

2022

PRODUKSI

Tanaman Biofarmaka dan Hias

Kabupaten Wonogiri



Menyampaikan Informasi:

- Luas Panen •
- Hasil Produksi •
- ANTAR KECAMATAN •

EDISI
kedua



2022

PRODUKSI

Tanaman Biofarmaka dan Hias

Kabupaten Wonogiri



Menyampaikan Informasi:

- Luas Panen •
- Hasil Produksi •
- ANTAR KECAMATAN •**

EDISI
kedua

Produksi Tanaman Biofarmaka dan Hias

KABUPATEN WONOGIRI 2022

No. Katalog BPS / Catalog Number : 5203027. 3312

No. Publikasi : 33120.2237

Ukuran Buku / Book Size : 18,2× 25,7 cm

Jumlah Halaman / Number of Pages : xiii + 55

Naskah / Manuscript :

Dedy Muryanto, S.ST, MM

Penyunting / Editor :

Elyas Prastowo, SE, M. Ec. Dev.

Dedy Muryanto, S.ST, MM

Pengarah :

Heni Djumadi, S.ST

Penanggung Jawab :

Dedy Muryanto, S.ST, MM

Gambar Kulit / Cover Design :

Elyas Prastowo, SE, M. Ec. Dev.

Diterbitkan oleh / Published by :

Badan Pusat Statistik Kabupaten Wonogiri

BPS – Statistics of Wonogiri Regency

Boleh dikutip dengan menyebut sumbernya

May be cited with reference to the source

KATA PENGANTAR

Badan Pusat Statistik Kabupaten Wonogiri bekerja sama dengan Dinas Per-tanian Kabupaten Wonogiri selama ini telah melaksanakan Pengumpulan Data Statistik Hortikultura, khususnya laporan tanaman biofarmaka dan hias yang dil-aksanakan secara bulanan. Hasil pengumpulan data tersebut disusun dalam bentuk publikasi "**Produksi Tanaman Biofarmaka dan Hias Kabupaten Wonogiri Tahun 2022**"

Informasi yang disajikan dalam publikasi ini meliputi luas panen dan produksi tanaman sayuran dan buah-buahan semusim. Data dan informasi tersebut dikelompokkan per Kecamatan yang ada di Kabupaten Wonogiri keadaan Tahun 2021.

Semoga publikasi ini bermanfaat dan dapat memenuhi kebutuhan pengguna data. Kepada semua pihak yang telah membantu tersusunnya publikasi ini disampaikan terima kasih. Saran dan kritik yang konstruktif dari pengguna data diharapkan guna penyempurnaan publikasi yang akan datang.

Wonogiri, Desember 2022

Plt. Kepala Badan
Pusat Statistik
Kabupaten Wonogiri

Heni Djumadi, S.ST

DAFTAR ISI

KATA PENGANTAR	v
DAFTAR ISI	vii
DAFTAR TABEL	ix
DAFTAR GAMBAR	xi
DAFTAR SINGKATAN	xiii
I PENDAHULUAN	1
1.1. Latar Belakang	1
1.2. Tujuan	1
1.3. Ruang Lingkup	2
II METODOLOGI	3
2.1. Sumber Data	3
2.2. Kegiatan Pengumpulan Data	3
2.3. Konsep dan Definisi	4
2.3.1. Luas Panen/Jumlah Tanaman	4
2.3.2. Produksi	5
2.3.3. Tanaman Buah-buahan dan Sayuran Tahunan	5
2.4. Tanaman Biofarmaka	6
2.5. Tanaman Hias	7
III ULASAN	9
3.1. Produksi Tanaman Biofarmaka	9
3.2. Produksi Tanaman Hias	17
IV TABEL-TABEL	19

DAFTAR TABEL

Tabel 1.	Nama Tanaman, Nama Daerah dan Bentuk Hasil Tanaman Biofarmaka	5
Tabel 2.	Nama Tanaman, Nama Daerah dan Bentuk Hasil Tanaman Hias	5
Tabel 3.	Jumlah Tanaman Menghasilkan dan Produksi Biofarmaka menurut Komoditas di Wonogiri Tahun 2021	25
Tabel 4.	Luas Panen dan Produksi Dlingo/Dringo menurut Kecamatan di Kabupaten Wonogiri Tahun 2021	26
Tabel 5.	Luas Panen dan Produksi Jahe menurut Kecamatan di Kabupaten Wonogiri Tahun 2021	27
Tabel 6.	Luas Panen dan Produksi Laos/Lengkuas menurut Kecamatan di Kabupaten Wonogiri Tahun 2021	28
Tabel 7.	Luas Panen dan Produksi Kencur menurut Kecamatan di Kabupaten Wonogiri Tahun 2021	29
Tabel 8.	Luas Panen dan Produksi Kunyit menurut Kecamatan di Kabupaten Wonogiri Tahun 2021	30
Tabel 9.	Luas Panen dan Produksi Lempuyang menurut Kecamatan di Kabupaten Wonogiri Tahun 2021	31
Tabel 10.	Luas Panen dan Produksi Temulawak menurut Kecamatan di Kabupaten Wonogiri Tahun 2021	32
Tabel 11.	Luas Panen dan Produksi Temuireng menurut Kecamatan di Kabupaten Wonogiri Tahun 2021	33
Tabel 12.	Luas Panen dan Produksi Temukunci menurut Kecamatan di Kabupaten Wonogiri Tahun 2021	34
Tabel 13.	Luas Panen dan Produksi Kapulaga menurut Kecamatan di Kabupaten Wonogiri Tahun 2021	35
Tabel 14.	Luas Panen dan Produksi Mengkudu/Pace menurut Kecamatan di Kabupaten Wonogiri Tahun 2021	36
Tabel 15.	Luas Panen dan Produksi Mahkota Dewa menurut Kecamatan di Kabupaten Wonogiri Tahun 2021	37
Tabel 16.	Luas Panen dan Produksi Kejibeling menurut Kecamatan di Kabupaten Wonogiri Tahun 2021	38
Tabel 17.	Luas Panen dan Produksi Sambiloto menurut Kecamatan di Kabupaten Wonogiri Tahun 2021	39

Tabel 18.	Luas Panen dan Produksi Lidah Buaya menurut Kecamatan di Kabupaten Wonogiri Tahun 2021	40
Tabel 19.	Luas Panen dan Produksi Tanaman Hias menurut Komoditas di Wonogiri Tahun 2021	41
Tabel 20.	Luas Panen dan Produksi Adenium menurut Kecamatan di Kabupaten Wonogiri Tahun 2021	42
Tabel 21.	Luas Panen dan Produksi Anggrek menurut Kecamatan di Kabupaten Wonogiri Tahun 2021	43
Tabel 22.	Luas Panen dan Produksi Euphorbia menurut Kecamatan di Kabupaten Wonogiri Tahun 2021	44
Tabel 23.	Luas Panen dan Produksi Mawar menurut Kecamatan di Kabupaten Wonogiri Tahun 2021	45
Tabel 24.	Luas Panen dan Produksi Melati menurut Kecamatan di Kabupaten Wonogiri Tahun 2021	46

DAFTAR GAMBAR

Gambar 1.	Perkembangan Produksi Tanaman Biofarmaka Unggulan Kabupaten Wonogiri Tahun 2021	10
Gambar 2.	Produksi Kunyit menurut Kecamatan di Kabupaten Wonogiri Tahun 2021	11
Gambar 3.	Sebaran Produksi Kunyit di Kabupaten Wonogiri Tahun 2021	11
Gambar 4.	Produksi Jahe menurut Kecamatan di Kabupaten Wonogiri Tahun 2021 ...	12
Gambar 5.	Sebaran Produksi Jahe di Kabupaten Wonogiri Tahun 2021	13
Gambar 6.	Produksi Laos/lengkuas menurut Kecamatan di Kabupaten Wonogiri Tahun 2021 (kg)	13
Gambar 7.	Sebaran Produksi Laos/lengkuas di Kabupaten Wonogiri Tahun 2021	14
Gambar 8.	Produksi Temulawak menurut Kecamatan di Kabupaten Wonogiri Tahun 2021 (kg)	14
Gambar 9.	Sebaran Produksi Temulawak di Kabupaten Wonogiri Tahun 2021	15
Gambar 10.	Produksi Kencur menurut Kecamatan di Kabupaten Wonogiri Tahun 2021 (kg)	16
Gambar 11.	Sebaran Produksi Kencur di Kabupaten Wonogiri Tahun 2021	16
Gambar 12.	Perkembangan Produksi Tanaman Hias Unggulan (Anggrek) Kabupaten Wonogiri Tahun 2021	17
Gambar 13.	Perkembangan Produksi Tanaman Hias Unggulan (Mawar, Adenium, Melati, dan Euphorbia) Kabupaten Wonogiri Tahun 2021	18
Gambar 14.	Produksi Anggrek menurut Kecamatan di Kabupaten Wonogiri Tahun 2021	19
Gambar 15.	Sebaran Produksi Anggrek di Kabupaten Wonogiri Tahun 2021	19
Gambar 16.	Produksi Mawar menurut Kecamatan di Kabupaten Wonogiri Tahun 2021	20
Gambar 17.	Sebaran Produksi Mawar di Kabupaten Wonogiri Tahun 2021	20
Gambar 18.	Produksi Adenium menurut Kecamatan di Kabupaten Wonogiri Tahun 2021	21
Gambar 19.	Produksi Melati menurut Kecamatan di Kabupaten Wonogiri Tahun 2021	21

Gambar 20. Sebaran Produksi Melati di Kabupaten Wonogiri Tahun 2021 22

Gambar 21. Produksi Euphorbia menurut Kecamatan di Kabupaten Wonogiri Tahun 2021 22

<https://wonogirikab.bps.go.id>

DAFTAR SINGKATAN

BPSBTPH	:	Balai Pengawasan dan Sertifikasi Benih Tanaman Pangan dan Hortikultura
BST	:	Buah-buahan dan Sayuran Tahunan
Ha	:	Hektar
Ku	:	Kuintal
PKK	:	Pendidikan Kesejahteraan Keluarga
POSYANDU	:	Pos Pelayanan Terpadu
SBS	:	Sayuran dan Buah-buahan Semusim
SPH	:	Statistik Pertanian Hortikultura
TBF	:	Tanaman Biofarmaka
TH	:	Tanaman Hias
UPGK	:	Usaha Perbaikan Gizi Keluarga
UPT	:	Unit Pelayanan Terpadu

SATUAN

1 Hektar	:	10.000 meter persegi (m ²)
1 Ton	:	10 kuintal
1 Kuintal	:	100 kg
1 Ton	:	1.000 kg

BAB I PENDAHULUAN

1.1 Latar Belakang

Subsektor hortikultura memiliki peranan yang cukup penting dan strategis dalam pembangunan nasional karena mampu memberikan kontribusi yang nyata, baik dalam penyediaan produk pangan, kesehatan, kosmetika, perdagangan, penyerapan tenaga kerja dan meningkatkan pendapatan petani. Upaya-upaya diversifikasi pangan dan peningkatan gizi masyarakat berhubungan erat dengan upaya peningkatan produksi tanaman hortikultura yang pada akhirnya akan meningkatkan sumber pendapatan bagi penduduk.

Tuntutan kebutuhan data khususnya data pertanian oleh pengguna data baik dari pemerintah, maupun swasta semakin meningkat dan keberadaannya tidak dapat ditunda. Berbagai informasi dan data pertanian digunakan sebagai salah satu dasar dalam menentukan perencanaan sekaligus sebagai bahan evaluasi program baik di bidang pertanian maupun bidang lain yang terkait dengan sektor pertanian seperti sektor industri, perdagangan dan jasa.

Statistik Produksi Tanaman Biofarmaka dan Hias Kabupaten Wonogiri 2022 merupakan data dan informasi tanaman hortikultura di Wonogiri tahun 2021. Data dan informasi tersebut berkembang dan berubah setiap tahunnya berdasarkan data yang diperoleh dari kecamatan se Kabupaten Wonogiri dan merupakan angka yang ditetapkan bersama antara Dinas Pertanian dan Perkebunan Kabupaten Wonogiri dan Badan Pusat Statistik (BPS) Kabupaten Wonogiri.

1.2. Tujuan

Tujuan disusunnya publikasi Produksi Tanaman Biofarmaka dan Hias Kabupaten Wonogiri Tahun 2022 adalah untuk menyajikan data dan informasi tentang komoditas tanaman hortikultura antara lain angka luas panen/jumlah tanaman dan produksi berdasarkan angka tetap tahun 2021.

1.3. Ruang Lingkup

Data yang disajikan dalam publikasi ini mencakup data luas panen tanaman biofarmaka dan hias serta produksinya di wilayah Kabupaten Wonogiri tahun 2021.

<https://wonogirikab.bps.go.id>

BAB II METODOLOGI

2.1 Sumber Data

Data yang disajikan dalam publikasi ini bersumber dari Laporan Statistik Pertanian Hortikultura (SPH) yang diselenggarakan oleh Badan Pusat Statistik bekerjasama dengan Direktorat Jenderal Hortikultura Kementerian Pertanian. Pengumpulan data ini menggunakan daftar isian: SPH-TBF (untuk laporan tanaman biofarmaka) dan SPH-TH (untuk laporan tanaman hias).

2.2. Kegiatan Pengumpulan Data

Pada pengumpulan data produksi (SPH-SBS, SPH-BST, SPH-TBF, SPH-TH) pada prinsipnya jenis data (variabel) yang dikumpulkan adalah yang terkait dengan luas tanaman, jumlah tanaman, dan besarnya produksi. Daftar SPH-SBS secara umum mencakup informasi luas tanaman akhir bulan yang lalu, luas panen habis/dibongkar, luas panen belum habis, luas rusak/tidak berhasil/puso, luas penanaman baru/tambah tanam, luas tanaman akhir bulan laporan, produksi dipanen habis/dibongkar, produksi belum habis dan harga jual petani per kilo-gram.

Daftar SPH-TBF dan SPH-TH secara umum mencakup luas tanaman akhir triwulan yang lalu, luas panen habis/dibongkar, luas panen belum habis, luas rusak/tidak berhasil/puso, luas penanaman baru/tambah tanam, luas tanaman akhir triwulan laporan, produksi dipanen habis atau dibongkar, produksi belum habis dan harga jual petani per satuan produksi.

Cara penaksiran luas tanam hortikultura dapat dilakukan sebagai berikut:

1. Informasi dari Petani/Kelompok Tani
2. Laporan Petani/Kelompok Tani kepada Kepala Desa
3. Banyaknya benih yang digunakan
4. *Eye estimate* (Perkiraan Pengamatan Lapang) berdasarkan luas baku

5. Sumber Informasi lain dari pedagang, perangkai bunga/florist, asosiasi, koperasi, PKK, Posyandu, UPGK, Balai Benih Hortikultura, UPT Balai Pengawasan dan Sertifikasi Benih Tanaman Pangan dan Hortikultura (BPSB TPH).

Cara penaksiran jumlah pohon hortikultura dapat dilakukan sebagai berikut:

1. Informasi dari Petani/Kelompok Tani
2. Laporan Petani kepada Kepala Desa
3. Banyaknya benih yang digunakan
4. *Eye estimate* (Perkiraan Pengamatan Lapang) berdasarkan luas baku dan jarak tanam.

Cara penaksiran produksi hortikultura dapat dilakukan sebagai berikut:

1. Informasi dari Petani/Kelompok Tani
2. Laporan Petani kepada Kepala Desa
3. Luas panen dan informasi rata-rata produksi
4. *Eye estimate* (Perkiraan Pengamatan Lapang) berdasarkan luas baku, jarak tanam dan jumlah tanaman.
5. Informasi lain dari pedagang pengumpul, asosiasi, koperasi.

Beberapa cara yang dapat dilakukan untuk mengumpulkan data harga produk hortikultura adalah sebagai berikut:

1. Informasi dari petani/kelompok tani
2. Informasi dari pedagang pengumpul dan pedagang di desa
3. Informasi dari koperasi dan asosiasi

2.3. Konsep dan Definisi

2.3.1. Luas Panen/Jumlah Tanaman

Luas panen belum habis adalah luas tanaman sayuran dan buah- buahan semusim, tanaman biofarmaka atau tanaman hias yang biasanya dipanen lebih dari satu kali dan pada periode pelaporan belum dibongkar.

Luas panen tanaman biofarmaka dan tanaman hias merupakan penjumlahan dari luas panen habis setahun ditambah luas panen belum habis triwulan 4 (empat).

2.3.2. Produksi

Produksi adalah banyaknya hasil dari setiap tanaman hortikultura (tanaman sayuran, buah-buahan, biofarmaka, tanaman hias) menurut bentuk produksi (hasil) yang diambil berdasarkan luas yang dipanen pada bulan/triwulan laporan. Bentuk produksi/hasil untuk jenis tanaman hortikultura buah-buahan dan sayuran tahunan dikemukakan pada tabel berikut:

Tabel 1. Nama Tanaman, Nama Daerah dan Bentuk Hasil Tanaman Biofarmaka

No.	Nama Tanaman	Bentuk Hasil
(1)	(2)	(3)
1	Jahe	Rimpang
2	Laos/Lengkuas	Rimpang
3	Kencur	Rimpang
4	Kunyit	Rimpang
5	Lempuyang	Rimpang
6	Temulawak	Rimpang
7	Temuireng	Rimpang
8	Temukunci	Rimpang
9	Dlingo/dringo	Rimpang
10	Kapulaga	Biji
11	Mengkudu/Pace	Buah
12	Mahkota Dewa	Buah
13	Kejibeling	Daun
14	Sambiloto	Daun
15	Lidah Buaya	Daun

Tabel 2. Nama Tanaman, Nama Daerah dan Bentuk Hasil Tanaman Hias

No.	Nama Tanaman	Nama Umum	Bentuk Hasil
(1)	(2)	(3)	(4)
1	Anggrek		Bunga Potong
2	Anthurium Bunga		Bunga Potong
3	Anyelir		Bunga Potong

No.	Nama Tanaman	Nama Umum	Bentuk Hasil
(1)	(2)	(3)	(4)
4	Gerbera	Herbras	Bunga Potong
5	Gladiol		Bunga Potong
6	Heliconia	Pisang-pisangan	Bunga Potong
7	Krisan		Bunga Potong
8	Mawar	Ros	Bunga Potong
9	Sedap Malam		Bunga Potong
10	Dracaena	Drasena	Pohon
11	Melati		Bunga
12	Palem		Pohon
13	Aglaonema		Pohon
14	Adenium	Kamboja Jepang	Pohon
15	Euphorbia		Pohon
16	Phylodendron		Pohon
17	Pakis		Pohon
18	Monstera		Pohon
19	Soka	Ixora	Pohon
20	Cordyline		Pohon
21	Diffenbachia	Sri Rejeki	Pohon
22	Sansevieria	Pedang-pedangan, Lidah mertua	Rumpun
23	Anthurium		Pohon
24	Caladium	Keladi	Pohon

2.4. Tanaman Biofarmaka

Tanaman Biofarmaka adalah tanaman yang bermanfaat untuk obat-obatan, kosmetik dan kesehatan yang dikonsumsi atau digunakan dari bagian-bagian tanaman seperti daun, batang, bunga, buah, umbi (rimpang) ataupun akar. Tanaman biofarmaka dibedakan menjadi dua kelompok, yaitu yang pertama adalah kelompok tanaman biofarmaka rimpang yang terdiri dari; jahe, laos/lengkuas, kencur, kunyit, lempuyang, temulawak, temuireng, temukunci dan dlingo/dringo, sedangkan yang kedua adalah kelompok tanaman biofarmaka non rimpang yang terdiri dari kapulaga, mengkudu/pace, mahkota dewa, ke-jibeling, sambiloto dan lidah buaya.

2.5. Tanaman Hias

Tanaman hias adalah tanaman yang mempunyai nilai keindahan dan estetika baik karena bentuk tanaman, warna dan bentuk daun, tajuk maupun bentuk pohon/batang, warna dan keharuman bunganya, sering digunakan sebagai penghias pekarangan, taman atau ruangan di rumah-rumah, gedung perkantoran, hotel, restoran maupun untuk kelengkapan upacara adat dan keagamaan.

<https://wonogirikab.bps.go.id>

TANAMAN BIOFARMAKA DAN HIAS TAHUN 2021

PRODUKSI KOMODITAS TANAMAN BIOFARMAKA



KUNYIT
5.112.379 Kg



TEMULAWAK
215.634 Kg



JAHE
1.382.557 Kg



KENCUR
210.310 Kg



LENGKUAS
615.896 Kg

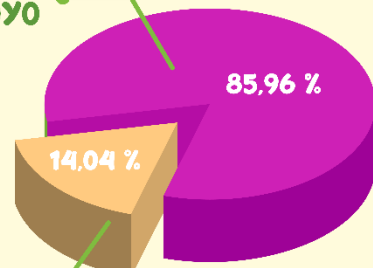
Produksi komoditas tanaman biofarmaka terbesar di Kabupaten Wonogiri tahun 2021 adalah tanaman kunyit. Kecamatan penghasil tanaman kunyit terbesar yaitu **Kecamatan Bulukerto**.

PRODUKSI KOMODITAS TANAMAN HIAS



Tanaman anggrek menjadi komoditas tanaman hias dengan produksi terbesar di Kabupaten Wonogiri pada tahun 2021 yaitu sebesar **24.900 Kg** dan dihasilkan oleh 2 kecamatan yaitu **Kecamatan Tirtomoyo dan Batuwarno**.

**KECAMATAN
TIRTOMOYO**



**KECAMATAN
BATUWARNO**



BAB III ULASAN

Salah satu tujuan pengembangan hortikultura adalah peningkatan pendapatan petani yang dicapai melalui peningkatan produksi dan produktivitas. Pembangunan subsektor hortikultura di Indonesia pada masa mendatang dipacu kearah sistem agribisnis. Peranan komoditas hortikultura khususnya tanaman biofarmaka dan hias cukup besar sumbangannya terhadap perbaikan gizi masyarakat, peningkatan pendapatan petani, perluasan kesempatan kerja, pengembangan agribisnis dan agroindustri, peningkatan ekspor serta pengurangan impor.

Seiring dengan semakin pentingnya kedudukan tanaman biofarmaka dan hias dalam kehidupan sehari-hari sebagai sumber berbagai vitamin dan mineral, disamping sebagai bahan baku berbagai produk olahan, di Indonesia kini mulai dilakukan secara monokultur dan dikelola dengan pola agribisnis.

Selain itu, pengembangan obyek agrowisata saat ini sedang digalakkan seiring dengan meningkatnya minat wisatawan yang berkunjung. Agrowisata hortikultura sendiri merupakan wisata agro yang menyajikan tanaman hortikultura sebagai objek tujuan wisata tersebut. Wisatawan akan disuguhi pemandangan berupa taman bunga yang biasa digunakan untuk spot-spot foto, sedangkan di kebun buah wisatawan dapat menikmati buah-buahan yang langsung dipetik sendiri dari pohon.

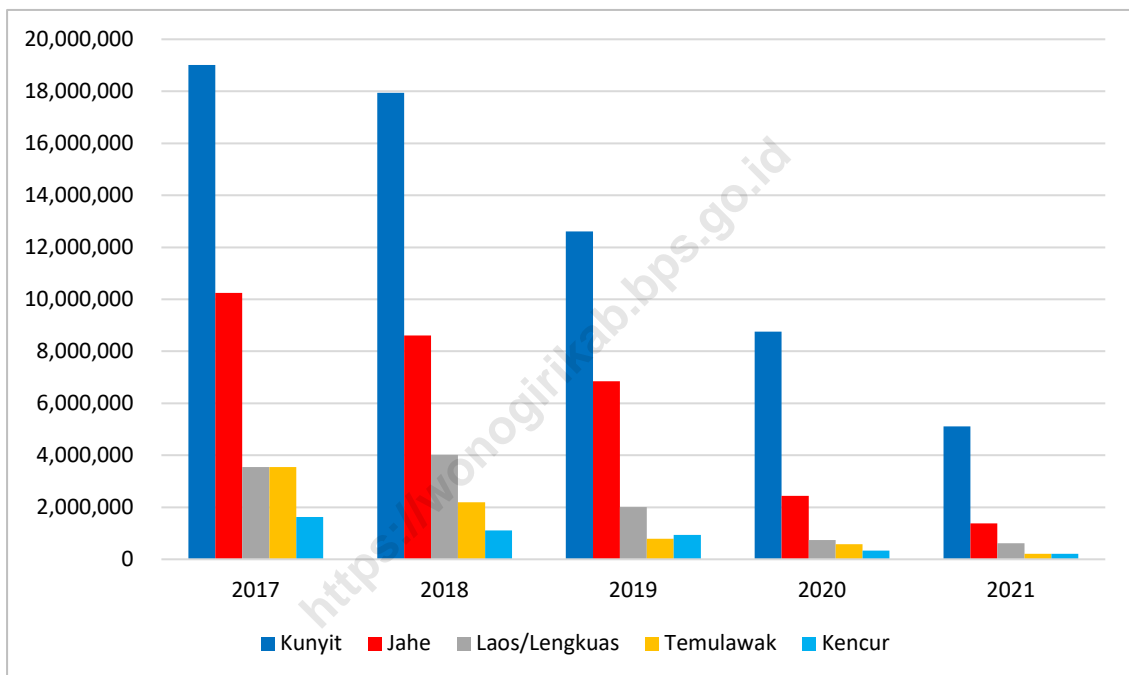
Perkembangan produksi tanaman biofarmaka dan hias di Wonogiri setiap tahunnya cukup berfluktuasi. Beberapa faktor yang mempengaruhi kenaikan atau penurunan produksi tanaman biofarmaka dan tanaman hias umumnya dipengaruhi oleh ketersediaan air dan *trend* permintaan pasar.

3.1. Produksi Tanaman Biofarmaka

Produksi komoditas tanaman biofarmaka yang mendominasi Kabupaten Wonogiri tahun 2021 adalah kunyit diikuti dengan jahe, laos/lengkuas, temulawak, dan kencur. Dibandingkan dengan tahun-tahun sebelumnya sejak tahun 2017 hingga 2021 5 urutan komoditas unggulan ini hampir selalu memiliki kedudukan yang konstan. Perkembangan produksi kunyit, jahe, laos/lengkuas, temulawak dan kencur dari tahun 2017-2021 dapat dilihat pada Gambar 1. Dari grafik tersebut dapat terlihat

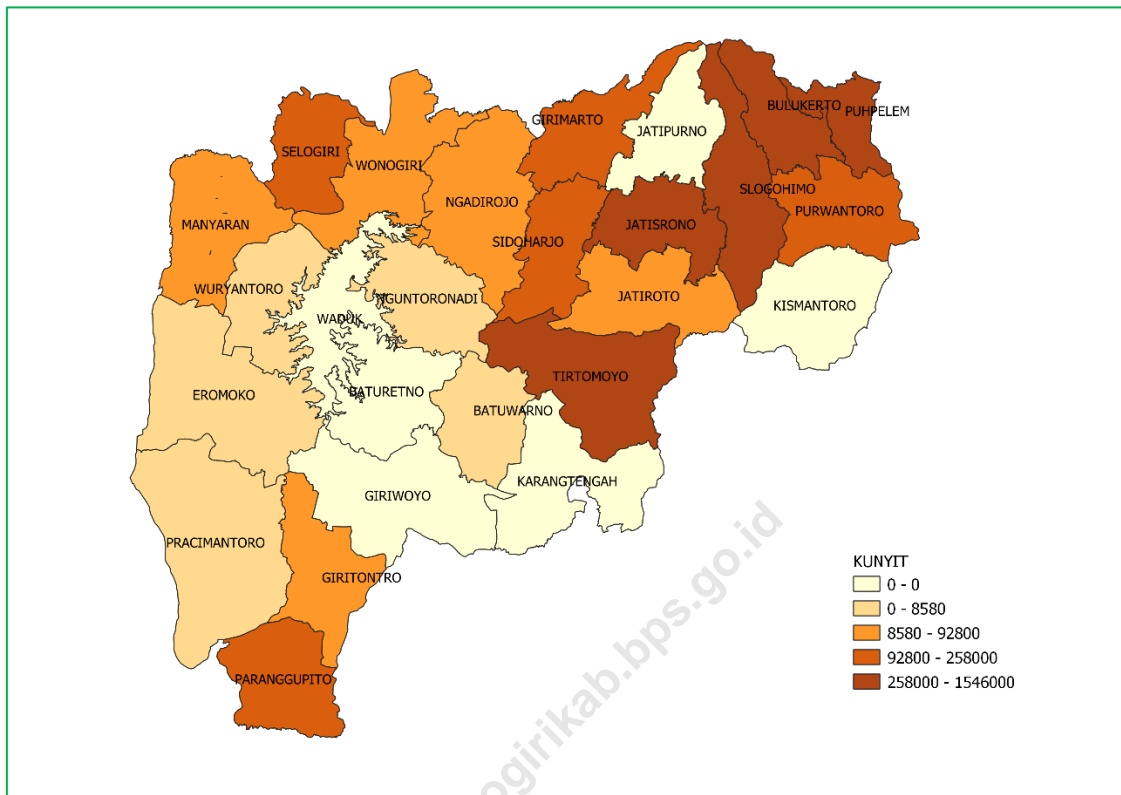
pola serta data tentang kenaikan dan penurunan produksi setiap tahunnya. Lima komoditas ini cenderung mengalami penurunan setiap tahunnya. Kunyit, jahe, temulawak, dan kencur mengalami penurunan produksi dari tahun 2017 sampai tahun 2021 sedangkan Laos/lengkuas mengalami kenaikan produksi pada tahun 2017 hingga 2018, namun mengalami penurunan produksi pada tahun 2019 sampai tahun 2021.

Gambar 1. Perkembangan Produksi Tanaman Biofarmaka Unggulan Kabupaten Wonogiri Tahun 2021

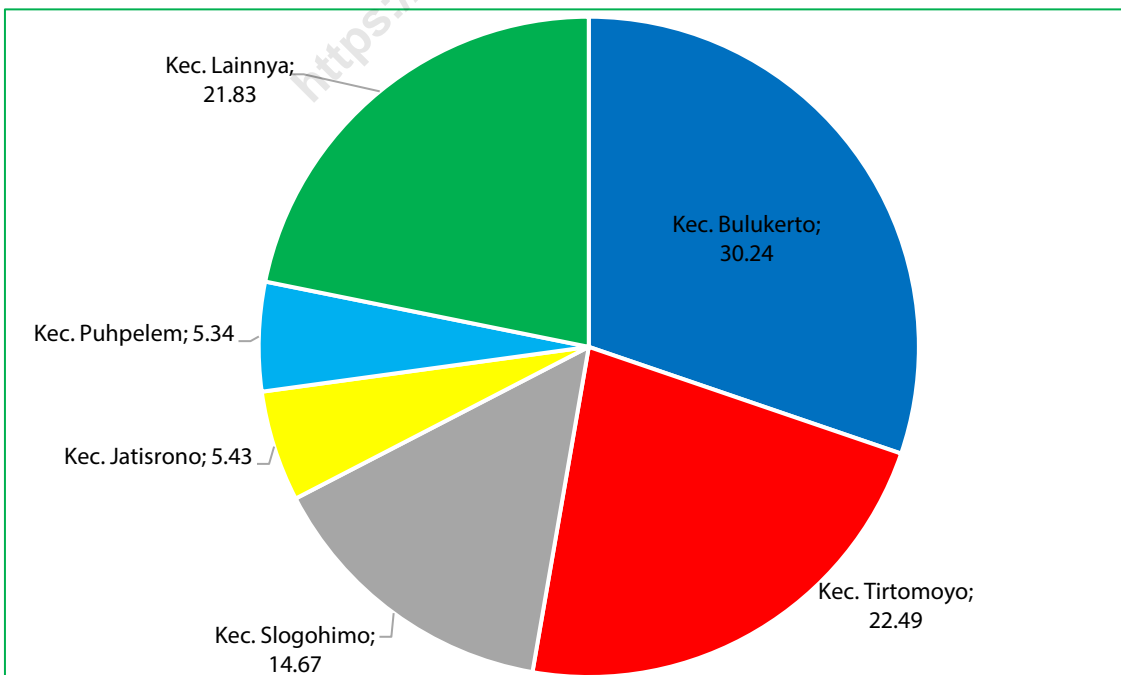


Pada tahun 2021 produksi komoditas kunyit di Wonogiri terbanyak berada di Kecamatan Bulukerto, Tirtomoyo, Slogohimo, Jatisrono, dan Puhpelem. Sebaran produksi kunyit di Wonogiri berdasarkan peta tematik dapat dilihat pada Gambar 2.

Gambar 2. Produksi Kunyit menurut Kecamatan di Kabupaten Wonogiri Tahun 2021 (kg)

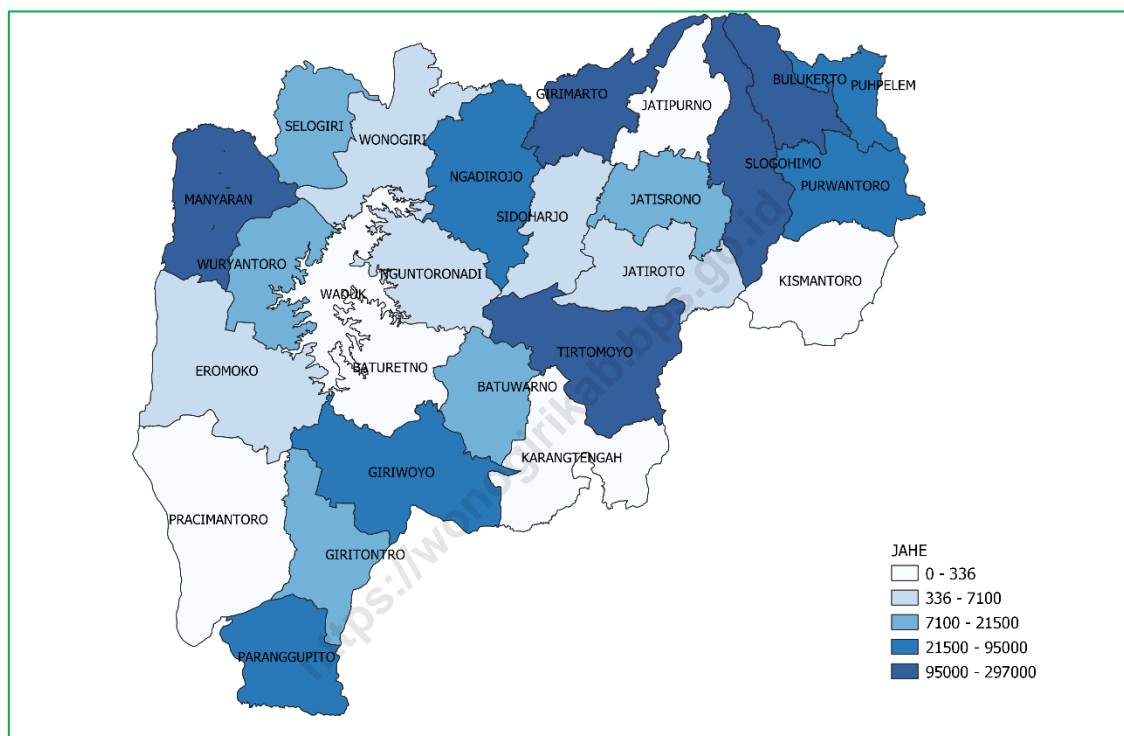


Gambar 3. Sebaran Produksi Kunyit di Kabupaten Wonogiri Tahun 2021 (persen)



Produksi komoditas kunyit di Wonogiri tahun 2021 sebesar 5.112.379 kg. Produksi terbesar berada di Kecamatan Bulukerto yaitu sebesar 1.546.000 kg atau sebanyak 30.24 persen dari total produksi kunyit di Kabupaten Wonogiri. Sebaran produksi kunyit di Wonogiri berdasarkan *pie chart* dapat dilihat pada Gambar 3.

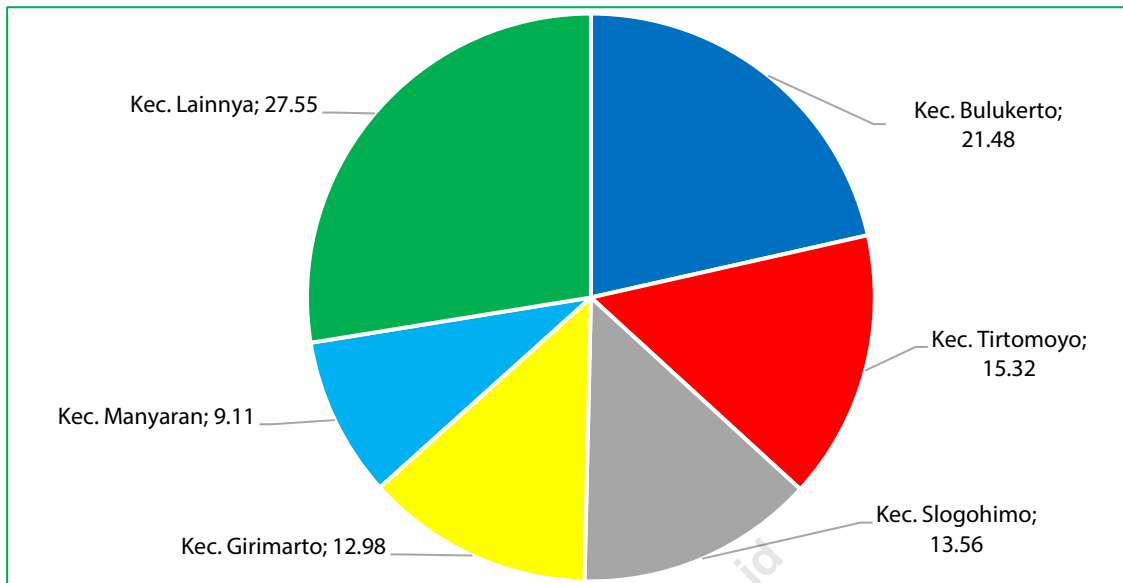
Gambar 4. Produksi Jahe menurut Kecamatan di Kabupaten Wonogiri Tahun 2021 (kg)



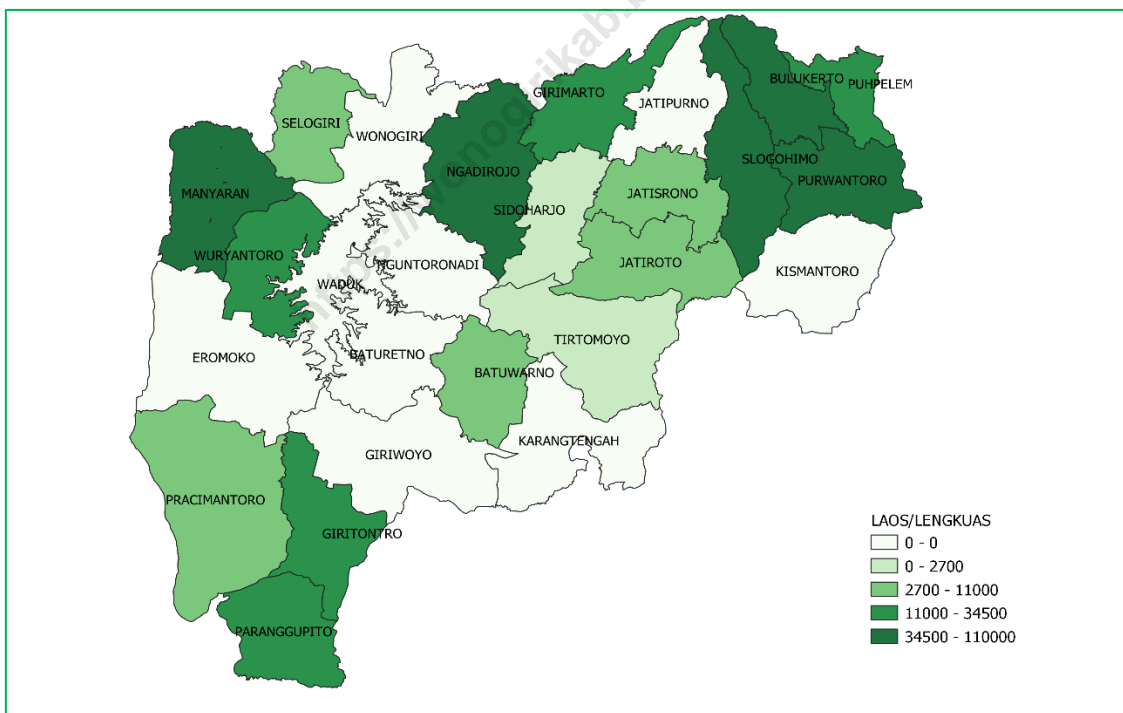
Produksi komoditas jahe tahun 2021 di Wonogiri terbanyak berada di Kecamatan Bulukerto, Tirtomoyo, Slogohimo, Girimarto, dan Manyaran. Sebaran produksi jahe di Wonogiri berdasarkan peta tematik dapat dilihat pada Gambar 4.

Pada tahun 2020 produksi komoditas jahe di Wonogiri sebesar 1.382.557 kg. Produksi terbesar berada di Kecamatan Bulukerto yaitu sebesar 297.000 kg atau sebanyak 21.48 persen dari total produksi jahe di Wonogiri. Sebaran produksi jahe di Wonogiri dapat dilihat pada Gambar 5.

Gambar 5. Sebaran Produksi Jahe di Kabupaten Wonogiri Tahun 2021 (persen)



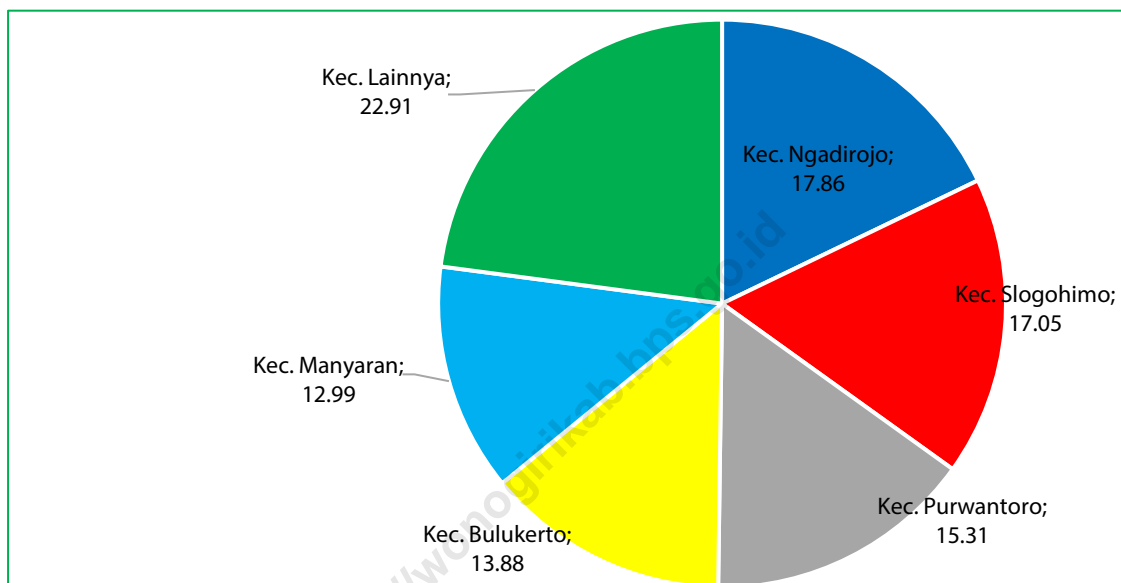
Gambar 6. Produksi Laos/lengkuas menurut Kecamatan di Kabupaten Wonogiri Tahun 2021 (kg)



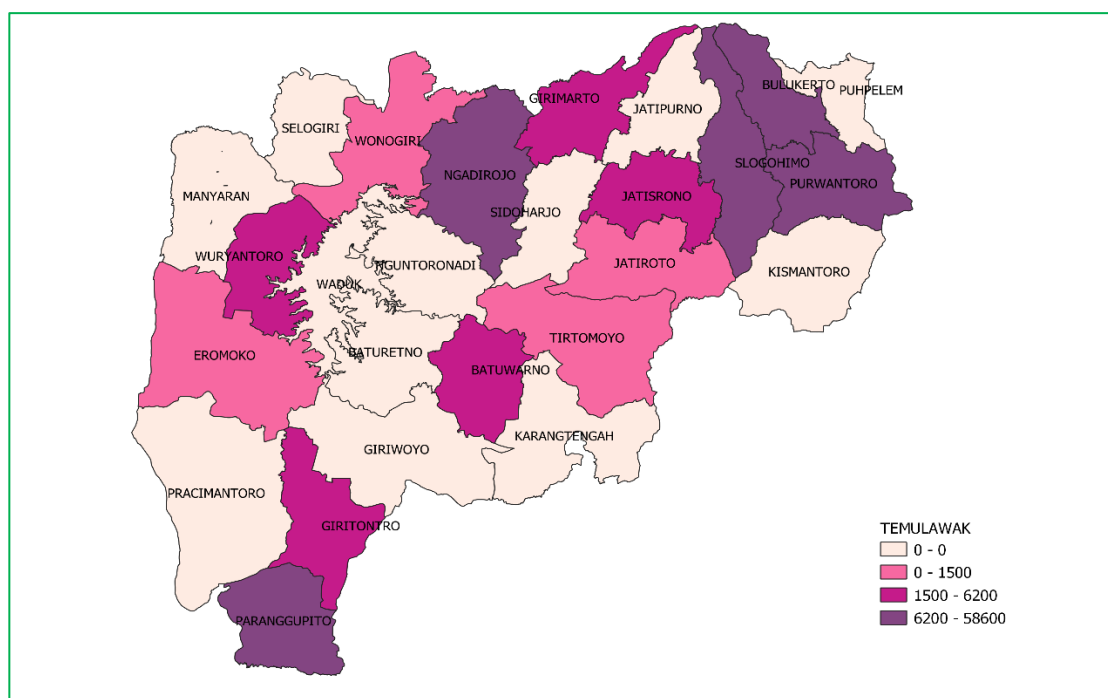
Produksi komoditas laos/lengkuas tahun 2021 di Kabupaten Wonogiri terbesar berada di Kecamatan Ngadirojo, Slogohimo, Purwanto, Bulukerto, dan Manyaran. Sebaran produksi laos/lengkuas di Wonogiri berdasarkan peta tematik dapat dilihat pada Gambar 6.

Produksi komoditas laos/lengkuas tahun 2021 di Kabupaten Wonogiri sebesar 615.896 kg. Produksi terbesar berada di Kecamatan Ngadirojo sebesar 110.000 atau 17.86 persen dari total produksi laos/lengkuas di Wonogiri. Sebaran produksi laos/lengkuas di Wonogiri berdasarkan *pie chart* dapat dilihat pada Gambar 7.

Gambar 7. Sebaran Produksi Laos/lengkuas di Kabupaten Wonogiri Tahun 2021 (persen)



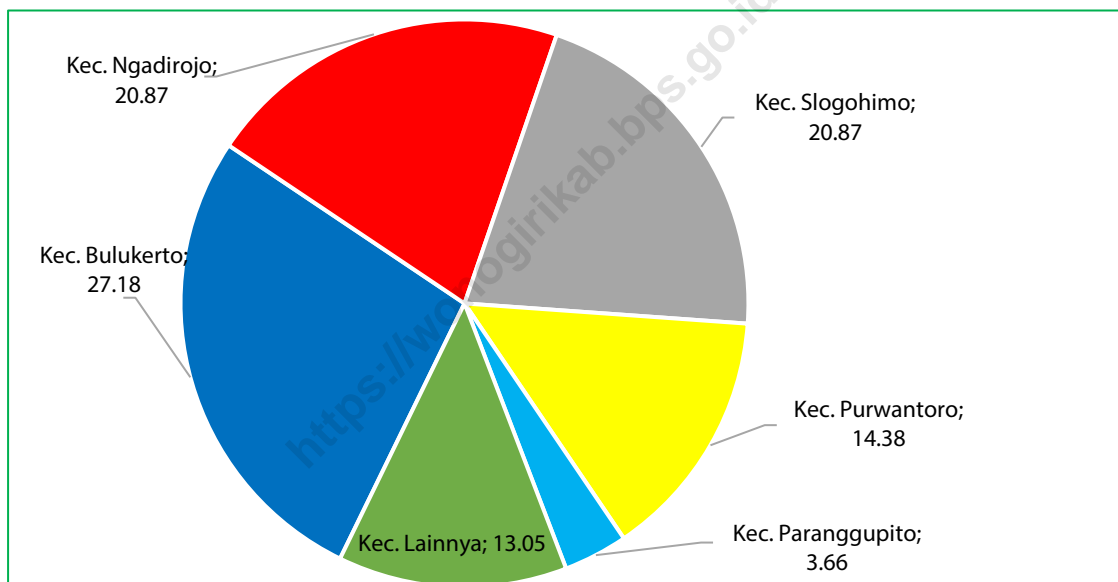
Gambar 8. Produksi Temulawak menurut Kecamatan di Kabupaten Wonogiri Tahun 2021 (kg)



Produksi komoditas temulawak tahun 2021 di Kabupaten Wonogiri terbesar berada di Bulukerto, Ngadirojo, Slogohimo, Purwantoro, dan Paranggupito. Sebaran produksi temulawak di Wonogiri berdasarkan peta tematik dapat dilihat pada Gambar 8.

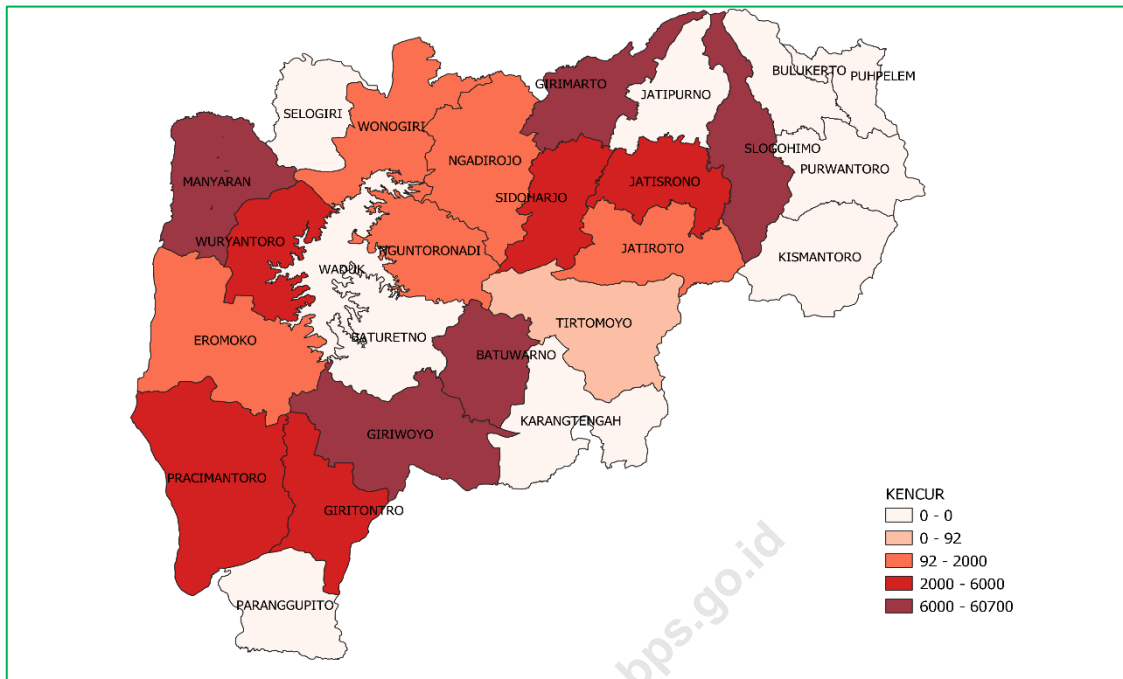
Produksi komoditas temulawak tahun 2021 di Kabupaten Wonogiri sebesar 215.634 kg. Produksi terbesar berada di Kecamatan Bulukerto sebesar 58.600 kg atau 27.18 persen dari total produksi temulawak di Wonogiri. Sebaran produksi temulawak di Wonogiri dapat dilihat pada Gambar 9.

Gambar 9. Sebaran Produksi Temulawak di Kabupaten Wonogiri Tahun 2021 (persen)



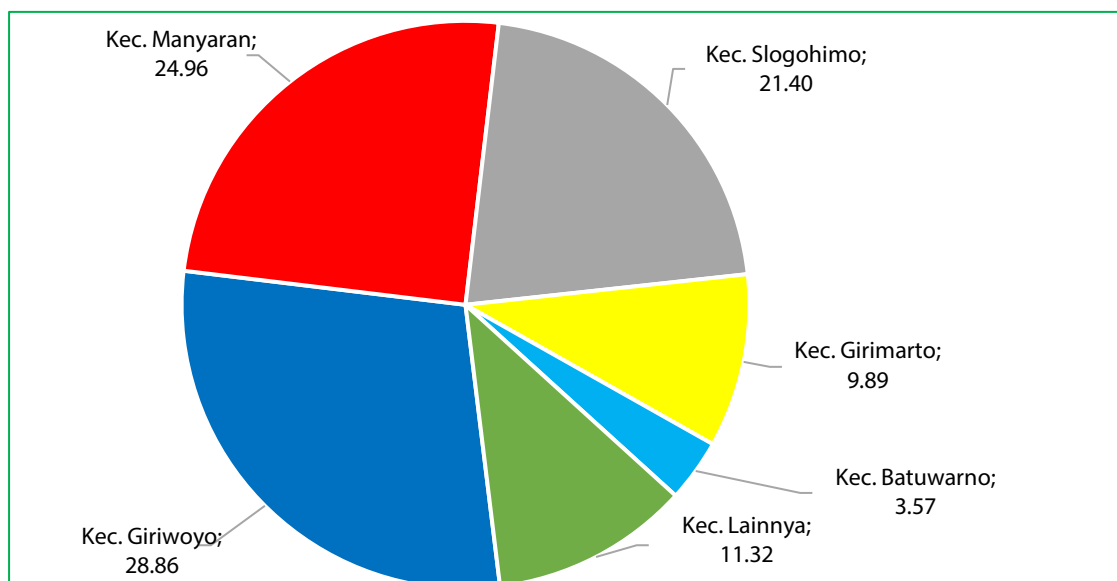
Produksi komoditas kencur tahun 2021 di Kabupaten Wonogiri terbesar berada di Kecamatan Giriwoyo, Manyaran, Slogohimo, Girimarto, dan Batuwarno. Sebaran produksi kencur di Wonogiri berdasarkan peta tematik dapat dilihat pada Gambar 10.

Gambar 10. Produksi Kencur menurut Kecamatan di Kabupaten Wonogiri Tahun 2021 (kg)



Produksi komoditas kencur tahun 2021 di Kabupaten Wonogiri sebesar 210.310 kg. Produksi terbesar berada di Kecamatan Giriwoyo sebesar 60.700 kg atau 28.86 persen dari total produksi kencur di Wonogiri. Sebaran produksi kencur di Wonogiri dapat dilihat pada Gambar 11.

Gambar 11. Sebaran Produksi Terung menurut Kecamatan di Kabupaten Wonogiri Tahun 2021 (persen)

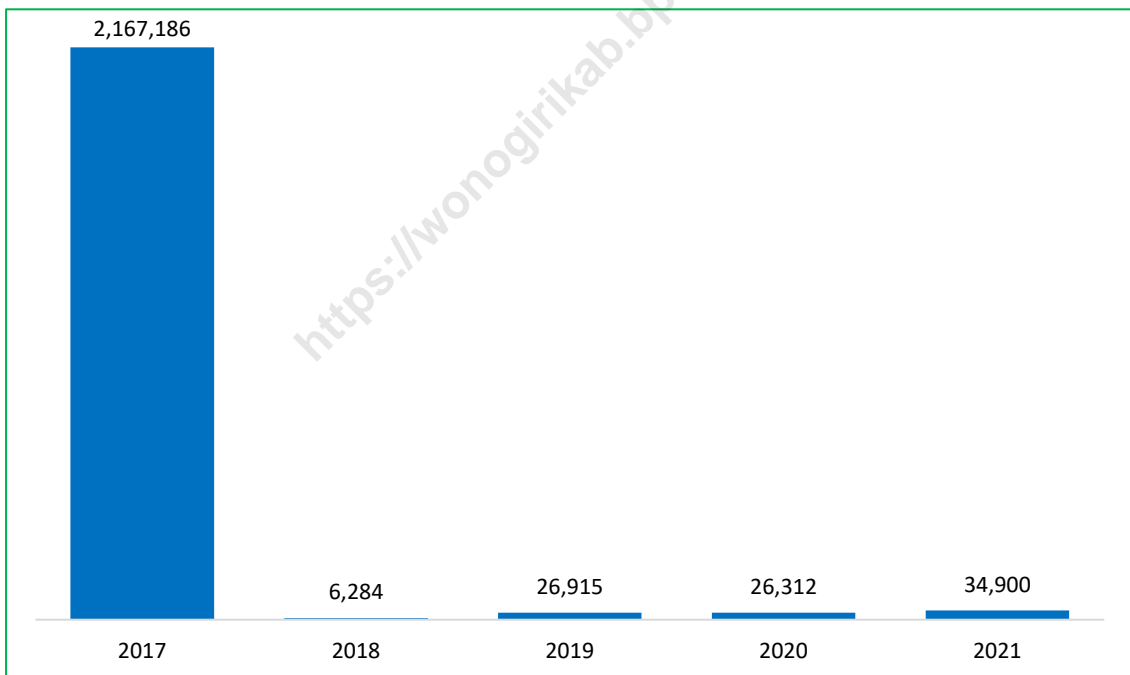


3.2. Produksi Tanaman Hias

Produksi komoditas tanaman hias yang mendominasi Kabupaten Wonogiri tahun 2021 adalah anggrek pot dan anggrek potong. Perkembangan produksi anggrek dari tahun 2017-2021 dapat dilihat pada Gambar 12. Dari grafik tersebut dapat terlihat pola serta data tentang kenaikan dan penurunan produksi setiap tahun.

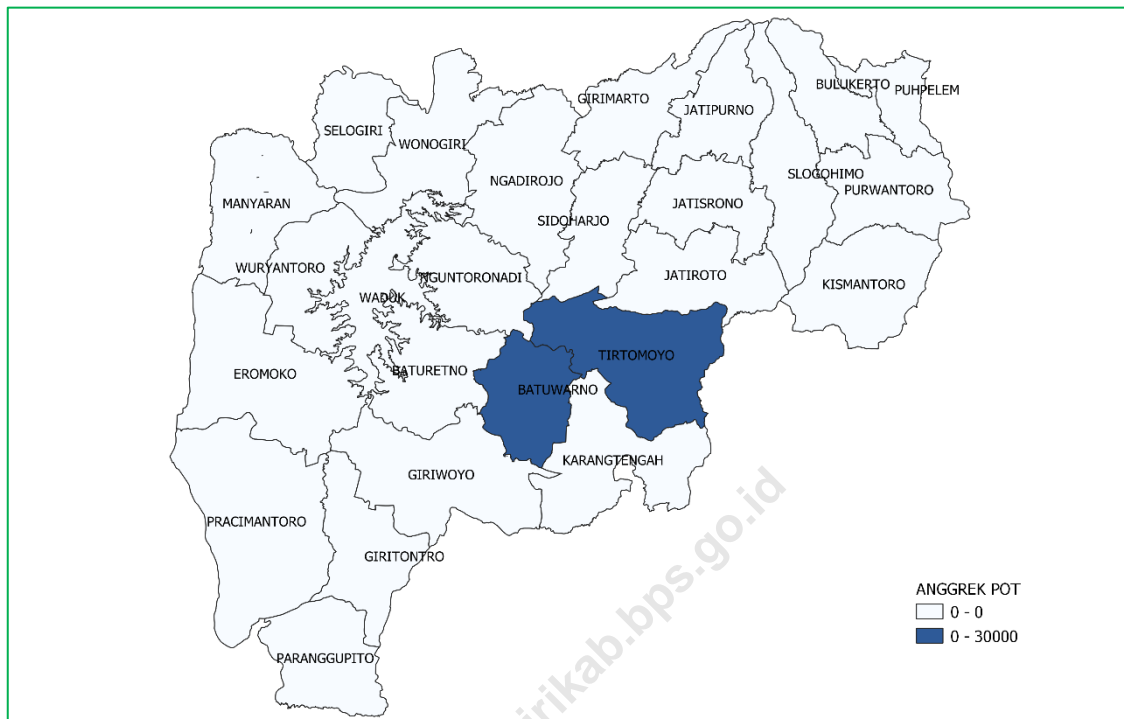
Produksi komoditas anggrek dari tahun 2017 hingga 2021 bervariasi. Pada tahun 2018 komoditas anggrek mengalami penurunan yang sangat drastis dari tahun sebelumnya. Penurunan juga terjadi pada tahun 2020, namun produksi anggrek menunjukkan kenaikan pada tahun 2021.

Gambar 12. Perkembangan Produksi Tanaman Hias Unggulan (Anggrek) Kabupaten Wonogiri Tahun 2021



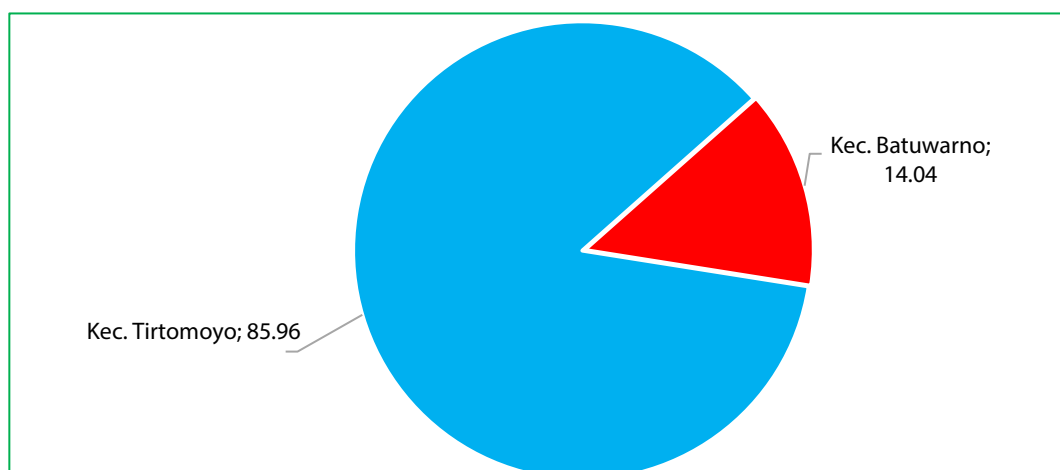
Pada tahun 2020 produksi komoditas anggrek di Wonogiri terbanyak berada di Kecamatan Tirtomoyo. Sebaran produksi anggrek di Wonogiri berdasarkan peta tematik dapat dilihat pada Gambar 14.

Gambar 13. Produksi Anggrek menurut Kecamatan di Kabupaten Wonogiri Tahun 2021



Produksi komoditas anggrek di Wonogiri sebesar 24.900 kg. Terdapat dua kecamatan penghasil komoditas anggrek di Kabupaten Wonogiri yaitu Kecamatan Tirtomoyo dan Kecamatan Batuwarno. Produksi terbesar berada di Kecamatan Tirtomoyo yaitu sebesar 30.000 kg atau sebanyak 85.96 persen dari total produksi anggrek di Kabupaten Wonogiri. Sebaran produksi anggrek di Wonogiri berdasarkan *pie chart* dapat dilihat pada Gambar 15.

Gambar 14. Sebaran Produksi Anggrek di Kabupaten Wonogiri Tahun 2021 (persen)



Tabel 3. Jumlah Tanaman Menghasilkan dan Produksi Biofarmaka menurut Komoditas di Wonogiri Tahun 2021

	Nama Komoditas	Luas Panen (m ²)	Produksi (kg)
	(1)	(2)	(3)
01	Jahe	819.657	1.382.557
02	Jeruk Nipis	252	2.120
03	Kapulaga	10.525	1.831
04	Kencur	153.345	210.310
05	Kunyit	3.945.280	5.112.379
06	Laos/Lengkuas	369.457	615.896
07	Lempuyang	78.850	89.600
08	Lidah Buaya	981	6.737
09	Mahkota Dewa	680	8.160
10	Mengkudu/Pace	2.245	39.635
11	Sambiloto	62.000	63.900
12	Serai	30.400	181.200
13	Temuireng	76.810	74.169
14	Temukunci	13.000	15.250
15	Temulawak	192.440	215.634

Keterangan :1) Satuan luas panen mengkudu/pace dan mahkota dewa adalah pohon

Tabel 4. Luas Panen dan Produksi Jahe menurut Kecamatan di Kabupaten Wonogiri Tahun 2021

	Kecamatan/Kabupaten	Luas Panen (m ²)	Produksi (kg)
	(1)	(2)	(3)
01	Kec. Pracimantoro	1.400	336
02	Kec. Paranggupito	23.500	55.200
03	Kec. Giritontro	3.000	9.450
04	Kec. Giriwoyo	10.482	40.500
05	Kec. Batuwarno	15.000	8.700
06	Kec. Karangtengah	0	0
07	Kec. Tirtomoyo	70.000	211.750
08	Kec. Nguntoronadi	8.000	6.920
09	Kec. Baturetno	0	0
10	Kec. Eromoko	4.000	960
11	Kec. Wuryantoro	8.000	8.000
12	Kec. Manyaran	36.000	126.000
13	Kec. Selogiri	2.725	17.242
14	Kec. Wonogiri	4.050	1.999
15	Kec. Ngadirojo	15.000	36.000
16	Kec. Sidoharjo	3.000	7.100
17	Kec. Jatiroto	15.000	3.600
18	Kec. Kismantoro	0	0
19	Kec. Purwantoro	180.000	68.400
20	Kec. Bulukerto	39.000	297.000
21	Kec. Puhpelem	25.000	95.000
22	Kec. Slogohimo	75.000	187.500
23	Kec. Jatisrono	21.500	21.500
24	Kec. Jatipurno	0	0
25	Kec. Girimarto	260.000	179.400
	Kabupaten Wonogiri	819.657	1.382.557

Keterangan: 1) Bentuk produksi jahe adalah rimpang

Tabel 5. Luas Panen dan Produksi Jeruk Nipis menurut Kecamatan di Kabupaten Wonogiri Tahun 2021

	Kecamatan/Kabupaten	Luas Panen (m ²)	Produksi (kg)
	(1)	(2)	(3)
01	Kec. Pracimantoro	0	0
02	Kec. Parangupito	0	0
03	Kec. Giritontro	0	0
04	Kec. Giriwoyo	0	0
05	Kec. Batuwarno	0	0
06	Kec. Karangtengah	0	0
07	Kec. Tirtomoyo	0	0
08	Kec. Nguntoronadi	0	0
09	Kec. Baturetno	0	0
10	Kec. Eromoko	0	0
11	Kec. Wuryantoro	0	0
12	Kec. Manyaran	0	0
13	Kec. Selogiri	0	0
14	Kec. Wonogiri	0	0
15	Kec. Ngadirojo	0	0
16	Kec. Sidoharjo	0	0
17	Kec. Jatiroto	0	0
18	Kec. Kismantoro	0	0
19	Kec. Purwantoro	0	0
20	Kec. Bulukerto	0	0
21	Kec. Puhpelem	0	0
22	Kec. Slogohimo	252	2.120
23	Kec. Jatisrono	0	0
24	Kec. Jatipurno	0	0
25	Kec. Girimarto	0	0
	Kabupaten Wonogiri	252	2.120

Keterangan: 1) Bentuk produksi jeruk nipis dalam satuan kilogram

Tabel 6. Luas Panen dan Produksi Laos/Lengkuas menurut Kecamatan di Kabupaten Wonogiri Tahun 2021

Kecamatan/Kabupaten	Luas Panen (m ²)	Produksi (kg)
(1)	(2)	(3)
01 Kec. Pracimantoro	5.212	3.528
02 Kec. Paranggupito	7.500	34.500
03 Kec. Giritontro	4.500	22.500
04 Kec. Giriwoyo	0	0
05 Kec. Batuwarno	10.000	4.800
06 Kec. Karangtengah	0	0
07 Kec. Tirtomoyo	20	70
08 Kec. Nguntoronadi	0	0
09 Kec. Baturetno	0	0
10 Kec. Eromoko	0	0
11 Kec. Wuryantoro	10.000	15.000
12 Kec. Manyaran	20.000	80.000
13 Kec. Selogiri	1.725	7.098
14 Kec. Wonogiri	0	0
15 Kec. Ngadirojo	50.000	110.000
16 Kec. Sidoharjo	1.500	2.700
17 Kec. Jatiroto	3.000	3.000
18 Kec. Kismantoro	0	0
19 Kec. Purwantoro	20.000	94.300
20 Kec. Bulukerto	150.000	85.500
21 Kec. Puhpelem	5.000	22.500
22 Kec. Slogohimo	30.000	105.000
23 Kec. Jatisrono	11.000	11.000
24 Kec. Jatipurno	0	0
25 Kec. Girimarto	40.000	14.400
Kabupaten Wonogiri	369.457	615.896

Keterangan: 1) Bentuk produksi laos/lengkuas adalah rimpang

Tabel 7. Luas Panen dan Produksi Kencur menurut Kecamatan di Kabupaten Wonogiri Tahun 2021

	Kecamatan/Kabupaten	Luas Panen (m ²)	Produksi (kg)
	(1)	(2)	(3)
01	Kec. Pracimantoro	5.400	3.918
02	Kec. Paranggupito	0	0
03	Kec. Giritontro	3.000	6.000
04	Kec. Giriwoyo	31.720	60.700
05	Kec. Batuwarno	5.000	7.500
06	Kec. Karangtengah	0	0
07	Kec. Tirtomoyo	25	92
08	Kec. Nguntoronadi	1.000	740
09	Kec. Baturetno	0	0
10	Kec. Eromoko	1.000	1.000
11	Kec. Wuryantoro	5.000	3.000
12	Kec. Manyaran	35.000	52.500
13	Kec. Selogiri	0	0
14	Kec. Wonogiri	1.000	340
15	Kec. Ngadirojo	200	2.000
16	Kec. Sidoharjo	1.500	4.130
17	Kec. Jatiroto	1.000	340
18	Kec. Kismantoro	0	0
19	Kec. Purwantoro	0	0
20	Kec. Bulukerto	0	0
21	Kec. Puhpelem	0	0
22	Kec. Slogohimo	20.000	45.000
23	Kec. Jatisrono	2.500	2.250
24	Kec. Jatipurno	0	0
25	Kec. Girimarto	40.000	20.800
	Kabupaten Wonogiri	153.345	210.310

Keterangan : 1) Bentuk produksi kubis adalah daun krop

Tabel 8. Luas Panen dan Produksi Kunyit menurut Kecamatan di Kabupaten Wonogiri Tahun 2021

Kecamatan/Kabupaten	Luas Panen (m ²)	Produksi (kg)
(1)	(2)	(3)
01 Kec. Pracimantoro	5.330	4.521
02 Kec. Paranggupito	64.000	156.100
03 Kec. Giritontro	6.000	25.200
04 Kec. Giriwoyo	0	0
05 Kec. Batuwarno	10.000	8.580
06 Kec. Karangtengah	0	0
07 Kec. Tirtomoyo	450.000	1.150.000
08 Kec. Nguntoronadi	10.000	6.800
09 Kec. Baturetno	0	0
10 Kec. Eromoko	1.000	430
11 Kec. Wuryantoro	6.000	3.000
12 Kec. Manyaran	58.000	92.800
13 Kec. Selogiri	47.750	198.018
14 Kec. Wonogiri	6.100	9.300
15 Kec. Ngadirojo	4.100	16.500
16 Kec. Sidoharjo	63.000	154.300
17 Kec. Jatiroto	63.000	53.430
18 Kec. Kismantoro	0	0
19 Kec. Purwantoro	600.000	258.000
20 Kec. Bulukerto	1.800.000	1.546.000
21 Kec. Puhpelem	55.000	273.000
22 Kec. Slogohimo	250.000	750.000
23 Kec. Jatisrono	146.000	277.400
24 Kec. Jatipurno	0	0
25 Kec. Girimarto	300.000	129.000
Kabupaten Wonogiri	3.945.280	5.112.379

Keterangan: 1) Bentuk produksi kunyit adalah rimpang

Tabel 9. Luas Panen dan Produksi Lempuyang menurut Kecamatan di Kabupaten Wonogiri Tahun 2021

	Kecamatan/Kabupaten	Luas Panen (m ²)	Produksi (kg)
	(1)	(2)	(3)
01	Kec. Pracimantoro	0	0
02	Kec. Paranggupito	0	0
03	Kec. Giritontro	0	0
04	Kec. Giriwoyo	0	0
05	Kec. Batuwarno	0	0
06	Kec. Karangtengah	0	0
07	Kec. Tirtomoyo	0	0
08	Kec. Nguntoronadi	0	0
09	Kec. Baturetno	0	0
10	Kec. Eromoko	0	0
11	Kec. Wuryantoro	4.000	5.000
12	Kec. Manyaran	0	0
13	Kec. Selogiri	0	0
14	Kec. Wonogiri	7.150	7.150
15	Kec. Ngadirojo	2.700	18.900
16	Kec. Sidoharjo	3.000	5.950
17	Kec. Jatiroto	0	0
18	Kec. Kismantoro	0	0
19	Kec. Purwantoro	0	0
20	Kec. Bulukerto	0	0
21	Kec. Puhpelem	0	0
22	Kec. Slogohimo	50.000	45.000
23	Kec. Jatisrono	2.000	1.500
24	Kec. Jatipurno	0	0
25	Kec. Girimarto	10.000	6.100
	Kabupaten Wonogiri	78.850	89.600

Keterangan: 1) Bentuk produksi lempuyang adalah rimpang

Tabel 10. Luas Panen dan Produksi Temulawak menurut Kecamatan di Kabupaten Wonogiri Tahun 2021

Kecamatan/Kabupaten		Luas Panen (m ²)	Produksi (kg)
(1)		(2)	(3)
01	Kec. Pracimantoro	0	0
02	Kec. Paranggupito	3.500	7.900
03	Kec. Giritontro	2.500	5.000
04	Kec. Giriwoyo	0	0
05	Kec. Batuwarno	3.000	4.500
06	Kec. Karangtengah	0	0
07	Kec. Tirtomoyo	40	134
08	Kec. Nguntoronadi	0	0
09	Kec. Baturetno	0	0
10	Kec. Eromoko	1.000	650
11	Kec. Wuryantoro	6.000	6.000
12	Kec. Manyaran	0	0
13	Kec. Selogiri	0	0
14	Kec. Wonogiri	1.000	1.500
15	Kec. Ngadirojo	45.000	45.000
16	Kec. Sidoharjo	0	0
17	Kec. Jatiroto	400	400
18	Kec. Kismantoro	0	0
19	Kec. Purwantoro	50.000	31.000
20	Kec. Bulukerto	35.000	58.600
21	Kec. Puhpelem	0	0
22	Kec. Slogohimo	30.000	45.000
23	Kec. Jatisrono	5.000	3.750
24	Kec. Jatipurno	0	0
25	Kec. Girimarto	10.000	6.200
Kabupaten Wonogiri		192.440	215.634

Keterangan: 1) Bentuk produksi temulawak adalah rimpang

Tabel 11. Luas Panen dan Produksi Temuireng menurut Kecamatan di Kabupaten Wonogiri Tahun 2021

	Kecamatan/Kabupaten	Luas Panen (m ²)	Produksi (kg)
	(1)	(2)	(3)
01	Kec. Pracimantoro	0	0
02	Kec. Paranggupito	3.000	8.300
03	Kec. Giritontro	1.500	4.050
04	Kec. Giriwoyo	0	0
05	Kec. Batuwarno	0	0
06	Kec. Karangtengah	0	0
07	Kec. Tirtomoyo	10	19
08	Kec. Nguntoronadi	0	0
09	Kec. Baturetno	0	0
10	Kec. Eromoko	0	0
11	Kec. Wuryantoro	0	0
12	Kec. Manyaran	0	0
13	Kec. Selogiri	0	0
14	Kec. Wonogiri	1.500	1.500
15	Kec. Ngadirojo	10.000	10.000
16	Kec. Sidoharjo	0	0
17	Kec. Jatiroto	300	300
18	Kec. Kismantoro	0	0
19	Kec. Purwantoro	50.000	29.000
20	Kec. Bulukerto	0	0
21	Kec. Puhpelem	0	0
22	Kec. Slogohimo	7.500	15.000
23	Kec. Jatisrono	3.000	6.000
24	Kec. Jatipurno	0	0
25	Kec. Girimarto	0	0
	Kabupaten Wonogiri	76.810	74.169

Keterangan: 1) Bentuk produksi temuireng adalah rimpang

Tabel 12. Luas Panen dan Produksi Temukunci menurut Kecamatan di Kabupaten Wonogiri Tahun 2021

Kecamatan/Kabupaten		Luas Panen (m ²)	Produksi (kg)
(1)		(2)	(3)
01	Kec. Pracimantoro	0	0
02	Kec. Paranggupito	0	0
03	Kec. Giritontro	0	0
04	Kec. Giriwoyo	0	0
05	Kec. Batuwarno	0	0
06	Kec. Karangtengah	0	0
07	Kec. Tirtomoyo	0	0
08	Kec. Nguntoronadi	0	0
09	Kec. Baturetno	0	0
10	Kec. Eromoko	0	0
11	Kec. Wuryantoro	3.000	2.250
12	Kec. Manyaran	0	0
13	Kec. Selogiri	0	0
14	Kec. Wonogiri	0	0
15	Kec. Ngadirojo	3.000	3.000
16	Kec. Sidoharjo	0	0
17	Kec. Jatiroto	0	0
18	Kec. Kismantoro	0	0
19	Kec. Purwantoro	0	0
20	Kec. Bulukerto	0	0
21	Kec. Puhpelem	0	0
22	Kec. Slogohimo	6.000	9.000
23	Kec. Jatisrono	1.000	1.000
24	Kec. Jatipurno	0	0
25	Kec. Girimarto	0	0
Kabupaten Wonogiri		13.000	15.250

Keterangan: 1) Bentuk produksi temukunci adalah rimpang

Tabel 13. Luas Panen dan Produksi Kapulaga menurut Kecamatan di Kabupaten Wonogiri Tahun 2021

Kecamatan/Kabupaten		Luas Panen (m ²)	Produksi (kg)
(1)		(2)	(3)
01	Kec. Pracimantoro	0	0
02	Kec. Paranggupito	0	0
03	Kec. Giritontro	0	0
04	Kec. Giriwoyo	0	0
05	Kec. Batuwarno	0	0
06	Kec. Karangtengah	0	0
07	Kec. Tirtomoyo	0	0
08	Kec. Nguntoronadi	0	0
09	Kec. Baturetno	0	0
10	Kec. Eromoko	0	0
11	Kec. Wuryantoro	0	0
12	Kec. Manyaran	0	0
13	Kec. Selogiri	0	0
14	Kec. Wonogiri	500	126
15	Kec. Ngadirojo	0	0
16	Kec. Sidoharjo	0	0
17	Kec. Jatiroto	0	0
18	Kec. Kismantoro	25	5
19	Kec. Purwantoro	0	0
20	Kec. Bulukerto	0	0
21	Kec. Puhpelem	0	0
22	Kec. Slogohimo	10.000	1.700
23	Kec. Jatisrono	0	0
24	Kec. Jatipurno	0	0
25	Kec. Girimarto	0	0
Kabupaten Wonogiri		10.525	1.831

Keterangan: 1) Bentuk produksi kapulaga adalah biji

Tabel 14. Luas Panen dan Produksi Mengkudu/Pace menurut Kecamatan di Kabupaten Wonogiri Tahun 2021

Kecamatan/Kabupaten	Luas Panen (pohon)	Produksi (kg)
(1)	(2)	(3)
01 Kec. Pracimantoro	0	0
02 Kec. Paranggupito	0	0
03 Kec. Giritontro	0	0
04 Kec. Giriwoyo	0	0
05 Kec. Batuwarno	0	0
06 Kec. Karangtengah	0	0
07 Kec. Tirtomoyo	0	0
08 Kec. Nguntoronadi	0	0
09 Kec. Baturetno	0	0
10 Kec. Eromoko	0	0
11 Kec. Wuryantoro	2.050	37.110
12 Kec. Manyaran	0	0
13 Kec. Selogiri	0	0
14 Kec. Wonogiri	100	450
15 Kec. Ngadirojo	0	0
16 Kec. Sidoharjo	0	0
17 Kec. Jatiroto	0	0
18 Kec. Kismantoro	0	0
19 Kec. Purwantoro	0	0
20 Kec. Bulukerto	95	2.075
21 Kec. Puhpelem	0	0
22 Kec. Slogohimo	0	0
23 Kec. Jatisrono	0	0
24 Kec. Jatipurno	0	0
25 Kec. Girimarto	0	0
Kabupaten Wonogiri	2.245	39.635

Keterangan: 1) Bentuk produksi mengkudu/pace adalah buah

Tabel 15. Luas Panen dan Produksi Mahkota Dewa menurut Kecamatan di Kabupaten Wonogiri Tahun 2021

	Kecamatan/Kabupaten	Luas Panen (pohon)	Produksi (kg)
	(1)	(2)	(3)
01	Kec. Pracimantoro	0	0
02	Kec. Paranggupito	0	0
03	Kec. Giritontro	0	0
04	Kec. Giriwoyo	0	0
05	Kec. Batuwarno	0	0
06	Kec. Karangtengah	0	0
07	Kec. Tirtomoyo	0	0
08	Kec. Nguntoronadi	0	0
09	Kec. Baturetno	0	0
10	Kec. Eromoko	0	0
11	Kec. Wuryantoro	0	0
12	Kec. Manyaran	0	0
13	Kec. Selogiri	0	0
14	Kec. Wonogiri	105	1.260
15	Kec. Ngadirojo	575	6.900
16	Kec. Sidoharjo	0	0
17	Kec. Jatiroto	0	0
18	Kec. Kismantoro	0	0
19	Kec. Purwantoro	0	0
20	Kec. Bulukerto	0	0
21	Kec. Puhpelem	0	0
22	Kec. Slogohimo	0	0
23	Kec. Jatisrono	0	0
24	Kec. Jatipurno	0	0
25	Kec. Girimarto	0	0
	Kabupaten Wonogiri	680	8.160

Keterangan: 1) Bentuk produksi mahkota dewa adalah buah

Tabel 16. Luas Panen dan Produksi Sambiloto menurut Kecamatan di Kabupaten Wonogiri Tahun 2021

Kecamatan/Kabupaten		Luas Panen (m ²)	Produksi (kg)
(1)		(2)	(3)
01	Kec. Pracimantoro	0	0
02	Kec. Paranggupito	22.000	31.900
03	Kec. Giritontro	0	0
04	Kec. Giriwoyo	0	0
05	Kec. Batuwarno	0	0
06	Kec. Karangtengah	0	0
07	Kec. Tirtomoyo	0	0
08	Kec. Nguntoronadi	0	0
09	Kec. Baturetno	0	0
10	Kec. Eromoko	0	0
11	Kec. Wuryantoro	0	0
12	Kec. Manyaran	0	0
13	Kec. Selogiri	0	0
14	Kec. Wonogiri	0	0
15	Kec. Ngadirojo	0	0
16	Kec. Sidoharjo	0	0
17	Kec. Jatiroto	0	0
18	Kec. Kismantoro	0	0
19	Kec. Purwantoro	0	0
20	Kec. Bulukerto	40.000	32.000
21	Kec. Puhpelem	0	0
22	Kec. Slogohimo	0	0
23	Kec. Jatisrono	0	0
24	Kec. Jatipurno	0	0
25	Kec. Girimarto	0	0
Kabupaten Wonogiri		62.000	63.900

Keterangan: 1) Bentuk produksi sambiloto adalah buah

Tabel 17. Luas Panen dan Produksi Serai menurut Kecamatan di Kabupaten Wonogiri Tahun 2021

Kecamatan/Kabupaten		Luas Panen (m ²)	Produksi (kg)
(1)		(2)	(3)
01	Kec. Pracimantoro	0	0
02	Kec. Paranggupito	0	0
03	Kec. Giritontro	0	0
04	Kec. Giriwoyo	0	0
05	Kec. Batuwarno	0	0
06	Kec. Karangtengah	0	0
07	Kec. Tirtomoyo	0	0
08	Kec. Nguntoronadi	0	0
09	Kec. Baturetno	0	0
10	Kec. Eromoko	400	1.200
11	Kec. Wuryantoro	0	0
12	Kec. Manyaran	0	0
13	Kec. Selogiri	0	0
14	Kec. Wonogiri	0	0
15	Kec. Ngadirojo	0	0
16	Kec. Sidoharjo	0	0
17	Kec. Jatiroto	0	0
18	Kec. Kismantoro	0	0
19	Kec. Purwantoro	0	0
20	Kec. Bulukerto	0	0
21	Kec. Puhpelem	0	0
22	Kec. Slogohimo	30.000	180.000
23	Kec. Jatisrono	0	0
24	Kec. Jatipurno	0	0
25	Kec. Girimarto	0	0
Kabupaten Wonogiri		30.400	181.200

Keterangan: 1) Bentuk produksi serai dalam satuan kilogram

Tabel 18. Luas Panen dan Produksi Lidah Buaya menurut Kecamatan di Kabupaten Wonogiri Tahun 2021

Kecamatan/Kabupaten		Luas Panen (m ²)	Produksi (kg)
(1)		(2)	(3)
01	Kec. Pracimantoro	0	0
02	Kec. Paranggupito	0	0
03	Kec. Giritontro	0	0
04	Kec. Giriwoyo	0	0
05	Kec. Batuwarno	0	0
06	Kec. Karangtengah	0	0
07	Kec. Tirtomoyo	0	0
08	Kec. Nguntoronadi	0	0
09	Kec. Baturetno	0	0
10	Kec. Eromoko	200	100
11	Kec. Wuryantoro	0	0
12	Kec. Manyaran	0	0
13	Kec. Selogiri	330	4.437
14	Kec. Wonogiri	451	2.200
15	Kec. Ngadirojo	0	0
16	Kec. Sidoharjo	0	0
17	Kec. Jatiroto	0	0
18	Kec. Kismantoro	0	0
19	Kec. Purwantoro	0	0
20	Kec. Bulukerto	0	0
21	Kec. Puhpelem	0	0
22	Kec. Slogohimo	0	0
23	Kec. Jatisrono	0	0
24	Kec. Jatipurno	0	0
25	Kec. Girimarto	0	0
Kabupaten Wonogiri		981	6.737

Keterangan: 1) Bentuk produksi lidah buaya adalah buah

Tabel 19. Luas Panen dan Produksi Tanaman Hias menurut Komoditas di Wonogiri Tahun 2021

Nama Komoditi		Luas Panen (m ²)	Produksi (kg)
(1)		(2)	(3)
01	Aglaonema	0	0
02	Anggrek Pot	1.770	34.900
03	Anggrek Potong	12	12
04	Anthurium Bunga	0	0
05	Bromelia	0	0
06	Bugenvil	0	0
07	Cordyline	0	0
08	Dracaena	0	0
09	Gerbera (Herbras)	0	0
10	Heliconia (Pisang-Pisangan)	0	0
11	Ixora (Soka)	0	0
12	Krisan	0	0
13	Mawar	0	0
14	Melati	0	0
15	Pakis	0	0
16	Palem	0	0
17	Phylodendron	0	0
18	Puring	0	0
19	Sansevieria (Pedang-Pedangan)	0	0
20	Sedap Malam	0	0

Keterangan:

- 1) Satuan produksi bromelia, bugenvil, dracaena, aglaonema, phylodendron, pakis, soka/ixora, cordyline, dan anthurium bunga dalam pohon
- 2) Satuan produksi melati dalam kg
- 3) Satuan luas panen dan produksi palem dalam pohon
- 4) Satuan produksi sansevieria (pedang-pedangan) dalam rumpun

Tabel 20. Luas Panen dan Produksi Aglaonema menurut Kecamatan di Kabupaten Wonogiri Tahun 2021

Kecamatan/Kabupaten	Luas Panen (m ²)	Produksi (kg)
(1)	(2)	(3)
01 Kec. Pracimantoro	0	0
02 Kec. Paranggupito	0	0
03 Kec. Giritontro	0	0
04 Kec. Giriwoyo	0	0
05 Kec. Batuwarno	0	0
06 Kec. Karangtengah	0	0
07 Kec. Tirtomoyo	0	0
08 Kec. Nguntoronadi	0	0
09 Kec. Baturetno	0	0
10 Kec. Eromoko	0	0
11 Kec. Wuryantoro	0	0
12 Kec. Manyaran	0	0
13 Kec. Selogiri	0	0
14 Kec. Wonogiri	0	0
15 Kec. Ngadirojo	0	0
16 Kec. Sidoharjo	0	0
17 Kec. Jatiroto	0	0
18 Kec. Kismantoro	0	0
19 Kec. Purwantoro	0	0
20 Kec. Bulukerto	0	0
21 Kec. Puhpelem	0	0
22 Kec. Slogohimo	0	0
23 Kec. Jatisrono	0	0
24 Kec. Jatipurno	0	0
25 Kec. Girimarto	0	0
Kabupaten Wonogiri	0	0

Keterangan: 1) Bentuk produksi aglaonema adalah pohon

Tabel 21. Luas Panen dan Produksi Anggrek Pot menurut Kecamatan di Kabupaten Wonogiri Tahun 2021

Kecamatan/Kabupaten		Luas Panen (m ²)	Produksi (kg)
(1)		(2)	(3)
01	Kec. Pracimantoro	0	0
02	Kec. Paranggupito	0	0
03	Kec. Giritontro	0	0
04	Kec. Giriwoyo	0	0
05	Kec. Batuwarno	770	4.900
06	Kec. Karangtengah	0	0
07	Kec. Tirtomoyo	1.000	30.000
08	Kec. Nguntoronadi	0	0
09	Kec. Baturetno	0	0
10	Kec. Eromoko	0	0
11	Kec. Wuryantoro	0	0
12	Kec. Manyaran	0	0
13	Kec. Selogiri	0	0
14	Kec. Wonogiri	0	0
15	Kec. Ngadirojo	0	0
16	Kec. Sidoharjo	0	0
17	Kec. Jatiroto	0	0
18	Kec. Kismantoro	0	0
19	Kec. Purwantoro	0	0
20	Kec. Bulukerto	0	0
21	Kec. Puhpelem	0	0
22	Kec. Slogohimo	0	0
23	Kec. Jatisrono	0	0
24	Kec. Jatipurno	0	0
25	Kec. Girimarto	0	0
Kabupaten Wonogiri		1.770	34.900

Keterangan: 1) Bentuk produksi anggrek pot adalah pohon

Tabel 22. Luas Panen dan Produksi Anggrek Potong menurut Kecamatan di Kabupaten Wonogiri Tahun 2021

Kecamatan/Kabupaten	Luas Panen (m ²)	Produksi (kg)
(1)	(2)	(3)
01 Kec. Pracimantoro	0	0
02 Kec. Paranggupito	0	0
03 Kec. Giritontro	0	0
04 Kec. Giriwoyo	0	0
05 Kec. Batuwarno	0	0
06 Kec. Karangtengah	0	0
07 Kec. Tirtomoyo	0	0
08 Kec. Nguntoronadi	0	0
09 Kec. Baturetno	0	0
10 Kec. Eromoko	0	0
11 Kec. Wuryantoro	0	0
12 Kec. Manyaran	0	0
13 Kec. Selogiri	0	0
14 Kec. Wonogiri	0	0
15 Kec. Ngadirojo	0	0
16 Kec. Sidoharjo	0	0
17 Kec. Jatiroto	0	0
18 Kec. Kismantoro	0	0
19 Kec. Purwantoro	0	0
20 Kec. Bulukerto	0	0
21 Kec. Puhpelem	0	0
22 Kec. Slogohimo	0	0
23 Kec. Jatisrono	0	0
24 Kec. Jatipurno	12	12
25 Kec. Girimarto	0	0
Kabupaten Wonogiri	12	12

Keterangan: 1) Bentuk produksi anggrek potong adalah tangkai

Tabel 23. Luas Panen dan Produksi Anthurium Bunga menurut Kecamatan di Kabupaten Wonogiri Tahun 2021

Kecamatan/Kabupaten		Luas Panen (m ²)	Produksi (kg)
(1)		(2)	(3)
01	Kec. Pracimantoro	0	0
02	Kec. Paranggupito	0	0
03	Kec. Giritontro	0	0
04	Kec. Giriwoyo	0	0
05	Kec. Batuwarno	0	0
06	Kec. Karangtengah	0	0
07	Kec. Tirtomoyo	0	0
08	Kec. Nguntoronadi	0	0
09	Kec. Baturetno	0	0
10	Kec. Eromoko	0	0
11	Kec. Wuryantoro	0	0
12	Kec. Manyaran	0	0
13	Kec. Selogiri	0	0
14	Kec. Wonogiri	0	0
15	Kec. Ngadirojo	0	0
16	Kec. Sidoharjo	0	0
17	Kec. Jatiroto	0	0
18	Kec. Kismantoro	0	0
19	Kec. Purwantoro	0	0
20	Kec. Bulukerto	0	0
21	Kec. Puhpelem	0	0
22	Kec. Slogohimo	0	0
23	Kec. Jatisrono	0	0
24	Kec. Jatipurno	0	0
25	Kec. Girimarto	0	0
Kabupaten Wonogiri		0	0

Keterangan: 1) Bentuk produksi anthurium bunga adalah pohon

Tabel 24. Luas Panen dan Produksi Bromelia menurut Kecamatan di Kabupaten Wonogiri Tahun 2021

Kecamatan/Kabupaten		Luas Panen (m ²)	Produksi (kg)
(1)		(2)	(3)
01	Kec. Pracimantoro	0	0
02	Kec. Paranggupito	0	0
03	Kec. Giritontro	0	0
04	Kec. Giriwoyo	0	0
05	Kec. Batuwarno	0	0
06	Kec. Karangtengah	0	0
07	Kec. Tirtomoyo	0	0
08	Kec. Nguntoronadi	0	0
09	Kec. Baturetno	0	0
10	Kec. Eromoko	0	0
11	Kec. Wuryantoro	0	0
12	Kec. Manyaran	0	0
13	Kec. Selogiri	0	0
14	Kec. Wonogiri	0	0
15	Kec. Ngadirojo	0	0
16	Kec. Sidoharjo	0	0
17	Kec. Jatiroto	0	0
18	Kec. Kismantoro	0	0
19	Kec. Purwantoro	0	0
20	Kec. Bulukerto	0	0
21	Kec. Puhpelem	0	0
22	Kec. Slogohimo	0	0
23	Kec. Jatisrono	0	0
24	Kec. Jatipurno	0	0
25	Kec. Girimarto	0	0
Kabupaten Wonogiri		0	0

Keterangan: 1) Bentuk produksi bromelia adalah pohon

Tabel 25. Luas Panen dan Produksi Bugenvil menurut Kecamatan di Kabupaten Wonogiri Tahun 2021

	Kecamatan/Kabupaten	Luas Panen (m ²)	Produksi (kg)
	(1)	(2)	(3)
01	Kec. Pracimantoro	0	0
02	Kec. Paranggupito	0	0
03	Kec. Giritontro	0	0
04	Kec. Giriwoyo	0	0
05	Kec. Batuwarno	0	0
06	Kec. Karangtengah	0	0
07	Kec. Tirtomoyo	0	0
08	Kec. Nguntoronadi	0	0
09	Kec. Baturetno	0	0
10	Kec. Eromoko	0	0
11	Kec. Wuryantoro	0	0
12	Kec. Manyaran	0	0
13	Kec. Selogiri	0	0
14	Kec. Wonogiri	0	0
15	Kec. Ngadirojo	0	0
16	Kec. Sidoharjo	0	0
17	Kec. Jatiroto	0	0
18	Kec. Kismantoro	0	0
19	Kec. Purwantoro	0	0
20	Kec. Bulukerto	0	0
21	Kec. Puhpelem	0	0
22	Kec. Slogohimo	0	0
23	Kec. Jatisrono	0	0
24	Kec. Jatipurno	0	0
25	Kec. Girimarto	0	0
	Kabupaten Wonogiri	0	0

Keterangan: 1) Bentuk produksi bugenvil adalah pohon

Tabel 26. Luas Panen dan Produksi Cordyline menurut Kecamatan di Kabupaten Wonogiri Tahun 2021

Kecamatan/Kabupaten	Luas Panen (m ²)	Produksi (kg)
(1)	(2)	(3)
01 Kec. Pracimantoro	0	0
02 Kec. Paranggupito	0	0
03 Kec. Giritontro	0	0
04 Kec. Giriwoyo	0	0
05 Kec. Batuwarno	0	0
06 Kec. Karangtengah	0	0
07 Kec. Tirtomoyo	0	0
08 Kec. Nguntoronadi	0	0
09 Kec. Baturetno	0	0
10 Kec. Eromoko	0	0
11 Kec. Wuryantoro	0	0
12 Kec. Manyaran	0	0
13 Kec. Selogiri	0	0
14 Kec. Wonogiri	0	0
15 Kec. Ngadirojo	0	0
16 Kec. Sidoharjo	0	0
17 Kec. Jatiroto	0	0
18 Kec. Kismantoro	0	0
19 Kec. Purwantoro	0	0
20 Kec. Bulukerto	0	0
21 Kec. Puhpelem	0	0
22 Kec. Slogohimo	0	0
23 Kec. Jatisrono	0	0
24 Kec. Jatipurno	0	0
25 Kec. Girimarto	0	0
Kabupaten Wonogiri	0	0

Keterangan: 1) Bentuk produksi cordyline adalah pohon

Tabel 27. Luas Panen dan Produksi Dracaena menurut Kecamatan di Kabupaten Wonogiri Tahun 2021

Kecamatan/Kabupaten	Luas Panen (m ²)	Produksi (kg)
(1)	(2)	(3)
01 Kec. Pracimantoro	0	0
02 Kec. Paranggupito	0	0
03 Kec. Giritontro	0	0
04 Kec. Giriwoyo	0	0
05 Kec. Batuwarno	0	0
06 Kec. Karangtengah	0	0
07 Kec. Tirtomoyo	0	0
08 Kec. Nguntoronadi	0	0
09 Kec. Baturetno	0	0
10 Kec. Eromoko	0	0
11 Kec. Wuryantoro	0	0
12 Kec. Manyaran	0	0
13 Kec. Selogiri	0	0
14 Kec. Wonogiri	0	0
15 Kec. Ngadirojo	0	0
16 Kec. Sidoharjo	0	0
17 Kec. Jatiroto	0	0
18 Kec. Kismantoro	0	0
19 Kec. Purwantoro	0	0
20 Kec. Bulukerto	0	0
21 Kec. Puhpelem	0	0
22 Kec. Slogohimo	0	0
23 Kec. Jatisrono	0	0
24 Kec. Jatipurno	0	0
25 Kec. Girimarto	0	0
Kabupaten Wonogiri	0	0

Keterangan: 1) Bentuk produksi dracaena adalah pohon

Tabel 28. Luas Panen dan Produksi Gerbera (Herbras) menurut Kecamatan di Kabupaten Wonogiri Tahun 2021

Kecamatan/Kabupaten	Luas Panen (m ²)	Produksi (kg)
(1)	(2)	(3)
01 Kec. Pracimantoro	0	0
02 Kec. Paranggupito	0	0
03 Kec. Giritontro	0	0
04 Kec. Giriwoyo	0	0
05 Kec. Batuwarno	0	0
06 Kec. Karangtengah	0	0
07 Kec. Tirtomoyo	0	0
08 Kec. Nguntoronadi	0	0
09 Kec. Baturetno	0	0
10 Kec. Eromoko	0	0
11 Kec. Wuryantoro	0	0
12 Kec. Manyaran	0	0
13 Kec. Selogiri	0	0
14 Kec. Wonogiri	0	0
15 Kec. Ngadirojo	0	0
16 Kec. Sidoharjo	0	0
17 Kec. Jatiroto	0	0
18 Kec. Kismantoro	0	0
19 Kec. Purwantoro	0	0
20 Kec. Bulukerto	0	0
21 Kec. Puhpelem	0	0
22 Kec. Slogohimo	0	0
23 Kec. Jatisrono	0	0
24 Kec. Jatipurno	0	0
25 Kec. Girimarto	0	0
Kabupaten Wonogiri	0	0

Keterangan: 1) Bentuk produksi gerbera adalah tangkai

Tabel 29. Luas Panen dan Produksi Heliconia (Pisang-Pisangan) menurut Kecamatan di Kabupaten Wonogiri Tahun 2021

	Kecamatan/Kabupaten	Luas Panen (m ²)	Produksi (kg)
	(1)	(2)	(3)
01	Kec. Pracimantoro	0	0
02	Kec. Paranggupito	0	0
03	Kec. Giritontro	0	0
04	Kec. Giriwoyo	0	0
05	Kec. Batuwarno	0	0
06	Kec. Karangtengah	0	0
07	Kec. Tirtomoyo	0	0
08	Kec. Nguntoronadi	0	0
09	Kec. Baturetno	0	0
10	Kec. Eromoko	0	0
11	Kec. Wuryantoro	0	0
12	Kec. Manyaran	0	0
13	Kec. Selogiri	0	0
14	Kec. Wonogiri	0	0
15	Kec. Ngadirojo	0	0
16	Kec. Sidoharjo	0	0
17	Kec. Jatiroto	0	0
18	Kec. Kismantoro	0	0
19	Kec. Purwantoro	0	0
20	Kec. Bulukerto	0	0
21	Kec. Puhpelem	0	0
22	Kec. Slogohimo	0	0
23	Kec. Jatisrono	0	0
24	Kec. Jatipurno	0	0
25	Kec. Girimarto	0	0
	Kabupaten Wonogiri	0	0

Keterangan: 1) Bentuk produksi heliconia adalah pohon

Tabel 30. Luas Panen dan Produksi Ixora (Soka)
menurut Kecamatan di Kabupaten Wonogiri Tahun 2021

Kecamatan/Kabupaten	Luas Panen (m ²)	Produksi (kg)
(1)	(2)	(3)
01 Kec. Pracimantoro	0	0
02 Kec. Paranggupito	0	0
03 Kec. Giritontro	0	0
04 Kec. Giriwoyo	0	0
05 Kec. Batuwarno	0	0
06 Kec. Karangtengah	0	0
07 Kec. Tirtomoyo	0	0
08 Kec. Nguntoronadi	0	0
09 Kec. Baturetno	0	0
10 Kec. Eromoko	0	0
11 Kec. Wuryantoro	0	0
12 Kec. Manyaran	0	0
13 Kec. Selogiri	0	0
14 Kec. Wonogiri	0	0
15 Kec. Ngadirojo	0	0
16 Kec. Sidoharjo	0	0
17 Kec. Jatiroto	0	0
18 Kec. Kismantoro	0	0
19 Kec. Purwantoro	0	0
20 Kec. Bulukerto	0	0
21 Kec. Puhpelem	0	0
22 Kec. Slogohimo	0	0
23 Kec. Jatisrono	0	0
24 Kec. Jatipurno	0	0
25 Kec. Girimarto	0	0
Kabupaten Wonogiri	0	0

Keterangan: 1) Bentuk produksi ixora adalah pohon

Tabel 31. Luas Panen dan Produksi Krisan menurut Kecamatan di Kabupaten Wonogiri Tahun 2021

Kecamatan/Kabupaten	Luas Panen (m ²)	Produksi (kg)
(1)	(2)	(3)
01 Kec. Pracimantoro	0	0
02 Kec. Paranggupito	0	0
03 Kec. Giritontro	0	0
04 Kec. Giriwoyo	0	0
05 Kec. Batuwarno	0	0
06 Kec. Karangtengah	0	0
07 Kec. Tirtomoyo	0	0
08 Kec. Nguntoronadi	0	0
09 Kec. Baturetno	0	0
10 Kec. Eromoko	0	0
11 Kec. Wuryantoro	0	0
12 Kec. Manyaran	0	0
13 Kec. Selogiri	0	0
14 Kec. Wonogiri	0	0
15 Kec. Ngadirojo	0	0
16 Kec. Sidoharjo	0	0
17 Kec. Jatiroto	0	0
18 Kec. Kismantoro	0	0
19 Kec. Purwantoro	0	0
20 Kec. Bulukerto	0	0
21 Kec. Puhpelem	0	0
22 Kec. Slogohimo	0	0
23 Kec. Jatisrono	0	0
24 Kec. Jatipurno	0	0
25 Kec. Girimarto	0	0
Kabupaten Wonogiri	0	0

Keterangan: 1) Bentuk produksi krisan adalah tangkai

Tabel 32. Luas Panen dan Produksi Mawar menurut Kecamatan di Kabupaten Wonogiri Tahun 2021

Kecamatan/Kabupaten	Luas Panen (m ²)	Produksi (kg)
(1)	(2)	(3)
01 Kec. Pracimantoro	0	0
02 Kec. Paranggupito	0	0
03 Kec. Giritontro	0	0
04 Kec. Giriwoyo	0	0
05 Kec. Batuwarno	0	0
06 Kec. Karangtengah	0	0
07 Kec. Tirtomoyo	0	0
08 Kec. Nguntoronadi	0	0
09 Kec. Baturetno	0	0
10 Kec. Eromoko	0	0
11 Kec. Wuryantoro	0	0
12 Kec. Manyaran	0	0
13 Kec. Selogiri	0	0
14 Kec. Wonogiri	0	0
15 Kec. Ngadirojo	0	0
16 Kec. Sidoharjo	0	0
17 Kec. Jatiroto	0	0
18 Kec. Kismantoro	0	0
19 Kec. Purwantoro	0	0
20 Kec. Bulukerto	0	0
21 Kec. Puhpelem	0	0
22 Kec. Slogohimo	0	0
23 Kec. Jatisrono	0	0
24 Kec. Jatipurno	0	0
25 Kec. Girimarto	0	0
Kabupaten Wonogiri	0	0

Keterangan: 1) Bentuk produksi mawar adalah tangkai

Tabel 33. Luas Panen dan Produksi Melati menurut Kecamatan di Kabupaten Wonogiri Tahun 2021

Kecamatan/Kabupaten	Luas Panen (m ²)	Produksi (kg)
(1)	(2)	(3)
01 Kec. Pracimantoro	0	0
02 Kec. Paranggupito	0	0
03 Kec. Giritontro	0	0
04 Kec. Giriwoyo	0	0
05 Kec. Batuwarno	0	0
06 Kec. Karangtengah	0	0
07 Kec. Tirtomoyo	0	0
08 Kec. Nguntoronadi	0	0
09 Kec. Baturetno	0	0
10 Kec. Eromoko	0	0
11 Kec. Wuryantoro	0	0
12 Kec. Manyaran	0	0
13 Kec. Selogiri	0	0
14 Kec. Wonogiri	0	0
15 Kec. Ngadirojo	0	0
16 Kec. Sidoharjo	0	0
17 Kec. Jatiroto	0	0
18 Kec. Kismantoro	0	0
19 Kec. Purwantoro	0	0
20 Kec. Bulukerto	0	0
21 Kec. Puhpelem	0	0
22 Kec. Slogohimo	0	0
23 Kec. Jatisrono	0	0
24 Kec. Jatipurno	0	0
25 Kec. Girimarto	0	0
Kabupaten Wonogiri	0	0

Keterangan: 1) Bentuk produksi melati dalam satuan kilogram

Tabel 34. Luas Panen dan Produksi Pakis menurut Kecamatan di Kabupaten Wonogiri Tahun 2021

Kecamatan/Kabupaten	Luas Panen (m ²)	Produksi (kg)
(1)	(2)	(3)
01 Kec. Pracimantoro	0	0
02 Kec. Paranggupito	0	0
03 Kec. Giritontro	0	0
04 Kec. Giriwoyo	0	0
05 Kec. Batuwarno	0	0
06 Kec. Karangtengah	0	0
07 Kec. Tirtomoyo	0	0
08 Kec. Nguntoronadi	0	0
09 Kec. Baturetno	0	0
10 Kec. Eromoko	0	0
11 Kec. Wuryantoro	0	0
12 Kec. Manyaran	0	0
13 Kec. Selogiri	0	0
14 Kec. Wonogiri	0	0
15 Kec. Ngadirojo	0	0
16 Kec. Sidoharjo	0	0
17 Kec. Jatiroto	0	0
18 Kec. Kismantoro	0	0
19 Kec. Purwantoro	0	0
20 Kec. Bulukerto	0	0
21 Kec. Puhpelem	0	0
22 Kec. Slogohimo	0	0
23 Kec. Jatisrono	0	0
24 Kec. Jatipurno	0	0
25 Kec. Girimarto	0	0
Kabupaten Wonogiri	0	0

Keterangan: 1) Bentuk produksi pakis adalah pohon

Tabel 35. Luas Panen dan Produksi Palem menurut Kecamatan di Kabupaten Wonogiri Tahun 2021

	Kecamatan/Kabupaten	Luas Panen (m ²)	Produksi (kg)
	(1)	(2)	(3)
01	Kec. Pracimantoro	0	0
02	Kec. Paranggupito	0	0
03	Kec. Giritontro	0	0
04	Kec. Giriwoyo	0	0
05	Kec. Batuwarno	0	0
06	Kec. Karangtengah	0	0
07	Kec. Tirtomoyo	0	0
08	Kec. Nguntoronadi	0	0
09	Kec. Baturetno	0	0
10	Kec. Eromoko	0	0
11	Kec. Wuryantoro	0	0
12	Kec. Manyaran	0	0
13	Kec. Selogiri	0	0
14	Kec. Wonogiri	0	0
15	Kec. Ngadirojo	0	0
16	Kec. Sidoharjo	0	0
17	Kec. Jatiroto	0	0
18	Kec. Kismantoro	0	0
19	Kec. Purwantoro	0	0
20	Kec. Bulukerto	0	0
21	Kec. Puhpelem	0	0
22	Kec. Slogohimo	0	0
23	Kec. Jatisrono	0	0
24	Kec. Jatipurno	0	0
25	Kec. Girimarto	0	0
	Kabupaten Wonogiri	0	0

Keterangan: 1) Bentuk produksi palem adalah pohon

Tabel 36. Luas Panen dan Produksi Phylodendron menurut Kecamatan di Kabupaten Wonogiri Tahun 2021

Kecamatan/Kabupaten		Luas Panen (m ²)	Produksi (kg)
(1)		(2)	(3)
01	Kec. Pracimantoro	0	0
02	Kec. Paranggupito	0	0
03	Kec. Giritontro	0	0
04	Kec. Giriwoyo	0	0
05	Kec. Batuwarno	0	0
06	Kec. Karangtengah	0	0
07	Kec. Tirtomoyo	0	0
08	Kec. Nguntoronadi	0	0
09	Kec. Baturetno	0	0
10	Kec. Eromoko	0	0
11	Kec. Wuryantoro	0	0
12	Kec. Manyaran	0	0
13	Kec. Selogiri	0	0
14	Kec. Wonogiri	0	0
15	Kec. Ngadirojo	0	0
16	Kec. Sidoharjo	0	0
17	Kec. Jatiroto	0	0
18	Kec. Kismantoro	0	0
19	Kec. Purwantoro	0	0
20	Kec. Bulukerto	0	0
21	Kec. Puhpelem	0	0
22	Kec. Slogohimo	0	0
23	Kec. Jatisrono	0	0
24	Kec. Jatipurno	0	0
25	Kec. Girimarto	0	0
Kabupaten Wonogiri		0	0

Keterangan: 1) Bentuk produksi phylodendron adalah pohon

Tabel 37. Luas Panen dan Produksi Puring menurut Kecamatan di Kabupaten Wonogiri Tahun 2021

Kecamatan/Kabupaten	Luas Panen (m ²)	Produksi (kg)
(1)	(2)	(3)
01 Kec. Pracimantoro	0	0
02 Kec. Paranggupito	0	0
03 Kec. Giritontro	0	0
04 Kec. Giriwoyo	0	0
05 Kec. Batuwarno	0	0
06 Kec. Karangtengah	0	0
07 Kec. Tirtomoyo	0	0
08 Kec. Nguntoronadi	0	0
09 Kec. Baturetno	0	0
10 Kec. Eromoko	0	0
11 Kec. Wuryantoro	0	0
12 Kec. Manyaran	0	0
13 Kec. Selogiri	0	0
14 Kec. Wonogiri	0	0
15 Kec. Ngadirojo	0	0
16 Kec. Sidoharjo	0	0
17 Kec. Jatiroto	0	0
18 Kec. Kismantoro	0	0
19 Kec. Purwantoro	0	0
20 Kec. Bulukerto	0	0
21 Kec. Puhpelem	0	0
22 Kec. Slogohimo	0	0
23 Kec. Jatisrono	0	0
24 Kec. Jatipurno	0	0
25 Kec. Girimarto	0	0
Kabupaten Wonogiri	0	0

Keterangan: 1) Bentuk produksi puring adalah pohon

Tabel 38. Luas Panen dan Produksi Sanseviera (Lidah Mertua) menurut Kecamatan di Kabupaten Wonogiri Tahun 2021

Kecamatan/Kabupaten	Luas Panen (m ²)	Produksi (kg)
(1)	(2)	(3)
01 Kec. Pracimantoro	0	0
02 Kec. Paranggupito	0	0
03 Kec. Giritontro	0	0
04 Kec. Giriwoyo	0	0
05 Kec. Batuwarno	0	0
06 Kec. Karangtengah	0	0
07 Kec. Tirtomoyo	0	0
08 Kec. Nguntoronadi	0	0
09 Kec. Baturetno	0	0
10 Kec. Eromoko	0	0
11 Kec. Wuryantoro	0	0
12 Kec. Manyaran	0	0
13 Kec. Selogiri	0	0
14 Kec. Wonogiri	0	0
15 Kec. Ngadirojo	0	0
16 Kec. Sidoharjo	0	0
17 Kec. Jatiroto	0	0
18 Kec. Kismantoro	0	0
19 Kec. Purwantoro	0	0
20 Kec. Bulukerto	0	0
21 Kec. Puhpelem	0	0
22 Kec. Slogohimo	0	0
23 Kec. Jatisrono	0	0
24 Kec. Jatipurno	0	0
25 Kec. Girimarto	0	0
Kabupaten Wonogiri	0	0

Keterangan: 1) Bentuk produksi sanseviera adalah pohon

Tabel 39. Luas Panen dan Produksi Sedap Malam menurut Kecamatan di Kabupaten Wonogiri Tahun 2021

	Kecamatan/Kabupaten	Luas Panen (m ²)	Produksi (kg)
	(1)	(2)	(3)
01	Kec. Pracimantoro	0	0
02	Kec. Paranggupito	0	0
03	Kec. Giritontro	0	0
04	Kec. Giriwoyo	0	0
05	Kec. Batuwarno	0	0
06	Kec. Karangtengah	0	0
07	Kec. Tirtomoyo	0	0
08	Kec. Nguntoronadi	0	0
09	Kec. Baturetno	0	0
10	Kec. Eromoko	0	0
11	Kec. Wuryantoro	0	0
12	Kec. Manyaran	0	0
13	Kec. Selogiri	0	0
14	Kec. Wonogiri	0	0
15	Kec. Ngadirojo	0	0
16	Kec. Sidoharjo	0	0
17	Kec. Jatiroto	0	0
18	Kec. Kismantoro	0	0
19	Kec. Purwantoro	0	0
20	Kec. Bulukerto	0	0
21	Kec. Puhpelem	0	0
22	Kec. Slogohimo	0	0
23	Kec. Jatisrono	0	0
24	Kec. Jatipurno	0	0
25	Kec. Girimarto	0	0
	Kabupaten Wonogiri	0	0

Keterangan: 1) Bentuk produksi sedap malam adalah tangkai

ST 2023

SENSUS PERTANIAN

BerAKHLAK

Berorientasi Pelayanan Akuntabel Kompeten
Harmonis Loyal Adaptif Kolaboratif

DATA

MENCERDASKAN BANGSA

Enlighten The Nation



BADAN PUSAT STATISTIK

KABUPATEN WONOGIRI

Jalan Pelem II, No. 8, Wonogiri 57612

Telp. : (0273) 321055, Faks. : (0273) 321055

Email: bps3312@bps.go.id

Homepage: <http://wonogirikab.bps.go.id>