

Katalog : 1101002.1275.200



STATISTIK DAERAH KECAMATAN MEDAN MARELAN 2016



**BADAN PUSAT STATISTIK
KOTA MEDAN**

***STATISTIK DAERAH
KECAMATAN MEDAN MARELAN
2016***

<http://medan.go.id>

STATISTIK DAERAH KECAMATAN MEDAN MARELAN 2016

ISSN :

No. Publikasi : 12750.1643

Katalog BPS : 1101002.1275.200

Ukuran Buku : (17,6 x 25) cm

Jumlah Halaman : (vi + 26) halaman

Naskah :

Koordinator Statistik Kecamatan Medan Marelan

Penyunting :

Seksi Neraca Wilayah dan Analisis Statistik

Gambar Kulit :

Seksi Neraca Wilayah dan Analisis Statistik

Diterbitkan Oleh :

Badan Pusat Statistik Kota Medan

*Dilarang mengumumkan, mendistribusikan, mengomunikasikan, dan/atau
menggandakan sebagian atau seluruh isi buku ini untuk tujuan komersial tanpa izin
tertulis dari Badan Pusat Statistik*



Kata Pengantar



Dengan memanjatkan puji syukur kepada Tuhan Yang Maha Esa BPS Kota Medan dapat menerbitkan Publikasi Statistik Daerah Kecamatan Medan Marelان 2016, publikasi ini merupakan publikasi tahunan yang diterbitkan oleh BPS Kota Medan.

Dalam publikasi ini memuat data dan indikator-indikator terpilih yang dianggap dapat mewakili keadaan sosial, ekonomi dan demografi Kecamatan Medan Marelان dan juga publikasi ini lebih menekankan pada analisis datanya.

Publikasi ini diharapkan dapat dimanfaatkan baik oleh pemerintah, swasta, mahasiswa dan masyarakat sebagai dasar perencanaan, evaluasi dan monitoring pembangunan di Kecamatan Medan Marelان ini.

Akhirnya segala kritik dan saran dari pengguna data sangat diharapkan demi penyempurnaan publikasi ini dimasa datang dan semoga publikasi ini bermanfaat.

Medan, September 2016

Kepala Badan Pusat Statistik,
Kota Medan

Herman, SE, M.Si



Kata Pengantar

Publikasi **Statistik Daerah Kecamatan Medan Marelan 2016** diterbitkan oleh Badan Pusat Statistik Kota Medan berisi berbagai data dan informasi terpilih seputar Kecamatan Medan Marelan yang dianalisis secara sederhana untuk membantu pengguna data memahami perkembangan serta potensi yang ada di Kecamatan Medan Marelan.

Publikasi ini diterbitkan untuk melengkapi publikasi-publikasi statistik yang sudah terbit secara rutin setiap tahun. Berbeda dengan publikasi-publikasi yang sudah ada, publikasi ini lebih menekankan pada analisis.

Materi yang disajikan dalam publikasi ini memuat berbagai informasi/indikator terpilih yang terkait dengan pembangunan berbagai sektor di Kecamatan Medan Marelan dan diharapkan dapat menjadi bahan rujukan/kajian dalam perencanaan dan evaluasi kegiatan pembangunan.

Kritik dan saran konstruktif berbagai pihak kami harapkan untuk penyempurnaan penerbitan mendatang. Semoga publikasi ini mampu memenuhi tuntutan kebutuhan data statistik.

Medan, September 2016

Koordinator Statistik
Kecamatan Medan Marelan

Mat Japar

DAFTAR ISI

1. Geografi	1
2. Pemerintahan	2
3. Penduduk	3
4. Ketenagakerjaan	5
5. Pendidikan	6
6. Kesehatan	7
7. Perumahan	9
8. Hotel dan Pariwisata	10
9. Perbankan dan Investasi	11
Lampiran Tabel	13

**DATA
&
ANALISIS**

<http://medanmeta.bps.go.id>

Luas wilayah Kecamatan Medan Marelان sekitar 44,47 km² atau sekitar 16,78 persen dari total luas wilayah Kota Medan.

Kecamatan Medan Marelان merupakan Kecamatan di Kota Medan yang mempunyai luas wilayah sekitar 44,47 km² dengan ketinggian wilayah 5 meter di atas permukaan laut.

Secara geografis, di sebelah Utara Kecamatan Medan Marelان berbatasan langsung dengan Kecamatan Medan Belawan, sebelah selatan berbatasan dengan Kabupaten Deli Serdang, sebelah Timur berbatasan dengan Kabupaten Deli Serdang, sedangkan di sebelah Barat berbatasan dengan Kecamatan Medan Belawan.

Kelurahan Tanah Enam Ratus merupakan kelurahan terluas di Kecamatan Medan Marelان yaitu sekitar 16,05 km² atau sebesar 36,09 persen dari total luas Kecamatan Medan Marelان, sedangkan kelurahan dengan wilayah terkecil yaitu Kelurahan Tanah Enam Ratus dengan luas wilayah hanya 3,42 km² atau sebesar 7,69 persen dari luas wilayah Kecamatan Medan Marelان secara total.

Ditinjau dari jarak antara kantor kelurahan dan kantor kecamatan, kantor Kelurahan Tanah Enam Ratus memiliki jarak terjauh dari kantor Kecamatan Medan Marelان yaitu sekitar 3,5 km sedangkan yang terdekat yaitu kantor Kelurahan Terjun yaitu sekitar 0,5 km.

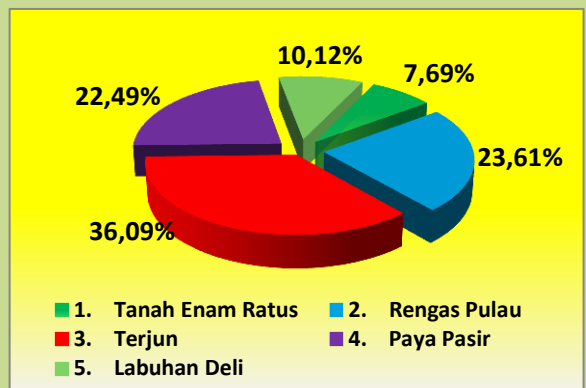
Peta Kecamatan Medan Marelان



*** Tahukah Anda

Jarak kantor Kecamatan Medan Marelان ke kantor Walikota Medan yaitu sekitar 22 km.

Luas Wilayah Kecamatan Medan Marelان Dirinci Menurut Kelurahan (%)



2

PEMERINTAHAN

Wilayah Administrasi Kecamatan Medan Marelan terdiri dari 5-kelurahan dan 88-lingkungan

Jumlah Wilayah Administrasi di Kecamatan Medan Marelan

Wilayah Administrasi	2013	2014	2015
Kelurahan	5	5	5
Lingkungan	88	88	88

Sumber: Kec. Medan Marelan Dalam Angka 2016

*** *Tahukah Anda*

Terdapat 30 orang Linmas di setiap Kelurahan di Kecamatan Medan Marelan pada tahun 2013.

Jumlah PNS dilingkungan Kecamatan Medan Marelan

GOLONGAN/ RUANG	2015
Golongan I	0
Golongan II	21
Golongan III	49
Golongan IV	6
Jumlah	76

Sumber: Kec. Medan Marelan Dalam Angka 2014

Kecamatan Medan Marelan dipimpin oleh seorang Camat, saat ini terdiri dari 5 kelurahan yang terbagi atas 88 lingkungan.

Tahun 2015, Kecamatan Medan Marelan memiliki total 78 pegawai negeri sipil yang sebagian besar dialokasikan di kantor-kantor kelurahan yakni sebanyak 24 pegawai.

Bila dirinci menurut golongan, pada tahun 2015 dari 24 pegawai negeri sipil di kantor-kantor kelurahan se Kecamatan Medan Marelan, ternyata sebagian besar pegawai negeri sudah bergolongan III yaitu sebanyak 16 pegawai.

Jumlah pegawai negeri sipil terbanyak berada di Kelurahan Rengas Pulau yaitu sebanyak 7 orang, sedangkan kelurahan yang mempunyai pegawai negeri sipil paling sedikit yaitu Kelurahan Labuhan Deli yaitu hanya sebanyak 3 orang.

Semua kelurahan di Kecamatan Medan Marelan mempunyai aparat Pertahanan Sipil rata-rata sebanyak 18 orang.



3

Jumlah penduduk Kecamatan Medan Marelan tahun 2015 sebanyak 162.267 jiwa terdiri dari 80.152 jiwa penduduk laki-laki dan 82.115 jiwa penduduk perempuan

Pada tahun 2015 jumlah penduduk Kecamatan Medan Marelan sebanyak 162.267 jiwa penduduk dimana penduduk terbanyak berada di Kelurahan Rengas Pulau yaitu sebanyak 61543 jiwa, sedangkan jumlah penduduk terkecil di Kelurahan Paya Pasir yaitu sebanyak 13.355 jiwa.

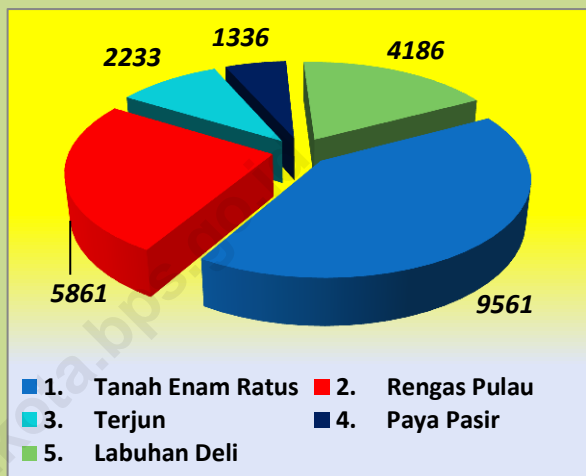
Bila dibandingkan antara jumlah penduduk serta luas wilayahnya, maka Kelurahan Tanah Enam Ratus merupakan kelurahan terpadat yaitu 9.561 jiwa tiap km², lebih padat bila dibandingkan dengan tahun sebelumnya

Jumlah Penduduk Kecamatan Medan Marelan pada tahun 2015 sebanyak 162.267 jiwa penduduk terdiri dari 80.152 jiwa penduduk laki-laki dan 82.115 jiwa perempuan.

Berdasarkan kelompok umur, pada tahun 2015 distribusi penduduk Kecamatan Medan Marelan relatif lebih banyak pada usia produktif.

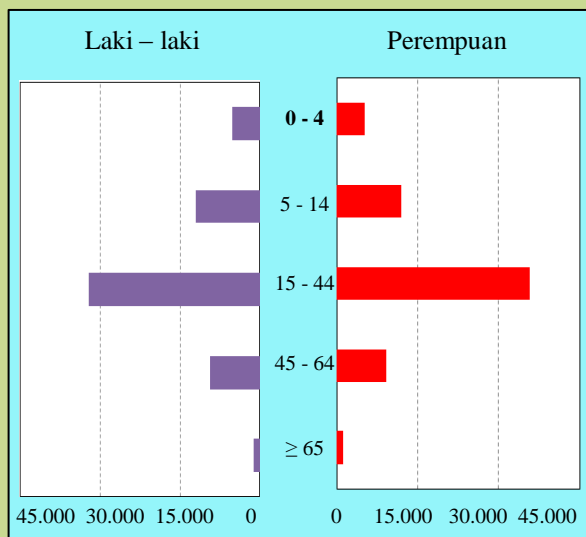
Tercatat sebanyak 333 penduduk yang lahir sepanjang tahun 2015 di Kecamatan Medan Marelan, dan sebanyak 132 orang yang meninggal.

Kepadatan Penduduk Kecamatan Medan Marelan Tahun 2015 (jiwa/km²)



Sumber: Kecamatan Medan Marelan Dalam Angka 2016

Piramida Penduduk Kecamatan Medan Marelan Tahun 2015

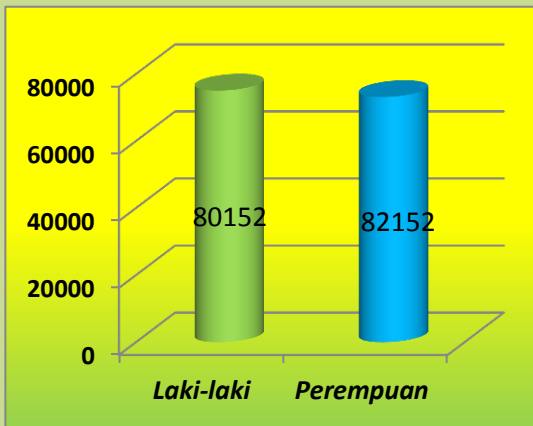


3

PENDUDUK

Kepadatan penduduk Kecamatan Medan Marelan sebesar 36.497 jiwa/km², sedangkan jumlah rumah tangga pada tahun 2015 tercatat sebanyak 34.730 rumah tangga.

Jumlah Penduduk Kecamatan Medan Marelan Tahun 2015 (jiwa)



Sumber: Kec. Medan Marelan Dalam Angka 2016

Banyaknya Mutasi dan Mutandis di Kecamatan Medan Marelan Menurut Kelurahan Tahun 2015 (jiwa)

Kelurahan	Lahir	Mati	Datang	Pindah
(1)	(2)	(3)	(4)	(5)
Tanah Enam Ratus	61	24	42	33
Rengas Pulau	112	46	95	43
Terjun	48	21	56	26
Paya Pasir	38	16	41	23
Labuhan Deli	74	25	21	38
MEDAN MARELAN	333	132	255	163

Sumber: Kec. Medan Marelan Dalam Angka 2016

Dari sisi mobiltas penduduk, di Kecamatan Medan Marelan ini cukup ramai yakni selama tahun 2015 tercatat 255 orang datang dan 163 orang pindah dari kecamatan ini.

Jumlah Rumah Tangga pada tahun 2015 tercatat sebanyak 34.730 rumah tangga dimana rumah tangga terbanyak berada pada Kelurahan Rengas Pulau yaitu sebanyak 13.362 rumah tangga, sedangkan yang terkecil terdapat pada Kelurahan Paya Pasir yaitu hanya sebanyak 2.634 rumah tangga.

Banyaknya penduduk keturunan Cina pada tahun 2015 di Kecamatan Medan Marelan sebesar 6.274 jiwa dimana 3157 jiwa adalah penduduk laki-laki, sedangkan sisanya sebanyak 3.117 jiwa merupakan penduduk perempuan.

Banyaknya penduduk usia 7-12 tahun yang berstatus sekolah sebanyak 99,71 persen sedangkan sisanya sebanyak 0,29 persen berstatus tidak sekolah.

*** Tahukah Anda

Sex ratio Kecamatan Medan Marelan sebesar 103,08 tahun 2015 yang berarti pada setiap 100 orang penduduk perempuan terdapat 103 orang penduduk laki-laki.



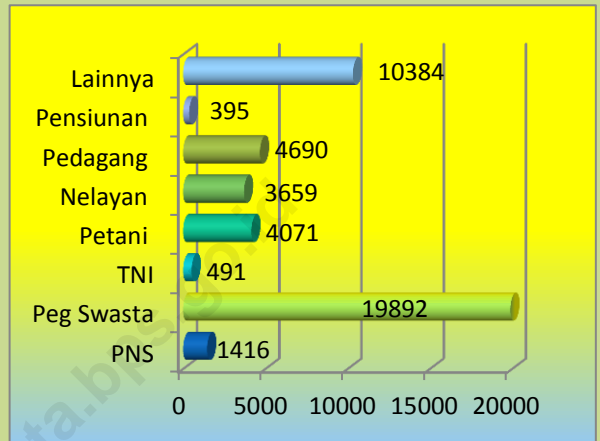
Dari total jumlah penduduk Kecamatan Medan Marelان pada tahun 2015, tercatat sebanyak 44.998 orang yang bekerja.

Sebanyak 1416 orang atau 3,14 persen bekerja sebagai pegawai negeri, sebanyak 19.892 orang atau 44,21 persen bekerja sebagai pegawai swasta, sebanyak 514 orang atau 1,10 persen bekerja sebagai ABRI, sebanyak 4.071 orang atau 9,05 persen bekerja sebagai petani, sebanyak 3.659 orang atau 8,13 persen bekerja sebagai nelayan, sebanyak 4.690 orang atau 10,42 persen bekerja pedagang, serta sebanyak 395 orang atau 0,88 persen berstatus sebagai pensiunan dan 10.384 atau 23,07 persen pekerja lainnya.

***** Tahukah Anda**

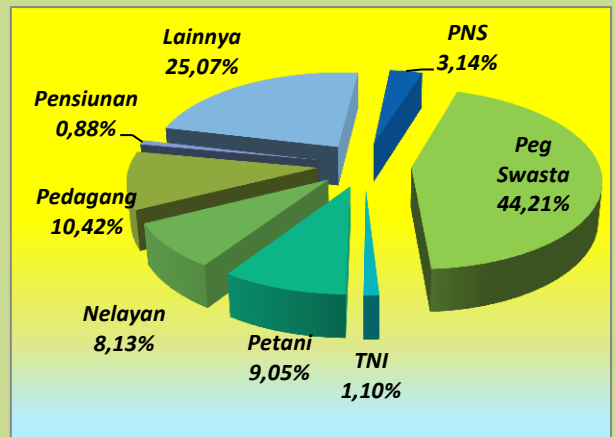
Persentase terbesar penduduk yang bekerja di Kecamatan Medan Marelان pada tahun 2015 adalah bekerja sebagai pegawai swasta yaitu sebesar 44,21 persen.

Komposisi Mata Pencaharian Penduduk Kecamatan Medan Marelان Tahun 2015 (jiwa)



Sumber: Kec. Medan Marelان Dalam Angka 2016

Komposisi Mata Pencaharian Penduduk Kecamatan Medan Marelان Tahun 2015 (persen)



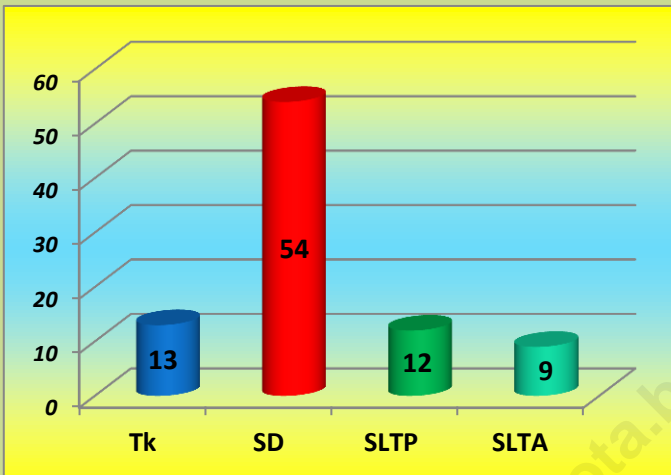
Sumber: Kec. Medan Marelان Dalam Angka 2016

5

PENDIDIKAN

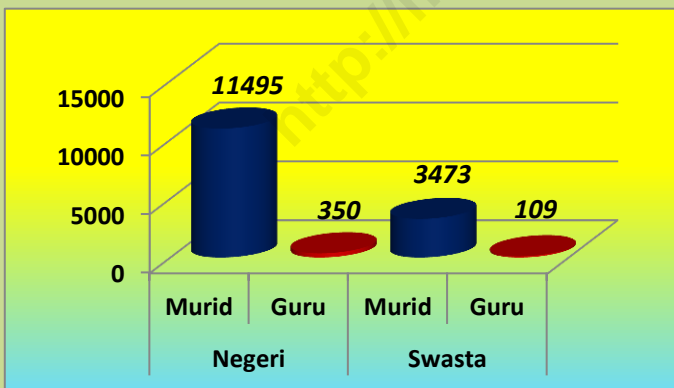
Terdapat 88 sekolah pada tahun 2015 di Kecamatan Medan Marelan yang terdiri dari 13 TK, 54 SD, 12 SLTP dan 9 SLTA.

Jumlah Sekolah di Kecamatan Medan Marelan Tahun 2015



Sumber: Kec. Medan Marelan Dalam Angka 2016

Jumlah Guru dan Murid SD Negeri dan SD Swasta di Kecamatan Medan Marelan Tahun 2015



Sumber: Kec. Medan Marelan Dalam Angka 2016

Pada tahun 2015 tercatat ada sejumlah fasilitas pendidikan di Kecamatan Medan Marelan yaitu sebanyak 13 TK Swasta, 30 SD Negeri dan 24 SD Swasta, 4 SLTP Negeri dan 8 SLTP Swasta, 1 SLTA Negeri dan 8 SLTA Swasta.

Selain itu tercatat sebanyak 11.445 siswa bersekolah di SD Negeri, 3.473 siswa bersekolah di SD Swasta, pada tahun 2015 di Kecamatan Medan Marelan.

Jumlah guru yang mengajar di SD negeri di Kecamatan Medan Marelan Tahun 2015 sebanyak 350 orang, serta sebanyak 109 orang guru mengajar di SD Swasta.

*** *Tahukah Anda*

Pada tahun 2015 rasio guru SD terhadap Murid SD hanya sebesar 0,03 di Kecamatan Medan Marelan.

Kecamatan Medan Marelan mengadakan pelayanan kesehatan dasar tanpa bayar di tingkat Puskesmas dan adanya jaminan kesehatan masyarakat seperti Kartu Sehat dan Jankesmas untuk masyarakat miskin.

Fasilitas kesehatan yang ada di Kecamatan Medan Marelan dapat dikatakan merata tersebar di tiap kelurahannya.

Dari sisi tenaga medis yang terdapat di Kecamatan Medan Marelan sudah cukup tersebar di masing-masing kelurahan dimana pendistribusiannya disesuaikan dengan kebutuhan masing-masing kelurahan.

Penduduk Kecamatan Medan Marelan tergolong sudah lebih banyak yang berpartisipasi dalam penekanan jumlah penduduk bila dibandingkan dengan tahun sebelumnya. Terlihat dari sejumlah wanita usia subur, lebih dari setengahnya sudah menggunakan alat kontrasepsi.

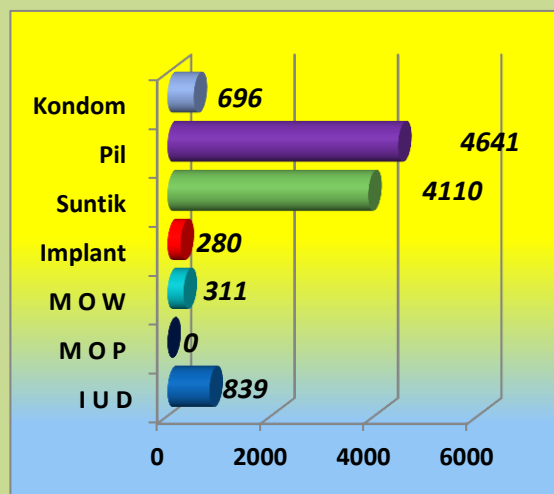
Pada tahun 2015 hanya ada 6 alat kontrasepsi yang digunakan pasangan usia subur di Kecamatan Medan Marelan yaitu alat kontrasepsi pil 4.641 orang, suntik sebanyak 4.110 orang, IUD 839, Implant 280 orang, Kondom 696 orang, MOW 311 orang, sedangkan yang menggunakan alat kontrasepsi MOP tidak ada.

Statistik Kesehatan Kecamatan Medan Marelan Tahun 2015

Jenis Fasilitas Kesehatan	Jumlah
Rumah Sakit	2
Puskesmas	3
BPU	12
BKIA	2
Posyandu	65
Dokter	11
Bidan	40

Sumber: Kec. Medan Marelan Dalam Angka 2016

Jumlah Alat Kontrasepsi Yang Dipakai Menurut Jenis Alat Kontrasepsi Tahun 2015



Sumber: Kec. Medan Marelan Dalam Angka 2016

6

KESEHATAN

Posyandu telah menyebar di semua kelurahan di Kecamatan Medan Marelan.



Jumlah Fasilitas Kesehatan dan Tenaga Medis di Kecamatan Medan Marelan Tahun 2015

Kelurahan	Rmh sakit	Pus kes mas	BPU	BKIA
Tanah Enam Ratus	0	0	3	3
Rengas Pulau	2	1	6	1
Terjun	0	1	1	0
Paya Pasir	0	0	2	0
Labuhan Deli	0	1	0	1

Sumber : Kec. Medan Marelan Dalam Angka 2016

Jumlah Fasilitas Kesehatan dan Tenaga Medis di Kecamatan Medan Marelan Tahun 2015

Kelurahan	Pos yandu	Dokter	Bidan
Tanah Enam Ratus	10	4	10
Rengas Pulau	26	7	16
Terjun	10	1	7
Paya Pasir	8	2	6
Labuhan Deli	11	0	1

Sumber : Kec. Medan Marelan Dalam Angka 2016

Fasilitas Kesehatan di Kecamatan Medan Marelan belum tersebar keseluruhan Kelurahan. Sebanyak 2 Rumah Sakit terdapat di Kelurahan Rengas Pulau, 1 Puskesmas di Kelurahan Rengas Pulau, 1 di Kelurahan Terjun dan 1 di Kelurahan Labuhan Deli. Di setiap kelurahan terdapat fasilitas kesehatan posyandu.

Ketersediaan tenaga kesehatan dan fasilitas kesehatan di Kecamatan Medan Marelan pada tahun 2015 tercatat terdapat 2 rumah sakit, 3 puskesmas, serta sebanyak 65 posyandu yang tersebar di semua Kelurahan.

Adapun tenaga medis yang terdapat di Kecamatan Medan Marelan sebanyak 14 orang dokter dan 40 orang bidan yang siap melayani penduduk di Kecamatan Medan Marelan dan telah tersebar di semua Kelurahan.

Tenaga medis terbanyak terdapat di Kelurahan Rengas Pulau sebanyak 7 orang dokter dan 16 orang bidan, sedangkan di Kelurahan Terjun hanya terdapat 1 orang dokter dan di Kelurahan Labuhan Deli hanya terdapat 1 orang bidan.



7

Pada tahun 2015 di Kecamatan Medan Marelان ada sekitar 34.296 pelanggan yang menggunakan Listrik Negara. Angka ini hanya terdiri dari pelanggan rumah tangga saja, dan pelanggan listrik yang bukan rumah tangga.

Jumlah pelanggan listrik terbanyak terdapat di Kelurahan Rengas Pulau sebanyak 13.117 serta jumlah pelanggan paling sedikit terdapat di Kelurahan Paya Pasir yakni sebanyak 2.583 pelanggan.

Pada tahun 2015 di Kecamatan Medan Marelان ada sekitar 15.336 pelanggan air minum (PAM). Angka ini hanya terdiri dari 15.324 pelanggan rumah tangga saja, serta 168 pelanggan non rumah tangga.

Di Kecamatan Medan Marelان tidak terdapat satu rumah tangga maupun non rumah tangga yang berlangganan Gas negara.

***** Tahukah Anda**

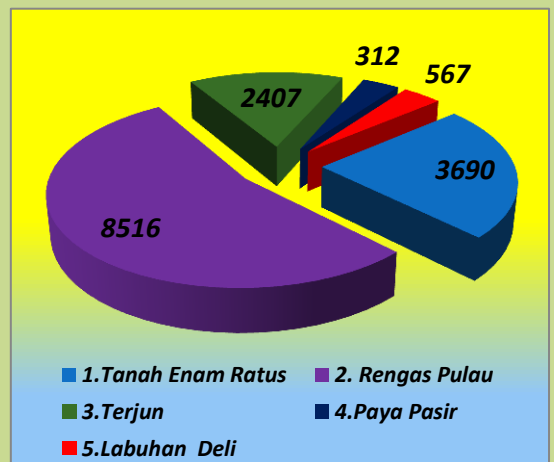
Seluruh rumah tangga di Kecamatan Medan Marelان yang telah memiliki akses listrik PLN pada tahun 2015.

Jumlah Pelanggan Listrik Negara di Kecamatan Medan Marelان

Kelurahan	Pelanggan Rumah Tangga	Pelanggan Non Rumah Tangga
Tanah Enam Ratus	6 953	31
Rengas Pulau	13 117	88
Terjun	7 539	44
Paya Pasir	2 583	21
Labuhan Deli	3 889	21

Sumber : Kec. Medan Marelان Dalam Angka 2016

Jumlah Pelanggan Air Minum (PAM) di Kecamatan Medan Marelان



8

HOTEL & PARIWISATA

Pariwisata kurang memadai di Kecamatan Medan Marelan



Statistik Restoran di Kecamatan Medan Marelan tahun 2015

Kelurahan	Restoran Rumah makan	Warung Makan
Tanah Enam Ratus	6	36
Rengas Pulau	7	62
Terjun	2	45
Paya Pasir	3	23
Labuhan Deli	2	27
Jumlah	20	192

Sumber :BPS Kota Medan

Di Kecamatan Medan Marelan tidak terdapat fasilitas hotel, night club maupun bioskop. Namun restoran dan warung makan sudah cukup banyak. Sarana hiburan yang ada di Kecamatan Medan Marelan berupa tempat bermain bilyard sebanyak 6 buah, restoran ataupun rumah makan di Kecamatan ini sekitar 20 buah serta terdapat 192 warung makan.

Adapun terdapat sarana tempat permainan video game/play station yang ada di Kecamatan Medan Marelan sebanyak 28 buah serta terdapat 0 tempat penyewaan Kaset Video/VCD/DVD.

Kelurahan	Hotel	Bioskop	Night Club/ Karaoke	Bilyard
Tanah Enam Ratus	0	0	0	0
Rengas Pulau	0	0	0	4
Terjun	0	0	0	2
Paya Pasir	0	0	0	0
Labuhan Deli	0	0	0	0
Jumlah	0	0	0	6

***** Tahukah Anda**

Pada tahun 2015 di Kecamatan Medan Marelan tidak terdapat Hotel, Bioskop maupun Night Club

Ketersediaan fasilitas keuangan untuk menunjang kegiatan ekonomi di Kecamatan Medan Marelان belum merata di setiap kelurahan. Hanya terdapat 4 Bank serta terdapat 3 fasilitas keuangan berupa koperasi.

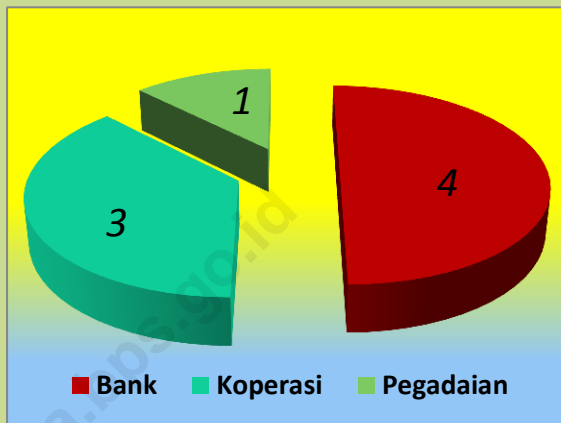
Bank di Kecamatan Medan Marelان terdapat di Kelurahan Rengas Pulau sebanyak 4 buah.

Adapun Fasilitas keuangan lainnya yakni berupa koperasi terdapat 1 buah yang terletak di Kelurahan Rengas Pulau, 1 buah terdapat di Kelurahan Tanah Enam Ratus dan 1 buah lagi di Kelurahan Terjun.

*** Tahukah Anda

Pada tahun 2015 di Kecamatan Medan Marelان tidak terdapat satupun lembaga keuangan berupa valuta asing, perusahaan leasing maupun pegadaian.

Statistik fasilitas keuangan di Kecamatan Medan Marelان



Banyaknya Lembaga Keuangan di Kecamatan Medan Marelان Tahun 2015

Kelurahan	Bank	Leasing	Valuta Asing
Tanah Enam Ratus	0	0	0
Rengas Pulau	4	0	0
Terjun	0	0	0
Paya Pasir	0	0	0
Labuhan Deli	0	0	0

Kelurahan	Koperasi	Pegadaian	Jumlah
Tanah Enam Ratus	1	0	1
Rengas Pulau	1	1	6
Terjun	1	0	1
Paya Pasir	0	0	0
Labuhan Deli	0	0	0

Sumber BPS Kota Medan

LAMPIRAN TABEL

<http://medanku.ac.id/bps.go.id>

**Tabel 1. Luas Wilayah Dirinci per Kelurahan
di Kecamatan Medan Marelan
Tahun 2015**

Kelurahan	Luas (Km ²)	Persentase terhadap Luas Kecamatan
(1)	(2)	(3)
1. Tanah Enam Ratus	3,42	7,69
2. Rengas Pulau	10,5	23,61
3. Terjun	16,05	36,09
4. Paya Pasir	10	22,49
5. Labuhan Deli	4,5	10,12
Medan Marelan	44,47	100

**Tabel 2. Jarak Kantor Lurah ke Kantor Camat
di Kecamatan Medan Marelan
Tahun 2015**

Kelurahan	Jarak ke Kantor Camat (Km)
(1)	(2)
1. Tanah Enam Ratus	3,5
2. Rengas Pulau	2
3. Terjun	0,5
4. Paya Pasir	2,5
5. Labuhan Deli	4
Rata-rata	2,5

**Tabel 3. Banyaknya Lingkungan, RW, RT, dan Blok Sensus
Dirinci Menurut Kelurahan di Kecamatan Medan Marelan
Tahun 2015**

Kelurahan	Jumlah			
	Lingkungan	RW	RT	Blok Sensus
(1)	(2)	(3)	(4)	(5)
1. Tanah Enam Ratus	11	-	-	79
2. Rengas Pulau	35	-	-	140
3. Terjun	22	-	-	75
4. Paya Pasir	9	-	-	34
5. Labuhan Deli	11	-	-	55
Medan Marelan	88	-	-	383

**Tabel 4. Banyaknya Pegawai Negeri Menurut Golongan
Dirinci Menurut Kelurahan di Kecamatan Medan Marelan
Tahun 2015 (Jiwa)**

Kelurahan	Golongan					Jumlah
	I	II	III	IV	Lainnya	
(1)	(2)	(3)	(4)	(5)	(6)	(7)
1. Tanah Enam Ratus	0	2	3	0	0	5
2. Rengas Pulau	0	2	5	0	0	7
3. Terjun	0	2	3	0	0	5
4. Paya Pasir	0	1	3	0	0	4
5. Labuhan Deli	0	1	2	0	0	3
Medan Marelan	0	8	16	0	0	24

**Tabel 5. Banyaknya Pertahanan Sipil Menurut Kelurahan
di Kecamatan Medan Marelan
Tahun 2015**

Kelurahan	Pertahanan Sipil			Jumlah
	Wanra	Kamra	Linmas	
(1)	(2)	(3)	(4)	(5)
1. Tanah Enam Ratus	2	23	20	46
2. Rengas Pulau	8	20	24	52
3. Terjun	6	17	22	45
4. Paya Pasir	0	0	0	0
5. Labuhan Deli	4	19	18	41
Medan Marelan	21	79	84	184

**Tabel 6. Jumlah Penduduk, Luas Kelurahan Kepadatan Penduduk
Dirinci Menurut Kelurahan di Kecamatan Medan Marelan
Tahun 2015**

Kelurahan	Jumlah Penduduk (Jiwa)	Luas Wilayah (Km²)	Kepadatan Penduduk Per Km²
(1)	(2)	(3)	(4)
1. Tanah Enam Ratus	32 699	3,42	9 561
2. Rengas Pulau	61 543	10,50	5 861
3. Terjun	35 835	16,05	2 233
4. Paya Pasir	13 355	10,00	1 336
5. Labuhan Deli	18 835	4,50	4 186
Medan Marelan	162 267	44,47	36 497

**Tabel 7. Banyaknya Rumah Tangga, Penduduk dan Rata-rata Anggota
Rumah Tangga Dirinci Menurut Kelurahan
di Kecamatan Medan Marelan
Tahun 2015**

Kelurahan	Banyaknya		Rata-rata anggota Rumah Tangga
	Rumah Tangga	Penduduk (Jiwa)	
(1)	(2)	(3)	(4)
1. Tanah Enam Ratus	7 062	32 699	4,63
2. Rengas Pulau	13 362	61 543	4,61
3. Terjun	7 688	35 835	4,66
4. Paya Pasir	2 634	13 355	5,07
5. Labuhan Deli	3 984	18 835	4,73
Medan Marelan	34 730	162 267	4,67

**Tabel 8. Jumlah Penduduk Menurut Jenis Kelamin Dirinci
Menurut Kelurahan di Kecamatan Medan Marelان
Tahun 2015**

Kelurahan	Jenis Kelamin		Jumlah (Jiwa)
	Laki-laki (Jiwa)	Perempuan (Jiwa)	
(1)	(2)	(3)	(4)
1. Tanah Enam Ratus	16 081	16 618	32 699
2. Rengas Pulau	30 571	30 972	61 543
3. Terjun	17 531	18 304	35 835
4. Paya Pasir	6 697	6 658	13 355
5. Labuhan Deli	9 272	9 563	18 835
Medan Marelان	80 152	82 115	162 267

**Tabel 9. Jumlah Penduduk Menurut Kelompok Umur dan Jenis Kelamin
di Kecamatan Medan Marelan
Tahun 2015**

Kelompok Umur	Jenis Kelamin		Jumlah (Jiwa)
	Laki-laki (Jiwa)	Perempuan (Jiwa)	
(1)	(2)	(3)	(4)
0 – 4	7 560	7 272	14 832
5 – 14	14 269	13 568	27 837
15 – 44	41 650	43 282	84 932
45 – 64	14 032	14 617	28 649
>= 65	2 641	3 376	6 017
Medan Marelan	80 152	82 115	162 267

**Tabel 10. Banyaknya Rumah Sakit, Puskesmas, BPU dan BKIA
Dirinci Menurut Kelurahan di Kecamatan Medan Marelan
Tahun 2015**

Kelurahan	Rumah Sakit	Puskesmas	BPU	BKIA
(1)	(2)	(3)	(4)	(5)
1. Tanah Enam Ratus	0	0	3	3
2. Rengas Pulau	2	1	6	1
3. Terjun	0	1	1	0
4. Paya Pasir	0	0	2	0
5. Labuhan Deli	0	1	0	1
Medan Marelan	2	3	12	2

**Tabel 11. Jumlah Posyandu, Dokter dan Bidan Yang Melayani KB
Dirinci Menurut Kelurahan di Kecamatan Medan Marelan
Tahun 2015**

Kelurahan	Posyandu	Dokter (Jiwa)	Bidan (Jiwa)
(1)	(2)	(3)	(4)
1. Tanah Enam Ratus	10	4	10
2. Rengas Pulau	26	7	16
3. Terjun	10	1	7
4. Paya Pasir	8	2	6
5. Labuhan Deli	11	0	1
Medan Marelan	65	11	40

DATA

Mencerdaskan Bangsa

<http://medankota.bps.go.id>

ISBN 978-602-405-068-9



BADAN PUSAT STATISTIK KOTA MEDAN

Jl. Gaperta/Brigjend H. Abdul Manaf Lubis No.311 Medan
Telp. (061) 8449285; Fax. (061) 8449270
Email :bps1275@bps.go.id
Homepage :[http //medankota.bps.go.id](http://medankota.bps.go.id)