

# AEK KUO DALAM ANGKA 2015



**BADAN PUSAT STATISTIK  
KABUPATEN LABUHANBATU UTARA**

## **AEK KUO DALAM ANGKA 2015**

**ISBN** : 978-602-6798-08-4  
**Nomor Publikasi** : 12230.1509  
**Katalog BPS** : 1102001.1223.030

**Ukuran Buku** : 14,8 cm x 21 cm  
**Jumlah Halaman** : x + 55

**Naskah :**  
**Badan Pusat Statistik Kabupaten Labuhanbatu Utara**

**Tim Penyusun Naskah:**

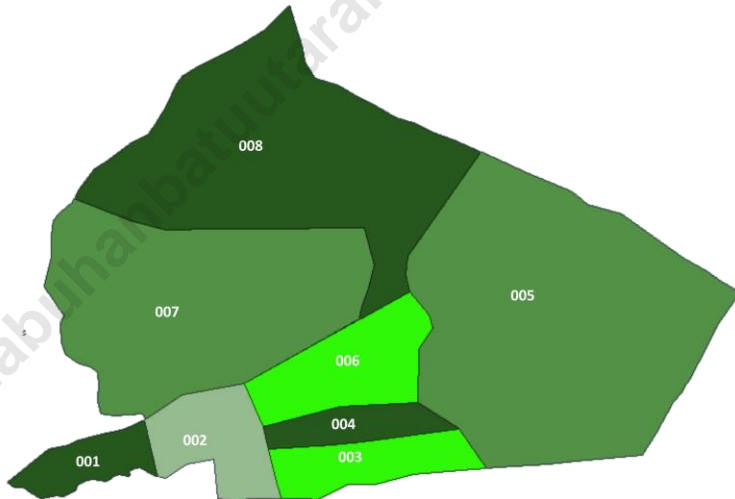
- ❖ **Penanggungjawab Umum** : Herman, SE, M.Si
- ❖ **Editor dan Penanggungjawab Teknis** : Suwarno, SE
- ❖ **Penyusunan** : Era Klistia
- ❖ **Pengumpulan Data** : Era Klistia

**Diterbitkan oleh:**  
**Badan Pusat Statistik Kabupaten Labuhanbatu Utara**

**Dicetak oleh:**  
**CV. Rilis Grafika**

“Dilarang mengumumkan, mendistribusikan, mengomunikasikan, dan/atau menggandakan sebagian atau seluruh isi buku ini untuk tujuan komersial tanpa izin tertulis dari Badan Pusat Statistik”

## PETA KECAMATAN AEK KUO



001	Padang Maninjau	005	Perk. Padang Halaban
002	Panigoran	006	Aek Korsik
003	Sidomulyo	007	Purworejo
004	Karang Anyar	008	Bandar Selamat

## KATA PENGANTAR

Dengan memanjatkan puji syukur kehadiran Tuhan Yang Maha Kuasa dan atas ridho-Nya maka Badan Pusat Statistik Kabupaten Labuhanbatu Utara dapat menyelesaikan buku publikasi **Aek Kuo Dalam Angka Tahun 2015**.

Pada saat ini makin dirasakan kebutuhan akan data statistik dari setiap sektor pembangunan. Hal ini menjadikan kami lebih terdorong untuk melengkapi dan menyempurnakan data yang disajikan, baik kuantitas maupun kualitasnya. Data yang disajikan bersumber dari kegiatan rutin, survei dan sensus yang dilaksanakan oleh Badan Pusat Statistik Kabupaten Labuhanbatu Utara dan dilengkapi dengan data sekunder yang dikelola oleh instansi pemerintah dan swasta di wilayah Kecamatan Aek Kuo.

Pada kesempatan ini kami mengucapkan banyak terima kasih kepada Camat Aek Kuo, pimpinan instansi pemerintah dan swasta atas bantuan yang telah memberikan data yang tujuan untuk penerbitan publikasi ini.

Saran dan kritik dari berbagai pihak untuk perbaikan publikasi ini sangat kami harapkan. Semoga bermanfaat bagi pihak yang memerlukannya.

Aek Kanopan, Oktober 2015

**Kepala Badan Pusat Statistik  
Kabupaten Labuhanbatu Utara**



**Herman, SE, M.Si**

## DAFTAR ISI

	Keterangan	Hal.
❖	Peta Kecamatan	iv
❖	Kata Pengantar	v
❖	Daftar Isi	vi
❖	Daftar Tabel	vii
❖	Penjelasan Umum	xi
❖	Bab 1. Geografi	1
❖	Bab 2. Pemerintahan	6
❖	Bab 3. Penduduk dan Tenaga Kerja	11
❖	Bab 4. Sosial	18
❖	Bab 5. Pertanian	29
❖	Bab 6. Industri, Perdagangan, Listrik dan Air Minum	42
❖	Bab 7. Transportasi & Komunikasi	47

## DAFTAR TABEL

<b>Tabel</b>		<b>Judul Tabel</b>	<b>Hal.</b>
Tabel	1.1	Letak dan Geografi	2
Tabel	1.2	Luas Wilayah Menurut Desa/ Kelurahan	3
Tabel	1.3	Luas Wilayah Menurut Jenis Penggunaannya dan Desa/ Kelurahan	4
Tabel	2.1	Nama dan Pendidikan Camat/ Lurah/ Kepala Desa Yang Menjabat Tahun 2014	6
Tabel	2.2	Klasifikasi Desa/ Kelurahan Menurut Jenisnya	7
Tabel	2.3	Jarak Dari Kantor Kepala Desa/ Lurah Ke Ibu Kota Kecamatan dan Kabupaten	8
Tabel	2.4	Jumlah Lingkungan dan Dusun Yang Terdapat Di Tiap Desa/ Kelurahan	9
Tabel	2.5	Jumlah Pegawai Negeri Sipil Menurut Instansi dan Golongan	10
Tabel	3.1	Luas, Jumlah dan Kepadatan Penduduk Menurut Desa/ Kelurahan	12
Tabel	3.2	Jumlah Penduduk Menurut Jenis Kelamin dan Desa/ Kelurahan	13
Tabel	3.3	Jumlah Penduduk Menurut Umur dan Jenis Kelamin	14
Tabel	3.4	Jumlah Penduduk dan Rumah Tangga Menurut Desa/ Kelurahan	15
Tabel	3.5	Jumlah Penduduk Yang Lahir, Mati, Datang dan Pergi Menurut Desa/ Kelurahan	16

Tabel	3.6	Persentase Penduduk Menurut Agama Yang Dianut dan Desa/ Kelurahan	17
Tabel	4.1.1	Banyaknya Sekolah, Guru, dan Murid Sekolah Dasar (SD)	19
Tabel	4.1.2	Banyaknya Sekolah, Guru, dan Murid Sekolah Lanjutan Tingkat Pertama (SLTP)	20
Tabel	4.1.3	Banyaknya Sekolah, Guru, dan Murid Sekolah Lanjutan Tingkat Atas (SLTA)	21
Tabel	4.2.1	Banyaknya Sarana Kesehatan Menurut Desa/ Kelurahan	22
Tabel	4.2.2	Banyaknya Tenaga Medis Menurut Desa/ Kelurahan	23
Tabel	4.2.3	Jumlah Pasangan Usia Subur (PUS) Yang Menggunakan Alat Kontrasepsi Menurut Desa/ Kelurahan	24
Tabel	4.2.4	Jumlah Pasangan Usia Subur (PUS) Yang Menggunakan Alat Kontrasepsi Menurut Jenisnya	25
Tabel	4.3.1	Banyaknya Sarana Ibadah Menurut Jenisnya	26
Tabel	4.3.2	Banyaknya Jemaah Haji Menurut Jenis Kelamin dan Desa/ Kelurahan	27
Tabel	4.3.3	Banyaknya Pasangan Yang Nikah, Talak, Cerai dan Rujuk	28
Tabel	5.1.1	Luas Sawah Menurut Jenis Irigasi dan Desa/ Kelurahan	30
Tabel	5.1.2	Luas Panen, Produksi dan Produktivitas Padi Sawah	31
Tabel	5.1.3	Luas Panen, Produksi dan Produktivitas Padi Ladang	32

Tabel	5.1.4	Luas Tanaman Palawija Menurut Jenis Tanaman	33
Tabel	5.1.5	Produksi Palawija Menurut Jenis Tanaman	34
Tabel	5.1.6	Luas Panen, Produksi dan Produktivitas Sayuran Menurut Jenisnya	35
Tabel	5.1.7	Luas Panen, Produksi dan Produktivitas Buah-Buahan Menurut Jenisnya	36
Tabel	5.2.1	Luas Tanaman Perkebunan Rakyat Menurut Jenisnya	37
Tabel	5.2.2	Produksi Tanaman Perkebunan Rakyat Menurut Jenisnya	38
Tabel	5.3.1	Jumlah Ternak Menurut Jenisnya	39
Tabel	5.3.2	Jumlah Unggas Menurut Jenisnya	40
Tabel	5.3.3	Produksi Ikan Menurut Jenisnya	41
Tabel	6.1	Jumlah Industri Menurut Jenisnya	43
Tabel	6.2	Jumlah Pasar/ Pekan, Toko/ Kios/ Los dan Pedagang Menurut Desa/ Kelurahan	44
Tabel	6.3	Jumlah Rumahtangga Pelanggan Listrik PLN dan Air Bersih PDAM	45
Tabel	7.1.1	Panjang Jalan Menurut Jenisnya	47
Tabel	7.1.2	Jumlah Kendaraan Bermotor Menurut Jenisnya	48
Tabel	7.1.3	Jumlah Bengkel Menurut Jenisnya	49



Tabel	7.2.1	Jumlah Surat Yang Diterima Oleh Kantor Pos Menurut Jenisnya	50
Tabel	7.2.2	Jumlah Surat Yang Dikirim Melalui Kantor Pos Menurut Jenisnya	51
Tabel	7.2.3	Jumlah Penerimaan dan Pengiriman Wesel Pos	52

<http://labuhanbatuutarakab.bps.go.id>

## Penjelasan Umum

-	Data dapat diabaikan
--	Data belum/tidak tersedia
'	Tanda decimal
*	Lihat keterangan masing-masing tabel
TBM	Tanaman Belum Menghasilkan
TM	Tanaman Menghasilkan
TTM	Tanaman Tidak Menghasilkan
MS	Minyak Sawit
IS	Inti Sawit

# BAB 1

Kecamatan Aek Kuo menempati area seluas 250,20 Km<sup>2</sup> yang terdiri dari 8 desa. Wilayah Kecamatan Aek Kuo di sebelah utara berbatasan dengan Kecamatan Kualuh Hilir, di sebelah timur berbatasan dengan Kecamatan Marbau, di sebelah selatan berbatasan dengan Kecamatan Aek Natas, dan di sebelah barat berbatasan dengan Kecamatan Na IX – X.



## GEOGRAFI



**Tabel 1.1 Letak Dan Geografi Tahun 2014**

No.	Karakteristik	Penjelasan
(1)	(2)	(3)
1.	Pulau	Sumatera
2.	Propinsi	Sumatera Utara
3.	Kabupaten	Labuhanbatu Utara
4.	Ketinggian Tempat	0 – 20m DPL
5.	Luas Wilayah	250,20 Km <sup>2</sup>
6.	Batas	
	Utara	Kecamatan Kualuh Hilir
	Timur	Kecamatan Marbau
	Selatan	Kecamatan Aek Natas
	Barat	Kecamatan Na IX-X
7.	Jarak Ke Kantor Bupati	56 Km

Sumber: Kantor Camat Aek Kuo

**Tabel 1.2 Luas Wilayah Menurut Desa/ Kelurahan Tahun 2014**

No.	Desa/ Kelurahan	Luas ( Km <sup>2</sup> )	Rasio Terhadap Total
(1)	(2)	(3)	(4)
001	Padang Maninjau	11,04	3,80
002	Panigoran	20,10	6,93
003	Sidomulyo	0,30	0,10
004	Karang Anyar	0,30	0,10
005	Padang Halaban	35,10	12,10
006	Aek Korsik	100,7	36,59
007	Purworejo	17,00	5,86
008	Bandar Selamat	60,17	34,52
<b>Jumlah</b>		<b>250,20</b>	<b>100,00</b>

Sumber: BPS Kabupaten Labuhanbatu Utara

**Tabel 1.3 Luas Wilayah Menurut Jenis Penggunaannya Dan Desa/ Kelurahan Tahun 2014**

**( Ha )**

No.	Desa/ Kelurahan	Tanah Sawah	Tanah Kering	Bangunan/ Pekarangan	Lainnya	Jumlah
(1)	(2)	(3)	(4)	(5)	(6)	(7)
001	Padang Maninjau	-	1 074	30	-	1 104
002	Panigoran	-	1 980	30	-	2 010
003	Sidomulyo	-	-	30	-	30
004	Karang Anyar	-	10	20	-	30
005	Padang Halaban	-	3 480	30	-	3 510
006	Aek Korsik	-	10 192	427	-	10 017
007	Purworejo	-	1 660	40	-	1 700
008	Bandar Selamat	25	5 932	60	-	6 017
<b>2014</b>		<b>25</b>	<b>24 328</b>	<b>667</b>	<b>0</b>	<b>25 020</b>
<b>2013</b>		<b>25</b>	<b>24 328</b>	<b>667</b>	<b>0</b>	<b>25 020</b>

Sumber: Kepala Desa/ Lurah Se-Kecamatan Aek Kuo

# BAB 2



## GEOGRAFI



**Tabel 2.1 Nama Dan Pendidikan Camat/Lurah/Kepala Desa Yang Menjabat Tahun 2014**

No.	Desa/Kelurahan	Nama	Pendidikan
(1)	(2)	(3)	(4)
	<b>Camat Aek Kuo</b>	<b>Jhon Ferry,S.S.T.P</b>	<b>S1</b>
001	Padang Maninjau	Poniran	SLTA
002	Panigoran	Sofyan Pane	SLTA
003	Sidomulyo	Edy Sakti	S1
004	Karang Anyar	Riatno	SLTA
005	Padang Halaban	Drs. Darma Kamal	S1
006	Aek Korsik	Nurliyan	SLTA
007	Purworejo	Kamaruddin	SLTA
008	Bandar Selamat	Paimun	SLTP

Sumber: Kantor Camat Aek Kuo



**Tabel 2.2 Klasifikasi Desa/ Kelurahan Menurut Jenisnya Tahun 2014**

No.	Desa/ Kelurahan	Swadaya	Swakarya	Swasembada
(1)	(2)	(3)	(4)	(5)
001	Padang Maninjau	-	-	√
002	Panigoran	-	-	√
003	Sidomulyo	-	-	√
004	Karang Anyar	-	√	-
005	Padang Halaban	-	-	√
006	Aek Korsik	-	-	√
007	Purworejo	-	-	√
008	Bandar Selamat	-	-	√
<b>2014</b>		<b>0</b>	<b>1</b>	<b>7</b>
<b>2013</b>		<b>0</b>	<b>1</b>	<b>7</b>

Sumber: Kantor Camat Aek Kuo

**Tabel 2.3 Jarak Dari Kantor Kepala Desa/ Lurah Ke Ibukota Kecamatan Dan Ibukota Kabupaten**

No.	Desa/ Kelurahan	Jarak Ke Ibukota Kecamatan ( Km )	Jarak Ke Ibukota Kabupaten ( Km )
(1)	(2)	(3)	(4)
001	Padang Maninjau	5,00	48,00
002	Panigoran	2,50	53,50
003	Sidomulyo	2,50	53,50
004	Karang Anyar	2,00	54,00
005	Padang Halaban	1,50	54,50
006	Aek Korsik	0,10	56,00
007	Purworejo	3,50	52,00
008	Bandar Selamat	7,00	43,00

Sumber: Kepala Desa/ Lurah Se-Kecamatan Aek Kuo

**Tabel 2.4 Jumlah Lingkungan Dan Dusun Yang Terdapat Di Tiap Desa/ Kelurahan Tahun 2014**

No.	Desa/ Kelurahan	Jumlah Lingkungan	Jumlah Dusun
(1)	(2)	(3)	(4)
001	Padang Maninjau	-	9
002	Panigoran	-	4
003	Sidomulyo	-	4
004	Karang Anyar	-	2
005	Padang Halaban	-	4
006	Aek Korsik	-	13
007	Purworejo	-	5
008	Bandar Selamat	-	9
<b>2014</b>		<b>0</b>	<b>50</b>
<b>2013</b>		<b>0</b>	<b>50</b>

Sumber: Kepala Desa/ Lurah Se-Kecamatan Aek Kuo

**Tabel 2.5 Jumlah Pegawai Negeri Sipil Menurut Instansi Dan Golongan Tahun 2014**

No.	Instansi	Golongan				Jumlah
		I	II	III	IV	
(1)	(2)	(3)	(4)	(5)	(6)	(7)
1.	Kantor Camat	1	12	6	1	20
2.	KUA	-	-	1	-	1
3.	Dinas Informasi & Kom.	-	-	-	-	-
4.	PPK	-	-	-	-	-
5.	PPL Pertanian	-	2	1	1	4
6.	PPLKB	-	1	2	-	3
7.	Puskesmas	-	21	12	1	34
8.	Dinas Pendidikan	-	1	3	10	14
9.	PT Pos	-	-	-	-	-
10.	PT PLN	-	-	-	-	-
11.	PT Telkom	-	-	-	-	-
12.	Koramil	-	-	-	-	-
13.	Polsek	-	-	-	-	-
14.	Guru SD	-	8	63	53	124
15.	Guru SLTP	-	-	29	6	35
16.	Guru SLTA	-	-	29	3	32
17.	Penjaga Sekolah	-	2	-	-	2
18.	Lainnya	-	-	-	-	-
<b>2014</b>		<b>1</b>	<b>47</b>	<b>146</b>	<b>75</b>	<b>269</b>
<b>2013</b>		<b>1</b>	<b>52</b>	<b>122</b>	<b>107</b>	<b>281</b>

Sumber: Kantor Camat Aek Kuo

# BAB 3



## PENDUDUK & TENAGA KERJA



**Tabel 3.1 Luas, Jumlah Dan Kepadatan Penduduk Menurut Desa/ Kelurahan Tahun 2014**

No.	Desa/ Kelurahan	Luas ( Km <sup>2</sup> )	Jumlah Penduduk	Kepadatan Penduduk
(1)	(2)	(3)	(4)	(5)
001	Padang Maninjau	11,04	4 032	365
002	Panigoran	20,10	1 527	76
003	Sidomulyo	0,30	1 594	5 313
004	Karang Anyar	0,30	779	2 597
005	Padang Halaban	35,10	1 845	53
006	Aek Korsik	100,17	12 941	196
007	Purworejo	17,00	1 483	87
008	Bandar Selamat	60,17	6 131	61
<b>2 0 1 4</b>		<b>250,20</b>	<b>30 332</b>	<b>121</b>
<b>2 0 1 3</b>		<b>250,20</b>	<b>29 454</b>	<b>118</b>

Sumber: BPS Kabupaten Labuhanbatu Utara

**Tabel 3.2 Jumlah Penduduk Menurut Jenis Kelamin Dan Desa/  
Kelurahan Tahun 2014**

No.	Desa/ Kelurahan	Laki-laki	Perempuan	Jumlah
(1)	(2)	(3)	(4)	(5)
001	Padang Maninjau	2 007	2 025	4 032
002	Panigoran	749	778	1 527
003	Sidomulyo	785	809	1 594
004	Karang Anyar	403	376	779
005	Padang Halaban	912	933	1 845
006	Aek Korsik	6 548	6 393	12 941
007	Purworejo	734	749	1 483
008	Bandar Selamat	3 055	3 076	6 131
<b>2 0 1 4</b>		<b>15 193</b>	<b>15 139</b>	<b>30 332</b>
<b>2 0 1 3</b>		<b>14 752</b>	<b>14 702</b>	<b>29 454</b>

Sumber: BPS Kabupaten Labuhanbatu Utara

**Tabel 3.3 Jumlah Penduduk Menurut Umur Dan Jenis Kelamin Tahun 2014**

No.	Kelompok Umur	Laki-laki	Perempuan	Jumlah
(1)	(2)	(3)	(4)	(5)
1.	0 – 4	1 973	2 045	4 018
2.	5 – 9	1 840	1 761	3 601
3.	10 – 14	1 581	1 579	3 160
4.	15 – 19	1 373	1 321	2 694
5.	20 – 24	1 328	1 341	2 669
6.	25 – 29	1 334	1 328	2 662
7.	30 – 34	1 304	1 223	2 527
8.	35 – 39	1 053	1 037	2 090
9.	40 – 44	906	882	1 788
10.	45 – 49	744	745	1 489
11.	50 – 54	651	636	1 287
12.	55 – 59	431	439	870
13.	60 – 64	248	263	510
14.	64 +	427	542	968
	<b>2 0 1 4</b>	<b>15 193</b>	<b>15 139</b>	<b>30 332</b>
	<b>2 0 1 3</b>	<b>14 752</b>	<b>14 702</b>	<b>29 454</b>

Sumber: BPS Kabupaten Labuhanbatu Utara



**Tabel 3.4 Jumlah Penduduk Dan Rumah Tangga Menurut Desa/ Kelurahan Tahun 2014**

No.	Desa/ Kelurahan	Jumlah Penduduk	Rumah tangga	Rata-Rata/ RT
(1)	(2)	(3)	(4)	(5)
001	Padang Maninjau	4 032	922	4,37
002	Panigoran	1 527	364	4,20
003	Sidomulyo	1 594	406	3,93
004	Karang Anyar	779	195	3,99
005	Padang Halaban	1 845	450	4,10
006	Aek Korsik	12 941	3 065	4,22
007	Purworejo	1 483	359	4,13
008	Bandar Selamat	6 131	1 427	4,30
<b>2 0 1 4</b>		<b>30 332</b>	<b>7 188</b>	<b>4,22</b>
<b>2 0 1 3</b>		<b>29 454</b>	<b>7 087</b>	<b>4,00</b>

Sumber: BPS Kabupaten Labuhanbatu Utara

**Tabel 3.5 Jumlah Penduduk Yang Lahir, Mati, Datang Dan Pergi Menurut Desa/ Kelurahan Tahun 2014**

No.	Desa/ Kelurahan	Lahir	Mati	Datang	Pergi
(1)	(2)	(3)	(4)	(5)	(6)
001	Padang Maninjau	7	12	-	7
002	Panigoran	3	3	-	6
003	Sidomulyo				
004	Karang Anyar	-	1	-	3
005	Padang Halaban				
006	Aek Korsik	7	3	-	-
007	Purworejo	5	13	-	-
008	Bandar Selamat				
<b>2014</b>		<b>22</b>	<b>32</b>	<b>-</b>	<b>16</b>

Sumber: Kepala Desa/ Lurah Se-Kecamatan Aek Kuo

**Tabel 3.6 Persentase Penduduk Menurut Agama Yang Dianut Dan Desa/ Kelurahan Tahun 2014**

(%)


No.	Desa/ Kelurahan	Islam	Protes- tan	Katholik	Hindu	Budha
(1)	(2)	(3)	(4)	(5)	(6)	(7)
001	Padang Maninjau	75	14	10	1	-
002	Panigoran	73	14	10	1	2
003	Sidomulyo	74	14	10	1	1
004	Karang Anyar	73	14	10	1	2
005	Padang Halaban	73	14	8	2	3
006	Aek Korsik	72	18	9	-	1
007	Purworejo	74	14	10	1	1
008	Bandar Selamat	72	17	10	-	1
<b>2 0 1 4</b>		<b>73,25</b>	<b>14,86</b>	<b>9,6</b>	<b>0,9</b>	<b>1,4</b>
<b>2 0 1 3</b>		<b>73,25</b>	<b>14,86</b>	<b>9,6</b>	<b>0,9</b>	<b>1,4</b>

Sumber: Kepala Desa/ Lurah Se-Kecamatan Aek Kuo

# BAB 4



## SOSIAL



**Tabel 4.1.1 Banyaknya Sekolah, Guru, Dan Murid Sekolah Dasar (SD) Tahun 2014**

No.	Desa/ Kelurahan	Negeri			Swasta		
		Sekolah	Guru	Murid	Sekolah	Guru	Murid
(1)	(2)	(3)	(4)	(5)	(6)	(7)	(8)
001	Padang Maninjau	3	36	531	-	-	-
002	Panigoran	2	24	307	-	-	-
003	Sidomulyo	1	11	158	-	-	-
004	Karang Anyar	1	11	73	-	-	-
005	Padang Halaban	1	12	25	-	-	-
006	Aek Korsik	6	68	1150	1	24	833
007	Purworejo	1	13	132	1	10	93
008	Bandar Selamat	6	63	827	-	-	-
<b>2014</b>		<b>21</b>	<b>238</b>	<b>3203</b>	<b>2</b>	<b>34</b>	<b>926</b>
<b>2013</b>		<b>21</b>	<b>242</b>	<b>3449</b>	<b>2</b>	<b>32</b>	<b>907</b>

Sumber: Dinas Pendidikan Kecamatan Aek Kuo

**Tabel 4.1.2 Banyaknya Sekolah, Guru, Dan Murid Sekolah Lanjutan Tingkat Pertama (SLTP) Tahun 2014**

No.	Desa/ Kelurahan	Negeri			Swasta		
		Sekolah	Guru	Murid	Sekolah	Guru	Murid
(1)	(2)	(3)	(4)	(5)	(6)	(7)	(8)
001	Padang Maninjau	-	-	-	1	14	175
002	Panigoran	-	-	-	-	-	-
003	Sidomulyo	-	-	-	-	-	-
004	Karang Anyar	-	-	-	1	11	88
005	Padang Halaban	1	35	567	-	-	-
006	Aek Korsik	1	17	180	1	11	288
007	Purworejo	-	-	-	-	-	-
008	Bandar Selamat	1	17	250	1	10	67
<b>2014</b>		<b>3</b>	<b>69</b>	<b>997</b>	<b>4</b>	<b>46</b>	<b>618</b>
<b>2013</b>		<b>3</b>	<b>70</b>	<b>969</b>	<b>5</b>	<b>48</b>	<b>535</b>

Sumber: Dinas Pendidikan Kecamatan Aek Kuo

**Tabel 4.1.3 Banyaknya Sekolah, Guru, Dan Murid Sekolah Lanjutan Tingkat Atas (SLTA) Tahun 2014**

No.	Desa/ Kelurahan	Negeri			Swasta		
		Sekolah	Guru	Murid	Sekolah	Guru	Murid
(1)	(2)	(3)	(4)	(5)	(6)	(7)	(8)
001	Padang Maninjau	1	41	201	-	-	-
002	Panigoran	-	-	-	-	-	-
003	Sidomulyo	-	-	-	1	32	315
004	Karang Anyar	-	-	-	-	-	-
005	Padang Halaban	1	42	353	-	-	-
006	Aek Korsik	-	-	-	-	-	-
007	Purworejo	-	-	-	-	-	-
008	Bandar Selamat	-	-	-	-	-	-
<b>2014</b>		<b>2</b>	<b>83</b>	<b>554</b>	<b>1</b>	<b>32</b>	<b>315</b>
<b>2013</b>		<b>2</b>	<b>53</b>	<b>557</b>	<b>1</b>	<b>30</b>	<b>310</b>

Sumber: Dinas Pendidikan Kecamatan Aek Kuo

**Tabel 4.2.1 Banyaknya Sarana Kesehatan Menurut Desa/ Kelurahan Tahun 2014**

No.	Desa/ Kelurahan	Rumah Sakit	Puskesmas	Pustu	BPU/ BKIA	Posyandu	Jumlah
(1)	(2)	(3)	(4)	(5)	(6)	(7)	(8)
001	Padang Maninjau	-	-	1	1	9	11
002	Panigoran	-	-	-	-	2	2
003	Sidomulyo	-	-	1	1	3	5
004	Karang Anyar	-	-	-	-	1	1
005	Padang Halaban	-	-	-	1	3	4
006	Aek Korsik	-	1	-	1	19	21
007	Purworejo	-	-	1	1	5	7
008	Bandar Selamat	-	-	1	2	8	11
<b>2014</b>		<b>0</b>	<b>1</b>	<b>4</b>	<b>7</b>	<b>50</b>	<b>62</b>
<b>2013</b>		<b>-</b>	<b>1</b>	<b>4</b>	<b>7</b>	<b>50</b>	<b>62</b>

Sumber: Puskesmas Kecamatan Aek Kuo



**Tabel 4.2.2 Banyaknya Tenaga Medis Menurut Desa/ Kelurahan Tahun 2014**

No.	Desa/ Kelurahan	Dokter	Bidan	Pera wat	Duku n Bayi	Lainn ya	Jumlah
(1)	(2)	(3)	(4)	(5)	(6)	(7)	(8)
001	Padang Maninjau	1	5	3	1	-	10
002	Panigoran	-	1	-	1	-	2
003	Sidomulyo	-	2	-	1	-	3
004	Karang Anyar	-	1	-	1	-	2
005	Padang Halaban	-	1	1	-	-	2
006	Aek Korsik	2	10	11	4	-	27
007	Purworejo	-	3	1	1	-	5
008	Bandar Selamat	-	6	-	2	-	8
<b>2014</b>		<b>3</b>	<b>29</b>	<b>16</b>	<b>11</b>	<b>0</b>	<b>59</b>
<b>2013</b>		<b>3</b>	<b>29</b>	<b>16</b>	<b>11</b>	<b>0</b>	<b>59</b>

Sumber: Puskesmas Kecamatan Aek Kuo

**Tabel 4.2.3 Jumlah Pasangan Usia Subur (PUS) Yang Menggunakan Alat Kontrasepsi Menurut Desa/ Kelurahan Tahun 2014**

No.	Desa/ Kelurahan	Memakai Alat Kontrasepsi	Tidak Memakai Alat Kontrasepsi	Jumlah
(1)	(2)	(3)	(4)	(5)
001	Padang Maninjau	567	-	567
002	Panigoran	247	-	247
003	Sidomulyo	273	-	273
004	Karang Anyar	117	-	117
005	Padang Halaban	402	-	402
006	Aek Korsik	1 435	-	1 435
007	Purworejo	251	-	251
008	Bandar Selamat	1 259	-	1 259
<b>2 0 1 4</b>		<b>4 551</b>	<b>0</b>	<b>4 551</b>
<b>2 0 1 3</b>		<b>3 016</b>	<b>1 005</b>	<b>4 021</b>

Sumber: PPLKB Kecamatan Aek Kuo

**Tabel 4.2.4 Jumlah Pasangan Usia Subur (PUS) Yang Menggunakan Alat Kontrasepsi Menurut Jenisnya Tahun 2014**

No.	Desa/ Kelurahan	IUD	MOP / MO W	Su suk	Sun tik	Pil	Kon dom	Jumla h
(1)	(2)	(3)	(4)	(5)	(6)	(7)	(8)	(9)
001	Padang Maninjau	42	41	61	135	171	117	567
002	Panigoran	26	11	50	71	70	19	247
003	Sidomulyo	31	14	52	72	62	42	273
004	Karang Anyar	7	6	8	47	29	20	117
005	Padang Halaban	28	8	51	118	116	81	402
006	Aek Korsik	172	57	360	481	212	153	1 435
007	Purworejo	39	13	36	65	63	35	251
008	Bandar Selamat	111	76	282	365	283	142	1 259
<b>2 0 1 4</b>		<b>456</b>	<b>226</b>	<b>900</b>	<b>1354</b>	<b>1 006</b>	<b>609</b>	<b>4 551</b>
<b>2 0 1 3</b>		<b>183</b>	<b>0</b>	<b>611</b>	<b>1 131</b>	<b>901</b>	<b>190</b>	<b>3 016</b>

Sumber: PPLKB Kecamatan Aek Kuo

**Tabel 4.3.1 Banyaknya Sarana Ibadah Menurut Jenisnya Tahun 2014**

No.	Desa/ Kelurahan	Masjid	Mushola	Gereja	Kuil	Vihara	Jumlah
(1)	(2)	(3)	(4)	(5)	(6)	(7)	(8)
001	Padang Maninjau	9	2	-	-	-	11
002	Panigoran	2	-	1	-	-	3
003	Sidomulyo	1	-	2	-	-	3
004	Karang Anyar	1	1	1	-	-	3
005	Padang Halaban	1	1	1	-	-	3
006	Aek Korsik	12	1	6	-	-	19
007	Purworejo	2	1	-	-	-	3
008	Bandar Selamat	4	2	11	-	-	17
<b>2014</b>		<b>32</b>	<b>8</b>	<b>22</b>	<b>0</b>	<b>0</b>	<b>62</b>
<b>2013</b>		<b>32</b>	<b>8</b>	<b>22</b>	<b>0</b>	<b>0</b>	<b>62</b>

Sumber: KUA Kecamatan Aek Kuo

**Tabel 4.3.2 Banyaknya Jemaah Haji Menurut Jenis Kelamin Dan Desa/ Kelurahan Tahun 2014**

No.	Desa/ Kelurahan	Laki-laki	Perempuan	Jumlah
(1)	(2)	(3)	(4)	(5)
001	Padang Maninjau	7	5	12
002	Panigoran	-	-	-
003	Sidomulyo	-	-	-
004	Karang Anyar	-	-	-
005	Padang Halaban	-	-	-
006	Aek Korsik	-	-	-
007	Purworejo	-	-	-
008	Bandar Selamat	2	3	5
<b>2 0 1 4</b>		<b>9</b>	<b>8</b>	<b>17</b>
<b>2 0 1 3</b>		<b>3</b>	<b>4</b>	<b>7</b>

Sumber: KUA Kecamatan Aek Kuo

**Tabel 4.3.3 Banyaknya Pasangan Yang Nikah, Talak, Cerai Dan Rujuk Tahun 2014**

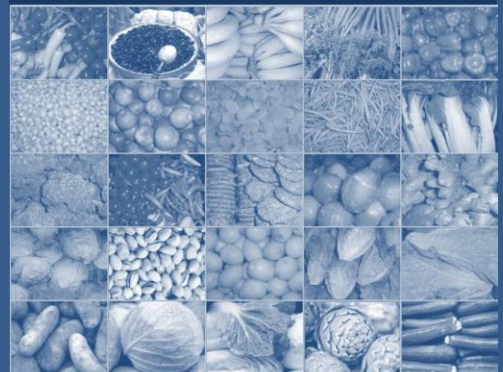
No.	Desa/ Kelurahan	Nikah	Talak	Cerai	Rujuk
(1)	(2)	(3)	(4)	(5)	(6)
001	Padang Maninjau	41	-	-	-
002	Panigoran	12	-	-	-
003	Sidomulyo	5	-	-	-
004	Karang Anyar	13	-	-	-
005	Padang Halaban	25	-	-	-
006	Aek Korsik	78	-	-	-
007	Purworejo	10	-	-	-
008	Bandar Selamat	38	-	-	-
<b>2014</b>		<b>222</b>	<b>0</b>	<b>0</b>	<b>0</b>
<b>2013</b>		<b>231</b>	<b>0</b>	<b>0</b>	<b>0</b>

Sumber: KUA Kecamatan Aek Kuo

# BAB 5



## PERTANIAN



**Tabel 5.1.1 Luas Sawah Menurut Jenis Irigasi Dan Desa/ Kelurahan Tahun 2014 (Ha)**

No.	Desa/ Kelurahan	Teknis	$\frac{1}{2}$ Teknis	Sederhana	Non PU	Tadah Hujan	Jumlah
(1)	(2)	(3)	(4)	(5)	(6)	(7)	(8)
001	Padang Maninjau	-	-	-	-	-	-
002	Panigoran	-	-	-	-	-	-
003	Sidomulyo	-	-	-	-	-	-
004	Karang Anyar	-	-	-	-	-	-
005	Padang Halaban	-	-	-	-	-	-
006	Aek Korsik	-	-	-	-	-	-
007	Purworejo	-	-	-	-	-	-
008	Bandar Selamat	-	15	-	-	10	25
<b>2014</b>		<b>0</b>	<b>15</b>	<b>0</b>	<b>0</b>	<b>10</b>	<b>25</b>

Sumber: PPL Pertanian Kecamatan Aek Kuo



**Tabel 5.1.2 Luas Panen, Produksi Dan Produktivitas Padi Sawah Tahun 2014**

No.	Desa/ Kelurahan	Luas Panen ( Ha )	Produksi ( Ton )	Produktivitas ( Kw/Ha )
(1)	(2)	(3)	(4)	(5)
001	Padang Maninjau	-	-	-
002	Panigoran	-	-	-
003	Sidomulyo	-	-	-
004	Karang Anyar	-	-	-
005	Padang Halaban	-	-	-
006	Aek Korsik	-	-	-
007	Purworejo	-	-	-
008	Bandar Selamat	50	200	400
<b>2 0 1 4</b>		<b>50</b>	<b>200</b>	<b>400</b>
<b>2 0 1 3</b>		<b>25</b>	<b>85</b>	<b>34</b>

Sumber: PPL Pertanian Kecamatan Aek Kuo

**Tabel 5.1.3 Luas Panen, Produksi dan Produktivitas Padi Ladang Tahun 2014**

No.	Desa/ Kelurahan	Luas Panen ( Ha )	Produksi ( Ton )	Produktivitas ( Kw/Ha )
(1)	(2)	(3)	(4)	(5)
001	Padang Maninjau	-	-	-
002	Panigoran	-	-	-
003	Sidomulyo	-	-	-
004	Karang Anyar	-	-	-
005	Padang Halaban	-	-	-
006	Aek Korsik	-	-	-
007	Purworejo	-	-	-
008	Bandar Selamat	-	-	-
<b>2 0 1 4</b>		-	-	-
<b>2 0 1 3</b>		-	-	-

Sumber: PPL Pertanian Kecamatan Aek Kuo

**Tabel 5.1.4 Luas Tanaman Palawija Menurut Jenis Tanaman Tahun 2014**

**( Ha )**

No.	Desa/ Kelurahan	Jagung	Ubi Kayu	Ubi Jalar	Kacang Tanah	Kedelai	Kacang Hijau
(1)	(2)	(3)	(4)	(5)	(6)	(7)	(8)
001	Padang Maninjau	-	0,5	-	-	-	-
002	Panigoran	10,0	10	2,0	-	-	-
003	Sidomulyo	-	0,5	-	-	-	-
004	Karang Anyar	-	0,5	-	-	-	-
005	Padang Halaban	-	0,5	-	-	-	-
006	Aek Korsik	1,0	-	-	-	-	-
007	Purworejo	-	-	-	-	-	-
008	Bandar Selamat	2,0	5,0	-	-	-	-
<b>2014</b>		<b>13,0</b>	<b>17,0</b>	<b>2,0</b>	<b>0,0</b>	<b>0,0</b>	<b>0,0</b>
<b>2013</b>		<b>0,0</b>	<b>0,0</b>	<b>0,0</b>	<b>0,0</b>	<b>0,0</b>	<b>0,0</b>

Sumber: PPL Pertanian Kecamatan Aek Kuo

**Tabel 5.1.5 Produksi Palawija Menurut Jenis Tanaman Tahun 2014**

**( Ton )**

No.	Desa/ Kelurahan	Jagung	Ubi Kayu	Ubi Jalar	Kacang Tanah	Kedelai	Kacang Hijau
(1)	(2)	(3)	(4)	(5)	(6)	(7)	(8)
001	Padang Maninjau	-	13,0	-	-	-	-
002	Panigoran	32,0	270,0	14,0	-	-	-
003	Sidomulyo	-	13,0	-	-	-	-
004	Karang Anyar	-	13,0	-	-	-	-
005	Padang Halaban	-	13,0	-	-	-	-
006	Aek Korsik	3,2	-	-	-	-	-
007	Purworejo	-	-	-	-	-	-
008	Bandar Selamat	6,4	50,0	-	-	-	-
<b>2014</b>		<b>41,6</b>	<b>372,0</b>	<b>14,0</b>	<b>0,0</b>	<b>0,0</b>	<b>0,0</b>
<b>2013</b>		<b>0,0</b>	<b>0,0</b>	<b>0,0</b>	<b>0,0</b>	<b>0,0</b>	<b>0,0</b>

Sumber: PPL Pertanian Kecamatan Aek Kuo

**Tabel 5.1.6 Luas Panen, Produksi Dan Produktivitas Sayuran Menurut Jenisnya Tahun 2014**

No.	Jenis Sayuran	Luas Panen ( Ha )	Produksi ( Ton )	Produktivitas ( Kw/Ha )
(1)	(2)	(3)	(4)	(5)
1.	Bayam	1,10	-	-
2.	Kangkung	0,25	-	-
3.	Sawi	-	-	-
4.	Kubis/ Kol	-	-	-
5.	Bunga Kol	-	-	-
6.	Kacang Panjang	1,50	1,50	10,00
7.	Cabai	1,50	-	-
8.	Kentang	-	-	-
<b>2 0 1 4</b>		<b>5,45</b>	<b>1,50</b>	
<b>2 0 1 3</b>		<b>2,00</b>	<b>2,00</b>	

Sumber: PPL Pertanian Kecamatan Aek Kuo

**Tabel 5.1.7 Luas Panen, Produksi Dan Produktivitas Buah-Buahan Menurut Jenisnya Tahun 2014**

No.	Jenis Buah-buahan	Luas Panen ( Ha )	Produksi ( Ton )	Produktivitas ( Kw/Ha )
(1)	(2)	(3)	(4)	(5)
1.	Alpukat	-	-	-
2.	Belimbing	-	-	-
3.	Durian	7,0	-	-
4.	Duku	4,0	10,0	250,0
5.	Jambu Biji	-	-	-
6.	Jambu Bol	-	-	-
7.	Jeruk	-	-	-
8.	Kedondong	-	-	-
9.	Kuini	-	-	-
10.	Langsat	-	-	-
11.	Mangga	4,0	-	-
12.	Manggis	-	-	-
13.	Nenas	3,0	-	-
14.	Pepaya	-	-	-
15.	Pisang	16,0	-	-
16.	Rambe	-	-	-
17.	Rambutan	4,5	-	-
18.	Salak	-	-	-
19.	Sawo	-	-	-
20.	Semangka	8,0	-	-
	<b>2 0 1 4</b>	<b>46,5</b>	<b>10,0</b>	
	<b>2 0 1 3</b>	<b>19,0</b>	<b>0,0</b>	

Sumber: PPL Pertanian Kecamatan Aek Kuo

**Tabel 5.2.1 Luas Tanaman Perkebunan Rakyat Menurut Jenisnya Tahun 2014  
( Ha )**

No.	Desa/ Kelurahan	Kelapa Sawit	Karet	Kopi	Kakao
(1)	(2)	(3)	(4)	(5)	(6)
001	Padang Maninjau	-	-	-	-
002	Panigoran	-	-	-	-
003	Sidomulyo	-	-	-	-
004	Karang Anyar	-	-	-	-
005	Padang Halaban	-	-	-	-
006	Aek Korsik	-	-	-	-
007	Purworejo	-	-	-	-
008	Bandar Selamat	-	-	-	-
<b>2014</b>		-	-	-	-
<b>2013</b>		-	-	-	-

Sumber: PPL Perkebunan Kecamatan Aek Kuo  
( Tidak ada PPL Perkebunan di Kecamatan Aek Kuo )

**Tabel 5.2.2 Produksi Tanaman Perkebunan Rakyat Menurut Jenisnya Tahun 2014**

**(Ton)**

No.	Desa/ Kelurahan	Kelapa Sawit	Karet	Kopi	Kakao
(1)	(2)	(3)	(4)	(5)	(6)
001	Padang Maninjau	-	-	-	-
002	Panigoran	-	-	-	-
003	Sidomulyo	-	-	-	-
004	Karang Anyar	-	-	-	-
005	Padang Halaban	-	-	-	-
006	Aek Korsik	-	-	-	-
007	Purworejo	-	-	-	-
008	Bandar Selamat	-	-	-	-
<b>2014</b>		-	-	-	-
<b>2013</b>		-	-	-	-

Sumber: PPL Perkebunan Kecamatan Aek Kuo  
 ( Tidak ada PPL Perkebunan di Kecamatan Aek Kuo )



**Tabel 5.3.1 Jumlah Ternak Menurut Jenisnya Tahun 2014***(ekor)*

No.	Desa/ Kelurahan	Sapi	Kerbau	Kambing	Domba	Babi	Kuda
(1)	(2)	(3)	(4)	(5)	(6)	(7)	(8)
001	Padang Maninjau	1 220	-	96	-	-	-
002	Panigoran	733	-	98	-	123	-
003	Sidomulyo	467	-	87	-	-	-
004	Karang Anyar	578	-	47	-	-	-
005	Padang Halaban	876	-	412	-	-	-
006	Aek Korsik	2 814	62	550	-	543	-
007	Purworejo	618	-	670	-	-	-
008	Bandar Selamat	1 800	-	542	-	215	-
<b>2 0 1 4</b>		<b>9 106</b>	<b>62</b>	<b>2 502</b>	<b>0</b>	<b>881</b>	<b>0</b>
<b>2 0 1 3</b>		<b>4 146</b>	<b>30</b>	<b>2 640</b>	<b>0</b>	<b>832</b>	<b>0</b>

Sumber: PPL Pertanian Kecamatan Aek Kuo

**Tabel 5.3.2 Jumlah Unggas Menurut Jenisnya Tahun 2014***(ekor)*

No.	Desa/ Kelurahan	Ayam	Itik	Lainnya	Jumlah
(1)	(2)	(3)	(4)	(5)	(6)
001	Padang Maninjau	340 000	178	-	340 178
002	Panigoran	87	-	-	87
003	Sidomulyo	1 075	415	-	1 490
004	Karang Anyar	987	159	-	1 146
005	Padang Halaban	670	215	-	885
006	Aek Korsik	4 075	425	-	4 500
007	Purworejo	980	65	-	1 045
008	Bandar Selamat	850	200	-	1 050
<b>2 0 1 4</b>		<b>348 724</b>	<b>1 657</b>	<b>0</b>	<b>350 381</b>
<b>2 0 1 3</b>		<b>25 161</b>	<b>2 285</b>	<b>0</b>	<b>27 446</b>

Sumber: PPL Pertanian Kecamatan Aek Kuo

**Tabel 5.3.3 Produksi Ikan Menurut Jenisnya Tahun 2014**

**( Ton )**

No.	Desa/ Kelurahan	Ikan Laut	Ikan Air Tawar	Jumlah
(1)	(2)	(3)	(4)	(5)
001	Padang Maninjau	-	-	-
002	Panigoran	-	-	-
003	Sidomulyo	-	-	-
004	Karang Anyar	-	-	-
005	Padang Halaban	-	-	-
006	Aek Korsik	-	-	-
007	Purworejo	-	-	-
008	Bandar Selamat	-	-	-
<b>2 0 1 4</b>		-	-	-
<b>2 0 1 3</b>		-	-	-

Sumber: PPL Pertanian Kecamatan Aek Kuo

# BAB 6



---

## INDUSTRI & PERDAGANGAN

---



**Tabel 6.1 Jumlah Industri Menurut Jenisnya Tahun 2014**

No.	Desa/ Kelurahan	Industri Besar/ Sedang	Industri Kecil	Industri Rumah Tangga	Jumlah
(1)	(2)	(3)	(4)	(5)	(6)
001	Padang Maninjau	-	-	5	5
002	Panigoran	-	-	2	2
003	Sidomulyo	-	-	3	3
004	Karang Anyar	-	-	3	3
005	Padang Halaban	1	-	2	3
006	Aek Korsik	1	-	3	4
007	Purworejo	-	-	2	2
008	Bandar Selamat	-	-	3	3
<b>2014</b>		<b>2</b>	<b>0</b>	<b>23</b>	<b>25</b>
<b>2013</b>		<b>2</b>	<b>2</b>	<b>15</b>	<b>19</b>

Sumber: Kepala Desa/ Lurah Se-Kecamatan Aek Kuo

**Tabel 6.2 Jumlah Pasar/ Pekan, Toko/ Kios/ Los Dan Pedagang Menurut Desa/ Kelurahan Tahun 2014**

	Desa/ Kelurahan	Jumlah Pasar/Pekan	Jumlah Toko/Kios/Los	Jumlah Pedagang
	(1)	(2)	(3)	(4)
001	Padang Maninjau	1	30	30
001	Panigoran	-	10	10
002	Sidomulyo	1	10	12
003	Karang Anyar	-	5	5
004	Padang Halaban	1	28	30
005	Aek Korsik	1	24	28
006	Purworejo	-	5	8
007	Bandar Selamat	1	23	23
	<b>2014</b>	<b>5</b>	<b>135</b>	<b>146</b>
	<b>2013</b>	<b>5</b>	<b>0</b>	<b>55</b>

Sumber: Kepala Desa/ Lurah Se-Kecamatan Aek Kuo

**Tabel 6.3 Jumlah Rumahtangga Pelanggan Listrik PLN Dan Air Bersih PDAM Tahun 2014**

No.	Desa/ Kelurahan	Listrik		PAM
		PLN	Non PLN	
(1)	(2)	(3)	(4)	(5)
001	Padang Maninjau	461	174	-
002	Panigoran	251	183	-
003	Sidomulyo	309	70	-
004	Karang Anyar	107	4	-
005	Padang Halaban	338	192	-
006	Aek Korsik	1964	506	-
007	Purworejo	237	227	-
008	Bandar Selamat	538	2476	-
<b>2 0 1 4</b>		<b>4205</b>	<b>1356</b>	<b>0</b>
<b>2 0 1 3</b>		<b>4205</b>	<b>1356</b>	<b>0</b>

Sumber: Kepala Desa/ Lurah Se-Kecamatan Aek Kuo

# BAB 7

**Speedy**  
Broadband Access



---

**TRANSPORTASI  
& KOMUNIKASI**

---



**POS INDONESIA**



**Tabel 7.1.1 Panjang Jalan Menurut Jenisnya Tahun 2014****(Km)**

No.	Desa/ Kelurahan	Aspal	Diper- keras	Tanah	Setapak	Jumlah
(1)	(2)	(3)	(4)	(5)	(6)	(7)
001	Padang Maninjau	5,00	10,00	12,00	-	27
002	Panigoran	1,15	-	-	-	1,15
003	Sidomulyo	0,50	-	-	-	0,50
004	Karang Anyar	0,30	-	-	-	0,30
005	Padang Halaban	-	-	-	-	-
006	Aek Korsik	2,30	-	-	-	2,30
007	Purworejo	1,20	5,00	-	-	6,20
008	Bandar Selamat	10,00	7,00	10,00	-	27
<b>2 0 1 4</b>		<b>20,45</b>	<b>22,00</b>	<b>22,00</b>	<b>0,00</b>	<b>64,45</b>
<b>2 0 1 3</b>		<b>10,00</b>	<b>22,00</b>	<b>17,00</b>	<b>0,00</b>	<b>49,00</b>

Sumber: Kepala Desa/ Lurah Se-Kecamatan Aek Kuo

**Tabel 7.1.2 Jumlah Kendaraan Bermotor Menurut Jenisnya Tahun 2014**

**(Unit)**

No.	Desa/ Kelurahan	Angkutan Penumpang	Angkutan Barang/ Truk	Mobil Pribadi	Sepeda Motor	Jumlah
(1)	(2)	(3)	(4)	(5)	(6)	(7)
001	Padang Maninjau	0	31	50	1115	581
002	Panigoran	-	-	8	470	360
003	Sidomulyo	-	-	10	541	402
004	Karang Anyar	-	1	7	227	235
005	Padang Halaban	-	-	12	590	433
006	Aek Korsik	2	56	51	4831	4940
007	Purworejo	-	-	15	489	349
008	Bandar Selamat	-	12	31	1528	1248
<b>2014</b>		<b>2</b>	<b>87</b>	<b>184</b>	<b>9791</b>	<b>10064</b>
<b>2013</b>		<b>6</b>	<b>32</b>	<b>167</b>	<b>8821</b>	<b>9026</b>

Sumber: Kepala Desa/ Lurah Se-Kecamatan Aek Kuo

**Tabel 7.1.3 Jumlah Bengkel Menurut Jenisnya Tahun 2014**

No.	Desa/ Kelurahan	Bengkel Mobil	Bengkel Sepeda Motor	Bengkel Sepeda	Bengkel Lainnya	Jumlah
(1)	(2)	(3)	(4)	(5)	(6)	(7)
001	Padang Maninjau	4	7	2	2	15
002	Panigoran	-	4	-	-	4
003	Sidomulyo	-	4	-	-	2
004	Karang Anyar	1	1	-	1	3
005	Padang Halaban	-	3	-	-	3
006	Aek Korsik	-	24	5	7	36
007	Purworejo	-	1	-	-	1
008	Bandar Selamat	-	3	-	-	3
<b>2014</b>		<b>5</b>	<b>47</b>	<b>7</b>	<b>10</b>	<b>69</b>
<b>2013</b>		<b>4</b>	<b>53</b>	<b>4</b>	<b>2</b>	<b>63</b>

Sumber: Kepala Desa/ Lurah Se-Kecamatan Aek Kuo

**Tabel 7.2.1 Jumlah Surat Yang Diterima Oleh Kantor Pos Menurut Jenisnya Tahun 2014**

No.	Desa/ Kelurahan	Surat Biasa	Surat Kilat	Surat Tercatat	Jumlah
(1)	(2)	(3)	(4)	(5)	(6)
001	Padang Maninjau	-	-	-	-
002	Panigoran	-	-	-	-
003	Sidomulyo	-	-	-	-
004	Karang Anyar	-	-	-	-
005	Padang Halaban	-	-	-	-
006	Aek Korsik	-	-	-	-
007	Purworejo	-	-	-	-
008	Bandar Selamat	-	-	-	-
<b>2014</b>		-	-	-	-
<b>2013</b>		-	-	-	-

Sumber: Kantor Pos & Giro Kecamatan Aek Kuo  
( Tidak ada Kantor Pos di Kecamatan Aek Kuo )

**Tabel 7.2.2 Jumlah Surat Yang Dikirim Melalui Kantor Pos Menurut Jenisnya Tahun 2014**

No.	Desa/ Kelurahan	Surat Biasa	Surat Kilat	Surat Tercatat	Jumlah
(1)	(2)	(3)	(4)	(5)	(6)
001	Padang Maninjau	-	-	-	-
002	Panigoran	-	-	-	-
003	Sidomulyo	-	-	-	-
004	Karang Anyar	-	-	-	-
005	Padang Halaban	-	-	-	-
006	Aek Korsik	-	-	-	-
007	Purworejo	-	-	-	-
008	Bandar Selamat	-	-	-	-
<b>2014</b>		-	-	-	-
<b>2013</b>		-	-	-	-

Sumber: Kantor Pos & Giro Kecamatan Aek Kuo  
( Tidak ada Kantor Pos di Kecamatan Aek Kuo )

**Tabel 7.2.3 Jumlah Penerimaan Dan Pengiriman Wesel Pos 2014 Tahun 2014**

No.	Desa/ Kelurahan	Penerimaan		Pengiriman	
		Frekuensi	Nilai	Frekuensi	Nilai
(1)	(2)	(3)	(4)	(5)	(6)
001	Padang Maninjau	-	-	-	-
002	Panigoran	-	-	-	-
003	Sidomulyo	-	-	-	-
004	Karang Anyar	-	-	-	-
005	Padang Halaban	-	-	-	-
006	Aek Korsik	-	-	-	-
007	Purworejo	-	-	-	-
008	Bandar Selamat	-	-	-	-
<b>2014</b>		-	-	-	-
<b>2013</b>		-	-	-	-

Sumber: Kantor Pos & Giro Kecamatan Aek Kuo  
( Tidak ada Kantor Pos di Kecamatan Aek Kuo )

**Tabel                    Persentase Penduduk Usia 7 – 15 Tahun Menurut Status  
Lampiran 1.    Pendidikan Dan Desa/ Kelurahan**

**(%)**

No.	Desa/ Kelurahan	Sekolah	Tidak Sekolah	Jumlah
(1)	(2)	(3)	(4)	(5)
001	Padang Maninjau	100,00	0,00	100,00
002	Panigoran	100,00	0,00	100,00
003	Sidomulyo	100,00	0,00	100,00
004	Karang Anyar	98,78	1,22	100,00
005	Padang Halaban	100,00	0,00	100,00
006	Aek Korsik	99,00	1,00	100,00
007	Purworejo	99,05	0,95	100,00
008	Bandar Selamat	98,02	0,98	100,00
<b>2 0 1 4</b>		<b>99,36</b>	<b>0.64</b>	<b>100,00</b>

Sumber: Kepala Desa/ Lurah Se-Kecamatan Aek Kuo

**Tabel                    Persentase Penduduk Usia 16 – 18 Tahun Menurut Status  
Lampiran 2.    Pendidikan Dan Desa/ Kelurahan Tahun 2014**

No.	Desa/ Kelurahan	Sekolah	Tidak Sekolah	Jumlah
(1)	(2)	(3)	(4)	(5)
001	Padang Maninjau	97,53	2,47	100,00
002	Panigoran	91,61	8,39	100,00
003	Sidomulyo	99,50	0,50	100,00
004	Karang Anyar	90,06	9,94	100,00
005	Padang Halaban	98,24	1,76	100,00
006	Aek Korsik	98,47	1,53	100,00
007	Purworejo	97,68	2,32	100,00
008	Bandar Selamat	97,32	2,68	100,00
	<b>2 0 1 4</b>	<b>96,30</b>	<b>3,70</b>	<b>100,00</b>

Sumber: Kepala Desa/ Lurah Se-Kecamatan Aek Kuo



**Tabel                    Persentase Tenaga Kerja Menurut Lapangan Pekerjaan Dan Desa/  
Lampiran 3.           Kelurahan Tahun 2014**

**( % )**

No.	Desa/ Kelurahan	Perta nian	Industri	PNS/ TNI/ polri	Lain nya	Jumlah
(1)	(2)	(3)	(4)	(5)	(6)	(7)
001	Padang Maninjau	77,48	10,08	2,71	9,73	100,00
002	Panigoran	61,05	7,64	2,21	29,10	100,00
003	Sidomulyo	61,42	7,43	1,36	29,79	100,00
004	Karang Anyar	60,01	6,42	2,48	31,09	100,00
005	Padang Halaban	59,63	8,27	2,86	29,24	100,00
006	Aek Korsik	67,73	7,29	1,83	23,15	100,00
007	Purworejo	60,52	6,15	1,38	31,95	100,00
008	Bandar Selamat	61,39	7,75	2,24	28,62	100,00
<b>2 0 1 4</b>		<b>63,65</b>	<b>7,63</b>	<b>2,13</b>	<b>26,59</b>	<b>100,00</b>
<b>2 0 1 3</b>		<b>63,60</b>	<b>7,64</b>	<b>2,03</b>	<b>26,73</b>	<b>100,00</b>

Sumber: Kantor Camat Aek Kuo