


Katalog/Catalog: 1102001KEI BESAR

KECAMATAN KEI BESAR DALAM ANGKA *KEI BESAR SUBDISTRICT IN FIGURES* 2023



**BADAN PUSAT STATISTIK
KABUPATEN MALUKU TENGGARA**
BPS - Statistics of Maluku Tenggara Regency

KECAMATAN KEI BESAR DALAM ANGKA *KEI BESAR SUBDISTRICT IN FIGURES* 2023



**BADAN PUSAT STATISTIK
KABUPATEN MALUKU TENGGARA**
BPS - Statistics of Maluku Tenggara Regency

KECAMATAN KEI BESAR DALAM ANGKA
KEI BESAR Subdistrict in Figures
2023

ISSN: ...

No. Publikasi/*Publication Number*: ...

Katalog /*Catalog*:1102001...

Ukuran Buku/*Book Size*: 14,8 cm x 21 cm

Jumlah Halaman/*Number of Pages* : ... + ... hal/*pages*

Naskah/*Manuscript*:

BPS KEI BESAR

BPS-Statistics of KEI BESAR

Penyunting/*Editor*:

BPS KEI BESAR

BPS-Statistics of KEI BESAR

Desain Kover/*Cover Design*:

BPS Kabupaten Maluku Tenggara

BPS-Statistics of Maluku Tenggara Regency

Ilustrasi Kover/*Cover Illustration*:

.....

Diterbitkan oleh/*Published by*:

©BPS KEI BESAR/*BPS-Statistics of KEI BESAR*

Dicetak oleh/*Printed by*:

...

Dilarang mengumumkan, mendistribusikan, mengomunikasikan, dan/atau menggandakan sebagian atau seluruh isi buku ini untuk tujuan komersil tanpa izin tertulis dari Badan Pusat Statistik Kabupaten Maluku Tenggara

Prohibited to announce, distribute, communicate, and/or copy part or all of this book for commercial purpose without permission from BPS-Statistics Indonesia of Maluku Tenggara Regency

TIM PENYUSUN/TEAM MEMBERS

Pengarah/Director

Richard Philip Thenu, S.E., M.Si.

Penanggung Jawab/Persons in Charge

Richard Philip Thenu, S.E., M.Si.

Penyunting/Editors

Muhammad Alfatih, S.Tr.Stat

Adi Habibi Harahap, S.Tr.Stat

Pengolah Data dan Penulis Naskah/Data Processor and Writers

Adi Habibi Harahap, S.Tr.Stat

Penata Letak/Layout Designers

Adi Habibi Harahap, S.Tr.Stat

<https://malukutensuraindonesia.com>

KONTRIBUTOR DATA/DATA CONTRIBUTORS

1. *Badan Perencanaan Pembangunan Daerah Kabupaten Maluku Tenggara*
2. *Badan Meteorologi Klimatologi dan Geofisika*
3. *Dinas Pemberdayaan Masyarakat Kabupaten Maluku Tenggara*
4. *Dinas Kependudukan dan Pencatatan Sipil Kabupaten Maluku Tenggara*
5. *Dinas Kesehatan Kabupaten Maluku Tenggara*
6. *Dinas Parawisata Kabupaten Maluku Tenggara*
7. *Dinas Pertanian dan Ketahanan Pangan Kabupaten Maluku Tenggara*
8. *Dinas Perikanan Kabupaten Maluku Tenggara*
9. *Stasiun Meteorologi Kelas III Dumatubun Kota Tual*
10. *Kantor Camat di Kecamatan Manyeuw*


PETA WILAYAH KEI BESAR
MAP OF KEI BESAR



PETA

<https://malukutenggarakab.bps.go.id>

KEPALA BPS KABUPATEN MALUKU TENGGARA
CHIEF STATISTICIAN OF MALUKU TENGGARA REGENCY



RICHARD PHILIP THENU, S.E., M.Si.



KATA PENGANTAR

Kecamatan KEI BESAR Dalam Angka 2023 merupakan publikasi tahunan yang diterbitkan oleh BPS Kabupaten Maluku Tenggara. Disadari bahwa publikasi ini belum sepenuhnya memenuhi harapan pihak pemakai data khususnya para perencana, namun diharapkan dapat membantu melengkapi penyusunan rencana pembangunan di Kabupaten Maluku Tenggara.

Publikasi ini dapat terwujud atas kerja sama dan bantuan dari berbagai pihak baik instansi pemerintah maupun swasta. Kepada semua pihak yang telah memberikan bantuan disampaikan penghargaan dan terima kasih yang sebesar-besarnya.

Walaupun publikasi ini telah disiapkan sebaik-baiknya, namun disadari masih ada kekurangan dan kesalahan yang terjadi. Untuk perbaikan publikasi ini, tanggapan dan saran yang bersifat konstruktif dari para pemakai sangat diharapkan.

Langgur , 20 September 2023
Kepala BPS
Kabupaten Maluku Tenggara

Richard Philip Thenu, S.E., M.Si.



PREFACE

KEI BESAR Subdistrict in Figures 2023 is an annual publication written by Statistic – BPS of Maluku Tenggara Regency. Honestly, this publication has not perfect yet and has not filled the user's hope, especially for the planners yet, but hopely it can help to equip compilation of development planning in this regency.

This comprehensive publication has been made possible with the assistance and contribution from several governmental institutions and private organizations. To all parties who have been involved in the preparation of this publication, I would like to express my sincerest appreciation and gratitude.

Comments and constructive suggestions for the improvement of this publication are always welcome.

*Langgur, 20 September 2023
Chief Statistician of
Maluku Tenggara Regency*

Richard Philip Thenu, S.E, M.Si.

DAFTAR ISI/CONTENTS

	Halaman <i>Page</i>
Kata Pengantar/ <i>Preface</i>	xii
Daftar Isi/ <i>Contents</i>	xiii
Daftar Tabel/ <i>List of Tables</i>	xv
Daftar Gambar/ <i>List of Figures</i>	KEI
BESARi	
Penjelasan Umum/ <i>Explanatory Notes</i>	KEI
BESARiii	
Daftar Singkatan/ <i>List of Abbreviation</i>	KEI
BESARv	
1. Geografi dan Iklim/ <i>Geography and Climate</i>	1
2. Pemerintahan/ <i>Government</i>	11
3. Penduduk/ <i>Population</i>	21
4. Sosial dan Kesejahteraan Rakyat/ <i>Social and Welfare</i>	31
5. Pertanian/ <i>Agriculture</i>	59
6. Pariwisata, Transportasi, dan Komunikasi/ <i>Tourism, Transportation, and Communication</i>	73
7. Perbankan, Koperasi, dan Perdagangan/ <i>Banking, Cooperative, and Trade</i> 87	

DAFTAR TABEL/LIST OF TABLES

Halaman
Page

1. GEOGRAFI DAN IKLIM/*GEOGRAPHY AND CLIMATE*

1.1 KEADAAN GEOGRAFI *GEOGRAPHY CONDITION*

1.1.1 Luas Daerah Menurut Desa/Kelurahan di Kecamatan Kei Besar, 2022
Total Area by Villages/Kelurahan in Kei Besar Subdistrict, 2022..... 8

1.1.2 Jarak ke Ibukota Kecamatan dan Ibukota Kabupaten/Kota
Menurut Desa/Kelurahan di Kecamatan Kei Besar (km), 2022
*Distance to the Subdistrict Capital and Regency/Municipal Capital by
Villages/Kelurahan in Kei Besar Subdistrict (km), 2022*..... 9

1.2 KEADAAN IKLIM *CLIMATE CONDITION*

1.2.1 Pengamatan Unsur Iklim Menurut Bulan di Stasiun Kei Besar, 2022
Observation of Climate Elements by Month at Kei Besar Station, 2022..... 10

2. PEMERINTAHAN/*GOVERNMENT*

2.1 WILAYAH ADMINISTRATIF *ADMINISTRATIVE AREA*

2.1.1 Jumlah Rukun Warga (RW) dan Rukun Tetangga (RT)
Menurut Desa/Kelurahan di Kecamatan Kei Besar, 2022
*Number of Rukun Warga and Rukun Tetangga by Villages¹/Kelurahan in Kei
Besar Subdistrict, 2022*..... 18

2.2 SUMBER DAYA MANUSIA *HUMAN RESOURCES*

2.2.1 Jumlah Pegawai Negeri Sipil Menurut Pemerintah
Daerah dan Jenis Kelamin, 2022
Number of Civil Servants by Local Government and Sex, 2022..... 19

2.2.2 Jumlah Pegawai Negeri Sipil Pemerintah Daerah Kecamatan Kei
Besar Menurut Tingkat Pendidikan dan Jenis Kelamin, 2022
*Number of Civil Servants of Kei Besar District Government by Educational
Level and Sex, 2022*..... 20

3. PENDUDUK/*POPULATION*

3.1	Penduduk, Distribusi Persentase Penduduk, Kepadatan Penduduk, Rasio Jenis Kelamin Penduduk Menurut Desa/Kelurahan di Kecamatan Kei Besar, 2022 <i>Population, Percentage Distribution of Population, Population Density, and Population Sex Ratio by Villages/Kelurahan in Kei Besar Subdistrict, 2022</i>	28
3.2	Jumlah Penduduk Menurut Kelompok Umur dan Jenis Kelamin di Kecamatan Kei Besar, 2022 <i>Population by Age Groups and Sex in Kei Besar Subdistrict, 2022</i>	30
4.	SOSIAL DAN KESEJAHTERAAN RAKYAT/SOCIAL AND WELFARE	
4.1	PENDIDIKAN EDUCATION	
4.1.1	Banyaknya Desa ¹ /Kelurahan yang Memiliki Fasilitas Sekolah Menurut Tingkat Pendidikan di Kecamatan Kei Besar, 2020–2022 <i>Number of Villages¹/Kelurahan Having Educational Facilities by Educational Level in Kei Besar Subdistrict, 2020–2022</i>	38
4.1.2	Jumlah Sekolah Menurut Tingkat Pendidikan di Kecamatan Kei Besar, 2021/2022 dan 2022/2023 <i>Number of Schools by Educational Level in Kei Besar Subdistrict, 2021/2022 and 2022/2023</i>	39
4.1.3	Jumlah Guru Menurut Tingkat Pendidikan di Kecamatan Kei Besar, 2021/2022 dan 2022/2023 <i>Number of Teachers by Educational Level in Kei Besar Subdistrict, 2021/2022 and 2022/2023</i>	40
4.1.4	Jumlah Murid Menurut Tingkat Pendidikan di Kecamatan Kei Besar, 2021/2022 dan 2022/2023 <i>Number of Pupils by Educational Level in Kei Besar Subdistrict, 2021/2022 and 2022/2023</i>	41
4.2	KESEHATAN HEALTH	
4.2.1	Banyaknya Desa ¹ /Kelurahan yang Memiliki Sarana Kesehatan Menurut Jenis Sarana Kesehatan di Kecamatan Kei Besar, 2020–2022	

	<i>Number of Villages'/Kelurahan Health Facilities by Type of Health Facilities in Kei Besar Subdistrict, 2020–2022</i>	42
4.2.2	Banyaknya Warga Penderita Kekurangan Gizi Menurut Desa/Kelurahan di Kecamatan Kei Besar, 2021 <i>Number of People with Malnutrition by Villages/Kelurahan in Kei Besar Subdistrict, 2021</i>	43
4.3	PERUMAHAN DAN LINGKUNGAN HOUSING AND ENVIRONMENT	
4.3.1	Banyaknya Desa ¹ /Kelurahan Menurut Sumber Air Minum Sebagian Besar Keluarga di Kecamatan Kei Besar, 2020–2022 <i>Number of Villages'/Kelurahan by Drinking Water Source of Majority Family in Kei Besar Subdistrict, 2020–2022.....</i>	44
4.3.2	Banyaknya Keluarga Menurut Desa/Kelurahan dan Jenis Pengguna Listrik di Kecamatan Kei Besar, 2022 <i>Number of Family by Villages/Kelurahan and Type of Electricity Consumer in Kei Besar Subdistrict, 2022.....</i>	45
4.3.3	Banyaknya Desa ¹ /Kelurahan Menurut Sumber Penerangan Jalan Utama Desa/Kelurahan di Kecamatan Kei Besar, 2020–2022 <i>Number of Villages'/Kelurahan by Source of Villages/Kelurahan's Main Street Illumination in Kei Besar Subdistrict, 2020–2022.....</i>	46
4.3.4	Banyaknya Desa ¹ /Kelurahan Menurut Penggunaan Fasilitas Tempat Buang Air Besar Sebagian Besar Keluarga di Kecamatan Kei Besar, 2020–2022 <i>Number of Villages'/Kelurahan by Toilet Facility Used by Majority Family in Kei Besar Subdistrict, 2020–2022.....</i>	47
4.3.5	Banyaknya Desa/Kelurahan Menurut Jenis Bahan Bakar untuk Memasak yang Digunakan Sebagian Besar Keluarga di Kecamatan Kei Besar, 2022 <i>Number of Villages/Kelurahan by Type of Cooking Fuel Used by Majority Family in Kei Besar Subdistrict, 2022.....</i>	48
4.4	AGAMA DAN SOSIAL LAINNYA RELIGION AND OTHER SOCIAL AFFAIRS	
4.4.1	Jumlah Tempat Peribadatan Menurut Desa/ Kelurahan di Kecamatan Kei Besar, 2022 <i>Number of Worship Places by Villages/Kelurahan in Kei Besar Subdistrict, 2022</i>	49

4.4.2	Banyaknya Kejadian Bencana Alam Menurut Desa/Kelurahan dan Jenis Bencana Alam di Kecamatan Kei Besar, 2021 <i>Number of Natural Disaster Events by Villages/Kelurahan and Type of Natural Disaster in Kei Besar Subdistrict, 2021</i>	50
4.4.3	Banyaknya Korban Jiwa Akibat Bencana Alam Menurut Desa/ Kelurahan dan Jenis Bencana Alam di Kecamatan Kei Besar, 2021 <i>Number of Fatalities Due to Natural Disasters by Villages/Kelurahan and Type of Natural Disaster in Kei Besar Subdistrict, 2021</i>	53
4.4.4	Keberadaan Fasilitas/Upaya Antisipasi/Mitigasi Bencana Alam Menurut Desa/Kelurahan di Kecamatan Kei Besar, 2022 <i>Existence of Facilities/Efforts for Anticipation/Mitigation of Natural Disasters by Villages/Kelurahan by Villages/Kelurahan in Kei Besar Subdistrict, 2022</i>	56
4.4.5	Banyaknya Desa/Kelurahan yang Memiliki Kelompok Kegiatan Olahraga Menurut Jenis Olahraga dan Ketersediaan Fasilitas/ Lapangan Olahraga di Kecamatan Kei Besar, 2022 <i>Number of Villages/Kelurahan Having Sport Activities Groups by Type of Sport and Availability of Sport Facilities/Fields in Kei Besar Subdistrict, 2022</i>	58

5. PERTANIAN/AGRICULTURE

5.1	Luas Panen Tanaman Sayuran dan Buah-buahan Semusim Menurut Jenis Tanaman di Kecamatan Kei Besar (ha), 2019–2022 <i>Harvested Area of Seasonal Vegetables and Fruits by Kind of Plant in Kei Besar Subdistrict (ha), 2019–2022</i>	66
5.2	Produksi Tanaman Sayuran dan Buah-buahan Semusim Menurut Jenis Tanaman di Kecamatan Kei Besar (kuintal), 2019–2022 <i>Production of Seasonal Vegetables and Fruits by Kind of Plant in Kei Besar Subdistrict (quintal), 2019–2022</i>	67
5.3	Luas Panen Tanaman Biofarmaka Menurut Jenis Tanaman di Kecamatan Kei Besar (m ²), 2019–2022 <i>Harvested Area of Medicinal Plants by Kind of Plant in Kei Besar Subdistrict (m²), 2019–2022</i>	68
5.4	Produksi Tanaman Biofarmaka Menurut Jenis Tanaman di Kecamatan Kei Besar (kg), 2019–2022	

	Halaman Page
	69
5.5	70
5.6	71
5.7	72
6.	
6.1	
6.1.1	80
6.2	
6.2.1	81
6.3	
6.2.2	

	<i>Number of Post Office/Subsidiary of Post Office, Mobile Portal Service, Private Expedition Service Company by Villages/Kelurahan in Kei Besar Subdistrict, 2022</i>	83
6.3.1	Jumlah Menara Telepon seluler dan Operator Layanan Komunikasi Telepon Seluler Menurut Desa/Kelurahan di Kecamatan Kei Besar, 2022 <i>Number of Base Transceiver Station (BTS) and Cellular Phone Communication Service Operators by Villages/Kelurahan in Kei Besar Subdistrict, 2022</i>	84
6.3.2	Kekuatan Sinyal Telepon Seluler dan Jenis Sinyal Internet Telepon Seluler Menurut Desa/Kelurahan di Kecamatan Kei Besar, 2022 <i>The Strenght of Celular Phone Signal by Villages/Kelurahan in Kei Besar Subdistrict, 2022</i>	85
7.	PERBANKAN, KOPERASI, DAN PERDAGANGAN/BANKING, COOPERATIVE, AND TRADE	
7.1	Banyaknya Sarana Lembaga Keuangan Bank Menurut Desa/ Kelurahan dan Jenis Bank di Kecamatan Kei Besar, 2022 <i>Number of Bank by Villages/Kelurahan and Type of Bank in Kei Besar Subdistrict, 2022</i>	94
7.2	Banyaknya Koperasi Aktif Menurut Menurut Desa/Kelurahan dan Jenis Koperasi di Kecamatan Kei Besar, 2022 <i>Number of Cooperative by Villages/Kelurahan and Type of Cooperative in Kei Besar Subdistrict, 2022</i>	95
7.3	Banyaknya Sarana Perdagangan Menurut Desa/Kelurahan dan Jenis Sarana Perdagangan di Kecamatan Kei Besar, 2022 <i>Number of Trade Facilities by Villages/Kelurahan and Type of Trade Facilities in Kei Besar Subdistrict, 2022</i>	97

DAFTAR GAMBAR/LIST OF FIGURES

	Halaman Page	
1.1	Luas Daerah menurut Desa/Kelurahan (%), 2022 <i>Total Area by Village/Kelurahan (%), 2022.....</i>	6
1.2	Jarak ke Ibukota Kecamatan Menurut Desa/Kelurahan di Kecamatan Kei Besar Utara Barat (km), 2022 <i>Distance to the Subdistrict Capital by Village/Kelurahan in Kei Besar Utara Barat Subdistrict (km), 2022.....</i>	7
2.1	16
2.2	17
3.1	26
3.2	27
4.1	36
4.2	37
5.1	64
5.2	65

6.1	...	78
6.2	...	79
7.1	...	92
7.2	...	93

<https://malukutenggarakab.bps.go.id>

PENJELASAN UMUM/EXPLANATORY NOTES

Tanda-tanda, satuan-satuan, dan lain-lainnya yang digunakan dalam publikasi ini adalah sebagai berikut:

Symbols, measurement units, and acronyms which are used in this publication, are as follows:

1. TANDA-TANDA/SYMBOLS

Data tidak tersedia/ <i>Data not available</i>	: ...
Tidak ada atau nol / <i>Null or zero</i>	: -
Data dapat diabaikan/ <i>Data negligible</i>	: 0
Tanda decimal/ <i>Decimal point</i>	: ,
Data tidak dapat ditampilkan/ <i>Not applicable</i>	: NA
Angka estimasi/ <i>Estimated figures</i>	: e
Angka diperbaiki/ <i>Revised figures</i>	: r
Angka sementara/ <i>Preliminary figures</i>	: x
Angka sangat sementara/ <i>Very preliminary figures</i>	: Kei Besar Utara Barat
Angka sangat sangat sementara/ <i>Very very preliminary figures</i>	: Kei Besar Utara Barat

2. SATUAN/UNITS

barel/ <i>barrel</i>	: 158,99 liter/ <i>litres</i> = $1/6,2898 \text{ m}^3$
hektar (ha)/ <i>hectare (ha)</i>	: 10 000 m^2
kilometer (km)/ <i>kilometres (km)</i>	: 1 000 meter/ <i>meters (m)</i>
knot/ <i>knot</i>	: 1,8523 km/jam (<i>km/hour</i>)
kuintal/ <i>quintal</i>	: 100 kg
KWh	: 1 000 Watt <i>hour</i>
MWh	: 1 000 KWh
liter (untuk beras)/ <i>litre (for rice)</i>	: 0,80 kg
MMSCF	: $1/35,3 \text{ m}^3$
metrik ton (m.ton)/ <i>metric ton (m. ton)</i>	: 0,98421 long ton = 1 000 kg
ons/ <i>ounce</i>	: 28,31 gram/ <i>grams</i>
ton	: 1 000 kg

Satuan lain: buah, dus, butir, helai/lembar, kaleng, batang, pulsa, ton kilometer (ton-km), jam, menit, persen (%).

Other units: unit, pack, pieces, sheet, tin, pulse, ton-kilometres(ton-km), hour, minute, percent (%).

Perbedaan angka di belakang koma disebabkan oleh pembulatan angka.
The difference in decimal numbers is caused by rounding.

DAFTAR SINGKATAN/LIST OF ABBREVIATION

SI	: Stasiun Iklim/ <i>Climate Station</i>
SMPK	: Stasiun Meterologi Pertanian Khusus/ <i>Special Agricultural Meteorological Station</i>
t.t	: Tempat tidur/ <i>Bed</i>
BCG	: Bacillus Calmette Guerin
DPT	: Difteri, Pertusis, Tetanus/ <i>Diphtheria, Tetanus, and Pertussis</i>
TT	: Tetanus Toxoid
IOT	: Industri Obat Tradisional/ <i>Traditional Medicine Industry</i>
IKOT	: Industri Kecil Obat Tradisional/ <i>Traditional Medicine Small Industry</i>
Alkes	: Alat kesehatan/ <i>Health Kits</i>
PKRT	: Perbekalan Kesehatan Rumah tangga/ <i>Household Health Logistics</i>
Kompl	: Komplemen/ <i>Complement</i>
IRTP	: Industri Pangan Produksi Rumah Tangga/ <i>Foods Home Industry</i>
PBF	: Pedagang Besar Farmasi/ <i>Pharmacy Whole-seller</i>
GFK	: Gudang Farmasi Kab/Kota/Regency/ <i>Municipality Pharmacy Warehouse</i>
RB	: Rumah Bersalin/ <i>Delivery House</i>
Pustu	: Puskesmas pembantu/ <i>Auxiliary Public Health Center</i>
BP	: Balai Pengobatan/ <i>Polyclinic</i>
TPS	: Tempat Pembuangan Sampah Sementara / <i>landfill</i>
Jamkesmas	: Jaminan kesehatan masyarakat miskin/ <i>Poor public health insurance</i>
PJKMU	: Program Jaminan Kesehatan Masyarakat Umum/ <i>General Public Health Insurance Program</i>
SIUP	: Surat Ijin Usaha Perdagangan/ <i>Trading Permission Letter</i>
TDP	: Tanda Daftar Perusahaan/ <i>Company Registration Identity</i>
API	: Angka Pengenal Importir/ <i>Importer's Identity Number</i>

01

GEOGRAFI DAN IKLIM
GEOGRAPHY AND CLIMATE



PENJELASAN TEKNIS

1. Desa/Kelurahan Tepi Laut adalah desa/kelurahan yang sebagian atau seluruh wilayahnya bersinggungan langsung dengan laut, baik berupa pantai maupun tebing karang.
2. Desa/Kelurahan bukan tepi laut adalah desa/kelurahan yang wilayahnya tidak bersinggungan langsung dengan laut.
3. Iklim adalah keadaan hawa (kelembapan, awan, hujan dan sinar matahari) pada suatu daerah dalam jangka waktu yang lama.

TECHNICAL NOTES

1. *Coastal Village/Coastal Subdistrict is a village/Subdistrict which some areas are intersect/directly adjacent to the sea, either gently sloping/flat beach or cliffs/reef.*
2. *Non-Coastal Village/NonCoastal Sub-Subdistrict is a village which has no area that intersect/directly adjacent to the sea.*
3. *Climate is state of the weather (humidity, rain, clouds and shine) in an area in the long.*

<https://malukutenggarakab.bps.go.id>

<https://malukutenggarakab.bps.go.id>

ULASAN**Letak Geografis**

Kecamatan Kei Besar menurut astronomi terletak antara: 5o 33'57"-5o47'10" lintang selatan 132o51'58' -133o9'49" bujur timur.

Adapun letaknya menurut geografis dibatasi antara lain oleh:

- Sebelah Selatan : Kec. Kei Besar Selatan
- Sebelah Utara : Kec. Kei Besar Utara Barat dan Kec. Kei Besar Utara Timur
- Sebelah Timur : Laut Arafura
- Sebelah Barat : Kota Tual, Kec. Kei Kecil

Topografi

Secara topografi Kecamatan Kei Besar berupa dataran yang memiliki luas 112,97 Km² yang terletak pada ketinggian 0-750 meter di atas permukaan laut.

Iklim

Iklim dipengaruhi oleh Laut Banda, Laut Arafura dan Samudera Indonesia juga dibayangi oleh Pulau Irian di bagian timur dan Benua Australia di bagian selatan, sehingga sewaktu-waktu terjadi perubahan.

Banyaknya gempa bumi yang tercatat serta frekuensi gempa dari Stasiun Geofisika Tual dapat dilihat pada Tabel 1.2.1 dan Tabel 1.2.3. Pada tahun 2021 jumlah gempa lokal tidak tercatat oleh Stasiun Geofisika Tual.

DESCRIPTION*Geographic Location*

The Kei Besar Subdistrict based on Astronomy is situated between 5o 33' - 5o53' south latitudes and 132o32' - 132o47' east longitudes.

The position based on Geographist:

- *Southern part : Kei Besar Selatan Sub.*
- *Northern part : Kei Besar Utara Sub.*
- *Eastern part : Arafura Sea*
- *Western part : Tual City, Kei Kecil Sub*

Topography

Based on its topography Subdistrict of Kei Besar is a flat area of 112,97 Km² located between 0-750 meters above the sea level.

Climate

The Climate is influenced by Banda Sea, Arafura Sea dan Indonesia Ocean and also by Irian island in the eastern part and Australian continent in the southern part so that sometimes the climate changes.

To the number of earthquakes and earthquakes frequency from Geophysics Station of Tual can be seen at Table 1.2.1 and Table 1.2.3. In 2021 local earthquake amount that happened was not recorded by the Geophysics Station of Tual.

Gambar 1.1
Figures

Luas Daerah menurut Desa/Kelurahan (%), 2022
Total Area by Village/Kelurahan (%), 2022

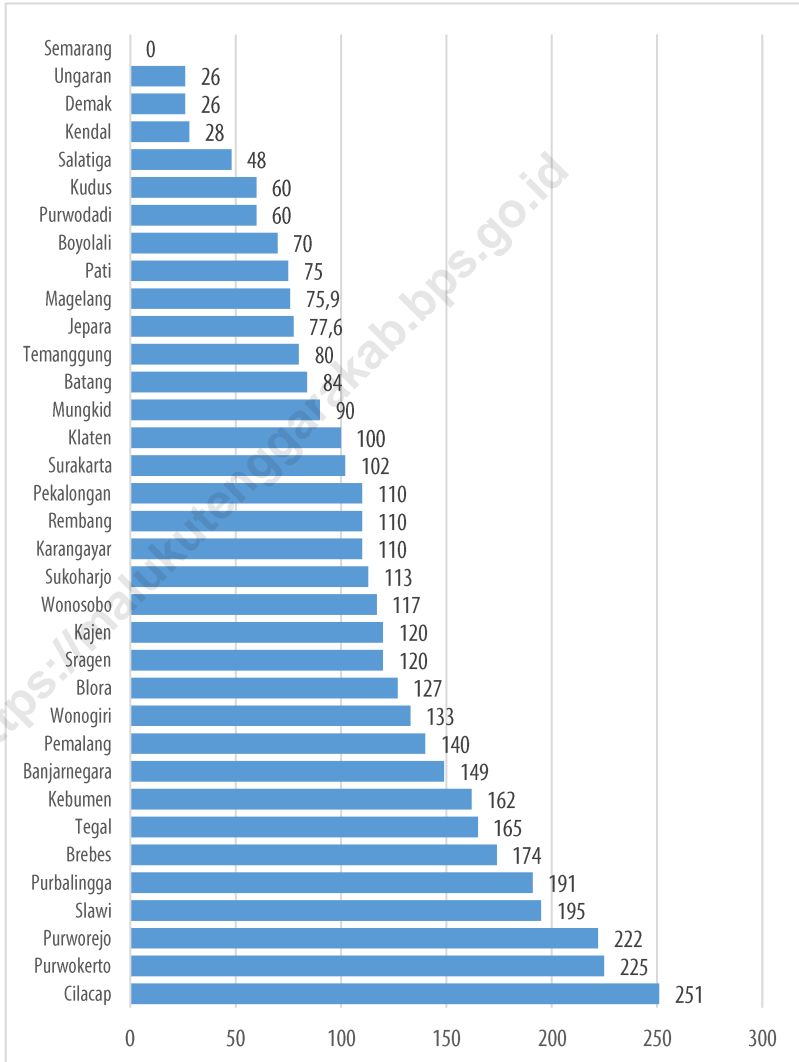


Gambar 1.1

Sumber/Source :

Gambar 1.2
Figures

**Jarak ke Ibukota Kecamatan Menurut Desa/Kelurahan
di Kecamatan Kei Besar (km), 2022**
***Distance to the Subdistrict Capital by Village/Kelurahan
in Kei Besar Subdistrict (km), 2022***



Sumber/Source: ...

1.1 KEADAAN GEOGRAFI GEOGRAPHY CONDITION

Tabel 1.1.1 Luas Daerah Menurut Desa/Kelurahan di Kecamatan Kei Besar, 2022
Table *Total Area by Villages/Kelurahan in Kei Besar Subdistrict, 2022*

Desa/Kelurahan <i>Village/Kelurahan</i>	Luas <i>Total Area</i> (km ² /sq.km)	Persentase terhadap Luas <i>Kecamatan</i> <i>Percentage to Subdistrict Area</i>
(1)	(2)	(3)
Ohoiwait
Ohoiel
Werka
Ler Ohoilim
Rahareng
Waur
Ngefuit
Waurtahait
Yamtel
Ohoinangan
Elat
Depur
Ohoilim
Fako
Reyamru
Elralang
Kei Besar

Catatan/Note: ...

Sumber/Source: ...

Tabel 1.1.2
Table

Jarak ke Ibukota Kecamatan dan Ibukota Kabupaten/Kota Menurut Desa/Kelurahan di Kecamatan Kei Besar (km), 2022
Distance to the Subdistrict Capital and Regency/Municipal Capital by Villages/Kelurahan in Kei Besar Subdistrict (km),

Desa/Kelurahan Village/Kelurahan	Jarak ke Ibukota Kecamatan Distance to Subdistrict Capital	Jarak ke Ibukota Kabupaten/ Kota Distance to Regency/Municipal Capital
(1)	(2)	(3)
Ohoiwait	18	48
Ohoiel	12	42
Werka	8	38
Ler Ohoilim	6	36
Rahareng	1	31
Waur	6	36
Ngefuit	8	38
Waurtahait	6	36
Yamtel	6	36
Ohoinangan	4	34
Elat	0.9	30
Depur	1.2	30.7
Ohoilim	4	24
Fako	8	38
Reyamru	14	44
Elralang	10	40

Catatan/Note: ...

Sumber/Source: Kantor Desa di Kecamatan Kei Besar

1.2 KEADAAN IKLIM CLIMATE CONDITION

Tabel 1.2.1 **Pengamatan Unsur Iklim Menurut Bulan di Stasiun Kei Besar, 2022**
Table *Observation of Climate Elements by Month at Kei Besar Station, 2022*

Bulan Month	Jumlah Curah Hujan Number of Precipitation (mm)	Jumlah Hari Hujan (hari) Number of Rainy Days (day)
(1)	(2)	(3)
Januari/January	445,8	24
Februari/February	400,1	20
Maret/March	540,3	17
April/April	232,8	20
Mei/May	109,1	18
Juni/June	397	20
Juli/July	432,1	18
Agustus/August	140,8	23
September/September	129,1	15
Oktober/October	194,3	19
November/November	209,5	19
Desember/December	237,7	20

Catatan/Note:

Sumber/Source: Stasiun Meteorologi Dumatubun Langgur/ Langgur Dumatubun Meteorological Station

02

PEMERINTAHAN *GOVERNMENT*



PENJELASAN TEKNIS

1. Camat merupakan pemimpin kecamatan sebagai perangkat daerah kabupaten atau kota. Camat berkedudukan sebagai koordinator penyelenggaraan pemerintahan di wilayah kecamatan.
2. Kepala Desa adalah sebutan pemimpin desa di Indonesia. Kepala desa merupakan pimpinan tertinggi dari pemerintah desa.

TECHNICAL NOTES

1. *Camat is the head of the subdistrict as a force of the regency or city. Camat serves as coordinator of governance in subdistrict.*
2. *Village Head is the head of the village in Indonesia. Village Head stands as the highest leader of village governance.*

<https://malukutenggarakab.bps.go.id>

<https://malukutenggarakab.bps.go.id>

ULASAN**DESCRIPTION****Sejarah Singkat**

Kecamatan Kei Besar, yang beribukota di Elat, merupakan kecamatan induk yang ada sejak Kabupaten Maluku Tenggara berdiri, yaitu pada tahun 1957 ketika Maluku Tenggara menjadi Daerah Swatantra Tingkat II dengan membawahi 8 delapan kecamatan.

Kabupaten Maluku Tenggara dimekarkan menjadi dua kabupaten, yaitu : Kabupaten Maluku Tenggara dan Kabupaten Maluku Tenggara Barat pada tahun 2000. Kabupaten Maluku Tenggara hanya terdiri dari tiga kecamatan, yaitu:

1. Kecamatan Kei Kecil
2. Kecamatan Kei Besar
3. Kecamatan Pulau-pulau Aru

Kecamatan Kei Besar saat itu membawahi 44 desa

Pada tahun 2001 Kecamatan Kei Besar dipecah menjadi 3 (tiga) kecamatan :

1. Kecamatan Kei Besar terdiri dari 21 desa
2. Kecamatan Kei Besar Utara Timur terdiri dari 9 desa
3. Kecamatan Kei Besar Selatan terdiri dari 14 desa

Pada tahun 2014, Kecamatan Kei Besar dipecah lagi menjadi 2 (dua) kecamatan :

1. Kecamatan Kei Besar terdiri dari 37 desa
2. Kecamatan Kei Besar Utara Barat terdiri dari 25 desa.

Brief History

Kei Besar Subdistrict, capitalled in Elat, is a main district which was founded as the Regency of Maluku Tenggara was founded in 1957 as Second Level Swatantra Region with eight districts under its jurisdiction.

In year 2000, Regency of Maluku Tenggara was splitted into two regency : Regency Maluku Tenggara Barat and Regency of Maluku Tenggara itself. At that moment Regency of Maluku Tenggara consisted of:

1. Kei Kecil Subdistrict
2. Kei Besar Subdistrict
3. Pulau-pulau Aru Subdistrict

Kei Besar Subdistrict at that moment governed 44 villages.

In year 2001, Kei Besar Subdistrict was divided into three subdistricts :

1. Kei Besar Subdistrict consisted 21 villages
2. Kei Besar Utara Timur Subdistrict consisted 9 villages
3. Kei Besar Selatan Subdistrict consisted 14 villages

In year 2014, Kei Besar Subdistrict was divided into two districts :

1. Kei Besar Subditrict consisted of 37 villages
2. Kei Besar Utara Barat Subdistrict consisted of 25 villages

Gambar 2.1 ...
Figures ...



Sumber/Source : ...

Gambar 2.2 ...
Figures ...



Sumber/Source : ...

2.1 WILAYAH ADMINISTRATIF ADMINISTRATIVE AREA

Tabel 2.1.1 Jumlah Rukun Warga (RW) dan Rukun Tetangga (RT) Menurut Desa/Kelurahan di Kecamatan Kei Besar, 2022
Table *Number of Rukun Warga and Rukun Tetangga by Villages'/Kelurahan in Kei Besar Subdistrict, 2022*

Desa/Kelurahan <i>Village/Kelurahan</i>	Rukun Warga (RW) <i>Rukun Warga</i>	Rukun Tetangga (RT) <i>Rukun Tetangga</i>
(1)	(2)	(3)
Ohoiwait
Ohoiel
Werka
Ler Ohoilim
Rahareng
Waur
Ngefuit
Waurtahait
Yamtel
Ohoinangan
Elat
Depur
Ohoilim
Fako
Reyamru
Elralang
Kei Besar

Catatan/Note: ...

Sumber/Source: ...

2.2 SUMBER DAYA MANUSIA HUMAN RESOURCES

Tabel 2.2.1 Jumlah Pegawai Negeri Sipil Menurut Pemerintah Daerah dan Jenis Kelamin, 2022
Table *Number of Civil Servants by Local Government and Sex, 2022*

Pemerintah Daerah <i>Local Government</i>	Laki-Laki <i>Male</i>	Perempuan <i>Female</i>	Jumlah <i>Total</i>
(1)	(2)	(3)	(4)
Pemerintah Daerah Kecamatan Kei Besar			
Pemerintah Daerah Kelurahan Kei Besar			
Pemerintah Daerah Kelurahan Kei Besar			
Pemerintah Daerah Desa Kei Besar			
Pemerintah Daerah Desa Kei Besar			

Catatan/Note: ...

Sumber/Source: ...

Tabel 2.2.2
Table

**Jumlah Pegawai Negeri Sipil Pemerintah Daerah
Kecamatan Kei Besar Menurut Tingkat Pendidikan dan
Jenis Kelamin, 2022**
*Number of Civil Servants of Kei Besar District Government
by Educational Level and Sex, 2022*

Tingkat Pendidikan <i>Educational Level</i>	Laki-Laki <i>Male</i>	Perempuan <i>Female</i>	Jumlah <i>Total</i>
(1)	(2)	(3)	(4)
Sekolah Dasar (SD) <i>Primary School</i>
SMP/Sederajat <i>Junior High School</i>
SMA/Sederajat <i>Senior High School</i>
Diploma I/Akta I <i>Diploma I/Akta I</i>
Diploma II/Akta II <i>Diploma II/Akta II</i>
Diploma III/Akta III <i>Diploma III/Akta III</i>
Diploma IV/Akta IV <i>Diploma IV/Akta IV</i>
S1/Sarjana <i>Under Graduate/Bachelor</i>
S2/Pasca Sarjana <i>Graduate</i>
S3/Doktor/Ph.D <i>Post Graduate</i>
Jumlah/Total

Catatan/Note: ...

Sumber/Source: ...

03

PENDUDUK *POPULATION*



PENJELASAN TEKNIS

1. Sumber utama data kependudukan adalah sensus penduduk yang dilaksanakan setiap sepuluh tahun sekali oleh BPS. Sensus penduduk telah dilaksanakan sebanyak tujuh kali sejak Indonesia merdeka, yaitu tahun 1961, 1971, 1980, 1990, 2000, 2010 dan 2021.
2. Penduduk Indonesia adalah semua orang yang berdomisili di wilayah teritorial Indonesia selama 6 bulan atau lebih dan atau mereka yang berdomisili kurang dari 6 bulan tetapi bertujuan menetap.
3. Laju pertumbuhan penduduk adalah angka yang menunjukkan persentase pertambahan penduduk dalam jangka waktu tertentu.
4. Kepadatan penduduk adalah rasio banyaknya penduduk per kilometer persegi.
5. Rasio jenis kelamin adalah perbandingan antara penduduk laki-laki dan penduduk perempuan pada suatu wilayah dan waktu tertentu. Biasanya dinyatakan dengan banyaknya penduduk laki-laki untuk 100 penduduk perempuan.
6. Rumah tangga adalah seseorang atau sekelompok orang yang mendiami sebagian atau seluruh bangunan fisik/sensus dan biasanya tinggal bersama serta pengelolaan makan dari satu

TECHNICAL NOTES

1. *The main Source: of demographic data is population census, which is conducted every ten years by BPS. Population Census has been conducted seven times since Indonesia's independence: 1961, 1971, 1980, 1990, 2000, 2010 and 2021.*
2. *The population of Indonesia are all residents of the entire territory of Indonesia who have stayed for six months or longer, and those who intended to stay more than six months even though their length of stay is less than six months.*
3. *The growth rate of population is the number that shows percentage of population growth within a specified period.*
4. *Population density is ratio of population per square kilometer.*
5. *Sex ratio is the ratio of male population to female population in a given area and time, usually expressed as the number of males for every 100 females.*
6. *Household is an individual or group of people living in a physical/census building unit or part of it and usually commit on a common provision for food and other essentials of living. Common provision for food means one organising daily need for all of household members.*
7. *Population distribution is the*

dapur. Yang dimaksud makan dari satu dapur adalah jika pengurusan kebutuhan sehari-harinya dikelola bersama-sama menjadi satu.

7. Distribusi penduduk adalah pola persebaran penduduk di suatu wilayah, baik berdasarkan batas-batas geografis maupun berdasarkan batas-batas administrasi pemerintahan.
8. Registrasi adalah salah satu metode pengumpulan data kependudukan yang dilakukan oleh Dinas Kependudukan dan Catatan Sipil.

pattern of population distribution in an area, either by geographic boundaries or by government administrative boundaries.

8. *Registration is one method of population data collection conducted by the Population and Civil Registry Office.*

ULASAN

Jumlah Penduduk Kecamatan Kei Besar Utara Timur pada tahun 2021 adalah sebanyak 12.996 jiwa yang terdiri dari laki-laki sebanyak 6.398 jiwa dan perempuan sebanyak 6.598 jiwa.

Sedangkan Sex Ratio rata-rata per desa untuk Kecamatan Kei Besar Utara Timur adalah sebesar 96 pada tahun 2021. Hal ini berarti secara rata-rata perbandingan laki-laki dan perempuan di Kecamatan Kei Besar Utara Timur adalah 96 : 100 atau dapat pula dikatakan di Kecamatan Kei Besar Utara Timur pada Tahun 2021 untuk setiap 100 orang perempuan terdapat 96 orang laki-laki (Tabel 3.1.3).

DESCRIPTION

Population of Kei Besar Utara Timur Subdistrict on the end of the year of 2021 is 12,996 people, with consisted 6,398 males and 6,598 females.

It comes to the result of calculation of Sex Ratio of District Population of Kei Besar Utara Timur in 2021 as 96. It means that averagely the ratio of male to female in Kei Besar Utara Timur Subdistrict is 96 to 100. Or that we can say, on 2021 that for every 100 females there is 96 males averagely (Table 3.1.3).

Gambar 3.1 ...
Figures ...



Sumber/Source :

Gambar 3.2 ...
Figures ...



Sumber/Source :

Tabel 3.1
Table

Penduduk, Distribusi Persentase Penduduk, Kepadatan Penduduk, Rasio Jenis Kelamin Penduduk Menurut Desa/ Kelurahan di Kecamatan Kei Besar, 2022
Population, Percentage Distribution of Population, Population Density, and Population Sex Ratio by Villages/ Kelurahan in Kei Besar Subdistrict, 2022

Desa/Kelurahan <i>Village/Kelurahan</i>	Penduduk/ <i>Population</i>		
	Laki-Laki/ <i>Male</i>	Perempuan/ <i>Female</i>	Jumlah/ <i>Total</i>
(1)	(2)	(3)	(4)
Ohoiwait	354	369	723
Ohoiel	746	774	1520
Werka	121	125	246
Ler Ohoilim	127	115	242
Rahareng	181	195	376
Waur	721	762	1483
Ngefuit	98	95	193
Waurtahait	268	259	527
Yamtel	319	316	635
Ohoinangan	153	169	322
Elat	926	915	1841
Depur	668	681	1349
Ohoilim	431	495	926
Fako	395	389	784
Reyamru	351	341	692
Elralang	85	83	168
Kei Besar			

Lanjutan Tabel/*Continued Table 3.1*

Desa/Kelurahan Village/Kelurahan	Persentase Penduduk Percentage of Total Population	Kepadatan Penduduk (per Km²) Population Density per sq.km	Rasio Jenis Kelamin Penduduk Population Sex Ratio
(1)	(5)	(6)	(7)
Ohoiwait			95
Ohoiel			96
Werka			96
Ler Ohoilim			110
Rahareng			92
Waur			94
Ngefuit			103
Waurtahait			103
Yamtel			100
Ohoinangan			90
Elat			101
Depur			98
Ohoilim			87
Fako			101
Reyamru			102
Elralang			102
Kei Besar			

Catatan/*Note*: ...Sumber/*Source*: ...

Tabel 3.2
Table

Jumlah Penduduk Menurut Kelompok Umur dan Jenis Kelamin di Kecamatan Kei Besar, 2022
Population by Age Groups and Sex in Kei Besar Subdistrict, 2022

Kelompok Umur <i>Age Groups</i>	Jenis Kelamin/Sex		
	Laki-Laki <i>Male</i>	Perempuan <i>Female</i>	Jumlah <i>Total</i>
(1)	(2)	(3)	(4)
Ohoiwait			
Ohoiel			
Werka			
Ler Ohoilim			
Rahareng			
Waur			
Ngefuit			
Waurtahait			
Yamtel			
Ohoinangan			
Elat			
Depur			
Ohoilim			
Fako			
Reyamru			
Elralang			
Kei Besar			

Catatan/Note: ...

Sumber/Source: ...

04

SOSIAL DAN KESEJAHTERAAN RAKYAT *SOCIAL AND WELFARE*



PENJELASAN TEKNIS

1. Jenjang Pendidikan Formal terdiri atas pendidikan dasar, pendidikan menengah, dan pendidikan tinggi. Jenis pendidikan yang diajarkan mencakup pendidikan umum, kejuruan, akademik, profesi, vokasi, keagamaan, dan khusus.
2. Rumah Sakit adalah tempat pemeriksaan dan perawatan kesehatan, biasanya berada di bawah pengawasan dokter/tenagamedis, yang melayani penderita yang sakit untuk berobat rawat jalan atau rawat inap.
3. Puskesmas (Pusat Kesehatan Masyarakat) adalah unit pelaksana teknis dinas kesehatan kabupaten/ kota yang mempunyai fungsi utama sebagai penyelenggara pelayanan kesehatan tingkat pertama. Wilayah kerja puskesmas maksimal adalah satu kecamatan dan untuk dapat menjangkau wilayah kerjanya, puskesmas mempunyai jaringan pelayanan yang meliputi unit Puskesmas Pembantu (Pustu), unit Puskesmas Keliling (Puskel), dan unit bidan desa/komunitas (Peraturan Menteri Kesehatan RI No. 75 Tahun 2014 Tentang Pusat Kesehatan Masyarakat).

TECHNICAL NOTES

1. *The Formal Educational level consists of primary education, secondary education, and high education. The kind of education that taught consists of general education, vocational, academic, professional, religious, and specific education.*
2. *Hospital is a place for health check, usually controlled/supervised by doctors/medical personnel to serve the ill patients to get outpatient or inpatient treatment services.*
3. *Public Health Center is technical implementation unit of regency health department that have the primary function as a first-level health care provider. The working area standard of public health center is one district and to reach their working areas, public health centers have a service network covering subsidiary of public health center, mobile public health center units, and midwife units (Regulation of the Minister of Health of Indonesia Number 75 Year 2014 about Public Health Center).*

<https://malukutenggarakab.bps.go.id>

ULASAN**Pendidikan**

Keadaan Pendidikan di Kecamatan Kei Besar dapat dilihat dari Tabel 4.1.1 s.d. Tabel 4.1.3

Di Kecamatan Kei Besar terdapat 30 Sekolah Dasar, 8 Sekolah Menengah Pertama, dan 5 Sekolah Menengah Atas (Tabel 4.1.1. s.d. Tabel 4.1.3).

Kesehatan Di Kecamatan Kei Besar terdapat 1 rumah sakit 6 Puskesmas, 9 Puskesmas Pembantu, 11 Poskesdes dan 46 Posyandu yang terdapat di setiap Desa Kecamatan Kei Besar (Tabel 4.2.1) dan (Tabel 4.2.2).

DESCRIPTION**Education**

Information about education in Subdistrict of Kei Besar can be obtained from Table 4.1.1 to 4.1.3. In Kei Besar Subdistrict there are 30 primary schools, 8 junior high school, and 5 senior high school (Table 4.1.1 to 4.1.3).

Health

In Kei Besar Subdistrict there are 1 hospitals, 6 health centers, 9 auxiliary, 11 health post, and 46 IHC contained in each Village Subdistrict of Kei Besar (Table 4.2.1) and (Table 4.2.2).

Gambar 4.1 ...
Figures ...



Gambar 4.1

Sumber/Source :

Gambar 4.2 ...
Figures ...



Sumber/Source :

4.1 PENDIDIKAN EDUCATION

Tabel 4.1.1 Banyaknya Desa¹/Kelurahan yang Memiliki Fasilitas Sekolah Menurut Tingkat Pendidikan di Kecamatan Kei Besar, 2020–2022
Table *Number of Villages¹/Kelurahan Having Educational Facilities by Educational Level in Kei Besar Subdistrict, 2020–2022*

Tingkat Pendidikan Educational Level	2020 ²	2021 ²	2022 ³
(1)	(2)	(3)	(4)
Sekolah Dasar (SD) <i>Primary School</i>
Madrasah Ibtidaiyah (MI) <i>Madrasah Ibtidaiyah</i>
Sekolah Menengah Pertama (SMP) <i>Junior High School</i>
Madrasah Tsanawiyah (MTs) <i>Madrasah Tsanawiyah (MTs)</i>
Sekolah Menengah Atas (SMA) <i>Senior High School</i>
Sekolah Menengah Kejuruan (SMK) <i>Vocational High School</i>
Madrasah Aliyah (MA) <i>Madrasah Aliyah</i>
Akademi/Perguruan Tinggi <i>Academy/University</i>

Catatan/Note: ¹ Desa pada tabel ini termasuk Unit Permukiman Transmigrasi (UPT) yang masih dibina oleh kementerian terkait/
Villages in this table include Transmigration Settlement Unit which is still fostered by the relevant ministries.

Sumber/Source: ²

Tabel 4.1.2
Table

Jumlah Sekolah Menurut Tingkat Pendidikan di Kecamatan Kei Besar, 2021/2022 dan 2022/2023
Number of Schools by Educational Level in Kei Besar Subdistrict, 2021/2022 and 2022/2023

Tingkat Pendidikan Educational Level	Negeri/Public		Swasta/Private		Jumlah/Total	
	2021/2022	2022/2023	2021/2022	2022/2023	2021/2022	2022/2023
(1)	(2)	(3)	(4)	(5)	(6)	(7)
Taman Kanak-Kanak (TK) ¹ /Kindergarten ¹
Raudatul Athfal (RA) ² Raudatul Athfal (RA) ²
Sekolah Dasar (SD) ¹ Elementary Schools ¹
Madrasah Ibtidaiyah (MI) ² /Madrasah Ibtidaiyah (MI) ²
Sekolah Menengah Pertama (SMP) ¹ /Junior High Schools ¹
Madrasah Tsanawiyah (MTs) ² /Madrasah Tsanawiyah (MTs) ²
Sekolah Menengah Atas (SMA) ¹ /Senior High Schools ¹
Sekolah Menengah Kejuruan (SMK) ¹ Vocational High Schools ¹
Madrasah Aliyah (MA) ² Madrasah Aliyah (MA) ²

Catatan/Note: ³Seluruh Raudatul Athfal (RA) berstatus swasta/All Raudatul Athfal (RA) are private

Sumber/Source: ¹

Tabel 4.1.3 Jumlah Guru Menurut Tingkat Pendidikan di Kecamatan Kei Besar, 2021/2022 dan 2022/2023
Table Number of Teachers by Educational Level in Kei Besar Subdistrict, 2021/2022 and 2022/2023

Tingkat Pendidikan Educational Level	Negeri/Public		Swasta/Private		Jumlah/Total	
	2021/2022	2022/2023	2021/2022	2022/2023	2021/2022	2022/2023
(1)	(2)	(3)	(4)	(5)	(6)	(7)
Taman Kanak-Kanak (TK) ¹ /Kindergarten ¹
Raudatul Athfal (RA) ² Raudatul Athfal (RA) ²
Sekolah Dasar (SD) ^{1,3} Elementary Schools ^{1,3}
Madrasah Ibtidaiyah (MI) ² /Madrasah Ibtidaiyah (MI) ²
Sekolah Menengah Pertama (SMP) ^{1,3} Junior High Schools ^{1,3}
Madrasah Tsanawiyah (MTs) ² /Madrasah Tsanawiyah (MTs) ²
Sekolah Menengah Atas (SMA) ^{1,3} /Senior High Schools ^{1,3}
Sekolah Menengah Kejuruan (SMK) ^{1,3} Vocational High Schools ^{1,3}
Madrasah Aliyah (MA) ² Madrasah Aliyah (MA) ²

Catatan/Note: ³ Jumlah guru termasuk kepala sekolah dan guru/The total of teachers including headmaster and teacher.

Sumber/Source: ¹

Tabel 4.1.4
Table

Jumlah Murid Menurut Tingkat Pendidikan di Kecamatan Kei Besar, 2021/2022 dan 2022/2023
Number of Pupils by Educational Level in Kei Besar Subdistrict, 2021/2022 and 2022/2023

Tingkat Pendidikan Educational Level	Negeri/Public		Swasta/Private		Jumlah/Total	
	2021/2022	2022/2023	2021/2022	2022/2023	2021/2022	2022/2023
(1)	(2)	(3)	(4)	(5)	(6)	(7)
Taman Kanak-Kanak (TK) ¹ /Kindergarten ¹
Raudatul Athfal (RA) ² Raudatul Athfal (RA) ²
Sekolah Dasar (SD) ¹ Elementary Schools ¹
Madrasah Ibtidaiyah (MI) ² /Madrasah Ibtidaiyah (MI) ²
Sekolah Menengah Pertama (SMP) ¹ /Junior High Schools ¹
Madrasah Tsanawiyah (MTs) ² /Madrasah Tsanawiyah (MTs) ²
Sekolah Menengah Atas (SMA) ¹ /Senior High Schools ¹
Sekolah Menengah Kejuruan (SMK) ¹ Vocational High Schools ¹
Madrasah Aliyah (MA) ² Madrasah Aliyah (MA) ²

Catatan/Note: ...

Sumber/Source: ¹

4.2 KESEHATAN HEALTH

Tabel 4.2.1 Banyaknya Desa¹/Kelurahan yang Memiliki Sarana Kesehatan Menurut Jenis Sarana Kesehatan di Kecamatan Kei Besar, 2020–2022
Number of Villages¹/Kelurahan Health Facilities by Type of Health Facilities in Kei Besar Subdistrict, 2020–2022

Jenis Sarana Kesehatan Type of Health Facilities	2020 ²	2021 ²	2022 ³
(1)	(2)	(3)	(4)
Rumah Sakit <i>Hospital</i>
Rumah Sakit Bersalin <i>Maternity Hospital</i>
Poliklinik/Balai Pengobatan <i>Polyclinic</i>
Puskesmas Rawat Inap <i>Public Health Center with Inpatient Care</i>
Puskesmas Tanpa Rawat Inap <i>Public Health Center without Inpatient Care</i>
Apotek <i>Pharmacy</i>

Catatan/Note: ¹ Desa pada tabel ini termasuk Unit Permukiman Transmigrasi (UPT) yang masih dibina oleh kementerian terkait/
Villages in this table include Transmigration Settlement Unit which is still fostered by the relevant ministries.

Sumber/Source: ²

Tabel 4.2.2
Table

Banyaknya Warga Penderita Kekurangan Gizi Menurut Desa/Kelurahan di Kecamatan Kei Besar, 2021
Number of People with Malnutrition by Villages/Kelurahan in Kei Besar Subdistrict, 2021

Desa/Kelurahan Village/Kelurahan	2021
(1)	(2)
Ohoiwait	...
Ohoiel	...
Werka	...
Ler Ohoilim	...
Rahareng	...
Waur	...
Ngefuit	...
Waurtahait	...
Yamtel	...
Ohoinangan	...
Elat	...
Depur	...
Kei Besar	...

Catatan/Note: ...

Sumber/Source: ...

4.3 PERUMAHAN DAN LINGKUNGAN HOUSING AND ENVIRONMENT

Tabel 4.3.1 **Banyaknya Desa¹/Kelurahan Menurut Sumber Air Minum Sebagian Besar Keluarga di Kecamatan Kei Besar, 2020–2022**
Table **Number of Villages¹/Kelurahan by Drinking Water Source of Majority Family in Kei Besar Subdistrict, 2020–2022**

Sumber Air Minum Source of Drinking Water	2020 ²	2021 ²	2022 ³
(1)	(2)	(3)	(4)
Air Kemasan Bermerk/ <i>Branded Bottled Water</i>
Air Isi Ulang/ <i>Refil Water</i>
Leding Dengan Meteran/ <i>Metered Piped Water</i>	2	2	...
Leding Tanpa Meteran/ <i>Non Metered Piped Water</i>	1	1	...
Sumur Bor atau Pompa/ <i>Artesian Well or Pumped Water</i>
Sumur/ <i>Well</i>	1	1	...
Mata Air/ <i>Spring</i>	33	33	...
Sungai/Danau/Kolam/ Waduk/Situ/ Embung/Bendungan/ <i>River/Lake/Pond/ Reservoir/Dam</i>
Air Hujan/ <i>Rainwater</i>
Lainnya/ <i>Others</i>

Catatan/Note: ¹ Desa pada tabel ini termasuk Unit Permukiman Transmigrasi (UPT) yang masih dibina oleh kementerian terkait/
Villages in this table include Transmigration Settlement Unit which is still fostered by the relevant ministries.

Sumber/Source: ²

Tabel 4.3.2
Table

Banyaknya Keluarga Menurut Desa/Kelurahan dan Jenis Pengguna Listrik di Kecamatan Kei Besar, 2022
Number of Family by Villages/Kelurahan and Type of Electricity Consumer in Kei Besar Subdistrict, 2022

Desa/Kelurahan Village/Kelurahan	Pengguna Listrik Electricity Consumer			Bukan Pengguna Listrik Not Electricity Consumer
	PLN State Electricity Company	Non PLN Non-State Electricity Company	Jumlah Total	
(1)	(2)	(3)	(4)	(5)
Ohoiwait	115	-	115	10
Ohoiel	244	-	244	-
Werka	58	-	58	6
Ler Ohoilim	60	-	60	-
Rahareng	72	-	72	4
Waur	375	-	375	8
Ngefuit	33	-	33	-
Waurtahait	106	-	106	2
Yamtel	131	6	137	-
Ohoinangan	72	-	72	-
Elat	329	-	329	-
Depur	600	-	600	-
Ohoilim	225	-	225	-
Fako	114	-	114	3
Reyamru	125	2	127	-
Elralang	22	-	22	-
Kei Besar				

Catatan/Note: ...

Sumber/Source: Kantor Desa di Kecamatan Kei Besar

Tabel 4.3.3 **Banyaknya Desa¹/Kelurahan Menurut Sumber Penerangan Jalan Utama Desa/Kelurahan di Kecamatan Kei Besar, 2020–2022**
Number of Villages¹/Kelurahan by Source of Villages/Kelurahan's Main Street Illumination in Kei Besar Subdistrict, 2020–2022

Sumber Penerangan Jalan Utama Source of Main Street Illumination	2020 ²	2021 ²	2022 ³
(1)	(2)	(3)	(4)
Listrik Pemerintah/ <i>State Electricity</i>
Listrik Non Pemerintah/ <i>Non-State Electricity</i>
Non Listrik/ <i>Non-Electric</i>

Catatan/Note: ¹Desa pada tabel ini termasuk Unit Permukiman Transmigrasi (UPT) yang masih dibina oleh kementerian terkait/
Villages in this table include Transmigration Settlement Unit which is still fostered by the relevant ministries.

Sumber/Source: ²

Tabel
Table 4.3.4

Banyaknya Desa¹/Kelurahan Menurut Penggunaan Fasilitas Tempat Buang Air Besar Sebagian Besar Keluarga di Kecamatan Kei Besar, 2020–2022
Number of Villages¹/Kelurahan by Toilet Facility Used by Majority Family in Kei Besar Subdistrict, 2020–2022

Fasilitas Tempat Buang Air Besar <i>Toilet Facility</i>	2020 ²	2021 ²	2022 ³
(1)	(2)	(3)	(4)
Jamban/Toilet
Sendiri/Private
Bersama/Shared
Umum/Public
Bukan Jamban/Non-Toilet
Jumlah/Total

Catatan/Note: ¹Desa pada tabel ini termasuk Unit Permukiman Transmigrasi (UPT) yang masih dibina oleh kementerian terkait/
Villages in this table include Transmigration Settlement Unit which is still fostered by the relevant ministries.

Sumber/Source: ²

Tabel 4.3.5 Banyaknya Desa/Kelurahan Menurut Jenis Bahan Bakar untuk Memasak yang Digunakan Sebagian Besar Keluarga di Kecamatan Kei Besar, 2022
Table *Number of Villages/Kelurahan by Type of Cooking Fuel Used by Majority Family in Kei Besar Subdistrict, 2022*

Jenis Bahan Bakar untuk Memasak <i>Type of Cooking Fuel</i>	2022
(1)	(2)
Listrik/ <i>Electric</i>	...
Elpiji 5,5 kg/ <i>Blue Gas 5.5 kg-LPG</i>	...
Elpiji 12 kg/ <i>12 kg-LPG</i>	...
Elpiji 3 kg/ <i>3 kg-LPG</i>	...
Gas Kota/ <i>City Gas</i>	...
Biogas/ <i>Biogas</i>	...
Minyak Tanah/ <i>Kerosene</i>	...
Briket/ <i>Briquettes</i>	...
Arang/ <i>Charcoal</i>	...
Kayu Bakar/ <i>Firewood</i>	...
Lainnya/ <i>Others</i>	...
Jumlah/<i>Total</i>	...

Catatan/*Note*: ...

Sumber/*Source*: ...

4.4 AGAMA DAN SOSIAL LAINNYA RELIGION AND OTHER SOCIAL AFFAIRS

Tabel 4.4.1 Jumlah Tempat Peribadatan Menurut Desa/Kelurahan di Kecamatan Kei Besar, 2022
Table *Number of Worship Places by Villages/Kelurahan in Kei Besar Subdistrict, 2022*

Desa/Kelurahan Village/Kelurahan	Masjid Mosque	Mushola Pray Room	Gereja Protestan Protestant Church	Gereja Katholik Catholic Church	Pura Temple	Vihara
(1)	(2)	(3)	(4)	(5)	(6)	(7)
Ohoiwait	1	-	1	-	-	-
Ohoiel	-	-	1	1	-	-
Werka	-	-	1	-	-	-
Ler Ohoilim	1	-	1	-	-	-
Rahareng	1	-	-	1	-	-
Waur	-	-	-	1	-	-
Ngefuit	-	-	1	-	-	-
Waurtahait	-	-	1	-	-	-
Yamtel	-	-	1	-	-	-
Ohoingan	1	-	-	-	-	-
Elat	3	-	-	-	-	-
Depur	3	-	1	1	-	-
Ohoilim	-	-	-	1	-	-
Fako	-	-	1	-	-	-
Reyamru	-	-	-	1	-	-
Elralang	1	-	-	-	-	-
Kei Besar						

Catatan/Note: ...

Sumber/Source: Kantor Desa di Kecamatan Kei Besar

Tabel 4.4.2
Table

**Banyaknya Kejadian Bencana Alam Menurut Desa/
Kelurahan dan Jenis Bencana Alam di Kecamatan Kei
Besar, 2021**
*Number of Natural Disaster Events by Villages/Kelurahan
and Type of Natural Disaster in Kei Besar Subdistrict,
2021*

Desa/Kelurahan <i>Village/Kelurahan</i>	Gempa Bumi <i>Earthquake</i>	Tsunami <i>Tsunami</i>	Gunung Meletus <i>Volcanic Eruption</i>	Tanah Longsor <i>Landslide</i>
(1)	(2)	(3)	(4)	(5)
Ohoiwait
Ohoiel
Werka
Ler Ohoilim
Rahareng
Waur
Ngefuit
Waurtahait
Yamtel
Ohoinangan
Elat
Depur
Ohoilim
Fako
Reyamru
Elralang
Kei Besar

Lanjutan Tabel/*Continued Table* 4.4.2

Desa/Kelurahan Village/Kelurahan	Banjir Floods	Banjir Bandang Flash Floods	Kekeringan Drought	Kebakaran Hutan dan Lahan Forest and Land Fires
(1)	(6)	(7)	(8)	(9)
Ohoiwait
Ohoiel
Werka
Ler Ohoilim
Rahareng
Waur
Ngefuit
Waurtahait
Yamtel
Ohoinangan
Elat
Depur
Ohoilim
Fako
Reyamru
Elralang
Kei Besar

Lanjutan Tabel/*Continued Table* 4.4.2

Desa/Kelurahan Village/Kelurahan	Angin Puyuh/ Puting Beliung/ Topan Tornado/Typhoon	Gelombang Pasang Tidal Wave	Abrasi Abrasion
(1)	(10)	(11)	(12)
Ohoiwait
Ohoiel
Werka
Ler Ohoilim
Rahareng
Waur
Ngefuit
Waurtahait
Yamtel
Ohoinangan
Elat
Depur
Ohoilim
Fako
Reyamru
Elralang
Kei Besar

Catatan/Note: ...

Sumber/Source: ...

Tabel 4.4.3
Table

Banyaknya Korban Jiwa Akibat Bencana Alam Menurut Desa/Kelurahan dan Jenis Bencana Alam di Kecamatan Kei Besar, 2021
Number of Fatalities Due to Natural Disasters by Villages/ Kelurahan and Type of Natural Disaster in Kei Besar Subdistrict, 2021

Desa/Kelurahan <i>Village/Kelurahan</i>	Gempa Bumi <i>Earthquake</i>	Tsunami <i>Tsunami</i>	Gunung Meletus <i>Volcanic Eruption</i>	Tanah Longsor <i>Landslide</i>
(1)	(2)	(3)	(4)	(5)
Ohoiwait
Ohoiel
Werka
Ler Ohoilim
Rahareng
Waur
Ngefuit
Waurtahait
Yamtel
Ohoinangan
Elat
Depur
Ohoilim
Fako
Reyamru
Elralang
Kei Besar

Lanjutan Tabel/Continued Table 4.4.3

Desa/Kelurahan Village/Kelurahan	Banjir Floods	Banjir Bandang Flash Floods	Kekeringan Drought	Kebakaran Hutan dan Lahan Forest and Land Fires
(1)	(6)	(7)	(8)	(9)
Ohoiwait
Ohoiel
Werka
Ler Ohoilim
Rahareng
Waur
Ngefuit
Waurtahait
Yamtel
Ohoinangan
Elat
Depur
Ohoilim
Fako
Reyamru
Elralang
Kei Besar

Lanjutan Tabel/*Continued Table* 4.4.3

Desa/Kelurahan Village/Kelurahan	Angin Puyuh/ Puting Beliung/ Topan Tornado/Typhoon	Gelombang Pasang Tidal Wave	Abrasi Abrasion
(1)	(10)	(11)	(12)
Ohoiwait
Ohoiel
Werka
Ler Ohoilim
Rahareng
Waur
Ngefuit
Waurtahait
Yamtel
Ohoinangan
Elat
Depur
Ohoilim
Fako
Reyamru
Elralang
Kei Besar

Catatan/Note: ...

Sumber/Source: ...

Tabel 4.4.4
Table

Keberadaan Fasilitas/Upaya Antisipasi/Mitigasi Bencana Alam Menurut Desa/Kelurahan di Kecamatan Kei Besar, 2022
Existence of Facilities/Efforts for Anticipation/Mitigation of Natural Disasters by Villages/Kelurahan by Villages/Kelurahan in Kei Besar Subdistrict, 2022

Desa/Kelurahan <i>Village/Kelurahan</i>	Sistem Peringatan Dini Bencana Alam <i>Natural Disaster Early Warning System</i>	Sistem Peringatan Dini Khusus Tsunami <i>Tsunami Early Warning System</i>	Perlengkapan Keselamatan <i>Safety Equipment</i>
(1)	(2)	(3)	(4)
Ohoiwait
Ohoiel
Werka
Ler Ohoilim
Rahareng
Waur
Ngefuit
Waurtahait
Yamtel
Ohoinangan
Elat
Depur
Ohoilim
Fako
Reyamru
Elralang
Kei Besar

Lanjutan Tabel/*Continued Table 4.4.4*

Desa/Kelurahan <i>Village/Kelurahan</i>	Rambu-Rambu dan Jalur Evakuasi Bencana <i>Sign and Evacuation Route</i>	Pembuatan, Perawatan, atau Normalisasi: Sungai, Kanal, Tanggul, Parit, Drainase, Waduk, Pantai, dll <i>Manufacture, Maintenance, or Normalization: Rivers, Canals, Embankment, etc</i>
(1)	(5)	(6)
Ohoiwait
Ohoiel
Werka
Ler Ohoilim
Rahareng
Waur
Ngefuit
Waurtahait
Yamtel
Ohoingan
Elat
Depur
Ohoilim
Fako
Reyamru
Elralang
Kei Besar

Catatan/*Note*: ...Sumber/*Source*: ...

Tabel
Table 4.4.5

Banyaknya Desa/Kelurahan yang Memiliki Kelompok Kegiatan Olahraga Menurut Jenis Olahraga dan Ketersediaan Fasilitas/Lapangan Olahraga di Kecamatan Kei Besar, 2022
Number of Villages/Kelurahan Having Sport Activities Groups by Type of Sport and Availability of Sport Facilities/Fields in Kei Besar Subdistrict, 2022

Jenis Olahraga <i>Type of Sport</i>	Kondisi Fasilitas/Lapangan Olahraga <i>Condition of Sport Facilities/Fields</i>			Tidak Ada Fasilitas/ Lapangan Olahraga <i>No Sport Facilities/ Fields</i>
	Baik	Rusak Sedang	Rusak Parah	
(1)	(2)	(3)	(4)	(5)
Sepak Bola/ <i>Soccer</i>	5			
Bola Voli/ <i>Volley Ball</i>	4			
Bulu Tangkis/ <i>Badminton</i>	-	-	-	Tidak Ada
Bola Basket/ <i>Basket Ball</i>	-	-	-	Tidak Ada
Tenis Lapangan/ <i>Court Tennis</i>	-	-	-	Tidak Ada
Tenis Meja/ <i>Table Tennis</i>	1			
Futsal/ <i>Futsal</i>	4			
Renang/ <i>Swimming</i>	-	-	-	Tidak Ada
Bela Diri/ <i>Martial Arts</i>	-	-	-	Tidak Ada
Bilyard/ <i>Billiards</i>	3			
Fitnes, Aerobik, dll/ <i>Fitness, Aerobics, etc</i>				Tidak Ada
Lainnya/ <i>Others</i>				Tidak Ada

Catatan/Note: ...

Sumber/Source: Kantor Desa di Kecamatan Kei Besar

05

PERTANIAN AGRICULTURE

Daily
Farm Life



PENJELASAN TEKNIS

1. Tanaman pangan adalah segala jenis tanaman yang di dalamnya terdapat karbohidrat dan protein sebagai sumber energi manusia.
2. Data statistik perikanan merupakan data sekunder yang bersumber dari Dinas Perikanan dan Kelautan Kabupaten Maluku Tenggara.
3. Rumah Tangga Perikanan Tangkap adalah rumah tangga yang melakukan kegiatan penangkapan ikan/binatang air lainnya/tanaman air dengan tujuan sebagian seluruh hasilnya untuk dijual.

TECHNICAL NOTES

1. *Tanaman pangan adalah segala jenis tanaman yang di dalamnya terdapat karbohidrat dan protein sebagai sumber energi manusia.*
2. *Data statistik perikanan merupakan data sekunder yang bersumber dari Dinas Perikanan dan Kelautan Kabupaten Maluku Tenggara.*
3. *Rumah Tangga Perikanan Tangkap adalah rumah tangga yang melakukan kegiatan penangkapan ikan/binatang air lainnya/tanaman air dengan tujuan sebagian seluruh hasilnya untuk dijual.*

<https://malukutenggarakab.bps.go.id>

ULASAN

Sektor pertanian merupakan sektor ekonomi utama yang menunjang kehidupan masyarakat di Kecamatan Kei Besar, terutama pertanian palawija.

Luas areal pertanian padi palawija sebagai bahan makanan pokok adalah sebesar 65 ha (0,65 km²) saja. Produksi dari pertanian padi palawija yang paling dominan di Kecamatan Kei Besar adalah jagung sebesar 264 ton selama tahun 2021. Hal ini mencerminkan bahan makanan pokok sehari-hari penduduk Kecamatan Kei Besar (Tabel 5.1.1). Peternakan di Kecamatan Kei Besar seperti terlihat di Tabel 5.2.1.

DESCRIPTION

Agriculture is the main economic sector which builds the living of the people of Subdistrict of Kei Besar, especially primary food agriculture.

The agricultural areas used for primary food farm is 150 hectares (1,50km²) only. The major production of primary food farm in Kei Besar Subdistrict is corn and its kind in amount of 264 tons during the year of 2021. It is so as cassava and its kind is the daily main food of people in Kei Besar Subdistrict (Table 5.1.1). Animal livestock in Subdistrict of Kei Besar, as can be seen in Table 5.2.1.

Gambar 5.1 ...
Figures ...



Sumber/Source :

Gambar 5.2 ...
Figures ...



Sumber/Source :

Tabel 5.1
Table

Luas Panen Tanaman Sayuran dan Buah-buahan Semusim Menurut Jenis Tanaman di Kecamatan Kei Besar (ha), 2019–2022
Harvested Area of Seasonal Vegetables and Fruits by Kind of Plant in Kei Besar Subdistrict (ha), 2019–2022

Jenis Tanaman Kind of Plants	2019	2020	2021	2022 ^x
(1)	(2)	(3)	(4)	(5)
Sayuran/Vegetables:
Bawang Merah/Shallots
Cabai Besar/TW/Teropong Chili/Big Chili
Cabai Keiting Curly Chili
Cabai Rawit Chili/Cayenne Pepper
Kentang/Potato
Kubis/Cabbage
Tomat/Tomato
Bawang Putih/Garlic
Komoditas daerah
Komoditas daerah
...
Buah–buahan/Fruits:
Komoditas daerah
Komoditas daerah

Catatan/Note: ...

Sumber/Source:

Tabel 5.2
Table

Produksi Tanaman Sayuran dan Buah-buahan Semusim Menurut Jenis Tanaman di Kecamatan Kei Besar (kuintal), 2019–2022
Production of Seasonal Vegetables and Fruits by Kind of Plant in Kei Besar Subdistrict (quintal), 2019–2022

Jenis Tanaman <i>Kind of Plants</i>	2019	2020	2021	2022 ^x
(1)	(2)	(3)	(4)	(5)
Sayuran/Vegetables:
Bawang Merah/ <i>Shallots</i>
Cabai Besar/TW/Teropong <i>Chili/Big Chili</i>
Cabai Keiting <i>Curly Chili</i>
Cabai Rawit <i>Chili/Cayenne Pepper</i>
Kentang/ <i>Potato</i>
Kubis/ <i>Cabbage</i>
Tomat/ <i>Tomato</i>
Bawang Putih/ <i>Garlic</i>
Komoditas daerah
Komoditas daerah

Buah–buahan/Fruits:
Komoditas daerah
Komoditas daerah

Catatan/*Note*: ...

Sumber/*Source*:

Tabel
Table 5.3

Luas Panen Tanaman Biofarmaka Menurut Jenis Tanaman di Kecamatan Kei Besar (m²), 2019–2022
Harvested Area of Medicinal Plants by Kind of Plant in Kei Besar Subdistrict (m²), 2019–2022

Jenis Tanaman Kind of Plants	2019	2020	2021	2022 ^x
(1)	(2)	(3)	(4)	(5)
Jahe/ <i>Ginger</i>
Laos/ <i>Lengkuas/Galanga</i>
Kencur/ <i>East Indian Galangal</i>
Kunyit/ <i>Turmeric</i>
Komoditas daerah
Komoditas daerah

Catatan/Note: ...

Sumber/Source:

Tabel
Table 5.4

**Produksi Tanaman Biofarmaka Menurut Jenis Tanaman di
Kecamatan Kei Besar (kg), 2019–2022**
**Production of Medicinal Plants by Kind of Plant in Kei Besar
Subdistrict (kg), 2019–2022**

Jenis Tanaman Kind of Plants	2019	2020	2021	2022 ^x
(1)	(2)	(3)	(4)	(5)
Jahe/ <i>Ginger</i>
Laos/Lengkuas/ <i>Galanga</i>
Kencur/ <i>East Indian Galangal</i>
Kunyit/ <i>Turmeric</i>
Komoditas daerah
Komoditas daerah

Catatan/Note: ...

Sumber/Source:

Tabel 5.5
Table

Luas Panen Tanaman Hias Menurut Jenis Tanaman di Kecamatan Kei Besar (m²), 2019–2022
Harvested Area of Ornamental Plants by Kind of Plant in Kei Besar Subdistrict (m²), 2019–2022

Jenis Tanaman Kind of Plants	2019	2020	2021	2022 ^x
(1)	(2)	(3)	(4)	(5)
Anggrek Pot/Pot Orchid
Anggrek Potong/Cut Orchid
Krisan/Chrysantemum
Mawar/Rose
Sedap Malam/Tuberose
Komoditas daerah
Komoditas daerah				

Catatan/Note: ...

Sumber/Source:

Tabel 5.6
Table

**Produksi Tanaman Hias Menurut Jenis Tanaman di
Kecamatan Kei Besar (tangkai), 2019–2022**
**Production of Ornamental Plants by Kind of Plant in Kei
Besar Subdistrict (stalks), 2019–2022**

Jenis Tanaman <i>Kind of Plants</i>	2019	2020	2021	2022 ^x
(1)	(2)	(3)	(4)	(5)
Anggrek Pot/ <i>Pot Orchid</i>
Anggrek Potong/ <i>Cut Orchid</i>
Krisan/ <i>Chrysantemum</i>
Mawar/ <i>Rose</i>
Sedap Malam/ <i>Tuberose</i>
Komoditas daerah
Komoditas daerah				

Catatan/*Note*: ...

Sumber/*Source*:

Tabel 5.7
Table

Produksi Buah-Buahan dan Sayuran Tahunan Menurut Jenis Tanaman di Kecamatan Kei Besar (kuintal), 2019–2022

Production of Annual Fruits and Vegetables by Kind of Plant in Kei Besar Subdistrict (quintal), 2019–2022

Jenis Tanaman <i>Kind of Plants</i>	2019	2020	2021	2022 ^x
(1)	(2)	(3)	(4)	(5)
Buah–Buahan/Fruits:
Mangga/ <i>Mango</i>
Durian/ <i>Durian</i>
Jeruk Siam/ <i>Kepron/Orange/Tangerine</i>
Pisang/ <i>Banana</i>
Pepaya/ <i>Papaya</i>
Salak/ <i>Snakefruit</i>
Komoditas daerah
Komoditas daerah
Sayuran/Vegetables:
Komoditas daerah
Komoditas daerah

Catatan/Note: ...

Sumber/Source:

06

PARIWISATA, TRANSPORTASI, DAN KOMUNIKASI TOURISM, TRANSPORTATION, AND COMMUNICATION



PENJELASAN TEKNIS

1. Pengumpulan data industri besar dan sedang dilakukan melalui Survei Industri Besar dan Sedang yang dilaksanakan setiap tahun secara lengkap (sensus) sejak tahun 1975. Survei Industri Besar dan Sedang mencakup semua perusahaan industri yang mempunyai tenaga kerja 20 orang atau lebih dengan menggunakan kuesioner II A.

TECHNICAL NOTES

1. *Data collection of large and medium scale manufacturing is conducted through The Large and Medium Manufacturing Establishment Survey that has been done annually for all industries (census) since 1975. Large and Medium Manufacturing Establishment Survey covers all manufactures/industries with 20 workers or more by questionnaire II A.*

<https://malukutenggarakab.bps.go.id>

<https://malukutenggarakab.bps.go.id>

ULASAN

Sumber penerangan listrik PLN menjangkau semua Desa di Kecamatan Kei Besar (Tabel 6.1.1).

Di Kecamatan Kei Besar aktivitas pertambangan yang ada adalah penggalian bahan galian C yaitu penggalian pasir pantai (Tabel 6.2.1).

Sumber utama air minum masyarakat di Kecamatan Kei Besar adalah Mata Air Terlindung. (Tabel 6.2.2).

DESCRIPTION

Government electricity source to reach all Villages in Subdistrict of Kei Besar (Table 6.1.1).

Mining activities existing in Subdistrict of Kei Besar is Type C quarrying which is coastal sand (Table 6.2.1).

The main source of drinking water people the Subdistrict of Kei Besar is protected springs. (Table 6.2.2).

<https://malukutenggarakab.bps.go.id>

Gambar 6.1 ...
Figures ...



Gambar 6.1

Sumber/Source :

Gambar 6.2 ...
Figures ...



Sumber/Source :

6.1 PARIWISATA TOURISM

Tabel 6.1.1 Jumlah Sarana Akomodasi Menurut Desa/Kelurahan dan Jenis Akomodasi di Kecamatan Kei Besar, 2022
Table Number of Accomodation Facilities by Villages/Kelurahan and Type of Accomodation in Kei Besar Subdistrict, 2022

Desa/Kelurahan Village/Kelurahan	Hotel Hotel	Penginapan Inn
(1)	(2)	(3)
Ohoiwait
Ohoiel
Werka
Ler Ohoilim
Rahareng
Waur
Ngefuit
Waurtahait
Yamtel
Ohoinangan
Elat	...	1
Depur	...	1
Ohoilim
Fako
Reyamru
Kei Besar

Catatan/Note: ...

Sumber/Source: ...

6.2 TRANSPORTASI TRANSPORTATION

Tabel 6.2.1 Prasarana dan Sarana Transportasi Antar Desa/Kelurahan Menurut Desa/Kelurahan di Kecamatan Kei Besar, 2022
Inter-Villages/Kelurahan Transportation Infrastructure and Facilities by Villages/Kelurahan in Kei Besar Subdistrict, 2022

Desa/Kelurahan <i>Village/Kelurahan</i>	Jenis Prasarana Transportasi <i>Type of Transportation Infrastructure</i>	Keberadaan Angkutan Umum <i>Availability of Public Transportation</i>
(1)	(2)	(3)
Ohoiwait	Darat	Ada, tanpa trayek tetap
Ohoiel	Darat	Ada, tanpa trayek tetap
Werka	Darat	Ada, tanpa trayek tetap
Ler Ohoilim	Darat	Ada, tanpa trayek tetap
Rahareng	Darat	Ada, tanpa trayek tetap
Waur	Darat	Ada, tanpa trayek tetap
Ngefuit	Darat	Ada, tanpa trayek tetap
Waurtahait	Darat	Ada, tanpa trayek tetap
Yamtel	Darat	Ada, tanpa trayek tetap
Ohoinangan	Darat	Ada, tanpa trayek tetap
Elat	Darat	Ada, tanpa trayek tetap
Depur	Darat	Ada, tanpa trayek tetap
Ohoilim	Darat	Ada, dengan trayek tetap
Fako	Darat	Ada, dengan trayek tetap
Reyamru	Darat	Ada, dengan trayek tetap
Elralang	Darat	Ada, tanpa trayek tetap

Lanjutan Tabel/*Continued Table 6.2.1*

Desa/Kelurahan Village/Kelurahan	Jenis Permukaan Jalan Darat Terluas Type of The Widest Road Surface	Dapat Dilalui Kendaraan Bermotor Roda 4 atau Lebih Passable by Vehicle with 4 or more Wheels
(1)	(4)	(5)
Ohoiwait	Aspal	...
Ohoiel	Aspal	...
Werka	Aspal	...
Ler Ohoilim	Aspal	...
Rahareng	Aspal	...
Waur	Aspal	...
Ngefuit	Aspal	...
Waurtahait	Aspal	...
Yamtel	Aspal	...
Ohoinangan	Aspal	...
Elat	Aspal	...
Depur	Aspal	...
Ohoilim	Aspal	...
Fako	Aspal	...
Reyamru	Aspal	...
Elralang	Aspal	...

Catatan/*Note*: ...Sumber/*Source*: ...

6.3 KOMUNIKASI COMMUNICATION

Tabel 6.2.2 Keberadaan Kantor Pos/Pos Pembantu/Rumah Pos, Pos Keliling, dan Perusahaan/Agen Jasa Ekspedisi Swasta Menurut Desa/Kelurahan di Kecamatan Kei Besar, 2022
Number of Post Office/Subsidiary of Post Office, Mobile Portal Service, Private Expedition Service Company by Villages/Kelurahan in Kei Besar Subdistrict, 2022

Desa/Kelurahan <i>Village/Kelurahan</i>	Kantor Pos/Pos Pembantu/Rumah Pos <i>Post Office/Subsidiary of Post Office</i>	Pos Keliling <i>Mobile Portal Service</i>	Perusahaan/Agen Jasa Ekspedisi Swasta <i>Private Expedition Service Company</i>
(1)	(2)	(3)	(4)
Ohoiwait
Ohoiel
Werka
Ler Ohoilim
Rahareng
Waur
Ngefuit
Waurtahait
Yamtel
Ohoinangan
Elat
Depur
Ohoilim
Fako
Reyamru
Kei Besar

Catatan/Note: ...

Sumber/Source: ...

Tabel 6.3.1 Jumlah Menara Telepon seluler dan Operator Layanan Komunikasi Telepon Seluler Menurut Desa/Kelurahan di Kecamatan Kei Besar, 2022
Number of Base Transceiver Station (BTS) and Cellular Phone Communication Service Operators by Villages/ Kelurahan in Kei Besar Subdistrict, 2022

Desa/Kelurahan Village/Kelurahan	Jumlah Menara Telepon seluler Number of Base Transceiver Station (BTS)	Jumlah Operator Layanan Komunikasi Telepon Seluler Cellular Phone Communication Service Operators
(1)	(2)	(3)
Ohoiwait
Ohoiel
Werka
Ler Ohoilim
Rahareng
Waur
Ngefuit
Waurtahait
Yamtel
Ohoingan
Elat
Depur
Ohoilim
Fako
Reyamru
Kei Besar

Catatan/Note: ...

Sumber/Source: ...

Tabel
Table 6.3.2

Kekuatan Sinyal Telepon Seluler dan Jenis Sinyal Internet Telepon Seluler Menurut Desa/Kelurahan di Kecamatan Kei Besar, 2022
The Strenght of Cellular Phone Signal by Villages/Kelurahan in Kei Besar Subdistrict, 2022

Desa/Kelurahan Village/Kelurahan	Kekuatan Sinyal Telepon Seluler The Strenght of Cellular Phone Signal	Jenis Sinyal Internet Telepon Seluler Type of Cellular Phone Signal
(1)	(2)	(3)
Ohoiwait	Sangat Kuat	...
Ohoiel	Kuat	...
Werka	Lemah	...
Ler Ohoilim	Lemah	...
Rahareng	Kuat	...
Waur	Sangat Kuat	...
Ngefuit	Tidak Ada Sinyal	...
Waurtahait	Tidak Ada Sinyal	...
Yamtel	Tidak Ada Sinyal	...
Ohoinangan	Tidak Ada Sinyal	...
Elat	Kuat	...
Depur	Kuat	...
Ohoilim	Lemah	...
Fako	Tidak Ada Sinyal	...
Reyamru	Lemah	...
Kei Besar	Kuat	...

Catatan/Note: ...

Sumber/Source: ...

07

**PERBANKAN, KOPERASI, DAN
PERDAGANGAN**
***BANKING, COOPERATIVE, AND
TRADE***



PENJELASAN TEKNIS

1. Perdagangan adalah konsep ekonomi dasar yang melibatkan pertukaran barang dan jasa dari satu orang ke orang yang lain dengan alat tukar berupa uang.
2. Keuangan merupakan ilmu dan seni dalam mengelola uang yang mempengaruhi kehidupan setiap orang dan setiap organisasi. Keuangan berhubungan dengan proses, lembaga, pasar dan instrument yang terlibat dalam transfer uang baik antara individu maupun antara bisnis dan pemerintah.
3. Harga adalah suatu nilai tukar yang bias disamakan dengan uang atau barang lain untuk manfaat yang diperoleh dari suatu barang atau jasa bagi seseorang atau kelompok pada waktu tertentu dan tempat tertentu. Istilah harga digunakan untuk memberikan nilai finansial pada suatu produk barang atau jasa.

TECHNICAL NOTES

1. *Trading is a basic economic concept that involves the transfer of the ownership of goods or services from one person or entity to another, in exchange for money goods or services.*
2. *Finance is the science and art of managing money that affects the lives of every person and every organization. Finance relates to processes, institutions, markets, and instruments involved in transferring of money between individuals and between business and government.*
3. *Price is a value that will purchase a finite quantity, weight or other measure of a good or service in general terms. Price is a component of an exchange or transaction that takes place between two parties and refers to what must be given up by one party (buyer) in order to obtain something offered by another party (seller).*

<https://malukutenggarakab.bps.go.id>

ULASAN

Pada tahun 2021 di Kecamatan Kei Besar terdapat 234 toko/kios yang tersebar di semua Desa di Kecamatan Kei Besar (Tabel 7.1).

DESCRIPTION

In year 2021, There are 234 stores/shops in spread in all Villages in Subdistrict of Kei Besar (Table 7.1).

<https://malukutenggarakab.bps.go.id>

Gambar 7.1 ...
Figures ...



Sumber/Source :

Gambar 7.2 ...
Figures ...



Sumber/Source :

Tabel 7.1
Table

Banyaknya Sarana Lembaga Keuangan Bank Menurut Desa/Kelurahan dan Jenis Bank di Kecamatan Kei Besar, 2022
Number of Bank by Villages/Kelurahan and Type of Bank in Kei Besar Subdistrict, 2022

Desa/Kelurahan Village/Kelurahan	Bank Umum Pemerintah Government Bank	Bank Umum Swasta Private Bank	Bank Perkreditan Rakyat (BPR) Rural Bank
(1)	(2)	(3)	(4)
Ohoiwait
Ohoiel
Werka
Ler Ohoilim
Rahareng
Waur
Ngefuit
Waurtahait
Yamtel
Ohoingan
Elat
Depur	3
Ohoilim
Fako
Reyamru
Kei Besar

Catatan/Note: ...

Sumber/Source: ...

Tabel 7.2
Table

**Banyaknya Koperasi Aktif Menurut Menurut Desa/
Kelurahan dan Jenis Koperasi di Kecamatan Kei Besar,
2022**
*Number of Cooperative by Villages/Kelurahan and Type of
Cooperative in Kei Besar Subdistrict, 2022*

Desa/Kelurahan <i>Village/Kelurahan</i>	Koperasi Unit Desa (KUD) <i>Village Cooperative Unit</i>	Koperasi Industri Kecil dan Kerajinan Rakyat (Kopinkra) <i>Small Industry and Citizen Handicraft Cooperative</i>
(1)	(2)	(3)
Ohoiwait
Ohoiel
Werka
Ler Ohoilim
Rahareng
Waur
Ngefuit
Waurtahait
Yamtel
Ohoinangan
Elat
Depur
Ohoilim
Fako	1	...
Reyamru
Kei Besar

Lanjutan Tabel/Continued Table 7.2

Desa/Kelurahan Village/Kelurahan	Koperasi Simpan Pinjam (Kospin) Savings and Loan Cooperative	Koperasi Lainnya Other Cooperative
(1)	(4)	(5)
Ohoiwait
Ohoiel
Werka
Ler Ohoilim
Rahareng
Waur
Ngefuit
Waurtahait
Yamtel
Ohoinangan
Elat
Depur
Ohoilim
Fako
Reyamru
Kei Besar

Catatan/Note: ...

Sumber/Source: ...

Tabel 7.3
Table

Banyaknya Sarana Perdagangan Menurut Desa/Kelurahan dan Jenis Sarana Perdagangan di Kecamatan Kei Besar, 2022
Number of Trade Facilities by Villages/Kelurahan and Type of Trade Facilities in Kei Besar Subdistrict, 2022

Desa/Kelurahan <i>Village/Kelurahan</i>	Kelompok Pertokoan <i>Shopping Complexs</i>	Pasar dengan Bangunan Permanen <i>Markets in Permanent Building</i>	Pasar dengan Bangunan Semi Permanen <i>Market in Semi Permanent Building</i>
(1)	(2)	(3)	(4)
Ohoiwait
Ohoiel
Werka
Ler Ohoilim
Rahareng
Waur
Ngefuit
Waurtahait
Yamtel
Ohoinangan
Elat
Depur
Ohoilim
Fako
Reyamru
Kei Besar

Lanjutan Tabel/Continued Table 7.3

Desa/Kelurahan Village/Kelurahan	Pasar tanpa Bangunan Market without Permanent Building	Mini Market/ Swalayan/ Supermarket Mini Market/Swalayan/ Supermarket	Restoran/ Rumah Makan Restaurant/ Food Stall
(1)	(5)	(6)	(7)
Ohoiwait
Ohoiel
Werka
Ler Ohoilim
Rahareng
Waur
Ngefuit
Waurtahait
Yamtel
Ohoingan
Elat
Depur
Ohoilim
Fako
Reyamru
Kei Besar

Catatan/Note: ...

Sumber/Source: ...

ST 2023
SENSUS PERTANIAN

BerAKHLAK
Berorientasi Pelayanan Akuntabel Kompeten
Harmonis Loyal Adaptif Kolaboratif

**DATA
MENCERDASKAN
BANGSA**
Enlighten The Nation

<https://malukutenggarakab.bps.go.id>



**BADAN PUSAT STATISTIK
KABUPATEN MALUKU TENGGARA**
BPS - Statistics of Maluku Tenggara Regency

Jl. Soekarno Hatta, Kel. Ohojjang Watdek,
Kei Kecil, Kabupaten Maluku Tenggara
Telp: (0916) 21348
Website: malukutenggarakab.bps.go.id
Email: bps8102@bps.go.id

ISSN