

KATALOG BPS : 1102001.3523130

# KECAMATAN TUBAN DALAM ANGKA 2021



**BADAN PUSAT STATISTIK**

**KABUPATEN TUBAN**



KECAMATAN  
TUBAN DALAM ANGKA

2021

<https://tubankab.go.id>

# **Kecamatan Tuban Dalam Angka 2021**

**ISBN** : 978-602-70762-5-9

**Nomor Publikasi**: 53180.2109

**Katalog** : 1102001.3523130

**Ukuran Buku**: 14,8 x 21 cm

**Jumlah Halaman**: xii + 110 halaman

**Naskah:**

Badan Pusat Statistik Kabupaten Tuban

**Gambar Kulit:**

Badan Pusat Statistik Kabupaten Tuban

**Ilustrasi Cover:**

Abstrak

**Diterbitkan Oleh:**

©Badan Pusat Statistik Kabupaten Tuban

**Dicetak Oleh:**

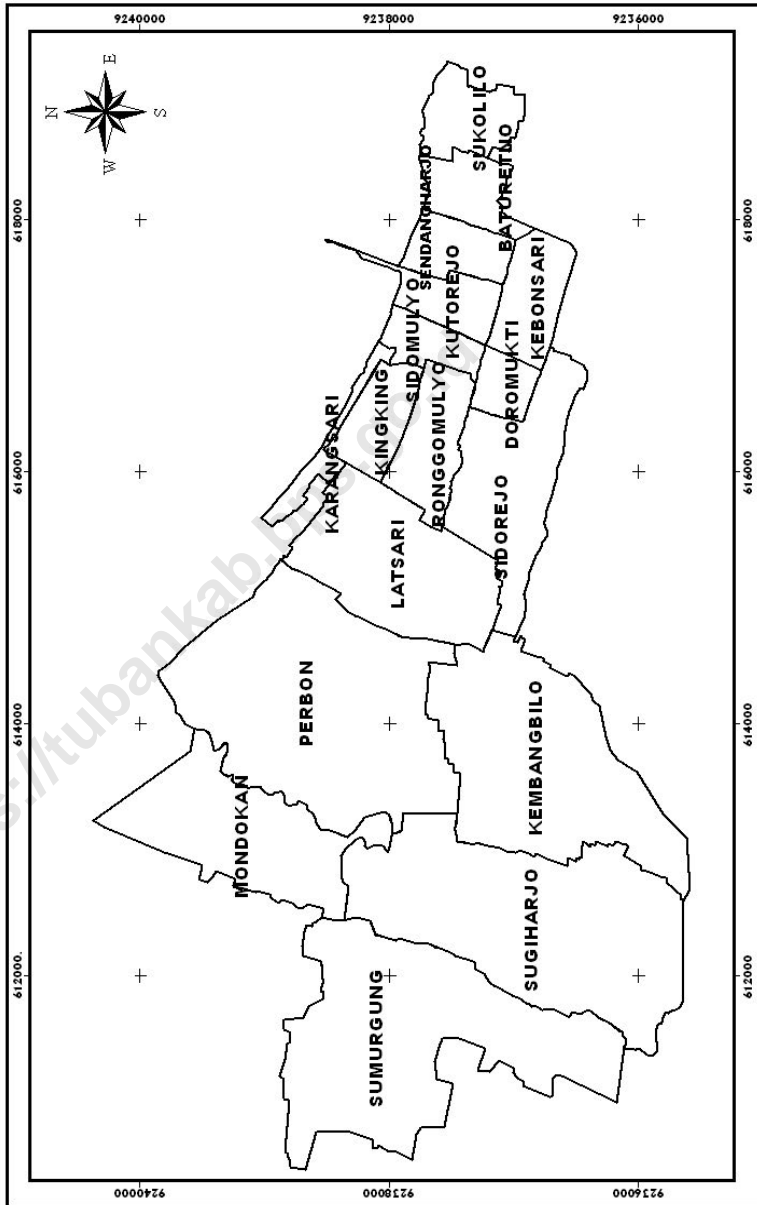
Badan Pusat Statistik Kabupaten Tuban

**Dilarang mengumumkan, mendistribusikan, mengomunikasikan, dan/atau mengandakan sebagian atau seluruh isi buku ini untuk tujuan komersial tanpa izin tertulis dari Badan Pusat Statistik Kabupaten Tuban**

## TIM PENYUSUN

Penanggung Jawab	:	Eko Mardiana, SE
Koordinator Teknis	:	Yudhi Prasetyono, S.Si, MM
Penyusun Naskah	:	Bintoro Putro
Tata Letak	:	Bintoro Putro
Pengolah Data	:	Bintoro Putro
Gambar Kulit	:	Bintoro Putro
Infografis	:	Bintoro Putro
Penyuting	:	Bintoro Putro Umdatul Ummah, SE

# KECAMATAN TUBAN, KABUPATEN TUBAN



## KATA PENGANTAR

Assalamu'alaikum Wr.Wb.

Alhamdulillah, dengan rahmat Tuhan Yang Maha Esa **Buku Kecamatan Tuban Dalam Angka Tahun 2021** dapat diterbitkan.

Adapun data yang tercantum, kami sajikan dalam bentuk tabel-tabel yang bersumber dari Dinas Instansi dan Pemerintah Desa serta pihak lain dalam wilayah Kecamatan Tuban.

Penyusunan buku ini masih terdapat banyak kekurangan oleh sebab itu kami mohon kritik, saran dan masukan guna penyempurnaan penerbitan berikutnya.

Kepada Bapak Camat kami sampaikan banyak terima kasih sehingga buku Kecamatan Tuban Dalam Angka Tahun 2021 dapat terbit, dan juga kepada Dinas Instansi dan Kepala Desa serta pihak lain di Wilayah Kecamatan Tuban kami ucapkan terima kasih yang sebesar-besarnya.

Akhir kata, semoga buku ini dapat berguna dan bermanfaat bagi para pemakainya.

Wassalamu'alaikum Wr.Wb.

Tuban, September 2021  
Kepala BPS Kabupaten Tuban



**EKO MARDIANA,SE**

## DAFTAR ISI

	Halaman
Tim Penyusun.....	iii
Peta Wilayah Kecamatan Tuban.....	iv
Kata Pengantar.....	v
Daftar Isi.....	vii
Daftar Tabel.....	viii
Penjelasan Umum.....	xi
<b>Bab</b>	
I    GEOGRAFI	1
Grafik 1	2
II   SOSIAL	11
Grafik 2	12
III  PERTANIAN	79
Grafik 3	80
IV  PARIWISATA	104
Grafik 4	105

## DAFTAR TABEL

Tabel	Hal
<b>1. GEOGRAFI</b>	
1.1.1 Luas Wilayah Menurut Kelurahan/Desa di Kecamatan Tuban, 2020.....	3
1.1.2 Posisi Kantor Kelurahan/ Desa dilihat dari garis lintang dan Ketinggian diatas Air Laut di Kecamatan Tuban, 2020.....	4
1.1.3 Jarak Tempuh (Km) dari Kantor Kelurahan/Desa ke Kantor Kecamatan, Bupati dan Kantor Bupati lain di Kecamatan Tuban, 2020	5
1.1.4 Letak Geografis Kecamatan Tuban.....	6
1.1.5 Luas Tanah Sawah (Ha) Menurut Kelurahan/ Desa dan Jenis Pengairan di Kecamatan Tuban, 2020.....	7
1.1.6 Luas Tanah Kering Menurut Kelurahan/Desa dan Jenis Penggunaan Tanah ( Ha ) di Kecamatan Tuban, 2020.....	8
1.1.7 Luas Lahan Sawah (Ha) dan Kering menurut Kelurahan/ Desa di Kecamatan Tuban, 2020.....	9
<b>2. SOSIAL</b>	
2.1.1 Jumlah KK Pengguna Listrik Menurut Sumbernya.....	13
2.1.2 Keberadaan Penerangan Jalan Utama Menurut Sumbernya.....	14
2.1.3 Jenis Bahan Bakar Memasak sebagian besar Keluarga.....	15
2.1.4 Sumber Air Minum sebagian besar Keluarga.....	16
2.1.5 Penggunaan Fasilitas Tempat BAB.....	17
2.2.1 Jumlah Fasilitas Sekolah Menurut Desa/Kelurahan dan Tingkat Pendidikan, (2018)-(2020).....	18
2.2.2 Jumlah Sekolah, murid, guru TK/ RA dan rasio murid terhadap guru di wilayah Kecamatan Tuban (2020).....	21
2.2.3 Jumlah Sekolah, murid, guru SD/ MI dan rasio murid terhadap guru di wilayah Kecamatan Tuban (2020).....	22
2.2.4 Jumlah Sekolah, murid, guru SMP/ MTs dan rasio murid terhadap guru di wilayah Kecamatan Tuban (2020).....	23
2.2.5 Jumlah Sekolah, murid, guru SMA/ MA dan rasio murid terhadap guru di wilayah Kecamatan Tuban (2020).....	24
2.2.6 Jumlah Sekolah, murid, guru SMK dan rasio murid terhadap guru di wilayah Kecamatan Tuban (2020).....	25
2.2.7 Jumlah SD Negeri/Swasta Menurut Desa/Kelurahan Th.2020.....	26
2.2.8 Jumlah MI Negeri/Swasta Menurut Desa/Kelurahan Th.2020.....	27
2.2.9 Jumlah SMP Negeri/Swasta Menurut Desa/Kelurahan Th.2020.....	28
2.2.10 Jumlah MTs Negeri/Swasta Menurut Desa/Kelurahan Th.2020.....	29
2.2.11 Jumlah SMA Negeri/Swasta Menurut Desa/Kelurahan Th.2020.....	30
2.2.12 Jumlah MA Negeri/Swasta Menurut Desa/Kelurahan Th.2020.....	31
2.2.13 Jumlah SMK Negeri/Swasta Menurut Desa/Kelurahan Th.2020.....	32



2.2.14	Jumlah Akademi/PT Negeri/Swasta Menurut Desa/Kel. Th.2020.....	33
2.2.15	Kemudahan Mencapai sarana Pendidikan terdekat.....	34
<b>2.3.1</b>	Jumlah Sarana Kesehatan Menurut Kelurahan/Desa, (2014)-(2020)..	36
2.3.2	Kemudahan Mencapai Sarana Kesehatan terdekat.....	39
2.3.3	Jumlah Tenaga Kesehatan Menurut Kelurahan/Desa, (2020).....	41
2.3.4	Jumlah Rumah Sakit Umum, dan Puskesmas Menurut Kelurahan/Desa, (2018)-(2020).....	42
2.3.5	Jumlah Penderita Penyakit Menurut Jenisnya di Kec.Tuban Th. 2020	44
2.3.6	Jumlah Penderita Gizi Buruk di Kecamatan Tuban, 2019 dan 2020...	46
<b>2.4.1</b>	Jumlah Kejadian Bencana Alam di Kecamatan Tuban Th.2020.....	47
2.4.2	Jumlah Korban Jiwa Bencana Alam di Kecamatan Tuban Th. 2020...	49
2.4.3	Keberadaan Fasilitas/Mitigasi Bencana Alam di Kec. Tuban Th. 2020	51
<b>2.5.1</b>	Jumlah Nikah, Talak, Cerai dan Rujuk menurut Desa/ Kelurahan di Kecamatan Tuban, 2020.....	52
2.5.2	Jumlah Nikah menurut Kelurahan/ Desa dan tempat dilangsungkan Pernikahan di Kecamatan Tuban, 2020.....	53
2.5.3	Jumlah Nikah,Talak,Cerai dan Rujuk menurut Bulan di Kecamatan Tuban, 2020.....	54
2.5.4	Jumlah Tempat Peribadatan menurut agama per Desa/Kelurahan di Kecamatan Tuban Tahun 2020.....	55
<b>2.6.1</b>	Jumlah Dusun, RW dan RT di wilayah Kecamatan Tuban Th. 2020...	56
2.6.2	Jumlah Aparatur Desa di wilayah Kecamatan Tuban Th. 2020.....	57
2.6.3	Jumlah Aparatur Kelurahan di wilayah Kecamatan Tuban Th. 2020...	59
2.6.4	Jumlah Kader Pembantu di wilayah Kecamatan Tuban Th. 2020.....	61
2.6.5	Jumlah Penduduk menurut Kelompok Umur di Kec. Tuban Th. 2020..	62
2.6.6	Jumlah KK dan Penduduk menurut Gender di wil.Kec.Tuban Th. 2020.....	63
2.6.7	Penduduk, Laju Pertumbuhan per Tahun, Distribusi Persentase, Penduduk menurut Desa/Kelurahan di Kecamatan Tuban Th. 2020.	64
2.6.8	Jumlah Penduduk, Luas Wilayah dan Kepadatan di wilayah Kecamatan Tuban Tahun 2020.....	65
2.6.9	Sex Rasio Penduduk per Desa/Kelurahan di Kecamatan Tuban Tahun 2020.....	66
2.6.10	Jumlah penduduk per Desa/Kelurahan menurut Jenis Pekerjaan di wilayah Kecamatan Tuban 2020.....	67
<b>2.7.1</b>	Banyaknya Sarana dan Prasarana Ekonomi Menurut Desa/Kelurahan di Kecamatan Tuban, 2020.....	71
2.7.2	Banyaknya Sarana Lembaga Keuangan Menurut Desa/ Kelurahan di Kecamatan Tuban, 2020.....	73
2.7.3	Banyaknya Koperasi yang masih aktif Menurut Desa/ Kelurahan di Kec. Tuban, 2020.....	74

2.8.1	Jumlah Menara dan Operator Layanan Komunikasi Telepon Seluler serta kondisi Sinyal Menurut Desa/Kelurahan di Kec. Tuban 2020.....	75
2.8.2	Banyaknya Desa/Kelurahan yang Memiliki Lapangan Olah Raga Menurut Kondisinya di Kec. Tuban, 2020.....	76
2.8.3	Sarana Transportasi Antar Desa/Kelurahan di Kec. Tuban, 2020.....	77
2.8.4	Kondisi Jalan Darat Antar Desa/Kelurahan di Kec. Tuban, 2020.....	78
2.8.5	Keberadaan Kantor Pos/Pos Pembantu/Rumah Pos Dan Perush/Agen Jasa Exspedisi Menurut Desa/Kelurahan di Kec. Tuban, 2020.....	79
<b>3. PERTANIAN</b>		
3.1.1	Luas Panen Tanaman Sayuran Menurut Desa dan Jenis Tanaman (ha), 2019 dan 2020.....	83
3.1.2	Produksi Tanaman Sayuran Menurut Desa dan Jenis Tanaman (Kw), 2019 dan 2020.....	86
3.1.3	Luas Panen Tanaman Sayuran Menurut Jenis Tanaman (ha),(2017)-(2020).....	89
3.1.4	Produksi Tanaman Sayuran Menurut Jenis Tanaman (Kw),(2017)-(2020).....	90
3.1.5	Luas Panen Tanaman Biofarmaka Menurut Kelurahan/ Desa dan Jenis Tanaman (m <sup>2</sup> ),(2019)-(2020).....	91
3.1.6	Luas Panen Tanaman Biofarmaka Menurut Jenis Tanaman (m <sup>2</sup> ),(2017)-(2020).....	93
3.1.7	Produksi Tanaman Biofarmaka, Jenis Tanaman (kg), (2017)-(2020)..	94
3.1.8	Luas PanenTanaman Hias Menurut Kelurahan/ Desa dan Jenis Tanaman (m <sup>2</sup> ),(2019)-(2020).....	95
3.1.9	Produksi Tanaman Hias Menurut Kelurahan/Desa dan Jenis Tanaman (tangkai), (2019)-(2020).....	96
3.1.10	Luas Panen Tanaman Hias Menurut Jenis Tanaman (m <sup>2</sup> ), (2017)-(2020)	97
3.1.11	Produksi Tanaman Hias menurut Jenis Tanaman (tangkai), (2017)-(2020).....	98
3.1.12	Produksi Buah-Buahan Tahunan per Kelurahan/Desa dan Jenis Tanaman (Ton), (2019) dan (2020).....	99
3.1.13	Produksi Buah-Buahan dan Sayuran Tahunan Menurut Jenis Tanaman (ton), (2017)-(2020).....	101
3.1.14	Luas Areal Tanaman Perkebunan Menurut Kelurahan/ Desa dan Jenis Tanaman (ha), (2019) dan (2020).....	102
3.1.15	Produksi Perkebunan Menurut Kelurahan/Desa dan Jenis Tanaman (ton), (2019) dan (2020).....	103
3.1.16	Luas Panen, Produksi Padi dan Palawija di Kec. Tuban Tahun 2019, 2020.....	104
3.1.17	Populasi Ternak Besar, Kecil, Unggas, dan Aneka Ternak di Kec. Tuban (2019) dan (2020).....	105

#### 4. PARIWISATA

4.1.1	Jumlah Rumah Makan/Restoran Menurut Kelurahan/Desa, (2017)-(2020).....	106
4.1.2	Jumlah Hotel menurut Kelurahan/Desa, (2017)-(2020).....	107

<https://tubankab.bps.go.id>

## PENJELASAN UMUM

Tanda, satuan dan lain-lainnya yang digunakan dalam publikasi ini adalah:

### 1. TANDA-TANDA/ *SYMBOLS*

Data tidak tersedia.....	: ...
Tidak ada atau nol.....	: -
Data dapat diabaikan.....	: 0
Tanda desimal.....	: .
Data tidak dapat ditampilkan .....	: NA

### 2. SATUAN/*UNITS*

Barel.....	: 158,99 liter
Hektar (ha).....	: 10 000 m <sup>2</sup>
Knot .....	: 1,8523 km/jam
Kuintal.....	: 100 kg
Liter (untuk beras) .....	: 0,80 kg
Ons.....	: 28,31 gram
Ton.....	: 1 000 kg

Satuan lain : buah, dus, butir, helai/ lembar, kaleng, batang, pulsa, ton kilometer (ton-km), jam, menit, persen(%).

Perbedaan angka dibelakang koma disebabkan oleh pembulatan angka.

<https://tubankab.bps.go.id>



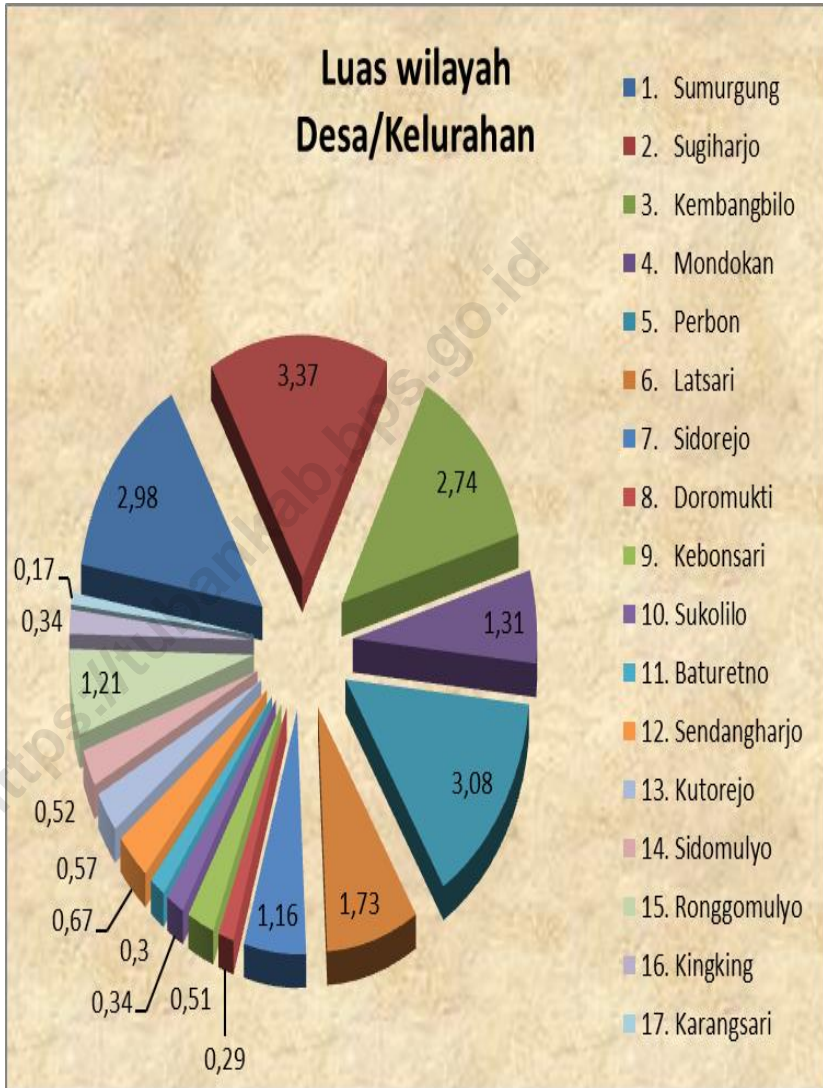
<https://tubankab.bps.go.id>

# BAB I

# GEOGRAFIS

**Grafik.I**

**Tabel 1.1.1**



Tabel 1.1.1 Luas Wilayah Menurut Kelurahan/Desa di Kecamatan Tuban, 2020

*Table Area According to Village / Village in Tuban Subdistrict, 2020*

Kelurahan/Desa <i>Kelurahan/Village</i>	Luas (km <sup>2</sup> ) <i>Total Area (square.km)</i>	Persentase terhadap Luas Kecamatan <i>Percentage to Sub District's Area</i>
(1)	(2)	(3)
1. Sumurgung	2,98	14,00
2. Sugiharjo	3,37	15,83
3. Kembangbilo	2,74	12,87
4. Mondokan	1,31	6,15
5. Perbon	3,08	14,47
6. Latsari	1,73	8,13
7. Sidorejo	1,16	5,45
8. Doromukti	0,29	1,36
9. Kebonsari	0,51	2,40
10. Sukolilo	0,34	1,60
11. Baturetno	0,3	1,41
12. Sendangharjo	0,67	3,15
13. Kutorejo	0,57	2,68
14. Sidomulyo	0,52	2,44
15. Ronggomulyo	1,21	5,68
16. Kingking	0,34	1,60
17. Karang Sari	0,17	0,80
<b>Kecamatan Tuban</b>	<b>21,29</b>	<b>100,00</b>

*Sumber : Potensi Desa 2020*

*Source : Village Potensial 2020*



## GEOGRAFIS dan IKLIM

**Tabel 1.1.2** Posisi Kantor Kelurahan/ Desa dilihat dari garis lintang dan Ketinggian diatas Air Laut di Kecamatan Tuban, 2020

*Table Urban Village Office Position is seen from the Latitude and height above sea water in Tuban Subdistrict, 2020*

Kelurahan/Desa <i>Kelurahan/Village</i>	Lintang Selatan/ <i>South Latitude</i>	Bujur Timur/ <i>East Longitude</i>	Ketinggian (meter) <i>Height (meters)</i>
(1)	(2)	(3)	(4)
1. Sumurgung	-6,9009	112,0096	11
2. Sugiharjo	-6,9017	112,0159	20
3. Kembangbilo	-6,9012	112,0293	13
4. Mondokan	-6,8837	112,0237	9
5. Perbon	-6,8850	112,0383	8
6. Latsari	-6,8933	112,0453	10
7. Sidorejo	-6,9019	112,0505	10
8. Doromukti	-6,9025	112,0569	10
9. Kebonsari	-6,9049	112,0646	18
10. Sukolilo	-6,8967	112,0751	13
11. Baturetno	-6,8984	112,0697	13
12. Sendangharjo	-6,8942	112,0679	7
13. Kutorejo	-6,8924	112,0635	6
14. Sidomulyo	-6,8938	112,0587	7
15. Ronggomulyo	-6,8943	112,0521	10
16. Kingking	-6,8886	112,0527	6
17. Karangsari	-6,8877	112,0517	5

Sumber : Potensi Desa 2020

Source : Village Potensial 2020

**Tabel 1.1.3**

Jarak Tempuh (Km) dari Kantor Kelurahan/ Desa ke Kantor Kecamatan, Bupati dan Kantor Bupati lain di Kecamatan Tuban, 2020

**Table**

*Distance (Km) from Village to the Sub-District, Regent's and the other Regent's Office in Tuban Subdistrict, 2020*

Kelurahan/Desa <i>Kelurahan/Village</i>	Jarak ke Kantor Kecamatan/ <i>Distance to the sub-district office</i>	Jarak ke Kantor Bupati/ <i>Distance to the Regent's office</i>	Jarak ke Kantor Bupati lain/ <i>Distance to other Regent's office</i>
(1)	(2)	(3)	(4)
1. Sumurgung	5	7	55
2. Sugiharjo	7	10	50
3. Kembangbilo	3	7	55
4. Mondokan	3	6	53
5. Perbon	2	5	55
6. Latsari	1	3	45
7. Sidorejo	1	1	57
8. Doromukti	1	1	55
9. Kebonsari	2	1	52
10. Sukolilo	4	2	50
11. Baturetno	2	1	50
12. Sendangharjo	3	1	43
13. Kutorejo	3	1	43
14. Sidomulyo	2	1	48
15. Ronggomulyo	1	3	44
16. Kingking	2	2	44
17. Karang Sari	1	2	49

Sumber : Podes 2020

Source : *Village Potential 2020*

**Tabel 1.1.4** Letak Geografis Kecamatan Tuban

*Table*            *The Geographical location of the Tuban sub-district*

---

Sisi Perbatasan/ <i>Border Side</i>	Wilayah Perbatasan/ <i>Border Region</i>
(1)	(2)
Batas Utara	Laut Jawa
Batas Timur	Kecamatan Palang dan Semanding
Batas Selatan	Kecamatan Semanding dan Merakurak
Batas Barat	Kecamatan Jenu dan Merakurak

---

Sumber : Kantor Kecamatan Tuban  
Source : Tuban Subdistrict Office

## GEOGRAFIS dan IKLIM

**Tabel 1.1.5** Luas Tanah Sawah (Ha) Menurut Kelurahan/ Desa dan Jenis Pengairan di Kecamatan Tuban, 2020

*Table* Rice Field Area (Ha) According to Village / Village and Type of Irrigation in Tuban District, 2020

Kelurahan/Desa <i>Kelurahan/Village</i>	Teknis/ Technical	Semi Teknis/ Semi Technical	Sederhana/ Simple	Tadah Hujan/ Rainfed	Jumlah/ Total
(1)	(2)	(3)	(4)	(5)	(6)
1. Sumurgung	103,00	65,00	-	0,19	168,19
2. Sugiharjo	85,00	-	-	6,35	91,35
3. Kembangbilo	73,00	-	-	-	73,00
4. Mondokan	-	76,00	-	4,50	80,50
5. Perbon	-	10,00	117,00	5,00	132,00
6. Latsari	16,00	-	-	1,00	17,00
7. Sidorejo	-	-	-	-	-
8. Doromukti	-	-	-	-	-
9. Kebonsari	-	-	-	-	-
10. Sukolilo	-	-	-	-	-
11. Baturetno	-	-	-	-	-
12. Sendangharjo	-	-	-	-	-
13. Kutorejo	-	-	-	-	-
14. Sidomulyo	-	-	-	-	-
15. Ronggomulyo	-	-	-	-	-
16. Kingking	-	-	-	-	-
17. Karang Sari	-	-	-	-	-
<b>Kecamatan Tuban</b>	<b>277,00</b>	<b>151,00</b>	<b>117,00</b>	<b>17,04</b>	<b>562,04</b>

Sumber : Kantor Kecamatan Tuban

Source : Tuban Subdistrict Office

## GEOGRAFIS dan IKLIM

**Tabel 1.1.6** Luas Tanah Kering Menurut Kelurahan/Desa dan Jenis Penggunaan Tanah ( Ha ) di Kecamatan Tuban, 2020

*Table* Dry Land Area According to Villages / Villages and Types of Land Use (Ha) in Tuban District, 2020

Kelurahan/Desa Kelurahan/Village	Ladang/ Field	Pekarangan/ The Yard	Lainnya/ The Other	Jumlah/ Total
(1)	(2)	(3)	(4)	(5)
1. Sumurgung	34,56	88,56	6,58	129,70
2. Sugiharjo	124,57	119,37	2,00	245,94
3. Kembangbilo	154,10	43,25	4,00	201,35
4. Mondokan	-	45,50	4,50	50,00
5. Perbon	-	160,82	15,00	175,82
6. Latsari	-	151,00	5,00	156,00
7. Sidorejo	-	75,30	40,80	116,10
8. Doromukti	-	28,30	0,60	28,90
9. Kebonsari	-	31,75	19,25	51,00
10. Sukolilo	-	33,13	1,00	34,13
11. Baturetno	-	26,60	3,55	30,15
12. Sendangharjo	-	59,07	8,09	67,16
13. Kutorejo	-	56,20	0,80	57,00
14. Sidomulyo	-	47,93	3,91	51,84
15. Ronggomulyo	-	115,20	6,18	121,38
16. Kingking	-	31,00	3,25	34,25
17. Karangsari	-	15,50	1,50	17,00
Kecamatan Tuban	313,23	1.128,48	126,01	1.567,72

Sumber : Kantor Kecamatan Tuban  
Source : Tuban Subdistrict Office

## GEOGRAFIS dan IKLIM

**Tabel 1.1.7** Luas Lahan Sawah (Ha) dan Kering menurut Kelurahan/Desa di Kecamatan Tuban, 2020

*Table* Rice Field Area (Ha) and Kering according to Villages / Villages in Tuban District, 2020

Kelurahan/Desa Kelurahan/Village	Sawah/ Paddy Field	Lahan Kering/ Dry Land	Jumlah/ Total
(1)	(2)	(3)	(4)
1. Sumurgung	168,19	129,70	297,89
2. Sugiharjo	91,35	245,94	337,29
3. Kembangbilo	73,00	201,35	274,35
4. Mondokan	80,50	50,00	130,50
5. Perbon	132,00	175,82	307,82
6. Latsari	17,00	156,00	173,00
7. Sidorejo	-	116,10	116,10
8. Doromukti	-	28,90	28,90
9. Kebonsari	-	51,00	51,00
10. Sukolilo	-	34,13	34,13
11. Baturetno	-	30,15	30,15
12. Sendangharjo	-	67,16	67,16
13. Kutorejo	-	57,00	57,00
14. Sidomulyo	-	51,48	51,48
15. Ronggomulyo	-	121,38	121,38
16. Kingking	-	34,25	34,25
17. Karang Sari	-	17,00	17,00
Kecamatan Tuban	562,04	1.567,36	2.129,40

Sumber : Kantor Kecamatan Tuban

Source : Tuban Subdistrict Office

<https://tubankab.bps.go.id>

<https://tubankab.bps.go.id>


# BAB II

# SOSIAL



Grafik II

Tabel : 2.6.5



**Tabel 2.1.1**

Banyaknya Keluarga menurut Kelurahan/Desa dan Jenis Pengguna Listrik di Kecamatan Tuban Tahun 2020

**Table**

*Number of families according to village and type of electricity users in Tuban sub-district in 2020*

Kelurahan/Desa <i>Kelurahan/Village</i>	PLN/	Non PLN/	Bukan Pengguna Listrik/	Jumlah/ Total
(1)	(2)	(3)	(4)	(5)
1. Sumurgung	2 244	-	-	2 244
2. Sugiharjo	2 128	-	-	2 128
3. Kembangbilo	1 113	-	-	1 113
4. Mondokan	1 031	-	-	1 031
5. Perbon	2 198	-	-	2 198
6. Latsari	2 636	-	-	2 636
7. Sidorejo	2 677	-	-	2 677
8. Doromukti	1 304	-	-	1 304
9. Kebonsari	1 972	-	-	1 972
10. Sukolilo	1 309	-	-	1 309
11. Baturetno	1 458	-	-	1 458
12. Sendangharjo	1 170	-	-	1 170
13. Kutorejo	1 350	-	-	1 350
14. Sidomulyo	1 497	-	-	1 497
15. Ronggomulyo	1 885	-	-	1 885
16. Kingking	1 374	-	-	1 374
17. Karangsari	1 160	-	-	1 160
<b>Kecamatan Tuban</b>	<b>28 506</b>	<b>-</b>	<b>-</b>	<b>28 506</b>

Sumber : Podes 2020

Source : *Village Potencial 2020*

**Tabel 2.1.2** Banyaknya Kelurahan/Desa Menurut Keberadaan Penerangan Jalan Utama, di Kecamatan Tuban Tahun 2018, 2019, 2020

*Table* *Number of Sub-Districts / Villages According to Existence of Main Street Lighting, in Tuban District in 2018, 2019, 2020*

Penerangan Jalan Utama	2018	2019	2020
(1)	(2)	(3)	(4)
<b>Sumber Penerangan Jalan Utama</b>			
Listrik Pemerintah	14	17	17
Listrik Non Pemerintah	-	-	-
Non Listrik	-	-	-

Sumber : Podes 2020

Source : Village Potencial 2020

**Tabel 2.1.3**

Banyaknya Kelurahan/Desa Menurut Jenis Bahan Bakar untuk memasak yang Digunakan oleh Sebagian Besar Keluarga , di Kecamatan Tuban Tahun 2018, 2019, 2020

**Table**

*Number of sub-District/Village by Type of Cooking Fuel Used by Most Families, in Tuban District in 2018, 2019, 2020*

---

Jenis Bahan Bakar	2018	2019	2020
(1)	(2)	(3)	(4)
Gas Kota	-	-	-
LPG 3 Kg	17	17	17
LPG lebih dari 3 Kg	-	-	-
Minyak Tanah	-	-	-
Kayu Bakar	-	-	-

---

Sumber : Podes 2020

Source : Village Potencial 2020

**Tabel 2.1.4** Banyaknya Kelurahan/Desa Menurut Sumber Air Minum yang Digunakan oleh Sebagian Besar Keluarga , di Kecamatan Tuban Tahun 2018, 2019, 2020

*Table* *Number of Districts / Villages by Source of Drinking Water Used by Most Families, in Tuban District in 2018, 2019, 2020*

Sumber Air Minum	2018	2019	2020
(1)	(2)	(3)	(4)
Air Kemasan Bermerk	4	4	4
Air Isi Ulang	-	12	12
Ledeng Dengan Meteran	9	-	-
Ledeng Tanpa Meteran	-	-	-
Sumur Bor atau Pompa	1	-	-
Sumur	3	1	1
Mata Air	-	-	-
Sungai/Danau/	-	-	-
Kolam/Waduk/Situ/	-	-	-
Embung/Bendungan	-	-	-
Air Hujan	-	-	-
Lainnya	-	-	-

Sumber : Podes 2020

Source : Village Potencial 2020

**Tabel 2.1.5** Banyaknya Kelurahan/Desa Menurut Penggunaan Fasilitas Tempat Buang Air Besar yang Digunakan oleh Sebagian Besar Keluarga , di Kecamatan Tuban Tahun 2018, 2019, 2020

**Table** Number of Districts / Villages According to the Use of Defecation Facilities Used by Most Families, in Tuban District in 2018, 2019, 2020

Fasilitas Tempat Buang Air Besar	2018	2019	2020
(1)	(2)	(3)	(4)
<b>Jamban</b>			
Sendiri	17	17	17
Bersama	-	-	-
Umum	-	-	-
<b>Bukan Jamban</b>	-	-	-

Sumber : Podes 2020

Source : Village Potencial 2020

**Tabel 2.2.1** Jumlah Fasilitas Sekolah Menurut Desa/Kelurahan dan Tingkat Pendidikan, (2018)-(2020)

**Table** *Number of School Facilities By Village/Village and Education Level, (2018)-(2020)*

Kelurahan/Desa Regency/ Municipality	SD/ Primary School			SMP/ Junior High School		
	(2018)	(2019)	(2020)	(2018)	(2019)	(2020)
(1)	(2)	(3)	(4)	(5)	(6)	(7)
1. Sumurgung	2	2	2	-	-	-
2. Sugiharjo	3	3	3	1	1	1
3. Kembangbilo	3	3	3	-	-	-
4. Mondokan	1	1	1	-	-	-
5. Perbon	2	2	2	2	2	2
6. Latsari	4	4	4	1	1	1
7. Sidorejo	3	3	3	2	2	2
8. Doromukti	1	1	1	-	-	-
9. Kebonsari	3	3	3	1	1	1
10. Sukolilo	2	2	2	1	1	1
11. Baturetno	2	2	2	1	1	1
12. Sendangharjo	2	2	2	1	1	1
13. Kutorejo	2	2	2	-	-	-
14. Sidomulyo	3	3	3	1	1	1
15. Ronggomulyo	3	3	3	-	-	-
16. Kingking	3	3	3	1	1	1
17. Karangsari	-	-	-	1	1	1
<b>Kecamatan Tuban</b>	<b>39</b>	<b>39</b>	<b>39</b>	<b>13</b>	<b>13</b>	<b>13</b>

Sumber : Potensi Desa 2020

Source : Village Potensial 2020

Lanjutan Tabel/ *Continued Table 2.2.1*

Kelurahan/Desa <i>Kelurahan/ Village</i>	SMA / Senior High School			SMK / Vocational School		
	(2018)	(2019)	(2020)	(2018)	(2019)	(2020)
(1)	(8)	(9)	(10)	(11)	(12)	(13)
1. Sumurgung	1	1	1	-	-	-
2. Sugiharjo	-	-	-	-	-	-
3. Kembangbilo	-	-	-	-	-	-
4. Mondokan	1	1	1	-	-	-
5. Perbon	1	1	1	1	1	1
6. Latsari	-	-	-	-	-	-
7. Sidorejo	1	1	1	3	3	3
8. Doromukti	-	-	-	-	-	-
9. Kebonsari	1	1	1	2	2	2
10. Sukolilo	1	1	1	1	1	1
11. Baturetno	1	1	1	-	-	-
12. Sendangharjo	-	-	-	-	-	-
13. Kutorejo	-	-	-	-	-	-
14. Sidomulyo	-	-	-	-	-	-
15. Ronggomulyo	-	-	-	-	-	-
16. Kingking	-	-	-	-	-	-
17. Karangsari	-	-	-	-	-	-
<b>Kecamatan Tuban</b>	<b>7</b>	<b>7</b>	<b>7</b>	<b>7</b>	<b>7</b>	<b>7</b>

Sumber : Potensi Desa 2020

Source : *Village Potensial 2020*



Lanjutan Tabel/ *Continued Table 2.2.1*

Kelurahan/Desa <i>Kelurahan/ Village</i>	Perguruan Tinggi/ <i>University</i>		
	(2018)	(2019)	(2020)
(1)	(14)	(15)	(16)
1. Sumurgung	-	-	-
2. Sugiharjo	-	-	-
3. Kembangbilo	-	-	-
4. Mondokan	1	1	1
5. Perbon	-	-	-
6. Latsari	1	1	1
7. Sidorejo	1	1	1
8. Doromukti	-	-	-
9. Kebonsari	-	-	-
10. Sukolilo	1	1	1
11. Baturetno	-	-	-
12. Sendangharjo	-	-	-
13. Kutorejo	-	-	-
14. Sidomulyo	-	-	-
15. Ronggomulyo	-	-	-
16. Kingking	-	-	-
17. Karangsari	-	-	-
<b>Kecamatan Tuban</b>	<b>4</b>	<b>4</b>	<b>4</b>

Sumber : Potensi Desa 2020

Source : *Village Potensial 2020*

**Tabel 2.2.2**

Jumlah Sekolah, Murid, Guru TK/RA Menurut Desa/Kelurahan di Kecamatan Tuban Tahun 2020

**Table**

*Number of schools, students, teachers, TK/RA by village in Tuban sub-district in 2020*

Kelurahan/Desa Kelurahan/Village	Jumlah			Rasio Murid terhadap Guru
	Sekolah	Murid	Guru	
(1)	(2)	(3)	(4)	(5)
1. Sumurgung	4	177	15	8
2. Sugiharjo	3	314	21	7
3. Kembangbilo	2	65	6	9
4. Mondokan	1	50	3	6
5. Perbon	4	227	16	7
6. Latsari	6	581	46	8
7. Sidorejo	6	627	47	7
8. Doromukti	1	49	3	6
9. Kebonsari	3	376	24	6
10. Sukolilo	2	100	9	9
11. Baturetno	3	150	11	7
12. Sendangharjo	1	58	4	7
13. Kutorejo	5	271	22	8
14. Sidomulyo	3	158	17	11
15. Ronggomulyo	5	172	13	8
16. Kingking	3	194	19	10
17. Karang Sari	1	45	4	9
Kec. Tuban 2020	53	3 614	280	8
Kec. Tuban 2019	52	3 865	287	7

Sumber : Dinas Pendidikan Kabupaten Tuban

Source : Tuban District Education Agency

**Tabel 2.2.3** Jumlah Sekolah, Murid, Guru SD/MI Menurut Desa/Kelurahan di Kecamatan Tuban Tahun 2020

*Table* Number of schools, students, teachers, SD/MI by village in Tuban sub-district in 2020

Kelurahan/Desa <i>Kelurahan/Village</i>	Jumlah			Rasio Murid terhadap Guru
	Sekolah	Murid	Guru	
(1)	(2)	(3)	(4)	(5)
1. Sumurgung	3	416	29	7
2. Sugiharjo	4	919	46	5
3. Kembangbilo	4	641	40	6
4. Mondokan	1	268	13	5
5. Perbon	2	376	16	4
6. Latsari	5	3 102	169	5
7. Sidorejo	3	480	29	6
8. Doromukti	1	121	7	6
9. Kebonsari	3	1 047	45	4
10. Sukolilo	3	331	24	7
11. Baturetno	2	209	18	9
12. Sendangharjo	2	369	20	5
13. Kutorejo	2	583	24	4
14. Sidomulyo	3	443	35	8
15. Ronggomulyo	3	720	47	7
16. Kingking	4	567	41	7
17. Karangsari	1	75	11	15
Kec. Tuban 2020	46	10 667	614	6
Kec. Tuban 2019	46	10 647	662	16
Kec. Tuban 2018	45	10 690	653	16

Sumber : Dinas Pendidikan Kabupaten Tuban

Source : Tuban District Education Agency

**Tabel 2.2.4** Jumlah Sekolah, Murid, Guru SMP/MTs Menurut Desa/Kelurahan di Kecamatan Tuban Tahun 2020

*Table* Number of schools, students, teachers, SMP/MTs by village in Tuban sub-district in 2020

Kelurahan/Desa <i>Kelurahan/Village</i>	Jumlah			Rasio Murid terhadap Guru
	Sekolah	Murid	Guru	
(1)	(2)	(3)	(4)	(5)
1. Sumurgung	1	4	9	1
2. Sugiharjo	2	258	24	9
3. Kembangbilo	-	-	-	-
4. Mondokan	-	-	-	-
5. Perbon	2	658	56	9
6. Latsari	2	946	58	6
7. Sidorejo	2	1 028	51	5
8. Doromukti	-	-	-	-
9. Kebonsari	1	195	18	9
10. Sukolilo	2	630	39	6
11. Baturetno	1	757	42	6
12. Sendangharjo	1	566	34	6
13. Kutorejo	-	-	-	-
14. Sidomulyo	1	105	9	9
15. Ronggomulyo	-	-	-	-
16. Kingking	2	183	21	11
17. Karangsari	2	1 559	96	6
Kec. Tuban 2020	19	6 889	457	7
Kec. Tuban 2019	21	7 279	504	14
Kec. Tuban 2018	20	7 302	487	15

Sumber : Dinas Pendidikan Kabupaten Tuban

Source : Tuban District Education Agency

**Tabel 2.2.5** Jumlah Sekolah, Murid, Guru SMA/MA Menurut Desa/Kelurahan di Kecamatan Tuban Tahun 2020

*Table* Number of schools, students, teachers, SMA/MA by village in Tuban sub-district in 2020

Kelurahan/Desa <i>Kelurahan/Village</i>	Jumlah			Rasio Murid terhadap Guru
	Sekolah	Murid	Guru	
(1)	(2)	(3)	(4)	(5)
1. Sumurgung	1	111	20	6
2. Sugiharjo	-	-	-	-
3. Kembangbilo	-	-	-	-
4. Mondokan	1	534	42	13
5. Perbon	1	108	25	4
6. Latsari	-	-	-	-
7. Sidorejo	1	857	53	16
8. Doromukti	-	-	-	-
9. Kebonsari	1	13	11	1
10. Sukolilo	1	7	3	2
11. Baturetno	1	1 032	62	17
12. Sendangharjo	-	-	-	-
13. Kutorejo	-	-	-	-
14. Sidomulyo	-	-	-	-
15. Ronggomulyo	-	-	-	-
16. Kingking	1	89	22	4
17. Karangsari	-	-	-	-
Kec. Tuban 2020	8	2 751	238	12
Kec. Tuban 2019	8	2 790	207	13
Kec. Tuban 2018	8	2 747	254	10

Sumber : Dinas Pendidikan Kabupaten Tuban

Source : Tuban District Education Agency

**Tabel 2.2.6** Jumlah Sekolah, Murid, Guru SMK Menurut Desa/Kelurahan di Kecamatan Tuban Tahun 2020

*Table* Number of schools, students, teachers, SMK by village in Tuban sub-district in 2020

Kelurahan/Desa Kelurahan/Village	Jumlah			Rasio Murid terhadap Guru
	Sekolah	Murid	Guru	
(1)	(2)	(3)	(4)	(5)
1. Sumurgung	-	-	-	-
2. Sugiharjo	-	-	-	-
3. Kembangbilo	-	-	-	-
4. Mondokan	-	-	-	-
5. Perbon	1	129	30	4
6. Latsari	-	-	-	-
7. Sidorejo	3	4 676	353	13
8. Doromukti	-	-	-	-
9. Kebonsari	2	2 202	175	13
10. Sukolilo	1	693	74	9
11. Baturetno	-	-	-	-
12. Sendangharjo	-	-	-	-
13. Kutorejo	-	-	-	-
14. Sidomulyo	-	-	-	-
15. Ronggomulyo	-	-	-	-
16. Kingking	-	-	-	-
17. Karangsari	-	-	-	-
Kec. Tuban 2020	7	7 700	632	12
Kec. Tuban 2019	7	7 751	363	21
Kec. Tuban 2018	7	7 744	496	16

Sumber : Dinas Pendidikan Kabupaten Tuban

Source : Tuban District Education Agency

**Tabel 2.2.7** Banyaknya Sekolah Dasar Menurut Kelurahan/Desa, di Kecamatan Tuban Tahun 2020

*Table* *Number of Primary Schools by Village, in Tuban District in 2020*

Desa/Kelurahan	Negeri	Swasta	Jumlah
(1)	(2)	(3)	(4)
1. Sumurgung	2	-	2
2. Sugiharjo	2	1	3
3. Kembangbilo	2	1	3
4. Mondokan	1	-	1
5. Perbon	2	-	2
6. Latsari	1	3	4
7. Sidorejo	3	-	3
8. Doromukti	1	-	1
9. Kebonsari	3	-	3
10. Sukolilo	2	-	2
11. Baturetno	2	-	2
12. Sendangharjo	2	-	2
13. Kutorejo	2	-	2
14. Sidomulyo	2	1	3
15. Ronggomulyo	2	1	3
16. Kingking	2	1	3
17. Karang Sari	-	-	-
Kec. Tuban 2020	31	8	39
Kec. Tuban 2019	31	8	39
Kec. Tuban 2018	31	8	39

Sumber : Potensi Desa 2020

Source : Village Potensial 2020

**Tabel 2.2.8** Banyaknya Madrasah Ibtidaiyah Menurut Kelurahan/Desa, di Kecamatan Tuban Tahun 2020

**Table** *Number of Madrasah Ibtidaiyah by Village, in Tuban District in 2020*

Desa/Kelurahan	Negeri	Swasta	Jumlah
(1)	(2)	(3)	(4)
1. Sumurgung	-	1	1
2. Sugiharjo	1	-	1
3. Kembangbilo	-	1	1
4. Mondokan	-	-	-
5. Perbon	-	-	-
6. Latsari	-	1	1
7. Sidorejo	-	-	-
8. Doromukti	-	-	-
9. Kebonsari	-	-	-
10. Sukolilo	-	1	1
11. Baturetno	-	-	-
12. Sendangharjo	-	-	-
13. Kutorejo	-	-	-
14. Sidomulyo	-	-	-
15. Ronggomulyo	-	-	-
16. Kingking	-	1	1
17. Karangsari	-	1	1
Kec. Tuban 2020	1	6	7
Kec. Tuban 2019	1	6	7
Kec. Tuban 2018	1	6	7

Sumber : Potensi Desa 2020

Source : Village Potensial 2020



Tabel 2.2.9

Banyaknya Sekolah Menengah Pertama (SMP) Menurut Kelurahan/Desa, di Kecamatan Tuban Tahun 2020

Table

*Number of Madrasah Ibtidaiyah by Village / Village, in Tuban District in 2020*

Desa/Kelurahan	Negeri	Swasta	Jumlah
(1)	(2)	(3)	(4)
1. Sumurgung	-	-	-
2. Sugiharjo	-	1	1
3. Kembangbilo	-	-	-
4. Mondokan	-	-	-
5. Perbon	-	2	2
6. Latsari	1	-	1
7. Sidorejo	1	1	2
8. Doromukti	-	-	-
9. Kebonsari	-	1	1
10. Sukolilo	1	-	1
11. Baturetno	1	-	1
12. Sendangharjo	1	-	1
13. Kutorejo	-	-	-
14. Sidomulyo	-	1	1
15. Ronggomulyo	-	-	-
16. Kingking	-	1	1
17. Karang Sari	1	-	1
Kec. Tuban 2020	6	7	13
Kec. Tuban 2019	6	8	14
Kec. Tuban 2018	6	8	14

Sumber : Potensi Desa 2020

Source : Village Potensial 2020

**Tabel 2.2.10** Banyaknya Madrasah Tsanawiyah (MTs) Menurut Kelurahan/Desa, di Kecamatan Tuban Tahun 2020

*Table* *Number of Madrasah Tsanawiyah (MTs) by Village / Village, in Tuban District 2020*

Desa/Kelurahan	Negeri	Swasta	Jumlah
(1)	(2)	(3)	(4)
1. Sumurgung	-	1	1
2. Sugiharjo	1	1	2
3. Kembangbilo	-	-	-
4. Mondokan	-	-	-
5. Perbon	-	-	-
6. Latsari	-	1	1
7. Sidorejo	-	-	-
8. Doromukti	-	-	-
9. Kebonsari	-	-	-
10. Sukolilo	-	1	1
11. Baturetno	-	-	-
12. Sendangharjo	-	-	-
13. Kutorejo	-	-	-
14. Sidomulyo	-	-	-
15. Ronggomulyo	-	-	-
16. Kingking	-	1	1
17. Karang Sari	1	-	1
Kec. Tuban 2020	2	5	7
Kec. Tuban 2019	2	5	7
Kec. Tuban 2018	2	5	7

Sumber : Potensi Desa 2020

*Source : Village Potensial 2020*

<https://tubankab.bps.go.id>

**Tabel 2.2.11**

Banyaknya Sekolah Menengah Atas (SMA) Menurut Kelurahan/Desa, di Kecamatan Tuban Tahun 2020

**Table**

*Number of Senior High Schools (SMA) According to Kelurahan / Desa, in Tuban District 2020*

Desa/Kelurahan	Negeri	Swasta	Jumlah
(1)	(2)	(3)	(4)
1. Sumurgung	-	1	1
2. Sugiharjo	-	-	-
3. Kembangbilo	-	-	-
4. Mondokan	1	-	1
5. Perbon	-	1	1
6. Latsari	-	-	-
7. Sidorejo	1	-	1
8. Doromukti	-	-	-
9. Kebonsari	-	1	1
10. Sukolilo	-	1	1
11. Baturetno	1	-	1
12. Sendangharjo	-	-	-
13. Kutorejo	-	-	-
14. Sidomulyo	-	-	-
15. Ronggomulyo	-	-	-
16. Kingking	-	-	-
17. Karangsari	-	-	-
Kec. Tuban 2020	3	4	7
Kec. Tuban 2019	3	4	7
Kec. Tuban 2018	3	4	7

Sumber : Potensi Desa 2020

Source : Village Potensial 2020

Tabel 2.2.12

Banyaknya Madrasah Aliyah (MA) Menurut Kelurahan/Desa, di Kecamatan Tuban Tahun 2020

Table

*Number of Madrasah Aliyah (MA) by Village, in Tuban District 2020*

Desa/Kelurahan	Negeri	Swasta	Jumlah
(1)	(2)	(3)	(4)
1. Sumurgung	-	-	-
2. Sugiharjo	-	-	-
3. Kembangbilo	-	-	-
4. Mondokan	-	-	-
5. Perbon	-	-	-
6. Latsari	-	-	-
7. Sidorejo	-	-	-
8. Doromukti	-	-	-
9. Kebonsari	-	-	-
10. Sukolilo	-	-	-
11. Baturetno	-	-	-
12. Sendangharjo	-	-	-
13. Kutorejo	-	-	-
14. Sidomulyo	-	-	-
15. Ronggomulyo	-	-	-
16. Kingking	-	1	1
17. Karangsari	-	-	-
Kec. Tuban 2020			
Kec. Tuban 2019	-	-	1
Kec. Tuban 2018	-	-	1

Sumber : Potensi Desa 2020

Source : Village Potensial 2020

**Tabel 2.2.13** Banyaknya Sekolah Menengah Kejuruan (SMK) Menurut Kelurahan/Desa, di Kecamatan Tuban Tahun 2020

**Table** *Number of Vocational High Schools (SMK) by Village, in Tuban Distric 2020*

Desa/Kelurahan	Negeri	Swasta	Jumlah
(1)	(2)	(3)	(4)
1. Sumurgung	-	-	-
2. Sugiharjo	-	-	-
3. Kembangbilo	-	-	-
4. Mondokan	-	-	-
5. Perbon	-	1	1
6. Latsari	-	-	-
7. Sidorejo	1	2	3
8. Doromukti	-	-	-
9. Kebonsari	1	1	2
10. Sukolilo	-	1	1
11. Baturetno	-	-	-
12. Sendangharjo	-	-	-
13. Kutorejo	-	-	-
14. Sidomulyo	-	-	-
15. Ronggomulyo	-	-	-
16. Kingking	-	-	-
17. Karangsari	-	-	-
Kec. Tuban 2020	2	5	7
Kec. Tuban 2019	2	5	7
Kec. Tuban 2018	2	5	7

Sumber : Potensi Desa 2020

Source : Village Potensial 2020

Tabel 2.2.14

Banyaknya Akademi/Perguruan Tinggi Menurut Kelurahan/Desa, di Kecamatan Tuban Tahun 2020

Table

*Number of Academies / Universities by Village, in Tuban District in 2020*

Desa/Kelurahan	Negeri	Swasta	Jumlah
(1)	(2)	(3)	(4)
1. Sumurgung	-	-	-
2. Sugiharjo	-	-	-
3. Kembangbilo	-	-	-
4. Mondokan	-	1	1
5. Perbon	-	-	-
6. Latsari	1	-	1
7. Sidorejo	-	1	1
8. Doromukti	-	-	-
9. Kebonsari	-	-	-
10. Sukolilo	1	1	2
11. Baturetno	-	-	-
12. Sendangharjo	-	-	-
13. Kutorejo	-	-	-
14. Sidomulyo	-	-	-
15. Ronggomulyo	-	-	-
16. Kingking	-	1	1
17. Karangsari	-	-	-
Kec. Tuban 2020	2	4	6
Kec. Tuban 2019	2	4	6
Kec. Tuban 2018	2	4	6

Sumber : Potensi Desa 2020

Source : Village Potensial 2020

**Tabel 2.2.15** Kemudahan Untuk Mencapai Sarana Terdekat Bagi Desa/Kelurahan yang Tidak ada Sarana Pendidikan Tahun 2020

*Table Ease of Reaching the Closest Means for Villages for which there are no Educational Facilities in 2020*

Desa/Kelurahan	SD	MI	SMP	MTs
(1)	(2)	(3)	(4)	(5)
1. Sumurgung	-	-	1	-
2. Sugiharjo	-	-	-	-
3. Kembangbilo	-	-	1	1
4. Mondokan	-	1	1	1
5. Perbon	-	1	-	1
6. Latsari	-	-	-	-
7. Sidorejo	-	1	-	1
8. Doromukti	-	1	1	2
9. Kebonsari	-	2	-	2
10. Sukolilo	-	-	-	-
11. Baturetno	-	2	-	2
12. Sendangharjo	-	2	-	2
13. Kutorejo	-	1	1	1
14. Sidomulyo	-	1	-	1
15. Ronggomulyo	-	1	1	1
16. Kingking	-	-	-	-
17. Karang Sari	1	-	-	-

Kode Kol (2)-(5) : Sangat Mudah -1    Mudah -2    Sulit -3    Sangat Sulit -4

Sumber : Potensi Desa 2020

Source : Village Potensial 2020



Lanjutan Tabel 2.2.15

Desa/Kelurahan	SMA	MA	SMK	Akademi/ Perguruan Tinggi
(1)	(2)	(3)	(4)	(5)
1. Sumurgung	-	2	2	1
2. Sugiharjo	2	2	2	1
3. Kembangbilo	1	2	2	1
4. Mondokan	-	2	1	-
5. Perbon	-	2	-	1
6. Latsari	1	1	1	-
7. Sidorejo	-	1	-	-
8. Doromukti	1	1	1	1
9. Kebonsari	-	2	-	1
10. Sukolilo	-	1	-	-
11. Baturetno	-	2	2	2
12. Sendangharjo	1	2	2	1
13. Kutorejo	1	2	2	1
14. Sidomulyo	2	1	1	1
15. Ronggomulyo	1	1	1	1
16. Kingking	1	-	1	-
17. Karangsari	1	2	1	1

Kode Kol (2)-(5) : Sangat Mudah -1    Mudah -2    Sulit -3    Sangat Sulit -4

Sumber : Potensi Desa 2020

Source : Village Potensial 2020

**Tabel 2.3.1** Jumlah Sarana Kesehatan Menurut Desa/Kelurahan, 2018-2020

*Table* Number Having Health Facilities by Kelurahan/Village, (2018)-(2020)

Kelurahan/Desa <i>Kelurahan/Village</i>	Rumah Sakit/ Hospital			Rumah Sakit Bersalin/ Maternity Hospital		
	(2018)	(2019)	(2020)	(2018)	(2019)	(2020)
(1)	(2)	(3)	(4)	(5)	(6)	(7)
1. Sumurgung	-	-	-	-	-	-
2. Sugiharjo	-	-	-	-	-	-
3. Kembangbilo	-	-	-	-	-	-
4. Mondokan	1	1	1	-	-	-
5. Perbon	-	-	-	-	-	-
6. Latsari	-	-	-	-	-	-
7. Sidorejo	1	1	1	-	-	-
8. Doromukti	-	-	-	-	-	-
9. Kebonsari	-	-	-	-	-	-
10. Sukolilo	-	-	-	-	-	-
11. Baturetno	-	-	-	-	-	-
12. Sendangharjo	-	-	-	-	-	-
13. Kutorejo	-	-	-	-	-	-
14. Sidomulyo	-	-	-	-	-	-
15. Ronggomulyo	-	-	-	-	-	-
16. Kingking	1	1	1	-	-	-
17. Karangsari	-	-	-	-	-	-
<b>Kec. Tuban</b>	<b>3</b>	<b>3</b>	<b>3</b>	<b>-</b>	<b>-</b>	<b>-</b>

Sumber : Potensi Desa 2020

Source : Village Potensial 2020

Lanjutan Tabel/ *Continued Table 2.3.1*

Kelurahan/Desa <i>Kelurahan/ Village</i>	Poliklinik/ <i>Polyclinic</i>			Puskesmas/ <i>Public Health Center</i>		
	(2018)	(2019)	(2020)	(2018)	(2019)	(2020)
(1)	(8)	(9)	(10)	(11)	(12)	(13)
1. Sumurgung	-	-	-	-	-	-
2. Sugiharjo	-	-	1	-	-	-
3. Kembangbilo	-	-	-	-	-	-
4. Mondokan	-	-	-	-	-	-
5. Perbon	1	1	1	-	-	-
6. Latsari	-	-	1	-	-	-
7. Sidorejo	1	1	-	1	1	1
8. Doromukti	-	-	-	-	-	-
9. Kebonsari	1	1	-	1	1	1
10. Sukolilo	-	-	-	-	-	-
11. Baturetno	1	1	1	-	-	-
12. Sendangharjo	-	-	-	-	-	-
13. Kutorejo	1	1	1	-	-	-
14. Sidomulyo	1	1	1	-	-	-
15. Ronggomulyo	-	-	-	-	-	-
16. Kingking	1	1	1	-	-	-
17. Karang Sari	-	-	-	-	-	-
<b>Kec. Tuban</b>	<b>7</b>	<b>7</b>	<b>7</b>	<b>2</b>	<b>2</b>	<b>2</b>

Sumber : Potensi Desa 2020

Source : *Village Potensial 2020*

Lanjutan Tabel/ *Continued Table 2.3.1*

Kelurahan/Desa <i>Kelurahan/Village</i>	Puskesmas Pembantu/ <i>Subsidiary of Public Health Center</i>			Apotek/ <i>Pharmacy</i>		
	(2018)	(2019)	(2020)	(2018)	(2019)	(2020)
(1)	(14)	(15)	(16)	(17)	(18)	(19)
1. Sumurgung	1	1	1	-	-	-
2. Sugiharjo	-	-	-	-	-	-
3. Kembangbilo	-	-	-	-	-	-
4. Mondokan	-	-	-	1	1	1
5. Perbon	-	-	-	1	1	1
6. Latsari	-	-	-	-	-	-
7. Sidorejo	-	-	-	3	3	2
8. Doromukti	-	-	-	2	2	2
9. Kebonsari	-	-	-	3	3	3
10. Sukolilo	1	1	1	-	-	-
11. Baturetno	-	-	-	1	1	1
12. Sendangharjo	-	-	-	-	-	-
13. Kutorejo	-	-	-	-	-	-
14. Sidomulyo	-	-	-	1	1	1
15. Ronggomulyo	-	-	-	3	3	3
16. Kingking	-	-	-	2	2	2
17. Karangsari	-	-	-	-	-	-
<b>Kec. Tuban</b>	<b>2</b>	<b>2</b>	<b>2</b>	<b>17</b>	<b>17</b>	<b>16</b>

Sumber : Potensi Desa 2020

Source : *Village Potensial 2020*

**Tabel 2.3.2** Kemudahan Untuk Mencapai Sarana Terdekat Bagi Desa/Kelurahan yang Tidak ada Sarana Kesehatan Tahun 2020

*Table* *Ease of Reaching the Closest Means for Villages / Villages with no Health Facilities in 2020*

Desa/Kelurahan	Rumah Sakit	Rumah Sakit Bersalin	Poliklinik	Puskesmas
(1)	(2)	(3)	(4)	(5)
1. Sumurgung	1	4	1	1
2. Sugiharjo	1	4	-	1
3. Kembangbilo	1	4	1	1
4. Mondokan	-	4	1	1
5. Perbon	1	4	-	1
6. Latsari	1	4	-	1
7. Sidorejo	-	4	1	-
8. Doromukti	1	4	1	1
9. Kebonsari	1	4	2	-
10. Sukolilo	2	4	1	1
11. Baturetno	2	4	-	2
12. Sendangharjo	1	4	1	1
13. Kutorejo	1	4	-	2
14. Sidomulyo	1	4	-	2
15. Ronggomulyo	1	4	1	1
16. Kingking	-	4	-	1
17. Karangsari	1	4	1	1

Kode Kol (2)-(5) : Sangat Mudah -1    Mudah -2    Sulit -3    Sangat Sulit -4

Sumber : Potensi Desa 2020

Source : Village Potensial 2020

*Lanjutan Tabel 2.3.2*

Desa/Kelurahan	Puskesmas Pembantu	Apotek
(1)	(2)	(3)
1. Sumurgung	-	1
2. Sugiharjo	1	1
3. Kembangbilo	1	1
4. Mondokan	1	-
5. Perbon	1	-
6. Latsari	2	1
7. Sidorejo	2	-
8. Doromukti	2	-
9. Kebonsari	2	-
10. Sukolilo	-	2
11. Baturetno	2	-
12. Sendangharjo	2	2
13. Kutorejo	2	1
14. Sidomulyo	2	-
15. Ronggomulyo	2	-
16. Kingking	2	-
17. Karang Sari	2	1

Kode Kol (2)-(5) : Sangat Mudah -1    Mudah -2    Sulit -3    Sangat Sulit -4

Sumber : Potensi Desa 2020  
 Source : *Village Potensial 2020*

**Tabel 2.3.3**Jumlah Tenaga Kesehatan Menurut Kelurahan/Desa,  
(2020)**Table***Number of Medical Personnel by Kelurahan/Village,  
(2020)*

Kelurahan/Desa <i>Kelurahan/Village</i>	Dokter/ <i>Doctor</i>	Bidan/ <i>Midwife</i>	Perawat/Farmasi/ Ahli Gizi <i>Nurse/Pharmaceutical/ Nutritionist</i>
(1)	(2)	(3)	(4)
1. Sumurgung	4	1	8
2. Sugiharjo	-	2	4
3. Kembangbilo	-	1	2
4. Mondokan	1	1	10
5. Perbon	3	6	9
6. Latsari	31	30	26
7. Sidorejo	1	4	14
8. Doromukti	3	1	2
9. Kebonsari	2	1	-
10. Sukolilo	1	2	3
11. Baturetno	1	1	3
12. Sendangharjo	3	1	1
13. Kutorejo	-	1	4
14. Sidomulyo	-	2	3
15. Ronggomulyo	-	1	14
16. Kingking	2	2	-
17. Karang Sari	1	1	-
Kec. Tuban 2020	53	58	103
Kec. Tuban 2019	53	58	103
Kec. Tuban 2018	53	58	103

Sumber : Potensi Desa 2020

Source : Village Potensial 2020

**Tabel 2.3.4** Jumlah Rumah Sakit Umum, dan Puskesmas Menurut Kelurahan/Desa,(2019) dan (2020)

*Table* Number of General Hospital, Special Hospital, and Public Health Center by Kelurahan/Village, (2019) dan (2020)

Kelurahan/ Desa <i>Kelurahan/ Village</i>	Rumah Sakit Umum/ <i>General Hospital</i>		Puskesmas/ <i>Public Health Center</i>	
	(2019)	(2020)	(2019)	(2020)
	(1)	(2)	(3)	(4)
1. Sumurgung	-	-	-	-
2. Sugiharjo	-	-	-	-
3. Kembangbilo	-	-	-	-
4. Mondokan	-	-	-	-
5. Perbon	-	-	-	-
6. Latsari	-	-	-	-
7. Sidorejo	1	1	1	1
8. Doromukti	-	-	-	-
9. Kebonsari	-	-	1	1
10. Sukolilo	-	-	-	-
11. Baturetno	-	-	-	-
12. Sendangharjo	-	-	-	-
13. Kutorejo	-	-	-	-
14. Sidomulyo	-	-	-	-
15. Ronggomulyo	-	-	-	-
16. Kingking	-	-	-	-
17. Karangsari	-	-	-	-
<b>Kec. Tuban</b>	<b>1</b>	<b>1</b>	<b>2</b>	<b>2</b>

Sumber : Potensi Desa 2020

Source : Village Potensial 2020



Lanjutan Tabel/ *Continued Table 2.3.4*

Kelurahan/Desa Kelurahan/Village	Posyandu/ Maternal & Child Health Center		Polindes/ Village Maternity	
	(2019)	(2020)	(2019)	(2020)
	(1)	(6)	(7)	(8)
1. Sumurgung	9	6	1	1
2. Sugiharjo	2	5	1	1
3. Kembangbilo	6	6	1	1
4. Mondokan	5	5	1	1
5. Perbon	7	7	1	1
6. Latsari	6	6	1	1
7. Sidorejo	9	9	1	1
8. Doromukti	22	3	1	1
9. Kebonsari	6	6	1	1
10. Sukolilo	6	6	-	-
11. Baturetno	5	5	1	1
12. Sendangharjo	6	6	1	1
13. Kutorejo	5	5	1	1
14. Sidomulyo	6	9	1	1
15. Ronggomulyo	14	7	1	1
16. Kingking	5	8	1	1
17. Karangsari	7	8	1	1
<b>Kec. Tuban</b>	<b>126</b>	<b>107</b>	<b>16</b>	<b>16</b>

Sumber : Potensi Desa 2020

Source : *Village Potensial 2020*

**Tabel 2.3.5** Jumlah Kasus Penyakit menurut jenisnya di Puskesmas Kota dan Kebonsari Kecamatan Tuban Tahun 2020

*Table The Number of cases of disease according to its type in puskesmas in Tuban sub-district 2020*

Jenis Penyakit	Jumlah
(1)	(2)
1. Infeksi Akut Sal Pernafasan Atas	4 213
2. Peny.Pd Sistem Otot & Jar.Pengikat	3 678
3. Gastroenteritis Dan Colitis Lainnya Yang Bukan Karena Infeksi	1 824
4. Penyakit Darah Tinggi Primer	1 756
5. Gastritis Dan Duodenitis	1 645
6. Nyeri Kepala	1 627
7. DM (NIDDM)	1 720
8. Demam Yang Tidak Diketahui Sebabnya	1 346
9. Dermatitis Atopik,Eksim,Neurodermatitis	1 324
10. Pharingitis	824
11. TB Paru, Bta (+)	770
12. Rematik Termasuk Tulang Belakang	691
13. Konjungtivitis	653
14. Nyeri Tenggorokan Dan Dada	495
15. Karies Gigi	555

Sumber : Puskesmas Kota

Source : Public Health Center

Lanjutan Tabel/ *Continued Table 2.3.5*

Jenis Penyakit	Jumlah
(1)	(2)
1. Penyakit Darah Tinggi	1 021
2. DM (NIDDM)	931
3. Infeksi Akut Saluran Pernafasan Atas	871
4. Badan Capek Dan Pegal-pegal	654
5. Pulpitis	483
6. Demam Yang Tidak Diketahui Sebabnya	449
7. TB Paru, Bta (+)	409
8. Schisofrenik	389
9. Gastritis Dan Duodenitis	383
10. Nyeri Kepala	378
11. Gangguan jaringan Lunak Lainnya,tidak diklasifikasi ditempat lainya	284
12. Peny.Pd Sistem Otot & Jar.Pengikat	227
13. Diare Dan Gastroenteritis Yg Kurang Jelas Batasannya	160
14. Gingivitis & Peny.Periodental	134
15. Infeksi Kulit & Jaringan Di Bawah Kulit	107

Sumber : Puskesmas Kebonsari

Source : *Public Healt Center*

**Tabel 2.3.6** Banyaknya Warga Penderita Gizi Buruk Menurut Kelurahan/Desa di Kecamatan Tuban, 2019 dan 2020

*Table* *Number of Residents with Suffering from Malnutrition According to village in Tuban District, 2019 and 2020*

Desa/Kelurahan	2019	2020
(1)	(2)	(3)
1. Sumurgung	-	-
2. Sugiharjo	-	-
3. Kembangbilo	-	-
4. Mondokan	-	-
5. Perbon	-	-
6. Latsari	-	-
7. Sidorejo	-	-
8. Doromukti	-	-
9. Kebonsari	-	-
10. Sukolilo	-	-
11. Baturetno	-	-
12. Sendangharjo	-	-
13. Kutorejo	-	-
14. Sidomulyo	-	-
15. Ronggomulyo	-	-
16. Kingking	-	-
17. Karang Sari	-	-
Kecamatan Tuban	-	-

Sumber : Potensi Desa 2020

Source : Village Potensial 2020

**Tabel 2.4.1** Banyaknya Kejadian Bencana Alam Menurut Desa/Kelurahan di Kecamatan Tuban, 2020

**Table** *Number of natural disasters according to Village / Village in Tuban District, 2020*

Desa/Kelurahan	Tanah Longsor	Banjir	Banjir Bandang	Gempa Bumi	Tsunami
(1)	(2)	(3)	(4)	(5)	(6)
1. Sumurgung	-	-	-	-	-
2. Sugiharjo	-	-	-	-	-
3. Kembangbilo	-	-	-	-	-
4. Mondokan	-	-	-	-	-
5. Perbon	-	-	-	-	-
6. Latsari	-	-	-	-	-
7. Sidorejo	-	-	-	-	-
8. Doromukti	-	-	-	-	-
9. Kebonsari	-	-	-	-	-
10. Sukolilo	-	-	-	-	-
11. Baturetno	-	-	-	-	-
12. Sendangharjo	-	-	-	-	-
13. Kutorejo	-	-	-	-	-
14. Sidomulyo	-	-	-	-	-
15. Ronggomulyo	-	-	-	-	-
16. Kingking	-	-	-	-	-
17. Karangsari	-	-	-	-	-
Kec. Tuban 2020	-	-	-	-	-
Kec. Tuban 2019	-	2	-	-	-
Kec. Tuban 2018	-	5	-	-	-

Sumber : Potensi Desa 2020

Source : Village Potensial 2020

Lanjutan Tabel 2.4.1

Desa/Kelurahan	Gelombang Pasang Laut	Angin Puyuh/ Puting Beliung/ Topan	Gunung Meletus	Kebakaran	Kekerangan
(1)	(2)	(3)	(4)	(5)	(6)
1. Sumurgung	-	-	-	-	-
2. Sugiharjo	-	-	-	-	-
3. Kembangbilo	-	-	-	-	-
4. Mondokan	-	-	-	-	-
5. Perbon	-	-	-	-	-
6. Latsari	-	-	-	-	-
7. Sidorejo	-	-	-	-	-
8. Doromukti	-	-	-	-	-
9. Kebonsari	-	-	-	-	-
10. Sukolilo	-	-	-	-	-
11. Baturetno	-	-	-	-	-
12. Sendangharjo	-	-	-	-	-
13. Kutorejo	-	-	-	-	-
14. Sidomulyo	-	-	-	-	-
15. Ronggomulyo	-	-	-	-	-
16. Kingking	-	-	-	-	-
17. Karang Sari	-	-	-	-	-
Kec. Tuban 2020	-	-	-	-	-
Kec. Tuban 2019	3	-	-	-	-
Kec. Tuban 2018	2	-	-	-	-

Sumber : Potensi Desa 2020

Source : Village Potensial 2020

Tabel 2.4.2

Banyaknya Korban Jiwa Akibat Bencana Alam Menurut Desa/Kelurahan di Kecamatan Tuban, 2020

Table

*Number of Casualties Due to Natural Disasters According to Village / Village in Tuban District, 2020*

Desa/Kelurahan	Tanah Longsor	Banjir	Banjir Bandang	Gempa Bumi	Tsunami
(1)	(2)	(3)	(4)	(5)	(6)
1. Sumurgung	-	-	-	-	-
2. Sugiharjo	-	-	-	-	-
3. Kembangbilo	-	-	-	-	-
4. Mondokan	-	-	-	-	-
5. Perbon	-	-	-	-	-
6. Latsari	-	-	-	-	-
7. Sidorejo	-	-	-	-	-
8. Doromukti	-	-	-	-	-
9. Kebonsari	-	-	-	-	-
10. Sukolilo	-	-	-	-	-
11. Baturetno	-	-	-	-	-
12. Sendangharjo	-	-	-	-	-
13. Kutorejo	-	-	-	-	-
14. Sidomulyo	-	-	-	-	-
15. Ronggomulyo	-	-	-	-	-
16. Kingking	-	-	-	-	-
17. Karangsari	-	-	-	-	-
Kec. Tuban 2020	-	-	-	-	-
Kec. Tuban 2019	-	-	-	-	-

Sumber : Potensi Desa 2020

Source : Village Potensial 2020

*Lanjutan Tabel 2.4.2*

Kelurahan/Desa Kelurahan/ <i>Village</i>	Gel. Pasang Laut	Angin Puyuh/ Puting beliung/ Topan	Gunung Meletus	Kebak aran Hutan dan Lahan	Keke ringan
(1)	(2)	(3)	(4)	(5)	(6)
1. Sumurgung	-	-	-	-	-
2. Sugiharjo	-	-	-	-	-
3. Kembangbilo	-	-	-	-	-
4. Mondokan	-	-	-	-	-
5. Perbon	-	-	-	-	-
6. Latsari	-	-	-	-	-
7. Sidorejo	-	-	-	-	-
8. Doromukti	-	-	-	-	-
9. Kebonsari	-	-	-	-	-
10. Sukolilo	-	-	-	-	-
11. Baturetno	-	-	-	-	-
12. Sendangharjo	-	-	-	-	-
13. Kutorejo	-	-	-	-	-
14. Sidomulyo	-	-	-	-	-
15. Ronggomulyo	-	-	-	-	-
16. Kingking	-	-	-	-	-
17. Karang Sari	-	-	-	-	-
Kec. Tuban 2020	-	-	-	-	-
Kec. Tuban 2019	-	-	-	-	-

Sumber : Potensi Desa 2020

Source : *Village Potensial 2020*



**Tabel 2.4.3** Keberadaan Fasilitas/Upaya Antisipasi/Mitigasi Bencana Alam Menurut Desa/Kelurahan di Kecamatan Tuban 2020

*Table The Existence of Facilities / Anticipation / Mitigation Measures of Natural Disasters by Village / Village in Tuban District 2020*

Desa/Kelurahan	Sistem Peringatan Dini Bencana Alam	Sistem Peringatan Dini Khusus Tsunami	Perlengkapan Keselamatan	Rambu2 dan Jalur Evakuasi
(1)	(2)	(3)	(4)	(5)
1. Sumurgung	2	2	2	2
2. Sugiharjo	2	2	2	2
3. Kembangbilo	2	2	2	2
4. Mondokan	2	2	2	2
5. Perbon	2	2	2	2
6. Latsari	2	2	2	2
7. Sidorejo	2	2	2	2
8. Doromukti	2	2	2	2
9. Kebonsari	2	2	2	2
10. Sukolilo	2	2	2	2
11. Baturetno	2	2	2	2
12. Sendangharjo	2	2	2	2
13. Kutorejo	2	2	2	2
14. Sidomulyo	2	2	2	2
15. Ronggomulyo	2	2	2	2
16. Kingking	2	2	2	2
17. Karang Sari	2	2	2	2

Kode Kol (2)-(5) : Ada -1 Tidak -2  
 Sumber : Potensi Desa 2020

Source : Village Potensial 2020

**Tabel 2.5.1** Jumlah Nikah, Talak, Cerai dan Rujuk menurut Desa/ Kelurahan di Kecamatan Tuban, 2020

*Table* Number of Marriages, Talak, Divorce and Referral according to Village / Village in Tuban District, 2020

Desa/Kelurahan	Nikah	Talak	Cerai	Rujuk
(1)	(2)	(3)	(4)	(5)
1. Sumurgung	69	-	-	-
2. Sugiharjo	53	-	-	-
3. Kembangbilo	28	-	-	-
4. Mondokan	23	-	-	-
5. Perbon	50	-	-	-
6. Latsari	49	-	-	-
7. Sidorejo	45	-	-	-
8. Doromukti	19	-	-	-
9. Kebonsari	25	-	-	-
10. Sukolilo	29	-	-	-
11. Baturetno	35	-	-	-
12. Sendangharjo	11	-	-	-
13. Kutorejo	15	-	-	-
14. Sidomulyo	33	-	-	-
15. Ronggomulyo	30	-	-	-
16. Kingking	26	-	-	-
17. Karangsari	31	-	-	-
<b>Kec. Tuban 2020</b>	<b>571</b>	<b>0</b>	<b>0</b>	<b>0</b>

Sumber : Kantor Urusan Agama Kecamatan Tuban

Source : Tuban District Religious Affairs Office

**Tabel 2.5.2**

Jumlah Nikah menurut Kelurahan/ Desa dan tempat dilangsungkan Pernikahan di Kecamatan Tuban, 2020

*Table*

*Number of Marriages according to Villages / Villages and places held weddings in Tuban District, 2020*

Kelurahan/Desa	Nikah		
	Kantor	Di Luar Kantor	Total
(1)	(2)	(3)	(4)
1. Sumurgung	5	64	69
2. Sugiharjo	8	45	53
3. Kembangbilo	3	25	28
4. Mondokan	0	23	23
5. Perbon	5	45	50
6. Latsari	1	48	49
7. Sidorejo	8	37	45
8. Doromukti	3	16	19
9. Kebonsari	3	22	25
10. Sukolilo	5	24	29
11. Baturetno	5	30	35
12. Sendangharjo	0	11	11
13. Kutorejo	2	13	15
14. Sidomulyo	5	28	33
15. Ronggomulyo	7	23	30
16. Kingking	1	25	26
17. Karangsari	4	27	31
<b>Kecamatan Tuban</b>	<b>65</b>	<b>506</b>	<b>571</b>

Sumber : Kantor Urusan Agama Kecamatan Tuban

Source : Tuban District Religious Affairs Office

**Tabel 2.5.3** Jumlah Nikah, Talak, Cerai dan Rujuk menurut Bulan di Kecamatan Tuban, 2020  
*Table* Number of Marriages, Talak, Divorce and Refer according to the Month in Tuban District, 2020

Bulan	Nikah	Talak	Cerai	Rujuk
(1)	(2)	(3)	(4)	(5)
Januari	34	-	-	-
Pebruari	56	-	-	-
Maret	92	-	-	-
April	17	-	-	-
Mei	23	-	-	-
Juni	63	-	-	-
Juli	18	-	-	-
Agustus	85	-	-	-
September	21	-	-	-
Oktober	37	-	-	-
Nopember	59	-	-	-
Desember	66	-	-	-
Jumlah	571	0	0	0

Sumber : Kantor Urusan Agama Kecamatan Tuban

Source : Tuban District Religious Affairs Office

**Tabel 2.5.4** Jumlah Tempat Peribadatan menurut agama per Desa/Kelurahan di Kecamatan Tuban Tahun 2020

*Table* Number of places of worship according to religion per village/ in Tuban sub-district in 2020

Desa/Kelurahan	Masjid	Gereja Protes tan	Gereja Katolik	Pura	Viha ra	Klen then g
(1)	(2)	(3)	(4)	(5)	(6)	(7)
1. Sumurgung	1	-	-	-	-	-
2. Sugiharjo	2	-	-	-	-	-
3. Kembangbilo	2	-	-	-	-	-
4. Mondokan	2	-	-	-	-	-
5. Perbon	5	-	-	-	-	-
6. Latsari	5	-	-	-	-	-
7. Sidorejo	7	2	-	-	-	-
8. Doromukti	2	-	-	-	-	-
9. Kebonsari	4	1	-	-	-	-
10. Sukolilo	4	-	-	-	-	-
11. Baturetno	1	1	-	-	-	-
12. Sendangharjo	3	1	-	-	-	1
13. Kutorejo	3	-	-	-	-	-
14. Sidomulyo	3	-	1	-	-	-
15. Ronggomulyo	3	2	-	-	-	-
16. Kingking	4	3	-	-	-	-
17. Karangsari	1	-	-	-	-	1
Kec. Tuban 2020	52	10	1	-	-	2
Kec. Tuban 2019	52	10	1	-	-	2
Kec. Tuban 2018	52	10	1	-	-	2

Sumber : Potensi Desa 2020  
Source : Village Potensial 2020

**Tabel 2.6.1** Jumlah Dusun, RW dan RT di Kecamatan Tuban Tahun 2020*Table* Number of Backwood, CA and NA in Tuban sub-district in 2020

Kelurahan/Desa <i>Kelurahan/Village</i>	Dusun/ <i>Backwoods</i>	RW/ CA	RT/ NA
(1)	(2)	(3)	(4)
1. Sumurgung	3	9	50
2. Sugiharjo	2	10	41
3. Kembangbilo	2	7	20
4. Mondokan	-	6	17
5. Perbon	-	9	29
6. Latsari	-	6	35
7. Sidorejo	-	5	21
8. Doromukti	-	4	13
9. Kebonsari	-	6	19
10. Sukolilo	-	4	16
11. Baturetno	-	5	15
12. Sendangharjo	-	6	18
13. Kutorejo	-	4	13
14. Sidomulyo	-	4	14
15. Ronggomulyo	-	9	25
16. Kingking	-	6	13
17. Karangsari	-	3	11
<b>Kecamatan Tuban</b>	<b>7</b>	<b>103</b>	<b>370</b>

Sumber : Kantor Kecamatan Tuban  
 Source : Tuban Subdistrict Office

**Tabel 2.6.2**

Jumlah Aparatur Desa di Wilayah Kecamatan Tuban 2020

*Table**The Number of Village officials in the Tuban sub-district area (2020)*

Kelurahan/Desa <i>Kelurahan/Village</i>	Kades	Sekdes	Kepala Dusun
(1)	(2)	(3)	(4)
1. Sumurgung	1	1	3
2. Sugiharjo	1	1	2
3. Kembangbilo	1	1	2

Kelurahan/Desa <i>Kelurahan/Village</i>	Kepala Urusan		
	Tata Usaha	Keuangan	Perencanaan
(1)	(5)	(6)	(7)
1. Sumurgung	1	1	1
2. Sugiharjo	1	1	1
3. Kembangbilo	1	1	1

Sumber : Kantor Kecamatan Tuban  
Source : Tuban Subdistrict Office

Lanjutan Tabel/ *Continued Table 2.6.2*

Kelurahan/Desa <i>Kelurahan/Village</i>	Kepala Seksi			
	Pemerintahan	Pelayanan	Kesejahteraan Masyarakat	Perikanan dan Nelayan
	(8)	(9)	(10)	(11)
1. Sumurgung	1	1	1	-
2. Sugiharjo	1	1	1	-
3. Kembangbilo	1	1	1	-

Kelurahan/Desa <i>Kelurahan/Village</i>	Staf	Jumlah
(1)	(12)	(13)
1. Sumurgung	-	11
2. Sugiharjo	-	10
3. Kembangbilo	1	11

Sumber : Kantor Kecamatan Tuban  
Source : Tuban Subdistrict Office



**Tabel 2.6.3** Jumlah Aparatur Kelurahan di Wilayah Kecamatan Tuban Tahun 2020

*Table* The Number of Village officials in the Tuban sub-district area (2020)

Kelurahan/Desa <i>Kelurahan/Village</i>	Kepala Kelurahan	Sekretaris Kelurahan	Kepala Seksi	
			Peme rintahan	Pember dayaan Masyarakat
(1)	(2)	(3)	(4)	(5)
1. Sumurgung	-	-	-	-
2. Sugiharjo	-	-	-	-
3. Kembangbilo	-	-	-	-
4. Mondokan	1	1	-	1
5. Perbon	1	1	1	1
6. Latsari	1	1	1	1
7. Sidorejo	1	1	1	1
8. Doromukti	1	1	1	1
9. Kebonsari	1	1	1	1
10. Sukolilo	1	1	1	1
11. Baturetno	1	1	1	1
12. Sendangharjo	1	-	1	1
13. Kutorejo	1	1	1	1
14. Sidomulyo	1	1	1	1
15. Ronggomulyo	1	1	1	1
16. Kingking	1	1	1	1
17. Karangsari	1	1	1	1
<b>Kecamatan Tuban</b>	<b>14</b>	<b>13</b>	<b>13</b>	<b>14</b>

Sumber : Kantor Kecamatan Tuban  
Source : Tuban Subdistrict Office

Lanjutan Tabel/ *Continued Table 2.6.3*

Kelurahan/Desa <i>Kelurahan/Village</i>	Kepala Seksi		Staf	Jumlah
	Pelayanan Umum	Ketentraman dan Ketertiban		
(1)	(6)	(7)	(8)	(9)
1. Sumurgung	-	-	-	-
2. Sugiharjo	-	-	-	-
3. Kembangbilo	-	-	-	-
4. Mondokan	1	1	9	14
5. Perbon	1	1	8	14
6. Latsari	1	1	6	12
7. Sidorejo	1	1	4	10
8. Doromukti	-	1	5	10
9. Kebonsari	1	1	5	11
10. Sukolilo	1	1	4	10
11. Baturetno	1	1	5	11
12. Sendangharjo	1	1	5	10
13. Kutorejo	1	1	9	15
14. Sidomulyo	1	1	3	9
15. Ronggomulyo	1	1	4	10
16. Kingking	1	1	4	10
17. Karangsari	1	1	3	9
<b>Kecamatan Tuban</b>	<b>13</b>	<b>14</b>	<b>74</b>	<b>155</b>

Sumber : Kantor Kecamatan Tuban  
Source : Tuban Subdistrict Office

**Tabel 2.6.4**

Jumlah Kader Pembantu Desa/ Kelurahan di Wilayah Kecamatan Tuban Tahun 2020

**Table**

*The Number of Supporting cadres Village officials in the Tuban sub-district area (2020)*

Kelurahan/Desa <i>Kelurahan/Village</i>	PPN	PPKBD	Kader		
			Gizi Posyandu	Sub PPKBD	BKB
(1)	(2)	(3)	(4)	(5)	(6)
1. Sumurgung	1	1	25	10	1
2. Sugiharjo	1	1	25	10	1
3. Kembangbilo	1	1	30	6	1
4. Mondokan	1	1	25	5	1
5. Perbon	1	1	35	9	1
6. Latsari	1	1	25	7	1
7. Sidorejo	1	1	35	7	1
8. Doromukti	1	1	15	6	1
9. Kebonsari	1	1	16	6	1
10. Sukolilo	1	1	18	5	1
11. Baturetno	1	1	27	5	1
12. Sendangharjo	1	-	26	6	1
13. Kutorejo	1	1	12	5	1
14. Sidomulyo	1	1	15	6	1
15. Ronggomulyo	1	1	35	8	1
16. Kingking	1	1	14	7	1
17. Karangsari	1	1	11	4	1
<b>Kecamatan Tuban</b>	<b>17</b>	<b>16</b>	<b>389</b>	<b>112</b>	<b>17</b>

Sumber : Kantor Kecamatan Tuban

Source : Tuban Subdistrict Office

**Tabel 2.6.5** Jumlah Penduduk menurut Kelompok Umur di Kecamatan Tuban Tahun 2020

*Table* Population According to Age group in Tuban sub-district 2020

Kelompok Umur (Th)	Jumlah Penduduk		Jumlah/ Total
	Laki-Laki	Perempuan	
(1)	(2)	(3)	(4)
0-4	2 845	2 862	5 707
5-9	3 152	3 064	6 216
10-14	3 417	3 090	6 507
15-19	3 208	3 001	6 209
20-24	3 231	3 026	6 257
25-29	3 288	3 195	6 483
30-34	3 342	3 293	6 635
35-39	3 365	3 282	6 647
40-44	3 449	3 452	6 901
45-49	3 157	3 068	6 225
50-54	2 598	2 799	5 397
55-59	2 170	2 611	4 781
60-64	1 854	2 249	4 103
65-69	1 332	1 721	3 053
70-74	723	993	1 716
75+	506	1 199	1 705
<b>Kec. Tuban</b>	<b>41 637</b>	<b>42 905</b>	<b>84 542</b>

Sumber : Sensus Penduduk 2020 (September)  
 Source : Population Census 2020 (September)

**Tabel 2.6.6**

Jumlah KK dan Penduduk menurut Gender di Kecamatan Tuban Tahun 2020

**Table**

*The Number of KK and Population According to Gender in Tuban sub-district 2020*

Kelurahan/Desa <i>Kelurahan/Village</i>	KK	Jumlah Penduduk		Jumlah/ <i>Total</i>
		Laki-Laki	Perempuan	
(1)	(2)	(3)	(4)	(5)
1. Sumurgung	2 244	3 997	4 113	8 110
2. Sugiharjo	2 128	3 402	3 570	6 972
3. Kembangbilo	1 113	1 778	1 869	3 647
4. Mondokan	1 031	1 787	1 839	3 626
5. Perbon	2 198	3 852	3 937	7 789
6. Latsari	2 636	4 120	4 209	8 329
7. Sidorejo	2 677	3 872	3 985	7 857
8. Doromukti	1 304	1 681	1 802	3 483
9. Kebonsari	1 972	2 231	2 361	4 592
10. Sukolilo	1 309	1 935	1 873	3 808
11. Baturetno	1 458	1 826	1 961	3 787
12. Sendangharjo	1 170	1 473	1 511	2 984
13. Kutorejo	1 350	1 570	1 737	3 307
14. Sidomulyo	1 497	2 024	2 020	4 044
15. Ronggomulyo	1 885	2 382	2 574	4 956
16. Kingking	1 374	1 962	1 873	3 835
17. Karangsari	1 160	1 745	1 671	3 416
<b>Kec. Tuban</b>	<b>28 506</b>	<b>41 637</b>	<b>42 905</b>	<b>84 542</b>

Sumber : Sensus Penduduk 2020 (September)

Source : Population Census 2020 (September)

**Tabel 2.6.7** Penduduk, Laju Pertumbuhan Penduduk per Tahun, Distribusi Persentase Penduduk, Penduduk menurut Desa/Kelurahan di Kecamatan Tuban Tahun 2020

*Table* Population, annual population growth rate, population distribution, by village in Tuban sub-district in 2020

<u>Kelurahan/Desa</u> <i>Kelurahan/Village</i>	Penduduk		Laju Pertumbuhan Penduduk 2010-2020	Distribusi prosentase penduduk 2020
	2010	2020		
(1)	(2)	(3)	(4)	(5)
1. Sumurgung	7 103	8 110	1,42	9,59
2. Sugiharjo	6 314	6 972	1,04	8,25
3. Kembangbilo	3 278	3 647	1,13	4,31
4. Mondokan	3 456	3 626	0,49	4,29
5. Perbon	6 437	7 789	2,1	9,21
6. Latsari	7 493	8 329	1,12	9,85
7. Sidorejo	7 375	7 857	0,65	9,29
8. Doromukti	3 609	3 483	-0,35	4,12
9. Kebonsari	4 891	4 592	-0,61	5,43
10. Sukolilo	3 688	3 808	0,33	4,5
11. Baturetno	4 128	3 787	-0,83	4,48
12. Sendangharjo	3 344	2 984	-1,08	3,53
13. Kutorejo	3 492	3 307	-0,53	3,91
14. Sidomulyo	4 327	4 044	-0,65	4,78
15. Ronggomulyo	5 473	4 956	-0,94	5,86
16. Kingking	4 139	3 835	-0,73	4,54
17. Karangsari	3 480	3 416	-0,18	4,04
Kecamatan Tuban	82 027	84 542	0,31	

Sumber : Sensus Penduduk 2020 (September)

Source : Population Census 2020 (September)

**Tabel 2.6.8** Jumlah Penduduk, Luas wilayah dan Kepadatan di Kecamatan Tuban Tahun 2020*Table* The Number of Population, Total Area and Density in Tuban sub-district 2020

Kelurahan/Desa <i>Kelurahan/Village</i>	Jumlah Penduduk (Jiwa)	Luas Wilayah (Km <sup>2</sup> )	Kepadatan (Jiwa/Km <sup>2</sup> )
(1)	(2)	(3)	(4)
1. Sumurgung	8 110	2,98	2 721
2. Sugiharjo	6 972	3,37	2 069
3. Kembangbilo	3 647	2,74	1 331
4. Mondokan	3 626	1,31	2 768
5. Perbon	7 789	3,08	2 529
6. Latsari	8 329	1,73	4 814
7. Sidorejo	7 857	1,16	6 773
8. Doromukti	3 483	0,29	12 010
9. Kebonsari	4 592	0,51	9 004
10. Sukolilo	3 808	0,34	11 200
11. Baturetno	3 787	0,3	12 623
12. Sendangharjo	2 984	0,67	4 454
13. Kutorejo	3 307	0,57	5 802
14. Sidomulyo	4 044	0,52	7 777
15. Ronggomulyo	4 956	1,21	4 096
16. Kingking	3 835	0,34	11 279
17. Karangsari	3 416	0,17	20 094
<b>Kec. Tuban 2020</b>	<b>84 542</b>	<b>21,29</b>	<b>3 971</b>

Sumber : Sensus Penduduk 2020 (September)

Source : Population Census 2020 (September)

**Tabel 2.6.9** Sex Rasio Penduduk per Desa/Kelurahan di Kecamatan Tuban Tahun 2020

*Table* Sex Ratio of Population by Village in Tuban sub-district 2020

Desa/Kelurahan	Jumlah Penduduk (Jiwa)		Sex Ratio
	Laki-Laki	Perempuan	
(1)	(2)	(3)	(4)
1. Sumurgung	3 997	4 113	97
2. Sugiharjo	3 402	3 570	95
3. Kembangbilo	1 778	1 869	95
4. Mondokan	1 787	1 839	97
5. Perbon	3 852	3 937	98
6. Latsari	4 120	4 209	98
7. Sidorejo	3 872	3 985	97
8. Doromukti	1 681	1 802	93
9. Kebonsari	2 231	2 361	94
10. Sukolilo	1 935	1 873	103
11. Baturetno	1 826	1 961	93
12. Sendangharjo	1 473	1 511	97
13. Kutorejo	1 570	1 737	90
14. Sidomulyo	2 024	2 020	100
15. Ronggomulyo	2 382	2 574	93
16. Kingking	1 962	1 873	105
17. Karang Sari	1 745	1 671	104
<b>Kec. Tuban 2020</b>	<b>41 637</b>	<b>42 905</b>	<b>97</b>

Sumber : Sensus Penduduk 2020 (September)

Source : Population Census 2020 (September)



**Tabel 2.6.10** Jumlah penduduk per Desa/Kelurahan menurut Jenis pekerjaan di wilayah Kecamatan Tuban 2020

*Table Total Population by Village by type of Work in the Tuban sub-district in 2020*

Kelurahan/Desa Kelurahan/Village	Blm/ tdk bekerja	Mengu rus ruta	Pelajar/ Maha siswa	Pen siunan	PNS	TNI
(1)	(2)	(3)	(4)	(5)	(6)	(7)
1. Sumurgung	1 293	1 121	1 594	10	73	11
2. Sugiharjo	1 097	1 451	1 307	16	80	6
3. Kembangbilo	514	399	781	22	80	5
4. Mondokan	600	558	1 027	25	111	3
5. Perbon	1 259	1 098	1 849	159	330	25
6. Latsari	1 506	1 215	1 949	383	547	57
7. Sidorejo	1 368	1 191	1 753	224	318	32
8. Doromukti	697	610	761	111	83	10
9. Kebonsari	849	678	1 090	213	229	6
10. Sukoliko	768	617	820	63	92	13
11. Baturetno	672	634	976	145	149	16
12. Sendangharjo	528	472	743	136	116	6
13. Kutorejo	619	528	946	85	109	9
14. Sidomulyo	774	627	945	52	74	8
15. Ronggomulyo	912	866	1 099	132	144	16
16. Kingking	768	629	848	40	61	5
17. Karangsari	647	553	734	22	32	8
Kec. Tuban 2020	14 871	13 247	19 222	1 838	2 628	236
Kec. Tuban 2019	15 086	13 273	19 104	1 804	2 757	240

Sumber : Kantor Kecamatan Tuban  
Source : Tuban Subdistrict Office

Lanjutan Tabel/ Continued Table 2.6.10

Kelurahan/Desa <i>Kelurahan/Village</i>	Polri	Perda gangan	Perke bunan	Peter nakan	Nela yan	Indus tri
(1)	(8)	(9)	(10)	(11)	(12)	(13)
1. Sumurgung	7	178	537	0	15	124
2. Sugiharjo	3	182	1 015	0	9	21
3. Kembangbilo	12	110	697	5	2	32
4. Mondokan	12	91	157	1	14	71
5. Perbon	48	164	206	8	12	38
6. Latsari	77	200	181	6	37	30
7. Sidorejo	57	242	19	2	2	28
8. Doromukti	11	211	4	0	4	11
9. Kebonsari	54	197	3	1	2	24
10. Sukolilo	9	243	9	1	31	25
11. Baturetno	12	121	8	0	13	22
12. Sendangharjo	7	95	2	0	2	7
13. Kutorejo	5	84	1	0	4	2
14. Sidomulyo	3	264	6	1	265	7
15. Ronggomulyo	9	260	5	1	7	22
16. Kingking	3	159	4	0	207	4
17. Karangsari	3	257	5	0	637	5
Kec. Tuban 2020	332	3 058	2 859	26	1 263	473
Kec. Tuban 2019	330	3 180	2 895	26	1 265	503

Sumber : Kantor Kecamatan Tuban  
Source : Tuban Subdistrict Office

Lanjutan Tabel/ *Continued Table 2.6.10*

Kelurahan/Desa <i>Kelurahan/Village</i>	Kon truksi	Trans portasi	Karya wan swasta	BUMN	BUMD	Hono rer
(1)	(14)	(15)	(16)	(17)	(18)	(19)
1. Sumurgung	66	143	462	41	-	3
2. Sugiharjo	20	81	546	2	2	13
3. Kembangbilo	13	34	300	26	-	9
4. Mondokan	3	28	331	95	2	8
5. Perbon	42	51	798	138	8	27
6. Latsari	64	57	966	139	17	58
7. Sidorejo	59	43	888	76	13	62
8. Doromukti	17	30	405	18	1	19
9. Kebonsari	11	49	595	25	2	31
10. Sukolilo	18	80	378	14	1	15
11. Baturetno	8	47	493	26	2	14
12. Sendangharjo	3	22	461	14	0	21
13. Kutorejo	-	5	252	16	4	10
14. Sidomulyo	8	49	316	4	1	10
15. Ronggomulyo	27	96	668	20	2	16
16. Kingking	17	43	398	8	1	13
17. Karangsari	1	9	230	2	0	9
Kec. Tuban 2020	377	867	8 487	664	56	338
Kec. Tuban 2019	387	893	8 250	665	54	318

Sumber : Kantor Kecamatan Tuban  
Source : Tuban Subdistrict Office

Lanjutan Tabel/ *Continued Table 2.6.10*

Kelurahan/Desa <i>Kelurahan/Village</i>	Harian lepas	Buruh tani perke bunan	Buruh nela yan	Buruh peter nakan	Pem bantu ruta	Tukang cukur
(1)	(20)	(21)	(22)	(23)	(24)	(25)
1. Sumurgung	15	12	1	-	8	-
2. Sugiharjo	214	13	-	-	8	-
3. Kembangbilo	47	16	1	-	7	-
4. Mondokan	31	10	-	-	4	-
5. Perbon	16	12	-	-	4	-
6. Latsari	33	-	1	-	19	-
7. Sidorejo	50	6	-	1	11	-
8. Doromukti	28	-	-	-	12	1
9. Kebonsari	21	3	1	-	3	-
10. Sukolilo	13	1	1	-	1	-
11. Baturetno	27	-	1	-	13	-
12. Sendangharjo	24	1	-	-	10	-
13. Kutorejo	4	-	-	1	2	-
14. Sidomulyo	10	-	5	-	11	-
15. Ronggomulyo	28	-	-	-	12	4
16. Kingking	20	-	7	-	5	-
17. Karangsari	7	-	18	-	5	-
Kec. Tuban 2020	588	74	36	2	135	5
Kec. Tuban 2019	597	78	37	2	138	5

Sumber : Kantor Kecamatan Tuban  
Source : Tuban Subdistrict Office

**Tabel 2.7.1** Banyaknya Sarana dan Prasarana Ekonomi Menurut Desa/Kelurahan di Kecamatan Tuban, 2020

*Table* *Number of Economic Facilities and Infrastructure According to the Village / Village in Tuban District, 2020*

Kelurahan/Desa Kelurahan/Village	Kelompok Pertokoan	Pasar Permanen	Pasar Semi Permanen	Pasar Tanpa Bangunan	Mini Market Swalayan
(1)	(2)	(3)	(4)	(5)	(6)
1. Sumurgung	-	-	1	-	-
2. Sugiharjo	-	1	-	-	-
3. Kembangbilo	-	-	-	-	1
4. Mondokan	-	-	-	-	1
5. Perbon	-	-	-	-	2
6. Latsari	2	-	-	-	2
7. Sidorejo	3	2	-	-	3
8. Doromukti	2	-	-	-	1
9. Kebonsari	1	-	1	-	1
10. Sukolilo	-	-	1	-	1
11. Baturetno	-	-	-	-	-
12. Sendangharjo	1	2	-	-	2
13. Kutorejo	1	1	1	-	2
14. Sidomulyo	2	-	-	1	-
15. Ronggomulyo	1	-	1	-	3
16. Kingking	-	-	-	-	1
17. Karangsari	-	1	-	-	3
Kec. Tuban 2020	13	7	5	1	23
Kec. Tuban 2019	6	7	5	-	22
Kec. Tuban 2018	6	7	5	-	22

Sumber : Potensi Desa 2020

Source : Village Potensial 2020

Lanjutan Tabel 2.7.1

Kelurahan/Desa Kelurahan/ <i>Village</i>	Restoran/ Rumah Makan	Warung/ Kedai	Hotel	Penginapan	Toko/ Warung Kelontong
(1)	(2)	(3)	(4)	(5)	(6)
1. Sumurgung	1	18	0	0	50
2. Sugiharjo	2	27	0	0	30
3. Kembangbilo	0	19	0	0	35
4. Mondokan	2	25	1	1	30
5. Perbon	9	52	1	0	30
6. Latsari	2	75	2	1	62
7. Sidorejo	7	71	2	2	35
8. Doromukti	1	38	0	0	35
9. Kebonsari	1	92	2	0	99
10. Sukolilo	0	20	0	0	70
11. Baturetno	1	25	0	1	54
12. Sendangharjo	1	51	4	1	45
13. Kutorejo	5	18	2	1	72
14. Sidomulyo	1	46	1	0	37
15. Ronggomulyo	4	38	1	0	50
16. Kingking	2	17	3	0	50
17. Karangsari	1	37	0	0	30
Kec. Tuban 2020	40	669	19	7	814
Kec. Tuban 2019	44	662	18	7	821
Kec. Tuban 2018	39	642	18	7	792

Sumber : Potensi Desa 2020

Source : Village Potensial 2020

Kecamatan Tuban Dalam Angka 2021

Tabel 2.7.2 Banyaknya Sarana Lembaga Keuangan Menurut Desa/ Kelurahan di Kecamatan Tuban, 2020

Table *Number of Facilities for Financial Institutions by Village / Village in Tuban District, 2020*

Kelurahan/Desa Kelurahan/Village	Bank Umum Pemerintah	Bank Umum Swasta	Bank Perkreditan Rakyat
(1)	(2)	(3)	(4)
1. Sumurgung	-	-	-
2. Sugiharjo	-	-	-
3. Kembangbilo	-	-	-
4. Mondokan	1	-	-
5. Perbon	-	-	-
6. Latsari	2	1	2
7. Sidorejo	2	-	1
8. Doromukti	-	1	-
9. Kebonsari	4	-	1
10. Sukolilo	-	-	-
11. Baturetno	-	1	-
12. Sendangharjo	2	3	-
13. Kutorejo	-	-	-
14. Sidomulyo	-	-	-
15. Ronggomulyo	-	2	-
16. Kingking	-	-	-
17. Karangsari	-	-	-
Kec. Tuban 2020	11	8	4
Kec. Tuban 2019	11	9	4
Kec. Tuban 2018	11	9	4

Sumber : Potensi Desa 2020  
 Source : Village Potensial 2020

**Tabel 2.7.3** Banyaknya Koperasi yang masih aktif Menurut Desa/  
 Kelurahan di Kecamatan Tuban, 2020

*Table* *Number of Cooperatives that are still active According to  
 the Village / Village in Tuban District, 2020*

Desa/Kelurahan	KUD	Koperasi Industri Kecil dan Kerajinan Rakyat	Kope rasi Simpan Pinjam	Koperasi Lainnya
(1)		(2)	(3)	(4)
1. Sumurgung	-	-	2	-
2. Sugiharjo	-	-	-	-
3. Kembangbilo	-	-	-	-
4. Mondokan	-	-	-	-
5. Perbon	-	-	1	-
6. Latsari	-	-	3	-
7. Sidorejo	-	-	2	-
8. Doromukti	-	-	2	-
9. Kebonsari	-	-	7	-
10. Sukolilo	-	-	1	1
11. Baturetno	-	-	-	-
12. Sendangharjo	-	-	2	-
13. Kutorejo	-	-	-	1
14. Sidomulyo	-	-	-	1
15. Ronggomulyo	-	-	2	-
16. Kingking	-	-	-	-
17. Karang Sari	1	-	-	-
Kec. Tuban 2020	1	-	22	3
Kec. Tuban 2019	2	-	24	4
Kec. Tuban 2018	2	-	24	4



Sumber : Potensi Desa 2020

Source : Village Potensial 2020

**Tabel 2.8.1** Jumlah Menara dan Operator Layanan Komunikasi Telepon Selluler serta kondisi Sinyal Menurut Desa/Kelurahan di Kecamatan Tuban, 2020

*Table* Number of Towers and Communications Service Operators Cellular Phones and Signal Conditions According to Village / Village in Tuban District, 2020

Desa/Kelurahan	Jumlah Menara Telepon Seluler (BTS)	Jumlah Operator Layanan Komunikasi	Kondisi Sinyal Telepon Seluler
1)	(2)	(3)	(4)
1. Sumurgung	1	5	1
2. Sugiharjo	1	5	1
3. Kembangbilo	2	5	1
4. Mondokan	1	5	1
5. Perbon	2	5	1
6. Latsari	2	5	1
7. Sidorejo	1	5	1
8. Doromukti	0	5	1
9. Kebonsari	1	6	2
10. Sukolilo	1	6	2
11. Baturetno	1	5	2
12. Sendangharjo	1	6	1
13. Kutorejo	1	6	2
14. Sidomulyo	1	5	1
15. Ronggomulyo	1	5	1
16. Kingking	0	5	1
17. Karang Sari	0	5	1
Kec. Tuban 2020	17	89	
Kec. Tuban 2019	16	84	

**Tabel 2.8.2**

Banyaknya Desa/Kelurahan yang Memiliki Lapangan Olah Raga Menurut Kondisinya di Kecamatan Tuban, 2020

*Table*

*Number of villages / villages that have Sports Field According to Conditions in Tuban District, 2020*

Jenis Olah Raga	Baik	Rusak Sedang	Rusak Parah	Tidak ada Fasilitas
(1)	(2)	(3)	(4)	(5)
1. Sepak Bola	7	-	-	10
2. Bola Voli	6	2	-	9
3. Bulu Tangkis	7	-	-	10
4. Bola Basket	4	-	-	13
5. Tenis Lapangan	4	-	-	13
6. Tenis Meja	6	-	-	11
7. Futsal	2	-	-	15
8. Renang	2	-	-	15
9. Bela Diri	6	-	-	11
10. Bilyard	2	-	-	15
11. Pusat Kebugaran	8	-	-	9

**Tabel 2.8.3** Sarana Transportasi Antar Desa/Kelurahan di Kecamatan Tuban, 2020

*Table Inter-Village / Village Transportation Facilities in Tuban District, 2020*

Desa/Kelurahan	Jenis Transportasi	Keberadaan Angkutan Umum
(1)	(2)	(3)
1. Sumurgung	1	2
2. Sugiharjo	1	3
3. Kembangbilo	1	2
4. Mondokan	1	1
5. Perbon	1	1
6. Latsari	1	1
7. Sidorejo	1	1
8. Doromukti	2	1
9. Kebonsari	1	1
10. Sukolilo	2	1
11. Baturetno	2	1
12. Sendangharjo	2	1
13. Kutorejo	1	1
14. Sidomulyo	2	1
15. Ronggomulyo	2	1
16. Kingking	2	1
17. Karangsari	2	1

Sumber : Potensi Desa 2020      Kode Kolom (2) : Sepeda Motor -1      Kend. motor roda 3 -2

Source : *Village Potensial 2020*      Kode Kolom (3) : Trayek Tetap -1      Trayek Tidak Tetap -2      Tidak ada -3

**Tabel 2.8.4** Kondisi Jalan Darat Antar Desa/Kelurahan di Kecamatan Tuban, 2020

*Table* Condition of Inter-Village / Village Roads in Tuban District, 2020

Desa/Kelurahan	Jenis Permukaan Jalan	Dilalui Kendaraan Bermotor Roda 4 atau lebih
(1)	(2)	(3)
1. Sumurgung	1	1
2. Sugiharjo	1	1
3. Kembangbilo	1	1
4. Mondokan	1	1
5. Perbon	1	1
6. Latsari	1	1
7. Sidorejo	1	1
8. Doromukti	1	1
9. Kebonsari	1	1
10. Sukolilo	1	1
11. Baturetno	1	1
12. Sendangharjo	1	1
13. Kutorejo	1	1
14. Sidomulyo	1	1
15. Ronggomulyo	1	1
16. Kingking	1	1
17. Karangsari	1	1

Sumber : Potensi Desa 2020  
 Source : Village Potensial 2020

Kode Kolom (2) : Aspal/beton -1  
 Diperkeras -2  
 Kode Kolom (3) : Sepanjang Tahun -1  
 Tanah -3

**Tabel 2.8.5** Keberadaan Kantor Pos/Pos Pembantu/Rumah Pos Dan Perush/Agen Jasa Exspedisi Menurut Desa/Kelurahan di Kecamatan Tuban, 2020

*Table Existence of Post Offices / Auxiliary Post / Post Houses And Perush / Exspedisi Services Agent According to Village / Village in Tuban District, 2020*

Desa/Kelurahan	Kantor Pos/Pos Pembantu/Rumah Pos	Perusahaan/ Agen Jasa Exspedisi Swasta
(1)	(2)	(3)
1. Sumurgung	4	1
2. Sugiharjo	4	1
3. Kembangbilo	4	1
4. Mondokan	4	4
5. Perbon	4	1
6. Latsari	1	4
7. Sidorejo	4	1
8. Doromukti	4	1
9. Kebonsari	4	4
10. Sukolilo	4	4
11. Baturetno	4	4
12. Sendangharjo	4	4
13. Kutorejo	1	1
14. Sidomulyo	4	1
15. Ronggomulyo	3	1
16. Kingking	4	4
17. Karangsari	4	4

Sumber : Potensi Desa 2020  
 Source : Village Potensial 2020

Kode Kolom (2),(3) : Beroperasi -1 Tidak Ada -4  
 Tdk beroperasi -3

<https://tubankab.bps.go.id>

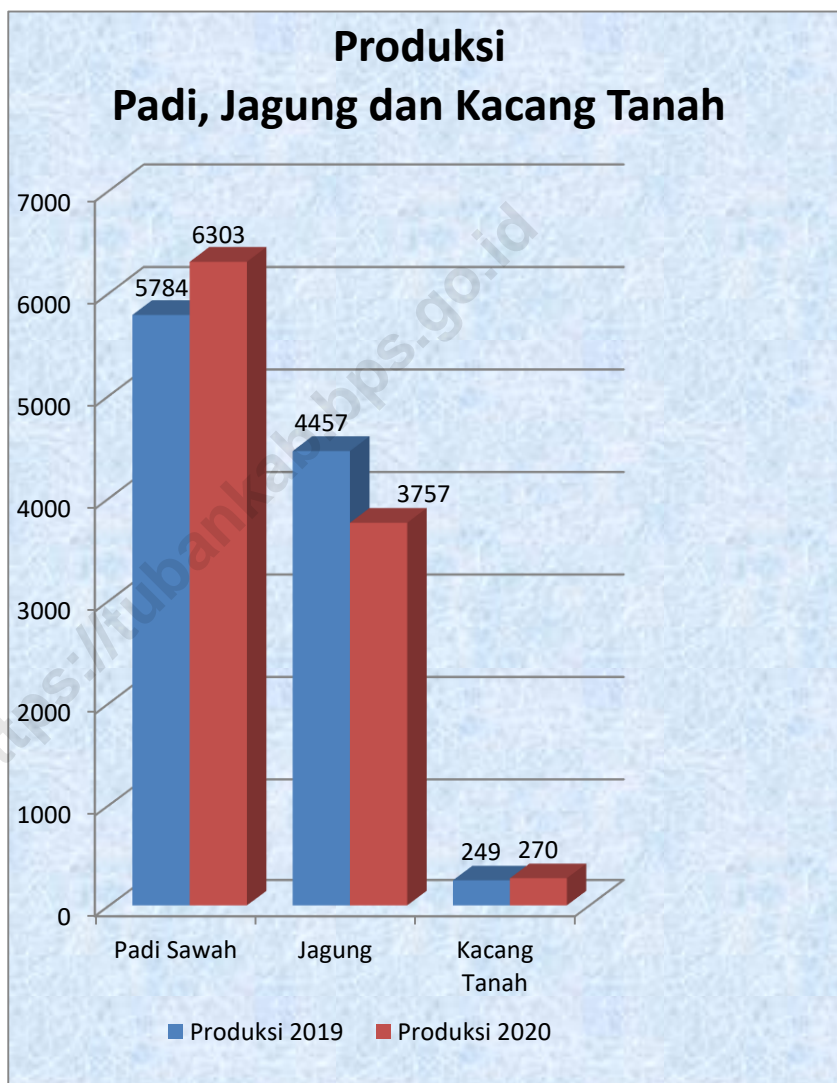
<https://tubankab.bps.go.id>

## BAB III

# PERTANIAN

**Grafik.III**

**Tabel 3.1.16**





**Tabel 3.1.1** Luas Panen Tanaman Sayuran Menurut Kelurahan/Desa dan Jenis Tanaman (Ha), (2019) dan (2020)

*Table Harvested Area of Vegetables by Kelurahan/Village and Kind of Plant (ha), (2019) dan (2020)*

Kelurahan/Desa <i>Kelurahan/Village</i>	Bawang Merah Shallot		Cabai Rawit Chili Sauce	
	(2019)	(2020)	(2019)	(2020)
(1)	(2)	(3)	(4)	(5)
1. Sumurgung				
2. Sugiharjo				
3. Kembangbilo				
4. Mondokan				
5. Perbon				
6. Latsari				
7. Sidorejo				
8. Doromukti				
9. Kebonsari				
10. Sukolilo				
11. Baturetno				
12. Sendangharjo				
13. Kutorejo				
14. Sidomulyo				
15. Ronggomulyo				
16. Kingking				
17. Karangsari				
<b>Kecamatan Tuban</b>	<b>9</b>	<b>17</b>	<b>47</b>	<b>22</b>

Sumber : Data Produksi Hortikultura Kab.Tuban

Source : Horticultura production data of Kab.Tuban

Lanjutan Tabel/*Continued Table 3.1.1*

Kelurahan/Desa <i>Kelurahan/Village</i>	Kangkung/ Kale		Ketimun/	Cucumber
	(2019)	(2020)	(2019)	(2020)
(1)	(6)	(7)	(8)	(9)
1. Sumurgung				
2. Sugiharjo				
3. Kembangbilo				
4. Mondokan				
5. Perbon				
6. Latsari				
7. Sidorejo				
8. Doromukti				
9. Kebonsari				
10. Sukolilo				
11. Baturetno				
12. Sendangharjo				
13. Kutorejo				
14. Sidomulyo				
15. Ronggomulyo				
16. Kingking				
17. Karang Sari				
Kecamatan Tuban	10	14	-	1

Sumber : Data Produksi Hortikultura Kab.Tuban

Source : Horticultura production data of Kab.Tuban

Lanjutan Tabel/*Continued Table* 3.1.1

Kelurahan/Desa <i>Kelurahan/Village</i>	Cabai Besar/ Chili/Big Chili		Tomat/ Tomato	
	(2019)	(2020)	(2019)	(2020)
(1)	(10)	(11)	(12)	(13)
1. Sumurgung				
2. Sugiharjo				
3. Kembangbilo				
4. Mondokan				
5. Perbon				
6. Latsari				
7. Sidorejo				
8. Doromukti				
9. Kebonsari				
10. Sukolilo				
11. Baturetno				
12. Sendangharjo				
13. Kutorejo				
14. Sidomulyo				
15. Ronggomulyo				
16. Kingking				
17. Karang Sari				
<b>Kecamatan Tuban</b>	-	1	-	14

Sumber : Data Produksi Hortikultura Kab.Tuban

Source : Horticultura production data of Kab.Tuban

**Tabel 3.1.2** Produksi Tanaman Sayuran Menurut Kelurahan/Desa dan Jenis Tanaman (Kw), (2019) dan (2020)

*Table* Harvested Area of Vegetables by Kelurahan/Village and ind of Plant (Kw), (2019) dan (2020)

Kelurahan/Desa <i>Kelurahan/Village</i>	Bawang Merah/ Shallot		Cabai Rawit/ Chili Sauce	
	(2019)	(2020)	(2019)	(2020)
(1)	(2)	(3)	(4)	(5)
1. Sumurgung				
2. Sugiharjo				
3. Kembangbilo				
4. Mondokan				
5. Perbon				
6. Latsari				
7. Sidorejo				
8. Doromukti				
9. Kebonsari				
10. Sukolilo				
11. Baturetno				
12. Sendangharjo				
13. Kutorejo				
14. Sidomulyo				
15. Ronggomulyo				
16. Kingking				
17. Karang Sari				
<b>Kecamatan Tuban</b>	<b>300</b>	<b>470</b>	<b>420</b>	<b>740</b>

Sumber : Data Produksi Hortikultura Kab.Tuban

Source : Horticultura production data of Kab.Tuban

Lanjutan Tabel/*Continued Table* 3.1.2

Kelurahan/Desa <i>Kelurahan/Village</i>	Kangkung/ Kale		Ketimun/ Cucumber	
	(2019)	(2020)	(2019)	(2020)
(1)	(6)	(7)	(8)	(9)
1. Sumurgung				
2. Sugiharjo				
3. Kembangbilo				
4. Mondokan				
5. Perbon				
6. Latsari				
7. Sidorejo				
8. Doromukti				
9. Kebonsari				
10. Sukolilo				
11. Baturetno				
12. Sendangharjo				
13. Kutorejo				
14. Sidomulyo				
15. Ronggomulyo				
16. Kingking				
17. Karang Sari				
<b>Kecamatan Tuban</b>	<b>330</b>	<b>284</b>	<b>-</b>	<b>156</b>

Sumber : Data Produksi Hortikultura Kab.Tuban

Source : Horticultura production data of Kab.Tuban

Lanjutan Tabel/*Continued Table 3.1.2*

Kelurahan/Desa <i>Kelurahan/Village</i>	Cabai Besar/ Chili/Big Chili		Tomat/ Tomato	
	(2019)	(2020)	(2019)	(2020)
(1)	(10)	(11)	(12)	(13)
1. Sumurgung				
2. Sugiharjo				
3. Kembangbilo				
4. Mondokan				
5. Perbon				
6. Latsari				
7. Sidorejo				
8. Doromukti				
9. Kebonsari				
10. Sukolilo				
11. Baturetno				
12. Sendangharjo				
13. Kutorejo				
14. Sidomulyo				
15. Ronggomulyo				
16. Kingking				
17. Karangsari				
<b>Kecamatan Tuban</b>	-	84	-	125

Sumber : Data Produksi Hortikultura Kab.Tuban

Source : Horticultura production data of Kab.Tuban

**Tabel 3.1.3** Luas Panen Tanaman Sayuran Menurut Jenis Tanaman (ha),(2017)-(2020)

*Table Harvest Area of Seasonal Vegetables and Fruits by Kind of Plant (ha), (2017)-(2020)*

Jenis Tanaman <i>Kind of Plants</i>	(2017)	(2018)	(2019)	(2020)
(1)	(2)	(3)	(4)	(5)
Bawang Merah/ Shallot	1	3	9	17
Cabai Rawit/ Chili Sauce	1	17	47	22
Kangkung/ Kale	-	2	10	14
Ketimun/ Cucumber	-	-	-	1
Cabai Besar/ Chili/Big Chili	-	-	-	1
Tomat/ Tomato	1	-	-	14

Sumber : Data Produksi Hortikultura Kab.Tuban

Source : Horticultura production data of Kab.Tuban

**Tabel 3.1.4** Produksi Tanaman Sayuran Menurut Jenis Tanaman (Kw),(2017)-(2020)

*Table Production of Seasonal Vegetables and Fruits by Kind of Plant (ton), (2017)-(2020)*

Jenis Tanaman <i>Kind of Plants</i>	(2017)	(2018)	(2019)	(2020)
(1)	(2)	(3)	(4)	(5)
Bawang Merah/ Shallot	40	79	300	470
Cabai Rawit/ Chili Sauce	16	1764	420	740
Kangkung/ Kale	-	21	330	284
Ketimun/ Cucumber	-	-	-	156
Cabai Besar/ Chili/Big Chili	-	-	-	84
Tomat/ Tomato	2	-	-	125

Sumber : Data Produksi Hortikultura Kab.Tuban

Source : Horticultura production data of Kab.Tuban



**Tabel 3.1.5** Luas Panen Tanaman Biofarmaka Menurut Kelurahan/ Desa dan Jenis Tanaman (m<sup>2</sup>),(2019)-(2020)

*Table Harvest Area of Medicinal Plants by kelurahan/ Village and Kind of Plant (m<sup>2</sup>), (2019)-(2020)*

Kelurahan/Desa <i>Kelurahan/Village</i>	Jahe/ <i>Ginger</i>		Laos/ Lengkuas/ <i>Galanga</i>	
	(2019)	(2020)	(2019)	(2020)
(1)	(2)	(3)	(4)	(5)
1. Sumurgung				
2. Sugiharjo				
3. Kembangbilo				
4. Mondokan				
5. Perbon				
6. Latsari				
7. Sidorejo				
8. Doromukti				
9. Kebonsari				
10. Sukolilo				
11. Baturetno				
12. Sendangharjo				
13. Kutorejo				
14. Sidomulyo				
15. Ronggomulyo				
16. Kingking				
17. Karang Sari				
Kecamatan Tuban	15	10	21	12

Sumber : Data Produksi Hortikultura Kab.Tuban

Source : Horticultura production data of Kab.Tuban

Lanjutan Tabel/Continued Table 3.1.5

Kelurahan/Desa <i>Kelurahan/Village</i>	Kencur/ <i>East Indian Galangal</i>		Kunyit/ <i>Turmeric</i>	
	(2019)	(2020)	(2019)	(2020)
(1)	(6)	(7)	(8)	(9)
1. Sumurgung				
2. Sugiharjo				
3. Kembangbilo				
4. Mondokan				
5. Perbon				
6. Latsari				
7. Sidorejo				
8. Doromukti				
9. Kebonsari				
10. Sukolilo				
11. Baturetno				
12. Sendangharjo				
13. Kutorejo				
14. Sidomulyo				
15. Ronggomulyo				
16. Kingking				
17. Karangsari				
<b>Kecamatan Tuban</b>	<b>22</b>	<b>9</b>	<b>22</b>	<b>18</b>

Sumber : Data Produksi Hortikultura Kab.Tuban

Source : Horticultura production data of Kab.Tuban

**Tabel 3.1.6** Luas Panen Tanaman Biofarmaka Menurut Jenis Tanaman (m<sup>2</sup>),(2017)-(2020)

**Table** Harvest Area of Medicinal Plants by Kind of Plant (m<sup>2</sup>), (2017)-(2020)

Jenis Tanaman <i>Kind of Plants</i>	(2017)	(2018)	(2019)	(2020)
(1)	(2)	(3)	(4)	(5)
Jahe/ Ginger	-	51	15	10
Laos/Lengkuas/ Galanga	-	45	21	12
Kencur/ East Indian Galangal	-	84	22	9
Kunyit/ Turmeric	-	13	22	18

Sumber : Data Produksi Hortikultura Kab.Tuban

Source : Horticultura production data of Kab.Tuban

**Tabel 3.1.7** Produksi Tanaman Biofarmaka Menurut Jenis Tanaman (kg), (2017)-(2020)

*Table* Production of Medicinal Plants by Kind of Plant (kg), (2017)-(2020)

Jenis Tanaman <i>Kind of Plants</i>	(2017)	(2018)	(2019)	(2020)
(1)	(2)	(3)	(4)	(5)
Jahe/ Ginger	-	26	20	8
Laos/Lengkuas/ Galanga	-	273	88	10
Kencur/ East Indian Galangal	-	398	76	10
Kunyit/ Turmeric	-	66	40	14

Sumber : Data Produksi Hortikultura Kab.Tuban

Source : Horticultura production data of Kab.Tuban

**Tabel 3.1.8** Luas Panen Tanaman Hias Menurut Kelurahan/ Desa dan Jenis Tanaman (m<sup>2</sup>), (2019)-(2020)

*Table* Harvest Area of Ornamental Plants by kelurahan/ Village and Kind of Plant (m<sup>2</sup>), (2019)-(2020)

Kelurahan/Desa <i>Kelurahan/Village</i>	Mawar / Rose		Sedap Malam / Tuberose	
	(2019)	(2020)	(2019)	(2020)
(1)	(2)	(3)	(4)	(5)
1. Sumurgung				
2. Sugiharjo				
3. Kembangbilo				
4. Mondokan				
5. Perbon				
6. Latsari				
7. Sidorejo				
8. Doromukti				
9. Kebonsari				
10. Sukolilo				
11. Baturetno				
12. Sendangharjo				
13. Kutorejo				
14. Sidomulyo				
15. Ronggomulyo				
16. Kingking				
17. Karangsari				
<b>Kecamatan Tuban</b>	<b>34</b>	<b>26</b>	<b>12</b>	<b>15</b>

Sumber : Data Produksi Hortikultura Kab.Tuban

Source : Horticultura production data of Kab.Tuban

**Tabel 3.1.9** Produksi Tanaman Hias Menurut Kelurahan/Desa dan Jenis Tanaman (tangkai), (2019) dan (2020)

*Table* Production of Ornamental Plants by Kelurahan/Village and Kind of Plants (stalks), (2019) dan (2020)

Kelurahan/Desa <i>Kelurahan/Village</i>	Mawar / Rose		Sedap Malam / Tuberose	
	(2019)	(2020)	(2019)	(2020)
(1)	(2)	(3)	(4)	(5)
1. Sumurgung				
2. Sugiharjo				
3. Kembangbilo				
4. Mondokan				
5. Perbon				
6. Latsari				
7. Sidorejo				
8. Doromukti				
9. Kebonsari				
10. Sukolilo				
11. Baturetno				
12. Sendangharjo				
13. Kutorejo				
14. Sidomulyo				
15. Ronggomulyo				
16. Kingking				
17. Karang Sari				
Kecamatan Tuban	84	72	22	15

Sumber : Data Produksi Hortikultura Kab.Tuban

Source : Horticultura production data of Kab.Tuban

**Tabel 3.1.10** Luas Panen Tanaman Hias Menurut Jenis Tanaman (m<sup>2</sup>), (2017)-(2020)

*Table* Harvested Area of Ornamental Plants by Kind of Plants (m<sup>2</sup>), (2017)-(2020)

Jenis Tanaman <i>Kind of Plants</i>	(2017)	(2018)	(2019)	(2020)
(1)	(2)	(3)	(4)	(5)
Mawar/ Rose	-	14	34	26
Sedap Malam/ Tuberose	-	14	12	15

Sumber : Data Produksi Hortikultura Kab.Tuban

Source : Horticultura production data of Kab.Tuban

**Tabel 3.1.11** Produksi Tanaman Hias menurut Jenis Tanaman (tangkai), (2017)-(2020)

*Table* Production of Ornamental Plants by Kind of Plants (stalks), (2017)-(2020)

Jenis Tanaman <i>Kind of Plants</i>	(2017)	(2018)	(2019)	(2020)
(1)	(2)	(3)	(4)	(5)
Mawar/ Rose	-	210	84	72
Sedap Malam/ Tuberose	-	346	22	15

Sumber : Data Produksi Hortikultura Kab.Tuban

Source : Horticultura production data of Kab.Tuban



**Tabel 3.1.12** Produksi Buah-Buahan Tahunan Menurut Kelurahan/Desa dan Jenis Tanaman (Ton), (2019) dan (2020)

*Table Production of Ornamental Plants by Kelurahan/Village and Kind of Plants (stalks), (2019) and (2020)*

Kelurahan/Desa <i>Kelurahan/Village</i>	Mangga/Mango		Durian/Durian		Jeruk Siam/ Conjoined Orange	
	(2019)	(2020)	(2019)	(2020)	(2019)	(2020)
(1)	(2)	(3)	(4)	(5)	(6)	(7)
1. Sumurgung						
2. Sugiharjo						
3. Kembangbilo						
4. Mondokan						
5. Perbon						
6. Latsari						
7. Sidorejo						
8. Doromukti						
9. Kebonsari						
10. Sukolilo						
11. Baturetno						
12. Sendangharjo						
13. Kutorejo						
14. Sidomulyo						
15. Ronggomulyo						
16. Kingking						
17. Karang Sari						
<b>Tuban</b>	<b>1 281,2</b>	<b>400</b>	<b>-</b>	<b>-</b>	<b>4,3</b>	<b>2,6</b>

Sumber : Data Produksi Hortikultura Kab.Tuban

Source : Horticultura production data of Kab.Tuban

Lanjutan Tabel/ *Continued Table 3.1.12*

Kelurahan/Desa <i>Kelurahan/Village</i>	Pisang/ Banana		Pepaya/ Papaya		Salak/ Salacca	
	(2019)	(2020)	(2019)	(2020)	(2019)	(2020)
(1)	(8)	(9)	(10)	(11)	(12)	(13)
1. Sumurgung						
2. Sugiharjo						
3. Kembangbilo						
4. Mondokan						
5. Perbon						
6. Latsari						
7. Sidorejo						
8. Doromukti						
9. Kebonsari						
10. Sukolilo						
11. Baturetno						
12. Sendangharjo						
13. Kutorejo						
14. Sidomulyo						
15. Ronggomulyo						
16. Kingking						
17. Karang Sari						
<b>Kecamatan Tuban</b>	<b>456,3</b>	<b>422,7</b>	<b>49,3</b>	<b>21,9</b>	<b>-</b>	<b>-</b>

Sumber : Data Produksi Hortikultura Kab.Tuban

Source : Horticultura production data of Kab.Tuban

**PERTANIAN****Table 3.1.13**

Produksi Buah-Buahan dan Sayuran Tahunan Menurut Jenis Tanaman (ton), (2017)-(2020)

**Table***Production of Annual Fruits and Vegetables by Kind of Plants (ton), (2017)-(2020)*

Jenis Tanaman <i>Kind of Plants</i>	(2017)	(2018)	(2019)	(2020)
(1)	(2)	(3)	(4)	(5)
Mangga/ Mango	473,50	280,2	1 281,2	400
Durian/ Durian	-	-	-	
Jeruk Siam/ Conjoined Orange	-	1,6	4,3	2,6
Pisang/ Banana	548,50	314,2	456,3	422,7
Pepaya/ Papaya	59,10	60,8	49,3	21,9
Salak/ Salacca	0,10	-	-	-

Sumber : Data Produksi Hortikultura Kab.Tuban

Source : Horticulture production data of Kab.Tuban

**Tabel 3.1.14** Luas Areal Tanaman Perkebunan Menurut Kelurahan/ Desa dan Jenis Tanaman (ha), (2019) dan (2020)

*Table* *Planted Area of Estate Crops by Kelurahan/Village and type of Crops (ha), (2019) dan (2020)*

Kelurahan/Desa <i>Kelurahan/Village</i>	Siwalan/ Siwalan		Kelapa/ Coconut		Kapok Randu/ Kapok	
	(2019)	(2020)	(2019)	(2020)	(2019)	(2020)
(1)	(2)	(3)	(4)	(5)	(6)	(7)
1. Sumurgung						
2. Sugiharjo						
3. Kembangbilo						
4. Mondokan						
5. Perbon						
6. Latsari						
7. Sidorejo						
8. Doromukti						
9. Kebonsari						
10. Sukolilo						
11. Baturetno						
12. Sendangharjo						
13. Kutorejo						
14. Sidomulyo						
15. Ronggomulyo						
16. Kingking						
17. Karang Sari						
<b>Kecamatan Tuban</b>	-	244,2	14,87	13,34	1,95	1,95

Sumber : Data Produksi Hortikultura Kab.Tuban

Source : Horticultura production data of Kab.Tuban

**Tabel 3.1.15**

Produksi Perkebunan Menurut Kelurahan/Desa dan Jenis Tanaman (ton), (2019) dan (2020)

*Table*

*Production of Estate by Kelurahan/Village and Type of Crops (ton), (2019) and (2020)*

Kelurahan/Desa <i>Kelurahan/Village</i>	Siwalan/ Siwalan		Kelapa Coconut		Kapok Randu/ Kapok	
	(2019)	(2020)	(2019)	(2020)	(2019)	(2020)
(1)	(2)	(3)	(4)	(5)	(6)	(7)
1. Sumurgung						
2. Sugiharjo						
3. Kembangbilo						
4. Mondokan						
5. Perbon						
6. Latsari						
7. Sidorejo						
8. Doromukti						
9. Kebonsari						
10. Sukolilo						
11. Baturetno						
12. Sendangharjo						
13. Kutorejo						
14. Sidomulyo						
15. Ronggomulyo						
16. Kingking						
17. Karang Sari						
<b>Tuban</b>	<b>11,62</b>	<b>1 055,36</b>	<b>11,62</b>	<b>10,80</b>	<b>0,32</b>	<b>0,32</b>

Sumber : Data Produksi Hortikultura Kab.Tuban

Source : Horticultura production data of Kab.Tuban

Tabel 3.1.16

Luas Panen, Produksi Padi dan Palawija di Kecamatan Tuban Tahun 2019, 2020

*Table*

*Harvested area, rice production and secondary crops in Tuban sub-district in 2019, 2020*

Komoditas	Luas Panen (Ha)		Produksi (Ton)	
	(2019)	(2020)	(2019)	(2020)
(1)	(2)	(3)	(4)	(5)
1. Padi Sawah	1 086	1 145	5 784	6 303
2. Padi Ladang	-	-	-	-
3. Jagung	803	678	4 457	3 757
4. Kedelai	-	-	-	-
5. Kacang Tanah	171	188	249	270
6. Kacang Hijau	-	-	-	-
7. Ubi Kayu	-	-	-	-
8. Ubi Jalar	-	-	-	-

Sumber : Dinas Pertanian dan Ketahanan Pangan Kabupaten Tuban

Source : Agriculture and food security service of Tuban Regency

## PERTANIAN

Tabel 3.1.17

Populasi Ternak Besar, Kecil, Unggas, dan Aneka Ternak di Kecamatan Tuban (2019) dan (2020)

Table

*Large, small livestock, poultry and various livestock populations in Tuban sub-district in (2019) and (2020)*

Jenis Ternak	Populasi (ekor)	
	(2019)	(2020)
(1)	(2)	(3)
1. Sapi Perah	39	39
2. Sapi Potong	5 116	4 606
3. Kerbau	-	-
4. Kuda	-	-
5. Kambing	6 170	5 974
6. Domba	1 830	1 676
7. Babi	-	-
8. Ayam Buras	41 022	41 050
9. Ayam Ras Petelur	-	-
10. Ayam Ras Pedaging	108 000	90 000
11. Entog/Itik Manila	856	974
12. Itik	635	644
13. Kelinci	-	-
14. Burung Puyuh	-	-
15. Burung Dara	-	-

Sumber : Dinas Pertanian dan Ketahanan Pangan Kabupaten Tuban

Source : Agriculture and food security service of Tuban Regency





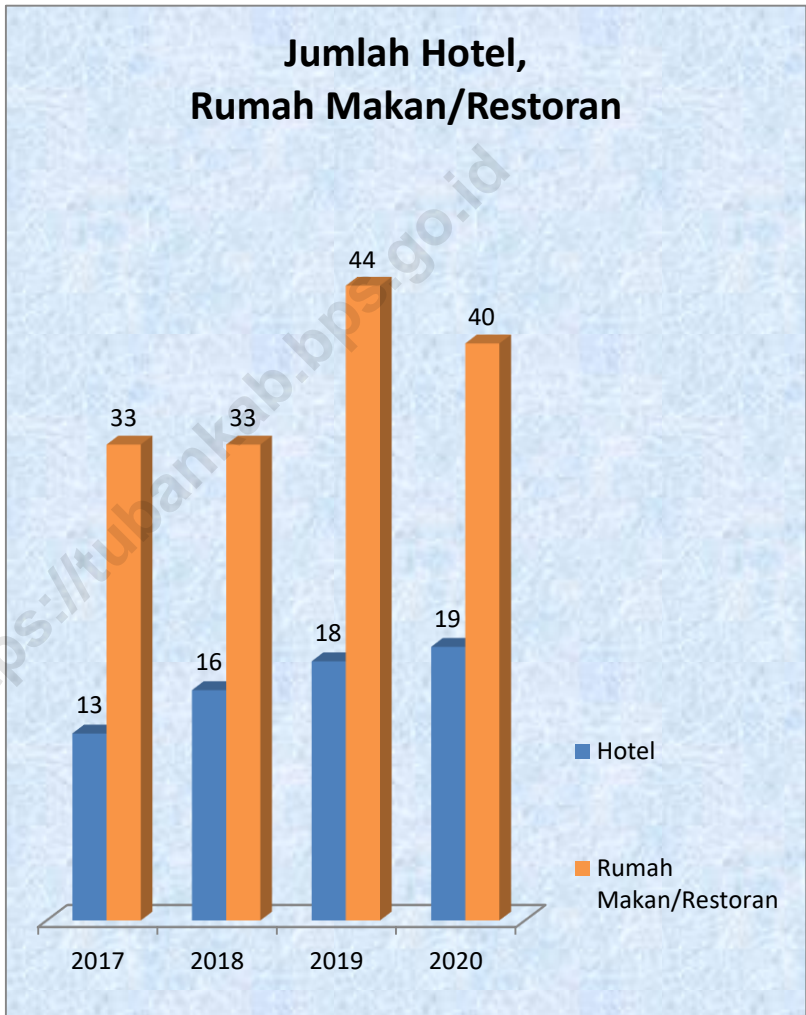
<https://tubankab.bps.go.id>

# BAB IV

# PARIWISATA

Grafik 4

Tabel :4.1.1



**Tabel 4.1.1** Jumlah Rumah Makan/Restoran Menurut Kelurahan/Desa, (2017)-(2020)

**Table** *Number of Restaurants by Kelurahan/Village, (2017)-(2020)*

Kelurahan/Desa <i>Kelurahan/Village</i>	(2017)	(2018)	(2019)	(2020)
(1)	(2)	(3)	(4)	(5)
1. Sumurgung	-	-	1	1
2. Sugiharjo	-	-	2	2
3. Kembangbilo	-	-	1	-
4. Mondokan	-	-	2	2
5. Perbon	1	1	9	9
6. Latsari	2	2	2	2
7. Sidorejo	2	2	7	7
8. Doromukti	4	4	2	1
9. Kebonsari	5	5	1	1
10. Sukolilo	-	-	-	-
11. Baturetno	1	1	2	1
12. Sendangharjo	1	1	3	1
13. Kutorejo	4	4	4	5
14. Sidomulyo	3	3	1	1
15. Ronggomulyo	3	3	4	4
16. Kingking	3	3	2	2
17. Karangsari	4	4	1	1
<b>Kecamatan Tuban</b>	<b>33</b>	<b>33</b>	<b>44</b>	<b>40</b>

Sumber : Potensi Desa 2020

ource : Village Potential 2020

**Tabel 4.1.2** Jumlah Hotel menurut Kelurahan/Desa, (2017)-(2020)

**Table** *Number of Hotel by Kelurahan/Village, (2017)-(2020)*

Kelurahan/Desa <i>Kelurahan/Village</i>	(2017)	(2018)	(2019)	(2020)
<i>(1)</i>	<i>(2)</i>	<i>(3)</i>	<i>(4)</i>	<i>(5)</i>
1. Sumurgung	-	-	-	-
2. Sugiharjo	-	-	-	-
3. Kembangbilo	-	-	-	-
4. Mondokan	-	-	1	1
5. Perbon	-	1	1	1
6. Latsari	2	2	2	2
7. Sidorejo	-	-	2	2
8. Doromukti	-	-	-	-
9. Kebonsari	1	1	2	2
10. Sukolilo	-	-	-	-
11. Baturetno	1	1	-	-
12. Sendangharjo	3	3	3	4
13. Kutorejo	2	2	2	2
14. Sidomulyo	1	1	1	1
15. Ronggomulyo	1	2	1	1
16. Kingking	2	3	3	3
17. Karangsari	-	-	-	-
<b>Kecamatan Tuban</b>	<b>13</b>	<b>16</b>	<b>18</b>	<b>19</b>

Sumber : Potensi Desa 2020

source : Village Potential 2020

# DATA

MENCERDASKAN BANGSA

<https://tubankab.bps.go.id>



**BADAN PUSAT STATISTIK  
KABUPATEN TUBAN**

Jl. Manunggal 8 Tuban Telp. 0356-321974  
e-mail : bps3523@bps.go.id

ISBN 978-623-94699-2-4

