



# KECAMATAN TANJUNG KARANG PUSAT DALAM ANGKA 2023







# KECAMATAN TANJUNG KARANG PUSAT DALAM ANGKA 2023



**KECAMATAN TANJUNG KARANG PUSAT DALAM ANGKA**  
***Tanjung Karang Pusat Subdistrict in Figures***  
**2023**

ISSN: 2085-9171

No. Publikasi/*Publication Number*: 18710.2313

Katalog /*Catalog*: 1102001.1871060

Ukuran Buku/*Book Size*: 14,8 cm x 21 cm

Jumlah Halaman/*Number of Pages*: xxii + 70 hal/*pages*

Naskah/*Manuscript*:

BPS Kota Bandar Lampung

*BPS-Statistics of Bandar Lampung Municipality*

Penyunting/*Editor*:

BPS Kota Bandar Lampung

*BPS-Statistics of Bandar Lampung Municipality*

Desain Kover/*Cover Design*:

BPS Kota Bandar Lampung

*BPS-Statistics of Bandar Lampung Municipality*

Ilustrasi Kover/*Cover Illustration*:

[https://cdn-2.tstatic.net/lampung/foto/bank/images/bambu-kuning-trade-center\\_20150821\\_150816.jpg](https://cdn-2.tstatic.net/lampung/foto/bank/images/bambu-kuning-trade-center_20150821_150816.jpg)

Peta Wilayah/*Regional Map*

Diterbitkan oleh/*Published by*:

©BPS Kota Bandar Lampung/*BPS-Statistics of Bandar Lampung Municipality*

Dicetak oleh/*Printed by*:

CV. Jayawijaya

Dilarang mengumumkan, mendistribusikan, mengomunikasikan, dan/atau menggandakan sebagian atau seluruh isi buku ini untuk tujuan komersil tanpa izin tertulis dari Badan Pusat Statistik Kota Bandar Lampung

*Prohibited to announce, distribute, communicate, and/or copy part or all of this book for commercial purpose without permission from BPS-Statistics Indonesia of Bandar Lampung Municipality*

**TIM PENYUSUN/TEAM MEMBERS**

**Pengarah/Director**

Ir. Akhmad Nasrudin

**Penanggung Jawab/Persons in Charge**

Ir. Akhmad Nasrudin

**Penyunting/Editors**

Ari Rusmasari, S.ST., M.Si.

Faza Nur Fuadina, S.Tr.Stat

Indra Kurniawan, S.Sos

**Pengolah Data dan Penulis Naskah/Data Processor and Writers**

Anne Oktavia Andriyani, A. Md.

**Penata Letak/Layout Designers**

Anne Oktavia Andriyani, A. Md.

<https://bandarlamangknabpkid>



## **KONTRIBUTOR DATA/DATA CONTRIBUTORS**

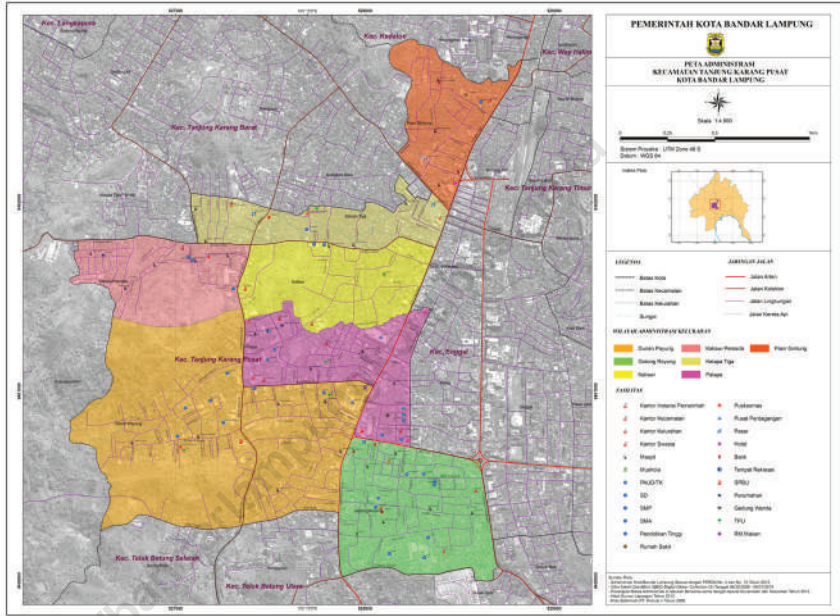
1. Kementerian Agama/*Ministry of Religious Affair*
2. Kementerian Pendidikan dan Kebudayaan/*Ministry of Education and Culture*
3. Badan Pusat Statistik/*BPS-Statistics Indonesia*
4. Bagian Pemerintahan Kota Bandar Lampung/*Government Division of Bandar Lampung Municipality*
5. Dinas Kependudukan dan Catatan Sipil Kota Bandar Lampung/*Population and Civil Registration of Bandar Lampung Municipality*
6. Kecamatan/*Subdistrict*
7. Kelurahan/*Village*

<https://bandarlampungkota.bps.go.id>





# PETA WILAYAH KECAMATAN TANJUNG KARANG PUSAT MAP OF TANJUNG KARANG PUSAT SUBDISTRICT





**KEPALA BPS KOTA BANDAR LAMPUNG**  
**CHIEF STATISTICIAN OF BANDAR LAMPUNG MUNICIPALITY**



**Ir. Akhmad Nasrudin**





## KATA PENGANTAR

Publikasi “Kecamatan Tanjung Karang Pusat Dalam Angka 2023” merupakan publikasi yang memuat data-data mengenai gambaran umum Kecamatan Tanjung Karang Pusat. Publikasi ini diharapkan dapat membantu para pemakai data untuk berbagai keperluan, guna melihat gambaran potensi yang ada di wilayah Kecamatan Tanjung Karang Pusat dalam rangka menunjang percepatan pembangunan di masa yang akan datang.

Disadari bahwa dalam penyusunan publikasi ini masih banyak kekurangan-kekurangannya, oleh karena itu saran dan kritik dari segenap pengguna data dan pembaca sangat diharapkan demi kesempurnaan penerbitan dimasa yang akan datang.

Kepada semua pihak yang telah turut membantu sehingga terlaksananya penerbitan ini, kami ucapkan terima kasih, semoga bermanfaat.

Bandar Lampung, September 2023

Kepala BPS

Kota Bandar Lampung

**Ir. AKHMAD NASRUDIN**



## **PREFACE**

*The publication of “Tanjung Karang Pusat Subdistrict in Figures 2023” is a publication that contains data regarding the general description of Tanjung Karang Pusat Subdistrict. This publication is expected to help data users for various purposes, in order to see the potential overview in Tanjung Karang Pusat Subdistrict in order to support the acceleration of development in the future.*

*It is realized that in the preparation of this publication there are still many shortcomings, therefore suggestions and criticisms from all data users and readers are highly expected for the perfection of publications in the future.*

*To all those who have helped to make this publication possible, we thank you, hopefully it will be useful.*

*Bandar Lampung, September 2023  
Chief Statistician of  
Bandar Lampung Municipality*

**Ir. Akhmad Nasrudin**

## DAFTAR ISI/CONTENTS

	Halaman <i>Page</i>
Kata Pengantar/ <i>Preface</i> .....	xi
Daftar Isi/ <i>Contents</i> .....	xiii
Daftar Tabel/ <i>List of Tables</i> .....	xv
Daftar Gambar/ <i>List of Figures</i> .....	xix
Penjelasan Umum/ <i>Explanatory Notes</i> .....	xx
Daftar Singkatan/ <i>List of Abbreviation</i> .....	xxi
1. Geografi/ <i>Geography</i> .....	1
2. Pemerintahan/ <i>Government</i> .....	11
3. Penduduk/ <i>Population</i> .....	19
4. Sosial dan Kesejahteraan Rakyat/ <i>Social and Welfare</i> .....	29
5. Pertanian/ <i>Agriculture</i> .....	41
6. Pariwisata, Transportasi, dan Komunikasi/ <i>Tourism, Transportation, and Communication</i> .....	53
7. Perbankan, Koperasi, dan Perdagangan/ <i>Banking, Cooperative, and Trade</i> .....	63





## DAFTAR TABEL/LIST OF TABLES

Halaman  
Page

### 1. GEOGRAFI DAN IKLIM/*GEOGRAPHY AND CLIMATE*

#### 1.1 KEADAAN GEOGRAFI *GEOGRAPHY CONDITION*

- 1.1.1 Luas Daerah Menurut Desa/Kelurahan di Kecamatan Tanjung Karang Pusat, 2022  
*Total Area by Villages/Kelurahan in Tanjung Karang Pusat Subdistrict, 2022* ..... 8
- 1.1.2 Jarak ke Ibukota Kecamatan dan Ibukota Kabupaten/ Kota Menurut Desa/Kelurahan di Kecamatan Tanjung Karang Pusat (km), 2022  
*Distance to the Subdistrict Capital and Regency/Municipal Capital by Villages/Kelurahan in Tanjung Karang Pusat Subdistrict (km), 2022* ..... 9

### 2. PEMERINTAHAN/*GOVERNMENT*

#### 2.1 WILAYAH ADMINISTRATIF *ADMINISTRATIVE AREA*

- 2.1.1 Jumlah Lingkungan (LK) dan Rukun Tetangga (RT) Menurut Desa/Kelurahan di Kecamatan Tanjung Karang Pusat, 2022  
*Number of Lingkungan and Rukun Tetangga by Villages/ Kelurahan in Tanjung Karang Pusat Subdistrict, 2022* ..... 16

#### 2.2 SUMBER DAYA MANUSIA *HUMAN RESOURCES*

- 2.2.1 Jumlah Pegawai Negeri Sipil Menurut Pemerintah Daerah dan Jenis Kelamin, 2022  
*Number of Civil Servants by Local Government and Sex, 2022* ..... 17

**3. PENDUDUK/POPULATION**

3.1 Penduduk, Distribusi Persentase Penduduk, Kepadatan Penduduk, Rasio Jenis Kelamin Penduduk Menurut Desa/ Kelurahan di Kecamatan Tanjung Karang Pusat, 2022  
*Population, Percentage Distribution of Population, Population Density, and Population Sex Ratio by Villages/Kelurahan in Tanjung Karang Pusat Subdistrict, 2022*..... 26

**4. SOSIAL DAN KESEJAHTERAAN RAKYAT/SOCIAL AND WELFARE**

**4.1 PENDIDIKAN/EDUCATION**

4.1.1 Banyaknya Desa<sup>1</sup>/Kelurahan yang Memiliki Fasilitas Sekolah Menurut Tingkat Pendidikan di Kecamatan Tanjung Karang Pusat, 2020–2022  
*Number of Villages<sup>1</sup>/Kelurahan Having Educational Facilities by Educational Level in Tanjung Karang Pusat Subdistrict, 2020–2022* .... 34

4.1.2 Jumlah Sekolah Menurut Tingkat Pendidikan di Kecamatan Tanjung Karang Pusat, 2021/2022 dan 2022/2023  
*Number of Schools by Educational Level in Tanjung Karang Pusat Subdistrict, 2021/2022 and 2022/2023* ..... 35

4.1.3 Jumlah Guru Menurut Tingkat Pendidikan di Kecamatan Tanjung Karang Pusat, 2021/2022 dan 2022/2023  
*Number of Teachers by Educational Level in Tanjung Karang Pusat Subdistrict, 2021/2022 and 2022/2023* ..... 36

4.1.4 Jumlah Murid Menurut Tingkat Pendidikan di Kecamatan Tanjung Karang Pusat, 2021/2022 dan 2022/2023  
*Number of Pupils by Educational Level in Tanjung Karang Pusat Subdistrict, 2021/2022 and 2022/2023* ..... 37

**4.2 KESEHATAN/HEALTH**

4.2.1 Banyaknya Desa<sup>1</sup>/Kelurahan yang Memiliki Sarana Kesehatan Menurut Jenis Sarana Kesehatan di Kecamatan Tanjung Karang Pusat, 2020–2022  
*Number of Villages<sup>1</sup>/Kelurahan Health Facilities by Type of Health Facilities in Tanjung Karang Pusat Subdistrict, 2020–2022* ..... 38

**4.3 AGAMA DAN SOSIAL LAINNYA**

**RELIGION AND OTHER SOCIAL AFFAIRS**

4.3.1	Jumlah Tempat Peribadatan Menurut Desa/Kelurahan di Kecamatan Tanjung Karang Pusat, 2022 <i>Number of Worship Places by Villages/Kelurahan in Tanjung Karang Pusat Subdistrict, 2022</i> .....	39
-------	---	----

**5. PERTANIAN/AGRICULTURE**

5.1.1	Luas Panen Tanaman Sayuran Semusim Menurut Jenis Tanaman di Kecamatan Tanjung Karang Pusat (ha), 2019–2022 <i>Harvested Area of Seasonal Vegetables by Kind of Plant in Tanjung Karang Pusat Subdistrict (ha), 2019–2022</i> .....	46
5.1.2	Produksi Tanaman Sayuran Semusim Menurut Jenis Tanaman di Kecamatan Tanjung Karang Pusat (kuintal), 2019–2022 <i>Production of Seasonal Vegetables by Kind of Plant in Tanjung Karang Pusat Subdistrict (quintal), 2019–2022</i> .....	47
5.1.3	Luas Panen Tanaman Biofarmaka Menurut Jenis Tanaman di Kecamatan Tanjung Karang Pusat (m <sup>2</sup> ), 2019–2022 <i>Harvested Area of Medicinal Plants by Kind of Plant in Tanjung Karang Pusat Subdistrict (m<sup>2</sup>), 2019–2022</i> .....	48
5.1.4	Produksi Tanaman Biofarmaka Menurut Jenis Tanaman di Kecamatan Tanjung Karang Pusat (kg), 2019–2022 <i>Production of Medicinal Plants by Kind of Plant in Tanjung Karang Pusat Subdistrict (kg), 2019–2022</i> .....	49
5.1.5	Luas Panen Tanaman Hias Menurut Jenis Tanaman di Kecamatan Tanjung Karang Pusat (m <sup>2</sup> ), 2019–2022 <i>Harvested Area of Ornamental Plants by Kind of Plant in Tanjung Karang Pusat Subdistrict (m<sup>2</sup>), 2019–2022</i> .....	50
5.1.6	Produksi Tanaman Hias Menurut Jenis Tanaman di Kecamatan Tanjung Karang Pusat (tangkai), 2019–2022 <i>Production of Ornamental Plants by Kind of Plant in Tanjung Karang Pusat Subdistrict (stalks), 2019–2022</i> .....	51
5.1.7	Produksi Buah-Buahan Tahunan Menurut Jenis Tanaman di Kecamatan Tanjung Karang Pusat (kuintal), 2019–2022 <i>Production of Annual Fruits by Kind of Plant in Tanjung Karang Pusat Subdistrict (quintal), 2019–2022</i> .....	52

<b>6.</b>	<b>PARIWISATA, TRANSPORTASI, DAN KOMUNIKASI/TOURISM, TRANSPORTATION, AND COMMUNICATION</b>	
<b>6.1</b>	<b>PARIWISATA/TOURISM</b>	
6.1.1	Jumlah Sarana Akomodasi Menurut Desa/Kelurahan dan Jenis Akomodasi di Kecamatan Tanjung Karang Pusat, 2022 <i>Number of Accomodation Facilities by Villages/Kelurahan and Type of Accomodation in Tanjung Karang Pusat Subdistrict, 2022 .....</i>	58
6.1.2	Nama Objek Wisata di Kecamatan Tanjung Karang Pusat, 2022 <i>The Name of a Tourist Object in Tanjung Karang Pusat Subdistrict, 2022 .....</i>	59
<b>6.2</b>	<b>TRANSPORTASI/TRANSPORTATION</b>	
6.2.1	Prasarana dan Sarana Transportasi Antar Desa/Kelurahan Menurut Desa/Kelurahan di Kecamatan Tanjung Karang Pusat, 2022 <i>Inter-Villages/Kelurahan Transportation Infrastructure and Facilities by Villages/Kelurahan in Tanjung Karang Pusat Subdistrict, 2022 .....</i>	60
6.2.2	Keberadaan Kantor Pos/Pos Pembantu/Rumah Pos, Pos Keliling, dan Perusahaan/Agen Jasa Ekspedisi Swasta Menurut Desa/Kelurahan di Kecamatan Tanjung Karang Pusat, 2022 <i>Number of Post Office/Subsidiary of Post Office, Mobile Portal Service, Private Expedition Service Company by Villages/Kelurahan in Tanjung Karang Pusat Subdistrict, 2022 .....</i>	62
<b>7.</b>	<b>PERBANKAN, KOPERASI, DAN PERDAGANGAN/BANKING, COOPERATIVE, AND TRADE</b>	
7.1	Banyaknya Sarana Lembaga Keuangan Bank Menurut Desa/Kelurahan dan Jenis Bank di Kecamatan Tanjung Karang Pusat, 2022 <i>Number of Bank by Villages/Kelurahan and Type of Bank in Tanjung Karang Pusat Subdistrict, 2022 .....</i>	68
7.2	Banyaknya Sarana Perdagangan Menurut Desa/Kelurahan dan Jenis Sarana Perdagangan di Kecamatan Tanjung Karang Pusat, 2022 <i>Number of Trade Facilities by Villages/Kelurahan and Type of Trade Facilities in Tanjung Karang Pusat Subdistrict, 2022 .....</i>	69

## PENJELASAN UMUM/EXPLANATORY NOTES

Tanda-tanda, satuan-satuan, dan lain-lainnya yang digunakan dalam publikasi ini adalah sebagai berikut:

*Symbols, measurement units, and acronyms which are used in this publication, are as follows:*

### 1. TANDA-TANDA/SYMBOLS

Data tidak tersedia/ <i>Data not available</i> .....	: ...
Tidak ada atau nol / <i>Null or zero</i> .....	: -
Data dapat diabaikan/ <i>Data negligible</i> .....	: 0
Tanda decimal/ <i>Decimal point</i> .....	: ,
Data tidak dapat ditampilkan/ <i>Not applicable</i> .....	: NA
Angka estimasi/ <i>Estimated figures</i> .....	: e
Angka diperbaiki/ <i>Revised figures</i> .....	: r
Angka sementara/ <i>Preliminary figures</i> .....	: x
Angka sangat sementara/ <i>Very preliminary figures</i> .....	: xx
Angka sangat sangat sementara/ <i>Very very preliminary figures</i> .....	: xxx

### 2. SATUAN/UNITS

barel/ <i>barrel</i> .....	: 158,99 liter/ <i>litres</i> = 1/6,2898 m <sup>3</sup>
hektar (ha)/ <i>hectare (ha)</i> .....	: 10 000 m <sup>2</sup>
kilometer (km)/ <i>kilometres (km)</i> .....	: 1 000 meter/ <i>meters (m)</i>
knot/ <i>knot</i> .....	: 1,8523 km/jam ( <i>km/hour</i> )
kuintal/ <i>quintal</i> .....	: 100 kg
KWh .....	: 1 000 Watt <i>hour</i>
MWh .....	: 1 000 KWh
liter (untuk beras)/ <i>litre (for rice)</i> .....	: 0,80 kg
MMSCF .....	: 1/35,3 m <sup>3</sup>
metrik ton (m.ton)/ <i>metric ton (m. ton)</i> .....	: 0,98421 long ton = 1 000 kg
ons/ <i>ounce</i> .....	: 28,31 gram/ <i>grams</i>
ton .....	: 1 000 kg

Satuan lain: buah, dus, butir, helai/lembar, kaleng, batang, pulsa, ton kilometer (ton-km), jam, menit, persen (%).

*Other units: unit, pack, pieces, sheet, tin, pulse, ton-kilometres(ton-km), hour, minute, percent (%).*

Perbedaan angka di belakang koma disebabkan oleh pembulatan angka.  
*The difference in decimal numbers is caused by rounding.*

## DAFTAR SINGKATAN/LIST OF ABBREVIATION

SI	: Stasiun Iklim/ <i>Climate Station</i>
SMPK	: Stasiun Meterologi Pertanian Khusus/ <i>Special Agricultural Meteorological Station</i>
t.t	: Tempat tidur/ <i>Bed</i>
BCG	: <i>Bacillus Calmette Guerin</i>
DPT	: Difteri, Pertusis, Tetanus/ <i>Diphtheria, Tetanus, and Pertussis</i>
TT	: Tetanus Toxoid
IOT	: Industri Obat Tradisional/ <i>Traditional Medicine Industry</i>
IKOT	: Industri Kecil Obat Tradisional/ <i>Traditional Medicine Small Industry</i>
Alkes	: Alat kesehatan/ <i>Health Kits</i>
PKRT	: Perbekalan Kesehatan Rumah tangga/ <i>Household Health Logistics</i>
Kompl	: Komplemen/ <i>Complement</i>
IRTP	: Industri Pangan Produksi Rumah Tangga/ <i>Foods Home Industry</i>
PBF	: Pedagang Besar Farmasi/ <i>Pharmacy Whole-seller</i>
GFK	: Gudang Farmasi Kab/Kota/Regency/ <i>Municipality Pharmacy Warehouse</i>
RB	: Rumah Bersalin/ <i>Delivery House</i>
Pustu	: Puskesmas pembantu/ <i>Auxiliary Public Health Center</i>
BP	: Balai Pengobatan/ <i>Polyclinic</i>
TPS	: Tempat Pembuangan Sampah Sementara / <i>landfill</i>
Jamkesmas	: Jaminan kesehatan masyarakat miskin/ <i>Poor public health insurance</i>
PJKMU	: Program Jaminan Kesehatan Masyarakat Umum/ <i>General Public Health Insurance Program</i>
SIUP	: Surat Ijin Usaha Perdagangan/ <i>Trading Permission Letter</i>
TDP	: Tanda Daftar Perusahaan/ <i>Company Registration Identity</i>
API	: Angka Pengenal Importir/ <i>Importer's Identity Number</i>





01

# GEOGRAFI

KECAMATAN TANJUNG KARANG PUSAT

**LUAS WILAYAH**

3,61 Km<sup>2</sup>/Sq.Km





**PENJELASAN TEKNIS**

1. Berdasarkan Peraturan Daerah Kota Bandar Lampung Nomor 04 Tahun 2012, tentang Penataan dan Pembentukan Kelurahan dan Kecamatan, letak geografis dan wilayah administratif Kecamatan Tanjung Karang Pusat dengan batas-batas sebagai berikut: Sebelah utara berbatasan dengan Kecamatan Kedaton, Sebelah selatan berbatasan dengan Kecamatan Teluk Betung Utara, Sebelah timur berbatasan dengan Kecamatan Tanjung Karang Barat, Sebelah barat berbatasan dengan Kecamatan Enggal.

**TECHNICAL NOTES**

1. *Based on the Regional Regulation of Bandar Lampung Municipality Number 04 of 2012, concerning the Arrangement and Formation of Villages and Subdistricts, the geographical location and administrative area of Tanjung Karang Pusat Subdistrict comes from some geographical and administrative areas of Tanjung Karang Pusat Subdistrict and Teluk Betung Utara Subdistrict with the following boundaries : To the north, it is bordered by Kedaton Subdistrict, To the south, it is bordered by Teluk Betung Utara Subdistrict, In the east, it is bordered by Tanjung Karang Barat Subdistrict, In the west, it is bordered by Enggal Subdistrict.*



**ULASAN**

Kecamatan Tanjung Karang Pusat memiliki luas wilayah sebesar 3,61 Km<sup>2</sup>. Dengan luas wilayah tersebut Kecamatan Tanjung Karang Pusat terdiri dari 6 kelurahan yaitu :

- 1 Durian Payung
- 2 Gotong Royong
- 3 Palapa
- 4 Kaliawi
- 5 Kelapa Tiga
- 6 Pasir Gintung
- 7 Kaliawi Persada

**DESCRIPTION**

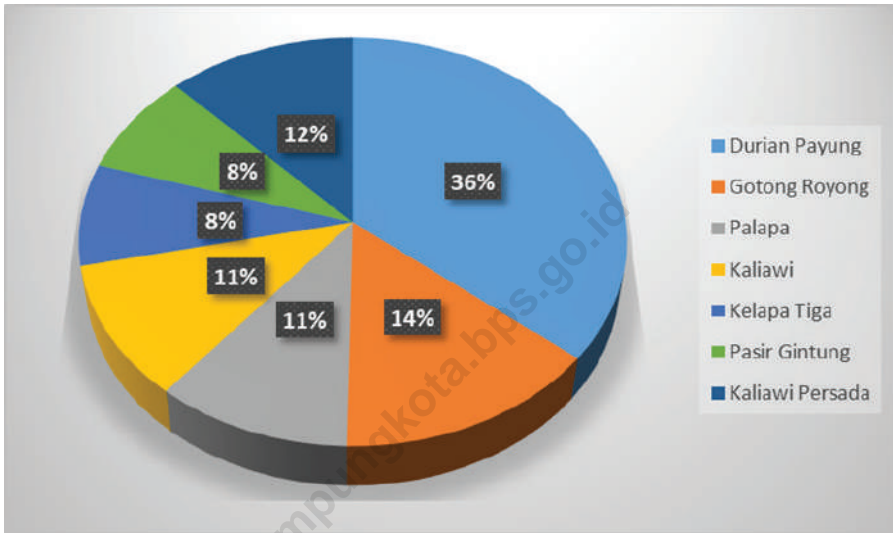
*Tanjung Karang Pusat Subdistrict has an area of 3.61 Km<sup>2</sup>. With this area, Tanjung Karang Pusat Subdistrict consists of 6 sub-districts, namely:*

- 1 *Durian Payung*
- 2 *Gotong Royong*
- 3 *Palapa*
- 4 *Kaliawi*
- 5 *Kelapa Tiga*
- 6 *Pasir Gintung*
- 7 *Kaliawi Persada*



**Gambar** 1.1  
**Figures**

**Luas Daerah menurut Desa/Kelurahan (%), 2022**  
**Total Area by Village/Kelurahan (%), 2022**



Sumber/Source: Dinas Perumahan dan Pemukiman Kota Bandar Lampung /Department of Housing and Settlements City of Bandar Lampung

## 1.1 KEADAAN GEOGRAFI GEOGRAPHY CONDITION

**Tabel 1.1.1** Luas Daerah Menurut Desa/Kelurahan di Kecamatan Tanjung Karang Pusat, 2022  
**Table** Total Area by Villages/Kelurahan in Tanjung Karang Pusat Subdistrict, 2022

Desa/Kelurahan Village/Kelurahan	Luas Total Area (km <sup>2</sup> /sq.km)	Persentase terhadap Luas Kecamatan Percentage to Subdistrict Area
(1)	(2)	(3)
Duriyan Payung	1,29	35,89
Gotong Royong	0,52	14,42
Palapa	0,38	10,63
Kaliawi	0,38	10,67
Kelapa Tiga	0,29	8,05
Pasir Gintung	0,29	8,14
Kaliawi Persada	0,44	12,20
<b>Tanjung Karang Pusat</b>	<b>3,61</b>	<b>100,00</b>

Sumber/Source: Dinas Perumahan dan Pemukiman Kota Bandar Lampung / Department of Housing and Settlements City of Bandar Lampung

**Tabel** 1.1.2  
**Table**

**Jarak ke Ibukota Kecamatan dan Ibukota Kabupaten/Kota Menurut Desa/Kelurahan di Kecamatan Tanjung Karang Pusat (km), 2022**  
*Distance to the Subdistrict Capital and Regency/Municipal Capital by Villages/Kelurahan in Tanjung Karang Pusat Subdistrict (km), 2022*

<b>Desa/Kelurahan</b> <i>Village/Kelurahan</i>	<b>Jarak ke Ibukota Kecamatan</b> <i>Distance to Subdistrict Capital</i>	<b>Jarak ke Ibukota Kabupaten/ Kota</b> <i>Distance to Regency/Municipal Capital</i>
(1)	(2)	(3)
Duriyan Payung	1	3
Gotong Royong	2	2
Palapa	1	3
Kaliawi	1	3
Kelapa Tiga	1	4
Pasir Gintung	3	4
Kaliawi Persada	1	4

Sumber/Source: BPS, Pendataan Potensi Desa (Podes)/BPS-Statistics Indonesia, Village Potential Data Collecting





02



# PEMERINTAHAN

## KECAMATAN TANJUNG KARANG PUSAT



Banyak Kelurahan

**7 Kelurahan**



Banyak Lingkungan

**14 Lingkungan**



Banyak RT

**150RT**



**PENJELASAN TEKNIS**

1. Rukun Warga (RW) dan Rukun Tetangga (RT) adalah organisasi masyarakat yang diakui dan dibina oleh pemerintah untuk memelihara dan melestarikan nilai-nilai kehidupan masyarakat Indonesia yang berdasarkan kegotongroyongan dan kekeluargaan serta untuk membantu meningkatkan kelancaran pelaksanaan tugas pemerintahan, pembangunan dan kemasyarakatan di desa dan kelurahan.

**TECHNICAL NOTES**

1. *Rukun Warga (RW) and Rukun Tetangga (RT) are community organizations that are recognized and fostered by the government to maintain and preserve the values of Indonesian people's life based on mutual cooperation and kinship and to help improve the implementation of government, development and community tasks in villages and communities.*



**ULASAN**

Administrasi pemerintahan Kecamatan Tanjung Karang Pusat pada tahun 2022 terdiri atas 7 kelurahan. Secara total, Kecamatan Tanjung Karang Pusat terdiri dari 14 Lingkungan (LK) dan 150 Rukun Tetangga (RT).

**DESCRIPTION**

*The government administration of Tanjung Karang Pusat subdistrict in 2022 consists of 7 subdistricts. In total, Tanjung Karang Pusat Subdistrict consists of Lingkungan (LK) about 14 unit and Rukun Tetangga (RT) about 150 unit.*

<https://bandarlampungkota.bps-go.id>

## 2.1 WILAYAH ADMINISTRATIF ADMINISTRATIVE AREA

**Tabel 2.1.1** Jumlah Lingkungan (LK) dan Rukun Tetangga (RT) Menurut Desa/Kelurahan di Kecamatan Tanjung Karang Pusat, 2022  
*Number of Lingkungan and Rukun Tetangga by Villages'/Kelurahan in Tanjung Karang Pusat Subdistrict, 2022*

Desa/Kelurahan <i>Village/Kelurahan</i>	Lingkungan (LK) <i>Lingkungan</i>	Rukun Tetangga (RT) <i>Rukun Tetangga</i>
(1)	(2)	(3)
Durian Payung	2	25
Gotong Royong	2	17
Palapa	2	19
Kaliawi	2	32
Kelapa Tiga	2	27
Pasir Gintung	2	21
Kaliawi Persada	2	9
<b>Tanjung Karang Pusat</b>	<b>14</b>	<b>150</b>

Sumber/Source: Kelurahan/Village

## 2.2 SUMBER DAYA MANUSIA HUMAN RESOURCES

**Tabel 2.2.1** Jumlah Pegawai Negeri Sipil Menurut Pemerintah Daerah dan Jenis Kelamin, 2022  
**Table** *Number of Civil Servants by Local Government and Sex, 2022*

Pemerintah Daerah <i>Local Government</i>	Laki-Laki <i>Male</i>	Perempuan <i>Female</i>	Jumlah <i>Total</i>
(1)	(2)	(3)	(4)
Pemerintah Daerah Kelurahan Durian Payung	2	3	5
Pemerintah Daerah Kelurahan Gotong Royong	3	2	5
Pemerintah Daerah Kelurahan Palapa	2	4	6
Pemerintah Daerah Kelurahan Kaliawi	1	3	4
Pemerintah Daerah Kelurahan Kelapa Tiga	-	2	2
Pemerintah Daerah Kelurahan Pasir Gintung	2	-	2
Pemerintah Daerah Kelurahan Kaliawi Persada	2	3	5

Sumber/Source: Kelurahan/Village





03



# PENDUDUK

## KECAMATAN TANJUNG KARANG PUSAT



Banyak Penduduk

**50.686 Jiwa**



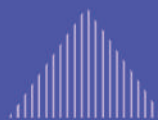
Rasio Jenis Kelamin

**103,07**



Kepadatan Penduduk

**14.052 jiwa/Km<sup>2</sup>**





**PENJELASAN TEKNIS**

1. Kepadatan penduduk adalah ukuran persebaran penduduk yang menunjukkan jumlah penduduk untuk setiap kilometer persegi luas wilayah.
2. Rasio jenis kelamin adalah perbandingan antara jumlah penduduk laki-laki dan jumlah penduduk perempuan pada suatu daerah dan waktu tertentu, yang biasanya dinyatakan dalam banyaknya penduduk laki-laki per 100 perempuan.

**TECHNICAL NOTES**

1. *Population density is a measure of the distribution of the population which shows the total population for each square kilometer of area.*
2. *Sex ratio is the ratio between total male population and female population in a certain area and at a certain time, which is usually stated in the number of male residents per 100 females.*

<https://bandarlampungkota.bps.go.id>



**ULASAN**

1. Pada Tahun 2022 Semester 2, penduduk Kecamatan Tanjung Karang Pusat berjumlah 50.686 jiwa dengan sex ratio yaitu 103,07 yang berarti jumlah penduduk laki-laki lebih banyak daripada penduduk perempuan.
2. Kepadatan penduduk paling besar terdapat di Kelurahan Kaliawi yakni 32.932 jiwa/km<sup>2</sup>, sedangkan kelurahan yang paling kecil kepadatan penduduknya adalah Kelurahan Kaliawi Persada yaitu 6.767 jiwa/km<sup>2</sup>.

**DESCRIPTION**

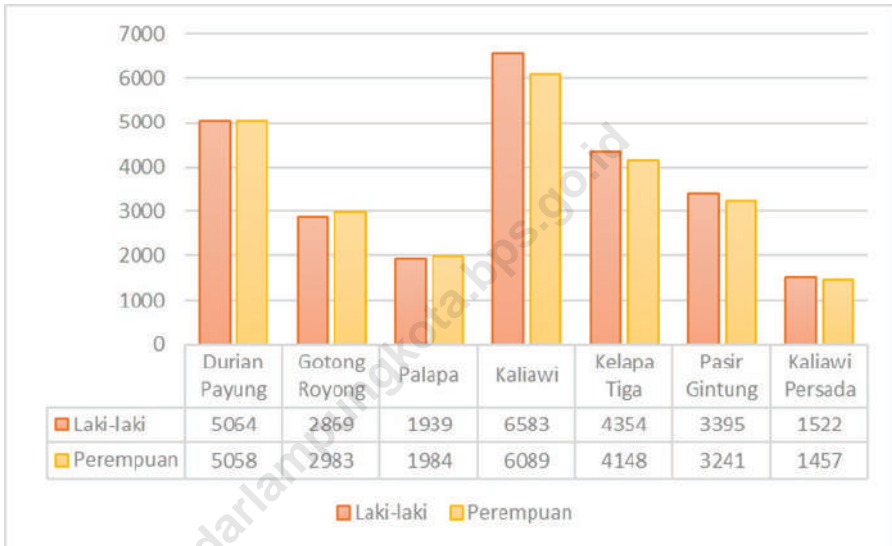
1. *In 2022 Semester 2, the population of Tanjung Karang Pusat Subdistrict was 50,686 people with sex ratio of 103.07 which means there were more males compare to females.*
2. *Kaliawi SubSubdistrict is the highest population density with 32,932 people per square km, while Kaliawi Persada was the least crowded area with 6,767 people per square km.*

<https://bandarlampungkota.bps.go.id>



**Gambar 3.1**  
**Figures**

**Jumlah Penduduk di Kecamatan Tanjung Karang Pusat, 2022**  
**Number of Population in the Tanjung Karang Pusat Subdistrict, 2022**



Catatan/Note : Jumlah Penduduk per 2022 Semester 2/Population per 2022 Semester 2

Sumber/Source : Dinas Kependudukan dan Pencatatan Sipil Kota Bandar Lampung/ Population and Civil Registration Service of Bandar Lampung Municipality



**Tabel** 3.1  
**Table**

**Penduduk, Distribusi Persentase Penduduk, Kepadatan Penduduk, Rasio Jenis Kelamin Penduduk Menurut Desa/ Kelurahan di Kecamatan Tanjung Karang Pusat, 2022**  
*Population, Percentage Distribution of Population, Population Density, and Population Sex Ratio by Villages/ Kelurahan in Tanjung Karang Pusat Subdistrict, 2022*

Desa/Kelurahan <i>Village/Kelurahan</i>	Penduduk/Population		
	Laki-Laki/Male	Perempuan/Female	Jumlah/Total
(1)	(2)	(3)	(4)
Durian Payung	5 064	5 058	10 122
Gotong Royong	2 869	2 983	5 852
Palapa	1 939	1 984	3 923
Kaliawi	6 583	6 089	12 672
Kelapa Tiga	4 354	4 148	8 502
Pasir Gintung	3 395	3 241	6 636
Kaliawi Persada	1 522	1 457	2 979
<b>Tanjung Karang Pusat</b>	<b>25 726</b>	<b>24 960</b>	<b>50 686</b>

Lanjutan Tabel/*Continued Table 3.1*

<b>Desa/Kelurahan Village/Kelurahan</b>	<b>Persentase Penduduk Percentage of Total Population</b>	<b>Kepadatan Penduduk (per Km<sup>2</sup>) Population Density per sq.km</b>	<b>Rasio Jenis Kelamin Penduduk Population Sex Ratio</b>
(1)	(5)	(6)	(7)
Durian Payung	19,97	7820	100,12
Gotong Royong	11,55	11 252	96,18
Palapa	7,74	10 230	97,73
Kaliawi	25,00	32 932	108,11
Kelapa Tiga	16,77	29 275	104,97
Pasir Gantung	13,09	22 601	104,75
Kaliawi Persada	5,88	6 767	104,46
<b>Tanjung Karang Pusat</b>	<b>100,00</b>	<b>14 052</b>	<b>103,07</b>

Catatan/Note : Jumlah Penduduk per 2022 Semester 2/Population per 2022 Semester 2

Sumber/Source : Dinas Kependudukan dan Pencatatan Sipil Kota Bandar Lampung/ Population and Civil Registration Service of Bandar Lampung Municipality



04



# SOSIAL DAN KESEJAHTERAAN MASYARAKAT KECAMATAN TANJUNG KARANG PUSAT



Jumlah Sekolah

**62 Sekolah**



Jumlah Guru

**1.097 Guru**



Jumlah Murid

**15.845 Murid**





**PENJELASAN TEKNIS****TECHNICAL NOTES**

1. Jenjang Pendidikan Formal terdiri atas pendidikan dasar, pendidikan menengah, dan pendidikan tinggi. Jenis pendidikan yang diajarkan mencakup pendidikan umum, kejuruan, akademik, profesi, vokasl, keagamaan, dan khusus. Pendidikan Dasar berbentuk Sekolah Dasar (SD) dan Madrasah Ibtidaiyah (MI) atau bentuk lain yang sederajat serta Sekolah Menengah Pertama (SMP) dan Madrasah Tsanawiyah (MTs), atau bentuk lain yang sederajat. Pendidikan Menengah berbentuk Sekolah Menengah Atas (SMA), Madrasah Aliyah (MA), Sekolah Menengah Kejuruan (SMK), dan Madrasah Aliyah Kejuruan (MAK), atau bentuk lain yang sederajat. Pendidikan Tinggi merupakan jenjang pendidikan setelah pendidikan menengah yang mencakup program pendidikan diploma, sarjana, magister, spesialis, dan doctor yang diselenggarakan oleh perguruan tinggi. Perguruan tinggi dapat berbentuk akademi, politeknik, sekolah tinggi, institut, atau universitas.
2. Rumah sakit adalah tempat pemeriksaan dan perawatan kesehatan, biasanya berada di bawah pengawasan dokter/ tenaga medis, yang melayani penderita yang sakit untuk

1. *The Formal Education Level, consists of primary education, secondary education, and high education. The kind of educatron that taught consists of general education, vocational, academic, professional, religious, and specific education. The Primary Education consists of Elementary School and Islamic Elementary School or other equivalent forms and Junior High School and MB, or other equivalent forms. The Secondary Education consists of the senior high school, MA, Vocational School, and Vocational Madrasah Aliyah, or other equivalent forms. The High Education consists Of the education level after the secondary education that consists of diplomas, bachelor master, specialist, and doctoral degrees that are held by the collage. The colleges can be academy, polytechnic, high school, institute, or university.*
2. *Hospital is a place for health check, usually controlled/supervised by doctors/m edical personnel to serve the ill patients to get outpatient or inpatient treatment services.*

berobat jalan atau rawat inap.

3. Rumah sakit bersalin adalah rumah sakit khusus untuk persalinan, dilengkapi pelayanan spesialis pemeriksaan kehamilan, persalinan, rawat inap dan rawat jalan ibu dan anak yang berada di bawah pengawasan dokter spesialis kandungan.
  4. Poliklinik adalah sarana kesehatan yang dipakai untuk pelayanan berobat jalan, biasanya berada di bawah pengawasan dokter/tenaga medis.
  5. Puskesmas (Pusat Kesehatan Masyarakat) adalah unit pelaksana teknis dinas kesehatan kabupaten/kota yang mempunyai fungsi utama sebagai penyelenggara pelayanan kesehatan tingkat pertama.
3. *Maternity Hospital is a specialized hospital for childbirth, has specialist inspection service to pregnancy, childbirth, hospitalization and outpatient for mothers and children that is under the supervision of an obstetrician.*
  4. *Polyclinic is a health facility in which to get outpatient services, usually under the control of doctor/medical personnel*
  5. *Public Health Center is technical implementation unit of regency health department that have the primary function as a firstlevel health care providers.*

**ULASAN**

Menurut data dari Kementerian Pendidikan, Kebudayaan, Riset, dan Teknologi, Sistem Data Pokok Kependudukan, Jumlah Taman Kanak-Kanak di Kecamatan Tanjung Karang Pusat baik swasta negeri maupun swasta di tahun ajaran 2022/2023 sebanyak 62 sekolah. Jumlah Sekolah Dasar sebanyak 17 unit sekolah, sementara untuk Sekolah Menengah Pertama sebanyak 14 unit sekolah. Sekolah Menengah Atas tercatat ada sebanyak 12 unit sekolah.

**DESCRIPTION**

*According to data from the Ministry of Education, Culture, Research, and Technology, the Basic Population Data System, the number of Kindergartens in Tanjung Karang Pusat Subdistrict, both public and private, in the 2022/2023 academic year is 62 units. The number of elementary schools is 17 units, while there are 14 unit for junior high schools and 12 high units listed in high school.*

<https://bandarlampungkota.bps.go.id>



#### 4.1 PENDIDIKAN EDUCATION

**Tabel 4.1.1** Banyaknya Desa<sup>1</sup>/Kelurahan yang Memiliki Fasilitas Sekolah Menurut Tingkat Pendidikan di Kecamatan Tanjung Karang Pusat, 2020–2022  
*Number of Villages<sup>1</sup>/Kelurahan Having Educational Facilities by Educational Level in Tanjung Karang Pusat Subdistrict, 2020–2022*

Tingkat Pendidikan Educational Level	2020	2021	2022
(1)	(2)	(3)	(4)
Sekolah Dasar (SD) <i>Primary School</i>	5	5	5
Madrasah Ibtidaiyah (MI) <i>Madrasah Ibtidaiyah</i>	4	5	7
Sekolah Menengah Pertama (SMP) <i>Junior High School</i>	6	6	6
Madrasah Tsanawiyah (MTs) <i>Madrasah Tsanawiyah (MTs)</i>	3	3	3
Sekolah Menengah Atas (SMA) <i>Senior High School</i>	3	3	3
Sekolah Menengah Kejuruan (SMK) <i>Vocational High School</i>	2	2	2
Madrasah Aliyah (MA) <i>Madrasah Aliyah</i>	2	2	2
Akademi/Perguruan Tinggi <i>Academy/University</i>	2	1	1

Catatan/Note: <sup>1</sup> Desa pada tabel ini termasuk Unit Permukiman Transmigrasi (UPT) yang masih dibina oleh kementerian terkait/  
*Villages in this table include Transmigration Settlement Unit which is still fostered by the relevant ministries.*

Sumber/Source: 2020–2021 - BPS, Pendataan Potensi Desa (Podes) 2020 dan 2021/BPS-Statistics Indonesia, Village Potential Data Collecting 2020 and 2021  
2022 - Kelurahan/Village

**Tabel 4.1.2**  
**Table**

**Jumlah Sekolah Menurut Tingkat Pendidikan di  
Kecamatan Tanjung Karang Pusat, 2021/2022 dan  
2022/2023**  
*Number of Schools by Educational Level in Tanjung Karang  
Pusat Subdistrict, 2021/2022 and 2022/2023*

Tingkat Pendidikan Educational Level	Negeri/Public		Swasta/Private		Jumlah/Total	
	2021/2022	2022/2023	2021/2022	2022/2023	2021/2022	2022/2023
(1)	(2)	(3)	(4)	(5)	(6)	(7)
Taman Kanak-Kanak (TK) <sup>1</sup> /Kindergarten <sup>1</sup>	–	–	17	18	17	18
Raudatul Athfal (RA) <sup>2</sup> Raudatul Athfal (RA) <sup>2</sup>	–	–	1	1	1	1
Sekolah Dasar (SD) <sup>1</sup> Elementary Schools <sup>1</sup>	8	8	5	5	13	13
Madrasah Ibtidaiyah (MI) <sup>2</sup> /Madrasah Ibtidaiyah (MI) <sup>2</sup>	–	–	4	4	4	4
Sekolah Menengah Pertama (SMP) <sup>1</sup> /Junior High Schools <sup>1</sup>	2	2	10	9	12	11
Madrasah Tsanawiyah (MTs) <sup>2</sup> /Madrasah Tsanawiyah (MTs) <sup>2</sup>	–	–	3	3	3	3
Sekolah Menengah Atas (SMA) <sup>1</sup> /Senior High Schools <sup>1</sup>	2	2	5	5	7	7
Sekolah Menengah Kejuruan (SMK) <sup>1</sup> Vocational High Schools <sup>1</sup>	–	–	3	3	3	3
Madrasah Aliyah (MA) <sup>2</sup> Madrasah Aliyah (MA) <sup>2</sup>	–	–	2	2	2	2

Catatan/Note: <sup>1</sup> Seluruh Raudatul Athfal (RA) berstatus swasta/All Raudatul Athfal (RA) are private

Sumber/Source: <sup>1</sup> 2022/2023 - Kementerian Pendidikan, Kebudayaan, Riset, dan Teknologi, Sistem Data Pokok Pendidikan, data semester ganjil laporan sampai dengan 30 November 2022/ Ministry of Education, Culture, Research, and Technology, Basic Education Data System, odd semester report data up to 30 November 2022

<sup>2</sup> Kementerian Agama, EMIS, Data Semester Ganjil/ Ministry of Religious Affairs, EMIS, Odd Semester Data

**Tabel**  
**Table** 4.1.3

**Jumlah Guru Menurut Tingkat Pendidikan di Kecamatan  
Tanjung Karang Pusat, 2021/2022 dan 2022/2023**  
**Number of Teachers by Educational Level in Tanjung Karang  
Pusat Subdistrict, 2021/2022 and 2022/2023**

Tingkat Pendidikan Educational Level	Negeri/Public		Swasta/Private		Jumlah/Total	
	2021/2022	2022/2023	2021/2022	2022/2023	2021/2022	2022/2023
(1)	(2)	(3)	(4)	(5)	(6)	(7)
Taman Kanak-Kanak (TK) <sup>1</sup> /Kindergarten <sup>1</sup>	–	–	112	118	112	118
Raudatul Athfal (RA) <sup>2</sup> Raudatul Athfal (RA) <sup>2</sup>	–	–	5	6	5	6
Sekolah Dasar (SD) <sup>1,3</sup> Elementary Schools <sup>1,3</sup>	157	170	170	163	327	333
Madrasah Ibtidaiyah (MI) <sup>2</sup> /Madrasah Ibtidaiyah (MI) <sup>2</sup>	–	–	45	50	45	50
Sekolah Menengah Pertama (SMP) <sup>1,3</sup> / Junior High Schools <sup>1,3</sup>	98	97	137	107	235	204
Madrasah Tsanawiyah (MTs) <sup>2</sup> /Madrasah Tsanawiyah (MTs) <sup>2</sup>	–	–	33	41	33	41
Sekolah Menengah Atas (SMA) <sup>1,3</sup> /Senior High Schools <sup>1,3</sup>	128	126	100	105	228	231
Sekolah Menengah Kejuruan (SMK) <sup>1,3,4</sup> Vocational High Schools <sup>1,3,4</sup>	–	–	96	87	96	87
Madrasah Aliyah (MA) <sup>2</sup> Madrasah Aliyah (MA) <sup>2</sup>	–	–	17	27	17	27

Catatan/Note: <sup>1</sup> Jumlah guru termasuk kepala sekolah dan guru/The total of teachers including headmaster and teacher.

<sup>2</sup> Guru yang mengajar di dua sekolah atau lebih dihitung di masing-masing sekolah/Teacher who taught in two schools or more counted in every school.

Sumber/Source: <sup>1</sup> 2022/2023 - Kementerian Pendidikan, Kebudayaan, Riset, dan Teknologi, Sistem Data Pokok Pendidikan, data semester ganjil laporan sampai dengan 30 November 2022/ Ministry of Education, Culture, Research, and Technology, Basic Education Data System, odd semester report data up to 30 November 2022

<sup>2</sup> Kementerian Agama, EMIS, Data Semester Ganjil/ Ministry of Religious Affairs, EMIS, Odd Semester Data

**Tabel 4.1.4** Jumlah Murid Menurut Tingkat Pendidikan di Kecamatan Tanjung Karang Pusat, 2021/2022 dan 2022/2023  
**Table** Number of Pupils by Educational Level in Tanjung Karang Pusat Subdistrict, 2021/2022 and 2022/2023

Tingkat Pendidikan Educational Level	Negeri/Public		Swasta/Private		Jumlah/Total	
	2021/2022	2022/2023	2021/2022	2022/2023	2021/2022	2022/2023
(1)	(2)	(3)	(4)	(5)	(6)	(7)
Taman Kanak-Kanak (TK) <sup>1</sup> /Kindergarten <sup>1</sup>	–	–	845	967	845	967
Raudatul Athfal (RA) <sup>2</sup> Raudatul Athfal (RA) <sup>2</sup>	–	–	9	19	9	19
Sekolah Dasar (SD) <sup>1</sup> Elementary Schools <sup>1</sup>	3 066	2 959	2 875	2 780	5 941	5 739
Madrasah Ibtidaiyah (MI) <sup>2</sup> /Madrasah Ibtidaiyah (MI) <sup>2</sup>	–	–	577	566	577	566
Sekolah Menengah Pertama (SMP) <sup>1</sup> /Junior High Schools <sup>1</sup>	1 583	1 524	1 661	1 424	3 244	2 948
Madrasah Tsanawiyah (MTs) <sup>2</sup> /Madrasah Tsanawiyah (MTs) <sup>2</sup>	–	–	356	401	356	401
Sekolah Menengah Atas (SMA) <sup>1</sup> /Senior High Schools <sup>1</sup>	2 143	2 083	1 501	1 782	3 644	3 865
Sekolah Menengah Kejuruan (SMK) <sup>1</sup> Vocational High Schools <sup>1</sup>	–	–	1 133	1 119	1 133	1 119
Madrasah Aliyah (MA) <sup>2</sup> Madrasah Aliyah (MA) <sup>2</sup>	–	–	212	221	212	221

Sumber/Source: <sup>1</sup> 2022/2023 - Kementerian Pendidikan, Kebudayaan, Riset, dan Teknologi, Sistem Data Pokok Pendidikan, data semester ganjil laporan sampai dengan 30 November 2022/ Ministry of Education, Culture, Research, and Technology, Basic Education Data System, odd semester report data up to 30 November 2022

<sup>2</sup> Kementerian Agama, EMIS, Data Semester Ganjil/ Ministry of Religious Affairs, EMIS, Odd Semester Data

## 4.2 KESEHATAN HEALTH

**Tabel 4.2.1 Banyaknya Desa<sup>1</sup>/Kelurahan yang Memiliki Sarana Kesehatan Menurut Jenis Sarana Kesehatan di Kecamatan Tanjung Karang Pusat, 2020–2022**  
*Number of Villages<sup>1</sup>/Kelurahan Health Facilities by Type of Health Facilities in Tanjung Karang Pusat Subdistrict, 2020–2022*

Jenis Sarana Kesehatan <i>Type of Health Facilities</i>	2020	2021	2022
(1)	(2)	(3)	(4)
Rumah Sakit <i>Hospital</i>	–	–	–
Rumah Sakit Bersalin <i>Maternity Hospital</i>	–	–	–
Poliklinik/Balai Pengobatan <i>Polyclinic</i>	4	4	7
Puskesmas Rawat Inap <i>Public Health Center with Inpatient Care</i>	1	1	1
Puskesmas Tanpa Rawat Inap <i>Public Health Center without Inpatient Care</i>	1	1	1
Apotek <i>Pharmacy</i>	6	6	7

Sumber/Source: 2020–2021 - BPS, Pendataan Potensi Desa (Podes) 2019–2021/BPS-Statistics Indonesia, Village Potential Data Collecting 2019–2021  
2022 - Kelurahan/Village

### 4.3 AGAMA DAN SOSIAL LAINNYA RELIGION AND OTHER SOCIAL AFFAIRS

**Tabel 4.3.1** Jumlah Tempat Peribadatan Menurut Desa/Kelurahan di Kecamatan Tanjung Karang Pusat, 2022  
**Table** *Number of Worship Places by Villages/Kelurahan in Tanjung Karang Pusat Subdistrict, 2022*

Desa/Kelurahan Village/Kelurahan	Masjid Mosque	Mushola Pray Room	Gereja Protestan Protestant Church	Gereja Katholik Catholic Church	Pura Temple	Vihara
(1)	(2)	(3)	(4)	(5)	(6)	(7)
Durian Payung	6	7	-	-	-	-
Gotong Royong	7	4	-	-	-	-
Palapa	4	3	-	-	-	-
Kaliawi	4	15	-	-	-	-
Kelapa Tiga	4	11	-	-	-	-
Pasir Gintung	4	9	-	-	-	-
Kaliawi Persada	5	3	-	-	-	-
<b>Tanjung Karang Pusat</b>	<b>34</b>	<b>52</b>	<b>-</b>	<b>-</b>	<b>-</b>	<b>-</b>

Sumber/Source: Kelurahan/Village



05



# PERTANIAN

## KECAMATAN TANJUNG KARANG PUSAT

Produksi Cabai Rawit



0 Kw

Produksi Kunyit



124 Kg

Produksi Pepaya



0 Ton

Produksi Pisang



0 Ton





**PENJELASAN TEKNIS**

1. Tanaman biofarmaka adalah tanaman yang bermanfaat untuk obat-obatan, kosmetik, dan kesehatan yang dikonsumsi atau digunakan dari bagian-bagian tanaman seperti daun, batang, buah, umbi (rimpang) ataupun akar.
2. Tanaman hias adalah tanaman yang mempunyai nilai keindahan baik bentuk, warna daun, tajuk maupun bunganya, sering digunakan untuk penghias pekarangan dan lain sebagainya.
3. Luas panen tanaman hortikultura adalah luas tanaman sayuran, buah-buahan, biofarmaka, dan tanaman hias yang diambil hasilnya/dipanen pada periode pelaporan.
4. Produksi hortikultura adalah hasil menurut bentuk produk dari setiap tanaman sayuran, buah-buahan, biofarmaka dan tanaman hias yang diambil berdasarkan luas yang dipanen/tanaman yang menghasilkan pada bulan/triwulan laporan.

**TECHNICAL NOTES**

1. *Medicinal plants are plants which are useful for medicine. It is consumed from part of the plant such as leaf, flower, fruit, tuber, and root.*
2. *Ornamental plants are plants which have a beauty value, either in shape, colour of leaf or crown of flower, and they are often used as a yard decorator.*
3. *Harvested area of horticulture, is area which vegetable, fruit, medicinal and ornamental plant of crop harvested during the period of report.*
4. *Horticulture production is the standard production quantity form of vegetable, fruit, medicinal and ornamental plant based on harvested area/the number of production plants reported monthly/quarterly.*



**ULASAN**

Pisang merupakan komoditas utama buah-buahan di Kecamatan Tanjung Karang Pusat. Berdasarkan Statistik Pertanian Hortikultura, produksi pisang di Kecamatan Tanjung Karang Pusat tahun 2022 sebesar 0 kuintal.

**DESCRIPTION**

*Bananas are the main fruit commodity in Tanjung Karang Pusat Subdistrict. Based on Horticultural Agriculture Statistics, banana production in Tanjung Karang Pusat Subdistrict in 2022 is 0 quintal.*

<https://bandarlampungkota.bps.go.id>

**Tabel**  
**Table** 5.1.1

**Luas Panen Tanaman Sayuran Semusim Menurut Jenis Tanaman di Kecamatan Tanjung Karang Pusat (ha), 2019–2022**  
**Harvested Area of Seasonal Vegetables by Kind of Plant in Tanjung Karang Pusat Subdistrict (ha), 2019–2022**

Jenis Tanaman Kind of Plants	2019	2020	2021	2022*
(1)	(2)	(3)	(4)	(5)
<b>Sayuran/Vegetables:</b>				
Bawang Merah/Shallots	–	–	–	–
Bawang Putih/Garlic	–	–	–	–
Cabai Besar/Chili/Big Chili	–	–	–	–
Cabai Rawit/Chili/Cayenne Pepper	–	–	–	–
Kentang/Potato	–	–	–	–
Kubis/Cabbage	–	–	–	–
Kangkung Water Spinach	–	–	–	–
Petsai/Sawi/ Chinese Cabbage/ mustard green	–	–	–	–

Sumber/Source: BPS, Statistik Pertanian Hortikultura SPH-SBS/BPS-Statistics Indonesia, Agricultural Statistic for Horticulture SPH-SBS

**Tabel**  
**Table** 5.1.2

**Produksi Tanaman Sayuran Semusim Menurut Jenis Tanaman di Kecamatan Tanjung Karang Pusat (kuintal), 2019–2022**  
***Production of Seasonal Vegetables by Kind of Plant in Tanjung Karang Pusat Subdistrict (quintal), 2019–2022***

Jenis Tanaman <i>Kind of Plants</i>	2019	2020	2021	2022*
(1)	(2)	(3)	(4)	(5)
<b>Sayuran/Vegetables:</b>				
Bawang Merah/ <i>Shallots</i>	–	–	–	–
Bawang Putih/ <i>Garlic</i>	–	–	–	–
Cabai Besar/ <i>Chili/Big Chili</i>	–	–	–	–
Cabai Rawit/ <i>Chili/Cayenne Pepper</i>	–	–	–	–
Kentang/ <i>Potato</i>	–	–	–	–
Kubis/ <i>Cabbage</i>	–	–	–	–
Kangkung <i>Water Spinach</i>	–	–	–	–
Petsai/Sawi/ <i>Chinese Cabbage/ mustard green</i>	–	–	–	–

Sumber/Source: BPS, Statistik Pertanian Hortikultura SPH-SBS/BPS-Statistics Indonesia, *Agricultural Statistic for Horticulture SPH-SBS*

**Tabel**  
**Table** 5.1.3

**Luas Panen Tanaman Biofarmaka Menurut Jenis Tanaman di Kecamatan Tanjung Karang Pusat (m<sup>2</sup>), 2019–2022**  
**Harvested Area of Medicinal Plants by Kind of Plant in Tanjung Karang Pusat Subdistrict (m<sup>2</sup>), 2019–2022**

Jenis Tanaman Kind of Plants	2019	2020	2021	2022*
(1)	(2)	(3)	(4)	(5)
Jahe/Ginger	9	21	25	25
Kencur/East Indian Galangal	5	25	30	20
Kunyit/Turmeric	5	23	30	30
Laos/Lengkuas/Galanga	5	27	42	34
Lempuyang/Zingiber Aromaticum	–	7	16	8
Temulawak / Java Turmeric	–	4	5	5

Sumber/Source: BPS, Statistik Pertanian Hortikultura SPH-TBF/BPS-Statistics Indonesia, Agricultural Statistic for Horticulture SPH-TBF

**Tabel 5.1.4** **Produksi Tanaman Biofarmaka Menurut Jenis Tanaman di Kecamatan Tanjung Karang Pusat (kg), 2019–2022**  
**Table** **Production of Medicinal Plants by Kind of Plant in Tanjung Karang Pusat Subdistrict (kg), 2019–2022**

Jenis Tanaman Kind of Plants	2019	2020	2021	2022*
(1)	(2)	(3)	(4)	(5)
Jahe/Ginger	8	106	90	100
Kencur/East Indian Galangal	6	110	145	70
Kunyit/Turmeric	6	112	132	124
Laos/Lengkuas/Galangal	5	183	228	220
Lempuyang/Zingiber Aromaticum	–	33	40	16
Temulawak / Java Turmeric	–	24	52	10

Sumber/Source: BPS, Statistik Pertanian Hortikultura SPH-TBF/BPS-Statistics Indonesia, Agricultural Statistic for Horticulture SPH-TBF



**Tabel**  
**Table** 5.1.5

**Luas Panen Tanaman Hias Menurut Jenis Tanaman di Kecamatan Tanjung Karang Pusat (m<sup>2</sup>), 2019–2022**  
**Harvested Area of Ornamental Plants by Kind of Plant in Tanjung Karang Pusat Subdistrict (m<sup>2</sup>), 2019–2022**

Jenis Tanaman Kind of Plants	2019	2020	2021	2022*
(1)	(2)	(3)	(4)	(5)
Anggrek/ <i>Orchid</i>	–	–	–	–
Krisan/ <i>Chrysantemum</i>	40	35	40	–
Mawar/ <i>Rose</i>	35	35	–	–
Sedap Malam/ <i>Tuberose</i>	33	30	–	–
Anthurium Bunga/ <i>Flamingo Lily Flower</i>	–	–	–	–
Anyelir/ <i>Carnation</i>	–	–	–	–

Sumber/Source: BPS, Statistik Pertanian Hortikultura SPH-TH/BPS-Statistics Indonesia, *Agricultural Statistik for Horticulture SPH-TH*

**Tabel 5.1.6** **Produksi Tanaman Hias Menurut Jenis Tanaman di Kecamatan Tanjung Karang Pusat (tangkai), 2019–2022**  
**Table** **Production of Ornamental Plants by Kind of Plant in Tanjung Karang Pusat Subdistrict (stalks), 2019–2022**

Jenis Tanaman Kind of Plants	2019	2020	2021	2022 <sup>x</sup>
(1)	(2)	(3)	(4)	(5)
Anggrek/ <i>Orchid</i>	–	–	–	–
Krisan/ <i>Chrysantemum</i>	67	1 780	1 200	–
Mawar/ <i>Rose</i>	70	330	–	–
Sedap Malam/ <i>Tuberose</i>	63	300	–	–
Anthurium Bunga/ <i>Flamingo Lily Flower</i>	–	–	–	–
Anyelir/ <i>Carnation</i>	–	–	–	–

Sumber/Source: BPS, Statistik Pertanian Hortikultura SPH-TH/BPS-Statistics Indonesia, *Agricultural Statistik for Horticulture SPH-TH*

**Tabel**  
**Table** 5.1.7

**Produksi Buah-Buahan Tahunan Menurut Jenis Tanaman di Kecamatan Tanjung Karang Pusat (kuintal), 2019–2022**  
**Production of Annual Fruits by Kind of Plant in Tanjung Karang Pusat Subdistrict (quintal), 2019–2022**

Jenis Tanaman <i>Kind of Plants</i>	2019	2020	2021	2022*
(1)	(2)	(3)	(4)	(5)
<b>Buah–Buahan/Fruits:</b>				
Durian/ <i>Durian</i>	–	–	–	5
Jeruk Siam/ <i>Keprok/Orange/Tangerine</i>	–	–	–	–
Mangga/ <i>Mango</i>	26	112	–	–
Pepaya/ <i>Papaya</i>	33	115	24	–
Pisang/ <i>Banana</i>	24	6	6	–
Salak/ <i>Snakefruit</i>	–	–	–	–
Alpukat/ <i>Avocado</i>	25	233	60	60
Nangka/ <i>Jackfruit</i>	–	–	–	–

Sumber/*Source*: BPS, Statistik Pertanian Hortikultura SPH-BST/*BPS-Statistics Indonesia, Agricultural Statistic for Horticulture SPH-BST*

06



# PARIWISATA, TRANSPORTASI DAN KOMUNIKASI KECAMATAN TANJUNG KARANG PUSAT



Banyak Hotel

**10 Hotel**



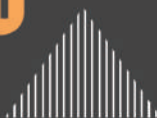
Penginapan

**10 Penginapan**



Ekspedisi Wisata

**3 dari 7 Kelurahan**





**PENJELASAN TEKNIS**

**TECHNICAL NOTES**

1. Hotel adalah penyediaan akomodasi secara harian berupa kamar-kamar di dalam satu bangunan yang dapat dilengkapi dengan jasa pelayanan makan dan minum, kegiatan hiburan dan atau fasilitas lainnya. Hotel terdiri dari hotel berbintang dan hotel nonbintang.

1. *Hotel is a daily supply of accommodation rooms within a building which can be equipped with eating and drinking services, entertainment activities and/or other facilities. Hotel consists of a classified hotel and a non-classified hotel.*

<https://bandarlampungkota.bps.go.id>



**ULASAN**

Jumlah hotel dan penginapan di Kecamatan Tanjung Karang Pusat masing-masing sebesar 10 dan 10 unit. Penginapan berada di Kelurahan Durian Payung, Gotong Royong, Palapa, Pasir Gintung, dan Kaliawi Persada.

**DESCRIPTION**

*The number of hotels and inns in Tanjung Karang Pusat Subdistrict is 10 and 10 units, respectively. Inns is located in Durian Payung, Gotong Royong, Palapa, Pasir Gintung, and Kaliawi Persada Village.*

<https://bandarlampungkota.bps.go.id>



## 6.1 PARIWISATA TOURISM

**Tabel 6.1.1** Jumlah Sarana Akomodasi Menurut Desa/Kelurahan dan Jenis Akomodasi di Kecamatan Tanjung Karang Pusat, 2022  
*Number of Accomodation Facilities by Villages/Kelurahan and Type of Accomodation in Tanjung Karang Pusat Subdistrict, 2022*

Desa/Kelurahan Village/Kelurahan	Hotel Hotel	Penginapan Inn
(1)	(2)	(3)
Durian Payung	2	3
Gotong Royong	-	2
Palapa	5	2
Kaliawi	-	-
Kelapa Tiga	-	-
Pasir Gintung	3	2
Kaliawi Persada	-	1
<b>Tanjung Karang Pusat</b>	<b>10</b>	<b>10</b>

Sumber/Source: Kelurahan/Village

**Tabel**  
**Table** 6.1.2

**Nama Objek Wisata di Kecamatan  
Tanjung Karang Pusat 2022**  
*Names of Tourism in Tanjung Karang Pusat Subdistrict,  
2022*

No	Nama Object Wisata Name of Tourism Object	Lokasi Place	Jenis Wisata Type of Tourism
(1)	(2)	(3)	(4)
1	Stasiun Kereta Api Jl Kotaraja Tanjung Karang Pusat	Peninggalan Sejarah Belanda	Wisata Alam
2	Goa Cepit	Gunung Betung Tanjungkarang	Wisata Budaya
3	Taman Budaya, Jl. Cut Nyak Dien, Tanjungkarang Pusat	Taman tempat rekreasi dan pertunjukan budaya	Wisata Budaya
4	Pasar Tradisional Bambu Kuning, Jl. Imam Bonjol, Tanjungkarang Pusat	Pasar kebutuhari sehari-hari dan kebutuhari lainnya	Wisata Buatan
5	Central Plaza	Pusat perbelanjaan	Wisata Buatan
6	Mall Kartini	Pusat perbelanjaan	Wisata Buatan
7	Taman Lesehan Jl. Kartini, Tanjungkarang Pusat	Tempat makan lesehan	Wisata Buatan
8	Gereja Katedral	Jl. Kota Raja	Wisata Budaya/Religi
9	Teropong Kota Bukit Sindi	Jl. Imam Bonjol Tanjung Karang Barat	Wisata Alam
10	Kawasan Kuliner	Kawasan Pasar Tengah	Wisata Kuliner
11	Masjid Taqwa	Kota Raja. Tanjung Karang Pusat	Wisata Religi
12	Taman Gajah	Jl. Jendral Sudirman	Wisata Olahraga

Sumber/Source: Dinas Pariwisata Kota Bandar Lampung/Tourism Service of Bandar Lampung Municipality

## 6.2 TRANSPORTASI TRANSPORTATION

**Tabel 6.2.1** Prasarana dan Sarana Transportasi Antar Desa/Kelurahan Menurut Desa/Kelurahan di Kecamatan Tanjung Karang Pusat, 2022  
*Inter-Villages/Kelurahan Transportation Infrastructure and Facilities by Villages/Kelurahan in Tanjung Karang Pusat Subdistrict, 2022*

<b>Desa/Kelurahan</b> <i>Village/Kelurahan</i>	<b>Jenis Prasarana Transportasi</b> <i>Type of Transportation Infrastructure</i>	<b>Keberadaan Angkutan Umum</b> <i>Availability of Public Transportation</i>
(1)	(2)	(3)
Durian Payung	Darat	Ada, dengan trayek tetap
Gotong Royong	Darat	Ada, dengan trayek tetap
Palapa	Darat	Ada, dengan trayek tetap
Kaliawi	Darat	Ada, dengan trayek tetap
Kelapa Tiga	Darat	Ada, dengan trayek tetap
Pasir Gantung	Darat	Ada, dengan trayek tetap
Kaliawi Persada	Darat	Ada, dengan trayek tetap

Lanjutan Tabel/*Continued Table* 6.2.1

<b>Desa/Kelurahan Village/Kelurahan</b>	<b>Jenis Permukaan Jalan Darat Terluas Type of The Widest Road Surface</b>	<b>Dapat Dilalui Kendaraan Bermotor Roda 4 atau Lebih Passable by Vehicle with 4 or more Wheels</b>
(1)	(4)	(5)
Durian Payung	Aspal/Beton	Sepanjang tahun
Gotong Royong	Aspal/Beton	Sepanjang tahun
Palapa	Aspal/Beton	Sepanjang tahun
Kaliawi	Aspal/Beton	Sepanjang tahun
Kelapa Tiga	Aspal/Beton	Sepanjang tahun
Pasir Gintung	Aspal/Beton	Sepanjang tahun
Kaliawi Persada	Aspal/Beton	Sepanjang tahun

Sumber/Source: Kelurahan/Village

**Tabel**  
**Table** 6.2.2

**Keberadaan Kantor Pos/Pos Pembantu/Rumah Pos, Pos Keliling, dan Perusahaan/Agen Jasa Ekspedisi Swasta Menurut Desa/Kelurahan di Kecamatan Tanjung Karang Pusat, 2022**  
**Number of Post Office/Subsidiary of Post Office, Mobile Portal Service, Private Expedition Service Company by Villages/Kelurahan in Tanjung Karang Pusat Subdistrict, 2022**

<b>Desa/Kelurahan</b> <b>Village/Kelurahan</b>	<b>Kantor Pos/Pos</b> <b>Pembantu/Rumah Pos</b> <b>Post Office/Subsidiary</b> <b>of Post Office</b>	<b>Pos Keliling</b> <b>Mobile Portal Service</b>	<b>Perusahaan/Agen Jasa</b> <b>Ekspedisi Swasta</b> <b>Private Expedition</b> <b>Service Company</b>
(1)	(2)	(3)	(4)
Durian Payung	Tidak Ada	Tidak Ada	Beroperasi
Gotong Royong	Tidak Ada	Tidak Ada	Beroperasi
Palapa	Tidak Ada	Tidak Ada	Beroperasi
Kaliawi	Tidak Ada	Tidak Ada	Tidak Beroperasi
Kelapa Tiga	Tidak Ada	Tidak Ada	Tidak Beroperasi
Pasir Gintung	Tidak Ada	Tidak Ada	Tidak Beroperasi
Kaliawi Persada	Tidak Ada	Tidak Ada	Tidak Beroperasi

Sumber/Source: Kelurahan/Village

07



## PERBANKAN, KOPERASI, DAN PERDAGANGAN KECAMATAN TANJUNG KARANG PUSAT



Jumlah Bank

19 Bank



Jumlah Pasar

7 Pasar



Jumlah Restoran

70 Restoran





**PENJELASAN TEKNIS**

1. Bank Umum adalah bank yang dapat memberikan jasa dalam proses pembayaran. Usaha dari bank umum adalah menghimpun dana masyarakat dalam bentuk giro, deposito berjangka, sertifikat deposito, dan tabungan serta menyalurkan kredit. Bank umum mencakup bank umum pemerintah maupun swasta.
2. Bank Perkreditan Rakyat (BPR) adalah bank yang menerima simpanan dalam bentuk deposito berjangka, tabungan, bentuk lain yang disamakan dengan itu, menyalurkan dana dalam bentuk kredit kepada masyarakat yang membutuhkan.

**TECHNICAL NOTES**

1. *Commercial banks are banks that can provide services in the payment process. The business of commercial banks is to collect public funds in the form of current accounts, time deposits, certificates of deposit, and savings as well as disbursing credit. Commercial banks include both government and private commercial banks.*
2. *BPR is a bank that accepts deposits in the form of time deposits, savings, other forms likened to it, channeling funds in the form of credit to people in need.*





**ULASAN**

Banyaknya Sarana Lembaga Keuangan di Kecamatan Tanjung Karang Pusat tahun 2022 yaitu sebanyak 19 unit. Salah satu sarana perekonomian yaitu pasar yang ada di Kecamatan Tanjung Karang Pusat tahun 2022 sebanyak 7 unit.

**DESCRIPTION**

*The number of Financial Institution Facilities in Tanjung Karang Pusat District in 2022 is 19 units. The market as one of economic facilities in Tanjung Karang Pusat Subdistrict in 2022 is 7 units.*

<https://bandarlampungkota.bps-go.id>

**Tabel**  
**Table** 7.1**Banyaknya Sarana Lembaga Keuangan Bank Menurut Desa/Kelurahan dan Jenis Bank di Kecamatan Tanjung Karang Pusat, 2022**  
**Number of Bank by Villages/Kelurahan and Type of Bank in Tanjung Karang Pusat Subdistrict, 2022**

<b>Desa/Kelurahan</b> <i>Village/Kelurahan</i>	<b>Bank Umum Pemerintah</b> <i>Government Bank</i>	<b>Bank Umum Swasta</b> <i>Private Bank</i>	<b>Bank Perkreditan Rakyat (BPR)</b> <i>Rural Bank</i>
(1)	(2)	(3)	(4)
Durian Payung	-	-	-
Gotong Royong	2	2	1
Palapa	1	2	2
Kaliawi	1	4	-
Kelapa Tiga	2	1	-
Pasir Gintung	1	-	-
Kaliawi Persada	-	-	-
<b>Tanjung Karang Pusat</b>	<b>7</b>	<b>9</b>	<b>3</b>

Sumber/Source: Kelurahan/Village

**Tabel** 7.2  
**Table**

**Banyaknya Sarana Perdagangan Menurut Desa/Kelurahan dan Jenis Sarana Perdagangan di Kecamatan Tanjung Karang Pusat, 2022**  
*Number of Trade Facilities by Villages/Kelurahan and Type of Trade Facilities in Tanjung Karang Pusat Subdistrict, 2022*

<b>Desa/Kelurahan</b> <i>Village/Kelurahan</i>	<b>Kelompok Pertokoan</b> <i>Shopping Complexs</i>	<b>Pasar dengan</b> <b>Bangunan Permanen</b> <i>Markets in Permanent</i> <i>Building</i>	<b>Pasar dengan</b> <b>Bangunan Semi</b> <b>Permanen</b> <i>Market in Semi</i> <i>Permanent Building</i>
(1)	(2)	(3)	(4)
Durian Payung	4	-	-
Gotong Royong	4	-	1
Palapa	5	-	-
Kaliawi	3	-	-
Kelapa Tiga	7	2	-
Pasir Gintung	6	1	1
Kaliawi Persada	2	-	-
<b>Tanjung Karang Pusat</b>	<b>31</b>	<b>3</b>	<b>2</b>

Lanjutan Tabel/*Continued Table 7.2*

<b>Desa/Kelurahan Village/Kelurahan</b>	<b>Pasar tanpa Bangunan Market without Permanent Building</b>	<b>Mini Market/ Swalayan/ Supermarket Mini Market/Swalayan/ Supermarket</b>	<b>Restoran/ Rumah Makan Restaurant/ Food Stall</b>
(1)	(5)	(6)	(7)
Durian Payung	-	3	13
Gotong Royong	-	5	18
Palapa	-	3	7
Kaliawi	1	2	6
Kelapa Tiga	1	3	19
Pasir Gintung	-	2	4
Kaliawi Persada	-	1	3
<b>Tanjung Karang Pusat</b>	<b>2</b>	<b>19</b>	<b>70</b>

Sumber/*Source*: Kelurahan/*Village*



**ST 2023**

**SENSUS PERTANIAN**

**BerAKHLAK**

Badan Pusat Statistik Kota Bandar Lampung  
Jl. Sekeloa Selatan 1 No. 9, Bandar Lampung 35122  
Telp. (071) 8525000

# DATA

**MENCERDASKAN BANGSA**

*Enlighten The Nation*



**BADAN PUSAT STATISTIK  
KOTA BANDAR LAMPUNG**

Jl. Sekeloa Selatan No. 9 Palembang,  
Bandar Lampung 35122 Telp. (071) 8525000  
Email: [bps107@bps.go.id](mailto:bps107@bps.go.id)  
<http://bandarlampung.bps.go.id>

ISSN 2085-9171



9 772085 817177