

# KECAMATAN PAMEUNGPEUK DALAM ANGKA 2024

## PAMEUNGPEUK DISTRICT IN FIGURES 2024

Volume 13, 2024

Pemerintahan Kabupaten Bandung  
KECAMATAN PAMEUNGPEUK

KANTOR KECAMATAN PAMEUNGPEUK



BADAN PUSAT STATISTIK  
KABUPATEN BANDUNG  
BPS-STATISTICS BANDUNG REGENCY



# **KECAMATAN PAMEUNGPEUK DALAM ANGKA 2024**

## ***PAMEUNGPEUK DISTRICT IN FIGURES 2024***

Volume 13, 2024

## **KECAMATAN PAMEUNGPEUK DALAM ANGKA 2024**

### ***Pameungpeuk District in Figures***

**2024**

Volume 13, 2024

Katalog /*Catalogue*: 1102001.3204170

ISSN: -

Nomor Publikasi/*Publication Number*: 32040.24031

Ukuran Buku/*Book Size*: 14,8 cm x 21 cm

Jumlah Halaman/*Number of Pages* : xxvi + 100 hal/*pages*

Penyusun Naskah/*Manuscript Drafter*:

BPS Kabupaten Bandung

*BPS-Statistics Bandung Regency*

Penyunting/*Editor*:

BPS Kabupaten Bandung

*BPS-Statistics Bandung Regency*

Pembuat Kover/*Cover Designer*:

BPS Kabupaten Bandung

*BPS-Statistics Bandung Regency*

Penerbit/*Publisher*

©BPS Kabupaten Bandung /*BPS-Statistics Bandung Regency*

Sumber Ilustrasi/*Illustration Source*: Kantor Kecamatan pameungpeuk

Dilarang mereproduksi dan/atau menggandakan sebagian atau seluruh isi buku ini untuk tujuan komersial tanpa izin tertulis dari Badan Pusat Statistik Kabupaten Bandung.

*It is prohibited to reproduce and/or duplicate part or all of this book for commercial purpose without permission from BPS-Statistics Bandung Regency.*

**TIM PENYUSUN/COMPILERS**  
**KECAMATAN PAMEUNGPEUK DALAM ANGKA 2024**  
***Pameungpeuk District in Figures 2024***  
Volume 13, 2024

**Pengarah/Director**  
Bambang Pamungkas

**Penanggung Jawab/Persons in Charge**  
Bambang Pamungkas

**Penyunting/Editors**  
Alex Firmansyah

**Pengolah Data dan Penulis Naskah/Data Processor and Writers**  
Dindin Budiman

**Penata Letak/Layout Designers**  
Dindin Budiman

**Penerjemah/Translators**  
Dindin Budiman



## **KONTRIBUTOR DATA/DATA CONTRIBUTORS**

1. Kementerian Agama/*Ministry of Religious Affair*
2. Kementerian Pendidikan dan Kebudayaan/*Ministry of Education and Culture*
3. Badan Pusat Statistik/*BPS-Statistics Indonesia*
4. Pemerintah Daerah Kabupaten Bandung/*Bandung Regency Regional Government*

<https://bandungkab.bps.go.id>





**PETA WILAYAH KECAMATAN PAMEUNGPEUK**  
**MAP OF PAMEUNGPEUK DISTRICT**

**PETA KECAMATAN PAMEUNGPEUK**





**KEPALA BPS KABUPATEN BANDUNG**  
**HEAD OF BPS-STATISTICS BANDUNG REGENCY**



**BAMBANG PAMUNGKAS**



## KATA PENGANTAR

Puji syukur kehadirat Allah SWT, karena atas segala limpahan Rahmat dan KaruniaNya publikasi "Kecamatan Pameungpeuk Dalam Angka Tahun 2024" ini dapat diterbitkan. Buku ini menyajikan data dasar yang merupakan data hasil kegiatan Badan Pusat Statistik dan data sektoral yang dikumpulkan dari berbagai sumber baik pemerintah seperti Dinas, Instansi, Badan, Lembaga, maupun Swasta dan lainnya yang seluruh kegiatannya berada dalam lingkup wilayah Kabupaten Bandung.

Melalui publikasi ini pula dapat dilihat gambaran umum tentang keadaan geografis, ciri dan keadaan sosial ekonomi penduduk, serta perekonomiannya. Penghargaan dan ucapan terima kasih yang tulus kami sampaikan kepada segenap instansi pemerintah di lingkungan Pemerintah Daerah Kabupaten Bandung yang telah berkenan menyumbang data dan informasi hingga terwujudnya publikasi ini. Kerja sama yang telah terbina selama ini, senantiasa kami ingin terus tingkatkan di masa mendatang.

Publikasi ini tentunya masih mengandung berbagai keterbatasan. Kritik dan saran dari semua pihak sangat diharapkan untuk perbaikan dan kesempurnaan publikasi yang akan datang. Kritik dan saran dapat dialamatkan ke [bps3204@bps.go.id](mailto:bps3204@bps.go.id). Kepada semua pihak yang telah ikut terlibat dalam penyusunan publikasi ini kami mengucapkan banyak terima kasih dan semoga Tuhan Yang Maha Esa memberkahi kita semua. Harapan kami semoga buku ini dapat bermanfaat bagi kita semua dalam menyusun perencanaan dan melaksanakan pembangunan serta berbagai kajian ilmiah.

Soreang, September 2024

Kepala BPS

Kabupaten Bandung



**BAMBANG PAMUNGKAS**

## **PREFACE**

*Praises and Honour to the Allah SWT, because for all the abundance of His grace and the gift of the publication "Pameungpeuk District in Figures 2024" can be issued. The book presents the basic data is the data from the Central Statistics Agency activities and sectoral data collected from various sources, both government such as the Department, Agencies, Agency, Organization, and private and other all activities within the scope of the Bandung Regency.*

*Through this publication can also be seen a general idea about the geography, characteristics and socio-economic circumstances of the population, as well as the economy. Our sincere appreciation and thanks go to all government agencies in the Bandung Regency Regional Government who have been pleased to contribute data and information to the realization of this publication. The collaboration that has been developed so far, we always want to continue to improve in the future.*

*This publication certainly still contains various limitations. Criticism and suggestions from all parties are expected to improve and perfect future publications. Criticism and suggestions can be addressed to [bps3204@bps.go.id](mailto:bps3204@bps.go.id). To all those who have been involved in the preparation of this publication, we say many thanks and may the Almighty God bless us all. We hope that this book can be useful for all of us in planning and implementing development and various scientific studies.*

Soreang, September 2024  
Head of BPS-Statistics Bandung Regency



**Bambang Pamungkas**

## DAFTAR ISI/CONTENTS

KECAMATAN PAMEUNGPEUK DALAM ANGKA 2024

*Pameungpeuk District in Figures 2024*

Volume 13, 2024

	Halaman <i>Page</i>
Kata Pengantar/ <i>Preface</i> .....	xi
Daftar Isi/ <i>Contents</i> .....	xiii
Daftar Tabel/ <i>List of Tables</i> .....	xv
Daftar Gambar/ <i>List of Figures</i> .....	xxi
Penjelasan Umum/ <i>Explanatory Notes</i> .....	xxiii
Daftar Singkatan/ <i>List of Abbreviation</i> .....	xxv
1. Geografi dan Iklim/ <i>Geography and Climate</i> .....	1
2. Pemerintahan/ <i>Government</i> .....	10
3. Penduduk/ <i>Population</i> .....	20
4. Sosial dan Kesejahteraan Rakyat/ <i>Social and Welfare</i> .....	30
5. Pertanian/ <i>Agriculture</i> .....	58
6. Pariwisata, Transportasi, dan Komunikasi/ <i>Tourism, Transportation, and Communication</i> .....	73
7. Perbankan, Koperasi, dan Perdagangan/ <i>Banking, Cooperative, and Trade</i> .....	87
Daftar Pustaka/ <i>Bibliography</i> .....	99





## DAFTAR TABEL/LIST OF TABLES

Tabel Table	Halaman Page
<b>1. GEOGRAFI DAN IKLIM/GEOGRAPHY AND CLIMATE</b>	
<b>1.1 KEADAAN GEOGRAFI GEOGRAPHY CONDITION</b>	
1.1.1 Luas Daerah Menurut Desa/Kelurahan di Kecamatan Pameungpeuk , 2021 <i>Total Area by Village/Subdistrict in Pameungpeuk District, 2021 .....</i>	8
1.1.2 Jarak ke Ibukota Kecamatan dan Ibukota Kabupaten/Kota Menurut Desa/Kelurahan di Kecamatan Pameungpeuk (km), 2021 <i>Distance to the District Capital and Regency/Municipal Capital by Village/Subdistrict in Pameungpeuk District (km), 2021 .....</i>	9
<b>2. PEMERINTAHAN/GOVERNMENT</b>	
<b>2.1 WILAYAH ADMINISTRATIF ADMINISTRATIVE AREA</b>	
2.1.1 Jumlah Rukun Warga (RW) dan Rukun Tetangga (RT) Menurut Desa/Kelurahan di Kecamatan Pameungpeuk , 2021 <i>Number of Community Unit and Neighborhood Unit by Village/ Subdistrict in Pameungpeuk District, 2021 .....</i>	17
<b>2.2 SUMBER DAYA MANUSIA HUMAN RESOURCES</b>	
2.2.1 Jumlah Pegawai Negeri Sipil Menurut Pemerintah Daerah dan Jenis Kelamin di Kecamatan Pameungpeuk , 2023 <i>Number of Civil Servants by Local Government and Sex in Pameungpeuk District, 2023 .....</i>	18
2.2.2 Jumlah Pegawai Negeri Sipil Pemerintah Daerah Kecamatan Pameungpeuk Menurut Tingkat Pendidikan dan Jenis Kelamin, 2023 <i>Number of Civil Servants of Pameungpeuk District Government by Educational Level and Sex, 2023 .....</i>	19

### 3. PENDUDUK/POPULATION

3.1	Penduduk, Distribusi Persentase Penduduk, Kepadatan Penduduk, Rasio Jenis Kelamin Penduduk Menurut Desa/ Kelurahan di Kecamatan Pameungpeuk , 2023 <i>Population, Percentage Distribution of Population, Population Density, and Population Sex Ratio by Village/Subdistrict in Pameungpeuk District, 2023 .....</i>	27
3.2	Jumlah Penduduk Menurut Kelompok Umur dan Jenis Kelamin di Kecamatan Pameungpeuk , 2023 <i>Population by Age Groups and Sex in Pameungpeuk District, 2023 ....</i>	29

### 4. SOSIAL DAN KESEJAHTERAAN RAKYAT/SOCIAL AND WELFARE

#### 4.1 PENDIDIKAN EDUCATION

4.1.1	Banyaknya Desa <sup>1</sup> /Kelurahan yang Memiliki Fasilitas Sekolah Menurut Tingkat Pendidikan di Kecamatan Pameungpeuk , 2021–2023 <i>Number of Village<sup>1</sup>/Subdistrict Having Educational Facilities by Educational Level in Pameungpeuk District, 2021–2023 .....</i>	37
4.1.2	Jumlah Sekolah Menurut Tingkat Pendidikan di Kecamatan Pameungpeuk , 2023/2024 <i>Number of Schools by Educational Level in Pameungpeuk District, 2023/2024 .....</i>	38
4.1.3	Jumlah Guru Menurut Tingkat Pendidikan di Kecamatan Pameungpeuk , 2023/2024 <i>Number of Teachers by Educational Level in Pameungpeuk District, 2023/2024 .....</i>	39
4.1.4	Jumlah Murid Menurut Tingkat Pendidikan di Kecamatan Pameungpeuk , 2023/2024 <i>Number of Pupils by Educational Level in Pameungpeuk District, 2023/2024 .....</i>	40

#### 4.2 KESEHATAN HEALTH

Tabel Table	Halaman Page	
4.2.1	<p>Banyaknya Desa<sup>1</sup>/Kelurahan yang Memiliki Sarana Kesehatan Menurut Jenis Sarana Kesehatan di Kecamatan Pameungpeuk , 2021–2023 <i>Number of Village<sup>1</sup>/Kelurahan Health Facilities by Type of Health Facilities in Pameungpeuk District, 2021–2023</i>.....</p>	41
4.2.2	<p>Banyaknya Warga Penderita Kekurangan Gizi Menurut Desa/Kelurahan di Kecamatan Pameungpeuk , 2021 <i>Number of People with Malnutrition by Village/Subdistrict in Pameungpeuk District, 2021</i> .....</p>	42
<b>4.3</b>	<b>PERUMAHAN DAN LINGKUNGAN HOUSING AND ENVIRONMENT</b>	
4.3.1	<p>Banyaknya Desa<sup>1</sup>/Kelurahan Menurut Sumber Air Minum Sebagian Besar Keluarga di Kecamatan Pameungpeuk , 2021–2023 <i>Number of Village<sup>1</sup>/Subdistrict by Drinking Water Source of Majority Family in Pameungpeuk District, 2021–2023</i>.....</p>	43
4.3.2	<p>Banyaknya Keluarga Menurut Desa/Kelurahan dan Jenis Pengguna Listrik di Kecamatan Pameungpeuk , 2021 <i>Number of Family by Village/Subdistrict and Type of Electricity Consumer in Pameungpeuk District, 2021</i>.....</p>	44
4.3.3	<p>Banyaknya Desa<sup>1</sup>/Kelurahan Menurut Sumber Penerangan Jalan Utama Desa/Kelurahan di Kecamatan Pameungpeuk , 2021–2023 <i>Number of Village<sup>1</sup>/Subdistrict by Source of Village/Kelurahan's Main Street Illumination in Pameungpeuk District, 2021–2023</i> .....</p>	45
4.3.4	<p>Banyaknya Desa<sup>1</sup>/Kelurahan Menurut Penggunaan Fasilitas Tempat Buang Air Besar Sebagian Besar Keluarga di Kecamatan Pameungpeuk , 2021–2023 <i>Number of Village<sup>1</sup>/Subdistrict by Toilet Facility Used by Majority Family in Pameungpeuk District, 2021–2023</i>.....</p>	46
4.3.5	<p>Banyaknya Desa/Kelurahan Menurut Jenis Bahan Bakar untuk Memasak yang Digunakan Sebagian Besar Keluarga di Kecamatan Pameungpeuk , 2021 <i>Number of Village/Subdistrict by Type of Cooking Fuel Used by Majority Family in Pameungpeuk District, 2021</i>.....</p>	47
<b>4.4</b>	<b>AGAMA DAN SOSIAL LAINNYA RELIGION AND OTHER SOCIAL AFFAIRS</b>	

Tabel Table	Halaman Page	
4.4.1	Jumlah Tempat Peribadatan Menurut Desa/ Kelurahan di Kecamatan Pameungpeuk , 2021 <i>Number of Worship Places by Village/Subdistrict in Pameungpeuk            District, 2021</i> .....	48
4.4.2	Banyaknya Kejadian Bencana Alam Menurut Desa/Kelurahan dan Jenis Bencana Alam di Kecamatan Pameungpeuk , 2021 <i>Number of Natural Disaster Events by Village/Subdistrict and Type of            Natural Disaster in Pameungpeuk District, 2021</i> .....	49
4.4.3	Banyaknya Korban Jiwa Akibat Bencana Alam Menurut Desa/Kelurahan dan Jenis Bencana Alam di Kecamatan Pameungpeuk , 2021 <i>Number of Fatalities Due to Natural Disasters by Village/Subdistrict            and Type of Natural Disaster in Pameungpeuk District, 2021</i> .....	52
4.4.4	Keberadaan Fasilitas/Upaya Antisipasi/Mitigasi Bencana Alam Menurut Desa/Kelurahan di Kecamatan Pameungpeuk , 2021 <i>Existence of Facilities/Efforts for Anticipation/Mitigation of            Natural Disasters by Village/Subdistrict by Village/Subdistrict in            Pameungpeuk District, 2021</i> .....	55
4.4.5	Banyaknya Desa/Kelurahan yang Memiliki Kelompok Kegiatan Olahraga Menurut Jenis Olahraga dan Ketersediaan Fasilitas/ Lapangan Olahraga di Kecamatan Pameungpeuk , 2021 <i>Number of Village/Subdistrict Having Sport Activities Groups by Type            of Sport and Availability of Sport Facilities/Fields in Pameungpeuk            District, 2021</i> .....	57
<b>5. PERTANIAN/AGRICULTURE</b>		
5.1	Luas Panen Tanaman Sayuran dan Buah- buahan Semusim Menurut Jenis Tanaman di Kecamatan Pameungpeuk (ha), 2020–2023 <i>Harvested Area of Seasonal Vegetables and Fruits by Kind of Plant in            Pameungpeuk District (ha), 2020–2023</i> .....	65
5.2	Produksi Tanaman Sayuran dan Buah-buahan Semusim Menurut Jenis Tanaman di Kecamatan Pameungpeuk (kuintal), 2020–2023	

Tabel Table	Halaman Page
	66
5.3	67
5.4	68
5.5	69
5.6	70
5.7	71
<b>6.</b>	
<b>6.1</b>	
6.1.1	80
<b>6.2</b>	

Tabel Table	Halaman Page
6.2.1	Prasarana dan Sarana Transportasi Antardesa/Kelurahan Menurut Desa/Kelurahan di Kecamatan Pameungpeuk , 2021 <i>Inter-Village/Kelurahan Transportation Infrastructure and Facilities by Village/Subdistrict in Pameungpeuk District, 2021</i> ..... 81
<b>6.3</b>	<b>KOMUNIKASI COMMUNICATION</b>
6.2.2	Keberadaan Kantor Pos/Pos Pembantu/Rumah Pos, Pos Keliling, dan Perusahaan/Agen Jasa Ekspedisi Swasta Menurut Desa/Kelurahan di Kecamatan Pameungpeuk , 2021 <i>Number of Post Office/Subsidiary of Post Office, Mobile Portal Service, Private Expedition Service Company by Village/Subdistrict in Pameungpeuk District, 2021</i> ..... 83
6.3.1	Jumlah Menara Telepon seluler dan Operator Layanan Komunikasi Telepon Seluler Menurut Desa/ Kelurahan di Kecamatan Pameungpeuk , 2021 <i>Number of Base Transceiver Station (BTS) and Cellular Phone Communication Service Operators by Village/Subdistrict in Pameungpeuk District, 2021</i> ..... 84
6.3.2	Kekuatan Sinyal Telepon Seluler dan Jenis Sinyal Internet Telepon Seluler Menurut Desa/Kelurahan di Kecamatan Pameungpeuk , 2021 <i>The Strenght of Celular Phone Signal by Village/Subdistrict in Pameungpeuk District, 2021</i> ..... 85
<b>7.</b>	<b>PERBANKAN, KOPERASI, DAN PERDAGANGAN/BANKING, COOPERATIVE, AND TRADE</b>
7.1	Banyaknya Sarana Lembaga Keuangan Bank Menurut Desa/ Kelurahan dan Jenis Bank di Kecamatan Pameungpeuk , 2021 <i>Number of Bank by Village/Subdistrict and Type of Bank in Pameungpeuk District, 2021</i> ..... 94
7.2	Banyaknya Koperasi Aktif Menurut Menurut Desa/Kelurahan dan Jenis Koperasi di Kecamatan Pameungpeuk , 2021 <i>Number of Cooperative by Village/Subdistrict and Type of Cooperative in Pameungpeuk District, 2021</i> ..... 95

## DAFTAR GAMBAR/LIST OF FIGURES

Gambar Figure		Halaman Page
1.1	Luas Daerah menurut Desa/Kelurahan (%), 2021 <i>Total Area by Village/Subdistrict (%), 2021</i> .....	6
1.2	Jarak ke Ibukota Kecamatan dan Ibukota Kabupaten/Kota Menurut Desa/Kelurahan di Kecamatan Pameungpeuk (km), 2021 <i>Distance to the District Capital by Village/Subdistrict in Pameungpeuk District (km), 2021</i> .....	7
2.1	Jumlah Desa/Kelurahan di Kecamatan Pameungpeuk , 2023 <i>Number of Village<sup>1</sup>/Subdistrict in Pameungpeuk District, 2023</i> .....	15
<b>2.2</b>	Jumlah Rukun Warga (RW) dan Rukun Tetangga (RT) Menurut Desa/Kelurahan di Kecamatan Pameungpeuk , 2021 <i>Number of Community Unit and Neighborhood Unit by Village<sup>1</sup>/ Subdistrict in Pameungpeuk District, 2021</i> .....	16
<b>3.1</b>	Penduduk Kecamatan Kertasari,2023 <i>Population of Pameungpeuk District ,2023</i> .....	25
3.2	Jumlah Penduduk Menurut Kelompok Umur dan Jenis Kelamin di Kecamatan Pameungpeuk , 2023 <i>Population by Age Groups and Sex in Pameungpeuk District, 2023</i> ....	26
4.1	Jumlah Sekolah Menurut Tingkat Pendidikan di Kecamatan Pameungpeuk ,2023 <i>Nume of Schools by Educational Level in Pameungpeuk District,2023</i> .....	35
4.2	Banyaknya Desa <sup>1</sup> /Kelurahan yang Memiliki Sarana Kesehatan Menurut Jenis Sarana Kesehatan di Kecamatan Pameungpeuk , 2021- 2023 <i>Number of Village<sup>1</sup>/Subdistrict Health Facilities by Type of Health Facilities in Pameungpeuk District, 2021- 2023</i> .....	36

Gambar  
Figure

Halaman  
Page

5.1	Luas Panen Tanaman Sayuran dan Buah-buahan Semusim Menurut Jenis Tanaman di Kecamatan Pameungpeuk (ha), 2022–2023 <i>Harvested Area of Seasonal Vegetables and Fruits by Kind of Plant in                  Pameungpeuk District (ha), 2022– 2023 .....</i>	63
5.2	Produksi Tanaman Sayuran dan Buah-buahan Semusim Menurut Jenis Tanaman di Kecamatan Pameungpeuk (kuintal), 2022– 2023 <i>Production of Seasonal Vegetables and Fruits by Kind of Plant in                  Pameungpeuk District (quintal), 2022– 2023.....</i>	64
6.1	Jumlah Sarana Akomodasi Menurut Desa/Kelurahan dan Jenis Akomodasi di Kecamatan Pameungpeuk , 2021 <i>Number of Accomodation Facilities by Village/Subdistrict and Type of                  Accomodation in Pameungpeuk District, 2021 .....</i> .....	78
6.2	Jumlah Menara Telepon seluler dan Operator Layanan Komunikasi Telepon Seluler Menurut Desa/ Kelurahan di Kecamatan Pameungpeuk , 2021 <i>Number of Base Transceiver Station (BTS) and Cellular Phone                  Communication Service Operators by Village/Subdistrict in                  Pameungpeuk District, 2021.....</i> .....	79
7.1	Banyaknya Sarana Lembaga Keuangan Bank Menurut Desa/ Kelurahan dan Jenis Bank di Kecamatan Pameungpeuk , 2021 <i>Number of Bank by Village/Subdistrict and Type of Bank in                  Pameungpeuk District, 2021 .....</i>	92
7.2	Banyaknya Koperasi Aktif Menurut Menurut Desa/Kelurahan dan Jenis Koperasi di Kecamatan Pameungpeuk , 2021 <i>Number of Cooperative by Village/Subdistrict and Type of                  Cooperative in Pameungpeuk District, 2021.....</i> .....	93



## PENJELASAN UMUM/EXPLANATORY NOTES

Tanda-tanda, satuan-satuan, dan lain-lainnya yang digunakan dalam publikasi ini adalah sebagai berikut:

*Symbols, measurement units, and acronyms which are used in this publication, are as follows:*

### 1. TANDA-TANDA/SYMBOLS

Data tidak tersedia/ <i>Data not available</i> .....	: ...
Tidak ada atau nol / <i>Null or zero</i> .....	: -
Data dapat diabaikan/ <i>Data negligible</i> .....	: ~0
Tanda decimal/ <i>Decimal point</i> .....	: ,
Data tidak dapat ditampilkan/ <i>Not applicable</i> .....	: NA
Angka estimasi/ <i>Estimated figures</i> .....	: e
Angka diperbaiki/ <i>Revised figures</i> .....	: r
Angka sementara/ <i>Preliminary figures</i> .....	: *
Angka sangat sementara/ <i>Very preliminary figures</i> .....	: **
Angka sangat sangat sementara/ <i>Very very preliminary figures</i> .....	: ***

### 2. SATUAN/UNITS

barel/ <i>barrel</i> .....	: 158,99 liter/ <i>litres</i> = 1/6,2898 m <sup>3</sup>
hektare (ha)/ <i>hectare (ha)</i> .....	: 10.000 m <sup>2</sup>
kilometer (km)/ <i>kilometres (km)</i> .....	: 1.000 meter/ <i>meters (m)</i>
knot/ <i>knot</i> .....	: 1,8523 km/jam ( <i>km/hour</i> )
kuintal/ <i>quintal</i> .....	: 100 kg
KWh .....	: 1.000 Watt <i>hour</i>
MWh .....	: 1.000 KWh
liter (untuk beras)/ <i>litre (for rice)</i> .....	: 0,80 kg
MMSCF .....	: 1/35,3 m <sup>3</sup>
metrik ton (m.ton)/ <i>metric ton (m. ton)</i> .....	: 0,98421 long ton = 1.000 kg
ons/ <i>ounce</i> .....	: 28,31 gram/ <i>grams</i>
ton .....	: 1.000 kg

Satuan lain: buah, dus, butir, helai/lembar, kaleng, batang, pulsa, ton kilometer (ton-km), jam, menit, persen (%).

*Other units: unit, pack, pieces, sheet, tin, pulse, ton-kilometres(ton-km), hour, minute, percent (%).*

Perbedaan angka di belakang koma disebabkan oleh pembulatan angka.

*The difference in decimal numbers is caused by rounding.*



## DAFTAR SINGKATAN/LIST OF ABBREVIATION

SI	: Stasiun Iklim/ <i>Climate Station</i>
SMPK	: Stasiun Meterologi Pertanian Khusus/ <i>Special Agricultural Meteorological Station</i>
t.t	: Tempat tidur/ <i>Bed</i>
BCG	: Bacillus Calmette Guerin
DPT	: Difteri, Pertusis, Tetanus/ <i>Diphtheria, Tetanus, and Pertussis</i>
TT	: Tetanus Toxoid
IOT	: Industri Obat Tradisional/ <i>Traditional Medicine Industry</i>
IKOT	: Industri Kecil Obat Tradisional/ <i>Traditional Medicine Small Industry</i>
Alkes	: Alat kesehatan/ <i>Health Kits</i>
PKRT	: Perbekalan Kesehatan Rumah tangga/ <i>Household Health Logistics</i>
Kompl	: Komplemen/ <i>Complement</i>
IRTP	: Industri Pangan Produksi Rumah Tangga/ <i>Foods Home Industry</i>
PBF	: Pedagang Besar Farmasi/ <i>Pharmacy Whole-seller</i>
GFK	: Gudang Farmasi Kab/Kota/Regency/ <i>Municipality Pharmacy Warehouse</i>
RB	: Rumah Bersalin/ <i>Delivery House</i>
Pustu	: Puskesmas pembantu/ <i>Auxiliary Public Health Center</i>
BP	: Balai Pengobatan/ <i>Polyclinic</i>
TPS	: Tempat Pembuangan Sampah Sementara / <i>landfill</i>
Jamkesmas	: Jaminan kesehatan masyarakat miskin/ <i>Poor public health insurance</i>
PJKMU	: Program Jaminan Kesehatan Masyarakat Umum/ <i>General Public Health Insurance Program</i>
SIUP	: Surat Ijin Usaha Perdagangan/ <i>Trading Permission Letter</i>
TDP	: Tanda Daftar Perusahaan/ <i>Company Registration Identity</i>
API	: Angka Pengenal Importir/ <i>Importer's Identity Number</i>



**Bab**  
Chapter **1**



**Geografi dan Klim**  
*Geography and Climate*





**PENJELASAN TEKNIS**

1. Topografi adalah keadaan muka bumi pada suatu kawasan atau daerah.
  - Puncak adalah bagian paling atas gunung/pegunungan.
  - Lereng adalah bagian dari gunung/pegunungan/bukit yang letaknya di antara puncak sampai lembah.
  - Lembah adalah daerah rendah diantara dua gunung/pegunungan atau daerah yang mempunyai kedudukan lebih rendah dibandingkan daerah sekitarnya. Lembah di daerah pegunungan lipatan sering disebut slinkin. Lembah di daerah pegunungan patahan disebut graben atau slenk. Sedangkan lembah di daerah yang bergunung-gunung disebut lembah antar pegunungan.
2. Dataran adalah bagian atau sisi bidang tanah yang tampak datar, rata, dan membentang
3. Ibu kota kecamatan adalah pusat penyelenggaraan pemerintahan di kecamatan.
4. Intensitas curah hujan adalah jumlah curah hujan yang dinyatakan dalam tinggi hujan atau volume hujan tiap satuan waktu, yang terjadi pada satu kurun waktu air hujan terkonsentrasi.

**TECHNICAL NOTES**

1. *Topography is the state of the earth in an area or region.*
  - *The peak is the very top of the mountain / mountain.*
  - *Slope is part of a mountain / mountain / hill which is located between the peak to the valley.*
  - *A valley is a low area between two mountains / mountains or an area that has a lower position than the surrounding area. Valleys in mountainous folds are often called slinkin. Valleys in fault mountainous areas are called graben or slenk. While valleys in mountainous regions are called inter-mountain valleys.*
2. *A plain is a part or side of a plot of land that looks flat, level and stretched*
3. *The district capital is the administrative center of the district.*
4. *Rainfall intensity is the amount of rainfall expressed in terms of the height of the rainfall or the volume of rain per unit time, which occurs in one time period of concentrated rainwater.*

Kabupaten Bandung merupakan wilayah dataran dengan ketinggian antara 500 mdpl sampai 1.800 mdpl adapun kemiringan lereng berkisar antara 0-8%, 8-15% hingga diatas 45%. Letak Kabupaten Bandung berada pada 107° 22' - 108° 50' Bujur Timur dan 6° 41' - 7° 19' Lintang Selatan.

Dengan luas 1.762,4 Km<sup>2</sup>, Kabupaten Bandung terdiri dari 31 kecamatan dengan Kecamatan Pasirjambu sebagai kecamatan terluas, (13,59%), disusul oleh Kecamatan Pameungpeuk sebesar (11,09%). Sedangkan Kecamatan Dayeuhkolot dan Margahayu merupakan kecamatan dengan wilayah terkecil, yaitu masing-masing hanya menempati sekitar 0,63% dan 0,60% dari keseluruhan wilayah Kabupaten Bandung.

Jarak ibu kota Kabupaten Bandung ke ibu kota Provinsi di Kota Bandung adalah sekitar 17 Km.

Beberapa kecamatan memiliki jarak di atas 30 Km ke ibu kota Kabupaten Bandung antara lain: Kecamatan Nagreg, Kertasari, Pacet, Cikancung, Cicalengka, Rancaekek, Ibum, Solokan Jeruk, Paseh, dan Cileunyi .

Sedangkan kecamatan dengan jarak di bawah 10 Km dari ibu kota Kabupaten Bandung adalah Kecamatan Margaasih, Margahayu, Banjaran, Katapang, Cangkuang, Pameungpeuk, Pameungpeuk dan Kutawaringin. Dengan demikian, secara umum masih mudah terjangkau.

*Bandung Regency is a plain area with an altitude between 500 m to 1,800 m above sea level. The slope ranges from 0-8%, 8-15% to above 45%. Location of Bandung Regency is at 107 ° 22 ' - 108 ° 50' East Longitude and 6 ° 41 ' - 7 ° 19' South Latitude.*

*With an area of 1,762.4 Km<sup>2</sup>, Bandung Regency consists of 31 districts with Pasirjambu District as the widest district, (13.59%), followed by Pameungpeuk District (11.09%). While Dayeuhkolot and Margahayu Districts are the smallest districts, each occupying only 0.63% and 0.60% of the entire Bandung Regency area.*

*The distance from the capital of Bandung Regency to the provincial capital in the city of Bandung is about 17 Km.*

*Some districts have a distance of more than 30 Km to the capital of Bandung Regency including: Nagreg, Kertasari, Pacet, Cikancung, Cicalengka, Rancaekek, Ibum, Solokan Jeruk, Paseh, and Cileunyi Districts.*

*While districts with a distance of under 10 Km from the capital of Bandung Regency are Margaasih, Margahayu, Banjaran, Katapang, Cangkuang, Pameungpeuk , Pameungpeuk and Kutawaringin Districts. Thus, in general it is still easily affordable.*



## ULASAN

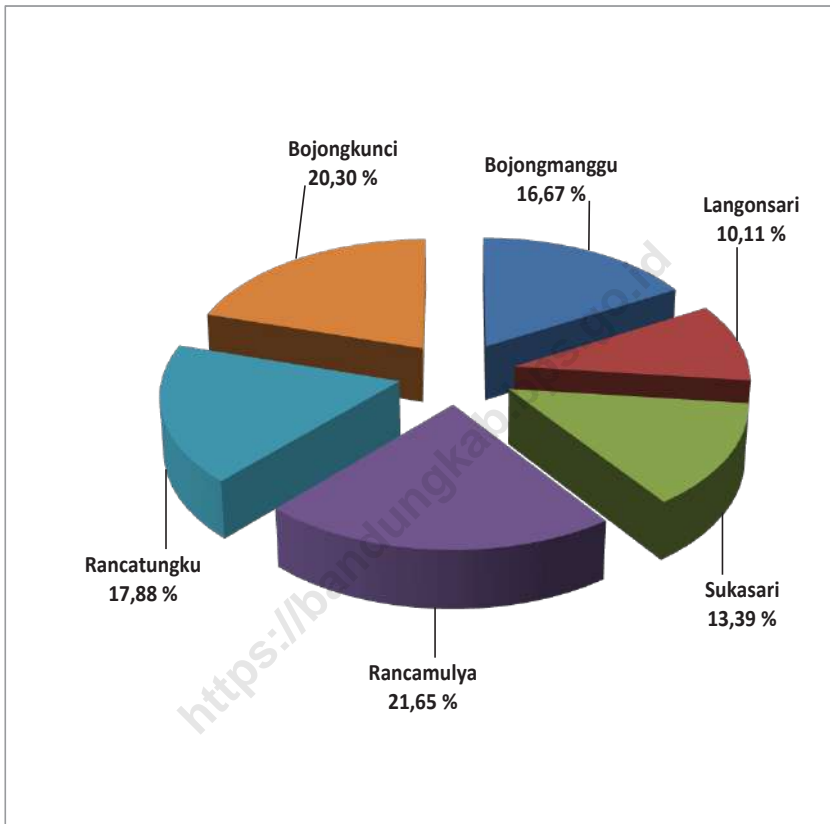
Secara geografis Kecamatan Pameungpeuk terletak pada  $107^{\circ} 33' - 107^{\circ} 37'$  Bujur Timur dan  $6^{\circ} 58' - 7^{\circ} 2'$  Lintang Selatan, sedangkan berdasarkan topografinya sebagian besar wilayah di Kecamatan Pameungpeuk merupakan daerah dataran dan dengan ketinggian di atas permukaan laut bervariasi dari 650 m sampai 675 m. Semua desa terletak di luar kawasan hutan. Kecamatan Pameungpeuk juga dialiri oleh salah satu sungai yaitu Sungai Ciherang, keberadaan sungai ini menguntungkan dari sektor pertanian. Jika curah hujan cukup tinggi di daerah-daerah tertentu akan terjadi banjir.

Luas wilayah Kecamatan Pameungpeuk tercatat seluas 14,04 Km<sup>2</sup>, Luas wilayah ini dibagi menjadi beberapa kategori diantaranya luas lahan pertanian sawah, luas lahan pertanian bukan sawah dan luas lahan nonpertanian.

## DESCRIPTION

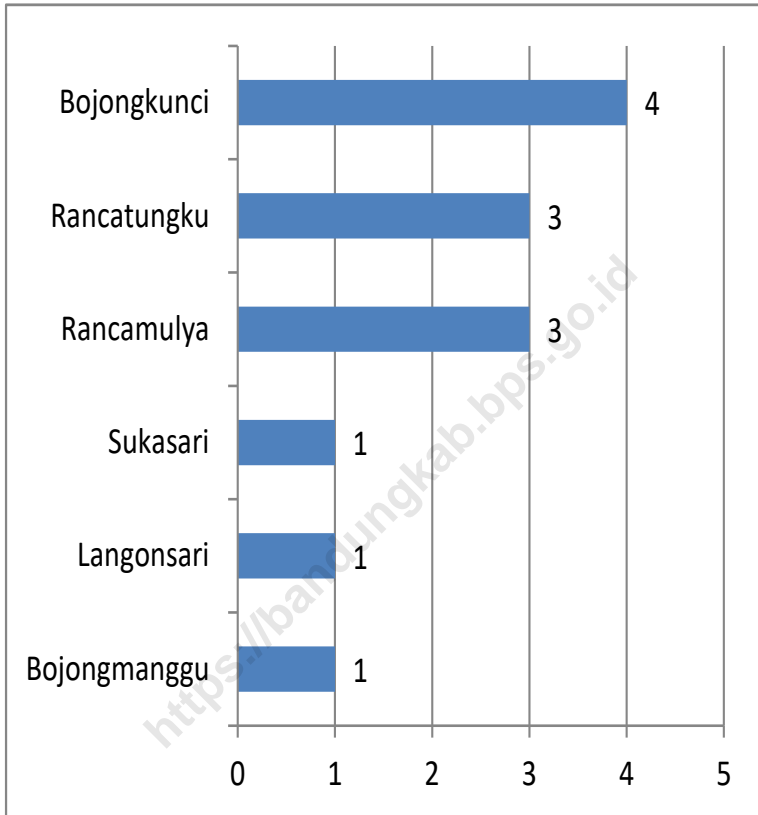
Geographically, Pameungpeuk District is located at  $107^{\circ} 33' - 107^{\circ} 37'$  East Longitude and  $6^{\circ} 58' - 7^{\circ} 2'$  South Latitude. 650m to 675m. All villages are located outside the forest area. Pameungpeuk District is also fed by a river, namely the Ciherang River. The existence of this river is beneficial from the agricultural sector. If the rainfall is high enough in certain areas, flooding will occur.

The area of Pameungpeuk District is recorded as 14.04 km<sup>2</sup>. The area is divided into several categories, including the area of paddy fields, the area of non-paddy agricultural land and the area of non-agricultural land.



Sumber/Source : BPS, Pendataan Potensi Desa (Podes) /BPS-Statistics Indonesia, Village Potential Data Collecting

**Gambar 1.1** Luas Daerah menurut Desa/Kelurahan (%), 2021  
**Figures 1.1** Total Area by Village/Subdistrict (%), 2021



Sumber/Source: BPS, Pendataan Potensi Desa (Podes) /BPS-Statistics Indonesia, Village Potential Data Collecting

**Gambar**  
**Figures** 1.2

**Jarak ke Ibu kota Kecamatan Menurut Desa/Kelurahan di Kecamatan Pameungpeuk (km), 2021**  
***Distance to the District Capital by Village/Subdistrict in Pameungpeuk District (km), 2021***

**Tabel** 1.1  
**Table**

**Luas Daerah Menurut Desa/Kelurahan di Kecamatan Pameungpeuk , 2021**  
**Total Area by Village/Subdistrict in Pameungpeuk District, 2021**

<b>Desa/Kelurahan Village/Subdistrict</b>	<b>Luas Total Area (km<sup>2</sup>/sq.km)</b>	<b>Persentase terhadap Luas Kecamatan Percentage to District Area</b>
(1)	(2)	(3)
Bojongmangu	2,34	16,67
Langonsari	1,42	10,11
Sukasari	1,88	13,39
Rancamulya	3,04	21,65
Rancatungku	2,51	17,88
Bojongkunci	2,85	20,30
<b>Kecamatan Pameungpeuk</b>	<b>14,04</b>	<b>100</b>

Catatan/Note: ...

Sumber/Source: BPS, Pendataan Potensi Desa (Podes) /BPS-Statistics Indonesia, Village Potential Data Collecting

**Tabel** 1.2  
**Table**

**Jarak ke Ibu kota Kecamatan dan Ibu kota Kabupaten/  
Kota Menurut Desa/Kelurahan di Kecamatan  
Pameungpeuk (km), 2021**  
*Distance to the District Capital and Regency/Municipal  
Capital by Village/Subdistrict in Pameungpeuk District  
(km), 2021*

<b>Desa/Kelurahan Village/Subdistrict</b>	<b>Jarak ke Ibukota Kecamatan Distance to District Capital</b>	<b>Jarak ke Ibukota Kabupaten/ Kota Distance to District/Municipal Capital</b>
(1)	(2)	(3)
Bojongmangu	1	11
Langonsari	1	8
Sukasari	1	7
Rancamulya	3	8
Rancatungku	3	8
Bojongkunci	4	5



Catatan/Note: ...

Sumber/Source: BPS, Pendataan Potensi Desa (Podes) /BPS-Statistics Indonesia, Village Potential Data Collecting

# Bab 2

Chapter 2

## Pemerintahan Government





**PENJELASAN TEKNIS**

1. Pemerintah Kabupaten Bandung dipimpin oleh seorang Bupati, dibantu oleh Wakil Bupati dan oleh perangkat daerah kabupaten.
2. Perangkat Daerah Kabupaten terdiri dari Sekretariat Daerah Kabupaten Bandung, Badan Daerah, Dinas, Inspektorat, Kecamatan, Desa/Kelurahan, Perusahaan daerah, dan Badan Usaha Milik Daerah (BUMD).
3. Sekretariat daerah di Kabupaten Bandung terdiri dari Bagian Hukum dan HAM, Bagian Humas dan Protokol, Bagian Kerjasama dan Otonomi Daerah, Bagian Kesejahteraan Rakyat, Bagian Organisasi, Bagian Pembangunan, Bagian Pengadaan Barang/ Jasa, Bagian Perekonomian, Bagian Program dan Keuangan, Bagian Tata Pemerintahan, Bagian Tata Usaha dan Rumah Tangga.
4. Dinas di kabupaten Bandung terdiri dari Dinas Pendidikan, Dinas Kesehatan, Dinas Sosial, Dinas Pariwisata dan Kebudayaan, Dinas Kependudukan dan Pencatatan Sipil, Dinas Perdagangan dan Perindustrian, Dinas Ketenagakerjaan, Dinas Perhubungan, Dinas Pekerjaan Umum dan Tata Ruang, Dinas Pemuda dan Olah Raga, Dinas

**TECHNICAL NOTES**

1. *he Bandung Regency Government is led by a Regent, assisted by the Vice Regent and by the Regency apparatus.*
2. *The regency apparatus consists of the Bandung Regency Regional Secretariat, the Regional Agency, the Office, the Inspectorate, the district, the Village/Subdistrict, the Regional Corporation, and the Regional Owned Enterprises (BUMD).*
3. *The regional secretariat in Bandung Regency consists of the Law and Human Rights Section, the Public Relations and Protocol Section, the Regional Cooperation and Autonomy Section, the People's Welfare Section, the Organization Section, the Development Section, the Goods/Services Procurement Section, the Economy Section, the Program and Finance Section, the Governance Section ,Administration and Household Section.*
4. *Offices in Bandung Regency consist of the Department of Education, the Office of Health, the Office of Social Affairs, the Office of Tourism and Culture, the Department of Population and Civil Registration, the Department of Trade and Industry, the Department of Labor, the Department of Transportation,*



Perumahan Rakyat, Kawasan Permukiman dan Pertanahan, Dinas Koperasi dan Usaha Kecil dan Menengah, Dinas Kebakaran, Dinas Pertanian, Dinas Ketahanan Pangan dan Perikanan, Dinas Penanaman Modal dan PTSP, Dinas Pemberdayaan Masyarakat dan Desa, Dinas Pengendalian Penduduk, Keluarga Berencana, Pemberdayaan Perempuan dan Perlindungan Anak, Dinas Lingkungan Hidup, Dinas Komunikasi, Informatika dan Statistik, Dinas Arsip dan Perpustakaan.

5. Badan Daerah di Kabupaten Bandung terdiri dari Badan Keuangan Daerah dan Aset Daerah, Badan Perencanaan Pembangunan, Penelitian dan Pengembangan Daerah/PPID, Badan Kepegawaian dan Pengembangan Sumber Daya Manusia, Badan Penanggulangan Bencana Daerah, Badan Kesatuan Bangsa dan Politik, Badan Pendapatan Daerah dan Satpol PP.
6. Kabupaten Bandung memiliki 31 kecamatan dengan 280 desa/kelurahan.
7. Anggota DPR Kabupaten Bandung dipilih melalui pemilihan umum (pemilu) dan dilantik dalam masa jabatan lima tahun.

*the Department of Public Works and Spatial Planning, the Department of Youth and Sports, Department of Public Housing, Settlement and Land Areas, Office of Cooperatives and Small and Medium Enterprises, Fire Service, Agriculture Office, Food and Fisheries Resilience Office, Investment and PTSP Service, Community and Village Empowerment Service, Population Control Agency, Family Planning, Women's Empowerment and Child Protection, the Office of the Environment, the Office of Communication, Information and Statistics, the Office of Archives and the Library.*

5. *Regional bodies in Bandung Regency consist of Regional Financial and Regional Assets, Regional Development Planning, Research and Development Agency/PPID, Human Resources and Human Resources Development Agency, Regional Disaster Management Agency, National and Political Unity Agency, Regional Revenue Agency and Satpol PP.*
6. *Bandung Regency has 31 districts with 280 villages / subdistricts.*
7. *Members of the Bandung Regency House of Representatives are elected through general elections (elections) and appointed for a five-year term.*

## ULASAN

Kecamatan Pameungpeuk merupakan sebuah wilayah administratif yang cukup kompleks antara perkembangan sektor Industri dan sektor pertanian maka agar pembangunan dapat dirasakan secara merata maka diperlukan aparat pemerintahan yang membuat perencanaan dan melaksanakan pembangunan yang tepat. Selain aparat pemerintahan, peran aktif Semua lapisan masyarakat juga harus dibangun dengan baik agar roda penggerak pembangunan sinergi antara aparat pemerintahan dengan masyarakat sehingga pembangunan dapat dinikmati dan dirasakan oleh seluruh masyarakat.

Kecamatan Pameungpeuk pada kurun waktu tahun 2020 ke tahun 2021 mengalami pemekaran satuan lingkungan setempat, sehingga saat ini Kecamatan Pameungpeuk memiliki 319 RT dan 76 RW dari 6 desa. Adapun batas wilayah Kecamatan Pameungpeuk adalah sebagai berikut:

- Sebelah utara berbatasan dengan Kecamatan Baleendah Kabupaten Bandung.
- Sebelah selatan berbatasan dengan dan Kecamatan Arjasari Kabupaten Bandung.
- Sebelah barat berbatasan dengan Kecamatan Katapang dan Kec. Canguang Kabupaten Bandung.
- Sebelah timur berbatasan dengan Kecamatan Arjasari dan kecamatan Baleendah Kabupaten Bandung.

Pada level pemerintahan desa/kelurahan satuan lingkungan setempat (SLS) terkecil adalah Rukun Tetangga (RT) yang dibawah oleh Rukun Warga (RW). Desa memiliki jumlah SLS terbanyak yaitu Desa Langonsari dengan 64 RT dan 16 RW sedangkan desa dengan jumlah SLS terendah adalah Desa Rancatungku dengan 39 RT dan 11 RW.

## DESCRIPTION

*Pameungpeuk District is an administrative area which is quite complex between the development of the Industrial sector and the agricultural sector. So that development can be felt evenly, it is necessary for government officials to make appropriate planning and development. In addition to government officials, the active role of all levels of society must also be built properly so that the driving wheel of the development of synergy between government officials and the community so that development can be enjoyed and felt by the entire community.*

*Pameungpeuk District in 2020 to 2021 Didexperience the division of the local environmental unit, so that currently Pameungpeuk District has 319 RTs and 76 RWs from 6 villages. The Pameungpeuk District boundaries are as follows:*

- *North side is bordered by Baleendah District, Bandung Regency.*
- *South side is bordered by and Arjasari District, Bandung Regency.*
- *West side is bordered by Katapang and Kec. Canguang, Bandung Regency.*
- *East side is bordered by Arjasari District and Baleendah District, Bandung Regency.*

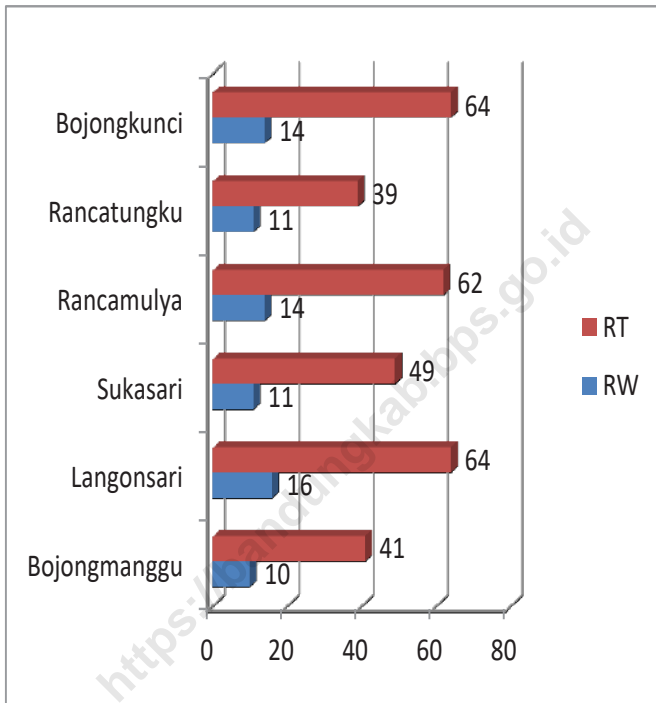
*At the village/subdistrict level, the smallest local environmental unit (SLS) is the Rukun Tetangga (RT), which is overseen by the Rukun Warga (RW). The village has the highest number of SLS, namely Langonsari Village with 64 RT and 16 RW while the village with the lowest SLS number is Rancatungku Village with 39 RT and 11 RW.*



Sumber/Source : MFD/MBS

**Gambar 2.1**  
**Figures**

**Jumlah Desa/Kelurahan di Kecamatan Pameungpeuk , 2023**  
**Number of by Village<sup>1</sup>/Subdistrict in Pameungpeuk District, 2023**



Sumber/Source : BPS, Pendataan Potensi Desa (Podes) /BPS-Statistics Indonesia, Village Potential Data Collecting

**Gambar** 2.2  
**Figures**

**Jumlah Rukun Warga (RW) dan Rukun Tetangga (RT) Menurut Desa/Kelurahan di Kecamatan Pameungpeuk , 2021**  
**Number of Rukun Warga and Rukun Tetangga by Village<sup>1/</sup> Subdistrict in Pameungpeuk District, 2021**

## 2.1 WILAYAH ADMINISTRATIF ADMINISTRATIVE AREA

**Tabel 2.1.1** Jumlah Rukun Warga (RW) dan Rukun Tetangga (RT) Menurut Desa/Kelurahan di Kecamatan Pameungpeuk , 2021  
*Number of Rukun Warga and Rukun Tetangga by Village<sup>1</sup>/ Subdistrict in Pameungpeuk District, 2021*

Desa/Kelurahan Village/Subdistrict	Rukun Warga (RW)	Rukun Tetangga (RT)
(1)	(2)	(3)
Bojongmanggu	10	41
Langonsari	16	64
Sukasari	11	49
Rancamulya	14	62
Rancatungku	11	39
Bojongkunci	14	64
Sukawening	76	319
<b>Kecamatan Pameungpeuk</b>	<b>153</b>	<b>518</b>

Catatan/Note: ...

Sumber/Source: BPS, Pendataan Potensi Desa (Podes) /BPS-Statistics Indonesia, Village Potential Data Collecting

## 2.2 SUMBER DAYA MANUSIA HUMAN RESOURCES

**Tabel 2.2.1** Jumlah Pegawai Negeri Sipil Menurut Pemerintah Daerah dan Jenis Kelamin di Kecamatan Pameungpeuk, 2023  
**Table** *Number of Civil Servants by Local Government and Sex in Pameungpeuk District, 2023*

Pemerintah Daerah <i>Local Government</i>	Laki-Laki <i>Male</i>	Perempuan <i>Female</i>	Jumlah <i>Total</i>
(1)	(2)	(3)	(4)
Pemerintah Daerah Kecamatan Pameungpeuk <i>Pameungpeuk District Government</i>	11	6	17
Pemerintah Daerah Desa Bojongmangu <i>Bojongmangu Village Government</i>	-	-	-
Pemerintah Daerah Desa Langonsari <i>Langonsari Village Government</i>	-	-	-
Pemerintah Daerah Desa Sukasari <i>Sukasari Village Government</i>	-	-	-
Pemerintah Daerah Desa Rancamulya <i>Rancamulya Village Government</i>	-	-	-
Pemerintah Daerah Desa Rancatungku <i>Rancatungku Village Government</i>	-	-	-
Pemerintah Daerah Desa Bojongkunci <i>Bojongkunci Village Government</i>	-	-	-

Catatan/Note: Data yang diminta adalah jumlah ASN di setiap Kelurahan

Sumber/Source: BKPSDM Kabupaten Bandung

**Tabel** 2.2.2  
**Table**

**Jumlah Pegawai Negeri Sipil Pemerintah Daerah  
Kecamatan Pameungpeuk Menurut Tingkat Pendidikan  
dan Jenis Kelamin, 2023**  
**Number of Civil Servants of Pameungpeuk District  
Government by Educational Level and Sex, 2023**

<b>Tingkat Pendidikan</b> <i>Educational Level</i>	<b>Laki-Laki</b> <i>Male</i>	<b>Perempuan</b> <i>Female</i>	<b>Jumlah</b> <i>Total</i>
(1)	(2)	(3)	(4)
Sekolah Dasar (SD) <i>Primary School</i>	-	-	-
SMP/Sederajat <i>Junior High School</i>	-	-	-
SMA/Sederajat <i>Senior High School</i>	3	3	6
Diploma I/Akta I <i>Diploma I/Akta I</i>	-	-	-
Diploma II/Akta II <i>Diploma II/Akta II</i>	-	-	-
Diploma III/Akta III <i>Diploma III/Akta III</i>	1	1	2
Diploma IV/Akta IV <i>Diploma IV/Akta IV</i>	-	-	-
S1/Sarjana <i>Under Graduate/Bachelor</i>	4	2	6
S2/Pasca Sarjana <i>Graduate</i>	3	-	3
S3/Doktor/Ph.D <i>Post Graduate</i>	-	-	-
<b>Jumlah/Total</b>	<b>11</b>	<b>6</b>	<b>17</b>

Catatan/Note: Data yang diminta adalah ASN per Kecamatan  
Sumber/Source: BKPSDM Kabupaten Bandung

**Bab**  
*Chapter* **3**  
**Penduduk**  
*Population*







**PENJELASAN TEKNIS**

1. Penduduk Indonesia adalah semua orang yang berdomisili di wilayah teritorial Indonesia selama 6 bulan atau lebih dan atau mereka yang berdomisili kurang dari 6 bulan tetapi bertujuan menetap.
2. Laju pertumbuhan penduduk adalah angka yang menunjukkan persentase pertambahan penduduk dalam jangka waktu tertentu.
3. Kepadatan penduduk adalah rasio banyaknya penduduk per kilometer persegi.
4. Rasio jenis kelamin adalah perbandingan antara penduduk laki-laki dan penduduk perempuan pada suatu wilayah dan waktu tertentu. Biasanya dinyatakan dengan banyaknya penduduk laki-laki untuk 100 penduduk perempuan.
5. Distribusi penduduk adalah pola persebaran penduduk di suatu wilayah, baik berdasarkan batas-batas geografis maupun berdasarkan batas-batas administrasi pemerintahan.
6. Komposisi penduduk adalah pola persebaran penduduk menurut karakteristiknya, contoh: penduduk menurut kelompok umur, penduduk menurut jenis kelamin.

**TECHNICAL NOTES**

1. Indonesian population are all people who have been domiciled in the territory of Indonesia for 6 months or more and or who have been domiciled for less than 6 months but aim to settle.
2. The population growth rate is a number that shows the percentage of population increase in a certain period of time.
3. Population density is the ratio of the number of inhabitants per square kilometer.
4. Gender ratio is the ratio between male population and female population in a certain region and time. Usually expressed by the number of male population for 100 female population.
5. Population distribution is the pattern of population distribution in an area, both based on geographical boundaries and based on administrative administrative boundaries.
6. Population composition is the pattern of population distribution according to its characteristics, for example: population by age, population by sex.

7. *Rumah tangga adalah seseorang atau sekelompok orang yang mendiami sebagian atau seluruh bangunan fisik/sensus dan biasanya tinggal bersama serta pengelolaan makan dari satu dapur. Yang dimaksud makan dari satu dapur adalah jika pengurusan kebutuhan sehari-harinya dikelola bersama-sama menjadi satu.*
8. *Anggota rumah tangga adalah semua orang yang biasanya bertempat tinggal di suatu rumah tangga, baik yang berada di rumah pada waktu pencacahan maupun yang sementara tidak ada.*
9. *Penduduk usia kerja adalah penduduk yang berumur 15 tahun ke atas.*
10. *Angkatan kerja adalah penduduk usia kerja (15 tahun ke atas) yang bekerja, punya pekerjaan namun sementara tidak bekerja, dan pengangguran.*
11. *Bekerja adalah kegiatan ekonomi yang dilakukan oleh seseorang dengan maksud memperoleh atau membantu memperoleh pendapatan atau keuntungan dan lamanya bekerja paling sedikit 1 jam secara terus menerus dalam seminggu yang lalu (termasuk pekerja keluarga tanpa upah yang membantu dalam suatu usaha/ kegiatan ekonomi).*
7. *A household is a person or group of people who inhabit part or all of a physical/census building and usually live together and manage meals from one kitchen. What is meant by eating from one kitchen is if the management of daily needs is managed together into one.*
8. *Household members are all people who usually reside in a household, both those who were at home at the time of enumeration or who were temporarily absent.*
9. *Working age population is population aged 15 years and over.*
10. *The labor force is the working age population (15 years and over) who work, have jobs but are temporarily unemployed, and unemployed.*
11. *Work is an economic activity carried out by a person with the intention of obtaining or helping to obtain income or profit and the duration of working at least 1 hour continuously in the past week (including unpaid family workers who help in a business / economic activity).*

**ULASAN**

Penduduk merupakan bagian penting dari sebuah komponen perencanaan pembangunan maka kependudukan merupakan salah satu isu penting dalam perencanaan maupun evaluasi hasil pembangunan. Berbagai indikator kependudukan dapat digunakan untuk melihat kondisi suatu wilayah, seperti adanya laju pertumbuhan, kepadatan penduduk, penduduk menurut kelompok umur serta indikator-indikator lainnya. Dari berbagai indikator tersebut maka masalah kependudukan di dalam proses pembangunan dapat diidentifikasi dan dievaluasi.

Adapun komposisi jumlah penduduk Kecamatan Pameungpeuk berdasarkan hasil Data Konsolidasi bersih Kemeddagri Semester 2 Tahun 2023 ini tercatat 92.662 jiwa, dengan sex ratio 103 yang artinya jumlah penduduk laki-laki 3 persen lebih banyak dibandingkan dengan jumlah penduduk perempuan, komposisi penduduk Kecamatan Pameungpeuk menurut struktur kelompok umur dapat digambarkan yang berumur 0-14 tahun 22.891 orang, 15-64 tahun 64.4891 Orang dan 65 keatas 5.284 orang di tahun 2023.

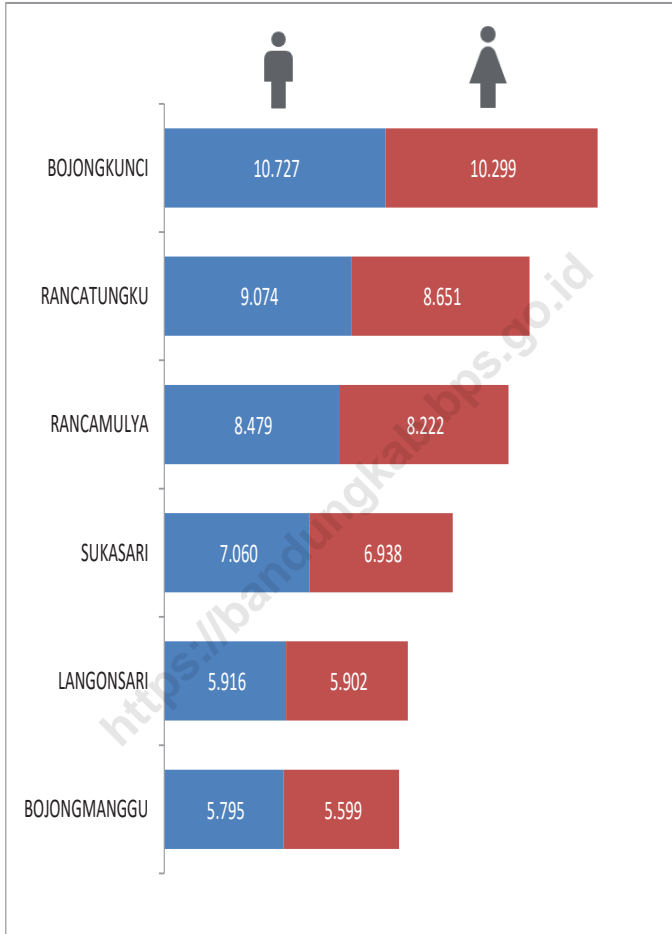
Kepadatan penduduk di Kecamatan Pameungpeuk pada tahun 2023 tercatat kurang lebih sebesar 6.600 jiwa/ Km<sup>2</sup>.

**DESCRIPTION**

*Residents are an important part of a development planning component so population is one of the important issues in planning and evaluating the results of development. Various population indicators can be used to see the condition of an area, such as the growth rate, population density, population by age group and other indicators. From these various indicators, population problems in the development process can be identified and evaluated.*

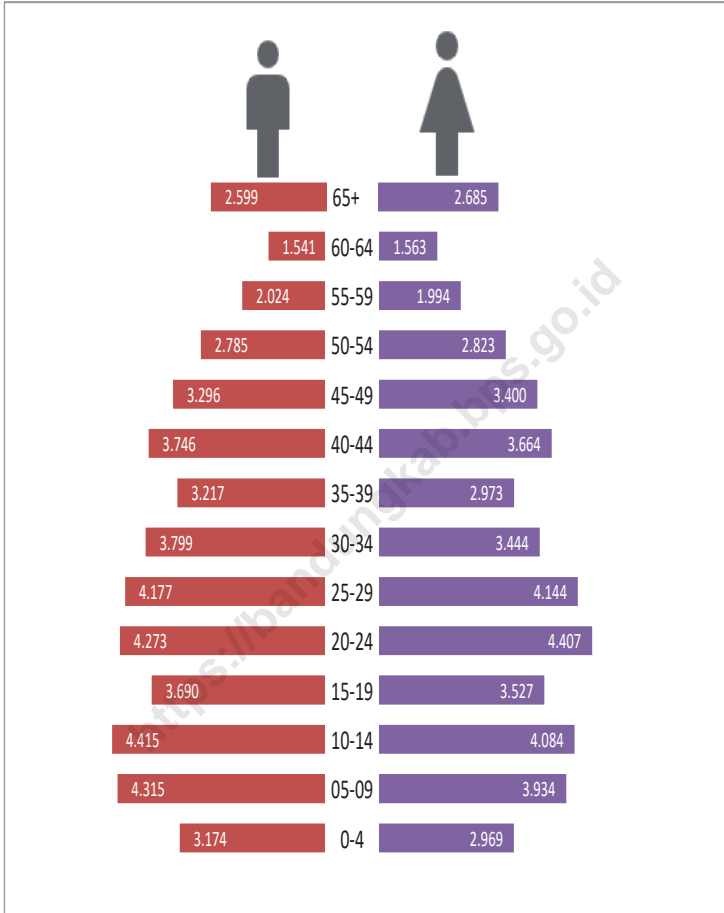
*The composition of the population of Pameungpeuk District based on the results of the Ministry of Home Affairs' net Consolidated Data for Semester 2 of 2023 was recorded at 92,662 people, with a sex ratio of 103, which means that the number of male residents is 3 percent more than the female population. can be described aged 0-14 years 22,891 people, 15-64 years 64,487 people and 65 and over 5,284 people in 2023.*

*Population density in Pameungpeuk District in 2023 was recorded at approximately 6.660 inhabitants / Km<sup>2</sup>.*



Sumber/Source : Data Konsolidasi Bersih Kemendagri Semester 2 - Tahun 2023/  
 Ministry of Home Affairs Net Consolidated Data

**Gambar 3.1** Penduduk Kecamatan Pameungpeuk 2023  
**Figures** Population of Pameungpeuk District 2023



Sumber/Source : Data Konsolidasi Bersih Kemendagri Semester 2 - Tahun 2023/  
 Ministry of Home Affairs Net Consolidated Data

**Gambar** 3.2  
**Figures**

**Jumlah Penduduk Menurut Kelompok Umur dan Jenis Kelamin di Kecamatan Pameungpeuk , 2023**  
**Population by Age Groups and Sex in Pameungpeuk District, 2023**

**Tabel** 3.1  
**Table**

**Penduduk, Distribusi Persentase Penduduk, Kepadatan Penduduk, Rasio Jenis Kelamin Penduduk Menurut Desa/ Kelurahan di Kecamatan Pameungpeuk , 2023**  
*Population, Percentage Distribution of Population, Population Density, and Population Sex Ratio by Village/ Subdistrict in Pameungpeuk District, 2023*

Desa/Kelurahan Village/Subdistrict	Penduduk/Population		
	Laki-Laki/Male	Perempuan/Female	Jumlah/Total
(1)	(2)	(3)	(4)
Bojongmanggu	5.916	5.902	11.818
Langonsari	9.074	8.651	17.725
Sukasari	7.060	6.938	13.998
Rancamulya	10.727	10.299	21.026
Rancatungku	5.795	5.599	11.394
Bojongkunci	8.479	8.222	16.701
<b>Kecamatan Pameungpeuk</b>	47.051	45.611	92.662

Lanjutan Tabel/*Continued Table 3.1*

<b>Desa/Kelurahan Village/Subdistrict</b>	<b>Persentase Penduduk Percentage of Total Population</b>	<b>Kepadatan Penduduk (per km<sup>2</sup>) Population Density per sq.km</b>	<b>Rasio Jenis Kelamin Penduduk Population Sex Ratio</b>
(1)	(5)	(6)	(7)
Bojongmanggu	12,75	5.050	100
Langonsari	19,13	12.482	105
Sukasari	15,11	7.446	102
Rancamulya	22,69	6.916	104
Rancatungku	12,30	4.539	104
Bojongkunci	18,02	5.860	103
<b>Kecamatan Pameungpeuk</b>	<b>100</b>	<b>6.600</b>	<b>103</b>

Catatan/*Note:* ...Sumber/*Source:* Data Konsolidasi Bersih Kemendagri Semester 2 - Tahun 2023/  
*Ministry of Home Affairs Net Consolidated Data*



**Tabel** 3.2  
**Table**

**Jumlah Penduduk Menurut Kelompok Umur dan Jenis Kelamin di Kecamatan Pameungpeuk, 2023**  
**Population by Age Groups and Sex in Pameungpeuk District, 2023**

Kelompok Umur Age Groups	Jenis Kelamin/Sex		
	Laki-Laki Male	Perempuan Female	Jumlah Total
(1)	(2)	(3)	(4)
0-4	3.174	2.969	6.143
05-09	4.315	3.934	8.249
10-14	4.415	4.084	8.499
15-19	3.690	3.527	7.217
20-24	4.273	4.407	8.680
25-29	4.177	4.144	8.321
30-34	3.799	3.444	7.243
35-39	3.217	2.973	6.190
40-44	3.746	3.664	7.410
45-49	3.296	3.400	6.696
50-54	2.785	2.823	5.608
55-59	2.024	1.994	4.018
60-64	1.541	1.563	3.104
65+	2.599	2.685	5.284
<b>Kecamatan Pameungpeuk</b>	<b>47.051</b>	<b>45.611</b>	<b>92.662</b>


Catatan/Note: ...

Sumber/Source: Data Konsolidasi Bersih Kemendagri Semester 2 - Tahun 2023/  
**Ministry of Home Affairs Net Consolidated Data**

**Bab**  
*Chapter* **4**



**Sosial dan Kesejahteraan**  
*Social and Welfare*



<http://bandungkab.bps.go.id>



**PENJELASAN TEKNIS**

1. Tidak/belum pernah sekolah adalah mereka yang tidak pernah atau belum pernah terdaftar dan tidak pernah atau belum pernah aktif mengikuti pendidikan di suatu jenjang pendidikan formal. Termasuk juga yang tamat/belum tamat taman kanak-kanak tetapi tidak melanjutkan ke sekolah dasar.
2. Masih bersekolah adalah mereka yang terdaftar dan aktif mengikuti pendidikan formal dan nonformal (Paket A, B, atau C), baik pendidikan dasar, menengah maupun pendidikan tinggi. Bagi mahasiswa yang sedang cuti dianggap masih bersekolah.
3. Tidak bersekolah lagi adalah mereka yang pernah terdaftar dan aktif mengikuti pendidikan di suatu jenjang pendidikan formal dan nonformal (Paket A, B, atau C), tetapi pada saat pencacahan tidak lagi terdaftar dan tidak aktif mengikuti pendidikan.
4. Tamat sekolah adalah menyelesaikan pelajaran yang ditandai dengan lulus ujian akhir pada kelas atau tingkat terakhir suatu jenjang pendidikan di sekolah negeri maupun swasta dengan mendapatkan tanda tamat belajar/ijazah. Seseorang yang belum mengikuti pelajaran

**TECHNICAL NOTES**

1. *Never/never attended school are those who have never or never been registered and have never or have never been actively attending education at a formal education level. Including those who have graduated/not yet completed kindergarten but did not continue to elementary school.*
2. *Still in school are those who are registered and actively participate in formal and non-formal education (Package A, B, or C), both primary, secondary and higher education. For students who are on leave it is considered still in school*
3. *No longer attending school are those who have registered and actively participated in education at a level of formal and non-formal education (Package A, B, or C), but at the time of enumeration they are no longer registered and are not actively following education.*
4. *Completion of school is completing lessons marked by passing the final exam at class or the last level of an education level in public and private schools by getting a graduation mark/diploma. A person who has not yet taken the final exam*

pada kelas tertinggi tetapi telah mengikuti ujian akhir dan lulus dianggap tamat sekolah

5. Dapat membaca dan menulis artinya dapat membaca dan menulis kata-kata/kalimat sederhana dengan suatu aksara tertentu.
  6. Jalur pendidikan di Indonesia terdiri atas pendidikan formal, pendidikan nonformal, dan pendidikan informal.
  7. Jenjang pendidikan formal terdiri atas pendidikan dasar, pendidikan menengah, dan pendidikan tinggi. Jenis pendidikan yang diajarkan mencakup pendidikan umum, kejuruan, akademik, profesi, vokasi keagamaan, dan khusus.
  8. Pendidikan dasar berbentuk Sekolah Dasar (SD) dan Madrasah Ibtidaiyah (MI) atau bentuk lain yang sederajat serta Sekolah Menengah Pertama (SMP) dan Madrasah Tsanawiyah (MTs), atau bentuk lain yang sederajat.
  9. Pendidikan menengah berbentuk Sekolah Menengah Atas (SMA), Madrasah Aliyah (MA), Sekolah Menengah Kejuruan (SMK), dan Madrasah Aliyah Kejuruan (MAK), atau bentuk lain yang sederajat.
5. *Can read and write means to be able to read and write simple words/sentences with a certain character.*
  6. *The education track in Indonesia consists of formal education, non-formal education, and informal education.*
  7. *The level of formal education consists of basic education, secondary education and higher education. The type of education taught includes general, vocational, academic, professional, religious, and special vocational education.*
  8. *Elementary Education in the form of Elementary Schools (SD) and Madrasah Ibtidaiyah (MI) or other equivalent forms as well as Junior High Schools (SMP) and Madrasah Tsanawiyah (MTs), or other forms of equivalent.*
  9. *Secondary education in the form of High School (SMA), Madrasah Aliyah (MA), Vocational High School (SMK), and Vocational Aliyah Madrasah (MAK), or other forms of equivalent.*

**ULASAN**

Keadaan sosial budaya suatu masyarakat adalah salah satu indikator keberhasilan pembangunan yang dapat dilihat secara kasat mata. Dari berbagai macam keadaan sosial akan dirangkum dalam beberapa indikator, seperti indikator pendidikan, kesehatan dan keluarga berencana, serta agama.

Salah satu indikator keberhasilan pembangunan manusia adalah kemajuan di bidang pendidikan. Di Kecamatan Pameungpeuk pada tahun 2023 jumlah Sekolah Dasar/Sederajat, SMP/Sederajat dan SMA/Sederajat masing-masing tercatat sebanyak 37, 14 dan 8 unit sekolah.

Pembangunan kesehatan bertujuan untuk meningkatkan kesadaran, kemauan dan kemampuan hidup sehat bagi setiap orang agar terwujud derajat kesehatan yang optimal. Untuk mencapai tujuan tersebut pondasi dasarnya adalah fasilitas kesehatan yang murah, representatif serta mudah diakses diharapkan dapat meningkatkan kesadaran untuk hidup sehat. Jumlah fasilitas kesehatan yang ada di Kecamatan Pameungpeuk pada tahun 2022 tercatat sebanyak 0 rumah sakit, 1 puskesmas, 3 poliklinik dan 4 apotek.

Kehidupan beragama diatur dalam UUD 1945 Pasal 29 dan Sila Pertama Pancasila. Kehidupan beragama dikembangkan dan diarahkan untuk peningkatan akhlak demi kepentingan bersama untuk membangun masyarakat adil dan makmur.

Jumlah tempat peribadatan umat islam di tahun 2021 tercatat sebanyak 165 masjid, 82 langgar dan mushola. Tempat peribadatan lainnya tercatat sebanyak 0 gereja kristen, dan selain yang di atas tempat peribadatan lainnya tidak ada.

**DESCRIPTION**

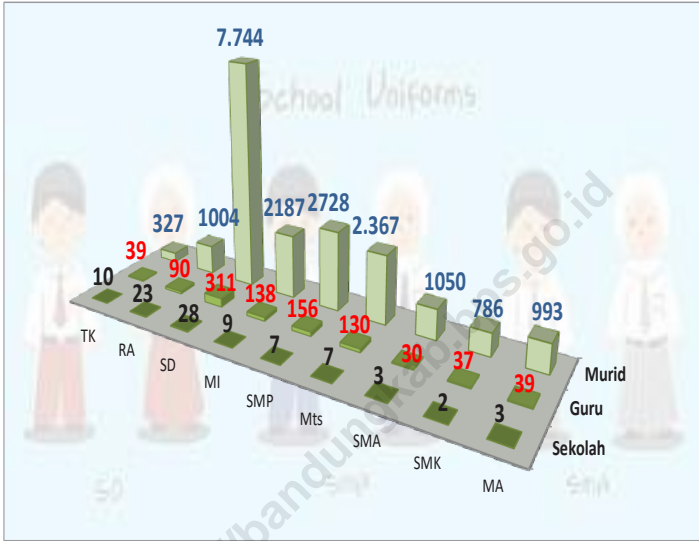
*Socio-cultural situation of a community is one indicator of the success of development that can be seen in plain view. From various social conditions will be summarized in several indicators, such as indicators of education, health and family planning, and religion.*

*One indicator of the success of human development is progress in the field of education. In Pameungpeuk district in 2023 the number of Elementary Schools/ Equals, Junior High Schools/Equals and High Schools/Equals was recorded at 37, 14 and 8 school units respectively.*

*Health development aims to increase awareness, willingness and ability to live healthy for everyone in order to realize optimal health status. To achieve this goal, the basic foundation is health facilities that are cheap, representative and easily accessible, which are expected to increase awareness for healthy living. The number of health facilities in Pameungpeuk District in 2022 was recorded as 0 hospital, 1 puskesmas, 3 polyclinics and 4 pharmacies.*

*Religious life is regulated in Article 29 of the 1945 Constitution and First Principles of Pancasila. Religious life is developed and directed to increase the morality in the common interest of building a just and prosperous society.*


*The number of places of worship of muslims in 2021 was recorded as many as 165 mosques, 82 mosques and mosque. Other places of worship are recorded as 0 christian churches, and besides those above there are no other places of worship.*



Sumber/Source : Kementerian Pendidikan, Kebudayaan, Riset, dan Teknologi, Sistem Data Pokok Pendidikan, data semester ganjil laporan sampai dengan 30 November 2022/Ministry of Education, Culture, Research, and Technology, Basic Education Data System, odd semester report data up to 30 November 2022/ Kementerian Agama, EMIS, data semester ganjil laporan sampai dengan 9 Februari 2023/ Ministry of Religious Affairs, EMIS, odd semester report data up to 9 February 2023

**Gambar 4.1**  
**Figures**

**Jumlah Sekolah Menurut Tingkat Pendidikan di Kecamatan Pameungpeuk ,2023**  
**Numbe of Schools by Educatinal Level in Pameungpeuk District ,2023**



Sumber/Source : BPS, Pendataan Potensi Desa (Podes) /BPS-Statistics Indonesia, Village Potential Data Collecting

**Gambar 4.2**  
**Figures**

**Banyaknya Desa<sup>1</sup>/Kelurahan yang Memiliki Sarana Kesehatan Menurut Jenis Sarana Kesehatan di Kecamatan Pameungpeuk, 2021–2023**  
**Number of Village<sup>1</sup>/Subdistrict Health Facilities by Type of Health Facilities in Pameungpeuk District, 2021–2023**



#### 4.1 PENDIDIKAN EDUCATION

**Tabel 4.1.1** Banyaknya Desa<sup>1</sup>/Kelurahan yang Memiliki Fasilitas Sekolah Menurut Tingkat Pendidikan di Kecamatan Pameungpeuk, 2021–2023  
**Number of Villages<sup>1</sup>/Subdistricts Having Educational Facilities by Educational Level in Pameungpeuk District, 2021–2023**

Tingkat Pendidikan Educational Level	2021 <sup>2</sup>	2022	2023
(1)	(2)	(3)	(4)
Sekolah Dasar (SD) Primary School	6	...	...
Madrasah Ibtidaiyah (MI) Madrasah Ibtidaiyah	5	...	...
Sekolah Menengah Pertama (SMP) Junior High School	5	...	...
Madrasah Tsanawiyah (MTs) Madrasah Tsanawiyah (MTs)	4	...	...
Sekolah Menengah Atas (SMA) Senior High School	2	...	...
Sekolah Menengah Kejuruan (SMK) Vocational High School	2	...	...
Madrasah Aliyah (MA) Madrasah Aliyah	2	...	...
Akademi/Perguruan Tinggi Academy/University	-	...	...

Catatan/Note: <sup>1</sup>Desa pada tabel ini termasuk Unit Permukiman Transmigrasi (UPT) yang masih dibina oleh kementerian terkait/  
Villages in this table include Transmigration Settlement Unit which is still fostered by the relevant ministries.

Sumber/Source: <sup>2</sup>Badan Pusat Statistik, Pendataan Potensi Desa (Podes)/BPS–Statistics Indonesia, Village Potential Data Collecting

**Tabel 4.1.2** Jumlah Sekolah Menurut Tingkat Pendidikan di Kecamatan Pameungpeuk, 2023/2024  
**Table** Number of Schools by Educational Level in Pameungpeuk District, 2023/2024

Tingkat Pendidikan Educational Level	Negeri/Public	Swasta/Private	Jumlah/Total
(1)	(2)	(3)	(4)
Taman Kanak-Kanak (TK) <sup>1</sup> <i>Kindergarten</i> <sup>1</sup>	-	11	11
Raudatul Athfal (RA) <sup>2</sup> <i>Raudatul Athfal (RA)</i> <sup>2</sup>	-	23	23
Sekolah Dasar (SD) <sup>4</sup> <i>Elementary Schools</i> <sup>4</sup>	25	3	28
Madrasah Ibtidaiyah (MI) <sup>2</sup> <i>Madrasah Ibtidaiyah (MI)</i> <sup>2</sup>	-	9	9
Sekolah Menengah Pertama (SMP) <sup>4</sup> <i>Junior High Schools</i> <sup>4</sup>	2	5	7
Madrasah Tsanawiyah (MTs) <sup>2</sup> <i>Madrasah Tsanawiyah (MTs)</i> <sup>2</sup>	-	7	7
Sekolah Menengah Atas (SMA) <sup>4</sup> <i>Senior High Schools</i> <sup>4</sup>	-	3	3
Sekolah Menengah Kejuruan (SMK) <sup>4</sup> <i>Vocational High Schools</i> <sup>4</sup>	-	2	2
Madrasah Aliyah (MA) <sup>2</sup> <i>Madrasah Aliyah (MA)</i> <sup>2</sup>	-	3	3

Catatan/Note: <sup>3</sup> Seluruh Raudatul Athfal (RA) berstatus swasta/All Raudatul Athfal (RA) are private

Sumber/Source: <sup>1</sup> Kementerian Pendidikan, Kebudayaan, Riset, dan Teknologi; <https://dapo.kemdikbud.go.id/sp>; data semester genap per tanggal 3 September 2024 /Ministry of Education, Culture, Research, and Technology; <https://dapo.kemdikbud.go.id/sp>; even semester data as of 3 September 2024

<sup>2</sup> Kementerian Agama, EMIS, data semester genap laporan sampai dengan 30 Juni 2024/Ministry of Religious Affairs, EMIS, odd semester report data up to 30 June 2024

<sup>4</sup> Kementerian Pendidikan, Kebudayaan, Riset, dan Teknologi; Sistem Data Pokok Pendidikan; data semester ganjil laporan sampai dengan 30 November 2023/Ministry of Education, Culture, Research, and Technology; Basic Education Data System; odd semester report data up to 30 November 2023

**Tabel** 4.1.3  
**Table**

**Jumlah Guru Menurut Tingkat Pendidikan di Kecamatan Pameungpeuk, 2023/2024**  
**Number of Teachers by Educational Level in Pameungpeuk District, 2023/2024**

<b>Tingkat Pendidikan</b> <b>Educational Level</b>	<b>Negeri/Public</b>	<b>Swasta/Private</b>	<b>Jumlah/Total</b>
(1)	(2)	(3)	(4)
Taman Kanak-Kanak (TK) <sup>1</sup> <i>Kindergarten</i> <sup>1</sup>	-	24	24
Raudatul Athfal (RA) <sup>2</sup> <i>Raudatul Athfal (RA)</i> <sup>2</sup>	-	95	95
Sekolah Dasar (SD) <sup>4</sup> <i>Elementary Schools</i> <sup>4</sup>	282	29	311
Madrasah Ibtidaiyah (MI) <sup>2</sup> <i>Madrasah Ibtidaiyah (MI)</i> <sup>2</sup>	-	147	147
Sekolah Menengah Pertama (SMP) <sup>4</sup> <i>Junior High Schools</i> <sup>4</sup>	112	44	156
Madrasah Tsanawiyah (MTs) <sup>2</sup> <i>Madrasah Tsanawiyah (MTs)</i> <sup>2</sup>	-	142	142
Sekolah Menengah Atas (SMA) <sup>4</sup> <i>Senior High Schools</i> <sup>4</sup>	-	30	30
Sekolah Menengah Kejuruan (SMK) <sup>4</sup> <i>Vocational High Schools</i> <sup>4</sup>	-	37	37
Madrasah Aliyah (MA) <sup>2</sup> <i>Madrasah Aliyah (MA)</i> <sup>2</sup>	-	71	71

Catatan/Note: <sup>3</sup> Seluruh Raudatul Athfal (RA) berstatus swasta/All Raudatul Athfal (RA) are private

Sumber/Source: <sup>1</sup> Kementerian Pendidikan, Kebudayaan, Riset, dan Teknologi; <https://dapo.kemdikbud.go.id/sp>; data semester genap per tanggal 3 September 2024 /Ministry of Education, Culture, Research, and Technology; <https://dapo.kemdikbud.go.id/sp>; even semester data as of 3 September 2024

<sup>2</sup> Kementerian Agama, EMIS, data semester genap laporan sampai dengan 30 Juni 2024/Ministry of Religious Affairs, EMIS, odd semester report data up to 30 June 2024

<sup>4</sup> Kementerian Pendidikan, Kebudayaan, Riset, dan Teknologi; Sistem Data Pokok Pendidikan; data semester ganjil laporan sampai dengan 30 November 2023/Ministry of Education, Culture, Research, and Technology; Basic Education Data System; odd semester report data up to 30 November 2023

**Tabel 4.1.4** Jumlah Murid Menurut Tingkat Pendidikan di Kecamatan Pameungpeuk, 2023/2024  
**Table** Number of Pupils by Educational Level in Pameungpeuk District, 2023/2024

Tingkat Pendidikan Educational Level	Negeri/Public	Swasta/Private	Jumlah/Total
(1)	(2)	(3)	(4)
Taman Kanak-Kanak (TK) <sup>1</sup> <i>Kindergarten</i> <sup>1</sup>	-	415	415
Raudatul Athfal (RA) <sup>2</sup> <i>Raudatul Athfal (RA)</i> <sup>2</sup>	-	1.012	1.012
Sekolah Dasar (SD) <sup>4</sup> <i>Elementary Schools</i> <sup>4</sup>	7.093	651	7.744
Madrasah Ibtidaiyah (MI) <sup>2</sup> <i>Madrasah Ibtidaiyah (MI)</i> <sup>2</sup>	-	2.203	2.203
Sekolah Menengah Pertama (SMP) <sup>4</sup> <i>Junior High Schools</i> <sup>4</sup>	2.058	670	2.728
Madrasah Tsanawiyah (MTs) <sup>2</sup> <i>Madrasah Tsanawiyah (MTs)</i> <sup>2</sup>	-	2.380	2.380
Sekolah Menengah Atas (SMA) <sup>4</sup> <i>Senior High Schools</i> <sup>4</sup>	-	1.050	1.050
Sekolah Menengah Kejuruan (SMK) <sup>4</sup> <i>Vocational High Schools</i> <sup>4</sup>	-	786	786
Madrasah Aliyah (MA) <sup>2</sup> <i>Madrasah Aliyah (MA)</i> <sup>2</sup>	-	1.001	1.001

Catatan/Note: <sup>3</sup> Seluruh Raudatul Athfal (RA) berstatus swasta/*All Raudatul Athfal (RA) are private*

Sumber/Source: <sup>1</sup> Kementerian Pendidikan, Kebudayaan, Riset, dan Teknologi; <https://dapo.kemdikbud.go.id/sp>; data semester genap per tanggal 3 September 2024 /*Ministry of Education, Culture, Research, and Technology; https://dapo.kemdikbud.go.id/sp; even semester data as of 3 September 2024*

<sup>2</sup> Kementerian Agama, EMIS, data semester genap laporan sampai dengan 30 Juni 2024/*Ministry of Religious Affairs, EMIS, odd semester report data up to 30 June 2024*

<sup>4</sup> Kementerian Pendidikan, Kebudayaan, Riset, dan Teknologi; Sistem Data Pokok Pendidikan; data semester ganjil laporan sampai dengan 30 November 2023/*Ministry of Education, Culture, Research, and Technology; Basic Education Data System; odd semester report data up to 30 November 2023*

## 4.2 KESEHATAN HEALTH

**Tabel 4.2.1 Banyaknya Desa<sup>1</sup>/Kelurahan yang Memiliki Sarana Kesehatan Menurut Jenis Sarana Kesehatan di Kecamatan Pameungpeuk, 2021–2023**  
**Number of Villages<sup>1</sup>/Subdistricts Health Facilities by Type of Health Facilities in Pameungpeuk District, 2021–2023**

Jenis Sarana Kesehatan Type of Health Facilities	2021 <sup>2</sup>	2022	2023
(1)	(2)	(3)	(4)
Rumah Sakit Hospital	-	...	...
Rumah Sakit Bersalin Maternity Hospital	-	...	...
Poliklinik/Balai Pengobatan Polyclinic	3	...	...
Puskesmas Rawat Inap Public Health Center with Inpatient Care	-	...	...
Puskesmas Tanpa Rawat Inap Public Health Center without Inpatient Care	1	...	...
Apotek Pharmacy	4	...	...

Catatan/Note: <sup>1</sup> Desa pada tabel ini termasuk Unit Permukiman Transmigrasi (UPT) yang masih dibina oleh kementerian terkait/  
Villages in this table include Transmigration Settlement Unit which is still fostered by the relevant ministries.

Sumber/Source: <sup>2</sup> Badan Pusat Statistik, Pendataan Potensi Desa (Podes)/BPS-Statistics Indonesia, Village Potential Data Collecting

**Tabel 4.2.2** Banyaknya Warga Penderita Kekurangan Gizi Menurut Desa/Kelurahan di Kecamatan Pameungpeuk , 2021  
**Table** *Number of People with Malnutrition by Villages/Subdistricts in Pameungpeuk District, 2021*

Desa/Kelurahan Village/Subdistrict	2021
(1)	(2)
Bojongmanggu	...
Langonsari	...
Sukasari	...
Rancamulya	...
Rancatungku	...
Bojongkunci	...
<b>Kecamatan Pameungpeuk</b>	...

Catatan/Note: ...

Sumber/Source: BPS, Pendataan Potensi Desa (Podes) /BPS-Statistics Indonesia, Village Potential Data Collecting

### 4.3 PERUMAHAN DAN LINGKUNGAN HOUSING AND ENVIRONMENT

**Tabel 4.3.1** Banyaknya Desa<sup>1</sup>/Kelurahan Menurut Sumber Air Minum Sebagian Besar Keluarga di Kecamatan Pameungpeuk , 2021–2023  
*Number of Villages<sup>1</sup>/Subdistricts by Drinking Water Source of Majority Family in Pameungpeuk District, 2021–*

Sumber Air Minum Source of Drinking Water	2021 <sup>2</sup>	2022	2023
(1)	(2)	(3)	(4)
Air Kemasan Bermerk/ <i>Branded Bottled Water</i>	-	...	...
Air Isi Ulang/ <i>Refil Water</i>	4	...	...
Leding Dengan Meteran/ <i>Metered Piped Water</i>	-	...	...
Leding Tanpa Meteran/ <i>Non Metered Piped Water</i>	-	...	...
Sumur Bor atau Pompa/ <i>Artesian Well or Pumped Water</i>	2	...	...
Sumur/ <i>Well</i>	-	...	...
Mata Air/ <i>Spring</i>	-	...	...
Sungai/Danau/Kolam/ Waduk/Situ/ Embung/Bendungan/ <i>River/Lake/Pond/ Reservoir/Dam</i>	-	...	...
Air Hujan/ <i>Rainwater</i>	-	...	...
Lainnya/ <i>Others</i>	-	...	...

Catatan/*Note*: <sup>1</sup>Desa pada tabel ini termasuk Unit Permukiman Transmigrasi (UPT) yang masih dibina oleh kementerian terkait/  
*Villages in this table include Transmigration Settlement Unit which is still fostered by the relevant ministries.*

Sumber/*Source*: <sup>2</sup>Badan Pusat Statistik, Pendataan Potensi Desa (Podes)/*BPS-Statistics Indonesia, Village Potential Data Collecting*

**Tabel 4.3.2** Banyaknya Keluarga Menurut Desa/Kelurahan dan Jenis Pengguna Listrik di Kecamatan Pameungpeuk , 2021  
**Table** *Number of Family by Village/Subdistrict and Type of Electricity Consumer in Pameungpeuk District, 2021*

Desa/Kelurahan <i>Village/Subdistrict</i>	Pengguna Listrik <i>Electricity Consumer</i>			Bukan Pengguna Listrik <i>Not Electricity Consumer</i>
	PLN <i>State Electricity Company</i>	Non-PLN <i>Non-State Electricity Company</i>	Jumlah <i>Total</i>	
(1)	(2)	(3)	(4)	(5)
Bojongmangu	5.580	-	5.580	-
Langonsari	6.427	-	6.427	-
Sukasari	5.418	-	5.418	-
Rancamulya	6.420	-	6.420	-
Rancatungku	4.300	-	4.300	-
Bojongkunci	4.594	-	4.594	-
<b>Kecamatan Pameungpeuk</b>	32.739	-	32.739	-

Catatan/Note: ...

Sumber/Source: BPS, Pendataan Potensi Desa (Podes) /BPS-Statistics Indonesia, Village Potential Data Collecting



**Tabel** 4.3.3  
**Table**

**Banyaknya Desa<sup>1</sup>/Kelurahan Menurut Sumber  
Penerangan Jalan Utama Desa/Kelurahan di Kecamatan  
Pameungpeuk , 2021–2023**  
*Number of Villages<sup>1</sup>/Subdistricts by Source of Villages/  
Kelurahan's Main Street Illumination in Pameungpeuk  
District, 2021–2023*

Sumber Penerangan Jalan Utama <i>Source of Main Street Illumination</i>	2021 <sup>2</sup>	2022	2023
(1)	(2)	(3)	(4)
Listrik Pemerintah/ <i>State Electricity</i>	6	...	...
Listrik Non-Pemerintah/ <i>Non-State Electricity</i>	-	...	...
Non Listrik/ <i>Non-Electric</i>	-	...	...

Catatan/*Note*: <sup>1</sup>Desa pada tabel ini termasuk Unit Permukiman Transmigrasi (UPT) yang masih dibina oleh kementerian terkait/  
*Villages in this table include Transmigration Settlement Unit which is still fostered by the relevant ministries.*

Sumber/*Source*: <sup>2</sup>Badan Pusat Statistik, Pendataan Potensi Desa (Podes)/BPS-Statistics Indonesia, *Village Potential Data Collecting*

**Tabel**  
**Table** 4.3.4

**Banyaknya Desa<sup>1</sup>/Kelurahan Menurut Penggunaan Fasilitas Tempat Buang Air Besar Sebagian Besar Keluarga di Kecamatan Pameungpeuk, 2021–2023**  
**Number of Villages<sup>1</sup>/Subdistricts by Toilet Facility Used by Majority Family in Pameungpeuk District, 2021–2023**

Fasilitas Tempat Buang Air Besar <i>Toilet Facility</i>	2021 <sup>2</sup>	2022	2023
(1)	(2)	(3)	(4)
<b>Jamban/Toilet</b>			
Sendiri/Private	6	...	...
Bersama/Shared	-	...	...
Umum/Public	-	...	...
<b>Bukan Jamban/Non-Toilet</b>	-	...	...
<b>Jumlah/Total</b>	7	...	...

Catatan/Note: <sup>1</sup>Desa pada tabel ini termasuk Unit Permukiman Transmigrasi (UPT) yang masih dibina oleh kementerian terkait/  
*Villages in this table include Transmigration Settlement Unit which is still fostered by the relevant ministries.*

Sumber/Source: <sup>2</sup>Badan Pusat Statistik, Pendataan Potensi Desa (Podes)/BPS-Statistics Indonesia, *Village Potential Data Collecting*

**Tabel** 4.3.5  
**Table**

**Banyaknya Desa/Kelurahan Menurut Jenis Bahan Bakar untuk Memasak yang Digunakan Sebagian Besar Keluarga di Kecamatan Pameungpeuk, 2021**  
**Number of Villages/Subdistricts by Type of Cooking Fuel Used by Majority Family in Pameungpeuk District, 2021**

Jenis Bahan Bakar untuk Memasak <i>Type of Cooking Fuel</i>	2021	
	(1)	(2)
Listrik/ <i>Electric</i>		-
Elpiji 5,5 kg/ <i>Blue Gas 5.5 kg-LPG</i>		-
Elpiji 12 kg/ <i>12 kg-LPG</i>		-
Elpiji 3 kg/ <i>3 kg-LPG</i>		6
Gas Kota/ <i>City Gas</i>		-
Biogas/ <i>Biogas</i>		-
Minyak Tanah/ <i>Kerosene</i>		-
Briket/ <i>Briquettes</i>		-
Arang/ <i>Charcoal</i>		-
Kayu Bakar/ <i>Firewood</i>		-
Lainnya/ <i>Others</i>		-
<b>Jumlah/Total</b>		<b>6</b>

Catatan/Note: ...

Sumber/Source: BPS, Pendataan Potensi Desa (Podes) /BPS-Statistics Indonesia, Village Potential Data Collecting

#### 4.4 AGAMA DAN SOSIAL LAINNYA RELIGION AND OTHER SOCIAL AFFAIRS

**Tabel 4.4.1** Jumlah Tempat Peribadatan Menurut Desa/Kelurahan di Kecamatan Pameungpeuk, 2021  
**Table** *Number of Worship Places by Village/Subdistrict in Pameungpeuk District, 2021*

Desa/Kelurahan Village/Subdistrict	Masjid Mosque	Mushola Pray Room	Gereja Protestan Protestant Church	Gereja Katholik Catholic Church	Pura Temple	Vihara
(1)	(2)	(3)	(4)	(5)	(6)	(7)
Bojongmangu	24	4	-	-	-	-
Langonsari	28	7	-	-	-	-
Sukasari	34	6	-	-	-	-
Rancamulya	36	19	-	-	-	-
Rancatungku	21	4	-	-	-	-
Bojongkunci	22	42	-	-	-	-
<b>Kecamatan Pameungpeuk</b>	165	82	-	-	-	-

Catatan/Note: ...

Sumber/Source: BPS, Pendataan Potensi Desa (Podes) /BPS-Statistics Indonesia, Village Potential Data Collecting

**Tabel** 4.4.2  
**Table**

**Banyaknya Kejadian Bencana Alam Menurut Desa/  
Kelurahan dan Jenis Bencana Alam di Kecamatan  
Pameungpeuk, 2021**  
*Number of Natural Disaster Events by Village/Subdistrict  
and Type of Natural Disaster in Pameungpeuk District,  
2021*

Desa/Kelurahan <i>Village/Subdistrict</i>	Gempa Bumi <i>Earthquake</i>	Tsunami <i>Tsunami</i>	Gunung Meletus <i>Volcanic Eruption</i>	Tanah Longsor <i>Landslide</i>
(1)	(2)	(3)	(4)	(5)
Bojongmangu	...	...	...	...
Langonsari	...	...	...	...
Sukasari	...	...	...	...
Rancamulya	...	...	...	...
Rancatungku	...	...	...	...
Bojongkunci	...	...	...	...
<b>Kecamatan Pameungpeuk</b>	...	...	...	...

Lanjutan Tabel/*Continued Table* 4.4.2

<b>Desa/Kelurahan Village/Subdistrict</b>	<b>Banjir Floods</b>	<b>Banjir Bandang Flash Floods</b>	<b>Kekeringan Drought</b>	<b>Kebakaran Hutan dan Lahan Forest and Land Fires</b>
(1)	(6)	(7)	(8)	(9)
Bojongmangu	...	...	...	...
Langonsari	...	...	...	...
Sukasari	...	...	...	...
Rancamulya	...	...	...	...
Rancatungku	...	...	...	...
Bojongkunci	...	...	...	...
<b>Kecamatan Pameungpeuk</b>	...	...	...	...

Lanjutan Tabel/*Continued Table* 4.4.2

<b>Desa/Kelurahan Village/Subdistrict</b>	<b>Angin Puyuh/ Puting Beliung/ Topan Tornado/Typhoon</b>	<b>Gelombang Pasang Tidal Wave</b>	<b>Abrasi Abrasion</b>
(1)	(10)	(11)	(12)
Bojongmangu	...	...	...
Langonsari	...	...	...
Sukasari	...	...	...
Rancamulya	...	...	...
Rancatungku	...	...	...
Bojongkunci	...	...	...
<b>Kecamatan Pameungpeuk</b>	...	...	...

Catatan/Note: ...

Sumber/Source: BPS, Pendataan Potensi Desa (Podes) /BPS-Statistics Indonesia, Village Potential Data Collecting

**Tabel**  
**Table** 4.4.3

**Banyaknya Korban Jiwa Akibat Bencana Alam Menurut Desa/Kelurahan dan Jenis Bencana Alam di Kecamatan Pameungpeuk , 2021**  
**Number of Fatalities Due to Natural Disasters by Village/ Subdistrict and Type of Natural Disaster in Pameungpeuk District, 2021**

<b>Desa/Kelurahan Village/Subdistrict</b>	<b>Gempa Bumi Earthquake</b>	<b>Tsunami Tsunami</b>	<b>Gunung Meletus Volcanic Eruption</b>	<b>Tanah Longsor Landslide</b>
(1)	(2)	(3)	(4)	(5)
Bojongmangu	...	...	...	...
Langonsari	...	...	...	...
Sukasari	...	...	...	...
Rancamulya	...	...	...	...
Rancatungku	...	...	...	...
Bojongkunci	...	...	...	...
<b>Kecamatan Pameungpeuk</b>	...	...	...	1



Lanjutan Tabel/*Continued Table 4.4.3*

<b>Desa/Kelurahan Village/Subdistrict</b>	<b>Banjir Floods</b>	<b>Banjir Bandang Flash Floods</b>	<b>Kekeringan Drought</b>	<b>Kebakaran Hutan dan Lahan Forest and Land Fires</b>
(1)	(6)	(7)	(8)	(9)
Bojongmangu	...	...	...	...
Langonsari	...	...	...	...
Sukasari	...	...	...	...
Rancamulya	...	...	...	...
Rancatungku	...	...	...	...
Bojongkunci	...	...	...	...
<b>Kecamatan Pameungpeuk</b>	...	...	...	...

Lanjutan Tabel/*Continued Table 4.4.3*

<b>Desa/Kelurahan Village/Subdistrict</b>	<b>Angin Puyuh/ Puting Beliung/ Topan Tornado/Typhoon</b>	<b>Gelombang Pasang Tidal Wave</b>	<b>Abrasi Abrasion</b>
(1)	(10)	(11)	(12)
Bojongmanggu	...	...	...
Langonsari	...	...	...
Sukasari	...	...	...
Rancamulya	...	...	...
Rancatungku	...	...	...
Bojongkunci	...	...	...
<b>Kecamatan Pameungpeuk</b>	...	...	...

Catatan/*Note*: ...Sumber/*Source*: BPS, Pendataan Potensi Desa (Podes) /BPS-Statistics Indonesia, *Village Potential Data Collecting*

**Tabel** 4.4.4  
**Table**

**Keberadaan Fasilitas/Upaya Antisipasi/Mitigasi Bencana Alam Menurut Desa/Kelurahan di Kecamatan Pameungpeuk, 2021**  
**Existence of Facilities/Efforts for Anticipation/Mitigation of Natural Disasters by Village/Subdistrict in Pameungpeuk District, 2021**

Desa/Kelurahan Village/Subdistrict	Sistem Peringatan Dini Bencana Alam Natural Disaster Early Warning System	Sistem Peringatan Dini Khusus Tsunami Tsunami Early Warning System	Perlengkapan Keselamatan Safety Equipment
(1)	(2)	(3)	(4)
Bojongmangu	Tidak ada	Tidak ada	Tidak ada
Langonsari	Tidak ada	Tidak ada	Tidak ada
Sukasari	Tidak ada	Tidak ada	Tidak ada
Rancamulya	Tidak ada	Tidak ada	Tidak ada
Rancatungku	Tidak ada	Tidak ada	Tidak ada
Bojongkunci	Tidak ada	Tidak ada	Tidak ada

Catatan/Note: ...

Sumber/Source: BPS, Pendataan Potensi Desa (Podes) /BPS-Statistics Indonesia, Village Potential Data Collecting

Lanjutan Tabel/*Continued Table 4.4.4*

Desa/Kelurahan Village/Subdistrict	Rambu-Rambu dan Jalur Evakuasi Bencana Sign and Evacuation Route	Pembuatan, Perawatan, atau Normalisasi: Sungai, Kanal, Tanggul, Parit, Drainase, Waduk, Pantai, dll Manufacture, Maintenance, or Normalization: Rivers, Canals, Embankment, etc
(1)	(5)	(6)
Bojongmangu	Tidak ada	Ada
Langonsari	Tidak ada	Tidak ada
Sukasari	Tidak ada	Ada
Rancamulya	Tidak ada	Tidak ada
Rancatungku	Tidak ada	Ada
Bojongkunci	Tidak ada	Ada

Catatan/Note: ...

Sumber/Source: BPS, Pendataan Potensi Desa (Podes) /BPS-Statistics Indonesia, Village Potential Data Collecting

**Tabel** 4.4.5  
**Table**

**Banyaknya Desa/Kelurahan yang Memiliki  
KelompokKegiatan Olahraga Menurut Jenis Olahraga dan  
Ketersediaan Fasilitas/Lapangan Olahraga di Kecamatan  
Pameungpeuk, 2021**  
*Number of Villages/Subdistricts Having Sport Activities  
Groups by Type of Sport and Availability of Sport Facilities/  
Fields in Pameungpeuk District, 2021*

Jenis Olahraga <i>Type of Sport</i>	Kondisi Fasilitas/Lapangan Olahraga <i>Condition of Sport Facilities/Fields</i>			Tidak Ada Fasilitas/ Lapangan Olahraga <i>No Sport Facilities/ Fields</i>
	Baik	Rusak Sedang	Rusak Parah	
(1)	(2)	(3)	(4)	(5)
Sepak Bola/ <i>Soccer</i>	1	-	-	5
Bola Voli/ <i>Volley Ball</i>	5	1	-	-
Bulu Tangkis/ <i>Badminton</i>	6	-	-	6
Bola Basket/ <i>Basket Ball</i>	-	-	1	5
Tenis Lapangan/ <i>Court Tennis</i>	-	-	1	5
Tenis Meja/ <i>Table Tennis</i>	6	-	-	-
Futsal	4	-	-	2
Renang/ <i>Swimming</i>	-	-	-	6
Bela Diri/ <i>Martial Arts</i>	6	-	-	-
Bilyard/ <i>Billiards</i>	-	-	-	6
Fitnes, Aerobik, dll/ <i>Fitness, Aerobics, etc</i>	3	-	-	3
Lainnya/ <i>Others</i>	-	-	-	6

Catatan/Note: ...

Sumber/Source: BPS, Pendataan Potensi Desa (Podes) /BPS-Statistics Indonesia, Village Potential Data Collecting



**Bab**  
Chapter **15**  
**Pertanian**  
Agriculture



<https://bandungkab.bps.go.id>





**PENJELASAN TEKNIS**

1. Tanaman sayuran semusim adalah sumber vitamin, garam mineral, dan lain-lain, yang dikonsumsi dari bagian tanaman berupa daun, bunga, buah, dan umbi-umbian yang berumur kurang dari satu tahun.
2. Tanaman buah tahunan adalah tanaman sumber vitamin, garam mineral dan lain-lain yang dikonsumsi dari bagian tanaman yang berbentuk buah, berumur kurang dari satu tahun, tidak berbentuk pohon/rumpun melainkan menyebar dan berbatang lunak.
3. Tanaman buah-buahan tahunan adalah tanaman sumber vitamin, garam mineral dan lain-lain yang dikonsumsi dari bagian tanaman yang berupa buah dan merupakan tanaman tahunan.
4. Tanaman sayuran tahunan adalah tanaman sumber vitamin, garam mineral dan lain-lain yang dikonsumsi dari bagian tanaman yang berupa daun dan atau buah yang berumur lebih dari satu tahun.
5. Tanaman biofarmaka adalah tanaman yang bermanfaat untuk obat-obatan, kosmetik dan kesehatan yang dikonsumsi atau digunakan dari bagian-bagian tanaman seperti daun, batang, buah, umbi (rimpang) ataupun akar.

**TECHNICAL NOTES**

1. *Vegetable crops are sources of vitamins, mineral salts, etc., which are consumed from plant parts in the form of leaves, flowers, fruits and tubers, which are less than one year old.*
2. *Annual fruit plants are plant sources of vitamins, mineral salts and others which are consumed from plant parts in the form of fruit, less than one year old, not in the form of trees/clumps but spread and soft trunked.*
3. *Annual fruit plants are plant sources of vitamins, mineral salts and others which are consumed from plant parts in the form of fruit and are annual plants.*
4. *Annual vegetable crops are plant sources of vitamins, mineral salts and others which are consumed from plant parts in the form of leaves and/or fruits that are more than one year old.*
5. *Biopharmaca plants are plants that are useful for medicines, cosmetics and health that are consumed or used from plant parts such as leaves, stems, fruits, tubers (rhizomes) or roots.*



6. yang mempunyai nilai keindahan baik bentuk, warna daun, tajuk maupun bunganya, sering digunakan untuk penghias pekarangan dan lain sebagainya.
7. Luas panen adalah luas tanaman sayuran, buah-buahan, biofarmaka dan tanaman hias yang yang diambil hasilnya/ dipanen pada periode pelaporan. Luas panen untuk tanaman sayuran: luas tanaman yang dipanen sekaligus/habis/ dibongkar dan luas tanaman yang dipanen berkali-kali (lebih dari satu kali)/belum habis.
8. Tanaman yang dipanen sekaligus/ habis/dibongkar adalah tanaman yang sehabis panen langsung dibongkar/dicabut, terdiri dari bawang merah, bawang putih, bawang daun, kentang, kol/kubis, kembang kol, petersai/sawi, wortel, lobak dan kacang merah.
9. Tanaman yang dipanen berkali-kali (lebih dari satu kali)/belum habis adalah tanaman yang pemanenannya lebih dari satu kali dan biasanya dibongkar apabila panen terakhir sudah tidak memadai lagi, terdiri dari : kacang panjang, cabe besar, cabe rawit, jamur, tomat, terung, buncis, ketimun, labu siam, kangkung, bayam, melon, semangka dan blewah.
6. *Ornamental plants are plants that have a good value of beauty in shape, color of leaves, crowns flowers, often used to decorate the yard and so forth.*
7. *Harvested area is the area of vegetables, fruits, biopharmaca and ornamental plants which are taken/harvested in the reporting period. Harvest area for vegetable crops: planted area which is harvested all at once/exhausted/ demolished and planted area that is harvested many times (more of once)/not yet finished.*
8. *Crops that are harvested all at once/ discharged/dismantled are plants which after harvest are directly dismantled/pulled out, consisting of shallots, garlic, leeks, potatoes, cabbage/cabbage, cauliflower, cabbage/mustard greens, carrots, turnips and red beans.*
9. *Crops that are harvested many times (more than once)/not yet finished are plants that are harvested more than once and are usually dismantled when the last harvest is no longer sufficient, consisting of: long beans, large chillies, cayenne pepper, mushrooms, tomatoes, eggplant, beans, cucumbers, chayote, spinach, spinach, melons, watermelons and cantaloupe.*

**ULASAN**

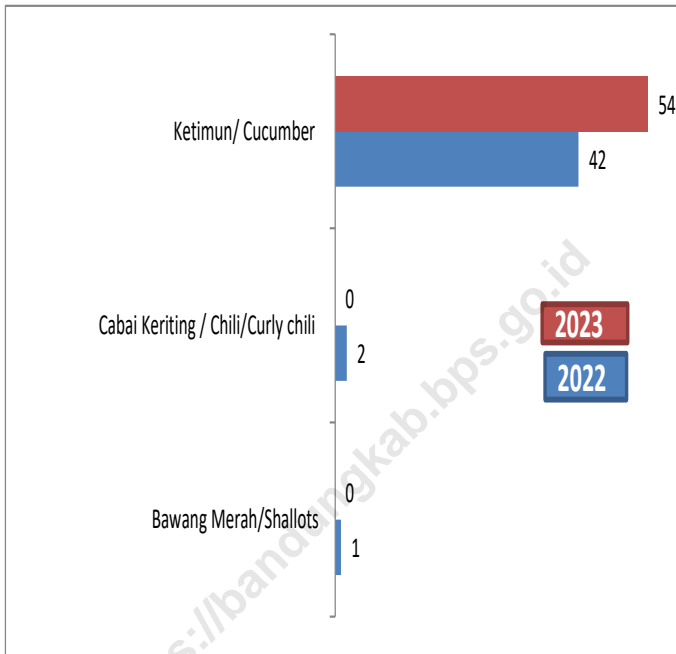
Luas lahan sawah dan luas lahan bukan sawah di Kecamatan Pameungpeuk saat ini masih cukup berimbang. Dari total 1.404,37 ha dari luas administrasi. Maka kecamatan Pameungpeuk cukup bisa menjadi andalan salah satu sentra pertanian padi sawah di Kabupaten Bandung. Sektor pertanian berperan terhadap Produk Domestik Regional Bruto di Kabupaten Bandung, sektor ini menjadi penyumbang setelah sektor industri (tanpa migas) dan pertambangan dan pengalihan (minyak dan gas bumi). Melihat potensi yang ada maka sektor pertanian merupakan sektor yang patut mendapat perhatian serius, baik dari pihak pemerintah daerah maupun masyarakat pertanian sendiri.

Beberapa jenis tanaman pangan yang diusahakan di Kecamatan Pameungpeuk, antara lain padi, jagung, ubi kayu, ubi jalar, kacang panjang dan kacang merah. Produksi dan luas tanaman pangan terbanyak adalah tanaman padi sawah sebanyak dengan luas baku lahan sawah 740,0 Ha Selain tanaman padi/palawija Kecamatan Pameungpeuk juga ada produk unggulan komoditi hortikultura yaitu ketimun dengan luas panen 54 ha dengan produktivitas 14.628 kwintal/pertahun di tahun 2023.

**DESCRIPTION**

*Paddy fields and non-paddy fields in Pameungpeuk District are still quite balanced. Of a total of 1,404.37 ha of administrative area. So the Pameungpeuk District can be a mainstay of one of the paddy fields of agriculture in Bandung Regency. The agricultural sector contributes to the Gross Regional Domestic Product in Bandung Regency, this sector being a contributor after the industrial sector (without migas) and mining and quarrying (oil and gas). Seeing the existing potential, the agricultural sector is a sector that deserves serious attention, both from the regional government and the agricultural community itself.*

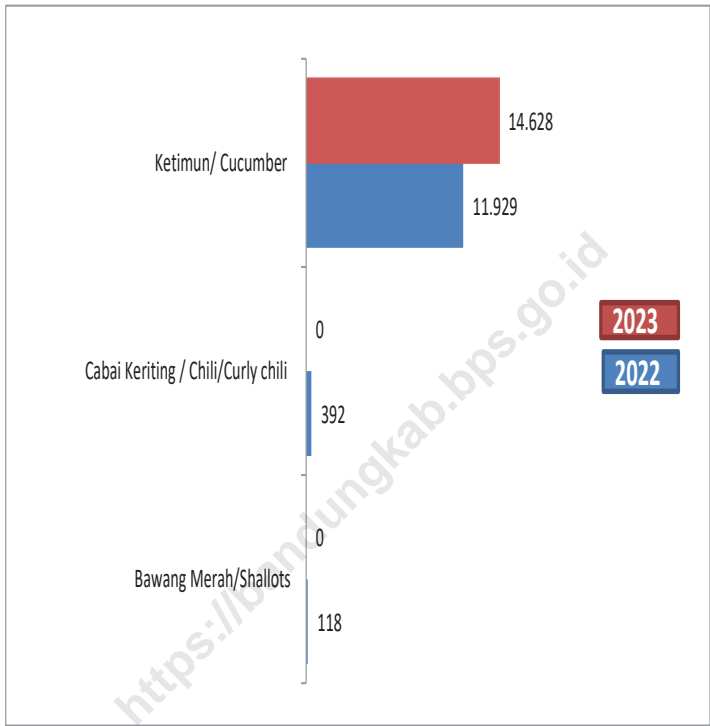
*Several types of food plants cultivated in Pameungpeuk District include rice, corn, cassava, sweet potatoes, long beans and kidney beans. The most food crop production and area is as much paddy as many as 740.0 hectares of paddy field besides rice/palawija crops in Pameungpeuk District there are also superior products of horticultural commodities namely cucumbers with harvested area of 54 ha with productivity of 14,628 kwintal/year in years 2023.*



Sumber/Source : BPS, Statistik Pertanian Hortikultura SPH/BPS-Statistics Indonesia, Agricultural Statistic for Horticulture SPH

**Gambar**  
**Figures** 5.1

**Luas Panen Tanaman Sayuran dan Buah-buahan Semusim Menurut Jenis Tanaman di Kecamatan Pameungpeuk (ha), 2022–2023**  
**Harvested Area of Seasonal Vegetables and Fruits by Kind of Plant in Pameungpeuk District (ha), 2022–2023**



Sumber/Source : BPS, Statistik Pertanian Hortikultura SPH/BPS-Statistics Indonesia, Agricultural Statistic for Horticulture SPH

**Gambar** 5.2  
**Figures**

**Produksi Tanaman Sayuran dan Buah-buahan Semusim Menurut Jenis Tanaman di Kecamatan Pameungpeuk (kuintal), 2022–2023**  
**Production of Seasonal Vegetables and Fruits by Kind of Plant in Pameungpeuk District (quintal), 2022–2023**

**Tabel**  
**Table** 5.1

**Luas Panen Tanaman Sayuran dan Buah-buahan Semusim Menurut Jenis Tanaman di Kecamatan Pameungpeuk (ha), 2020–2023**  
**Harvested Area of Seasonal Vegetables and Fruits by Kind of Plant in Pameungpeuk District (ha), 2020–2023**

Jenis Tanaman Kind of Plants	2020	2021	2022	2023
(1)	(2)	(3)	(4)	(5)
<b>Sayuran/Vegetables:</b>				
Bawang Daun/ <i>Scallion</i>	...	-	-	-
Bawang Merah/ <i>Shallots</i>	...	2	1	-
Buncis/ <i>string bean</i>	...	-	-	-
Cabai Rawit/ <i>Chili/Cayenne Pepper</i>	...	-	-	-
Kentang/ <i>Potato</i>	...	-	-	-
Kubis/ <i>Cabbage</i>	...	-	-	-
Petsai/Sawi/ <i>Chinese Cabbage/ mustard green</i>	...	-	-	-
Tomat/Tamato	...	-	-	-
Wortel/ <i>Carrot</i>	...	-	-	-
Cabai Besar/TW/ <i>Teropong/ Chili/Big chili</i>	...	-	-	-
Cabai Keriting / <i>Chili/Curly chili</i>	...	1	2	-
<b>Ketimun/ <i>Cucumber</i></b>	...	95	42	54
<b>Buah–buahan/Fruits:</b>				
Semangka/ <b><i>Water Melon</i></b>	...	-	-	-
Stroberi/ <b><i>Strawberry</i></b>	...	-	-	-

Catatan/Note: ...

Sumber/Source: BPS, Statistik Pertanian Hortikultura SPH/BPS-Statistics Indonesia, Agricultural Statistic for Horticulture SPH

**Tabel**  
**Table** 5.2

**Produksi Tanaman Sayuran dan Buah-buahan Semusim Menurut Jenis Tanaman di Kecamatan Pameungpeuk (kuintal), 2020–2023**  
**Production of Seasonal Vegetables and Fruits by Kind of Plant in Pameungpeuk District (quintal), 2020–2023**

Jenis Tanaman Kind of Plants	2020	2021	2022	2023
(1)	(2)	(3)	(4)	(5)
<b>Sayuran/Vegetables:</b>				
Bawang Daun/ <i>Scallion</i>	...	-	-	-
Bawang Merah/ <i>Shallots</i>	...	305	118	-
Buncis/ <i>string bean</i>	...	-	-	-
Cabai Rawit/ <i>Chili/Cayenne Pepper</i>	...	-	-	-
Kentang/ <i>Potato</i>	...	-	-	-
Kubis/ <i>Cabbage</i>	...	-	-	-
Petsai/ <i>Sawi/ Chinese Cabbage/ mustard green</i>	...	-	-	-
Tomat/ <i>Tamato</i>	...	-	-	-
Wortel/ <i>Carrot</i>	...	-	-	-
Cabai Besar/ <i>TW/Teropong/ Chili/Big chili</i>	...	-	-	-
Cabai Keriting / <i>Chili/Curly chili</i>	...	398	392	-
<b>Ketimun/ <i>Cucumber</i></b>	...	36 608	11.929	14.628
<b>Buah–buahan/Fruits:</b>				
Semangka/ <i>Water Melon</i>	...	-	-	-
Stroberi/ <i>Strawberry</i>	...	-	-	-

Catatan/Note: ...

Sumber/Source: BPS, Statistik Pertanian Hortikultura SPH/BPS-Statistics Indonesia, Agricultural Statistic for Horticulture SPH

**Tabel** 5.3  
**Table**

**Luas Panen Tanaman Biofarmaka Menurut Jenis Tanaman  
di Kecamatan Pameungpeuk (m<sup>2</sup>), 2020–2023**  
**Harvested Area of Medicinal Plants by Kind of Plant in  
Pameungpeuk District (m<sup>2</sup>), 2020–2023**

Jenis Tanaman Kind of Plants	2020	2021	2022	2023
(1)	(2)	(3)	(4)	(5)
Jahe/Ginger	-	-	-	-
Laos/Lengkuas/Galanga	-	-	-	-
Kencur/East Indian Galangal	-	-	-	-
Kunyit/Turmeric	-	-	-	-
Komoditas daerah	-	-	-	-
Komoditas daerah	-	-	-	-

Catatan/Note: ...

Sumber/Source: BPS, Statistik Pertanian Hortikultura SPH/BPS-Statistics Indonesia, Agricultural Statistic for Horticulture SPH

**Tabel 5.4**      **Produksi Tanaman Biofarmaka Menurut Jenis Tanaman di Kecamatan Pameungpeuk (kg), 2020–2023**  
**Table**            **Production of Medicinal Plants by Kind of Plant in Pameungpeuk District (kg), 2020–2023**

Jenis Tanaman Kind of Plants	2020	2021	2022	2023
(1)	(2)	(3)	(4)	(5)
Jahe/Ginger	-	-	-	-
Laos/Lengkuas/Galanga	-	-	-	-
Kencur/East Indian Galangal	-	-	-	-
Kunyit/Turmeric	-	-	-	-
Komoditas daerah	-	-	-	-
Komoditas daerah	-	-	-	-

Catatan/Note: ...

Sumber/Source: BPS, Statistik Pertanian Hortikultura SPH/BPS-Statistics Indonesia, Agricultural Statistic for Horticulture SPH



**Tabel**  
**Table** 5.5

**Luas Panen Tanaman Hias Menurut Jenis Tanaman di  
Kecamatan Pameungpeuk (m<sup>2</sup>), 2020–2023**  
*Harvested Area of Ornamental Plants by Kind of Plant in  
Pameungpeuk District (m<sup>2</sup>), 2020–2023*

Jenis Tanaman <i>Kind of Plants</i>	2020	2021	2022	2023
(1)	(2)	(3)	(4)	(5)
Krisan/ <i>Chrysantemum</i>	-	-	-	-
Mawar/ <i>Rose</i>	-	-	-	-
Melati/ <i>Jasmine</i>	-	-	-	-
Pakis/ <i>Leather Leaf Fern</i>	-	-	-	-
Sedap Malam/ <i>Tuberose</i>	-	-	-	-
Anggrek Potong/ <i>Cut Orchid</i>	-	-	-	-
Puring/ <i>Croton</i>	-	-	-	-

Catatan/Note: ...

Sumber/Source: BPS, Statistik Pertanian Hortikultura SPH/BPS-Statistics Indonesia, *Agricultural Statistic for Horticulture SPH*

**Tabel 5.6** **Produksi Tanaman Hias Menurut Jenis Tanaman di Kecamatan Pameungpeuk (tangkai), 2020–2023**  
**Table** **Production of Ornamental Plants by Kind of Plant n Pameungpeuk District (stalks), 2020–2023**

Jenis Tanaman <i>Kind of Plants</i>	2020	2021	2022	2023
(1)	(2)	(3)	(4)	(5)
Krisan/ <i>Chrysantemum</i>	-	-	-	-
Mawar/ <i>Rose</i>	-	-	-	-
Melati/ <i>Jasmine</i>	-	-	-	-
Pakis/ <i>Leather Leaf Fern</i>	-	-	-	-
Sedap Malam/ <i>Tuberose</i>	-	-	-	-
Anggrek Potong/ <i>Cut Orchid</i>	-	-	-	-
Puring/ <i>Croton</i>	-	-	-	-

Catatan/Note: ...

Sumber/Source: BPS, Statistik Pertanian Hortikultura SPH/BPS-Statistics Indonesia, Agricultural Statistic for Horticulture SPH

**Tabel**  
**Table** 5.7

**Produksi Buah-Buahan dan Sayuran Tahunan Menurut Jenis Tanaman di Kecamatan Pameungpeuk (kuintal), 2020–2023**  
**Production of Annual Fruits and Vegetables by Kind of Plant in Pameungpeuk District (quintal), 2020–2023**

Jenis Tanaman <i>Kind of Plants</i>	2020	2021	2022	2023
(1)	(2)	(3)	(4)	(5)
<b>Buah–Buahan/Fruits:</b>				
Alpukat/ <i>Avocado</i>	...	...	1	105
Durian/ <i>Durian</i>	...	...	12	263
Jambu Air/ <i>Water Apple</i>	...	...	5	484
Jambu Biji/ <i>Guava</i>	...	...	110	1.570
Jeruk Siam/Kepron/ <i>Orange/Tangerine</i>	...	...	13	124
Mangga/ <i>Mango</i>	...	...	16	1.244
Manggis/ <i>Mangosteen</i>	...	...	13	60
Nangka/Cempedak/ <i>Jackfruit</i>	...	...	450	703
Pisang/ <i>Banana</i>	...	...	13	193
Sirsak/ <i>Soursop</i>	...	...	3	844
Lemon/ <i>Lemon</i>	...	...	12	164
<b>Sayuran/Vegetables:</b>				
Jengkol/ <i>Jengkol</i>	...	...	-	-
Melinjo/ <i>Gnetum/Melinjo</i>	...	...	8	22

Catatan/Note: ...

Sumber/Source: BPS, Statistik Pertanian Hortikultura SPH/BPS-Statistics Indonesia, *Agricultural Statistic for Horticulture SPH*



# Bab Chapter 6



## **Pariwisata, Transportasi, dan Komunikasi** *Tourism, Transportation, and communication*





**PENJELASAN TEKNIS**

1. Wisatawan mancanegara sesuai dengan rekomendasi United Nation World Tourism Organization (UNWTO) adalah setiap orang yang melakukan perjalanan ke suatu negara di luar negara tempat tinggalnya, kurang dari satu tahun, didorong oleh suatu tujuan utama (bisnis, berlibur, atau tujuan pribadi lainnya), selain untuk bekerja dengan penduduk negara yang dikunjungi.
2. Wisatawan (tourist) adalah setiap pengunjung seperti definisi di atas yang tinggal paling sedikit 24 jam, akan tetapi tidak lebih dari 12 (dua belas) bulan di tempat yang dikunjungi dengan maksud kunjungan antara lain:
  - Personal: berlibur, rekreasi, mengunjungi teman atau keluarga, belajar atau pelatihan, kesehatan olah raga, keagamaan, belanja, transit, dan lain-lain.
  - Bisnis dan profesional: menghadiri pertemuan, konferensi atau kongres, pameran dagang, konser, pertunjukan, dan lain-lain.
3. Pelancong (Excursionist) adalah setiap pengunjung seperti definisi di atas yang tinggal kurang dari dua puluh empat jam di tempat yang dikunjungi

**TECHNICAL NOTES**

1. *in accordance with the recommendations of the United Nations World Tourism Organization (UNWTO) is every person who travels to a country outside his country of residence, less than one year, driven by a primary purpose (business, vacation, or other personal purpose), other than for work with residents of the country visited.*
2. *Tourist is every visitor as defined above who stays at least 24 hours, but not more than 12 (twelve) months in the place visited with the intention of visiting include:*
  - *Personal: vacation, recreation, visiting friends or family, study or training, sports health, religious, shopping, transit and others.*
  - *Business and professionals: attend meetings, conferences or congresses, trade shows, concerts, shows and more.*
3. *Traveler (Excursionist) is every visitor as defined above who stays less than twenty-four hours the place*

- termasuk cruise passenger yaitu setiap pengunjung yang tiba di suatu negara dengan kapal atau kereta api, dimana mereka tidak menginap di akomodasi yang tersedia di negara tersebut
4. Usaha akomodasi adalah suatu usaha yang menggunakan suatu bangunan atau sebagian bangunan yang disediakan secara khusus, dan setiap orang dapat menginap, makan, serta memperoleh pelayanan dan fasilitas lainnya dengan pembayaran.
  5. Hotel berbintang adalah usaha yang menggunakan suatu bangunan atau sebagian bangunan yang disediakan secara khusus, dan setiap orang dapat menginap, makan, serta memperoleh pelayanan dan fasilitas lainnya dengan pembayaran dan telah memenuhi persyaratan sebagai hotel berbintang.
  6. Hotel nonbintang adalah usaha yang menggunakan suatu bangunan atau sebagian bangunan yang disediakan secara khusus, dimana setiap orang dapat menginap, makan, serta memperoleh pelayanan dan fasilitas lainnya dengan pembayaran dan belum memenuhi persyaratan sebagai hotel berbintang tetapi telah memenuhi kriteria sebagai hotel nonbintang.
- visited including cruise passengers, ie every visitor who arrives in a country by boat or train, where they do not stay at the accommodation available at the country.*
4. *An accommodation business is a business that uses a building or a part of a building that is specifically provided, and anyone can stay, eat, and get services and other facilities with payment.*
  5. *A five-star hotel is a business that uses a building or a part of a building that is specifically provided, and everyone can stay, eat, and obtain services and other facilities for payment and fulfill the requirements of a five-star hotel.*
  6. *Non-star hotel is a business that uses a building or a part of a building that is specifically provided, where everyone can stay, eat, and obtain services and other facilities with payment and do not meet the requirements as a star-rated hotel but have met the criteria as a non-star hotel.*



**ULASAN**

Dunia pariwisata seakan tidak ada habisnya, daya tarik pesona kalangan wisatawan sebagai tempat rekreasi. Letak Kecamatan Pameungpeuk yang berada di Bandung Selatan yang tempat di sekitar perbatasan dengan Banjaran yang tidak jauh dengan ibu kota kabupaten Bandung. Wisata di Pameungpeuk dapat ditempuh sekitar 13 km dari pusat Pemerintahan Kabupaten Bandung. Perkembangan wisata budaya pada saat ini sedang berkembang pesat. Hal ini terlihat dari tingginya minat wisatawan dan banyaknya kawasan-kawasan wisata budaya yang mulai tumbuh dan berkembang menjadi salah satu tujuan wisata. Akan tetapi banyak dari kawasan-kawasan wisata yang sedang berkembang ini tidak diimbangi dengan manajemen yang baik. Kecamatan Pameungpeuk terus akan mengembangkan wisata alam maupun buatan yang tidak kalah dengan kecamatan lain. Yang akan berkembang yaitu wisata kuliner, Seperti Batu Kicir Resto, misalnya, adalah salah satu wisata kuliner di Bandung yang di design bagi mereka yang menyukai alam terbuka. Terletak di Jalan Raya Banjaran KM 11.5, Desa Langonsari, resto ini memadukan city view dengan perumahan Mountaine Breeze yang berada di ketinggian.

**DESCRIPTION**

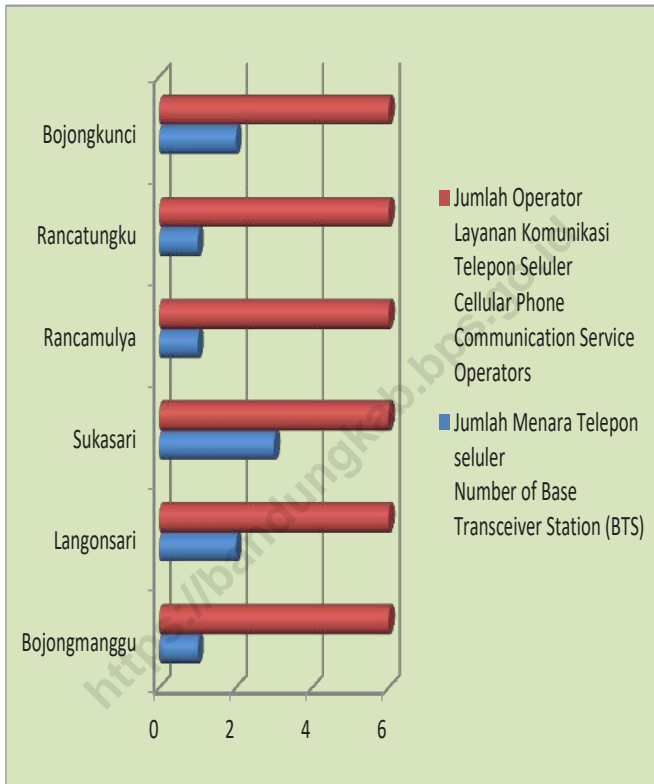
*The world of tourism seems to be endless, the attraction of charm among tourists as a place of recreation, the location of Pameungpeuk District which is in southern Bandung which is located around the border with Banjaran which is not far from the capital city of Bandung Regency. Tourism in Pameungpeuk can be reached about 13 km from the center Bandung Regency Government. The development of cultural tourism is currently growing rapidly. This can be seen from the high interest of tourists and the number of cultural tourism areas that are starting to grow and develop into one of the tourist destinations. However, many of these developing tourist areas are not matched by good management. Pameungpeuk District will continue to develop natural and artificial tourism that is not inferior to other districts. What will develop is culinary tourism, such as Batu Kicir Resto, for example, is one of the culinary tours in Bandung which is designed for those who like the outdoors. Located on Jalan Raya Banjaran KM 11.5, Langonsari Village, this restaurant combines a city view with Mountaine Breeze housing which is located at an altitude.*



Sumber/Source : BPS, Pendataan Potensi Desa (Podes) /BPS-Statistics Indonesia, Village Potential Data Collecting

**Gambar** 6.1  
**Figures**

**Jumlah Sarana Akomodasi Menurut Desa/Kelurahan dan Jenis Akomodasi di Kecamatan Pameungpeuk , 2021**  
**Number of Accomodation Facilities by Village/Subdistrict and Type of Accomodation in Pameungpeuk District, 2021**



Sumber/Source : BPS, Pendataan Potensi Desa (Podes) /BPS-Statistics Indonesia, Village Potential Data Collecting

**Gambar 6.2**  
**Figures**

**Jumlah Menara Telepon seluler dan Operator Layanan Komunikasi Telepon Seluler Menurut Desa/ Kelurahan di Kecamatan Pameungpeuk , 2021**  
**Number of Base Transceiver Station (BTS) and Cellular Phone Communication Service Operators by Village/ Subdistrict in Pameungpeuk District, 2021**

## 6.1 PARIWISATA TOURISM

**Tabel** 6.1.1 **Jumlah Sarana Akomodasi Menurut Desa/Kelurahan dan Jenis Akomodasi di Kecamatan Pameungpeuk, 2021**  
**Table** *Number of Accomodation Facilities by Village/Subdistrct and Type of Accomodation in Pameungpeuk District, 2021*

Desa/Kelurahan Village/Subdistrct	Hotel	Penginapan Inn
(1)	(2)	(3)
Bojongmanggu	-	-
Langonsari	-	-
Sukasari	-	-
Rancamulya	-	-
Rancatungku	-	-
Bojongkunci	-	-
<b>Kecamatan Pameungpeuk</b>	-	-

Catatan/Note: ...

Sumber/Source: BPS, Pendataan Potensi Desa (Podes) /BPS-Statistics Indonesia, Village Potential Data Collecting

## 6.2 TRANSPORTASI TRANSPORTATION

**Tabel 6.2.1** Prasarana dan Sarana Transportasi Antardesa/Kelurahan Menurut Desa/Kelurahan di Kecamatan Pameungpeuk , 2021  
*Inter-Villages/Subdistricts Transportation Infrastructure and Facilities by Village/Subdistrict in Pameungpeuk District, 2021*

<b>Desa/Kelurahan</b> <i>Village/Subdistrict</i>	<b>Jenis Prasarana Transportasi</b> <i>Type of Transportation Infrastructure</i>	<b>Keberadaan Angkutan Umum</b> <i>Availability of Public Transportation</i>
(1)	(2)	(3)
Bojongmanggu	Darat	Ada,Dengan Trayek Tetap
Langonsari	Darat	Ada,Dengan Trayek Tetap
Sukasari	Darat	Ada,Dengan Trayek Tetap
Rancamulya	Darat	Ada,Dengan Trayek Tetap
Rancatungku	Darat	Ada,Dengan Trayek Tetap
Bojongkunci	Darat	Ada,Dengan Trayek Tetap

Lanjutan Tabel/*Continued Table* 6.2.1

<b>Desa/Kelurahan Village/Subdistrict</b>	<b>Jenis Permukaan Jalan Darat Terluas Type of The Widest Road Surface</b>	<b>Dapat Dilalui Kendaraan Bermotor Roda 4 atau Lebih Passable by Vehicle with 4 or more Wheels</b>
(1)	(4)	(5)
Bojongmangu	Aspal/Beton	Sepanjang Tahun
Langonsari	Aspal/Beton	Sepanjang Tahun
Sukasari	Aspal/Beton	Sepanjang Tahun
Rancamulya	Aspal/Beton	Sepanjang Tahun
Rancatungku	Aspal/Beton	Sepanjang Tahun
Bojongkunci	Aspal/Beton	Sepanjang Tahun

Catatan/Note: ...

Sumber/Source: BPS, Pendataan Potensi Desa (Podes) /BPS-Statistics Indonesia, Village Potential Data Collecting

**6.3 KOMUNIKASI  
COMMUNICATION**

**Tabel 6.3.1 Keberadaan Kantor Pos/Pos Pembantu/Rumah Pos, Pos Keliling, dan Perusahaan/Agen Jasa Ekspedisi Swasta Menurut Desa/Kelurahan di Kecamatan Pameungpeuk , 2021**  
*Number of Post Office/Subsidiary of Post Office, Mobile Portal Service, Private Expedition Service Company by Village/Subdistrict in Pameungpeuk District, 2021*

<b>Desa/Kelurahan Village/Subdistrict</b>	<b>Kantor Pos/Pos Pembantu/Rumah Pos Post Office/Subsidiary of Post Office</b>	<b>Pos Keliling Mobile Portal Service</b>	<b>Perusahaan/Agen Jasa Ekspedisi Swasta Private Expedition Service Company</b>
(1)	(2)	(3)	(4)
Bojongmangu	Tidak ada	Tidak ada	Beroperasi
Langonsari	Tidak ada	Tidak ada	Beroperasi
Sukasari	Beroperasi	Tidak ada	Beroperasi
Rancamulya	Beroperasi	Tidak ada	Beroperasi
Rancatungku	Tidak ada	Tidak ada	Tidak ada
Bojongkunci	Tidak ada	Tidak ada	Tidak ada

Catatan/Note: ...

Sumber/Source: BPS, Pendataan Potensi Desa (Podes) /BPS-Statistics Indonesia, Village Potential Data Collecting

**Tabel 6.3.2** Jumlah Menara Telepon seluler dan Operator Layanan Komunikasi Telepon Seluler Menurut Desa/Kelurahan di Kecamatan Pameungpeuk , 2021  
**Number of Base Transceiver Station (BTS) and Cellular Phone Communication Service Operators by Village/ Subdistrict in Pameungpeuk District, 2021**

Desa/Kelurahan Village/Subdistrict	Jumlah Menara Telepon seluler Number of Base Transceiver Station (BTS)	Jumlah Operator Layanan Komunikasi Telepon Seluler Cellular Phone Communication Service Operators
(1)	(2)	(3)
Bojongmanggu	1	6
Langonsari	2	6
Sukasari	3	6
Rancamulya	1	6
Rancatungku	1	6
Bojongkunci	2	6
<b>Kecamatan Pameungpeuk</b>	<b>10</b>	<b>36</b>

Catatan/Note: ...

Sumber/Source: BPS, Pendataan Potensi Desa (Podes) /BPS-Statistics Indonesia, Village Potential Data Collecting



**Tabel**  
**Table** 6.3.3

**Kekuatan Sinyal Telepon Seluler dan Jenis Sinyal Internet Telepon Seluler Menurut Desa/Kelurahan di Kecamatan Pameungpeuk, 2021**  
***The Strength of Cellular Phone Signal by Village/Subdistrict in Pameungpeuk District, 2021***

<b>Desa/Kelurahan Village/Subdistrict</b>	<b>Kekuatan Sinyal Telepon Seluler The Strength of Cellular Phone Signal</b>	<b>Jenis Sinyal Internet Telepon Seluler Type of Cellular Phone Signal</b>
(1)	(2)	(3)
Bojongmanggu	Sinyal Kuat	4G/LTE
Langonsari	Sinyal Kuat	4G/LTE
Sukasari	Sinyal Kuat	4G/LTE
Rancamulya	Sinyal Kuat	4G/LTE
Rancatungku	Sinyal Kuat	4G/LTE
Bojongkunci	Sinyal Kuat	4G/LTE

Catatan/Note: ...

Sumber/Source: BPS, Pendataan Potensi Desa (Podes) /BPS-Statistics Indonesia, Village Potential Data Collecting



# Bab Chapter 7



## Perbankan, Koperasi, dan Perdagangan *Banking, Cooperative, and Trade*





**PENJELASAN TEKNIS**

1. Statistik keuangan negara terdiri dari: Statistik keuangan pemerintah pusat Statistik keuangan pemerintah daerah tingkat I.

Statistik keuangan pemerintah daerah tingkat II.

2. Statistik keuangan pemerintah desa. Pemerintah pusat mencakup seluruh departemen di institusi pusat lainnya yang kegiatannya dibiayai apbn.
3. Pemerintah daerah tingkat I, tingkat II, dan pemerintah desa secara terpisah dibiayai oleh APBD masing-masing wilayah.
4. Pendapatan domestik terdiri dari pendapatan sektor minyak dan gas (migas) dan sektor nonmigas.
5. Penerimaan dari pajak terdiri atas pajak pendapatan, pajak perusahaan, pajak ditahan, dan pajak deviden, bunga dan royalti. Sejak semester pertama 1984/1985, pajak ini telah diagregasikan kedalam penerimaan dari pajak.
6. Sejak semester pertama 1984/1985, istilah pajak perusahaan atas minyak telah diganti sebagai penerimaan migas.
7. Sejak semester pertama 1984/1985, penerimaan lain dari pajak langsung telah digabung dengan penerimaan lain dari pajak tidak langsung.
8. Sejak semester pertama 1985/1986, pajak penjualan dan pajak penjualan atas impor telah dimasukkan ke dalam pajak nilai tambah.

**TECHNICAL NOTES**

1. *State financial statistics consist of: Central government financial statistics First-level local government*

*Financial Statistics of the Second Level Local Government.*

2. *Village government financial statistics. The central government includes all other central institution departments whose activities are funded by the APBN.*
3. *Level I, Level II, and village governments are separately funded by the APBD in each region.*
4. *Domestic revenues consist of revenues from the oil and gas sector and the non-oil sector*
5. *Taxes consist of income tax, corporate tax, withholding tax and dividend, interest and royalty taxes. Since the first semester of 1984/1985, this tax has been aggregated into tax revenue.*
6. *Since the first semester of 1984/1985, the term corporate tax on oil has been replaced as oil and gas revenue.*
7. *Since the first semester of 1984/1985, other revenues from direct taxes have been combined with other revenues from indirect taxes.*
8. *Since the first semester of 1985/1986, sales tax and sales tax on imports have been included in the value added tax.*

9. Sejak semester pertama 1986/1987, pajak tanah telah diubah menjadi pajak bumi dan bangunan(PBB).
  10. Data keuangan yang lebih rinci dapat ditemukan di publikasi-publikasi statistik tahunan.
  11. Penawaran uang.
9. *Since the first semester of 1986/1987, land taxes have been changed to land and building taxes.*
  10. *More detailed financial data can be found in annual statistical publications.*
  11. *Money supply.*

<https://bandungkab.bps.go.id>

**ULASAN**

Lembaga keuangan diharapkan mampu memberikan distribusi keadilan bagi masyarakat. Peningkatan peran lembaga keuangan bank dan lembaga bukan bank dalam memberikan distribusi salah satunya Menghimpun dana masyarakat, menyalurkan dana masyarakat, pengalihan aset likuiditas, alokasi pendapatan transaksi.

Maka lembaga keuangan memiliki peran strategis sebagai sumber pendanaan kegiatan ekonomi, media transmisi kebijakan moneter dan kebijakan fiskal, hingga stabilitas sistem keuangan. dapat mengakselerasi pertumbuhan ekonomi. Berbagai terobosan dalam mendukung pertumbuhan ekonomi juga semakin mendesak untuk mendukung pembangunan infrastruktur yang menjadi prasyarat pertumbuhan ekonomi berkesinambungan.

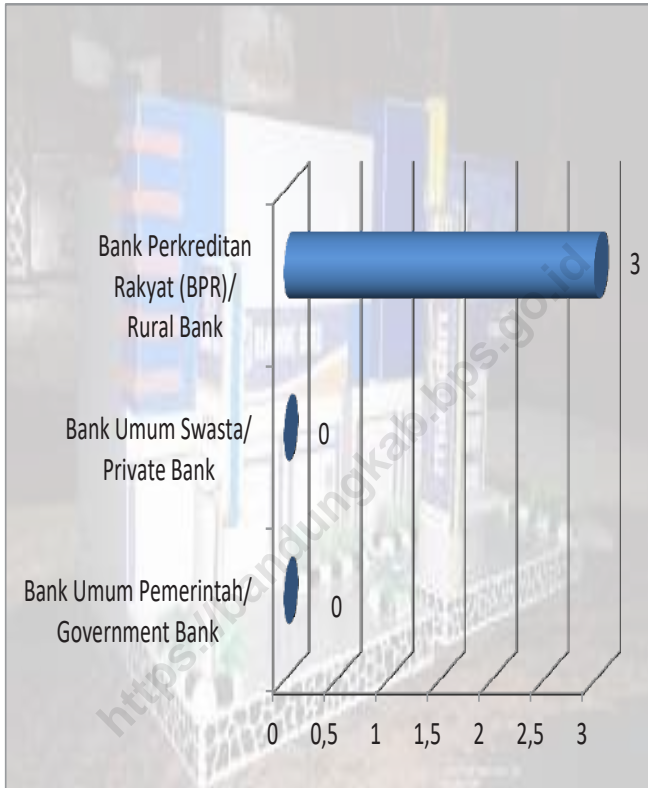
Jumlah lembaga keuangan bank dan lembaga bukan bank yang ada di Kecamatan Pameungpeuk cukup baik. Pada Tahun 2021 jumlah Bank ada 2 unit dan lembaga keuangan bukan bank ada 4 unit .

**DESCRIPTION**

*Financial institutions are expected to be able to provide justice distribution to the public. Increasing the role of bank and non-bank financial institutions in providing distribution, one of which is collecting public funds, channeling public funds, transferring liquidity assets, allocating transaction revenues.*

*So financial institutions have a strategic role as a source of funding for economic activity, the media for transmitting monetary policy and fiscal policy, to financial system stability. can accelerate economic growth. Breakthroughs in supporting economic growth are also increasingly pressing to support infrastructure development that is a prerequisite for sustainable economic growth.*

*The number of financial bank and non-bank financial institutions in Pameungpeuk District is quite good. In 2021 there are 2 units of banks and there are 4 non-bank financial institutions.*

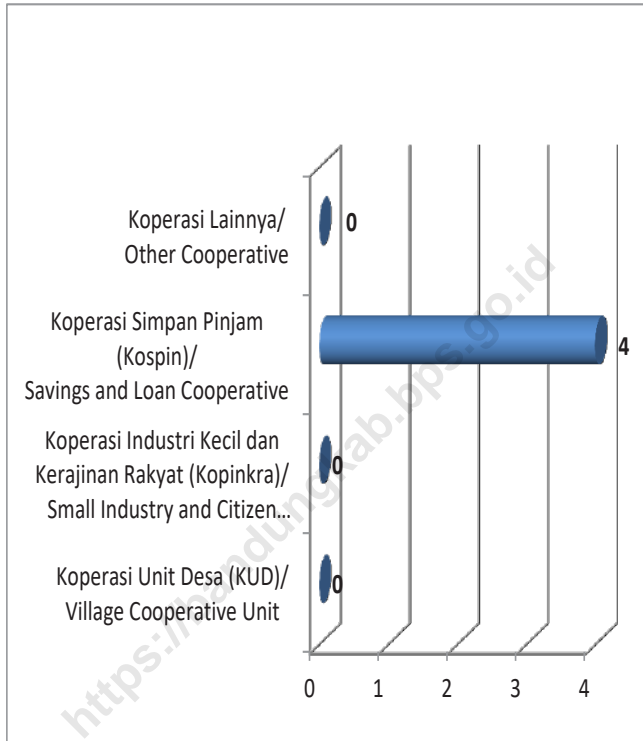


Sumber/Source : BPS, Pendataan Potensi Desa (Podes) /BPS-Statistics Indonesia, Village Potential Data Collecting

**Gambar** 7.1  
**Figures**

**Banyaknya Sarana Lembaga Keuangan Bank Menurut Desa/Kelurahan dan Jenis Bank di Kecamatan Pameungpeuk, 2021**  
**Number of Bank by Village/Subdistrict and Type of Bank in Pameungpeuk District, 2021**





Sumber/Source : BPS, Pendataan Potensi Desa (Podes) /BPS-Statistics Indonesia, Village Potential Data Collecting

**Gambar** 7.2  
**Figures**

**Banyaknya Koperasi Aktif Menurut Menurut Desa/ Kelurahan dan Jenis Koperasi di Kecamatan Pameungpeuk, 2021**  
**Number of Cooperative by Village/Subdistrict and Type of Cooperative in Pameungpeuk District, 2021**

**Tabel 7.1** Banyaknya Sarana Lembaga Keuangan Bank Menurut Desa/Kelurahan dan Jenis Bank di Kecamatan Pameungpeuk, 2021  
**Number of Bank by Village/Subdistrict and Type of Bank in Pameungpeuk District, 2021**

Desa/Kelurahan Village/Subdistrict	Bank Umum Pemerintah Government Bank	Bank Umum Swasta Private Bank	Bank Perkreditan Rakyat (BPR) Rural Bank
(1)	(2)	(3)	(4)
Bojongmangu	-	-	-
Langonsari	-	-	1
Sukasari	-	-	1
Rancamulya	-	-	-
Rancatungku	-	-	-
Bojongkunci	-	-	-
<b>Kecamatan Pameungpeuk</b>	-	-	<b>2</b>

Catatan/Note: ...

Sumber/Source: BPS, Pendataan Potensi Desa (Podes) /BPS-Statistics Indonesia, Village Potential Data Collecting

**Tabel** 7.2  
**Table**

**Banyaknya Koperasi Aktif Menurut Menurut Desa/  
Kelurahan dan Jenis Koperasi di Kecamatan  
Pameungpeuk, 2021**  
*Number of Cooperative by Village/Subdistrict and Type of  
Cooperative in Pameungpeuk District, 2021*

<b>Desa/Kelurahan Village/Subdistrict</b>	<b>Koperasi Unit Desa (KUD) Village Cooperative Unit</b>	<b>Koperasi Industri Kecil dan Kerajinan Rakyat (Kopinkra) Small Industry and Citizen Handicraft Cooperative</b>
(1)	(2)	(3)
Bojongmangu	-	-
Langonsari	-	-
Sukasari	-	-
Rancamulya	-	-
Rancatungku	-	-
Bojongkunci	-	-
<b>Kecamatan Pameungpeuk</b>	-	-

Lanjutan Tabel/*Continued Table 7.2*

<b>Desa/Kelurahan Village/Subdistrict</b>	<b>Koperasi Simpan Pinjam (Kospin) Savings and Loan Cooperative</b>	<b>Koperasi Lainnya Other Cooperative</b>
(1)	(4)	(5)
Bojongmangu	-	-
Langonsari	-	-
Sukasari	2	-
Rancamulya	1	-
Rancatungku	1	-
Bojongkunci	-	-
<b>Kecamatan Pameungpeuk</b>	<b>4</b>	<b>-</b>

Catatan/Note: "

Sumber/Source: BPS, Pendataan Potensi Desa (Podes) /BPS-Statistics Indonesia, Village Potential Data Collecting

**Tabel** 7.3  
**Table**

**Banyaknya Sarana Perdagangan Menurut Desa/  
Kelurahan dan Jenis Sarana Perdagangan di Kecamatan  
Pameungpeuk , 2021**  
*Number of Trade Facilities by Village/Subdistrict and Type of  
Trade Facilities in Pameungpeuk District, 2021*

<b>Desa/Kelurahan Village/Subdistrict</b>	<b>Kelompok Pertokoan Shopping Complexs</b>	<b>Pasar dengan Bangunan Permanen Markets in Permanent Building</b>	<b>Pasar dengan Bangunan Semi Permanen Market in Semi Permanent Building</b>
(1)	(2)	(3)	(4)
Bojongmanggu	-	-	-
Langonsari	-	-	-
Sukasari	-	-	-
Rancamulya	-	-	-
Rancatungku	-	-	-
Bojongkunci	-	-	-
<b>Kecamatan Pameungpeuk</b>	-	-	-

Lanjutan Tabel/*Continued Table 7.3*

<b>Desa/Kelurahan Village/Subdistrict</b>	<b>Pasar tanpa Bangunan Market without Permanent Building</b>	<b>Mini Market/ Swalayan/ Supermarket Mini Market/Swalayan/ Supermarket</b>	<b>Restoran/ Rumah Makan Restaurant/ Food Stall</b>
(1)	(5)	(6)	(7)
Bojongmanggu	1	3	-
Langonsari	-	2	3
Sukasari	-	2	-
Rancamulya	-	2	-
Rancatungku	-	-	1
Bojongkunci	-	1	-
<b>Kecamatan Pameungpeuk</b>	<b>1</b>	<b>10</b>	<b>4</b>

Catatan/Note: ...

Sumber/Source: BPS, Pendataan Potensi Desa (Podes) /BPS-Statistics Indonesia, Village Potential Data Collecting

**DAFTAR PUSTAKA/BIBLIOGRAPHY**

- Direktorat Jenderal Hortikultura & Badan Pusat Statistik. 2022. *Pedoman Statistik Pertanian Hortikultura (SPH)*. Jakarta: Kementerian Pertanian.
- Direktorat Statistik Ketahanan Sosial. 2021. *Buku 3: Konsep dan Definisi Podes 2021*. Jakarta: Badan Pusat Statistik.
- Badan Pusat Statistik Kabupaten Bandung, 2024. *Kabupaten Bandung Dalam Angka 2024*. Bandung: Badan Pusat Statistik Kabupaten Bandung.

<https://bandungkab.bps.go.id>







**ST 2023**  
SENSUS PERTANIAN

**BerAKHLAK**  
Berorientasi Pelayanan, Akuntabel, Kompeten,  
Harmonis, Loyal, Adaptif, Kolaboratif

**#bangga  
melayani  
bangsa**

# DATA

## MENCERDASKAN BANGSA

— *Enlighten The Nation* —



**BADAN PUSAT STATISTIK  
KABUPATEN BANDUNG  
BPS-STATISTICS BANDUNG REGENCY**

Jl. Raya Soreang KM.17 (Komplek Pemda Bandung Kab. Bandung)  
Telp. (022) 5895905 Fax. (022) 5880882  
Homepage: <http://bandungkab.bps.go.id>, E-mail: [bps3204@bps.go.id](mailto:bps3204@bps.go.id)