

LABEL SEMENTARA
SENSUS BARANG 2014

Ruang	ID	Kategori	Tugas
B2309	(2).0903.0829-1	K115	1



ISSN 0853 - 5957
3324. A.- 9902

**KECAMATAN
SUKOREJO**

**DALAM ANGKA
1998**

**315.98
Kec
Ind**

BPS Badan Pusat Statistik

disusun oleh

**MANTRI STATISTIK
SUKOREJO**

BPS Kantor Statistik Kabupaten Kendal
Jln. Pramuka - (Komplek Perkantoran), Telp. (0294) 81461, 83461
KENDAL

BPS Badan Pusat Statistik Kabupaten Kendal



No. PUSTAKA : 10 0403 1276
M F N : 102
MILIK : UPT. PUSPUS TATA KITA & DOK. STAT. BPS JAWA BARAT - 5957 3324 A 0002

**KECAMATAN
SUKOREJO**

DALAM ANGKA

1998

disusun oleh
**MANTRI STATISTIK
SUKOREJO**

BPS Badan Pusat Statistik Kabupaten Kendal

**SAMBUTAN CAMAT / KEPALA WILAYAH
KECAMATAN SUKOREJO**

Dengan mengucapkan syukur Alhamdulillah kehadirat Allah SWT, saya menyambut baik terbitnya buku yaitu " **KECAMATAN SUKOREJO DALAM ANGKA TAHUN 1998** " yang telah disusun oleh Mantri Statistik Kecamatan Sukorejo.


Buku ini merupakan upaya dalam rangka menyajikan suatu data yang akan bermanfaat khususnya bagi penyusun dan perencanaan yang telah terarah dan terpadu.

Dengan terbitnya buku " **KECAMATAN SUKOREJO DALAM ANGKA TAHUN 1998** " ini memudahkan penyusunan suatu kebijaksanaan yang lebih awal dan baik, sesuai dengan perkembangan keadaan dan tuntutan pemanfaatan menuju hari esok yang lebih baik dari pada hari ini.

Buku " **KECAMATAN SUKOREJO DALAM ANGKA TAHUN 1998** " ini juga merupakan suatu perwujudan kerjasama dengan berbagai Instansi di wilayah Kecamatan Sukorejo yang bertumpu pada kebersamaan, keselarasan, keterbukaan dan keterpaduan.

Oleh karena itu hubungan kerja yang sudah terjalin dengan baik ini, perlu kita tingkatkan dan kita kembangkan.

Akhirnya pada kesempatan kali ini saya sampaikan terima kasih atas terbitnya buku " **KECAMATAN SUKOREJO DALAM ANGKA TAHUN 1998** " dan semoga bermanfaat bagi semua pihak



Sukorejo, Juni 1999
Camat Sukorejo

Soedarno Patawidjaja
Penata
NIP. 010082066

KATA PENGANTAR.

Buku " **KECAMATAN SUKOREJO DALAM ANGKA TAHUN 1998** " merupakan publikasi yang diterbitkan setiap tahun dan bentuk penyajian pada hakekatnya tidak berbeda dengan publikasi terdahulu.

Keberhasilan buku ini tanpa dukungan atau peran serta dari berbagai pihak kiranya sulit dapat diwujudkan.


Dalam kesempatan ini kami sampaikan penghargaan dan ucapan terima kasih kepada :

1. Yang terhormat Bapak Camat Sukorejo.
2. Yang terhormat Bapak Kepala Kantor/Dinas/Jawatan/Lembaga/Perusahaan Pemerintah yang telah menyumbang data.

Kami menyadari bahwa penyajian buku ini masih belum memenuhi tuntutan dari semua pihak, maka dengan penuh harap adanya masukan yang positif untuk penyempurnaan dan pengembangan penyajian data berikutnya.

Akhirnya semoga buku ini bermanfaat dan berguna bagi semua pihak yang memerlukan.

Sukorejo, Juni 1999
Mantri Statistik Kec. Sukorejo


Marwoto
NIP. 340004440

DAFTAR ISI

Sambutan Camat Sukorejo	I
Kata Pengantar	II
Daftar Isi	III
Letak Geografis	V
Peta Wilayah Kabupaten Kendal	1
Peta Wilayah Kecamatan Sukorejo	2
Tabel 1.1. Luas Wilayah Dirinci Menurut Desa	3
Tabel 1.2. Luas Wilayah Dirinci Menurut Penggunaan	4
Tabel 1.3. Perincian Penggunaan Lahan	5
Tabel 1.4. Banyaknya Hari Hujan	7
Tabel 1.5. Banyaknya Curah Hujan	8
Tabel 2.1. Banyaknya Dukuh, Rukun Warga dan Rukun Tetangga	9
Tabel 2.2. Banyaknya Balai Desa dan Kantor Desa	10
Tabel 3.1. Banyaknya Rumah Tangga dan Bangunan Tempat Tinggal .	11
Tabel 3.2. Banyaknya Tempat Tinggal Penduduk	12
Tabel 3.3. Luas Wilayah dan Jumlah Penduduk Menurut Jenis Kelamin	13
Tabel 3.4. Banyaknya Penduduk WNA dan WNI Keturunan Cina	14
Tabel 3.5. Jumlah Penduduk Menurut Kelompok Umur dan jenis Keiamin	15
Tabel 3.6. Kepadatan Penduduk Dirinci Per Desa	16
Tabel 3.7. Sex Ratio Penduduk Laki-laki Terhadap Perempuan	17
Tabel 3.8. Perkembangan Penduduk Per Tahun	18
Tabel 3.9. Jumlah Penduduk Umur 5-6, 7-12, 13-15	19
Tabel 3.10. Jumlah Penduduk Dirinci Menurut Pendidikan	20
Tabel 3.11. Jumlah Penduduk Dirinci Menurut Mata Pencarian	22
Tabel 3.12. Banyaknya Mutasi Penduduk	24
Tabel 4.1. Banyaknya Pus Akseptor KB Aktif	25
Tabel 4.2. Banyaknya Pemeluk Agama	27
Tabel 4.3. Banyaknya Tempat Ibadah	28
Tabel 4.4. Peserta Calon Jemaah Haji	29
Tabel 4.5. Banyaknya Nikah, Talak, Cerai dan Rujuk	30
Tabel 4.6. Banyaknya Sekolah TK, Murid dan Guru	31
Tabel 4.7. Banyaknya Sekolah Dasar, Murid dan Guru	32
Tabel 4.8. Banyaknya Madrasah Ibtidaiyah, Murid dan Guru	33
Tabel 4.9. Banyaknya Sekolah Lanjutan Pertama Negeri, Murid dan Guru	34

IV

Tabel 4.10. Banyaknya Sekolah Lanjutan Pertama Swasta, Murid dan Guru	35
Tabel 4.11. Banyaknya Sekolah Lanjutan Atas Negeri, Murid dan Guru	36
Tabel 4.12. Banyaknya Sekolah Lanjutan Atas Swasta, Murid dan Guru	37
Tabel 4.13. Banyaknya Dokter, Tenaga Medis, Dukun Bayi, Bidan dan Juru Sunat	38
Tabel 4.14. Banyaknya Rumah Sehat A, B, C	39
Tabel 4.15. Banyaknya Sarana Air Bersih	40
Tabel 4.16. Banyaknya Jamban Umum dan Jamban Keluarga	41
Tabel 4.17. Banyaknya Fasilitas Kesehatan	42
Tabel 4.18. Banyaknya Penderita Cacat	43
Tabel 5.1. Luas Panen dan Produksi Padi	44
Tabel 5.2. Produksi Tanaman Perdagangan	45
Tabel 5.3. Luas Panen dan Produksi Ikan	46
Tabel 5.4. Banyaknya Unggas	47
Tabel 5.5. Banyaknya Ternak Besar dan Kecil	48
Tabel 6.1. Panjang Jalan	49
Tabel 6.2. Banyaknya Sarana Angkutan Darat Bermotor	50
Tabel 6.3. Banyaknya Sarana Angkutan Darat Tidak Bermotor	51
Tabel 6.4. Banyaknya Pesawat Radio, Televisi dan Listrik PLN	52

LETAK GEOGRAFIS

1. Kecamatan Sukorejo Terletak di :
 - a. Wilayah Pembantu Bupati : Selokaton
 - b. Kabupaten Dati II : Kendal
 - c. Propinsi Dati I : Jawa Tengah

2. Batas Wilayah :
 - a. Sebelah Utara : Kecamatan Pageruyung
 - b. Sebelah Timur : Kecamatan Patean
 - c. Sebelah Selatan : Kecamatan Temanggung
 - d. Sebelah Barat : Kecamatan Plantungan

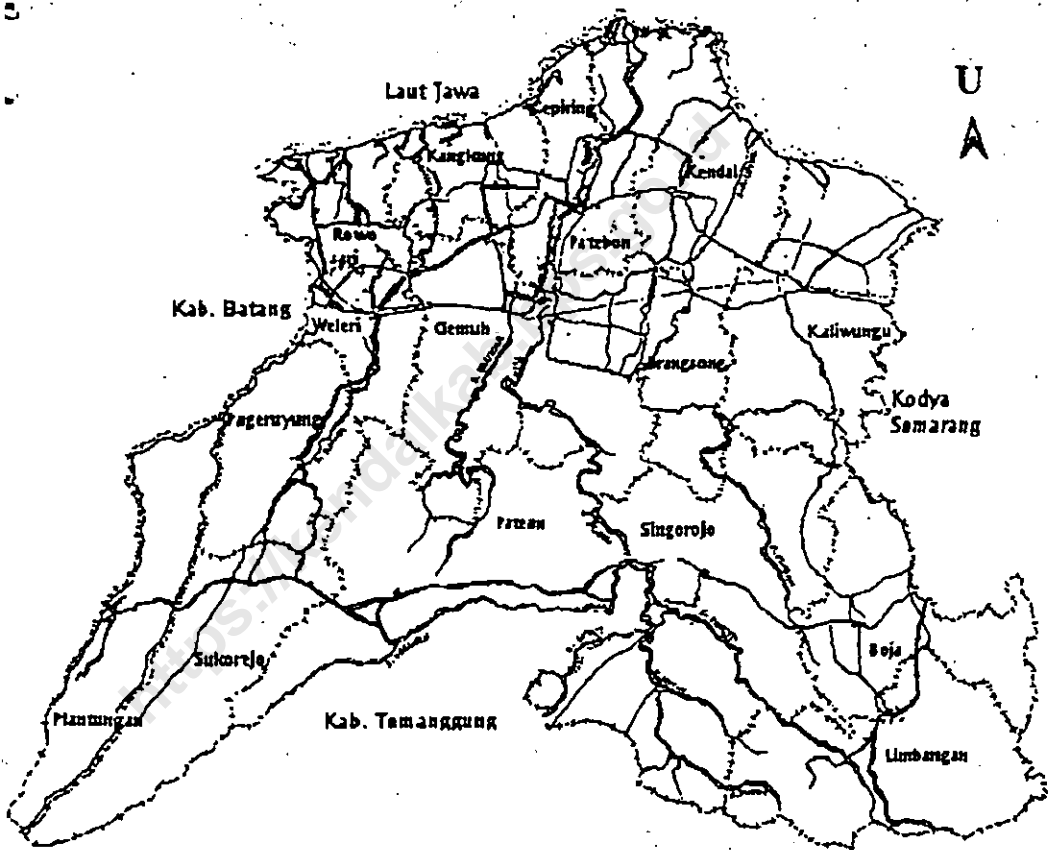
3. Jarak dari Kecamatan Sukorejo ke beberapa Kota seperti :
 - a. Kecamatan Pageruyung : 6 km
 - b. Kecamatan Patean : 6 km
 - c. Kecamatan Plantungan : 10 km
 - d. Kecamatan Weleri : 18 km
 - e. Pembantu Bupati Selokaton : 0 km
 - f. Kabupaten Dati II Kendal : 36 km
 - g. Kabupaten Dati II Temanggung : 45 km
 - h. Propinsi Dati I Jawa Tengah : 64 km

4. Ketinggian tanah dari permukaan air laut :
 - a. Terendah : 520 M
 - b. Tertinggi : 1160 M

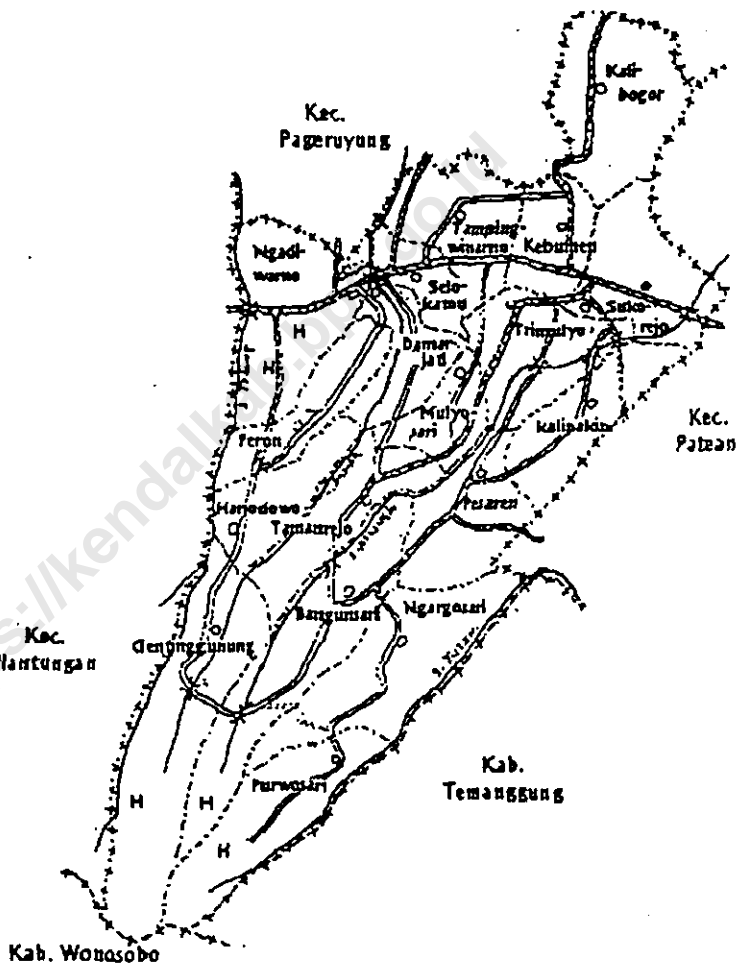
5. Jarak dari Ibukota Kecamatan Sukorejo ke beberapa desa :

01. Gentinggunung	: 12.0 km
02. Bringinsari	: 15.0 km
03. Purwosari	: 22.0 km
04. Ngargosari	: 16.0 km
05. Pesaren	: 5.0 km
06. Tamanrejo	: 6.0 km
07. Harjodowo	: 9.0 km
08. Peron	: 5.0 km
09. Damarjati	: 4.0 km
10. Mulyosari	: 3.5 km
11. Kallipakis	: 2.0 km
12. Trimulyo	: 2.0 km
13. Selokaton	: 3.0 km
14. Ngadiwarno	: 4.0 km
15. Tampingwinarno	: 4.0 km
16. Kebumen	: 1.0 km
17. Sukorejo	: 0.0 km
18. Kalibogor	: 3.0 km

KABUPATEN KENDAL



KECAMATAN SUKOREJO



Tabel : 1.1.

LUAS WILAYAH KECAMATAN SUKOREJO
DIRINCI MENURUT DESA
TAHUN 1998

DESA	LUAS (KM)	PERSENTASE %
(1)	(2)	(3)
01. Gentinggunung	11,12	14,63
02. Bringinsari	7,90	10,39
03. Purwosari	5,68	7,47
04. Ngargosari	4,33	5,70
05. Pesaren	6,05	7,96
06. Tamanrejo	5,99	7,88
07. Harjodowo	3,31	4,35
08. Peron	4,82	6,34
09. Damarjati	2,44	3,21
10. Mulyosari	3,14	4,13
11. Kalipakis	1,86	2,45
12. Trimulyo	2,68	3,53
13. Selokaton	2,01	2,64
14. Ngadiwarno	4,87	6,41
15. Tampingwinarno	2,90	3,82
16. Kebumen	2,02	2,66
17. Sukorejo	2,98	3,92
18. Kalibogor	1,91	2,51
JUMLAH	76,01	100,00

Sumber data : Statistik Kecamatan Sukorejo

Tabel : 1.2.

LUAS WILAYAH KECAMATAN SUKOREJO
DIRINCI MENURUT PENGGUNAAN
TAHUN 1998

JENIS PENGGUNAAN	LUAS (KM)	PERSENTASE %
(1)	(2)	(3)
01. Tanah Sawah	1.641,000	21,59
02. Tanah Pekarangan	558,353	7,35
03. Tanah Tegalan	3.903,780	51,36
04. Tanah Hutan	-	-
05. Tanah Lain-lain	1.497,784	19,70
JUMLAH	7.600,917	100,00

Sumber data : Statistik Kecamatan Sukorejo

Tabel : 1.3.

**PERINCIAN PENGGUNAAN LAHAN
DI WILAYAH KECAMATAN SUKOREJO
TAHUN 1998**

DESA	TANAH SAWAH			PEKARANG
	TEHNIS	1/2 TEHNIS	S D H N	AN
	(Ha)	(Ha)	(Ha)	(Ha)
(1)	(2)	(3)	(4)	(5)
01. Gentinggunung	-	-	-	21,250
02. Bringinsari	-	-	-	26,250
03. Purwosari	-	-	-	24,375
04. Ngargosari	-	-	-	16,250
05. Pesaren	-	-	80	12,500
06. Tamanrejo	-	-	130	29,375
07. Harjodowo	-	-	83	18,750
08. Peron	-	-	86	19,375
09. Damarjati	-	10	117	18,750
10. Mulyosari	-	5	174	21,875
11. Kalipakis	-	-	119	9,375
12. Trimulyo	65	80	27	16,250
13. Selokaton	-	10	88	21,250
14. Ngadwarno	-	5	238	58,750
15. Tampingwinarno	-	-	96	18,750
16. Kebumen	35	3	-	88,400
17. Sukorejo	68	20	10	122,453
18. Kalibogor	-	-	92	14,375
JUMLAH	168	133	1.340	558,353

Sumber data : Monografi Desa 1998

Tabel : 1.3. lanjutan

PERINCIAN PENGGUNAAN LAHAN
DI WILAYAH KECAMATAN SUKOREJO
TAHUN 1998

DESA	TEGALAN /			JUMLAH
	KEBUN	HUTAN	LAIN-LAIN	
(1)	(Ha) (6)	(Ha) (7)	(Ha) (8)	(Ha) (9)
01. Gentinggunung	593,125	-	467,200	1111,575
02. Bringinsari	655,305	-	108,625	790,18
03. Purwosari	260,00	-	283,250	567,625
04. Ngargosari	390,081	-	26,250	432,581
05. Pesaren	363,821	-	170,400	604,846
06. Tamanrejo	432,75	-	7,000	599,125
07. Harjodowo	178,158	-	51,000	330,908
08. Peron	228,310	-	148,000	481,685
09. Damarjati	90,458	-	7,890	244,098
10. Mulyosari	89,750	-	23,600	314,225
11. Kalipakis	47,817	-	48,426	186,493
12. Trimulyo	65,274	-	15,000	268,524
13. Selokaton	77,500	-	4,000	200,75
14. Ngadiwarno	178,909	-	5,875	486,534
15. Tampingwinarno	91,650	-	83,518	289,918
16. Kebumen	70,624	-	5,000	202,024
17. Sukorejo	74,095	-	4,000	298,548
18. Kalibogor	76,153	-	8,750	191,278
JUMLAH	3963,780	-	1467,784	7600,917

Sumber data : Monografi Desa 1998

Tabel : 1.4.
BANYAKNYA HARI HUJAN KECAMATAN SUKOREJO
TAHUN 1995 - 1998

BULAN	1995	1996	1997	1998
(1)	(2)	(3)	(4)	(5)
01. Januari	25	22	24	18
02. Pebruari	20	26	21	17
03. Maret	23	20	21	16
04. April	19	15	17	19
05. Mei	10	6	10	14
06. Juni	17	7	2	15
07. Juli	6	5	1	12
08. Agustus	1	7	1	7
09. September	3	4	-	10
10. Oktober	15	24	4	13
11. Nopember	20	21	10	19
12. Desember	22	21	19	19
JUMLAH	181	178	130	179
Rata-rata	15	15	11	15

Sumber data : Pengairan Kec. Sukoreejo

Tabel : 1.5.

**BANYAKNYA CURAH HUJAN KECAMATAN SUKOREJO
TAHUN 1995 - 1998**

BULAN	1995	1996	1997	1998
(1)	(2)	(3)	(4)	(5)
01. Januari	427	314	888	251
02. Pebruari	661	674	360	333
03. Maret	514	277	403	329
04. April	515	242	274	560
05. Mei	401	75	139	361
06. Juni	234	81	31	307
07. Juli	124	62	2	253
08. Agustus	4	106	2	92
09. September	26	16	-	165
10. Oktober	304	325	24	304
11. Nopember	467	339	129	468
12. Desember	573	582	599	555
JUMLAH	4.250	3.093	2.851	3.978
Rata-rata	354	258	238	332

Sumber data : Pengairan Kec. Sukoreejo

Tabel : 2.1.

**BANYAKNYA DUKUH, RUKUN WARGA, RUKUN TETANGGA
KECAMATAN SUKOREJO
TAHUN 1998**

DESA	DUKUH	RUKUN WARGA	RUKUN TETANGGA
(1)	(2)	(3)	(4)
01. Gentinggunung	5	5	17
02. Bringinsari	6	6	27
03. Purwosari	4	4	20
04. Ngargosari	3	4	21
05. Pesaren	6	5	15
06. Tamanrejo	6	8	23
07. Harjodowo	3	3	21
08. P e r o n	4	3	14
09. Damarjati	3	3	14
10. Mulyosari	4	6	24
11. Kalipakis	3	6	24
12. Trimulyo	7	7	19
13. Selokaton	2	2	11
14. Ngadiwarno	5	5	20
15. Tampingwinarno	6	3	12
16. Kebumen	4	4	28
17. Sukorejo	13	9	62
18. Kalibogor	2	3	13
JUMLAH 1998	85	85	385
1997	86	86	378

Sumber data : Statistik Kecamatan Sukorejo

Tabel : 2.2.

**BANYAKNYA BALAI DESA DAN KANTOR DESA
KECAMATAN SUKOREJO
TAHUN 1998**

DESA	BALAI DESA	KANTOR DESA
(1)	(2)	(3)
01. Gentinggunung	1	1
02. Bringinsari	1	1
03. Purwosari	1	1
04. Ngargosari	1	1
05. Pesaren	1	1
06. Tamanrejo	1	1
07. Harjodowo	1	1
08. Peron	1	1
09. Damarjati	1	1
10. Mulyosari	1	1
11. Kalipakis	1	1
12. Trimulyo	1	1
13. Selokaton	1	1
14. Ngadiwarno	1	1
15. Tampingwinarno	1	1
16. Kebumen	1	1
17. Sukorejo	1	1
18. Kalibogor	1	1
JUMLAH	18	18

Sumber data : Statistik Kec. Sukorejo

Tabel : 3.1.

**BANYAKNYA RUMAH TANGGA DAN BANGUNAN
TEMPAT TINGGAL DIRINCI MENURUT DESA
TAHUN 1998**

DESA	RUMAH TANGGA	BANGUNAN TEMPAT TINGGAL
(1)	(2)	(3)
01. Gentinggunung	453	449
02. Bringinsari	804	798
03. Purwosari	453	448
04. Ngargosari	460	456
05. Pesaren	405	402
06. Tamanrejo	810	804
07. Harjodowo	450	445
08. Peron	465	461
09. Damarjati	457	453
10. Mulyosari	718	712
11. Kalipakis	399	396
12. Trimulyo	677	672
13. Selokaton	403	400
14. Ngadiwarno	747	741
15. Tampingwinarno	448	444
16. Kebumen	992	985
17. Sukorejo	2.003	1.999
18. Kalibogor	410	407
JUMLAH 1998	11.554	11.473
1997	11.311	10.902

Sumber data : Statistik Kecamatan Sukorejo

Tabel : 3.2.

**BANYAKNYA TEMPAT TINGGAL PENDUDUK
DIRINCI MENURUT DESA
TAHUN 1998**

DESA	PER- MANEN	1/2 PER- MANEN	PAPAN	BAMBU	JUMLAH
(1)	(2)	(3)	(4)	(5)	(6)
01. Gentinggunung	4	3	324	118	449
02. Bringinsari	3	5	632	158	798
03. Purwosari	19	13	405	11	448
04. Ngargosari	22	1	379	54	456
05. Pesaren	31	17	298	56	402
06. Tamanrejo	4	-	751	49	804
07. Harjodowo	63	8	365	10	446
08. Peron	6	-	426	29	461
09. Damarjati	70	18	363	2	453
10. Mulyosari	63	39	610	-	712
11. Kalipakis	14	43	339	-	396
12. Trimulyo	191	-	481	-	672
13. Selokaton	75	98	227	-	400
14. Ngadiwarno	26	250	424	41	741
15. Tampingwinarno	21	34	385	4	444
16. Kebumen	294	48	643	-	985
17. Sukorejo	836	546	617	-	1.999
18. Kalibogor	102	2	303	-	407
JUMLAH 1998	1.844	1.125	7.972	532	11.473
1997	1.720	1.046	7.726	1.812	10.902

Sumber data : Statistik Kecamatan Sukorejo

Tabel : 3.3.

**LUAS WILAYAH DAN JUMLAH PENDUDUK MENURUT
JENIS KELAMIN DIRINCI PER DESA
TAHUN 1998**

DESA	LUAS WILAYAH (KM)	PENDUDUK		JUMLAH
		LAKI-LAKI	PEREM- PUAN	
(1)	(2)	(3)	(4)	(5)
01. Gentinggunung	11,12	1.314	1.389	2.703
02. Bringinsari	7,90	1.923	1.972	3.895
03. Purwosari	5,68	1.451	1.483	2.934
04. Ngargosari	4,33	957	914	1.871
05. Pesaren	6,05	850	855	1.705
06. Tamanrejo	5,99	1.983	2.062	4.045
07. Harjodowo	3,31	969	1.004	1.972
08. Peron	4,82	1.138	1.108	2.246
09. Damarjati	2,44	918	947	1.865
10. Mulyosari	3,14	1.602	1.628	3.230
11. Kalipakis	1,86	825	869	1.694
12. Trimulyo	2,68	1.420	1.393	2.813
13. Selokaton	2,01	892	923	1.815
14. Ngadlwarno	4,87	1.768	1.795	3.563
15. Tampingwinarno	2,90	1.011	1.012	2.023
16. Kebumen	2,02	1.961	2.249	4.210
17. Sukorejo	2,98	4.221	4.455	8.676
18. Kallibogor	1,91	870	865	1.735
JUMLAH 1998	76,01	26.072	26.923	52.995
1997	76,01	25.922	26.769	52.691

Sumber data: Monografi Desa 1999

Tabel : 3.4.

**BANYAKNYA PENDUDUK WNA DAN WNI KETURUNAN CINA
DIRINCI MENURUT DESA
TAHUN 1998**

DESA	W N A CINA	W N I KETURUNAN CINA	JUMLAH
(1)	(2)	(3)	(4)
01. Gentinggunung	-	3	3
02. Bringinsari	-	-	-
03. Purwosari	-	-	-
04. Ngargosari	-	-	-
05. Pesaren	-	-	-
06. Tamanrejo	-	-	-
07. Harjodowo	-	-	-
08. Peron	-	-	-
09. Damarjati	-	-	-
10. Mulyosari	-	-	-
11. Kalipakis	-	-	-
12. Trimulyo	-	-	-
13. Selokaton	-	-	-
14. Ngadiwarno	-	-	-
15. Tampingwinarno	-	-	-
16. Kebumen	-	10	10
17. Sukorejo	-	335	335
18. Kalibogor	-	5	5
JUMLAH 1998	-	353	353
1997	6	171	376

Sumber data : Statistik Kecamatan Sukorejo

Tabel : 3.5.

**JUMLAH PENDUDUK MENURUT KELOMPOK UMUR
DAN JENIS KELAMIN DIRINCI MENURUT DESA
TAHUN 1998 .**

UMUR	LAKI-LAKI	PEREMPUAN	JUMLAH
(1)	(2)	(3)	(4)
0 - 4	2.910	2.956	5.866
5 - 9	3.387	3.233	6.620
10 - 14	3.267	3.104	6.371
15 - 19	2.706	2.590	5.296
20 - 24	2.075	2.372	4.447
25 - 29	2.062	2.340	4.402
30 - 39	3.533	3.535	7.068
40 - 49	2.219	2.507	4.726
50 - 59	1.976	2.208	4.184
60 keatas	1.937	2.078	4.015
JUMLAH 1998	26.072	26.923	52.995
1997	25.922	26.769	52.691

Sumber data : Statistik Kecamatan Sukorejo

Tabel: 3.6.

**KEPADATAN PENDUDUK DIRINCI PER DESA
KECAMATAN SUKOREJO
TAHUN 1998**

DESA	ORANG	(KM-2)	(ORANG/KM-2)
(1)	(2)	(3)	(4)
01. Gentinggunung	2.703	11,12	243
02. Bringinsari	3.895	7,90	493
03. Purwosari	2.934	5,68	516
04. Ngargosari	1.871	4,33	432
05. Pesaren	1.705	6,05	282
06. Tamanrejo	4.045	5,99	675
07. Harjodowo	1.972	3,31	596
08. Peron	2.246	4,82	466
09. Damarjati	1.865	2,44	764
10. Mulyosari	3.230	3,14	1.029
11. Kalipakis	1.694	1,86	911
12. Trimulyo	2.813	2,68	1.050
13. Selokaton	1.815	2,01	903
14. Ngadlwarno	3.563	4,87	732
15. Tampingwinarno	2.023	2,90	698
16. Kebumen	4.210	2,02	2.084
17. Sukorejo	8.676	2,98	2.911
18. Kalibogor	1.735	1,91	908
JUMLAH 1998	52.995	76,01	697
1997	52.691	76,01	693

Sumber data : Statistik Kecamatan Sukorejo

Tabel : 3.7.

**SEX RATIO PENDUDUK LAKI-LAKI TERHADAP PEREMPUAN
KECAMATAN SUKOREJO
TAHUN 1998**

DESA	PENDUDUK		SEX RATIO
	LAKI-LAKI	PEREMPUAN	
(1)	(2)	(3)	(4)
01. Gentinggunung	1.314	1.389	946
02. Bringinsari	1.923	1.972	975
03. Purwosari	1.451	1.483	978
04. Ngargosari	957	914	1.047
05. Pesaren	850	855	994
06. Tamanrejo	1.993	2.062	962
07. Harjodowo	968	1.004	964
08. Peron	1.138	1.108	1.027
09. Damarjati	918	947	969
10. Mulyosari	1.602	1.628	984
11. Kalipakis	825	869	949
12. Trimulyo	1.420	1.393	1.019
13. Selokaton	892	923	966
14. Ngadiwarno	1.768	1.795	985
15. Tampingwinarno	1.011	1.012	999
16. Kebumen	1.961	2.249	872
17. Sukorejo	4.221	4.455	947
18. Kalibogor	870	865	1.006
JUMLAH 1998	26.072	26.923	968
1997	39.652	40.634	976

Sumber data : Statistik Kecamatan Sukorejo

Tabel : 3.8.

PERKEMBANGAN PENDUDUK PER TAHUN
KECAMATAN SUKOREJO
TAHUN 1998

TAHUN	JUMLAH PENDUDUK	PERKEMBANGAN PENDUDUK
(1)	(2)	(3)
1979	-	-
1980	42.304	-
1981	42.593	0,68
1982	42.970	0,89
1983	43.326	0,83
1984	44.104	1,80
1985	44.557	1,03
1986	45.919	3,06
1987	46.449	1,15
1988	47.044	1,28
1989	47.217	0,37
1990	48.764	3,28
1991	49.535	1,58
1992	49.718	0,37
1993	49.895	0,34
1994	50.391	1,01
1995	51.000	1,21
1996	52.583	3,10
1997	52.691	0,21
1998	52.995	0,58

Sumber data : Statistik Kecamatan Sukorejo

Tabel : 3.9.

**JUMLAH PENDUDUK UMUR 5 - 6, 7 - 12, 13 - 15
DIRINCI MENURUT DESA
TAHUN 1998**

DESA	UMUR		
	5 - 6	7 - 12	13 - 15
(1)	(2)	(3)	(4)
01. Gentinggunung	128	410	185
02. Bringinsari	184	591	266
03. Purwosari	139	445	200
04. Ngargosari	88	284	128
05. Pesaren	81	259	116
06. Tamanrejo	191	614	276
07. Harjodowo	93	299	135
08. Peron	106	341	153
09. Damarjati	88	283	127
10. Mulyosari	153	490	221
11. Kalipakis	80	257	116
12. Trimulyo	133	427	192
13. Selokaton	86	276	124
14. Ngadiwarno	169	541	243
15. Tampingwinarno	96	307	138
16. Kebumen	199	639	288
17. Sukorejo	410	1.317	593
18. Kalibogor	82	263	118
JUMLAH	2.506	8.043	3.619

Sumber data : Statistik Kecamatan Sukorejo

Tabel : 3.10.

**JUMLAH PENDUDUK DIRINCI
MENURUT PENDIDIKAN
TAHUN 1998**

DESA	PENDIDIKAN		
	TAMAT PT / AKADEMI	TAMAT SLTA	TAMAT SLTP
(1)	(2)	(3)	(4)
01. Gentinggunung	1	15	36
02. Bringinsari	4	7	21
03. Purwosari	-	22	34
04. Ngargosari	2	36	56
05. Pesaren	1	71	103
06. Tamanrejo	-	6	23
07. Harjodowo	-	5	16
08. Peron	-	5	19
09. Damarjati	3	38	96
10. Mulyosari	9	99	39
11. Kalipakis	2	43	44
12. Trimulyo	12	58	128
13. Selokaton	7	85	253
14. Ngadiwarno	-	296	504
15. Tampingwinarno	8	41	138
16. Kebumen	53	298	1.021
17. Sukorejo	68	351	2.327
18. Kalibogor	19	111	530
JUMLAH 1998	170	1.587	5.388
1997	192	1.168	4.935

Sumber data : Statistik Kecamatan Sukorejo

Tabel : 3.10. lanjutan

**JUMLAH PENDUDUK DIRINCI
MENURUT PENDIDIKAN
TAHUN 1998**

DESA	PENDIDIKAN			
	TAMAT SD	TIDAK TAMAT SD	BELUM TAMAT SD	TIDAK SEKOLAH
(1)	(2)	(3)	(4)	(5)
01. Gentinggunung	774	195	559	190
02. Bringinsari	976	814	117	262
03. Purwosari	684	603	418	251
04. Ngargosari	644	532	205	112
05. Pesaren	600	592	233	131
06. Tamanrejo	1.074	985	682	268
07. Harjodowo	454	324	351	170
08. Peron	867	559	285	180
09. Damarjati	879	687	345	305
10. Mulyosari	1.353	404	391	110
11. Kalipakis	942	485	194	165
12. Trimulyo	918	762	475	121
13. Selokaton	217	215	316	193
14. Ngadiwarno	983	917	404	206
15. Tampingwinarno	634	446	324	164
16. Kebumen	1.494	1.183	669	346
17. Sukorejo	1.753	1.212	1.044	109
18. Kalibogor	720	536	214	518
JUMLAH 1998	15.976	11.451	7.226	3.801
1997	16.189	11.921	9.528	3.960

Sumber data : Statistik Kecamatan Sukorejo

Tabel : 3.11.

**JUMLAH PENDUDUK DIRINCI MENURUT
MATA PENCAHARIAN
TAHUN 1998**

DESA	JENIS MATA PENCAHARIAN				
	PETANI	BURUH TANI	NELAYAN	PENGU- SAHA	BRH IND. BGN.
	(1)	(2)	(3)	(4)	(5)
01. Gentinggunung	1.476	477	-	-	46
02. Bringinsari	950	834	-	-	4
03. Purwosari	675	646	-	-	26
04. Ngargosari	692	613	-	-	11
05. Pesaren	276	911	-	-	18
06. Tamanrejo	878	950	-	-	23
07. Harjodowo	532	338	-	-	15
08. Peron	816	343	-	-	8
09. Damarjati	300	659	-	3	63
10. Mulyosari	579	725	-	-	61
11. Kalipakis	447	165	-	-	48
12. Trimulyo	696	504	-	-	70
13. Selokaton	121	90	-	14	146
14. Ngadiwarno	901	755	-	16	167
15. Tampingwinarno	244	918	-	-	175
16. Kebumen	52	117	-	27	268
17. Sukorejo	189	487	-	64	289
18. Kalibogor	227	174	-	15	72
JUMLAH 1998	10.051	9.706	-	139	1.510
1997	11.527	9.108	-	186	792

Sumber data : Statistik Kecamatan Sukorejo

Tabel: 3.11. Lanjutan

**JUMLAH PENDUDUK YANG BEKERJA DIRINCI MENURUT
MATA PENCAHARIAN
TAHUN 1998**

DESA	JENIS MATA PENCAHARIAN				
	PE - DAGANG	ANG - KUTAN	PNS / ABRI	PEN - SIUN	LAIN- LAIN
(1)	(7)	(8)	(9)	(10)	(11)
01. Gentinggunung	19	-	13	2	25
02. Bringinsari	131	7	16	2	6
03. Purwosari	16	7	9	1	20
04. Ngargosari	19	2	8	3	23
05. Pesaren	18	-	14	1	32
06. Tamanrejo	33	-	6	-	30
07. Harjodowo	39	-	2	1	10
08. Peron	27	8	2	2	28
09. Damarjati	158	-	5	2	-
10. Mulyosari	127	16	33	6	-
11. Kalipakis	143	4	11	3	7
12. Trimulyo	176	16	52	12	14
13. Selokaton	186	8	45	6	9
14. Ngadiwarno	253	19	7	6	3
15. Tampingwinarno	87	2	12	5	7
16. Kebumen	294	11	286	84	26
17. Sukorejo	305	34	302	63	19
18. Kalibogor	159	8	38	8	5
JUMLAH 1998	2.190	142	851	207	254
1997	2.174	157	763	219	492

Tabel : 3.12.

**BANYAKNYA MUTASI PENDUDUK
DIRINCI MENURUT DESA
TAHUN 1998**

DESA	KELA- HIRAN	KEMA- TIAN	DATANG	PERGI
(1)	(2)	(3)	(4)	(5)
01. Gentinggunung	28	6	4	2
02. Bringinsari	16	8	2	-
03. Purwosari	12	4	-	-
04. Ngargosari	6	2	2	-
05. Pesaren	6	4	-	6
06. Tamanrejo	12	2	14	1
07. Harjodowo	8	3	11	-
08. Peron	6	4	8	-
09. Damarjati	8	4	4	-
10. Mulyosari	10	4	8	-
11. Kalipakis	8	2	9	1
12. Trimulyo	10	2	26	-
13. Selokaton	12	4	17	-
14. Ngadiwarno	18	6	35	-
15. Tampingwinarno	12	4	12	-
16. Kebumen	28	6	39	-
17. Sukorejo	10	12	-	27
18. Kalibogor	12	4	6	1
JUMLAH 1998	222	81	197	38
1997	471	464	145	124

Sumber data : Statistik Kecamatan Sukorejo

**BANYAKNYA PUS AKSEPTOR KB AKTIF
DIRINCI MENURUT DESA
TAHUN 1998**

Tabel : 4.1.

DESA	PUS	KONTRASEPSI		
		IUD	PIL	KONDOM
(1)	(2)	(3)	(4)	(5)
01. Gentinggunung	469	80	28	-
02. Bringinsari	691	192	185	-
03. Purwosari	469	214	40	-
04. Ngargosari	422	96	101	-
05. Pesaren	350	142	20	-
06. Tamanrejo	613	234	119	-
07. Harjodowo	385	77	34	-
08. Peron	388	58	57	-
09. Damarjati	396	106	78	-
10. Mulyosari	581	186	28	-
11. Kalipakis	350	110	55	1
12. Trimulyo	459	98	128	-
13. Selokaton	335	42	41	-
14. Ngadiwarno	655	155	96	-
15. Tampingwinarno	377	56	72	-
16. Kebumèn	682	165	122	8
17. Sukorejo	1.392	232	250	15
18. Kalibogor	336	63	43	-
JUMLAH 1998	9.350	2.306	1.497	24
1997	-	2.414	1.406	36

Sumber data : PPLKB Kec. Sukorejo

Tabel : 4.1. lanjutan

**BANYAKNYA PUS AKSEPTOR KB AKTIF
DIRINCI MENURUT DESA
TAHUN 1998**

DESA	KONTRASEPSI				JUMLAH
	INP	SUNTIK	MOP	MOW	
(1)	(6)	(7)	(8)	(9)	(10)
01. Gentinggunung	196	81	-	1	386
02. Bringinsari	72	107	22	14	592
03. Purwosari	36	106	-	12	408
04. Ngargosari	73	75	1	-	346
05. Pesaren	66	61	4	6	299
06. Tamanrejo	80	81	2	3	519
07. Harjodowo	155	49	1	3	319
08. Peron	109	103	-	2	329
09. Damarjati	37	99	-	4	324
10. Mulyosari	133	92	-	50	489
11. Kalipakis	52	85	-	7	310
12. Trimulyo	60	81	-	23	390
13. Selokaton	90	106	3	22	304
14. Ngadiwarno	114	176	3	18	562
15. Tampingwinarno	35	137	4	19	323
16. Kebumen	31	226	3	27	582
17. Sukorejo	29	503	15	140	1.184
18. Kalibogor	51	114	2	22	295
JUMLAH 1998	1.419	2.282	60	373	7.961
1997	1.278	2.309	63	363	7.869

Sumber data : PLKB Kec. Sukorejo

Tabel : 4.2.

**BANYAKNYA PEMELUK AGAMA
DIRINCI MENURUT DESA
TAHUN 1998**

DESA	ISLAM	KRISTEN		BUDHA	HINDU
		PROT.	KTL		
(1)	(2)	(3)	(4)	(5)	(6)
01. Gentlinggunung	2.703	-	-	-	-
02. Bringinsari	3.895	-	-	-	-
03. Purwosari	2.934	-	-	-	-
04. Ngargosari	1.871	-	-	-	-
05. Pesaren	1.705	-	-	-	-
06. Tamanrejo	4.045	-	-	-	-
07. Harjodowo	1.972	-	-	-	-
08. Peron	2.246	-	-	-	-
09. Damarjati	1.865	-	-	-	-
10. Mulyosari	3.230	-	-	-	-
11. Kalipakis	1.694	-	-	-	-
12. Trimulyo	2.813	-	-	-	-
13. Selokaton	1.815	-	-	-	-
14. Ngadwarno	3.562	1	-	-	-
15. Tampingwinarno	2.020	-	3	-	-
16. Kebumen	4.158	24	27	1	-
17. Sukorejo	8.007	364	287	3	15
18. Kalibogor	1.730	-	5	-	-
JUMLAH 1998	52.265	389	322	4	15
1997	52.052	289	125	7	15

Sumber data : Statistik Kec. Sukorejo

Tabel : 4.3.

**BANYAKNYA TEMPAT IBADAH
DIRINCI MENURUT DESA
TAHUN 1998**

DESA	JENIS TEMPAT IBADAH			
	MASJID	GEREJA	KUIL	MUSOLA
(1)	(2)	(3)	(4)	(5)
01. Gentinggunung	3	-	-	14
02. Bringinsari	6	-	-	13
03. Purwosari	4	-	-	22
04. Ngargosari	4	-	-	13
05. Pesaren	5	-	-	11
06. Tamanrejo	6	-	-	24
07. Harjodowo	3	-	-	13
08. Peron	3	-	-	10
09. Damarjati	5	-	-	10
10. Mulyosari	5	-	-	13
11. Kalipakis	3	-	-	5
12. Trimulyo	6	-	-	10
13. Selokaton	1	-	-	12
14. Ngadiwarno	5	-	-	33
15. Tampingwinarno	4	-	-	9
16. Kebumen	2	-	-	20
17. Sukorejo	4	3	-	43
18. Kalibogor	3	-	-	4
JUMLAH	72	3	-	279

Sumber data : Statistik Desa

Tabel : 4.4.

**PESERTA CALON JAMA'AH HAJI
DIRINCI PER DESA
TAHUN: 1996 - 1998**

DESA	CALON JAMA'AH HAJI		
	1996	1997	1998
(1)	(2)	(3)	(4)
01. Gentinggunung	-	3	-
02. Bringinsari	-	-	-
03. Purwosari	-	3	-
04. Ngargosari	-	-	-
05. Pesaren	-	-	-
06. Tamanrejo	-	-	-
07. Harjodowo	-	-	-
08. Peron	-	-	-
09. Damarjati	1	-	-
10. Mulyosari	3	-	-
11. Kalipakis	-	1	-
12. Trimulyo	-	1	-
13. Seiokaton	-	2	-
14. Ngadiwarno	2	-	-
15. Tampingwinarno	-	-	-
16. Kebumen	10	16	12
17. Sukorejo	6	11	16
18. Kalibogor	-	-	-
JUMLAH	22	37	28

Sumber data : KUA Kecamatan Sukorejo

Tabel : 4.5.

**BANYAKNYA NIKAH, TALAK, CERAI DAN RUJUK
DIRINCI MENURUT DESA
TAHUN 1998**

DESA	BANYAKNYA			
	NIKAH	TALAK	CERAI	RUJUK
(1)	(2)	(3)	(4)	(5)
01. Gentinggunung	22	-	2	-
02. Bringinsari	38	1	-	-
03. Purwosari	7	3	-	-
04. Ngargosari	17	3	-	-
05. Pesaren	21	3	2	-
06. Tamanrejo	58	5	3	-
07. Harjodowo	21	4	-	-
08. Peron	18	4	-	-
09. Damarjati	10	-	-	-
10. Mulyosari	34	2	6	-
11. Kalipakis	18	1	2	-
12. Trimulyo	24	2	2	-
13. Selokaton	15	-	-	-
14. Ngadiwarno	38	2	9	-
15. Tampingwinarno	24	1	-	-
16. Kebumen	46	2	-	-
17. Sukorejo	94	2	10	-
18. Kallibogor	14	-	-	-
JUMLAH	519	35	36	-

Sumber data : KUA Kec. Sukorejo

Tabel : 4.6.

**BANYAKNYA SEKOLAH TK, MURID DAN GURU
DIRINCI MENURUT DESA
TAHUN 1998**

DESA	BANYAKNYA		
	SEKOLAH	MURID	GURU
(1)	(2)	(3)	(4)
01. Gentinggunung	-	-	-
02. Bringinsari	-	-	-
03. Purwosari	-	-	-
04. Ngargosari	-	-	-
05. Pesaren	1	14	1
06. Tamanrejo	1	32	2
07. Harjodowo	-	-	-
08. Peron	-	-	-
09. Damarjati	3	52	3
10. Mulyosari	3	95	5
11. Kalipakis	1	16	2
12. Trimulyo	2	78	5
13. Seiokaton	2	88	4
14. Ngadiwarno	1	52	2
15. Tampingwinarno	1	47	2
16. Kebumen	4	152	7
17. Sukorejo	6	386	18
18. Kalibogor	1	52	2
JUMLAH	26	1.064	53

Sumber data : Depdikbud Kecamatan Sukorejo

Tabel : 4.7.

**BANYAKNYA SEKOLAH DASAR, MURID DAN GURU
DIRINCI MENURUT DESA
TAHUN 1998**

DESA	BANYAKNYA		
	SEKOLAH	MURID	GURU
(1)	(2)	(3)	(4)
01. Gentinggunung	1	245	5
02. Bringinsari	2	365	14
03. Purwosari	2	415	15
04. Ngargosari	2	235	13
05. Pesaren	2	219	16
06. Tamanrejo	3	504	23
07. Harjodowo	2	245	13
08. Peron	2	265	15
09. Damarjati	1	136	9
10. Mulyosari	1	197	8
11. Kalipakis	2	223	14
12. Trimulyo	2	230	16
13. Selokaton	2	274	15
14. Ngadiwarno	3	498	24
15. Tampingwinarno	1	176	8
16. Kebumen	3	470	26
17. Sukorejo	6	991	44
18. Kalibogor	1	190	8
JUMLAH	38	5.878	286

Sumber data : Depdikbud Kecamatan Sukorejo

Tabel : 4.8.

**BANYAKNYA MADRASAH IBTIDA'YAH, MURID DAN GURU
DIRINCI MENURUT DESA
TAHUN 1998**

DESA	BANYAKNYA		
	SEKOLAH	MURID	GURU
(1)	(2)	(3)	(4)
01. Gentinggunung	1	261	6
02. Bringinsari	1	122	6
03. Purwosari	-	-	-
04. Ngargosari	-	-	-
05. Pesaren	-	-	-
06. Tamanrejo	1	113	5
07. Harjodowo	1	160	5
08. Peron	-	-	-
09. Damarjati	1	60	6
10. Mulyosari	1	80	6
11. Kalipakis	-	-	-
12. Trimulyo	1	126	7
13. Selokaton	1	165	7
14. Ngadiwarno	1	48	4
15. Tampingwinarno	-	-	-
16. Kebumen	1	66	6
17. Sukorejo	1	208	8
18. Kallbogor	-	-	-
JUMLAH	11	1.409	66

Sumber data : Depdikbud Kecamatan Sukorejo

Tabel : 4.9.

**BANYAKNYA SEKOLAH LANJUTAN PERTAMA NEGERI,
MURID DAN GURU DIRINCI MENURUT DESA
TAHUN 1998**

DESA	BANYAKNYA		
	SEKOLAH	MURID	GURU
(1)	(2)	(3)	(4)
01. Gentinggunung	-	-	-
02. Bringinsari	-	-	-
03. Purwosari	-	-	-
04. Ngargosari	-	-	-
05. Pesaren	-	-	-
06. Tamanrejo	-	-	-
07. Harjodowo	-	-	-
08. Peron	-	-	-
09. Damarjati	-	-	-
10. Mulyosari	-	-	-
11. Kalipakis	-	-	-
12. Trimulyo	-	-	-
13. Selokaton	-	-	-
14. Ngadiwarno	-	-	-
15. Tampingwinarno	-	-	-
16. Kebumen	1	266	22
17. Sukorejo	1	749	48
18. Kalibogor	-	-	-
JUMLAH	2	1.015	70

Sumber data : Depdikbud Kecamatan Sukorejo

Tabel : 4.10.

**BANYAKNYA SEKOLAH LANJUTAN PERTAMA SWASTA,
MURID DAN GURU DIRINCI MENURUT DESA
TAHUN 1998**

DESA	BANYAKNYA		
	SEKOLAH	MURID	GURU
(1)	(2)	(3)	(4)
01. Gentinggunung	-	-	-
02. Bringinsari	-	-	-
03. Purwosari	-	-	-
04. Ngargosari	1	100	8
05. Pesaren	-	-	-
06. Tamanrejo	-	-	-
07. Harjodowo	-	-	-
08. Peron	-	-	-
09. Damarjati	-	-	-
10. Mulyosari	-	-	-
11. Kalipakis	-	-	-
12. Trimulyo	1	201	13
13. Selokaton	-	-	-
14. Ngadiwarno	1	471	28
15. Tampingwinarno	-	-	-
16. Kebumen	1	148	10
17. Sukorejo	1	315	13
18. Kalibogor	-	-	-
JUMLAH	5	1.235	72

Sumber data : Depdikbud Kecamatan Sukorejo

Tabel : 4.11.

**BANYAKNYA SEKOLAH LANJUTAN ATAS NEGERI,
MURID DAN GURU DIRINCI MENURUT DESA
TAHUN 1998.**

DESA	BANYAKNYA		
	SEKOLAH	MURID	GURU
(1)	(2)	(3)	(4)
01. Gentinggunung	-	-	-
02. Bringinsari	-	-	-
03. Purwosari	-	-	-
04. Ngargosari	-	-	-
05. Pesaren	-	-	-
06. Tamanrejo	-	-	-
07. Harjodowo	-	-	-
08. Peron	-	-	-
09. Damarjati	-	-	-
10. Mulyosari	-	-	-
11. Kalipakis	-	-	-
12. Trimulyo	-	-	-
13. Selokaton	-	-	-
14. Ngadiwarno	-	-	-
15. Tampingwinarno	-	-	-
16. Kebumen	-	-	-
17. Sukorejo	1	619	21
18. Kalibogor	-	-	-
JUMLAH	1	619	21

Sumber data : Depdikbud Kecamatan Sukorejo

Tabel : 4.12.

**BANYAKNYA SEKOLAH LANJUTAN ATAS SWASTA,
MURID DAN GURU DIRINCI MENURUT DESA
TAHUN 1998**

DESA	BANYAKNYA		
	SEKOLAH	MURID	GURU
(1)	(2)	(3)	(4)
01. Gèntinggunung	-	-	-
02. Bringinsari	-	-	-
03. Purwosari	-	-	-
04. Ngargosari	-	-	-
05. Pesaren	-	-	-
06. Tamanrejo	-	-	-
07. Harjodowo	-	-	-
08. Peron	-	-	-
09. Damarjati	-	-	-
10. Mulyosari	-	-	-
11. Kalipakis	-	-	-
12. Trimulyo	-	-	-
13. Selokaton	-	-	-
14. Ngadiwarno	1	418	19
15. Tampungwinarno	-	-	-
16. Kebumen	1	44	8
17. Sukorejo	1	286	26
18. Kallibogor	-	-	-
JUMLAH	3	748	53

Sumber data : Masing-masing Sekolah di Kecamatan Sukorejo

Tabel : 4.13.

**BANYAKNYA DOKTER, TENAGA MEDIS (MANTRI KESEHATAN),
DUKUN BAYI, BIDAN DAN JURU SUNAT
DIRINCI MENURUT DESA
TAHUN 1998**

DESA	BANYAKNYA				
	DOKTER	MANTRI KES.	BIDAN	DUKUN BAYI	JURU SUNAT
(1)	(2)	(3)	(4)	(5)	(6)
01. Gentinggunung	-	-	1	1	-
02. Bringinsari	-	-	1	4	-
03. Purwosari	-	-	1	2	-
04. Ngargosari	-	-	1	-	-
05. Pesaren	-	1	1	2	-
06. Tamanrejo	-	-	1	1	-
07. Harjodowo	-	-	1	2	-
08. Peron	-	-	1	1	-
09. Damarjati	-	-	1	1	-
10. Mulyosari	-	-	1	6	-
11. Kalipakis	-	-	1	2	-
12. Trimulyo	-	1	1	-	-
13. Selokaton	-	1	2	1	-
14. Ngadiwarno	2	1	-	4	-
15. Tampingwinarno	-	-	-	1	-
16. Kebumen	-	5	2	2	-
17. Sukorejo	6	3	3	4	2
18. Kalibogor	-	1	1	1	-
JUMLAH	8	13	20	35	2

Sumber data : Lap. Statistik Kec. Sukorejo

Tabel : 4.14.

**BANYAKNYA RUMAH SEHAT A, B, C
DIRINCI MENURUT DESA
TAHUN 1998**

DESA	TYPE RUMAH SEHAT			JUMLAH
	A	B	C	
(1)	(2)	(3)	(4)	(5)
01. Géntinggunung	2	2	372	376
02. Bringinsari	11	20	636	667
03. Purwosari	-	19	356	375
04. Ngargosari	7	175	200	382
05. Pesaren	31	24	281	336
06. Tamanrejo	-	-	672	672
07. Harjodowo	-	-	374	374
08. Peron	6	115	265	386
09. Damarjati	14	39	326	379
10. Mulyosari	22	44	530	596
11. Kalipakis	13	31	287	331
12. Trimulyo	17	29	516	562
13. Selokaton	19	47	268	334
14. Ngadiwarno	26	62	534	622
15. Tampingwinarno	14	28	330	372
16. Kebumen	92	136	593	821
17. Sukorejo	283	417	967	1.667
18. Kalibogor	25	45	272	342
JUMLAH	582	1.233	7.779	9.594

Sumber data : Kaur Bang Kec. Sukorejo

Tabel : 4.15.

**BANYAKNYA SARANA AIR BERSIH
DIRINCI MENURUT DESA
TAHUN 1998**

DESA	SUMUR ARTETIS	SPT	SUMUR GALI	PELANG- GAN PAM
(1)	(2)	(3)	(4)	(5)
01. Gentinggunung	-	-	-	183
02. Bringinsari	-	-	37	-
03. Purwosari	-	-	-	-
04. Ngargosari	-	-	-	-
05. Pesaren	-	-	26	-
06. Tamanrejo	-	-	17	-
07. Harjodowo	-	-	12	152
08. Peron	-	-	23	148
09. Damarjati	-	-	34	-
10. Mulyosari	-	-	85	-
11. Kalipakis	-	-	87	-
12. Trimulyo	-	-	114	-
13. Selokaton	-	-	97	162
14. Ngadiwarno	-	-	108	201
15. Tampingwinarno	-	-	184	-
16. Kebumen	-	2	324	303
17. Sukorejo	-	3	1.018	761
18. Kalibogor	-	-	174	70
JUMLAH	-	5	2.340	1.980

Sumber data : Puskesmas I & II

Tabel : 4.16.

**BANYAKNYA JAMBAK UMUM DAN JAMBAK KELUARGA
DIRINCI MENURUT DESA
TAHUN 1998**

DESA	JAMBAK		
	UMUM	INPRES	SWADAYA
(1)	(2)	(3)	(4)
01. Gentinggunung	-	-	26
02. Bringinsari	-	-	80
03. Purwosari	-	-	63
04. Ngargosari	-	-	101
05. Pesaren	-	-	392
06. Tamanrejo	-	-	31
07. Harjodowo	-	-	22
08. Peron	-	-	34
09. Damarjati	-	-	32
10. Mulyosari	-	-	653
11. Kalipakis	-	-	333
12. Trimulyo	-	-	558
13. Selokaton	-	-	127
14. Ngadiwarno	-	-	215
15. Tampingwinarno	-	-	186
16. Kebumen	-	-	658
17. Sukorejo	-	-	1.219
18. Kalibogor	-	-	198
JUMLAH	-	-	4.928

Sumber data : Puskesmas I & II

Tabel : 4.17.

**BANYAKNYA FASILITAS KESEHATAN
DIRINCI MENURUT DESA
TAHUN 1998**

DESA	FASILITAS KESEHATAN		
	RSU	PUSKESMAS	PUSKESMAS PEMBANTU
(1)	(2)	(3)	(4)
01. Gentinggunung	-	-	1
02. Bringinsari	-	-	-
03. Purwosari	-	-	1
04. Ngargosari	-	-	-
05. Pesaren	-	-	-
06. Tamanrejo	-	-	-
07. Harjodowo	-	-	-
08. Peron	-	-	-
09. Damarjati	-	-	-
10. Mulyosari	-	-	1
11. Kalipakis	-	-	-
12. Trimulyo	-	-	-
13. Selokaton	-	-	-
14. Ngadiwarno	-	1	-
15. Tampingwinarno	-	-	-
16. Kebumen	-	-	-
17. Sukorejo	-	1	-
18. Kalibogor	-	-	-
JUMLAH	-	2	3

Sumber data: Puskesmas

Tabel : 4.18

**BANYAKNYA PENDERITA CACAT DI WILAYAH
KECAMATAN SUKOREJO DI RINCI PER DESA
TAHUN 1998**

DESA	JENIS PENDERITA				
	TUNA	TUBUH	MEN	BISU	JUM
	NETRA		TAL	TULI	LAH
(1)	(2)	(3)	(4)	(5)	(6)
01. Gentinggunung	2	2	-	2	6
02. Bringinsari	2	3	-	3	8
03. Purwosari	2	3	3	4	12
04. Ngargosari	5	2	-	1	8
05. Pesaren	5	4	2	3	14
06. Tamanrejo	2	6	2	-	10
07. Harjodowo	1	4	-	3	8
08. Peron	2	2	-	-	4
09. Damarjati	2	3	2	1	8
10. Mulyosari	1	4	5	2	12
11. Kalipakis	4	2	-	1	7
12. Trimulyo	2	3	1	4	10
13. Selokaton	2	3	-	1	6
14. Ngadiwarno	3	7	-	-	10
15. Tampingwinarno	5	2	1	2	10
16. Kebumen	5	8	6	2	21
17. Sukorejo	6	7	5	3	21
18. Kallbogor	5	2	1	1	9
JUMLAH	56	67	28	33	184

Sumber data : Dinas Sosial Kec. Sukorejo

Tabel : 5.1.

**LUAS PANEN DAN PRODUKSI PADI
DIRINCI MENURUT DESA
TAHUN 1998**

DESA	PADI SAWAH	
	LUAS	PRODUKSI
	(Ha)	(Ton)
(1)	(2)	(3)
01. Gentinggunung	-	-
02. Bringinsari	-	-
03. Purwosari	-	-
04. Ngargosari	-	-
05. Pesaren	85	442
06. Tamanrejo	53	276
07. Harjodowo	50	260
08. Peron	89	499
09. Damarjati	195	1.268
10. Mulyosari	178	997
11. Kalipakis	144	806
12. Trimulyo	170	884
13. Selokaton	96	1.112
14. Ngadwarno	240	1.658
15. Tampingwinarno	96	599
16. Kebumen	30	168
17. Sukorejo	70	392
18. Kallbogor	89	614
JUMLAH	1.585	9.975

Sumber data : Mantri Tani Kecamatan Sukorejo

Tabel : 5.2.

**PRODUKSI TANAMAN PERDAGANGAN
KECAMATAN SUKOREJO
TAHUN 19998**

TAHUN	KELAPA (BUTIR)	TEBBAKAU (kw)	KAPOK (Kg)
(1)	(2)	(3)	(4)
1992	213.127	3.125	14.587
1993	217.449	2.738	17.542
1994	218.018	2.839	17.983
1995	216.245	3.127	17.216
1996	224.633	3.275	16.438
1997	224.648	2.964	13.885
1998	224.659	2.971	13.644

Sumber Data : Disbun Kec. Sukorejo

Tabel : 5.3.

**LUAS PANEN DAN PRODUKSI IKAN
DIRINCI MENURUT DESA
TAHUN 1998**

BULAN	LUAS PANEN	PRODUKSI		
		BANDENG	UDANG	LELE
(1)	(M-2) (2)	(Ton) (3)	(Ton) (4)	(Ton) (5)
01. Januari	10.915	-	-	110
02. Pebruari	10.915	-	-	113
03. Maret	10.917	-	-	113
04. April	10.920	-	-	115
05. Mei	10.929	-	-	121
06. Juni	10.929	-	-	122
07. Juli	10.930	-	-	124
08. Agustus	10.930	-	-	124
09. September	10.931	-	-	125
10. Oktoberber	10.931	-	-	125
11. Nopember	10.931	-	-	120
12. Desember	10.929	-	-	115
JUMLAH	131.107	-	-	1.427

Sumber data : Mantri Perikanan Kec. Sukorejo

Tabel : 5.4.

**BANYAKNYA UNGGAS KECAMATAN SUKOREJO
DIRINCI MENURUT DESA
TAHUN 1998**

DESA	AYAM KAMPUNG	AYAM RAS	ITIK	ITIK MANILA
(1)	(2)	(3)	(4)	(5)
01. Gentinggunung	1.957	-	29	41
02. Bringinsari	3.025	-	2	450
03. Purwosari	1.220	-	191	26
04. Ngargosari	2.761	-	37	541
05. Pesaren	2.071	-	-	8
06. Tamanrejo	1.508	-	1.251	-
07. Harjodowo	1.076	-	-	270
08. Peron	1.645	-	-	75
09. Damarjati	1.672	-	403	112
10. Mulyosari	2.163	2.245	35	240
11. Kalipakis	1.245	20.000	113	711
12. Trimulyo	1.891	6.000	241	68
13. Selokaton	2.160	-	821	-
14. Ngadiwarno	1.250	-	-	-
15. Tampingwinarno	1.641	10.000	148	198
16. Kebumen	5.750	4.000	-	-
17. Sukorejo	1.892	50.000	43	29
18. Kalibogor	4.370	500	300	179
JUMLAH	39.297	92.745	3.614	2.948

Sumber data : Petugas Peternakan Kec. Sukorejo

Tabel : 5.5.

**BANYAKNYA TERNAK BESAR DAN KECIL
KECAMATAN SUKOREJO DIRINCI MENURUT DESA
TAHUN 1998**

DESA	TERNAK BESAR DAN KECIL				
	SAPI	KERBAU	KUDA	KAMBING	DOMBA
(1)	(2)	(3)	(4)	(5)	(6)
01. Gentinggunung	204	-	-	1.092	189
02. Bringinsari	201	-	-	2.103	110
03. Purwosari	217	-	2	2.017	-
04. Ngargosari	60	-	1	1.314	-
05. Pesaren	211	-	-	978	-
06. Tamanrejo	249	-	-	1.441	139
07. Harjodowo	210	-	-	1.860	167
08. Peron	245	-	-	1.486	132
09. Damarjati	78	7	-	807	215
10. Mulyosari	389	-	-	348	202
11. Kalipakis	217	-	-	512	105
12. Trimulyo	149	-	-	241	87
13. Selokaton	35	21	-	180	26
14. Ngadiwarno	306	-	-	475	114
15. Tampingwinarno	196	-	-	214	98
16. Kebumen	52	-	2	40	16
17. Sukorejo	123	-	-	356	-
18. Kalibogor	372	-	-	243	82
JUMLAH	3.514	28	5	15.707	1.682

Sumber data : Petugas Peternakan Kec. Sukorejo

Tabel : 6.1,

**PANJANG JALAN
KECAMATAN SUKOREJO
TAHUN 1998**

KEADAAN	PANJANG JALAN (Km)		
	1996	1997	1998
(1)	(2)	(3)	(4)
I. Jenis Permukaan			
a. Aspal	33,00	33,00	33,00
b. Kerikil	14,00	14,00	14,00
c. Tanah	65,00	69,00	72,00
JUMLAH	112,00	116,00	119,00
II. Kondisi Jalan			
a. Baik	9,00	6,00	4,00
b. Sedang	24,00	27,00	29,00
c. Rusak	4,00	4,00	4,00
d. Rusak Berat	-	-	-
JUMLAH	37,00	37,00	37,00
III. Kelas Jalan			
a. Kelas I	-	-	-
b. Kelas II	5	5	5
c. Kelas III	6,000	6	6
d. Kelas IIIA	22,0	22,0	22
e. Kelas IV	-	-	-
f. Kelas V	-	-	-
JUMLAH	33,000	33,000	33,000

Sumber Data : Monografi Desa

Tabel : 6.2.

**BANYAKNYA SARANA ANGKUTAN DARAT BERMOTOR
DIRINCI MENURUT DESA
TAHUN 1998**

DESA	ANGKUTAN DARAT BERMOTOR				
	COLT	BUS	TRUK	MOBIL PRIBADI	SEPEDA MOTOR
(1)	(2)	(3)	(4)	(5)	(6)
01. Gentinggunung	-	-	-	1	27
02. Bringinsari	4	-	1	1	29
03. Purwosari	3	-	-	1	30
04. Ngargosari	4	-	-	1	32
05. Pesaren	-	-	2	1	22
06. Tamanrejo	-	-	-	1	27
07. Harjodowo	4	-	4	-	30
08. Peron	-	-	-	4	13
09. Damarjati	2	-	1	1	38
10. Mulyosari	9	-	5	2	42
11. Kalipakis	4	-	-	-	36
12. Trimulyo	-	-	-	-	29
13. Selokaton	16	5	3	2	38
14. Ngadlwarno	10	-	-	-	30
15. Tampingwinamo	4	-	-	-	13
16. Kebumen	6	-	6	6	42
17. Sukorejo	28	-	5	12	60
18. Kalibogor	8	-	1	3	34
JUMLAH	102	5	28	36	572

Sumber data : Statistik Kec. Sukorejo

Tabel : 6.3.

**BANYAKNYA SARANA ANGKUTAN DARAT
KENDARAAN TAK BERMOTOR
DIRINCI MENURUT DESA
TAHUN 1998**

DESA	KENDARAAN TAK BERMOTOR		
	DOKAR	GROBAK	BECAK
(1)	(2)	(3)	(4)
01. Gentlinggunung	-	-	-
02. Bringinsari	-	-	-
03. Purwosari	-	-	-
04. Ngargosari	-	-	-
05. Pesaren	-	-	-
06. Tamanrejo	-	-	-
07. Harjodowo	-	-	-
08. Peron	-	-	-
09. Damarjati	-	-	-
10. Mulyosari	-	-	-
11. Kalipakis	-	-	-
12. Trimulyo	-	-	2
13. Selokaton	-	-	1
14. Ngadlwarno	-	-	-
15. Tampingwinarno	-	-	4
16. Kebumen	-	-	7
17. Sukorejo	-	-	21
18. Kallbogor	-	-	-
JUMLAH	-	-	35

Sumber data : Statistik Kec. Sukorejo

Tabel : 6.4.

**BANYAKNYA PESAWAT RADIO, TELEVISI DAN LISTRIK PLN
MENURUT DESA KECAMATAN SUKOREJO
TAHUN 1998**

DESA	RADIO	TV	TELEPON	LISTRIK PLN
(1)	(2)	(3)	(4)	(5)
01. Gentinggunung	84	57	-	229
02. Bringinsari	49	20	-	364
03. Purwosari	106	24	-	360
04. Ngargosari	100	76	-	195
05. Pesaren	39	58	-	240
06. Tamanrejo	34	38	-	299
07. Harjodowo	40	37	-	285
08. Peron	83	27	-	289
09. Damarjati	48	57	-	298
10. Mulyosari	68	126	4	500
11. Kalipakis	21	93	5	271
12. Trimulyo	91	89	11	512
13. Selokaton	24	84	20	320
14. Ngadiwarno	25	250	7	516
15. Tampingwinarno	54	38	3	295
16. Kebumen	58	134	119	718
17. Sukorejo	46	160	465	1.943
18. Kalibogor	41	114	8	276
JUMLAH	1.011	1.482	642	7.910

Sumber data : Statistik Kecamatan Sukorejo