



# KECAMATAN SUNGAI MAS DALAM ANGKA

*Sungai Mas District in Figures*

# 2024







# KECAMATAN SUNGAI MAS DALAM ANGKA

*Sungai Mas District in Figures*

# 2024



**BADAN PUSAT STATISTIK  
KABUPATEN ACEH BARAT**  
*BPS-Statistics of Aceh Barat Regency*

# **KECAMATAN SUNGAI MAS DALAM ANGKA 2024**

ISSN: 2580-1511

No. Publikasi : 11070.24022

Katalog : 1102001.1107090

Ukuran Buku : 14,8 cm x 21 cm

Jumlah Halaman : xxiv + 112 hal

Naskah :

Badan Pusat Statistik Kabupaten Aceh Barat

Penyunting :

Badan Pusat Statistik Kabupaten Aceh Barat

Desain Kover :

Badan Pusat Statistik Kabupaten Aceh Barat

Ilustrasi Kover :

Kantor BPS Kabupaten Aceh Barat

Diterbitkan oleh :

©Badan Pusat Statistik Kabupaten Aceh Barat

Dicetak oleh

Badan Pusat Statistik Kabupaten Aceh Barat

Dilarang mengumumkan, mendistribusikan, mengomunikasikan, dan/atau menggandakan sebagian atau seluruh isi buku ini untuk tujuan komersil tanpa izin tertulis dari Badan Pusat Statistik Kabupaten Aceh Barat.

## **TIM PENYUSUN**

### **Pengarah**

Rudi Hermanto, SST. M.Si

### **Penanggung Jawab**

Rudi Hermanto, SST. M.Si

### **Penyunting**

T. HAMDANI, S.E

### **Pengolah Data dan Penulis Naskah**

T. Hamdani, S.E

### **Penata Letak**

Firmansyah, S.E



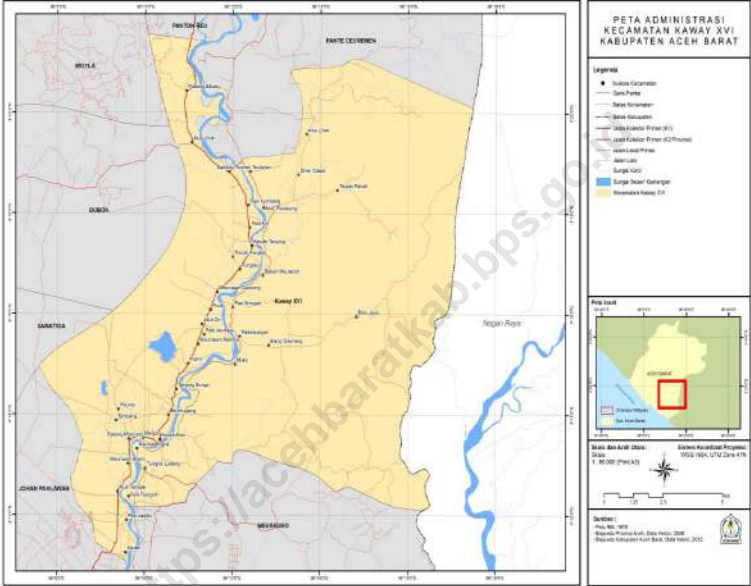
## KONTRIBUTOR DATA

1. Kementerian Agama
2. Dinas Pendidikan Kabupaten Aceh Barat
3. Stasiun Meteorologi Cut Nyak Dhien/Meteorology Station of Cut Nyak Dhien
4. Badan Pusat Statistik
5. Dinas Kependudukan dan Pencacatan Sipil Kabupaten Aceh Barat
6. Dinas Kesehatan Kab Aceh Barat
7. Bagian Penyusunan Program dan Laporan RSUD Cut Nyak Dhien Meulaboh
8. Dinas Pertanian Tanaman Pangan dan Hortikultura melalui survei pertanian hortikultura
9. Dinas Perkebunan dan Peternakan Kabupaten Aceh Barat
10. Dinas Kelautan dan Perikanan Kab Aceh Barat
11. Dinas Perindustrian dan Perdagangan Kabupaten Aceh Barat
12. Kantor Pos Meulaboh





**PETA WILAYAH KABUPATEN ACEH BARAT**





**KEPALA BPS KABUPATEN ACEH BARAT**



**RUDI HERMANTO, SST. M.Si**





## KATA PENGANTAR

Assalamu'alaikum Warahmatullahi Wabarakatuh.

Dengan memanjatkan puji syukur kehadirat Allah SWT, kami selaku Peyusun telah dapat menyelesaikan publikasi Kecamatan Sungai Mas Dalam Angka Tahun 2023.

Publikasi ini menyajikan data-data yang dikumpulkan dari pendataan Isian KCDA dengan responden Kepala Desa yang dilaksanakan di setiap Desa dalam tahun 2024 untuk kondisi data bulan Desember 2023. Disamping itu juga terdapat beberapa data yang diperoleh dari instansi terkait di tingkat kabupaten/SKPD seperti data-data pada sektor pertanian, perdagangan dan industri.

Kami menyampaikan penghargaan dan ucapan terima kasih kepada semua pihak terutama Kepala BPS Kabupaten Aceh Barat beserta teman-teman seperjuangan di BPS dan kepada Bapak Camat Sungai Mas yang telah memberikan bantuan dan motivasi hingga terwujudnya penyusunan buku ini.

Wassalamu'alaikum Warahmatullahi Wabarakatuh.

Meulaboh , September 2024  
Kepala  
BPS Kabupaten Aceh Barat

**RUDI HERMANTO, SST, M.Si**

## DAFTAR ISI

	Halaman <i>Page</i>
Kata Pengantar .....	xi
Daftar Isi .....	xii
Daftar Tabel .....	xiii
Daftar Gambar .....	xix
Penjelasan Umum.....	xxi
Daftar Singkatan.....	xxiii
1. Geografi Iklim/ <i>Geography</i> .....	1
2. Pemerintahan/ <i>Government</i> .....	10
3. Penduduk/ <i>Population</i> .....	22
4. Sosial dan Kesejahteraan Rakyat/ <i>Social and Welfare</i> .....	31
5. Pertanian/ <i>Agriculture</i> .....	72
6. Transportasi dan Komunikasi/ <i>Transportation and Communication</i> .....	92
7. Perdagangan dan Industri/ <i>Trade and Industry</i> .....	103

## DAFTAR TABEL

Halaman

### 1. GEOGRAFI/*GEOGRAPHY*

#### 1.1 KEADAAN GEOGRAFI

- 1.1.1 Letak Geografis Menurut Keberadaan Desa di Kecamatan Sungai Mas, 2023 ..... 6
- 1.1.2 Topologi Wilayah dan Tinggi Rata-Rata di Atas Permukaan laut (DPL) Menurut Gampong di Kecamatan Sungai Mas, 2023 ..... 7
- 1.1.3 Jarak ke Ibukota Kecamatan dan Ibukota Kabupaten Menurut Gampong di Kecamatan Sungai Mas (km), 2023 ..... 8

### 2. PEMERINTAHAN/*GOVERNMENT*

#### 2.1 WILAYAH ADMINISTRATIF *ADMINISTRATIVE AREA*

- 2.1.1 Status dan Klasifikasi Desa di Kecamatan Sungai Mas, 2023 ..... 15
- 2.1.2 Nama Mukim, Luas, Jumlah Desa Dalam Mukim dan Imum Mukim di Kecamatan Sungai Mas, 2023..... 16
- 2.1.3 Nama Mukim, Nama Desa dan Luas Desa di Kecamatan Sungai Mas, 2023 ..... 17

#### 2.2 SUMBER DAYA MANUSIA *HUMAN RESOURCES*

- 2.2.1 Nama Aparatur Desa Menurut Umur, Jabatan dan Pendidikan Terakhir di Kecamatan Sungai Mas, 2023..... 18
- 2.2.2 Nama Kepala Kepala Desa Menurut Jenjang Pendidikan di Kecamatan Sungai Mas, 2023 ..... 19
- 2.2.3 Jumlah Aparatur Menurut Desa di Kecamatan Sungai Mas 2023 ..... 20

### 3. PENDUDUK/*POPULATION*

- 3.1 Penduduk, Distribusi Persentase Penduduk, Kepadatan Penduduk, Rasio Jenis Kelamin Penduduk Menurut Desa di Kecamatan Sungai Mas, 2023 ..... 27
- 3.2 Jumlah Penduduk Menurut Kelompok Umur dan Jenis Kelamin di Kecamatan Sungai Mas, 2023..... 29

### 4. SOSIAL DAN KESEJAHTERAAN RAKYAT/*SOCIAL AND WELFARE*

## **4.1 PENDIDIKAN EDUCATION**

4.1.1	Banyaknya Desa yang Memiliki Fasilitas Sekolah Menurut Tingkat Pendidikan di Kecamatan Sungai Mas, Tahun 2023 .....	38
4.1.2	Jumlah Sekolah Menurut Tingkat Pendidikan di Kecamatan Sungai Mas, 2023/2024.....	39
4.1.3	Jumlah Guru Menurut Tingkat Pendidikan di Kecamatan Sungai Mas, 2023/2024.....	40
4.1.4	Jumlah Murid Menurut Tingkat Pendidikan di Kecamatan Sungai Mas, 2023/2024.....	41
4.1.5	Banyaknya Sekolah dasar (SD) Menurut Desa di Kecamatan Sungai Mas, Tahun 2023/2024 .....	42
4.1.6	Banyaknya Madrasah Ibtidaiyah (MI) Menurut Desa di Kecamatan Sungai Mas, Tahun 2023/2024 .....	43
4.1.7	Banyaknya Sekolah Menengah Pertama (SMP) Menurut Desa di Kecamatan Sungai Mas, Tahun 2023/2024.....	44
4.1.8	Banyaknya Madrasah Tsanawiyah (MTs) Menurut Desa di Kecamatan Sungai Mas, Tahun 2023/2024 .....	45
4.1.9	Banyaknya Sekolah Menengah Atas (SMA) Menurut Desa di Kecamatan Sungai Mas, Tahun 2023/2024 .....	46
4.1.10	Banyaknya Madrasah Aliyah (MA) Menurut Desa di Kecamatan Sungai Mas, Tahun 2023/2024 .....	47
4.1.11	Banyaknya Sekolah Menengah Kejurusan (SMk) Menurut Desa di Kecamatan Sungai Mas, Tahun 2023/2024.....	48
4.1.12	Banyaknya Akademi/Perguruan Tinggi Menurut Desa di Kecamatan Sungai Mas, Tahun 2023/2024 .....	49
4.1.13	Kemudahan Untuk Mencapai Sarana Pendidikan Terdekat Bagi Desa Yang Tidak Ada Sarana Pendidikan Menurut Desa dan Jenjang Pendidikan di Kecamatan Sungai Mas, Tahun 2023/2024 .....	50
<b>4.2</b>	<b>KESEHATAN</b>	
4.2.1	Banyaknya Desa Yang Memiliki Sarana Kesehatan Menurut Jenis Sarana Kesehatan di Kecamatan Sungai Mas, Tahun 2023/2024.....	51
4.2.2	Kemudahan Mencapai Sarana Kesehatan Terdekat Bagi Desa yang Tidak Ada Sarana Kesehatan Menurut Desa dan Jenis Sarana Kesehatan di Kecamatan Sungai Mas, Tahun 2023/2024 .....	52
4.2.3	Banyaknya Warga Penderita Kekurangan Gizi Menurut Desa di Kecamatan Sungai Mas, Tahun 20202-2023.....	53



4.2.4	Jumlah Tenaga Kesehatan di Kecamatan Sungai Mas, Tahun 2021 - 2023 .....	54
<b>4.3</b>	<b>PERUMAHAN DAN LINGKUNGAN</b>	
4.3.1	Banyaknya Desa Menurut Sumber Air Minum Sebagian Besar Keluarga di Kecamatan Sungai Mas, Tahun 2020–2023 .....	55
4.3.2	Banyaknya Desa Menurut Jenis Bahan Bakar untuk Memasak yang Digunakan Sebagian Besar Keluarga di Kecamatan Sungai Mas, Tahun 2020-2023 .....	56
4.3.3	Banyaknya Desa Menurut Penggunaan Fasilitas Tempat Buang Air Besar Sebagian Besar Keluarga di Kecamatan Sungai Mas, Tahun 2020-2023 .....	57
4.3.4	Banyaknya Embung Desa Menurut Desa di Kecamatan Sungai Mas, Tahun 2021-2023 .....	58
4.3.5	Banyaknya Keluarga Menurut Desa dan Jenis Pengguna Listrik di Kecamatan Sungai Mas, Tahun 2023/2024 .....	59
4.3.6	Banyaknya Desa Menurut Sumber Penerangan Jalan Utama Desa di Kecamatan Sungai Mas, Tahun 2023 .....	60
<b>4.4</b>	<b>AGAMA DAN SOSIAL LAINNYA</b>	
4.4.1	Jumlah Tempat Peribadatan Menurut Desa di Kecamatan Sungai Mas, Tahun 2023/2024 .....	61
4.4.2	Banyaknya Desa yang Memiliki Kelompok Kegiatan Olahraga Menurut Jenis Olahraga dan Ketersediaan Fasilitas/Lapangan Olahraga di Kecamatan Sungai Mas, Tahun 2023/2024 .....	62
4.4.3	Banyaknya Kejadian Bencana Alam Menurut Desa dan Jenis Bencana Alam di Kecamatan Sungai Mas, Tahun 2023/2024 .....	63
4.4.4	Banyaknya Korban Jiwa Akibat Bencana Alam Menurut Desa/Kelurahan dan Jenis Bencana Alam di Kecamatan Sungai Mas, Tahun 2023/2024 .....	66
4.4.5	Keberadaan Fasilitas/Upaya Antisipasi/Mitigasi Bencana Alam Menurut Desa/Kelurahan di Kecamatan Sungai Mas, 2023 .....	69
<b>5.</b>	<b>PERTANIAN/AGRICULTURE</b>	
5.1	Luas Panen Tanaman Sayuran dan Buah-buahan Semusim Menurut Jenis Tanaman di Kecamatan Sungai Mas (ha), 2022-2023 .....	79
5.2	Produksi Tanaman Sayuran dan Buah-buahan Semusim Menurut Jenis Tanaman di Kecamatan Sungai Mas (kuintal), Tahun 2022-2023 .....	81
5.3	Luas Panen Biofarmaka Menurut Jenis Tanaman di Kecamatan Sungai Mas (m <sup>2</sup> ) 2022-2023 .....	83

5.4	Produksi Tanaman Biofarmaka Menurut Jenis Tanaman di Kecamatan Sungai Mas (kg), 2022-2023 .....	84
5.5	Luas Panen Tanaman Hias Menurut Jenis Tanaman di Kecamatan Sungai Mas (m <sup>2</sup> ), 2022-2023.....	85
5.6	Produksi Tanaman Hias Menurut Jenis Tanaman di Kecamatan Sungai Mas (tangkal), 2022–2023.....	83
5.7	Produksi Buah-buahan dan Sayuran Tahunan Menurut Jenis Tanaman di Kecamatan Sungai Mas (kuintal), Tahun 2022-2023 .....	84
<b>6.</b>	<b>PERHUBUNGAN DAN KOMUNIKASI/TRANSPORTATION AND COMMUNICATION</b>	
<b>6.1</b>	<b>TRANSPORTASI</b>	
6.1.1	Prasarana dan Sarana Transportasi Antar Desa Menurut Desa di Kecamatan Sungai Mas , Tahun 2023 .....	96
6.1.2	Kondisi Jalan Darat Antar Desa Menurut Desa di Kecamatan Sungai Mas , Tahun 2023.....	97
6.1.3	Banyaknya Desa Menurut Keberadaan Penerangan Jalan Utama Desa di Kecamatan Sungai Mas , Tahun 2020-2023 .....	98
<b>6.2</b>	<b>KOMUNIKASI</b>	
6.2.1	Keberadaan Kantor Pos/Pos Pembantu/Rumah Pos, Pos Keliling, dan Perusahaan/Agen Jasa Ekspedisi Swasta Menurut Desa di Kecamatan Sungai Mas, Tahun 2023.....	99
6.2.2	Jumlah Menara Telepon seluler dan Operator Layanan Komunikasi Telepon Seluler Menurut Desa di Kecamatan Sungai Mas, Tahun 2023 .....	100
6.2.3	Kekuatan Sinyal Telepon Seluler dan Jenis Sinyal Internet Telepon Seluler Menurut Desa di Kecamatan Sungai Mas, Tahun 2023 .....	101
<b>7.</b>	<b>PERDAGANGAN DAN INDUSTRI/ TRADE AND INDUSTRY</b>	
7.1	Banyaknya Sarana Lembaga Keuangan Bank Menurut Desa dan Jenis Bank di Kecamatan Sungai Mas, Tahun 2023.....	108
7.2	Banyaknya Koperasi Aktif Menurut Menurut Desa dan Jenis Bank di Kecamatan Sungai Mas, Tahun 2023 .....	109
7.3	Banyaknya Sarana Perdagangan Menurut Desa dan Jenis Sarana Perdagangan di Kecamatan Sungai Mas, Tahun 2023.....	110

7.4	Jumlah Industri Tradisional Menurut Jenis Industri dalam Kecamatan Sungai Mas, Tahun 2022-2023 .....	112
7.5	Jumlah Industri Makanan Menurut Jenis Industri dalam Kecamatan Sungai Mas, Tahun 2022-2023 .....	113
7.6	Jumlah Industri Jasa Menurut Jenis Industri dalam Kecamatan Sungai Mas, Tahun 2022-2023 .....	114
7.7	Jumlah Industri Bahan Bangunan/ Konstruksi Menurut Jenis Industri dalam Kecamatan Sungai Mas, Tahun 2022-2023 .....	115

<https://lacehbaratkab.bps.go.id>



## DAFTAR GAMBAR

Halaman

1.1	Luas Daerah menurut Desa (km), 2023.....	4
1.2	Jarak ke Ibukota Kecamatan Menurut Desa di Kecamatan Sungai Mas (km), 2023.....	5
2.1	Nama dan Luas Mukim di Kecamatan Sungai Mas, (ha), 2023 .....	13
2.2	Persentase Aparatur Desa Menurut Jenjang Pendidikan di Kecamatan Sungai Mas, 2023.....	14
3.1	Jumlah Penduduk Menurut Jenis Kelamin di Kecamatan Sungai Mas, 2022-2023.....	25
3.2	Rasio Jenis Kelamin Penduduk di Kecamatan Sungai Mas, 2022-2023.....	26
4.1	Banyaknya Desa yang Memiliki Fasilitas Sekolah Menurut Tingkat Pendidikan di Kecamatan Sungai Mas, Tahun 2023 .....	36
4.2	Banyaknya Desa Yang Memiliki Sarana Kesehatan Menurut Jenis Sarana Kesehatan di Kecamatan Sungai Mas, Tahun 2023.....	37
5.1	Produksi Buah-buahan dan Sayuran Tahunan Menurut Jenis Tanaman di Kecamatan Sungai Mas (Kuintal), 2022-2023.....	77
5.2	Jumlah Populasi Ternak Menurut Jenis Ternak Dalam Kecamatan Sungai Mas , Tahun 2021-2023 .....	78
6.1	Banyaknya Desa Menurut Keberadaan Penerangan Jalan Utama Desa di Kecamatan Sungai Mas , Tahun 2021-2023.....	95
7.1	Banyaknya Sarana Perdagangan Menurut Desa dan Jenis Sarana Perdagangan di Kecamatan Sungai Mas, Tahun 2023 .....	106
7.2	Banyaknya Koperasi Aktif Menurut Menurut Desa dan Jenis Bank di Kecamatan Sungai Mas, Tahun 2023.....	107

<https://acehbaratkab.bps.go.id>

## PENJELASAN UMUM

Tanda-tanda, satuan-satuan, dan lain-lainnya yang digunakan dalam publikasi ini adalah sebagai berikut:

### 1. TANDA-TANDA

Data tidak tersedia .....	: ...
Tidak ada atau nol .....	: -
Data dapat diabaikan .....	: 0
Tanda decimal .....	: ,
Data tidak dapat ditampilkan .....	: NA
Angka estimasi .....	: e
Angka diperbaiki .....	: r
Angka sementara .....	: x
Angka sangat sementara .....	: xx
Angka sangat sangat sementara .....	: xxx

### 2. SATUAN

barel .....	: 158,99 liter = $1/6,2898 \text{ m}^3$
hektar (ha) .....	: 10 000 $\text{m}^2$
kilometer (km) .....	: 1 000 meter
knot .....	: 1,8523 km/jam
kuintal .....	: 100 kg
KWh .....	: 1 000 Watt hour
MWh .....	: 1 000 KWh
liter (untuk beras) .....	: 0,80 kg
MMSCF .....	: $1/35,3 \text{ m}^3$
metrik ton (m.ton) .....	: 0,98421 long ton = 1 000 kg
ons .....	: 28,31 gram
ton .....	: 1 000 kg

Satuan lain: buah, dus, butir, helai/lembar, kaleng, batang, pulsa, ton kilometer (ton-km), jam, menit, persen (%).

Perbedaan angka di belakang koma disebabkan oleh pembulatan angka.





## DAFTAR SINGKATAN

SI	: Stasiun Iklim
SMPK	: Stasiun Meterologi Pertanian Khusus
t.t	: Tempat tidur
BCG	: Bacillus Calmette Guerin
DPT	: Difteri, Pertusis, Tetanus
TT	: Tetanus Toxoid
IOT	: Industri Obat Tradisional
IKOT	: Industri Kecil Obat Tradisional
Alkes	: Alat kesehatan
PKRT	: Perbekalan Kesehatan Rumah tangga
Kompl	: Komplemen
IRTP	: Industri Pangan Produksi Rumah Tangga
PBF	: Pedagang Besar Farmasi
GFK	: Gudang Farmasi Kab/Kota/Regency
RB	: Rumah Bersalin
Pustu	: Puskesmas pembantu
BP	: Balai Pengobatan
TPS	: Tempat Pembuangan Sampah Sementara
Jamkesmas	: Jaminan kesehatan masyarakat miskin
PJKMU	: Program Jaminan Kesehatan Masyarakat Umum
SIUP	: Surat Ijin Usaha Perdagangan
TDP	: Tanda Daftar Perusahaan
API	: Angka Pengenal Importir





# 1 GEOGRAFIS

Geography

<https://acehbaratkab.bps.go.id>



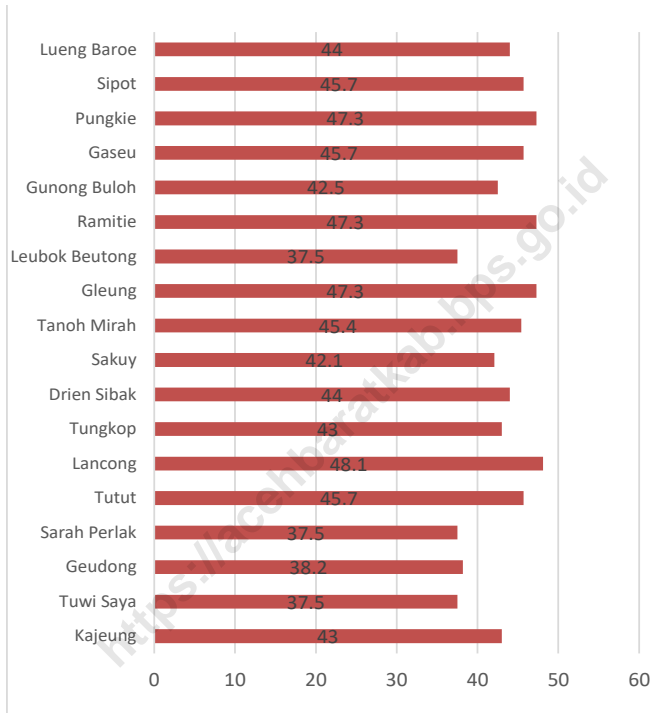
**PENJELASAN TEKNIS**

1. Berdasarkan letak geografisnya, kepulauan Indonesia berada di antara Benua Asia dan Benua Australia, serta di antara Samudera Hindia dan Samudera Pasifik.
2. Kecamatan Sungai Mas terdiri dari 18 desa, 44 dusun dan 2 mukim (Tungkop dan Darul Ikhsan).
3. Gampong Tepi Laut adalah gampong yang sebagian atau seluruh wilayahnya bersinggungan dengan laut, baik berupa pantai maupun tebing karang.
4. Gampong bukan tepi laut adalah desa/kelurahan yang wilayahnya tidak bersinggungan langsung dengan laut.
5. Gampong Lereng/Puncak adalah gampong yang sebagian besar wilayahnya berada di puncak pegunungan atau terletak diantara puncak sampai lembah.
6. Gampong lembah adalah desa/kelurahan yang wilayahnya sebagian besar merupakan daerah rendah yang terletak diantara dua pegunungan atau daerah yang mempunyai kedudukan lebih rendah dibandingkan daerah sekitarnya.
7. Gampong Dataran adalah desa/kelurahan yang sebagian besar wilayahnya tampak datar, rata, dan membentang.

**PENJELASAN TEKNIS**

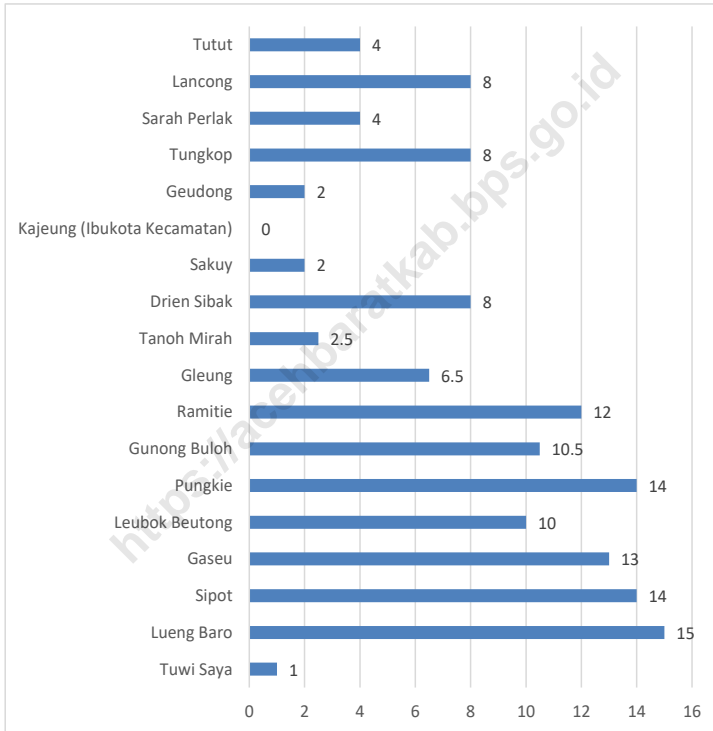
8. Data Podes merupakan satu-satunya sumber data kewilayahan yang muatannya beragam dan memberi gambaran tentang situasi pembangunan suatu wilayah (regional). Ini berbeda dengan data dari hasil pendekatan rumah tangga yang lebih menekankan pada dimensi aktivitas sektoral. Keduanya sama penting dan menjadi kekayaan BPS.
9. Cakupan Wilayah  
Pencacahan Podes dilakukan secara sensus terhadap seluruh wilayah administrasi pemerintahan terendah setingkat desa (yaitu desa, kelurahan, nagari, Unit Permukiman Transmigrasi (UPT)) yang masih dibina oleh kementerian terkait. Berdasarkan hasil Podes 2015, ada sebanyak 82.190 wilayah setingkat desa yang tersebar di 511 kabupaten/kota.

**Gambar 1.1** Luas Daerah menurut Desa (km), 2023



Sumber: BPS Kabupaten Aceh Barat

**Gambar 1.2** Jarak ke Ibukota Kecamatan Menurut Desa di Kecamatan Sungai Mas, (km), 2023



Sumber: BPS Kabupaten Aceh Barat

## 1.1 KEADAAN GEOGRAFI

**Tabel 1.1.1** Letak Geografis Menurut Keberadaan Desa di Kecamatan Sungai Mas, 2023  
**Table**

Desa	Di Luar Kawasan Hutan	Di Tepi/Sekitar Hutan	Di Dalam Kawasan Hutan
(1)	(2)	(3)	(4)
01. Tuwi Saya		√	
02. Lueng Baro		√	
03. Sipot		√	
04. Gaseu		√	
05. Leubok Beutong		√	
06. Pungkie		√	
07. Gunung Buloh		√	
08. Ramitie		√	
09. Gleung		√	
10. Tanoh Mirah		√	
11. Drien Sibak		√	
12. Sakuy	√		
13. Kajeung	√		
14. Geudong	√		
15. Tungkop	√		
16. Sarah Perlak	√		
17. Lancong		√	
18. Tutut	√		
<b>Jumlah</b>	<b>6</b>	<b>12</b>	

Sumber: BPS Kabupaten Aceh Barat



**Tabel 1.1.2 Topologi Wilayah dan Tinggi Rata-Rata di Atas Permukaan laut (DPL) Menurut Desa di Kecamatan Sungai Mas, 2023**

Desa	Topografi Wilayah			Rata-rata Ketinggian DPL (m)
	Dataran	Lereng/ Punggung Bukit	Lembah/ Daerah Aliran Sungai	
(1)	(2)	(3)	(4)	(5)
01. Tuwi Saya		√		50
02. Lueng Baro			√	27
03. Sipot			√	27
04. Gaseu			√	36
05. Leubok Beutong			√	30
06. Pungkie			√	27
07. Gunong Buloh		√		33
08. Ramitie		√		41
09. Gleung		√		36
10. Tanah Mirah	√			37
11. Drien Sibak		√		44
12. Sakuy			√	40
13. Kajeung		√		37
14. Geudong		√		50
15. Tungkop		√		42
16. Sarah Perlak		√		46
17. Lancong		√		47
18. Tutut		√		45
<b>Jumlah</b>	<b>1</b>	<b>11</b>	<b>6</b>	

**Tabel 1.1.3** Jarak ke Ibukota Kecamatan dan Ibukota Kabupaten Menurut Desa di Kecamatan Sungai Mas (km), 2023

Desa	Jarak ke Ibukota Kecamatan (km)	Jarak ke Ibukota Kabupaten (km)
(1)	(2)	(3)
01. Tuwi Saya	1.0	64.0
02. Lueng Baro	15.0	76.0
03. Sipot	14.0	74.5
04. Gaseu	13.0	73.0
05. Leubok Beutong	10.0	71.0
06. Pungkie	14.0	76.0
07. Gunong Buloh	10.5	73.5
08. Ramitie	12.0	73.0
09. Gleung	6.5	70.0
10. Tanoh Mirah	2.5	67.0
11. Drien Sibak	8.0	64.0
12. Sakuy	2.0	66.0
13. Kajeung (Ibukota Kecamatan)	-	65.0
14. Geudong	2.0	64.0
15. Tungkop	8.0	62.0
16. Sarah Perlak	4.0	60.0
17. Lancong	8.0	59.0
18. Tutut	4.0	61.0

Sumber: BPS Kabupaten Aceh Barat



# 2 PEMERINTAHAN

Government

<https://acehbaratkab.bps.go.id>



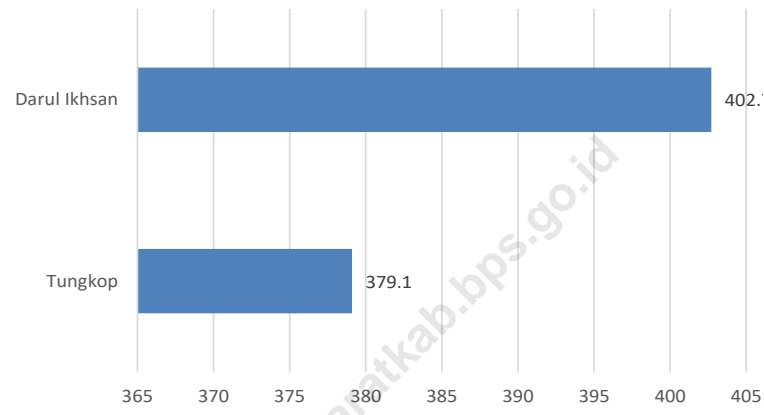
**PENJELASAN TEKNIS**

1. Anggota Dewan Perwakilan Rakyat Daerah (DPRD) dipilih melalui pemilihan umum (pemilu) dan dilantik dalam masa jabatan lima tahun,
2. Susunan pemerintahan Republik Indonesia periode 2015–2019 terdiri dari presiden, wakil presiden, lembaga tinggi negara, kementerian, setingkat menteri, dan Lembaga Pemerintahan Non Kementerian (LPNK),
3. Lembaga tinggi negara terdiri dari Majelis Permusyawaratan Rakyat (MPR), Dewan Perwakilan Rakyat (DPR), Badan Pemeriksa Keuangan (BPK), dan Mahkamah Agung (MA), Dewan Perwakilan Daerah (DPD), Mahkamah Konstitusi (MK), dan Komisi Yudisial (KY),
4. Kementerian terdiri dari kementerian koordinator
5. Kementerian koordinator terdiri dari bidang politik, hukum, dan keamanan, bidang perekonomian, bidang pembangunan manusia dan kebudayaan, dan bidang kemaritiman.
6. Setingkat Menteri terdiri dari Kejaksaan Agung, Tentara Nasional Indonesia, dan Kepolisian Negara Republik Indonesia

**PENJELASAN TEKNIS**

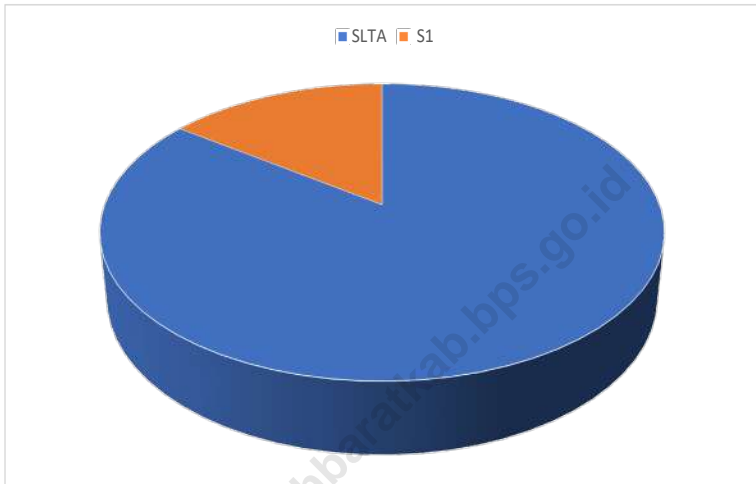
7. Realisasi Penerimaan dan Pengeluaran Pemerintah Provinsi adalah realisasi/perhitungan APBD Provinsi pada tiap tahun anggaran,
8. Pendapatan Asli Daerah (PAD) adalah pendapatan yang diperoleh daerah yang dipungut berdasarkan peraturan daerah sesuai dengan peraturan perundang-undangan, guna keperluan daerah yang bersangkutan dalam membiayai kegiatannya,
9. Dana Perimbangan adalah dana yang bersumber dari pendapatan APBN yang dialokasikan kepada Daerah untuk mendanai kebutuhan daerah dalam rangka pelaksanaan desentralisasi,
10. Lain-lain Pendapatan yang Sah adalah pendapatan lainnya dari pemerintah pusat dan atau dari instansi pusat, serta dari daerah lainnya,
11. Pendapatan Asli Daerah (PAD) adalah pendapatan yang diperoleh daerah yang dipungut berdasarkan peraturan daerah sesuai dengan peraturan perundang-undangan, guna keperluan daerah yang bersangkutan dalam membiayai kegiatannya

**Gambar 2.1** Nama dan Luas Mukim di Kecamatan Sungai Mas, (ha), 2023



Sumber : BPS Kabupaten Aceh Barat

**Gambar 2.2** Persentase Aparatur Desa Menurut Jenjang Pendidikan di Kecamatan Sungai Mas, 2023



Sumber : BPS Kabupaten Aceh Barat

<https://acehbaratkab.bps.go.id>



## 2.1 WILAYAH ADMINISTRATIF ADMINISTRATIVE AREA

**Tabel 2.1.1 Status dan Klasifikasi Desa di Kecamatan Sungai Mas, 2023**

Desa	Status Desa	Sebutan	Jumlah Dusun
(1)	(2)	(3)	(4)
01. Tuwi Saya	Definitif	Gampong	2
02. Lueng Baro	Definitif	Gampong	2
03. Sipot	Definitif	Gampong	3
04. Gaseu	Definitif	Gampong	3
05. Leubok Beutong	Definitif	Gampong	2
06. Pungkie	Definitif	Gampong	2
07. Gunong Buloh	Definitif	Gampong	2
08. Ramitie	Definitif	Gampong	2
09. Gleung	Definitif	Gampong	3
10. Tanoh Mirah	Definitif	Gampong	3
11. Drien Sibak	Definitif	Gampong	2
12. Sakuy	Definitif	Gampong	2
13. Kajeung	Definitif	Gampong	3
14. Geudong	Definitif	Gampong	3
15. Tungkop	Definitif	Gampong	3
16. Sarah Perlak	Definitif	Gampong	3
17. Lancong	Definitif	Gampong	2
18. Tutut	Definitif	Gampong	2
<b>Jumlah</b>	Definitif	Gampong	44

Sumber : BPS Kabupaten Aceh Barat

**Tabel 2.1.2 Nama Mukim, Luas, Jumlah Desa Dalam Mukim dan Imum Mukim di Kecamatan Sungai Mas, 2023**

,Nama	Luas Mukim (Ha)	Jumlah Desa	Nama Imum Mukim
(1)	(2)	(3)	(4)
1. Tungkop	379.1	9	MURDANI
2. Darul Ikhsan	402,7	9	AIDI SADAR

Sumber : BPS Pendataan Desember 2023

**Tabel 2.1.3 Nama Mukim, Nama Desa dan Luas Desa di Kecamatan Sungai Mas, 2023**

Nama Mukim	Nama Desa	Luas Desa (km)
(1)	(2)	(3)
01. Tungkop	1. Kajeung	43
	2. Tuwi Saya	37.5
	3. Geudong	38.2
	4. Sarah Perlak	37.5
	5. Tutut	45.7
	6. Lancong	48.1
	7. Tungkop	43
	8. Drien Sibak	44
	9. Sakuy	42.1
02. Darul Ikhsan	1. Tanoh Mirah	45.4
	2. Gleung	47.3
	3. Leubok Beutong	37.5
	4. Ramitie	47.3
	5. Gunong Buloh	42.5
	6. Gaseu	45.7
	7. Pungkie	47.3
	8. Sipot	45.7
	9. Lueng Baroe	44

Sumber : BPS Kabupaten Aceh Barat

## 2.2 SUMBER DAYA MANUSIA

**Tabel 2.2.1 Nama Aparatur Kecamatan Menurut Umur, Jabatan dan Pendidikan Terakhir di Kecamatan Sungai Mas, 2023**

Nama	Jabatan	Pendidikan
(1)	(2)	(3)
Zulkifli, S,Ag 19740420 200604 1 004	Camat	S1
Jakaria, AB, SP 19710317 199603 1 001	Sekcam	S2
Sakdan 19680905 200801 1 011	Kasi Pemerintahan	SLTA
Maulidin, SE 19810327 200904 1 002	Kasi Kesra	S1
Aminusah 19680115 199003 2 004	Kasi Pelayanan	SLTA
Yusprisal 19800601 201003 1 002	Kasubbag Umum dan Pegawaiian	SLTA
Junaidi, A.Md 19850505 201003 1 002	Kasubbag Program dan Keuangan	DIII
Syarifuddin, SE 19830712 201310 1 001	Kasi Ekonomi dan Pebangunan	S1
Marzuki 19690610 200906 1 004	Kasi Trantib	SLTA

Sumber : BPS Pendataan Desember 2021

**Tabel 2.2.2 Nama Kepala Desa Menurut Jenjang Pendidikan di Kecamatan Sungai Mas, 2023**

Desa	Nama Kepala Desa	Pendidikan Terakhir
(1)	(2)	(3)
01. Tuwi Saya	ISMUJAL	SLTA
02. Lueng Baro	JASLAMI	SLTA
03. Sipot	BURHAN	SLTA
04. Gaseu	SAMSUDDI	SLTA
05. Leubok Beutong	MUSTAJAB	SLTA
06. Pungkie	MUJIBUL RAHMAN	SLTA
07. Gunong Buloh	AMRI S	SLTA
08. Ramitie	Rusdi	SILTA
09. Gleung	JUNAIDI	SLTA
10. Tanoh Mirah	JUNAIDI	SLTA
11. Drien Sibak	ROMALIKUL	SLTA
12. Sakuy	YUSLAINI	SLTA
13. Kajeung	SUARDI	S1
14. Geudong	HAMDAN	SLTA
15. Tungkop	M. ZAIN	SLTA
16. Sarah Perlak	SUDIRMAN	SLTA
17. Lancong	ISKANDAR	SLTA
18. Tutut	NAFLI.B	SLTA

Sumber : BPS Kabupaten Aceh Barat

**Tabel 2.2.3 Jumlah Aparatur Menurut Desa di Kecamatan Sungai Mas, 2023**

Desa	Kepala Desa	Sekretaris Desa	Kepala Dusun	Kepala Urusan
(1)	(2)	(3)	(4)	(5)
01. Tuwi Saya	1	1	2	3
02. Lueng Baro	1	1	2	3
03. Sipot	1	1	3	3
04. Gaseu	1	1	3	3
05. Leubok Beutong	1	1	2	3
06. Pungkie	1	1	2	3
07. Gunong Buloh	1	1	2	3
08. Ramitie	1	1	2	3
09. Gleung	1	1	3	3
10. Tanoh Mirah	1	1	3	3
11. Drien Sibak	1	1	2	3
12. Sakuy	1	1	2	3
13. Kajeung	1	1	3	3
14. Geudong	1	1	3	3
15. Tungkop	1	1	3	3
16. Sarah Perlak	1	1	3	3
17. Lancong	1	1	2	3
18. Tutut	1	1	2	3
Jumlah	18	18	44	54

Sumber : BPS Pendataan Desember 2023





# 3 PENDUDUK

Population

<https://acehbaratkab.bps.go.id>

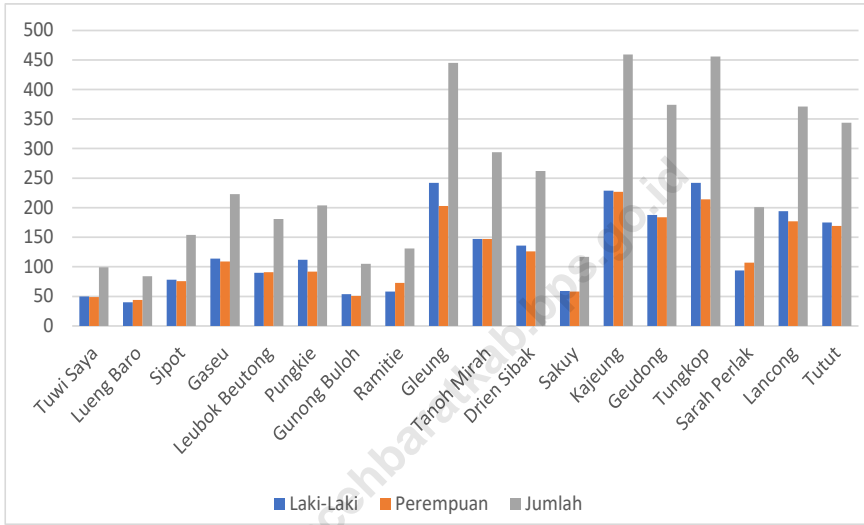




## PENJELASAN TEKNIS

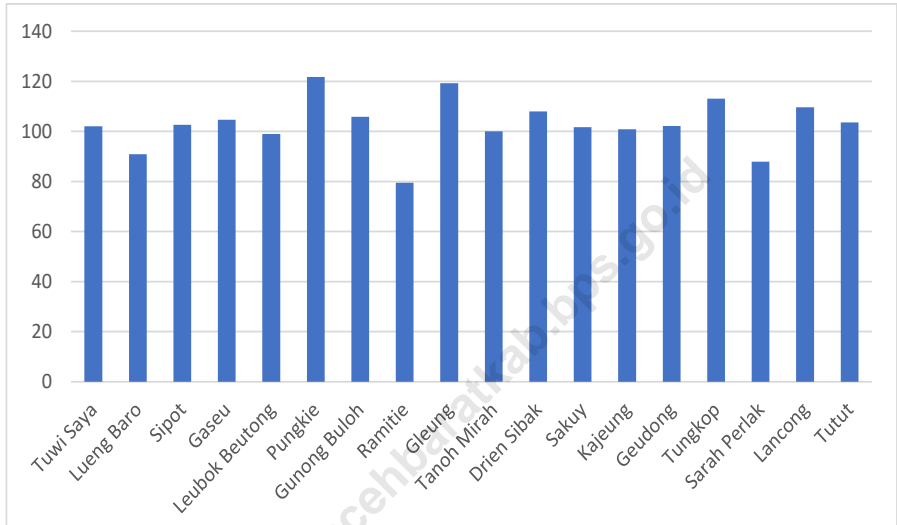
1. Penduduk Indonesia adalah semua orang yang berdomisili di wilayah teritorial Indonesia selama 6 bulan atau lebih dan atau mereka yang berdomisili kurang dari 6 bulan tetapi bertujuan menetap,
2. Laju pertumbuhan penduduk adalah angka yang menunjukkan persentase penambahan penduduk dalam jangka waktu tertentu,
3. Kepadatan penduduk adalah rasio banyaknya penduduk per kilometer persegi,
4. Rasio jenis kelamin adalah perbandingan antara penduduk laki-laki dan penduduk perempuan pada suatu wilayah dan waktu tertentu, Biasanya dinyatakan dengan banyaknya penduduk laki-laki untuk 100 penduduk perempuan,
5. Distribusi penduduk adalah pola persebaran penduduk di suatu wilayah, baik berdasarkan batas-batas geografis.
6. Komposisi penduduk adalah pola persebaran penduduk menurut karakteristiknya, contoh: penduduk menurut kelompok umur, penduduk menurut jenis kelamin.
7. Rumah tangga adalah seseorang atau sekelompok orang yang mendiami sebagian atau seluruh bangunan fisik/sensus dan biasanya tinggal bersama serta pengelolaan makan dari satu dapur.
8. Anggota rumah tangga adalah semua orang yang biasanya bertempat tinggal di suatu rumah tangga, baik yang berada di rumah pada waktu pencacahan maupun yang sementara tidak ada,
9. Rata-rata anggota rumah tangga adalah angka yang menunjukkan rata-rata jumlah anggota rumah tangga per rumah tangga,
10. Istilah migrasi seumur hidup disebut bila provinsi tempat tinggal seseorang pada saat pencacahan berbeda dengan provinsi tempat lahirnya,
11. Penduduk usia kerja adalah penduduk yang berumur 15 tahun ke atas,
12. Angkatan kerja adalah penduduk usia kerja (15 tahun ke atas) yang bekerja, punya pekerjaan namun sementara tidak bekerja, dan pengangguran

**Gambar 3.1** Jumlah Penduduk Menurut Jenis Kelamin di Kecamatan Sungai Mas, 2022-2023



Sumber : Data Konsolidasi Bersih (DKB) Kemendagri Semester I Tahun 2022

**Gambar 3.2** Rasio Jenis Kelamin Penduduk di Kecamatan Sungai Mas, 2022-2023



Sumber : Data Konsolidasi Bersih (DKB) Kemendagri Semester I Tahun 2022

**Tabel 3.1** Penduduk, Distribusi Persentase Penduduk, Kepadatan Penduduk, Rasio Jenis Kelamin Penduduk Menurut Desa di Kecamatan Sungai Mas, 2023

Desa	Penduduk		
	Laki-Laki	Perempuan	Jumlah
(1)	(2)	(3)	(4)
01. Tuwi Saya	50	49	99
02. Lueng Baro	40	44	84
03. Sipot	78	76	154
04. Gaseu	114	109	223
05. Leubok Beutong	77	74	151
06. Pungkie	112	92	204
07. Gunong Buloh	54	51	105
08. Ramitie	58	73	131
09. Gleung	242	203	445
10. Tanoh Mirah	147	147	294
11. Drien Sibak	136	126	262
12. Sakuy	59	58	117
13. Kajeung	229	227	456
14. Geudong	188	184	374
15. Tungkop	242	214	456
16. Sarah Perlak	94	107	201
17. Lancong	194	177	371
18. Tutut	175	169	344
<b>Jumlah</b>	<b>2 302</b>	<b>2 197</b>	<b>4 499</b>

Lanjutan Tabel 3.1

Desa	Persentase Penduduk	Kepadatan Penduduk (per Km <sup>2</sup> )	Rasio Jenis Kelamin Penduduk
(1)	(5)	(6)	(7)
01. Tuwi Saya	99	2.64	102.04
02. Lueng Baro	84	1.91	90.91
03. Sipot	154	3.37	102.63
04. Gaseu	223	4.88	104.59
05. Leubok Beutong	151	4.83	98.9
06. Pungkie	204	4.31	121.74
07. Gunong Buloh	105	2.74	105.88
08. Ramitie	131	2.77	79.45
09. Gleung	445	9.41	109.6
10. Tanah Mirah	294	6.48	100
11. Drien Sibak	262	5.95	107.94
12. Sakuy	117	2.78	101.72
13. Kajeung	456	10.60	100.88
14. Geudong	374	9.79	102.17
15. Tungkop	456	10.60	110
16. Sarah Perlak	201	5.36	87.85
17. Lancong	371	7.71	109.6
18. Tutut	344	7.53	103.35
Jumlah	4499	98.61	1902

**Tabel 3.2 Jumlah Penduduk Menurut Kelompok Umur dan Jenis Kelamin di Kecamatan Sungai Mas, 2023**

Kelompok Umur	Jenis Kelamin		
	Laki-Laki	Perempuan	Jumlah
(1)	(2)	(3)	(4)
0 - 4	168	144	312
5 - 9	201	185	386
10 - 14	205	169	374
15 - 19	152	153	305
20 - 24	187	175	360
25 - 29	185	182	367
30 - 34	177	190	367
35 - 39	192	201	393
40 - 44	187	179	366
45 - 49	171	176	347
50 - 54	153	139	292
55 - 59	124	102	226
60 - 64	74	70	144
65 - 69	61	54	115
70 - 74	40	25	65
75+	30	50	80
<b>Sungai Mas</b>	<b>2.302</b>	<b>2.197</b>	<b>4.449</b>

Sumber : Data Konsolidasi Bersih (DKB) Kemendagri Semester I Tahun 2023

<https://acehbaratkab.bps.go.id>





# **4** **SOSIAL DAN KESEJAHTERAAN RAKYAT**

Social and Welfare

<https://acehbaratkab.bps.go.id>



**PENJELASAN TEKNIS**

1. Tidak/belum pernah sekolah adalah mereka yang tidak pernah atau belum pernah terdaftar dan tidak atau belum pernah aktif mengikuti pendidikan di suatu jenjang pendidikan formal, Termasuk juga yang tamat taman kanak-kanak tetapi tidak melanjutkan ke sekolah dasar,
2. Masih bersekolah adalah mereka yang terdaftar dan aktif mengikuti pendidikan formal dan nonformal (Paket A, B, C), baik pendidikan dasar, menengah maupun pendidikan tinggi, Bagi mahasiswa yang sedang cuti dianggap masih bersekolah,
3. Tidak bersekolah lagi adalah mereka yang pernah aktif mengikuti jenjang pendidikan formal dan nonformal (Paket A, B, C), tetapi pada saat pencacahan tidak lagi terdaftar dan tidak aktif mengikuti pendidikan,
4. Tamat sekolah adalah menyelesaikan pelajaran yang ditandai dengan lulus ujian akhir pada kelas atau suatu jenjang pendidikan di sekolah negeri maupun swasta dengan mendapatkan ijazah, Seseorang yang belum mengikuti pelajaran pada kelas tertinggi tetapi telah mengikuti ujian akhir dan lulus dianggap tamat sekolah,

**PENJELASAN TEKNIS**

5. Dapat membaca dan menulis artinya dapat membaca dan menulis kalimat dengan suatu aksara tertentu.
6. Jalur Pendidikan di Indonesia terdiri atas 1) pendidikan formal, 2) pendidikan nonformal, dan 3) pendidikan informal yang ketiganya dapat saling melengkapi dan memperkaya.
7. Jenjang Pendidikan Formal terdiri atas pendidikan dasar, pendidikan menengah, dan pendidikan tinggi, Jenis pendidikan yang diajarkan mencakup pendidikan umum, kejuruan, akademik, profesi, vokasi, keagamaan, dan khusus,
  - a, Pendidikan Dasar berbentuk Sekolah Dasar (SD) dan Madrasah Ibtidaiyah (MI) serta Sekolah Menengah Pertama (SMP) dan Madrasah Tsanawiyah (MTs),
  - b, Pendidikan Menengah berbentuk Sekolah Menengah Atas (SMA), Madrasah Aliyah (MA), Sekolah Menengah Kejuruan (SMK), dan Madrasah Aliyah Kejuruan (MAK),
  - c, Pendidikan Tinggi merupakan jenjang pendidikan yang mencakup program diploma, sarjana, magister, spesialis, dan doktor yang diselenggarakan oleh perguruan tinggi.

### PENJELASAN TEKNIS

8. Rumah Sakit adalah tempat pemeriksaan dan perawatan kesehatan yang berada di bawah pengawasan dokter/ tenaga medis, yang melayani penderita yang sakit untuk berobat rawat jalan atau rawat inap,
9. Rumah Sakit Bersalin adalah rumah sakit khusus untuk persalinan, dilengkapi pelayanan spesialis pemeriksaan kehamilan, persalinan, rawat inap dan rawat jalan ibu dan anak yang berada dibawah pengawasan dokter spesialis kandungan,
10. Rumah Bersalin adalah sarana pelayanan kesehatan dengan izin sebagai rumah bersalin, dilengkapi pelayanan pemeriksaan kehamilan, dan persalinan yang berada dibawah pengawasan bidan senior,
11. Poliklinik adalah sarana kesehatan yang dipakai untuk pelayanan berobat jalan, biasanya berada dibawah pengawasan dokter/ tenaga medis.
12. Apotek adalah suatu tempat tertentu yang digunakan untuk melakukan pekerjaan kefarmasian, dan penyaluran/ penjualan obat atau bahan farmasi dan perbekalan kesehatan lainnya kepada masyarakat.

### PENJELASAN TEKNIS

13. Puskesmas (Pusat Kesehatan Masyarakat) adalah unit pelaksana teknis dinas kesehatan kabupaten/ kota yang mempunyai fungsi utama sebagai penyelenggara pelayanan kesehatan tingkat pertama, Wilayah kerja puskesmas maksimal adalah satu kecamatan.
14. Imunisasi adalah memasukkan kuman atau racun penyakit tertentu yang sudah dilemahkan (vaksin) ke dalam tubuh dengan cara disuntik atau diminum (diteteskan dalam mulut),
15. Keluhan kesehatan adalah keadaan seseorang yang mengalami gangguan kesehatan atau kejiwaan, baik karena penyakit akut, penyakit kronis, kecelakaan, kriminal, atau hal lain.
16. Angka penemuan kasus tuberkulosis adalah jumlah kasus baru tuberkulosis (TB) dan kasus TB yang didiagnosis kambuh yang diobati dalam program penanggulangan TB nasional
17. Mengobati sendiri adalah upaya oleh anggota rumah tangga/ keluarga dengan melakukan pengobatan sendiri tanpa datang ke tempat fasilitas kesehatan.

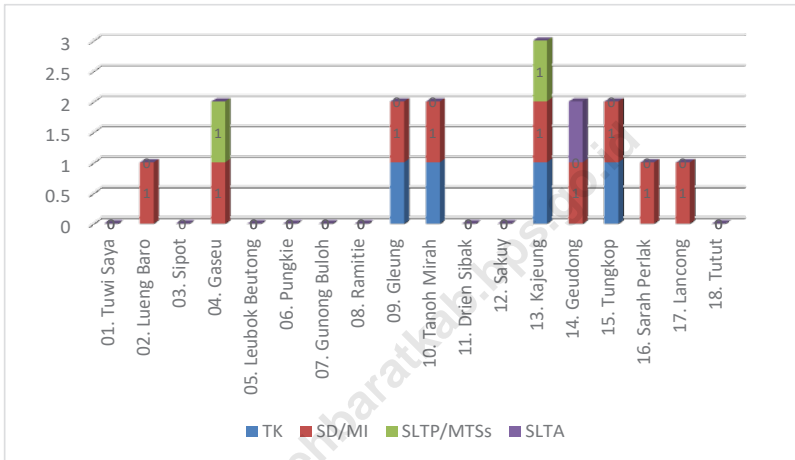
**PENJELASAN TEKNIS**

18. Angka keberhasilan pengobatan tuberkulosis smear positive/ Basil Tahan Asam positif adalah proporsi kasus TB BTA positif yang terdaftar dibawah program pengendalian TB nasional pada tahun tertentu yang dinyatakan telah menyelesaikan pengobatan,
19. Kasus kumulatif AIDS adalah kumulatif kasus AIDS sampai dengan referensi waktu tertentu,
20. BCG (Bacillus Calmette Guerin) merupakan vaksinasi untuk mencegah penyakit TBC, diberikan pada bayi baru lahir dengan suntikan pada kulit pangkal lengan atas, Bekas suntikan kemudian akan membentuk tonjolan kecil jaringan parut pada kulit lengan atas, Suntikan BCG diberikan kepada anak sebanyak 1 kali,
21. DPT (Difteri, Pertusis, Tetanus) merupakan vaksin untuk mencegah penyakit Difteri, Pertusis, dan Tetanus yang diberikan pada bayi berumur 3 bulan ke atas, dengan suntikan pada paha, diulang 1 bulan dan 2 bulan kemudian.
22. Luas lantai adalah luas lantai yang ditempati dan digunakan untuk keperluan sehari-hari (sebatas atap),

**PENJELASAN TEKNIS**

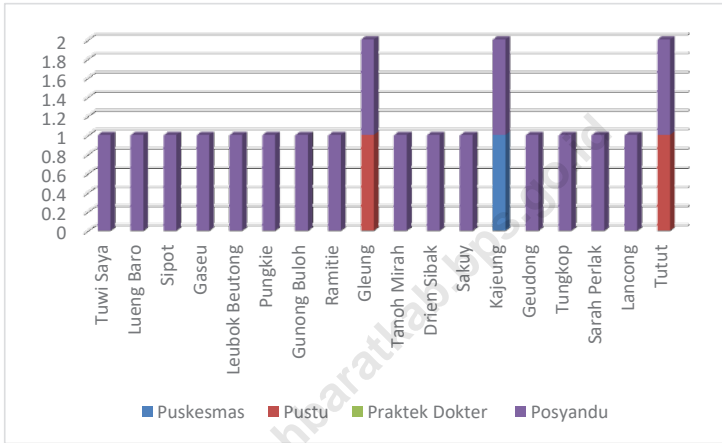
23. Air leding adalah sumber air yang berasal dari air yang telah melalui proses penjernihan dan penyehatan sebelum dialirkan kepada konsumen melalui instalasi berupa saluran air, Sumber air ini biasanya diusahakan oleh PAM/PDAM.
24. Sumur terlindung adalah air yang berasal dari dalam tanah yang digali dan lingkaran sumur tersebut dilindungi oleh tembok paling sedikit 0,8 meter di atas tanah dan 3 meter ke bawah tanah, serta ada lantai semen sejauh 1 meter dari lingkaran sumur.
25. Status penguasaan bangunan tempat tinggal milik sendiri adalah jika tempat tinggal tersebut pada waktu pencacahan betul-betul sudah milik kepala rumah tangga atau salah seorang anggota rumah tangga,
26. Peristiwa tindak pidana yang dilaporkan ialah setiap peristiwa yang diterima kepolisian dari laporan masyarakat, atau peristiwa dimana pelakunya tertangkap oleh kepolisian,
27. Jumlah tindak pidana menggambarkan jumlah kasus tindak pidana yang terjadi pada kurun waktu tertentu.

**Gambar 4.1** Banyaknya Desa yang Memiliki Fasilitas Sekolah Menurut Tingkat Pendidikan di Kecamatan Sungai Mas, Tahun 2023



Sumber : BPS, Potensi Desa 2021

**Gambar 4.2** Banyaknya Desa Yang Memiliki Sarana Kesehatan Menurut Jenis Sarana Kesehatan di Kecamatan Sungai Mas, Tahun 2023



Sumber : BPS, Potensi Desa 2021

#### 4.1 PENDIDIKAN EDUCATION

**Tabel 4.1.1** Banyaknya Desa yang Memiliki Fasilitas Sekolah Menurut Tingkat Pendidikan di Kecamatan Sungai Mas, Tahun 2023

Nama Desa	Jenjang Pendidikan				
	TK/ RA	SD/ MI	SMP/ MTs	SLTA/ MA	Akademi/ PT
(1)	(2)	(3)	(4)	(5)	(6)
01. Tuwi Saya	-	-	-	-	-
02. Lueng Baro	-	1	-	-	-
03. Sipot	-	-	-	-	-
04. Gaseu	-	1	1	-	-
05. Leubok Beutong	-	-	-	-	-
06. Pungkie	-	-	-	-	-
07. Gunung Buloh	-	-	-	-	-
08. Ramitie	-	-	-	-	-
09. Gleung	1	1	-	-	-
10. Tanah Mirah	1	1	-	-	-
11. Drien Sibak	-	-	-	-	-
12. Sakuy	-	-	-	-	-
13. Kajeung	1	1	1	-	-
14. Geudong	-	1	-	1	-
15. Tungkop	1	1	-	-	-
16. Sarah Perlak	-	1	-	-	-
17. Lancong	-	1	-	-	-
18. Tutut	-	-	-	-	-
<b>Sungai Mas</b>	<b>4</b>	<b>9</b>	<b>2</b>	<b>1</b>	<b>-</b>

Catatan: <sup>1</sup>Desa pada tabel ini termasuk Unit Permukiman Transmigrasi (UPT) yang masih dibina oleh kementerian terkait  
Sumber: Dinas Pendidikan Kabupaten Aceh Barat



**Tabel 4.1.2** Jumlah Sekolah Menurut Tingkat Pendidikan di Kecamatan Sungai Mas, 2023/2024

Tingkat Pendidikan	Negeri	Swasta	Jumlah
(1)	(2)	(3)	(4)
Taman Kanak-Kanak (TK) <sup>1</sup>	2	2	4
Raudatul Athfal (RA) <sup>2</sup>	-	-	-
Sekolah Dasar (SD) <sup>3</sup>	8	1	9
Madrasah Ibtidaiyah (MI) <sup>2</sup>	-	-	-
Sekolah Menengah Pertama (SMP) <sup>3</sup>	1	-	1
Madrasah Tsanawiyah (MTs) <sup>2</sup>	-	1	1
Sekolah Menengah Atas (SMA) <sup>3</sup>	1	-	1
Sekolah Menengah Kejuruan (SMK) <sup>3</sup>	-	-	-
Madrasah Aliyah (MA) <sup>2</sup>	-	-	-

Sumber: <sup>1</sup> Kementerian Pendidikan, Kebudayaan, Riset, dan Teknologi; <https://dapo.kemdikbud.go.id/sp>; data semester genap per tanggal 3 September 2024

<sup>2</sup> Kementerian Agama, EMIS, data semester genap laporan sampai dengan 30 Juni 2024

<sup>3</sup> Kementerian Pendidikan, Kebudayaan, Riset, dan Teknologi; Sistem Data Pokok Pendidikan; data semester ganjil laporan sampai dengan 30 November 2023

**Tabel 4.1.3** Jumlah Guru Menurut Tingkat Pendidikan di Kecamatan Sungai Mas, 2023/2024

Tingkat Pendidikan	Negeri	Swasta	Jumlah
(1)	(2)	(3)	(4)
Taman Kanak-Kanak (TK) <sup>1</sup>	8	3	11
Raudatul Athfal (RA) <sup>2</sup>	-	-	-
Sekolah Dasar (SD) <sup>3</sup>	84	8	92
Madrasah Ibtidaiyah (MI) <sup>2</sup>	-	-	-
Sekolah Menengah Pertama (SMP) <sup>3</sup>	24	-	24
Madrasah Tsanawiyah (MTs) <sup>2</sup>	-	21	21
Sekolah Menengah Atas (SMA) <sup>3</sup>	16	-	16
Sekolah Menengah Kejuruan (SMK) <sup>3</sup>	-	-	-
Madrasah Aliyah (MA) <sup>2</sup>	-	-	-

Sumber: <sup>1</sup> Kementerian Pendidikan, Kebudayaan, Riset, dan Teknologi; <https://dapo.kemdikbud.go.id/sp>; data semester genap per tanggal 3 September 2024

<sup>2</sup> Kementerian Agama, EMIS, data semester genap laporan sampai dengan 30 Juni 2024

<sup>3</sup> Kementerian Pendidikan, Kebudayaan, Riset, dan Teknologi; Sistem Data Pokok Pendidikan; data semester ganjil laporan sampai dengan 30 November 2023

**Tabel 4.1.4** Jumlah Murid Menurut Tingkat Pendidikan di Kecamatan Sungai Mas, 2023/2024

Tingkat Pendidikan	Negeri	Swasta	Jumlah
(1)	(2)	(3)	(4)
Taman Kanak-Kanak (TK) <sup>1</sup>	33	9	42
Raudatul Athfal (RA) <sup>2</sup>	-	-	-
Sekolah Dasar (SD) <sup>3</sup>	414	-	414
Madrasah Ibtidaiyah (MI) <sup>2</sup>	-	-	-
Sekolah Menengah Pertama (SMP) <sup>3</sup>	68	-	68
Madrasah Tsanawiyah (MTs) <sup>2</sup>	-	-	-
Sekolah Menengah Atas (SMA) <sup>3</sup>	111	-	111
Sekolah Menengah Kejuruan (SMK) <sup>3</sup>	-	-	-
Madrasah Aliyah (MA) <sup>2</sup>	-	-	-

Sumber: <sup>1</sup> Kementerian Pendidikan, Kebudayaan, Riset, dan Teknologi; <https://dapo.kemdikbud.go.id/sp>; data semester genap per tanggal 3 September 2024

<sup>2</sup> Kementerian Agama, EMIS, data semester genap laporan sampai dengan 30 Juni 2024

<sup>3</sup> Kementerian Pendidikan, Kebudayaan, Riset, dan Teknologi; Sistem Data Pokok Pendidikan; data semester ganjil laporan sampai dengan 30 November 2023

**Tabel 4.1.5** Banyaknya Sekolah dasar (SD) Menurut Desa di Kecamatan Sungai Mas, Tahun 2023/2024

Nama Desa (1)	Negeri	Swasta	Jumlah
	2023 (2)	2023 (3)	2023 (4)
01. Tuwi Saya	-	-	-
02. Lueng Baro	-	1	1
03. Sipot	-	-	-
04. Gaseu	1	-	1
05. Leubok Beutong	-	-	-
06. Pungkie	-	-	-
07. Gunong Buloh	-	-	-
08. Ramitie	-	-	-
09. Gleung	1	-	1
10. Tanah Mirah	1	-	1
11. Drien Sibak	-	-	-
12. Sakuy	-	-	-
13. Kajeung	1	-	1
14. Geudong	1	-	1
15. Tungkop	1	-	1
16. Sarah Perlak	1	-	1
17. Lancong	1	-	1
18. Tutut	-	-	-
<b>Jumlah</b>	<b>8</b>	<b>1</b>	<b>9</b>

Sumber : BPS, Potensi Desa 2021

**Tabel 4.1.6** Banyaknya Madrasah Ibtidaiyah (MI) Menurut Desa di Kecamatan Sungai Mas, Tahun 2023/2024

Nama Desa	Negeri	Swasta	Jumlah
	2023	2023	2023
(1)	(2)	(3)	(4)
01. Tuwi Saya	-	-	-
02. Lueng Baro	-	-	-
03. Sipot	-	-	-
04. Gaseu	-	-	-
05. Leubok Beutong	-	-	-
06. Pungkie	-	-	-
07. Gunung Buloh	-	-	-
08. Ramitie	-	-	-
09. Gleung	-	-	-
10. Tanah Mirah	-	-	-
11. Drien Sibak	-	-	-
12. Sakuy	-	-	-
13. Kajeung	-	-	-
14. Geudong	-	-	-
15. Tungkop	-	-	-
16. Sarah Perlak	-	-	-
17. Lancong	-	-	-
18. Tutut	-	-	-
<b>Jumlah</b>	-	-	-

Sumber : BPS, Potensi Desa 2021

**Tabel 4.1.7** Banyaknya Sekolah Menengah Pertama (SMP) Menurut Desa di Kecamatan Sungai Mas, Tahun 2023/2024

Nama Desa	Negeri	Swasta	Jumlah
	2023	2023	2023
(1)	(2)	(3)	(4)
01. Tuwi Saya	-	-	-
02. Lueng Baro	-	-	-
03. Sipot	-	-	-
04. Gaseu	-	-	-
05. Leubok Beutong	-	-	-
06. Pungkie	-	-	-
07. Gunong Buloh	-	-	-
08. Ramitie	-	-	-
09. Gleung	-	-	-
10. Tanoh Mirah	-	-	-
11. Drien Sibak	-	-	-
12. Sakuy	-	-	-
13. Kajeung	1	-	1
14. Geudong	-	-	-
15. Tungkop	-	-	-
16. Sarah Perlak	-	-	-
17. Lancong	-	-	-
18. Tutut	-	-	-
<b>Jumlah</b>	<b>1</b>	<b>-</b>	<b>1</b>

Sumber : BPS, Potensi Desa 2021

**Tabel 4.1.8** Banyaknya Madrasah Tsanawiyah (MTs) Menurut Desa di Kecamatan Sungai Mas, Tahun 2023/2024

Nama Desa	Negeri 2023	Swasta 2023	Jumlah 2023
(1)	(2)	(3)	(4)
01. Tuwi Saya	-	-	-
02. Lueng Baro	-	-	-
03. Sipot	-	-	-
04. Gaseu	-	1	-
05. Leubok Beutong	-	-	-
06. Pungkie	-	-	-
07. Gunong Buloh	-	-	-
08. Ramitie	-	-	-
09. Gleung	-	-	-
10. Tanah Mirah	-	-	-
11. Drien Sibak	-	-	-
12. Sakuy	-	-	-
13. Kajeung	-	-	-
14. Geudong	-	-	-
15. Tungkop	-	-	-
16. Sarah Perlak	-	-	-
17. Lancong	-	-	-
18. Tutut	-	-	-
<b>Jumlah</b>	-	-	-

Sumber : BPS, Potensi Desa 2021

**Tabel 4.1.9** Banyaknya Sekolah Menengah Atas (SMA) Menurut Desa di Kecamatan Sungai Mas, Tahun 2023/2024

Nama Desa	Negeri 2023	Swasta 2023	Jumlah 2023
(1)	(2)	(3)	(4)
01. Tuwi Saya	-	-	-
02. Lueng Baro	-	-	-
03. Sipot	-	-	-
04. Gaseu	-	-	-
05. Leubok Beutong	-	-	-
06. Pungkie	-	-	-
07. Gunung Buloh	-	-	-
08. Ramitie	-	-	-
09. Gleung	-	-	-
10. Tanoh Mirah	-	-	-
11. Drien Sibak	-	-	-
12. Sakuy	-	-	-
13. Kajeung	-	-	-
14. Geudong	1	-	1
15. Tungkop	-	-	-
16. Sarah Perlak	-	-	-
17. Lancong	-	-	-
18. Tutut	-	-	-
<b>Jumlah</b>	<b>1</b>	<b>-</b>	<b>1</b>

Sumber: BPS, Potensi Desa 2021



**Tabel 4.1.10** Banyaknya Madrasah Aliyah (MA) Menurut Desa di Kecamatan Sungai Mas, Tahun 2023/2024

Nama Desa	Negeri 2023	Swasta 2023	Jumlah 2023
(1)	(2)	(3)	(4)
01. Tuwi Saya	-	-	-
02. Lueng Baro	-	-	-
03. Sipot	-	-	-
04. Gaseu	-	-	-
05. Leubok Beutong	-	-	-
06. Pungkie	-	-	-
07. Gunong Buloh	-	-	-
08. Ramitie	-	-	-
09. Gleung	-	-	-
10. Tanoh Mirah	-	-	-
11. Drien Sibak	-	-	-
12. Sakuy	-	-	-
13. Kajeung	-	-	-
14. Geudong	-	-	-
15. Tungkop	-	-	-
16. Sarah Perlak	-	-	-
17. Lancong	-	-	-
18. Tutut	-	-	-
<b>Jumlah</b>	-	-	-

**Tabel 4.1.11 Banyaknya Sekolah Menengah Kejuruan (SMK) Menurut Desa di Kecamatan Sungai Mas, Tahun 2023/2024**

Nama Desa	Negeri 2023	Swasta 2023	Jumlah 2023
(1)	(2)	(3)	(4)
01. Tuwi Saya	-	-	-
02. Lueng Baro	-	-	-
03. Sipot	-	-	-
04. Gaseu	-	-	-
05. Leubok Beutong	-	-	-
06. Pungkie	-	-	-
07. Gunong Buloh	-	-	-
08. Ramitie	-	-	-
09. Gleung	-	-	-
10. Tanoh Mirah	-	-	-
11. Drien Sibak	-	-	-
12. Sakuy	-	-	-
13. Kajeung	-	-	-
14. Geudong	-	-	-
15. Tungkop	-	-	-
16. Sarah Perlak	-	-	-
17. Lancong	-	-	-
18. Tutut	-	-	-
<b>Jumlah</b>	-	-	-

Sumber : BPS, Potensi Desa 2021

**Tabel 4.1.12** Banyaknya Akademi/ Perguruan Tinggi Menurut Desa di Kecamatan Sungai Mas, Tahun 2023/2024

Nama Desa (1)	Negeri	Swasta	Jumlah
	2023 (2)	2023 (3)	2023 (4)
01. Tuwi Saya	-	-	-
02. Lueng Baro	-	-	-
03. Sipot	-	-	-
04. Gaseu	-	-	-
05. Leubok Beutong	-	-	-
06. Pungkie	-	-	-
07. Gunong Buloh	-	-	-
08. Ramitie	-	-	-
09. Gleung	-	-	-
10. Tanah Mirah	-	-	-
11. Drien Sibak	-	-	-
12. Sakuy	-	-	-
13. Kajeung	-	-	-
14. Geudong	-	-	-
15. Tungkop	-	-	-
16. Sarah Perlak	-	-	-
17. Lancong	-	-	-
18. Tutut	-	-	-
<b>Jumlah</b>	-	-	-

Sumber : BPS, Potensi Desa 2021

**Tabel 4.1.13 Kemudahan Untuk Mencapai Sarana Pendidikan Terdekat Bagi Desa Yang Tidak Ada Sarana Pendidikan Menurut Desa dan Jenjang Pendidikan di Kecamatan Sungai Mas, Tahun 2023/2024**

Nama Desa	SD	MI	SMP	MTS	SMA	MA	SMK	Akademi/ Perguruan Tinggi
(1)	(2)	(3)	(4)	(5)	(6)	(7)	(8)	(9)
01. Tuwi Saya	2	2	2	2	2	3	2	3
02. Lueng Baro	0	4	4	4	4	4	4	4
03. Sipot	3	3	3	2	2	3	3	3
04. Gaseu	0	2	2	3	2	4	3	4
05. Leubok Beutong	2	2	2	3	2	3	3	3
06. Pungkie	1	2	2	3	2	3	3	4
07. Gunong Buloh	2	3	2	3	2	3	3	3
08. Ramitie	2	3	3	3	3	3	3	3
09. Gleung	0	2	2	3	2	4	3	3
10. Tanah Mirah	0	2	2	3	2	3	3	3
11. Drien Sibak	1	2	2	2	2	3	3	3
12. Sakuy	2	2	2	3	3	3	3	3
13. Kajeung	0	3	0	2	2	3	3	3
14. Geudong	0	3	2	2	0	3	3	3
15. Tungkop	0	3	1	3	2	3	3	3
16. Sarah Perlak	0	2	2	2	2	3	2	3
17. Lancong	0	3	2	2	2	3	2	3
18. Tutut	2	2	2	2	2	3	2	3

Catatan: Sangat mudah – 1 Mudah – 2 Sulit – 3 Sangat sulit – 4 tdk memiliki sarana pendidikan - 0  
 Sumber: BPS, Pendataan Potensi Desa (Podes) 2021

## 4.2 KESEHATAN

**Tabel 4.2.1 Banyaknya Desa Yang Memiliki Sarana Kesehatan Menurut Jenis Sarana Kesehatan di Kecamatan Sungai Mas, Tahun 2023/2024**

Nama Desa	Jenis Sarana				Jumlah
	Puskesmas	Pustu	Praktek Dokter	Posyandu	
(1)	(2)	(3)	(4)	(5)	(6)
01. Tuwi Saya	-	-	-	1	1
02. Lueng Baro	-	-	-	1	1
03. Sipot	-	-	-	1	1
04. Gaseu	-	-	-	1	1
05. Leubok Beutong	-	-	-	1	1
06. Pungkie	-	-	-	1	1
07. Gunung Buloh	-	-	-	1	1
08. Ramitie	-	-	-	1	1
09. Gleung	-	1	-	1	2
10. Tanah Mirah	-	-	-	1	1
11. Drien Sibak	-	-	-	1	1
12. Sakuy	-	-	-	1	1
13. Kajeung	1	-	-	1	2
14. Geudong	-	-	-	1	1
15. Tungkop	-	-	-	1	1
16. Sarah Perlak	-	-	-	1	1
17. Lancong	-	-	-	1	1
18. Tutut	-	1	-	1	2
<b>Jumlah</b>	<b>1</b>	<b>2</b>	<b>-</b>	<b>18</b>	<b>20</b>

Sumber : BPS, Potensi Desa 2021

**Tabel 4.2.2 Kemudahan Mencapai Sarana Kesehatan Terdekat Bagi Desa yang Tidak Ada Sarana Kesehatan Menurut dan Jenis Sarana Kesehatan di Kecamatan Sungai Mas, Tahun 2023/2024**

Nama Desa	Rumah Sakit	Rumah Sakit Bersalin	Poliklinik/ Balai Pengobatan	Puskesmas		Apotek
				Rawat Inap	Tanpa Rawat Inap	
(1)	(2)	(3)	(4)	(5)	(6)	(7)
01. Tuwi Saya	3	4	3	2	3	3
02. Lueng Baro	4	3	4	3	4	4
03. Sipot	3	3	4	3	3	3
04. Gaseu	3	3	3	3	3	3
05. Leubok Beutong	2	3	3	2	3	3
06. Pungkie	4	4	4	2	3	3
07. Gunong Buloh	3	3	3	2	3	3
08. Ramitie	3	3	3	3	3	3
09. Gleung	3	3	3	2	3	3
10. Tanoh Mirah	3	3	3	2	3	3
11. Drien Sibak	3	3	3	2	3	3
12. Sakuy	1	3	3	2	3	3
13. Kajeung	3	3	4	-	3	3
14. Geudong	3	3	3	2	3	3
15. Tungkop	3	3	4	2	3	3
16. Sarah Perlak	3	3	3	2	3	3
17. Lancong	3	3	4	2	3	3
18. Tutut	3	3	3	2	3	3

Catatan: "1" Sangat Mudah, "2" Mudah, "3" Sulit, "4" Sangat Sulit"  
 Sumber: Dinas Pendidikan Kabupaten Aceh Barat

**Tabel 4.2.3** Banyaknya Warga Penderita Kekurangan Gizi Menurut Desa di Kecamatan Sungai Mas, Tahun 2022-2023

Nama Desa	2022	2023	2023
(1)	(2)	(3)	(4)
01. Tuwi Saya	-	-	-
02. Lueng Baro	-	-	-
03. Sipot	-	-	-
04. Gaseu	-	-	-
05. Leubok Beutong	-	-	-
06. Pungkie	-	-	-
07. Gunong Buloh	-	-	-
08. Ramitie	-	-	-
09. Gleung	-	-	-
10. Tanoh Mirah	-	-	-
11. Drien Sibak	-	-	-
12. Sakuy	-	-	-
13. Kajeung	-	-	-
14. Geudong	-	-	-
15. Tungkop	-	-	-
16. Sarah Perlak	-	-	-
17. Lancong	-	-	-
18. Tutut	-	-	-
<b>Jumlah</b>	-	-	-

Sumber : BPS, Potensi Desa 2021

**Tabel 4.2.4 Jumlah Tenaga Kesehatan di Kecamatan Sungai Mas, Tahun 2021-2023**

Nama Desa	Tahun		
	2021	2022	2023
(1)	(2)	(3)	(4)
Dokter	3	3	1
Bidan/Perawat	19	19	29
Mantri Kesehatan	18	18	2
Dukun Berdsalin	12	12	12
Ahli Gizi	6	6	4
<b>Jumlah</b>	<b>60</b>	<b>58</b>	<b>58</b>

Sumber : BPS, Potensi Desa 2021



### 4.3 PERUMAHAN DAN LINGKUNGAN

**Tabel 4.3.1 Banyaknya Desa Menurut Sumber Air Minum Sebagian Besar Keluarga di Kecamatan Sungai Mas, Tahun 2020–2023**

Sumber Air Minum	2020	2021	2022	2023
(1)	(2)	(3)	(4)	(5)
Air Kemasan Bermerk	-	-	-	-
Air Isi Ulang	-	-	-	-
Leding Dengan Meteran	-	-	-	-
Leding Tanpa Meteran	10	10	10	10
Sumur Bor atau Pompa	-	-	-	-
Sumur	6	6	6	6
Mata Air	-	-	-	-
Sungai/Danau/Kolam/ Waduk/Situ/Embung/Bendungan	2	2	2	2
Air Hujan	-	-	-	-
Lainnya	-	-	-	-

Sumber : BPS, Potensi Desa 2021

**Tabel 4.3.2** Banyaknya Desa Menurut Jenis Bahan Bakar untuk Memasak yang Digunakan Sebagian Besar Keluarga di Kecamatan Sungai Mas, Tahun 2020-2023

Jenis Bahan Bakar untuk Memasak	2020	2021	2022	2023
(1)	(2)	(3)	(4)	(5)
Listrik	-	-	-	-
LPG 3 kg	12	12	14	18
LPG Lebih dari 3 kg	-	-	-	-
Minyak Tanah	-	-	-	-
Kayu Bakar	6	6	4	-
Lainnya	-	-	-	-
<b>Jumlah</b>	<b>16</b>	<b>16</b>	<b>18</b>	<b>18</b>

Sumber : BPS, Potensi Desa 2021

**Tabel 4.3.3** Banyaknya Desa Menurut Penggunaan Fasilitas Tempat Buang Air Besar Sebagian Besar Keluarga di Kecamatan Sungai Mas, Tahun 2020–2023

Fasilitas Tempat Buang Air Besar	2020	2021	2022	2023
(1)	(2)	(3)	(4)	(5)
<b>Jamban</b>	-	-	-	-
Sendiri	6	6	9	18
Bersama	-	-	-	-
Umum	1	1	1	-
<b>Bukan Jamban</b>	11	11	8	-
<b>Jumlah</b>	<b>18</b>	<b>18</b>	<b>18</b>	<b>18</b>

Sumber : BPS, Potensi Desa 2021

**Tabel 4.3.4** Banyaknya Embung Desa Menurut Desa di Kecamatan Sungai Mas, Tahun 2021–2023

Nama Desa	2021	2022	2023
(1)	(2)	(3)	(4)
01. Tuwi Saya	-	-	-
02. Lueng Baro	-	-	-
03. Sipot	-	-	-
04. Gaseu	-	-	-
05. Leubok Beutong	-	-	-
06. Pungkie	-	-	-
07. Gunong Buloh	-	-	-
08. Ramitie	-	-	-
09. Gleung	-	-	-
10. Tanoh Mirah	-	-	-
11. Drien Sibak	-	-	-
12. Sakuy	-	-	-
13. Kajeung	-	-	-
14. Geudong	-	-	1
15. Tungkop	-	-	-
16. Sarah Perlak	-	-	-
17. Lancong	-	-	-
18. Tutut	-	-	-
<b>Jumlah</b>	-	-	1

Sumber : BPS, Potensi Desa 2021

**Tabel 4.3.5** Banyaknya Keluarga Menurut Desa dan Jenis Pengguna Listrik di Kecamatan Sungai Mas, Tahun 2023/2024

Nama Desa	Pengguna Listrik			Bukan Pengguna Listrik
	PLN	Non PLN	Jumlah	
(1)	(2)	(3)	(4)	(5)
01. Tuwi Saya	31	-	31	-
02. Lueng Baro	23	-	23	-
03. Sipot	43	-	43	-
04. Gaseu	65	-	65	-
05. Leubok Beutong	43	-	43	-
06. Pungkie	42	-	42	-
07. Gunong Buloh	29	-	29	-
08. Ramitie	38	-	38	-
09. Gleung	148	-	148	-
10. Tanoh Mirah	100	-	100	-
11. Drien Sibak	29	-	29	-
12. Sakuy	37	-	37	-
13. Kajeung	152	-	152	-
14. Geudong	128	-	128	-
15. Tungkop	138	-	138	-
16. Sarah Perlak	70	-	70	-
17. Lancong	109	-	109	-
18. Tutut	95	-	95	-
<b>Jumlah</b>	<b>1328</b>	<b>-</b>	<b>1328</b>	<b>-</b>

Sumber : BPS, Potensi Desa 2021

**Tabel 4.3.6**      **Banyaknya Desa Menurut Sumber Penerangan Jalan Utama Desa di Kecamatan Sungai Mas, Tahun 2023**  
**Table**

Sumber Penerangan Jalan Utama	2023
(1)	(4)
Listrik Pemerintah	18
Listrik Non Pemerintah	-
Non Listrik	-

Sumber :      BPS, Potensi Desa 2021

<https://lacehbaratkab.bps.go.id>

#### 4.4 AGAMA DAN SOSIAL LAINNYA

**Tabel 4.4.1** Jumlah Tempat Peribadatan Menurut Desa di Kecamatan Sungai Mas, Tahun 2023/2024

Nama Desa	Masjid	Mushola	Gereja Protestan	Gereja Katolik	Pura	Vihara
(1)	(2)	(3)	(4)	(5)	(6)	(7)
01. Tuwi Saya	-	1	-	-	-	-
02. Lueng Baro	-	1	-	-	-	-
03. Sipot	1	-	-	-	-	-
04. Gaseu	1	-	-	-	-	-
05. Leubok Beutong	-	1	-	-	-	-
06. Pungkie	1	-	-	-	-	-
07. Gunong Buloh	-	1	-	-	-	-
08. Ramitie	-	1	-	-	-	-
09. Gleung	1	-	-	-	-	-
10. Tanoh Mirah	1	-	-	-	-	-
11. Drien Sibak	-	1	-	-	-	-
12. Sakuy	-	1	-	-	-	-
13. Kajeung	1	1	-	-	-	-
14. Geudong	1	-	-	-	-	-
15. Tungkop	1	-	-	-	-	-
16. Sarah Perlak	-	1	-	-	-	-
17. Lancong	1	-	-	-	-	-
18. Tutut	1	-	-	-	-	-
<b>Jumlah</b>	10	9	-	-	-	-

Sumber : BPS, Potensi Desa 2021

**Tabel 4.4.2** Banyaknya Desa yang Memiliki Kelompok Kegiatan Olahraga Menurut Jenis Olahraga dan Ketersediaan Fasilitas/Lapangan Olahraga di Kecamatan Sungai Mas, Tahun 2023/2024

Jenis Olahraga	Kondisi Fasilitas/Lapangan Olahraga			Tidak Ada Fasilitas/ Lapangan Olahraga
	Baik	Rusak Sedang	Rusak Parah	
(1)	(2)	(3)	(4)	(5)
Sepak Bola	5	4	1	8
Bola Voli	10	3	-	5
Bulu Tangkis	-	-	-	18
Bola Basket	-	-	-	18
Tenis Lapangan	1	-	-	17
Tenis Meja	-	-	-	18
Futsal	-	-	-	18
Renang	-	-	-	18
Bela Diri	-	-	-	18
Bilyard	-	-	-	18
Pusat Kebugaran	-	-	-	18
Lainnya	-	-	-	18

Sumber : BPS, Potensi Desa 2021



**Tabel 4.4.3** Banyaknya Kejadian Bencana Alam Menurut Desa dan Jenis Bencana Alam di Kecamatan Sungai Mas, Tahun 2023/2024

Nama Desa	Gempa Bumi	Tsunami	Gunung Meletus	Tanah Longsor
(1)	(2)	(3)	(4)	(5)
01. Tuwi Saya	-	-	-	-
02. Lueng Baro	-	-	-	-
03. Sipot	-	-	-	-
04. Gaseu	-	-	-	-
05. Leubok Beutong	-	-	-	-
06. Pungkie	-	-	-	-
07. Gunung Buloh	-	-	-	-
08. Ramitie	-	-	-	-
09. Gleung	-	-	-	-
10. Tanah Mirah	-	-	-	-
11. Drien Sibak	-	-	-	-
12. Sakuy	-	-	-	-
13. Kajeung	-	-	-	-
14. Geudong	-	-	-	-
15. Tungkop	-	-	-	-
16. Sarah Perlak	-	-	-	-
17. Lancong	-	-	-	-
18. Tutut	-	-	-	-
<b>Jumlah</b>	-	-	-	-

Sumber : BPS, Potensi Desa 2021

Lanjutan Tabel 4.4.4

Nama Desa	Banjir	Banjir Bandang	Kekeringan	Kebakaran Hutan dan Lahan
(1)	(6)	(7)	(8)	(9)
01. Tuwi Saya	-	-	-	-
02. Lueng Baro	-	-	-	-
03. Sipot	-	-	-	-
04. Gaseu	-	-	-	-
05. Leubok Beutong	-	-	-	-
06. Pungkie	-	-	-	-
07. Gunong Buloh	1	-	-	-
08. Ramitie	-	-	-	-
09. Gleung	-	-	-	-
10. Tanah Mirah	-	-	-	-
11. Drien Sibak	-	-	-	-
12. Sakuy	-	-	-	-
13. Kajeung	-	-	-	-
14. Geudong	-	-	-	-
15. Tungkop	-	-	-	-
16. Sarah Perlak	-	-	-	-
17. Lancong	-	-	-	-
18. Tutut	-	-	-	-
<b>Jumlah</b>	<b>1</b>	<b>-</b>	<b>-</b>	<b>-</b>

Sumber : BPS, Potensi Desa 2021

Lanjutan Tabel 4.4.4

Nama Desa	Angin Puyuh/ Topan	Gelombang Pasang	Abrasi
(1)	(10)	(11)	(12)
01. Tuwi Saya	-	-	-
02. Lueng Baro	-	-	-
03. Sipot	-	-	-
04. Gaseu	-	-	-
05. Leubok Beutong	-	-	-
06. Pungkie	-	-	-
07. Gunung Buloh	-	-	-
08. Ramitie	-	-	-
09. Gleung	-	-	-
10. Tanoh Mirah	-	-	-
11. Drien Sibak	-	-	-
12. Sakuy	-	-	-
13. Kajeung	-	-	-
14. Geudong	-	-	-
15. Tungkop	-	-	-
16. Sarah Perlak	-	-	-
17. Lancong	-	-	-
18. Tutut	-	-	-
<b>Jumlah</b>	-	-	-

Sumber : BPS, Potensi Desa 2021

**Tabel 4.4.4** Banyaknya Korban Jiwa Akibat Bencana Alam Menurut Desa/Kelurahan dan Jenis Bencana Alam di Kecamatan Sungai Mas, Tahun 2023/2024

Nama Desa	Gempa Bumi	Tsunami	Gunung Meletus	Tanah Longsor
(1)	(2)	(3)	(4)	(5)
01. Tuwi Saya	-	-	-	-
02. Lueng Baro	-	-	-	-
03. Sipot	-	-	-	-
04. Gaseu	-	-	-	-
05. Leubok Beutong	-	-	-	-
06. Pungkie	-	-	-	-
07. Gunung Buloh	-	-	-	-
08. Ramitie	-	-	-	-
09. Gleung	-	-	-	-
10. Tanoh Mirah	-	-	-	-
11. Drien Sibak	-	-	-	-
12. Sakuy	-	-	-	-
13. Kajeung	-	-	-	-
14. Geudong	-	-	-	-
15. Tungkop	-	-	-	-
16. Sarah Perlak	-	-	-	-
17. Lancong	-	-	-	-
18. Tutut	-	-	-	-
<b>Jumlah</b>	-	-	-	-

Sumber : BPS, Potensi Desa 2021

Lanjutan Tabel 4.4.5

Nama Desa	Banjir	Banjir Bandang	Kekeringan	Kebakaran Hutan dan Lahan
(1)	(6)	(7)	(8)	(9)
01. Tuwi Saya	-	-	-	-
02. Lueng Baro	-	-	-	-
03. Sipot	-	-	-	-
04. Gaseu	-	-	-	-
05. Leubok Beutong	-	-	-	-
06. Pungkie	-	-	-	-
07. Gunong Buloh	1	-	-	-
08. Ramitie	-	-	-	-
09. Gleung	-	-	-	-
10. Tanoh Mirah	-	-	-	-
11. Drien Sibak	-	-	-	-
12. Sakuy	-	-	-	-
13. Kajeung	-	-	-	-
14. Geudong	-	-	-	-
15. Tungkop	-	-	-	-
16. Sarah Perlak	-	-	-	-
17. Lancong	-	-	-	-
18. Tutut	-	-	-	-
<b>Nama Kecamatan</b>	<b>1</b>	<b>-</b>	<b>-</b>	<b>-</b>

Sumber : BPS, Potensi Desa 2021

Lanjutan Tabel 4.4.5

Desa/Kelurahan	Angin Puyuh/ Topan	Gelombang Pasang	Abrasi
(1)	(10)	(11)	(12)
01. Tuwi Saya	-	-	-
02. Lueng Baro	-	-	-
03. Sipot	-	-	-
04. Gaseu	-	-	-
05. Leubok Beutong	-	-	-
06. Pungkie	-	-	-
07. Gunong Buloh	-	-	-
08. Ramitie	-	-	-
09. Gleung	-	-	-
10. Tanoh Mirah	-	-	-
11. Drien Sibak	-	-	-
12. Sakuy	-	-	-
13. Kajeung	-	-	-
14. Geudong	-	-	-
15. Tungkop	-	-	-
16. Sarah Perlak	-	-	-
17. Lancong	-	-	-
18. Tutut	-	-	-
<b>Jumlah</b>	-	-	-

Sumber : BPS, Potensi Desa 2021

**Tabel 4.4.5 Keberadaan Fasilitas/Upaya Antisipasi/Mitigasi Bencana Alam Menurut Desa/Kelurahan di Kecamatan Sungai Mas, 2023**

Nama Desa	Sistem Peringatan Dini Bencana Alam	Sistem Peringatan Dini Khusus Tsunami	Perlengkapan Keselamatan
(1)	(2)	(3)	(4)
01. Tuwi Saya	-	-	-
02. Lueng Baro	-	-	-
03. Sipot	-	-	-
04. Gaseu	-	-	-
05. Leubok Beutong	-	-	-
06. Pungkie	-	-	-
07. Gunong Buloh	-	-	-
08. Ramitie	-	-	-
09. Gleung	-	-	-
10. Tanoh Mirah	-	-	-
11. Drien Sibak	-	-	-
12. Sakuy	-	-	-
13. Kajeung	-	-	-
14. Geudong	-	-	-
15. Tungkop	-	-	-
16. Sarah Perlak	-	-	-
17. Lancong	-	-	-
18. Tutut	-	-	-
<b>Jumlah</b>	-	-	-

Catatan: 1 = Ada 2 = Tidak Ada 3 = Ada 4 = Tidak Ada 5 = Ada 6 = Tidak Ada 7 = Ada 8 = Tidak Ada 0 = bukan wilayah potensi tsunami

Sumber: BPS, Pendataan Potensi Desa (Podes) 2020

Lanjutan Tabel 4.4.6

Gampong	Rambu-Rambu dan Jalur Evakuasi Bencana	Pembuatan, Perawatan, atau Normalisasi: Sungai, Kanal, Tanggul, Parit, Drainase, Waduk, Pantai, dll
(1)	(5)	(6)
01. Tuwi Saya	-	-
02. Lueng Baro	-	-
03. Sipot	-	-
04. Gaseu	-	-
05. Leubok Beutong	-	-
06. Pungkie	-	-
07. Gunung Buloh	-	-
08. Ramitie	-	-
09. Gleung	-	-
10. Tanoh Mirah	-	-
11. Drien Sibak	-	-
12. Sakuy	-	-
13. Kajeung	-	-
14. Geudong	-	-
15. Tungkop	-	-
16. Sarah Perlak	-	-
17. Lancong	-	-
18. Tutut	-	-
<b>Jumlah</b>	-	-

Catatan: 1 = Ada 2 = Tidak Ada 3 =Ada 4=Tidak Ada 5=Ada 6=Tidak Ada 7=Ada 8=Tidak Ada 0 = bukan wilayah potensi tsunami

Sumber: BPS, Pendataan Potensi Desa (Podes) 2020





# 5 PERTANIAN

Agriculture

<https://acehbaratkab.bps.go.id>



## PENJELASAN TEKNIS

1. **Lahan sawah** adalah lahan pertanian yang berpetak-petak dan dibatasi oleh pematang saluran untuk menahan/ menyalurkan air, yang biasanya ditanami padi sawah tanpa memandang dari mana diperoleh atau status lahan tersebut,
2. **Kebun** adalah lahan pertanian bukan sawah (lahan kering) yang ditanami tanaman semusim atau tahunan dan terpisah dengan halaman sekitar rumah serta penggunaannya tidak berpindah pindah.
3. **Ladang/Huma** adalah lahan pertanian bukan sawah (lahan kering) yang biasanya ditanami tanaman semusim dan penggunaannya hanya semusim atau dua musim, kemudian akan ditinggalkan bila sudah tidak subur lagi. Kemungkinan lahan ini beberapa tahun kemudian akan dikerjakan kembali,
4. **Lahan yang sementara tidak diusahakan** adalah lahan yang biasanya diusahakan tetapi untuk sementara (lebih dari 1 (satu) tahun tetapi kurang dari atau sama dengan 2 (dua) tahun) tidak diusahakan, termasuk lahan sawah yang tidak diusahakan selama lebih dari 2 tahun

## PENJELASAN TEKNIS

5. **Data pokok tanaman pangan yang dikumpulkan** adalah luas panen dan produktivitas (hasil per hektar), Produksi tanaman pangan merupakan hasil perkalian antara luas panen dengan produktivitas, Pengumpulan data luas panen dilakukan setiap bulan dengan pendekatan area kecamatan di seluruh wilayah Indonesia,
6. **Data produksi padi dan palawija yang disajikan** adalah dalam kualitas: gabah kering giling (padi), pipilan kering (jagung), biji kering (kedelai dan kacang tanah), dan umbi basah (ubi kayu dan ubi jalar),
7. **Tanaman sayuran dan buah-buahan semusim**  
**Tanaman sayuran semusim** adalah tanaman sumber vitamin, garam mineral dan lain-lain yang dikonsumsi dari bagian tanaman yang berupa daun, bunga, buah, dan umbinya, yang berumur kurang dari satu tahun,  
**Tanaman buah-buahan semusim** adalah tanaman sumber vitamin, garam mineral, dan lain-lain yang dikonsumsi dari bagian tanaman yang berupa buah, berumur kurang dari satu tahun, tidak berbentuk pohon/ rumpun tetapi menjalar dan berbatang lunak

## PENJELASAN TEKNIS

8. **Tanaman buah-buahan dan sayuran tahunan**  
**Tanaman buah-buahan tahunan** adalah tanaman sumber vitamin, garam mineral, dan lain-lain yang dikonsumsi dari bagian tanaman yang berupa buah dan merupakan tanaman tahunan  
**Tanaman sayuran tahunan** adalah tanaman sumber vitamin, garam mineral, dan lain-lain yang dikonsumsi dari bagian tanaman yang berupa daun dan atau buah yang berumur lebih dari satu tahun
9. **Tanaman biofarmaka** adalah tanaman yang bermanfaat untuk obat-obatan, kosmetik, dan kesehatan yang dikonsumsi atau digunakan dari bagian-bagian tanaman seperti daun, batang, buah, dan umbi (rimpang),
10. **Tanaman hias** adalah tanaman yang mempunyai nilai keindahan baik bentuk, warna daun, tajuk maupun bunganya, sering digunakan untuk penghias pekarangan dan lain sebagainya,
11. **Luas panen tanaman hortikultura** adalah luas tanaman sayuran, buah-buahan, biofarmaka, dan tanaman hias yang diambil hasilnya/dipanen pada periode pelaporan

## PENJELASAN TEKNIS

12. **Luas panen untuk tanaman sayuran** adalah luas tanaman yang dipanen sekaligus/habis/dibongkar dan luas tanaman yang dipanen berkali-kali (lebih dari satu kali)/belum habis,
13. **Produksi hortikultura** adalah hasil menurut bentuk produk dari setiap tanaman sayuran, buah-buahan, biofarmaka dan tanaman hias yang diambil berdasarkan luas yang dipanen/tanaman yang menghasilkan pada bulan/triwulan laporan,
14. **Data perkebunan besar dikumpulkan oleh BPS setiap bulan secara lengkap (sensus bulanan) dengan sistem surat pos**, Khusus untuk tanaman kelapa, cengkeh, dan kapok, datanya diperoleh dari Direktorat Jenderal Perkebunan, Data perkebunan rakyat juga diperoleh dari Direktorat Jenderal Perkebunan,
15. **Penghitungan luas tanaman perkebunan besar** adalah pada keadaan akhir tahun dan tidak termasuk yang luasnya kurang dari 5 hektar,

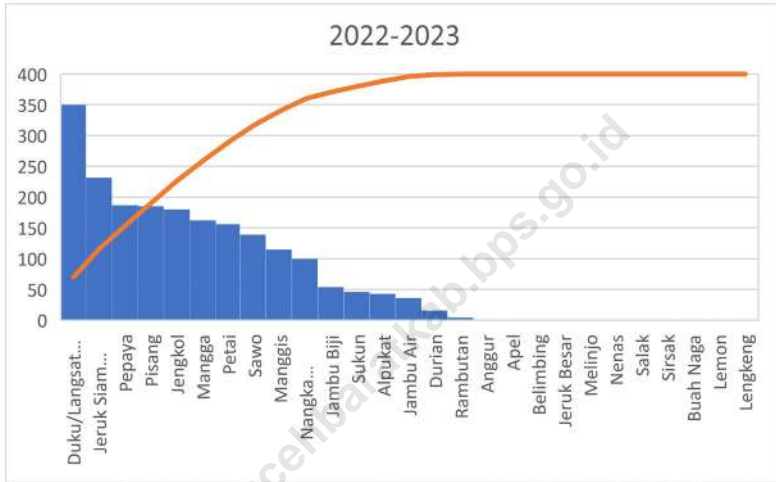
## PENJELASAN TEKNIS

17. **Bentuk produksi perkebunan** adalah; karet kering (karet), daun kering (teh dan tembakau), biji kering (kopi dan coklat), kulit kering (kayu manis dan kina), serat kering (rami), bunga kering (cengkeh), refined sugar (tebu dari perkebunan besar), gula mangkok (tebu dari perkebunan rakyat), ekivalen kopra (kopra), biji dan bunga (pala) serta minyak daun (sereh),
18. **Persediaan akhir tahun produksi** perkebunan besar bukan merupakan cadangan penyangga,
19. **Data Statistik Kehutanan** sebagian besar merupakan data sekunder yang bersumber dari Kementerian Kehutanan,
20. **Kawasan hutan** adalah wilayah tertentu yang berupa hutan, yang ditunjuk dan atau ditetapkan oleh pemerintah untuk dipertahankan keberadaannya sebagai hutan tetap,
21. **Hutan Lindung** adalah kawasan hutan yang mempunyai fungsi pokok sebagai perlindungan sistem penyangga kehidupan,
22. **Hutan Produksi** adalah kawasan hutan yang mempunyai fungsi pokok memproduksi hasil hutan,

## PENJELASAN TEKNIS

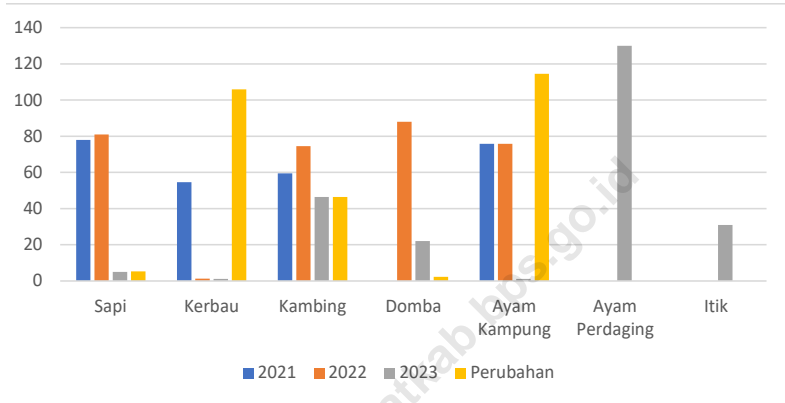
23. **Data populasi ternak bersumber dari Direktorat Jenderal Peternakan dan Kesehatan Hewan Kementerian Pertanian**, sedangkan jumlah pemotongan ternak merupakan hasil Survei Laporan Pemotongan Ternak, Pengumpulan data pemotongan ternak dilakukan secara lengkap setiap triwulan di seluruh Rumah dan Tempat Pemotongan Hewan yang ada di Indonesia,
24. **Data statistik perikanan** merupakan data sekunder yang bersumber dari Direktorat Jenderal Perikanan Tangkap dan Direktorat Jenderal Budidaya, Statistik perikanan dibedakan atas data Perikanan Tangkap dan Perikanan Budidaya, Perikanan Tangkap diklasifikasikan atas penangkapan ikan di laut dan penangkapan ikan di perairan umum, Perikanan Budidaya diklasifikasikan atas jenis budidaya,
25. **Rumah Tangga Perikanan Tangkap** adalah rumah tangga yang melakukan kegiatan penangkapan ikan/binatang air lainnya/tanaman air dengan tujuan sebagian/seluruh hasilnya untuk dijual,

**Gambar 5.1** Produksi Buah-Buahan dan Sayuran Tahunan Menurut Jenis Tanaman di Kecamatan Sungai Mas (kuintal), 2022–2023



Sumber: Dinas Pertanian Tanaman Pangan dan Hortikultura melalui laporan statistik pertanian tanaman pangan

**Gambar 5.2** Jumlah Populasi Ternak Menurut Jenis Ternak Dalam Kecamatan Sungai Mas, 2021-2023



Sumber: Dinas Perkebunan dan Peternakan Kabupaten Aceh Barat



**Tabel 5.1 Luas Panen Tanaman Sayuran dan Buah-buahan Semusim Menurut Jenis Tanaman di Kecamatan Sungai Mas (ha), 2022–2023**

Jenis Tanaman	2022	2023
(1)	(2)	(3)
Bawang Daun	-	-
Bawang Merah	-	-
Bawang Putih	-	-
Bayam	9	-
Buncis	1	-
Cabai Rawit	10	5
Kacang Panjang	5	3
Kangkung	10	3
Kembang Kol	-	-
Kentang	-	-
Ketimun	6	2
Kubis	-	-
Labu Siam	4	2

Catatan: ...

Sumber: Badan Pusat Statistik, Statistik Pertanian Hortikultura SPH-SBS

Lanjutan Tabel 5.1

Jenis Tanaman	2022	2023
(1)	(2)	(3)
Paprika	-	-
Petsai/Sawi	-	-
Terung	-	-
Tomat	-	1
Wortel	-	-
Cabai Besar/TW/Teropong	-	-
Cabai Keriting	5	2
Jamur Tiram	-	-
Jamur Merang	-	-
Jamur Lainnya	-	-
Melon	1	-
Semangka	-	-
Stroberi	-	-

Catatan: ...

Sumber: Badan Pusat Statistik, Statistik Pertanian Hortikultura SPH-SBS

**Tabel 5.2** Produksi Tanaman Sayuran dan Buah-buahan Semusim Menurut Jenis Tanaman di Kecamatan Sungai Mas (kuintal), 2022–2023

Jenis Tanaman	2022	2023
(1)	(2)	(3)
Bawang Daun	-	-
Bawang Merah	-	-
Bawang Putih	-	-
Bayam	57	-
Buncis	6	-
Cabai Rawit	261	115
Kacang Panjang	77	22
Kangkung	121	30
Kembang Kol	-	-
Kentang	-	-
Ketimun	329	16
Kubis	-	-
Labu Siam	-	-

Catatan: ...

Sumber: Badan Pusat Statistik, Statistik Pertanian Hortikultura SPH-SBS

Lanjutan Tabel 5.2

Jenis Tanaman	2022	2023
(1)	(2)	(3)
Paprika	-	-
Petsai/Sawi	-	-
Terung	-	10
Tomat	-	10
Wortel	-	-
Cabai Besar/TW/Teropong	-	-
Cabai Keriting	174	21
Jamur Tiram	-	-
Jamur Merang	-	-
Jamur Lainnya	-	-
Melon	-	-
Semangka	-	-
Stroberi	-	-

Catatan: ...

Sumber: Badan Pusat Statistik, Statistik Pertanian Hortikultura SPH-SBS

**Tabel 5.3 Luas Panen Tanaman Biofarmaka Menurut Jenis Tanaman di Kecamatan Sungai Mas (m<sup>2</sup>), 2022–2023**

Jenis Tanaman	2022	2023
(1)	(2)	(3)
Jahe	-	1
Kapulaga	-	-
Keji Beling	...	...
Kencur	-	-
Kunyit	-	1
Laos/Lengkuas	-	-
Lempuyang	-	-
Lidah Buaya	-	-
Mahkota Dewa	-	-
Mengkudu/Pace	-	-
Sambiloto	-	-
Temuireng	-	-
Temukunci	-	-
Temulawak	-	-
Jeruk Nipis	-	1
Serai	-	-

Catatan: ...

Sumber: Badan Pusat Statistik, Statistik Pertanian Hortikultura SPH-TBF

**Tabel 5.4****Produksi Tanaman Biofarmaka Menurut Jenis Tanaman di Kecamatan Sungai Mas (kg), 2022–2023**

Jenis Tanaman	2022	2023
(1)	(2)	(3)
Jahe	-	2
Kapulaga	-	-
Keji Beling	...	...
Kencur	-	-
Kunyit	-	2
Laos/Lengkuas	-	-
Lempuyang	-	-
Lidah Buaya	-	-
Mahkota Dewa	-	-
Mengkudu/Pace	-	-
Sambiloto	-	-
Temuireng	-	-
Temukunci	-	-
Temulawak	-	-
Jeruk Nipis	-	12
Serai	-	-

Catatan: ...

Sumber: Badan Pusat Statistik, Statistik Pertanian Hortikultura SPH-TBF

**Tabel 5.5** Luas Panen Tanaman Hias Menurut Jenis Tanaman di Kecamatan Sungai Mas (m<sup>2</sup>), 2022–2023

Jenis Tanaman	2022	2023
(1)	(2)	(3)
Anthurium Bunga	-	-
Anthurium Daun	...	...
Anyelir	...	...
Balanceng	...	...
Dracaena	-	-
Euphorbia	...	...
Gladiol	...	...
Hanjuang	-	-
Herbras	-	-
Kamboja Jepang	...	...
Keladi Hias	...	...
Krisan	-	-
Mawar	-	-
Melati	-	-

Catatan: ...

Sumber: Badan Pusat Statistik, Statistik Pertanian Hortikultura SPH-TH

Lanjutan Tabel 5.5

Jenis Tanaman	2022	2023
(1)	(2)	(3)
Monstera	...	...
Pakis	-	-
Palem	-	-
Pedang-Pedangan	-	-
Philodendron	-	-
Pisang-Pisangan	-	-
Sedap Malam	-	-
Soka	-	-
Sri Rejeki	-	-
Anggrek Potong	-	-
Anggrek Pot	-	-
Bromelia	-	-
Bugenvil	-	-
Puring	-	-

Catatan: ...

Sumber: Badan Pusat Statistik, Statistik Pertanian Hortikultura SPH-TH



**Tabel 5.6** Produksi Tanaman Hias Menurut Jenis Tanaman di Kecamatan Sungai Mas (tangkai), 2022–2023

Jenis Tanaman	2022	2023
(1)	(2)	(3)
Anthurium Bunga	-	-
Anthurium Daun	...	...
Anyelir	...	...
Balanceng	...	...
Dracaena	-	-
Euphorbia	...	...
Gladiol	...	...
Hanjuang	-	-
Herbras	-	-
Kamboja Jepang	...	...
Keladi Hias	...	...
Krisan	-	-
Mawar	-	-
Melati	-	-

Catatan: ...

Sumber: Badan Pusat Statistik, Statistik Pertanian Hortikultura SPH-TH

Lanjutan Tabel 5.6

Jenis Tanaman	2022	2023
(1)	(2)	(3)
Monstera	...	...
Pakis	-	-
Palem	-	-
Pedang-Pedangan	-	-
Philodendron	-	-
Pisang-Pisangan	-	-
Sedap Malam	-	-
Soka	-	-
Sri Rejeki	-	-
Anggrek Potong	-	-
Anggrek Pot	-	-
Bromelia	-	-
Bugenvil	-	-
Puring	-	-

Catatan: ...

Sumber: Badan Pusat Statistik, Statistik Pertanian Hortikultura SPH-TH

**Tabel 5.7** Produksi Buah-Buahan dan Sayuran Tahunan Menurut Jenis Tanaman di Kecamatan Sungai Mas (kuintal), 2022–2023

Jenis Tanaman	2022	2023
(1)	(2)	(3)
Alpukat	-	43
Anggur	-	-
Apel	-	-
Belimbing	-	-
Duku/Langsar/Kokosan	-	350
Durian	-	16.000
Jambu Air	126	36
Jambu Biji	82	54
Jengkol	-	180
Jeruk Besar	-	-
Jeruk Siam/Keprok	1.303	232
Mangga	842	162
Manggis	-	115
Melinjo	-	-

Catatan: ...

Sumber: Badan Pusat Statistik, Statistik Pertanian Hortikultura SPH-BST

Lanjutan Tabel 5.7

Jenis Tanaman	2022	2023
(1)	(2)	(3)
Nangka/Cempedak	174	100
Nenas	-	-
Pepaya	158	187
Petai	-	156
Pisang	40	185
Rambutan	235	4.700
Salak	-	-
Sawo	-	139
Sirsak	-	-
Sukun	-	46
Buah Naga	-	-
Lemon	-	-
Lengkeng	-	-

Catatan: ...

Sumber: Badan Pusat Statistik, Statistik Pertanian Hortikultura SPH-BST

<https://acehbaratkab.bps.go.id>

# 6

# PERHUBUNGAN DAN KOMUNIKASI

Transportation and Communication

<https://acehbaratkab.bps.go.id>



### PENJELASAN TEKNIS

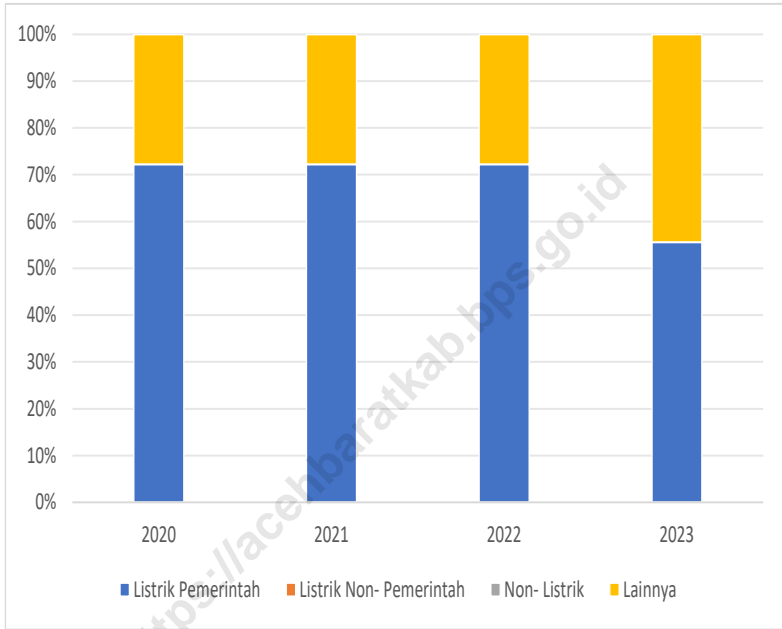
1. Pengumpulan data industri besar dan sedang dilakukan melalui Survei Industri Besar dan Sedang yang dilaksanakan setiap tahun secara lengkap (sensus) sejak tahun 1975, Survei Industri Besar dan Sedang mencakup semua perusahaan industri yang mempunyai tenaga kerja 20 orang atau lebih dengan menggunakan kuesioner II A.
2. Klasifikasi industri yang digunakan dalam survei ini berdasar kepada Klasifikasi Baku Lapangan Usaha Indonesia (KBLI), KBLI adalah klasifikasi lapangan usaha yang berdasar kepada International Standard Industrial Classification of All Economic Activities (ISIC) revisi 4 yang telah disesuaikan dengan kondisi Indonesia.
3. Industri manufaktur adalah suatu kegiatan ekonomi yang melakukan kegiatan mengubah suatu barang dasar secara mekanis, kimia, atau dengan tangan sehingga menjadi barang jadi/setengah jadi, dan atau barang yang kurang nilainya menjadi barang yang lebih tinggi nilainya, dan sifatnya lebih dekat kepada pemakai akhir,

### PENJELASAN TEKNIS

4. Jasa industri adalah kegiatan industri yang melayani keperluan pihak lain, Pada kegiatan ini bahan baku disediakan oleh pihak lain sedangkan pihak pengolah hanya melakukan pengolahannya dengan mendapat imbalan sebagai balas jasa,
5. Perusahaan atau usaha industri adalah suatu unit (kesatuan) usaha yang melakukan kegiatan ekonomi, bertujuan menghasilkan barang atau jasa, terletak pada suatu bangunan atau lokasi tertentu, dan mempunyai catatan administrasi tersendiri mengenai produksi dan struktur biaya serta ada seorang atau lebih yang bertanggung jawab atas usaha tersebut,
6. Industri manufaktur dikelompokkan kedalam 4 golongan berdasarkan banyaknya pekerja, yaitu: industri besar (100 orang pekerja atau lebih), industri sedang/menengah (20–99 orang pekerja), industri kecil (5–19 orang pekerja), dan industri mikro (1–4 orang pekerja)
7. Pelanggan adalah individu atau kelompok, baik rumah tangga, perusahaan atau institusi non profit yang membeli air bersih dari perusahaan air bersih,



**Gambar 6.1** Banyaknya Desa Menurut Keberadaan Penerangan Jalan Utama Desa di Kecamatan Sungai Mas , Tahun 2021-2023



Sumber : BPS, Potensi Desa 2021

## 6.1 TRANSPORTASI

**Tabel 6.1.1** Prasarana dan Sarana Transportasi Antar Desa Menurut Desa di Kecamatan Sungai Mas , Tahun 2023

Nama Desa	Jenis Prasarana Transportasi	Keberadaan Angkutan Umum
(1)	(2)	(3)
01. Tuwi Saya	1	3
02. Lueng Baro	3	3
03. Sipot	1	3
04. Gaseu	1	3
05. Leubok Beutong	1	3
06. Pungkie	1	3
07. Gunong Buloh	1	3
08. Ramitie	1	3
09. Gleung	1	3
10. Tanoh Mirah	1	3
11. Drien Sibak	1	3
12. Sakuy	1	2
13. Kajeung	1	2
14. Geudong	1	2
15. Tungkop	1	2
16. Sarah Perlak	1	2
17. Lancong	1	2
18. Tutut	1	1
<b>Sungai Mas</b>		

Catatan: Kolom 2 = Darat - 1 Air - 2 Darat dan Air - 3 Udara - 4

Sumber: kolom 3 = Ada, dengan trayek tetap - 1, Ada, tanpa trayek tetap - 2, Tidak ada angkutan umum - 3  
BPS, Potensi Desa 2021

**Tabel 6.1.2**      **Kondisi Jalan Darat Antar Desa Menurut Desa di Kecamatan Sungai Mas , Tahun 2023**

Nama Desa	Jenis Permukaan Jalan	Dapat Dilalui Kendaraan Bermotor, Roda 4 atau Lebih
(1)	(2)	(3)
01. Tuwi Saya	1	1
02. Lueng Baro	3	3
03. Sipot	2	3
04. Gaseu	2	3
05. Leubok Beutong	2	1
06. Pungkie	2	1
07. Gunung Buloh	2	2
08. Ramitie	2	3
09. Gleung	1	1
10. Tanah Mirah	1	1
11. Drien Sibak	2	1
12. Sakuy	1	1
13. Kajeung	1	1
14. Geudong	1	1
15. Tungkop	1	1
16. Sarah Perlak	1	1
17. Lancong	1	1
18. Tutut	1	1
<b>Sungai Mas</b>		

Catatan:      Kolom 2 = Aspal/beton -1 Diperkeras - 2 Tanah - 3 Lainnya - 4  
                   Kolom 3 = Sepanjang tahun - 1  
                   Sepanjang tahun kecuali saat tertentu (ketika turun hujan, pasang, dll.) - 2  
                   Selama musim kemarau - 3  
                   Tidak dapat dilalui sepanjang tahun - 4

Sumber :      BPS, Pendataan Potensi Desa (Podes) 2020

Sumber:      BPS, Potensi Desa 2021

**Tabel 6.1.3** Banyaknya Desa Menurut Keberadaan Penerangan Jalan Utama Desa di Kecamatan Sungai Mas , Tahun 2020-2023

Penerangan Jalan utama	2020	2021	2022	2023
(1)	(2)	(3)	(4)	(5)
<b>Sumber Penerangan Jalan Utama</b>				
Listrik Pemerintah	13	13	13	10
Listrik Non- Pemerintah	-	-	-	-
Non- Listrik	-	-	-	-
Lainnya	3	5	5	8

Sumber: BPS, Potensi Desa 2021

## 6.2 KOMUNIKASI

**Tabel 6.2.1 Keberadaan Kantor Pos/Pos Pembantu/Rumah Pos, Pos Keliling, dan Perusahaan/Agen Jasa Ekspedisi Swasta Menurut Desa di Kecamatan Sungai Mas, Tahun 2023**

Nama Desa	Kantor Pos/ Pos Pembantu/ Rumah Pos	Perusahaan/ Agen Jasa Ekspedisi Swasta
(1)	(2)	(3)
01. Tuwi Saya	4	4
02. Lueng Baro	4	4
03. Sipot	4	4
04. Gaseu	4	4
05. Leubok Beutong	4	4
06. Pungkie	4	4
07. Gunong Buloh	4	4
08. Ramitie	4	4
09. Gleung	4	4
10. Tanoh Mirah	4	4
11. Drien Sibak	4	4
12. Sakuy	4	4
13. Kajeung	4	4
14. Geudong	4	4
15. Tungkop	4	4
16. Sarah Perlak	4	4
17. Lancong	4	4
18. Tutut	4	4
<b>Sungai Mas</b>		

Catatan: "1" Beroperasi, "2 " Jarang Beroperasi, "3 " Tidak Beroperasi, "4" Tidak Ada

Sumber: BPS, Potensi Desa 2021

**Tabel 6.2.2** Jumlah Menara Telepon seluler dan Operator Layanan Komunikasi Telepon Seluler Menurut Desa di Kecamatan Sungai Mas, Tahun 2023

Nama Desa	Jumlah Menara Telpon Seluler (BTS)	Jumlah Operator Layanan Komunikasi Telepon Seluler Yang Menjangkau Di Gampong	Kondisi Sinyal Telepon Seluler Di Sebagian Besar Wilayah Gampong
(1)	(2)	(3)	(4)
01. Tuwi Saya	-	1	2
02. Lueng Baro	-	1	3
03. Sipot	-	1	3
04. Gaseu	-	1	3
05. Leubok Beutong	-	1	3
06. Pungkie	-	1	3
07. Gunong Buloh	-	1	4
08. Ramitie	-	1	3
09. Gleung	-	1	3
10. Tanoh Mirah	-	1	3
11. Drien Sibak	-	1	3
12. Sakuy	-	1	3
13. Kajeung	-	1	3
14. Geudong	-	1	3
15. Tungkop	1	1	2
16. Sarah Perlak	-	1	2
17. Lancong	1	1	2
18. Tutut	-	1	2
<b>Jumlah</b>	<b>2</b>	<b>18</b>	<b>2</b>

Catatan: Kolom 4 = Sinyal sangat kuat – 1 Sinyal kuat – 2 Sinyal lemah – 3 Tidak ada sinyal – 4

Sumber: BPS, Potensi Desa 2021

**Tabel 6.2.3** Kekuatan Sinyal Telepon Seluler dan Jenis Sinyal Internet Telepon Seluler Menurut Desa di Kecamatan Sungai Mas, Tahun 2023

Nama Desa	Kekuatan Sinyal Telepon Seluler	Jenis Sinyal Internet Telepon Seluler
(1)	(2)	(3)
01. Tuwi Saya	2	1
02. Lueng Baro	3	1
03. Sipot	3	1
04. Gaseu	3	1
05. Leubok Beutong	2	1
06. Pungkie	2	1
07. Gunong Buloh	2	1
08. Ramitie	3	1
09. Gleung	3	1
10. Tanoh Mirah	2	1
11. Drien Sibak	3	1
12. Sakuy	3	1
13. Kajeung	1	1
14. Geudong	2	1
15. Tungkop	1	1
16. Sarah Perlak	2	1
17. Lancong	1	1
18. Tutut	1	1
<b>Jumlah</b>	<b>18</b>	<b>18</b>

Catatan : Kolom 2 = Sinyal sangat kuat – 1, Sinyal kuat – 2, Sinyal lemah – 3, tidak ada sinyal – 4  
 Kolom 3 = 4G/LTE – 1, 3G/H/H+/Evd0 – 2, 5G/E/GPRS – 3, Tidak ada sinyal – 4

Sumber: BPS, BPS, Potensi Desa 2021

<https://acehbaratkab.bps.go.id>



# 7 PERDAGANGAN DAN INDUSTRI

Trade and Industry

<https://acehbaratkab.bps.go.id>



**PENJELASAN TEKNIS**

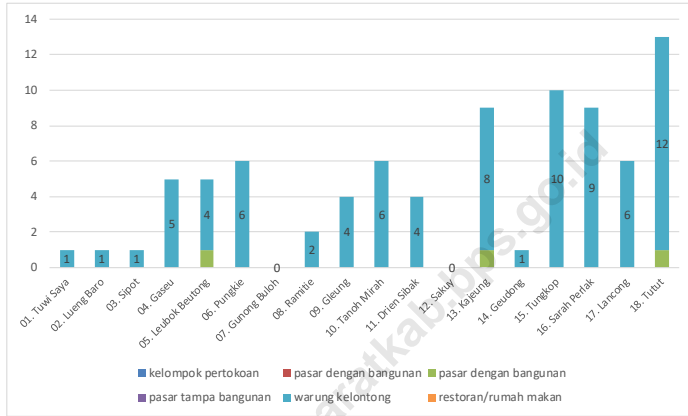
1. Wisatawan mancanegara (wisman) ialah setiap pengunjung yang mengunjungi suatu negara di luar tempat tinggalnya, didorong oleh satu atau beberapa keperluan tanpa bermaksud memperoleh penghasilan di tempat yang dikunjungi dan lamanya kunjungan tersebut tidak lebih dari satu tahun. Definisi ini mencakup 2 kategori wisatawan mancanegara, yaitu :
  - a Wisatawan (turis) ialah setiap pengunjung seperti definisi di atas yang tinggal paling sedikit 24 jam, akan tetapi tidak lebih dari 1 (satu) tahun di tempat yang dikunjungi, dengan maksud antara lain: berlibur, rekreasi, olah raga, bisnis, menghadiri pertemuan, studi, dan kunjungan dengan alasan kesehatan
  - b Excursionist ialah setiap pengunjung seperti definisi di atas yang tinggal kurang dari 24 jam di tempat yang dikunjungi,
2. Usaha penyediaan akomodasi adalah usaha yang menyediakan pelayanan penginapan yang dapat dilengkapi dengan pelayanan pariwisata lainnya,
3. Rata-rata lama tinggal adalah rata-rata waktu tinggal wisatawan mancanegara di Indonesia untuk satu kali kunjungan,

**PENJELASAN TEKNIS**

4. Hotel adalah penyediaan akomodasi secara harian berupa kamar-kamar di dalam satu bangunan yang dapat dilengkapi dengan jasa pelayanan makan dan minum, kegiatan hiburan dan atau fasilitas lainnya. Hotel terdiri dari hotel berbintang dan hotel non- bintang,
5. Hotel bintang adalah usaha penyediaan jasa pelayanan penginapan, makan minum serta jasa lainnya bagi umum dengan menggunakan sebagian atau seluruh bangunan. Usaha ini dikelola secara komersial serta memenuhi ketentuan persyaratan sebagai hotel bintang yang ditetapkan dalam surat keputusan instansi yang membinanya,
6. Tingkat penghunian kamar hotel adalah persentase banyaknya malam kamar yang dihuni terhadap banyaknya malam kamar yang tersedia ,
7. Rata-rata lamanya tamu menginap adalah banyaknya malam tempat tidur yang terpakai (malam tamu) dengan banyaknya tamu yang menginap di hotel atau akomodasi lainnya,

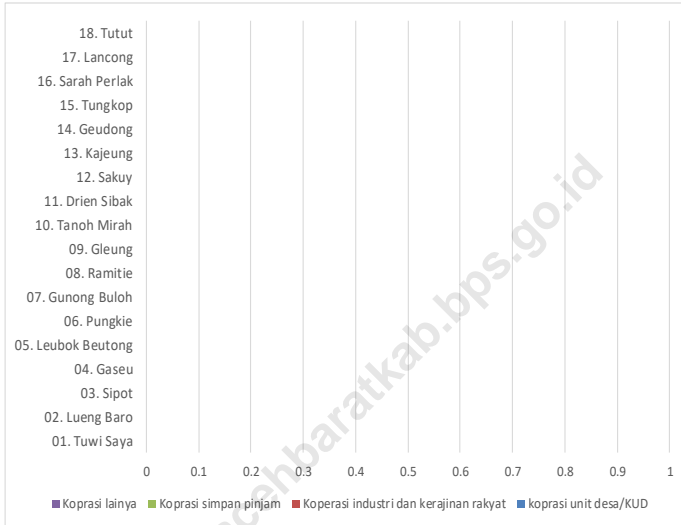
**Gambar 7.1**

**Banyaknya Sarana Perdagangan Menurut Desa dan Jenis Sarana Perdagangan di Kecamatan Sungai Mas, Tahun 2023**



Sumber : BPS, Potensi Desa 2021

**Gambar 7.2** Banyaknya Koperasi Aktif Menurut Menurut Desa dan Jenis Bank di Kecamatan Sungai Mas, Tahun 2023



Sumber : BPS, Potensi Desa 2021

**Tabel 7.1****Banyaknya Sarana Lembaga Keuangan Bank Menurut Desa dan Jenis Bank di Kecamatan Sungai Mas, Tahun 2023**

Nama Desa	Bank Umum Pemerintah	Bank Umum Swasta	Bank Perkreditan Rakyat (BPR)
(1)	(2)	(3)	(4)
01. Tuwi Saya	-	-	-
02. Lueng Baro	-	-	-
03. Sipot	-	-	-
04. Gaseu	-	-	-
05. Leubok Beutong	-	-	-
06. Pungkie	-	-	-
07. Gunong Buloh	-	-	-
08. Ramitie	-	-	-
09. Gleung	-	-	-
10. Tanoh Mirah	-	-	-
11. Drien Sibak	-	-	-
12. Sakuy	-	-	-
13. Kajeung	-	-	-
14. Geudong	-	-	-
15. Tungkop	-	-	-
16. Sarah Perlak	-	-	-
17. Lancong	-	-	-
18. Tutut	-	-	-
<b>Jumlah</b>	-	-	-

Sumber

BPS, Potensi Desa 2021

**Tabel 7.2** Banyaknya Koperasi Aktif Menurut Menurut Desa dan Jenis Bank di Kecamatan Sungai Mas, Tahun 2023

Nama Desa	Koperasi Unit Desa (KUD)	Koperasi Industri Kecil dan Kerajinan Rakyat (Kopinkra)	Koperasi Simpan Pinjam (Kospin)	Koperasi Lainnya
(1)	(2)	(3)	(4)	(5)
01. Tuwi Saya	-	-	-	-
02. Lueng Baro	-	-	-	-
03. Sipot	-	-	-	-
04. Gaseu	-	-	-	-
05. Leubok Beutong	-	-	-	-
06. Pungkie	-	-	-	-
07. Gunung Buloh	-	-	-	-
08. Ramitie	-	-	-	-
09. Gleung	-	-	-	-
10. Tanoh Mirah	-	-	-	-
11. Drien Sibak	-	-	-	-
12. Sakuy	-	-	-	-
13. Kajeung	-	-	-	-
14. Geudong	-	-	-	-
15. Tungkop	-	-	-	-
16. Sarah Perlak	-	-	-	-
17. Lancong	-	-	-	-
18. Tutut	-	-	-	-
<b>Jumlah</b>	-	-	-	-

Sumber

BPS, Potensi Desa 2021

**Tabel 7.3****Banyaknya Sarana Perdagangan Menurut Desa dan Jenis Sarana Perdagangan di Kecamatan Sungai Mas, Tahun 2023**

Nama Desa	Kelompok Pertokoan	Pasar dengan Bangunan Permanen	Pasar dengan Bangunan Semi Permanen
(1)	(2)	(3)	(4)
01. Tuwi Saya	-	-	-
02. Lueng Baro	-	-	-
03. Sipot	-	-	-
04. Gaseu	-	-	-
05. Leubok Beutong	-	-	1
06. Pungkie	-	-	-
07. Gunong Buloh	-	-	-
08. Ramitie	1	-	-
09. Gleung	-	-	-
10. Tanoh Mirah	-	-	-
11. Drien Sibak	-	-	-
12. Sakuy	-	-	-
13. Kajeung	-	-	1
14. Geudong	-	-	-
15. Tungkop	-	-	-
16. Sarah Perlak	-	-	-
17. Lancong	-	-	-
18. Tutut	-	-	1
<b>Jumlah</b>	<b>1</b>	<b>-</b>	<b>3</b>



Lanjutan Tabel 7.3

Nama Desa	Pasar tanpa Bangunan	Toko/Warung Kelontong	Restoran/Rumah Makan
(1)	(5)	(6)	(7)
01. Tuwi Saya	-	1	-
02. Lueng Baro	-	1	-
03. Sipot	-	1	-
04. Gaseu	-	5	-
05. Leubok Beutong	-	4	-
06. Pungkie	-	6	-
07. Gunung Buloh	-	0	-
08. Ramitie	-	2	-
09. Gleung	-	4	-
10. Tanoh Mirah	-	6	-
11. Drien Sibak	-	4	-
12. Sakuy	-	-	-
13. Kajeung	-	8	-
14. Geudong	-	1	-
15. Tungkop	-	10	-
16. Sarah Perlak	-	9	-
17. Lancong	-	6	-
18. Tutut	-	12	-
<b>Jumlah</b>	-	80	-

Sumber/Source: BPS, Potensi Desa 2021

**Tabel 7.4** Jumlah Industri Tradisional Menurut Jenis Industri dalam Kecamatan Sungai Mas, Tahun 2022-2023

Nama Desa	Jumlah Industri (Unit)	
	Tahun 2022	Tahun 2023
(1)	(2)	(3)
01. Pandai Besi	-	-
02. Penggaraman	-	-
03. Anyaman Tikar	-	-
04. Anyaman Rotan	-	-
05. Tukang Kaleng	-	-
06. Sapu Ijuk/ Lidi	-	-
07. Pembuatan Kopiah	-	-
08. Tukang Jahit/ Bordir	15	15
09. Sulaman Benang Emas	-	-
10. Tukang Jahit	-	-
11. Industri Kerajinan Lainnya	2	1
12. Industri Pengolahan Lainnya	26	29
<b>Jumlah</b>	<b>43</b>	<b>45</b>

Sumber: Dinas Perindustrian dan Perdagangan Kabupaten Aceh Barat

**Tabel 7.5** Jumlah Industri Makanan Menurut Jenis Industri dalam Kecamatan Sungai Mas, Tahun 2022-2023

Nama Desa	Jumlah Industri (Unit)	
	Tahun 2022	Tahun 2023
(1)	(2)	(3)
01. Limon/ Sirop	-	-
02. Bubuk Kopi	-	-
03. Tebu	-	-
04. Tahu/ Tempe	-	-
05. Kerupuk	-	-
06. Roti/ Mie	-	-
07. Minyak Goreng	-	-
08. Industri Makanan Lainnya	-	-
09. Air Minum Isi Ulang	-	-
10. CPO	-	-
<b>Jumlah</b>	-	-

Sumber: Dinas Perindustrian dan Perdagangan Kabupaten Aceh Barat

**Tabel 7.6** Jumlah Industri Jasa Menurut Jenis Industri dalam Kecamatan Sungai Mas, Tahun 2022-2023

Nama Desa	Jumlah Industri (Unit)	
	Tahun 2022	Tahun 2023
(1)	(2)	(3)
01. Reparasi Sepeda	2	2
02. Reparasi Sepeda Motor	1	6
03. Reparasi Mobil	-	-
04. Tambal Ban	5	5
05. Galangan Kapal	-	-
06. Reparasi Alat elektronik	-	-
07. Tukang Las	-	-
08. Tukang Mas	-	-
09. Reparasi Jam	-	-
10. Salon Rias Pengantin	2	2
11. Foto Copy	1	1
12. Percetakan/Stempel/Sablon	-	-
13. Reparasi Jok Mobil	-	-
12. Doorsmer	1	1
<b>Jumlah</b>	<b>12</b>	<b>17</b>

Sumber: Dinas Perindustrian dan Perdagangan Kabupaten Aceh Barat

**Tabel 7.7** Jumlah Industri Bahan Bangunan/ Konstruksi Menurut Jenis Industri dalam Kecamatan Sungai Mas, Tahun 2022-2023

Nama Desa	Jumlah Industri (Unit)	
	Tahun 2022	Tahun 2023
(1)	(5)	(6)
01. Batu Bata	-	-
02. Batako	-	-
03. Perabot/Housen/Mobiller	9	9
04. Bahan Bangunan dari Besi/Kaca	-	-
<b>Jumlah</b>	<b>9</b>	<b>9</b>

Sumber: Dinas Perindustrian dan Perdagangan Kabupaten Aceh Barat





# D A T A

## MENCERDASKAN BANGSA

*Enlighten the Nation*



**BADAN PUSAT STATISTIK  
KABUPATEN ACEH BARAT**  
**BPS-Statistics Aceh Barat Regency**

Jl. Sisingamangaraja No.2 Meulaboh  
Telp. : (0655) 7553330 email : bps1107@bps.go.id  
Homepage : <https://acehbaratkab.bps.go.id>