



**MARKAS BESAR ANGKATAN DARAT
SEKOLAH STAF DAN KOMANDO**

**KECAMATAN
LENGKONG
DALAM ANGKA**
Lengkong Subdistrict in Figures

2023





**MARKAS BESAR ANGKATAN DARAT
SEKOLAH STAF DAN KOMANDO**

**KECAMATAN
LENGKONG
DALAM ANGKA**

Lengkong Subdistrict in Figures

2023

KECAMATAN LENGKONG DALAM ANGKA
Lengkong Subdistrict in Figures
2023

ISSN: 2797-4685

No. Publikasi/*Publication Number*: 32730.2313

Katalog /*Catalog*: 1102001.3273070

Ukuran Buku/*Book Size*: 14,8 cm x 21 cm

Jumlah Halaman/*Number of Pages* : xxviii + 144 hal/*pages*

Naskah/*Manuscript*:

BPS Kota Bandung

BPS-Statistics of Bandung Municipality

Penyunting/*Editor*:

BPS Kota Bandung

BPS-Statistics of Bandung Municipality

Desain Kover/*Cover Design*:

BPS Kota Bandung

BPS-Statistics of Bandung Municipality

Ilustrasi Kover/*Cover Illustration*:

BPS-Statistics of Bandung Municipality

.....

Diterbitkan oleh/*Published by*:

©BPS Kota Bandung/*BPS-Statistics of Bandung Municipality*

Dicetak oleh/*Printed by*:

BPS Kota Bandung/*BPS-Statistics of Bandung Municipality*

Dilarang mengumumkan, mendistribusikan, mengomunikasikan, dan/atau menggandakan sebagian atau seluruh isi buku ini untuk tujuan komersil tanpa izin tertulis dari Badan Pusat Statistik Kota Bandung

Prohibited to announce, distribute, communicate, and/or copy part or all of this book for commercial purpose without permission from BPS-Statistics Indonesia of Bandung Municipality

TIM PENYUSUN/TEAM MEMBERS

Pengarah/Director

Samiran S.Si, M.T.

Penanggung Jawab/Persons in Charge

Samiran S.Si, M.T.

Penyunting/Editors

Tesha Ageni S.Stat

Pengolah Data dan Penulis Naskah/Data Processor and Writers

Fitri Intan Pratiwi, SST • Harry Nurdyana Soleh, S.Si., M.E. • Tesha Ageni S.Stat •
Lestari Frimadona Rumahorbo A.Md.

Penata Letak/Layout Designers

Ugi Nujuprono, S.A.P • Widodo Budi Prayitno, S.Si M.Ec, M.E •
Lestari Frimadona Rumahorbo A.Md.

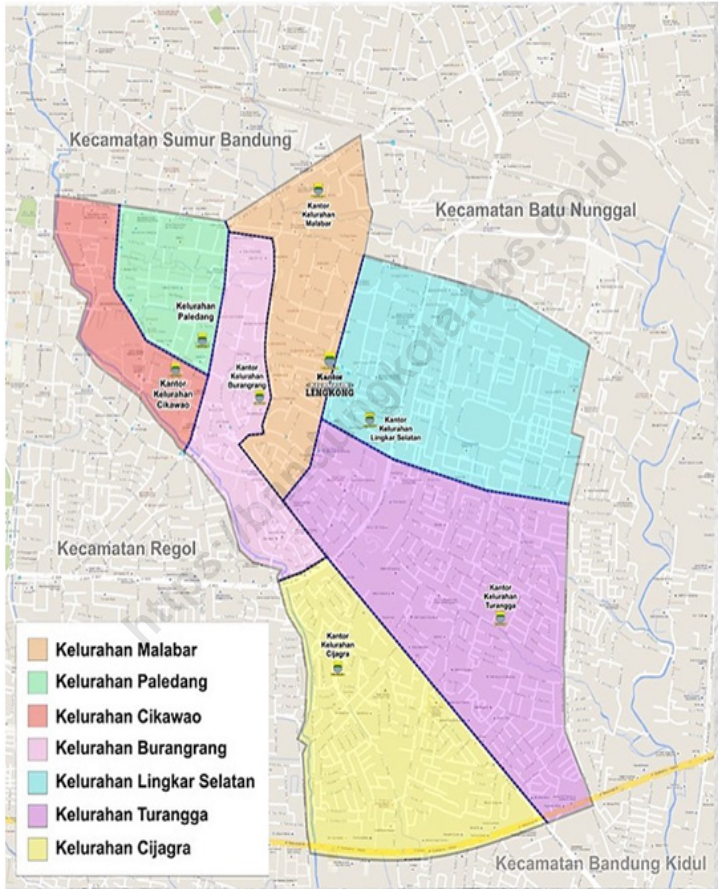
Pengumpul Data/Data Collector

Achmad Ramdani

KONTRIBUTOR DATA/DATA CONTRIBUTORS

1. Kementerian Agama/*Ministry of Religious Affair*
2. Kementerian Pendidikan dan Kebudayaan/*Ministry of Education and Culture*
3. Badan Meteorologi Klimatologi dan Geofisika/*Meteorological, Climatology, and Geophysical Agency*
4. Badan Pusat Statistik/*BPS-Statistics Indonesia*
5. Kantor Kecamatan Lengkong/ *Lengkong Subdistrict Office*
6. Dinas Kependudukan dan Pencatatan Sipil Kota Bandung/ *Population and Civil Registration Department of Bandung Municipality*
7. Polsek Kecamatan Lengkong/ *Sector Police of Lengkong Subdistrict*
8. Kantor Urusan Agama Kecamatan Lengkong/ *Religious Affairs of Lengkong Subdistrict*
9. Dinas Penanggulangan Bencana dan Kebakaran Kota Bandung/*Fire and Disaster Management Departement of Bandung Municipality*
10. Dinas Kesehatan Kota Bandung/*Health Department of Bandung Municipality*
11. Dinas Pengendalian Penduduk dan Keluarga Berencana Kota Bandung/*Population Control and Family Planning Department of Bandung Municipality*

PETA WILAYAH KECAMATAN LENGKONG MAP OF LENGKONG SUBDISTRICT



Catatan/Note: ...

Sumber/Source: <https://www.facebook.com/100231759182078/photos/a.100237092514878/100237075848213>

KEPALA BPS KOTA BANDUNG
CHIEF STATISTICIAN OF BANDUNG MUNICIPALITY



Samiran S.Si, M.T.



KATA PENGANTAR

BPS Kota Bandung setiap tahun menerbitkan publikasi Kecamatan Dalam Angka (KCDA). Publikasi ini berisi berbagai data level kecamatan baik data sosial maupun ekonomi termasuk data pemerintahan. Data yang dicantumkan dikumpulkan BPS dari berbagai institusi maupun lembaga terkait. Publikasi ini memuat data tahun 2022 serta beberapa tahun ke belakang.

Kecamatan Lengkong Dalam Angka 2023 merupakan salah satu publikasi KCDA dari 30 publikasi sejenis yang ada di Kota Bandung. Apa yang dimuat dalam publikasi ini menyangkut data statistik kecamatan Lengkong. Diantaranya ada data kependudukan, geografi, ketenagakerjaan, pariwisata dan pertanian, termasuk juga data industri, perbankan dan perdagangan.

Publikasi ini dapat terwujud berkat kerjasama dan bantuan dari berbagai pihak baik instansi pemerintah maupun swasta. Kami mengucapkan terima kasih kepada semua pihak yang telah memberikan bantuan dan kontribusinya. Semoga publikasi ini dapat membawa manfaat bagi perencanaan, evaluasi dan pembangunan Kota Bandung.

Bandung , September 2023
Kepala BPS
KOTA BANDUNG

Samiran S.Si, M.T.
Nip.197305121994121001



PREFACE

The KCDA (Sub-District in Figures) Publication is annually published by Statistics Indonesia Bandung Municipality. This Publication consist of various sub district-level data, including social, economic and government source data. The Data that showed was originally collected by Statistics Indonesia Bandung Municipality from various and related institutions. This Publication contains data from 2022 and previous years.

Lengkong sub-district in Figures 2023 is one of KCDA's publications out of 30 similar publications in Statistics Indonesia Bandung Municipality. Those that contained in this publication including population data, geography, employment, tourism, agriculture, and also industry, banking and trade in Lengkong sub-district area.

The existence of this publication requires cooperation and assistance from various parties, both government and private sectors. We would like to appreciate all parties that already give help and contributions. We wish that this publication would be meaningful and bring benefits on planning and evaluating in order to continue the development of Bandung Municipality.

*Bandung , September 2023
Chief Statistician of
Bandung Municipality*

Samiran S.Si, M.T.
Nip.197305121994121001

DAFTAR ISI/CONTENTS

	Halaman <i>Page</i>
KATA PENGANTAR.....	xi
Preface.....	xii
Daftar Isi/ Contents	xiii
Daftar Tabel/ List of Tables	xv
Daftar Gambar/ List of Figures	xxv
Penjelasan Umum/ Explanatory Notes	xxvii
Daftar Singkatan/ List of Abbreviation	xxix
1. Geografi dan Iklim/ <i>Geography and Climate</i>	1
2. Pemerintahan/ <i>Government</i>	11
3. Penduduk dan Ketenagakerjaan/ <i>Population and Employment</i>	21
4. Sosial dan Kesejahteraan Rakyat/ <i>Social and Welfare</i>	43
5. Pertanian/ <i>Agriculture</i>	95
6. Industri/ <i>Industry</i>	107
7. Pariwisata, Transportasi dan Komunikasi/ <i>Tourism, Transportation and Communication</i>	115
8. Perbankan, Koperasi, dan Perdagangan/ <i>Banking, Cooperative, and Trade</i>	125

DAFTAR TABEL/LIST OF TABLES

	Halaman Page
1. GEOGRAFI DAN IKLIM/GEOGRAPHY AND CLIMATE	
1.1 KEADAAN GEOGRAFI GEOGRAPHY CONDITION	
1.1.1 Luas Daerah Menurut Kelurahan di Kecamatan Lengkong, 2022 <i>Total Area by Villages in Lengkong Subdistrict, 2022</i>	5
1.1.2 Tinggi Wilayah di Atas Permukaan Laut (DPL) Menurut Kelurahan di Kecamatan Lengkong, 2022 <i>Altitude Above Sea Level (DPL) by Village in Lengkong Subdistrict, 2022</i>	6
1.1.3 Jarak Antar Kelurahan, ke Kecamatan Lengkong dan Ke Pemerintahan Kota Bandung (km), 2022 <i>Distance between Vilages, To Lengkong Subdistricts and the City Government of Bandung (km), 2022</i>	7
1.1.4 Jarak Kecamatan Lengkong Ke Kecamatan Lain dan ke Pemerintahan Kota Bandung, 2022 <i>Distance from Lengkong Subdistrict to Other Subdistricts and to the City Government of Bandung, 2022</i>	10
1.2 KEADAAN IKLIM CLIMATE CONDITION	
1.2.1 Pengamatan Unsur Iklim Menurut Bulan di Kecamatan Lengkong, 2022 <i>Observation of Climate Elements by Month at Lengkong, 2022</i>	12
2. PEMERINTAHAN/GOVERNMENT	
2.1 WILAYAH ADMINISTRATIF ADMINISTRATIVE AREA	
2.1.1 Jumlah Rukun Warga (RW) dan Rukun Tetangga (RT) di Kecamatan Lengkong, 2018-2022 <i>Number of Hamlet and Neighbourhood in Lengkong Subdistrict, 2018-2022</i>	20

2.1.2	Jumlah Rukun Warga (RW) dan Rukun Tetangga (RT) Menurut Kelurahan di Kecamatan Lengkong, 2022 <i>Number of Hamlet and Neighbourhood by Village in Lengkong Subdistrict, 2022</i>	21
2.2	PEMERINTAHAN GOVERNMENT	
2.2.1	Jumlah Pegawai Negeri Sipil Menurut Kelurahan dan Jenis Kelamin di Kecamatan Lengkong, 2022 <i>Number of Civil Servants by Urban Village and Gender in Lengkong Subdistrict, 2022</i>	22
2.2.2	Jumlah Pegawai Negeri Sipil Menurut Tingkat Pendidikan Tertinggi yang di Tamatkan dan Jenis Kelamin di Kecamatan Lengkong, 2022	23
2.2.3	Jumlah Pegawai Negeri Sipil Menurut Golongan Kepangkatan dan Jenis Kelamin di Kecamatan Lengkong, 2022 <i>Number of Civil Servants by Hierarchy and Sex in the Subdistrict of Lengkong, 2022</i>	24
3.	PENDUDUK DAN KETENAGAKERJAAN/POPULATION AND EMPLOYMENT	
3.1	Persentase Penduduk, Kepadatan penduduk dan Rasio Jenis Kelamin di Kecamatan Lengkong Semester II, 2022 <i>Population Percentage, Population Density and Population Sex Ratio in Lengkong Subdistrict Semester II, 2022</i>	30
3.2	Penduduk Kecamatan Lengkong Menurut Tingkat Pendidikan dan Jenis Kelamin Semester II, 2022 <i>Population in Lengkong Subdistrict by Education and Gender Semester II, 2022</i>	32
3.3	Jumlah Penduduk Menurut Jenis Kelamin di Lengkong, 2022 <i>Population by Gender in Lengkong Subdistrict, 2022</i>	33

3.4	Jumlah Penduduk Menurut Status Perkawinan di Kecamatan Lengkong Semester II, 2022 <i>Population of Lengkong Subdistrict by Marital Status Semester II, 2022</i>	34
3.5	Jumlah Penduduk Menurut Kelompok Umur dan Jenis Kelamin di Kecamatan Lengkong Semester II, 2022 <i>Population by Age Group and Sex in Lengkong Subdistrict Semester II, 2022</i>	35
3.5.a	Penduduk Kelurahan Cijagra di Kecamatan Lengkong Menurut Kelompok Umur Semester II, 2022 <i>Population of Cijagra Village in Lengkong Subdistrict by age group Semester II, 2022</i>	36
3.5.b	Penduduk Kelurahan Turangga di Kecamatan Lengkong Menurut Kelompok Umur Semester II, 2022 <i>Population of Turangga Village in Lengkong Subdistrict by age group Semester II, 2022</i>	37
3.5.c	Penduduk Kelurahan Lingkar Selatan di Kecamatan Lengkong Menurut Kelompok Umur Semester II, 2022 <i>Population of Lingkar Selatan Village in Lengkong Subdistrict by age group Semester II, 2022</i>	38
3.5.d	Penduduk Kelurahan Malabar di Kecamatan Lengkong Menurut Kelompok Umur Semester II, 2022 <i>Population of Malabar Village in Lengkong Subdistrict by age group Semester II, 2022</i>	39
3.5.e	Penduduk Kelurahan Burangrang di Kecamatan Lengkong Menurut Kelompok Umur Semester II, 2022 <i>Population of Burangrang Village in Lengkong Subdistrict by age group Semester II, 2022</i>	40
3.5.f	Penduduk Kelurahan Cikawao di Kecamatan Lengkong Menurut Kelompok Umur Semester II, 2022 <i>Population of Cikawao Village Lengkong Subdistrict by age group Semester II, 2022</i>	41

3.5.g	Penduduk Kelurahan Paledang di Kecamatan Lengkong Menurut Kelompok Umur Semester II, 2022 <i>Population of Paledang Village Lengkong Subdistrict by age group Semester II, 2022</i>	42
3.6	Penduduk Kecamatan Lengkong Menurut Usia Sekolah Semester II, 2022 <i>Population of Lengkong Subdistrict by School Age Semester II, 2022</i> ...	43
3.6.a	Penduduk Kelurahan Cijagra di Kecamatan Lengkong Menurut Usia Sekolah Semester II, 2022 <i>Population of Cijagra Village in Lengkong Subdistrict by School Age, 2022</i>	44
3.6.b	Penduduk Kelurahan Turangga di Kecamatan Lengkong Menurut Usia Sekolah Semester II, 2022 <i>Population of Turangga Village in Lengkong Subdistrict by School Age, 2022</i>	45
3.6.c	Penduduk Kelurahan Lingkar Selatan di Kecamatan Lengkong Menurut Usia Sekolah Semester II, 2022 <i>Population of Lingkar Selatan Village in Lengkong Subdistrict by School Age, 2022</i>	46
3.6.d	Penduduk Kelurahan Malabar di Kecamatan Lengkong Menurut Usia Sekolah Semester II, 2022 <i>Population of Malabar Village in Lengkong Subdistrict by School Age, 2022</i>	47
3.6.e	Penduduk Kelurahan Burangrang di Kecamatan Lengkong Menurut Usia Sekolah Semester II, 2022 <i>Population of Burangrang Village in Lengkong Subdistrict by School Age, 2022</i>	48
3.6.f	Penduduk Kelurahan Cikawao di Kecamatan Lengkong Menurut Usia Sekolah Semester II, 2022 <i>Population of Cikawao Village in Lengkong Subdistrict by School Age, 2022</i>	49

3.6.g	Penduduk Kelurahan Paledang di Kecamatan Lengkong Menurut Usia Sekolah Semester II, 2022 <i>Population of Paledang Village in Lengkong Subdistrict by School Age, 2022</i>	50
3.7	Angka Ketergantungan Menurut Kelurahan di Kecamatan Lengkong Semester II, 2022 <i>Dependency Rate by Village in Lengkong Subdistrict Semester II, 2022</i>	51
3.8	Jumlah Kelahiran dan Kematian Menurut Jenis Kelamin dan Kelurahan di Kecamatan Lengkong, 2022 <i>Population of Births and Deaths by Gender and Village in Lengkong Subdistrict, 2022</i>	52
3.9	Jumlah Penduduk Datang dan Pindah Menurut Jenis Kelamin dan Kelurahan di Kecamatan Lengkong, 2022 <i>Population of Coming and Moving by Gender and Village in Lengkong Subdistrict, 2022</i>	54
3.10	Jumlah Penduduk Menurut Jenis Mata Pencaharian di Kecamatan Lengkong Semester II, 2022 <i>Total Population by Type of Livelihood in Lengkong Subdistrict Semester II, 2022</i>	56
4.	SOSIAL DAN KESEJAHTERAAN RAKYAT/SOCIAL AND WELFARE	
4.1	PENDIDIKAN EDUCATION	
4.1.1	Banyaknya Kelurahan yang Memiliki Fasilitas Sekolah Menurut Tingkat Pendidikan di Kecamatan Lengkong, 2021 <i>Number of Villages Having Educational Facilities by Educational Level in Lengkong Subdistrict, 2021</i>	64
4.1.2	Jumlah Sekolah Menurut Tingkat Pendidikan di Kecamatan Lengkong, 2021/2022 dan 2022/2023 <i>Number of Schools by Educational Level in Lengkong Subdistrict, 2021/2022 and 2022/2023</i>	65

4.1.3	Jumlah Guru Menurut Tingkat Pendidikan di Kecamatan Lengkong, 2021/2022 dan 2021/2023 <i>Number of Teachers by Educational Level in Lengkong Subdistrict, 2021/2022 and 2021/2023.....</i>	66
4.1.4	Jumlah Murid Menurut Tingkat Pendidikan di Kecamatan Lengkong, 2021/2022 dan 2022/2023 <i>Number of Pupils by Educational Level in Lengkong Subdistrict, 2021/2022 and 2022/2023.....</i>	67
4.2	KESEHATAN HEALTH	
4.2.1	Banyaknya Kelurahan yang Memiliki Sarana Kesehatan Menurut Jenis Sarana Kesehatan di Kecamatan Lengkong, 2021 <i>Number of Villages' Health Facilities by Type of Health Facilities in Lengkong Subdistrict, 2021.....</i>	68
4.2.2	Jumlah Bayi Yang Pernah Mendapat Imunisasi Menurut Jenis Imunisasi di Kecamatan Lengkong, 2018-2022 <i>Number of Infant have Received Immunizations by Type of Immunizations in Lengkong Subdistrict, 2018-2022.....</i>	69
4.2.3	Jumlah Bayi Lahir dan Bayi Berat Badan Rendah (BBLR) di Kecamatan Lengkong, 2018-2022 <i>Number of Infant born and Low Birth Weight Infant in Lengkong Subdistrict, 2018-2022</i>	71
4.2.4	Jumlah PUS dan Peserta KB Aktif Menurut Kelurahan di Kecamatan Lengkong, 2022 <i>Number of PUS and Active Family Planning Participants by Village in Lengkong Subdistrict, 202.....</i>	72
4.2.5	Jumlah Peserta KB Aktif Menurut Metode Kontrasepsi di Kecamatan Lengkong, 2018-2022 <i>Number of Active Family Planning Participants by Contraceptive Methods in Lengkong Subdistrict, 2018-2022.....</i>	73
4.2.6	Jumlah Peserta KB Aktif Menurut Jenis Alat Kontrasepsi Menurut Kelurahan di Kecamatan Lengkong, 2022 <i>Number of Active Family Planning Participants by Type of Contraceptive Used by Village in Lengkong Subdistrict, 2022.....</i>	76

4.2.7	Jumlah Penduduk Penyandang Disabilitas Menurut Jenisnya dan Kelurahan di Kecamatan Lengkong, 2022 <i>Number of Population with Disabilities by Type and Village in Lengkong Subdistrict, 2022</i>	79
4.3	AGAMA RELIGION	
4.3.1	Jumlah Penduduk Menurut Kelurahan dan Agama yang Dianut di di Kecamatan Lengkong Semester II, 2022 <i>Population by Village and Religion Adhered to in in Lengkong Subdistrict Semester II, 2022</i>	81
4.3.2	Jumlah Sarana Peribadatan Menurut Kelurahan di Kecamatan Lengkong, 2022 <i>Number of Worship Facilities by Villages in Lengkong Subdistrict, 2022</i>	83
4.3.3	Jumlah Pemberi dan Penerima Zakat Fitrah per Kelurahan di Kecamatan Lengkong, 2022 <i>Number of Givers and Recipients of Zakat Fitrah per Village in Lengkong Subdistrict, 2022</i>	84
4.3.4	Jumlah Zakat Fitrah Terkumpul Menurut Jenisnya per Kelurahan di Kecamatan Lengkong 2022 <i>Amount of Zakat Fitrah Collected by Type per Village in Lengkong Subdistrict, 2022</i>	85
4.3.5	Jumlah Jemaah Haji menurut Jenis Kelamin per Kelurahan di Kecamatan Lengkong, 2022 <i>Number of Hajj Pilgrims by Gender per Village in Lengkong Subdistrict, 2022</i>	86
4.3.6	Jumlah Nikah, Talak, Cerai dan Rujuk per Kelurahan di Kecamatan Lengkong, 2022 <i>Number of Marriage, Divorce, Divorce and Referral per Village in Lengkong Subdistrict, 2022</i>	87
4.3.7	Jumlah Sarana Kegiatan Agama Islam Menurut Kelurahan di Kecamatan Lengkong, 2022 <i>Number of Facilities for Islamic Religius Activities by Village in Lengkong Subdistrict, 2022</i>	88

4.3.8	Jumlah Pemberi dan Penerima Hewan Kurban Menurut Kelurahan di Kecamatan Lengkong, 2022 <i>Number of Givers and Recipients of Sacrificial Animal by Village in Lengkong Subdistrict, 2022.....</i>	89
4.3.9	Jumlah Hewan Kurban Menurut Kelurahan di Kecamatan Lengkong, 2022 <i>Number of Sacrificial Animal by Village in Lengkong Subdistrict, 2022</i>	90
4.4	SOSIAL LAINNYA OTHER SOCIAL AFFAIRS	
4.4.1	Jumlah Gangguan Umum Kamtibmas Menurut Jenis per Kelurahan di Kecamatan Lengkong, 2022 <i>Number of Public Disorders of Security and Safety by Type per Village in Lengkong Subdistrict, 2022</i>	91
4.4.2	Banyaknya Kejadian Bencana Alam Menurut Kelurahan dan Jenis Bencana Alam di Kecamatan Lengkong, 2022 <i>Number of Natural Disaster Events by Villages and Type of Natural Disaster in Lengkong Subdistrict, 2022.....</i>	93
4.4.3	Banyaknya Korban Jiwa Akibat Bencana Alam menurut Kelurahan dan Jenis Bencana Alam di Kecamatan Lengkong, 2022 <i>Number of Facilities Due to Natural Disasters bay Villages and Type of Natural Disaster in Lengkong Subdistrict, 2022.....</i>	96
4.4.4	Keberadaan Fasilitas/Upaya Antisipasi/Mitigasi Bencana Alam Menurut Kelurahan di Kecamatan Lengkong, 2022 <i>Existence of Facilities/Efforts for Anticipation/Mitigation of Natural Disasters by Villages in Lengkong Subdistrict, 2022</i>	99
4.4.5	Jumlah Kelompok Organisasi Menurut Kelurahan di Kecamatan Lengkong, 2022 <i>Number of Organizational Groups by Village in Lengkong Subdistrict, 2022</i>	101
4.4.6	Jumlah Sarana Olahraga Menurut Kelurahan di Kecamatan Lengkong, 2022 <i>Number of Sports Facilities by Village in Lengkong Subdistrict, 2022..</i>	102

5. PERTANIAN/AGRICULTURE

5.1	Luas Panen Tanaman Sayuran dan Buah-buahan Semusim Menurut Jenis Tanaman di Kecamatan Lengkong (ha), 2019-2022 <i>Harvested Area of Seasonal Vegetables and Fruits by Kind of Plant in Lengkong SubDistrict (ha), 2019-2022.....</i>	110
5.2	Produksi Tanaman Sayuran dan Buah-Buahan Semusim Menurut Jenis dan Tanaman di Kecamatan Lengkong (kg), 2019-2022 <i>Production of Seasonal Vegetables and Fruits by Kind of Plant in Lengkong Subdistrict (kg), 2019-2022.....</i>	111
5.3	Luas Panen Tanaman Biofarmaka Menurut Jenis Tanaman di Kecamatan Lengkong (m ²), 2019-2022 <i>Harvested Area of Medicinal Plants by Kind of Plant in Lengkong Subdistrict (m²), 2019-2022.....</i>	112
5.4	Produksi Tanaman Biofarmaka Menurut Jenis Tanaman di Kecamatan Lengkong (kg), 2019-2022 <i>Production of Medicinal Plants by Kind of Plant in Lengkong Subdistrict (kg),2019-2022</i>	113
5.5	Luas Panen Tanaman Hias Menurut Jenis Tanaman di KecamatanLengkong (m ²), 2019-2022 <i>Harvested Area of Ornamental Plants by Kind of Plant in Lengkong Subdistrict (m²), 2019-2022.....</i>	114
5.6	Produksi Tanaman Hias menurut Jenis Tanaman di Kecamatan Lengkong, 2019-2022 <i>Production of Ornamental Plants by Kind of Plant in Lengkong Subdistrict (quintal), 2019-2022</i>	115
5.7	Produksi Buah-Buahan dan Sayuran Tahunan Menurut Jenis Tanaman di Kecamatan Lengkong (kuintal), 2019-2022 <i>Production of Annual Fruits and Vegetables by Kind of Plant in Lengkong Subdistrict (quintal), 2019-2022.....</i>	116
5.8	Lahan Sawah dan Bukan Sawah (Ha) Menurut Kelurahan di Kecamatan Lengkong, 2021 <i>Paddy and Non-Paddy Land (Ha) by Village in Lengkong Subdistrict, 2021</i>	117

6. INDUSTRI/INDUSTRY

- 6.1 Banyaknya Keluarga Menurut Kelurahan dan Jenis Pengguna Listrik di Kecamatan Lengkong, 2021
Number of Family by Villages and Type of Electricity Consumer in Lengkong Subdistrict, 2021..... 121
- 6.2 Jumlah SPBU, PAM Swasta, Listrik non PLN Menurut Kelurahan di Kecamatan Lengkong, 2022
Number of Gas Station, Private PAM, Electricity non PLN by Village in the Lengkong Subdistrict, 2022 122

7. PARIWISATA, TRANSPORTASI DAN KOMUNIKASI/ TOURISM, TRANSPORTATION AND COMMUNICATION

7.1 PARIWISATA TOURISM

- 7.1.1 Jumlah Sarana Akomodasi Menurut Kelurahan dan jenis Akomodasi di Kecamatan Lengkong, 2022
Number of Accomodation Facilities by Villages and Type of Accomodation in Lengkong Subdistrict, 2022 128
- 7.1.2 Jumlah Sarana Pariwisata dan Rekreasi Menurut Kelurahan di Kecamatan Lengkong, 2022
Number of Tourism and Recreation Facilities by Village in Lengkong Subdistrict, 2022 130

7.2 TRANSPORTASI TRANSPORTATION

- 7.2.1 Jumlah Sarana Komunikasi Menurut Kelurahan di Kecamatan Lengkong, 2022
Number of Communication Fasilities by Village in Lengkong Subdistrict, 2022 134

8. PERBANKAN, KOPERASI, DAN PERDAGANGAN/ BANKING, COOPERATIVE, AND TRADE

8.1	Banyaknya Sarana Lembaga Keuangan Bank Menurut Kelurahan dan Jenis Bank di Kecamatan Lengkong, 2022 <i>Number of Bank by Villages and Type of Bank in Lengkong Subdistrict, 2022</i>	140
8.2	Banyaknya Sarana Perdagangan Menurut Kelurahan dan jenis Sarana Perdagangan di Kecamatan Lengkong, 2022 <i>Number of Trade Facilities by Villages and Type of Trade Facilities in Lengkong Subdistrict, 2022</i>	142

<https://bandungkota.bps.go.id>

DAFTAR GAMBAR/LIST OF FIGURES

		Halaman Page
1.1	Persentase Luas Daerah Menurut Kelurahan di Kecamatan Lengkong, 2022 <i>Percentage Total Area by Villages in Lengkong Subdistrict, 2022</i>	3
1.2	Jarak Kecamatan Lengkong Ke Kecamatan Lain dan Pemerintahan Kota Bandung (km), 2022 <i>Distance beetwen Lengkong Subdistrict to other Subdistrict and the City Government of Bandung (km), 2022</i>	4
2.1	Jumlah Rukun Tangga (RT) Menurut Kelurahan di Kecamatan Lengkong, 2022 <i>Number of Neighbourhood by Village in Lengkong Subdistrict, 2022 ...</i>	18
2..2	Jumlah Pegawai Negeri Sipil Menurut Kelurahan dan Jenis Kelamin di Kecamatan Lengkong, 2022 <i>Number of Civil Servants by Urban Village and Gender in Lengkong Subdistrict, 2022</i>	19
3.1	Penduduk Kecamatan Lengkong Menurut Kelompok Umur Semester II, 2022 <i>The Population Lengkong Subdistrict by Age Group Semester II, 2022</i>	28
3.2	Persentase Penduduk Menurut Kelurahan di Kecamatan Lengkong Semester II, 2022 <i>Percentage of Population by Village in of Lengkong Subdistrict Semester II, 2022</i>	29
4.1	Jumlah Sekolah Menurut Tingkat Pendidikan di Kecamatan Lengkong, 2021/2022 dan 2022/20223 <i>Number of Schools by Educational Level in Lengkong Subdistrict, 2021/2022 and 2022/2023</i>	62
4.2	Jumlah PUS dan KB Aktif Menurut Kelurahan di Kecamatan Lengkong, 2022 <i>Number of PUS and Active Family Planning Participants by Village in Lengkong SubDistrict, 2022</i>	63
5.1	Lahan Bukan Sawah (Ha) Menurut Kelurahan di Kecamatan Lengkong, 2022 <i>Non-Paddy Land (Ha) by Village in Lengkong Subdistrict, 2022</i>	108

6.1	Jumlah SPBU Menurut Kelurahan di Kecamatan Lengkong, 2022 <i>Number of Gas Station by Village in the Lengkong Subdistrict, 2022 ...</i>	120
7.1	Jumlah Sarana Akomodasi Menurut Kelurahan dan jenis Akomodasi di Kecamatan Lengkong, 2022 <i>Number of Accomodation Facilities by Villages and Type of Accomodation in Lengkong Subdistrict, 2022</i>	126
8.1	Banyaknya Sarana Lembaga Keuangan Bank Umum Menurut Kelurahan di Kecamatan Lengkong, 2022 <i>Number of Commercial Bank by Villages in Lengkong Subdistrict, 2022</i>	138

PENJELASAN UMUM/EXPLANATORY NOTES

Tanda-tanda, satuan-satuan, dan lain-lainnya yang digunakan dalam publikasi ini adalah sebagai berikut:

Symbols, measurement units, and acronyms which are used in this publication, are as follows:

1. TANDA-TANDA/SYMBOLS

Data tidak tersedia/ <i>Data not available</i>	: ...
Tidak ada atau nol / <i>Null or zero</i>	: -
Data dapat diabaikan/ <i>Data negligible</i>	: 0
Tanda decimal/ <i>Decimal point</i>	: ,
Data tidak dapat ditampilkan/ <i>Not applicable</i>	: NA
Angka estimasi/ <i>Estimated figures</i>	: e
Angka diperbaiki/ <i>Revised figures</i>	: r
Angka sementara/ <i>Preliminary figures</i>	: x
Angka sangat sementara/ <i>Very preliminary figures</i>	: xx
Angka sangat sangat sementara/ <i>Very very preliminary figures</i>	: xxx

2. SATUAN/UNITS

barel/ <i>barrel</i>	: 158,99 liter/ <i>litres</i> = 1/6,2898 m ³
hektar (ha)/ <i>hectare (ha)</i>	: 10 000 m ²
kilometer (km)/ <i>kilometres (km)</i>	: 1 000 meter/ <i>meters (m)</i>
knot/ <i>knot</i>	: 1,8523 km/jam (<i>km/hour</i>)
kuintal/ <i>quintal</i>	: 100 kg
KWh	: 1 000 Watt hour
MWh	: 1 000 KWh
liter (untuk beras)/ <i>litre (for rice)</i>	: 0,80 kg
MMSCF	: 1/35,3 m ³
metrik ton (m.ton)/ <i>metric ton (m. ton)</i>	: 0,98421 long ton = 1 000 kg
ons/ <i>ounce</i>	: 28,31 gram/ <i>grams</i>
ton	: 1 000 kg

Satuan lain: buah, dus, butir, helai/lembar, kaleng, batang, pulsa, ton kilometer (ton-km), jam, menit, persen (%).

Other units: unit, pack, pieces, sheet, tin, pulse, ton-kilometres(ton-km), hour, minute, percent (%).

Perbedaan angka di belakang koma disebabkan oleh pembulatan angka.
The difference in decimal numbers is caused by rounding.

DAFTAR SINGKATAN/LIST OF ABBREVIATION

SI	: Stasiun Iklim/ <i>Climate Station</i>
SMPK	: Stasiun Meterologi Pertanian Khusus/ <i>Special Agricultural Meteorological Station</i>
t.t	: Tempat tidur/ <i>Bed</i>
BCG	: Bacillus Calmette Guerin
DPT	: Difteri, Pertusis, Tetanus/ <i>Diphtheria, Tetanus, and Pertussis</i>
TT	: Tetanus Toxoid
IOT	: Industri Obat Tradisional/ <i>Traditional Medicine Industry</i>
IKOT	: Industri Kecil Obat Tradisional/ <i>Traditional Medicine Small Industry</i>
Alkes	: Alat kesehatan/ <i>Health Kits</i>
PKRT	: Perbekalan Kesehatan Rumah tangga/ <i>Household Health Logistics</i>
Kompl	: Komplemen/ <i>Complement</i>
IRTP	: Industri Pangan Produksi Rumah Tangga/ <i>Foods Home Industry</i>
PBF	: Pedagang Besar Farmasi/ <i>Pharmacy Whole-seller</i>
GFK	: Gudang Farmasi Kab/Kota/Regency/ <i>Municipality Pharmacy Warehouse</i>
RB	: Rumah Bersalin/ <i>Delivery House</i>
Pustu	: Puskesmas pembantu/ <i>Auxiliary Public Health Center</i>
BP	: Balai Pengobatan/ <i>Polyclinic</i>
TPS	: Tempat Pembuangan Sampah Sementara / <i>landfill</i>
Jamkesmas	: Jaminan kesehatan masyarakat miskin/ <i>Poor public health insurance</i>
PJKMU	: Program Jaminan Kesehatan Masyarakat Umum/ <i>General Public Health Insurance Program</i>
SIUP	: Surat Ijin Usaha Perdagangan/ <i>Trading Permission Letter</i>
TDP	: Tanda Daftar Perusahaan/ <i>Company Registration Identity</i>
API	: Angka Pengenal Importir/ <i>Importer's Identity Number</i>



BAB
Chapter

01

GEOGRAFI DAN IKLIM

GEOGRAPHY AND CLIMATE

Luas Wilayah Kecamatan

Area of Subdistrict

LENGKONG

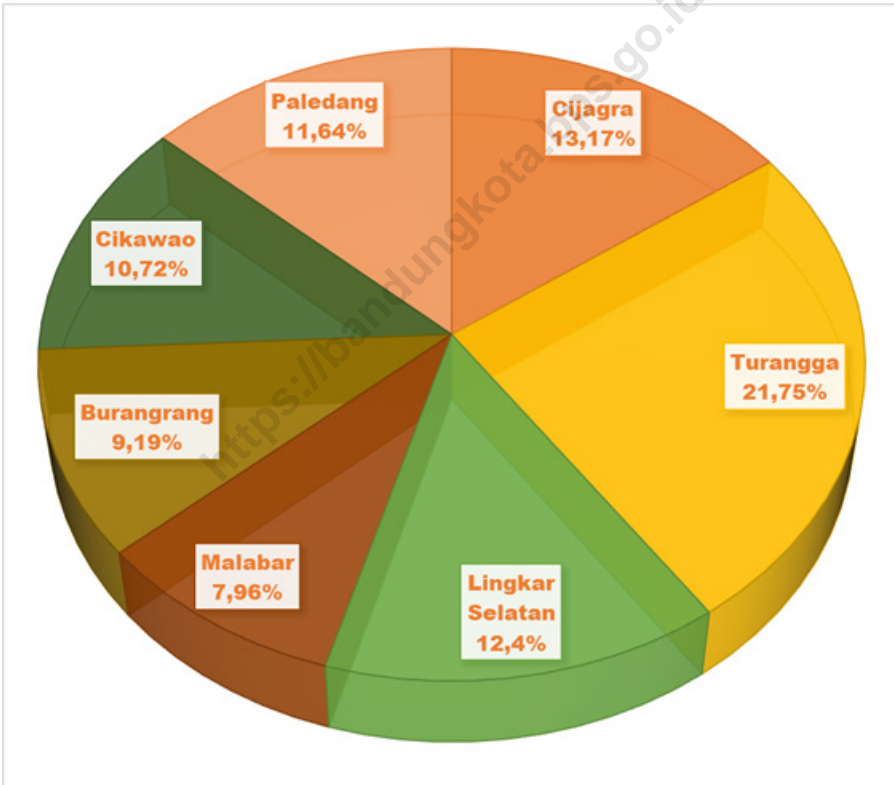
5,67

km²
square
km



Gambar 1.1
Figures

**Persentase Luas Daerah Menurut Kelurahan di
Kecamatan Lengkong, 2022**
*Percentage Total Area by Villages in Lengkong
Subdistrict, 2022*

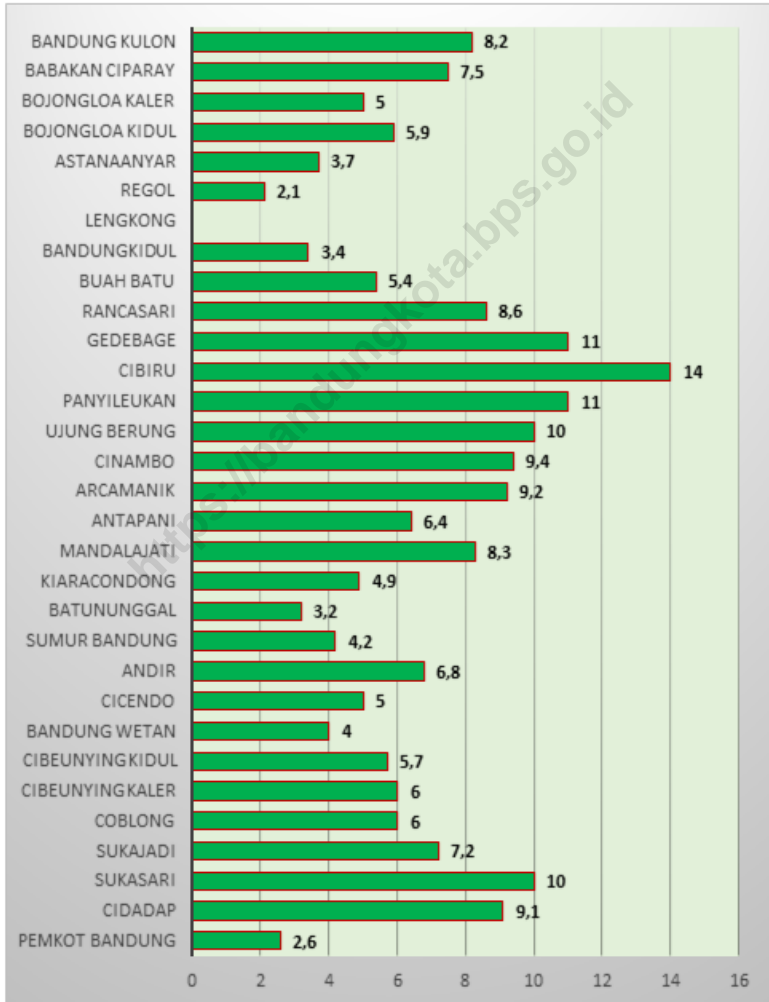


Catatan/Note: ...

Sumber/Source: Kantor Kecamatan Lengkong / Lengkong Subdistrict Office

Gambar 1.2
Figures

Jarak Kecamatan Lengkong Ke Kecamatan Lain dan Pemerintahan Kota Bandung (km), 2022
Distance beetwen Lengkong Subdistrict to other Subdistrict and the City Government of Bandung (km), 2022



Catatan/Note: ...

Sumber/Source: Kantor Kecamatan Lengkong / Lengkong Subdistrict Office

1.1 KEADAAN GEOGRAFI GEOGRAPHY CONDITION

Tabel 1.1.1 Luas Daerah Menurut Kelurahan di Kecamatan Lengkong, 2022
Table *Total Area by Villages in Lengkong Subdistrict, 2022*

No	Kelurahan Village	Luas Total Area (km ² /sq.km)	Persentase Percentage
(1)	(2)	(3)	(4)
1	Cijagra	0,86	13,17
2	Turangga	1,42	21,75
3	Lingkar Selatan	0,81	12,40
4	Malabar	0,52	7,96
5	Burangrang	0,60	9,19
6	Cikawao	0,70	10,72
7	Paledang	0,76	11,64
Kecamatan Lengkong Lengkong Subdistrict		5,67	86,83

Catatan/Note: ...

Sumber/Source: Profil Kelurahan di Lengkong/ *Village Profile in Lengkong Subdistrict*

Tabel
Table 1.1.2

**Tinggi Wilayah di Atas Permukaan Laut (DPL) Menurut
Kelurahan di Kecamatan Lengkong, 2022**
**Altitude Above Sea Level (DPL) by Village in Lengkong
Subdistrict, 2022**

No	Kelurahan Village	Tinggi Wilayah (mdpl) Altitude (m a.s.l)
(1)	(2)	(3)
1	Cijagra	696,4
2	Turangga	692
3	Lingkar Selatan	686
4	Malabar	683
5	Burangrang	692,5
6	Cikawao	745,5
7	Paledang	749,1

Catatan/Note: ...

Sumber/Source: Kantor Kecamatan Lengkong / Lengkong Subdistrict Office

Tabel
Table 1.1.3

Jarak Antar Kelurahan, ke Kecamatan Lengkong dan Ke Pemerintahan Kota Bandung (km), 2022
Distance between Vilages, To Lengkong Subdistricts and the City Government of Bandung (km), 2022

No	Dari Village	Cijagra	Turangga	Lingkar Selatan
(1)	(2)	(3)	(4)	(5)
1	Cijagra	-	0,7	1,6
2	Turangga	0,7	-	1,1
3	Lingkar Selatan	1,6	1,1	-
4	Malabar	2,2	1,6	0,6
5	Burangrang	0,8	0,8	1,9
6	Cikawao	2	1,8	1,5
7	Paledang	1,9	2	3,2
8	Kecamatan Lengkong	1,4	1,1	2,8
9	Pemkot Bandung	5,8	5,7	6,5

Lanjutan Tabel/*Continued Table* 1.1.3

No	Dari Village	Malabar	Buragrang	Cikawao
(1)	(2)	(6)	(7)	(8)
1	Cijagra	2,2	0,8	2
2	Turangga	1,6	0,8	1,8
3	Lingkar Selatan	0,6	1,9	2,8
4	Malabar	-	2,4	3
5	Buragrang	2,4	-	1,2
6	Cikawao	2	1	-
7	Paledang	3,6	1,2	0,8
8	Kecamatan Lengkong	3,2	0,8	0,9
9	Pemkot Bandung	6,6	5,1	3,8

Lanjutan Tabel/*Continued Table* 1.1.3

No	Dari Village	Paledang	Kecamatan Lengkong	Pemkot Bandung
(1)	(2)	(9)	(10)	(1)
1	Cijagra	2	1,4	5,8
2	Turangga	2	1,1	5,7
3	Lingkar Selatan	3,2	2,8	6,5
4	Malabar	3,6	3,2	6,6
5	Burangrang	1,2	0,8	5,1
6	Cikawao	0,8	1,5	3,8
7	Paledang	-	0,5	4
8	Kecamatan Lengkong	0,5	-	4,8
9	Pemkot Bandung	4	4,8	-

Catatan/Note:

Sumber/Source: Kantor Kecamatan Lengkong / *Lengkong Subdistrict Office*

Tabel
Table 1.1.4

Jarak Kecamatan Lengkong Ke Kecamatan Lain dan ke Pemerintahan Kota Bandung, 2022
Distance from Lengkong Subdistrict to Other Subdistricts and to the City Government of Bandung, 2022

No	Ke Kecamatan : To Subdistrict :	Dari Kecamatan Lengkong (Km) From Lengkong Subdistrict (Km)
(1)	(2)	(3)
1	Bandung Kulon	8,2
2	Babakan Ciparay	7,5
3	Bojongloa Kaler	5,0
4	Bojongloa Kidul	5,9
5	Astanaanyar	3,7
6	Regol	2,1
7	Lengkong	-
8	Bandung Kidul	3,4
9	Buah Batu	5,4
10	Rancasari	8,6
11	Gedebage	11
12	Cibiru	14
13	Panyileukan	11
14	Ujung Berung	10
15	Cinambo	9,4
16	Arcamanik	9,2
17	Antapani	6,4
18	Mandalajati	8,3
19	Kiaracondong	4,9
20	Batununggal	3,2

Lanjutan Tabel/*Continued Table* 1.1.4

No	Ke Kecamatan : To Subdistrict :	Dari Kecamatan Lengkong (Km) From Lengkong Subdistrict (Km)
(1)	(2)	(3)
21	Sumur Bandung	4,2
22	Andir	6,8
23	Cicendo	5,0
24	Bandung Wetan	4,0
25	Cibeunying Kidul	5,7
26	Cibeunying Kaler	6,0
27	Coblong	6,0
28	Sukajadi	7,2
29	Sukasari	10
30	Cidadap	9,1
31	Pemkot Bandung	2,6

Catatan/Note: ...

Sumber/Source: Kantor Kecamatan Lengkong / Lengkong Subdistrict Office

1.2 KEADAAN IKLIM CLIMATE CONDITION

Tabel 1.2.1 Pengamatan Unsur Iklim Menurut Bulan di Kecamatan Lengkong, 2022
Table *Observation of Climate Elements by Month at Lengkong, 2022*

Bulan Month	Suhu/Temperature (°C)			Kelembaban/Humidity (%)		
	Minimum	Rata-rata Average	Maksimum Maximum	Minimum	Rata-rata Average	Maksimum Maximum
(1)	(2)	(3)	(4)	(5)	(6)	(7)
Januari/January	19,50	26,40	31,60	42	66,6	93
Februari/February	19,80	25,00	31,00	44	72,5	95
Maret/March	18,80	26,00	31,40	38	70,2	96
April/April	18,40	25,30	31,40	49	75,3	97
Mei/May	19,00	25,70	31,60	44	73,8	96
Juni/June	17,60	24,50	30,20	44	75,8	95
Juli/July	16,80	25,10	30,60	45	70,5	95
Agustus/August	17,60	25,60	31,00	47	68,8	95
September/September	18,50	25,60	32,20	36	70,3	100
Oktober/October	18,40	25,00	30,60	43	74,9	98
November/November	18,70	25,00	31,00	46	75,8	96
Desember/December	19,40	24,90	31,40	49	75,1	96

Lanjutan Tabel/*Continued Table* 1.2.1

Bulan <i>Month</i>	Kecepatan Angin (m/det) <i>Wind Velocity (m/sec)</i>			Tekanan Udara/ <i>Atmospheric Pressure</i> (mb)		
	Minimum	Rata-rata <i>Average</i>	Maksimum <i>Maximum</i>	Minimum	Rata-rata <i>Average</i>	Maksimum <i>Maximum</i>
(1)	(8)	(9)	(10)	(11)	(12)	(13)
Januari/ <i>January</i>	0	2,1	12,1	7,7	7,7	12,10
Februari/ <i>February</i>	0	1,1	14,1	5,7	5,7	926,7
Maret/ <i>March</i>	0	1,1	12,1	917,7	5,7	926,5
April/ <i>April</i>	0	31,12	9,1	6,7	6,7	1014,6
Mei/ <i>May</i>	0	1,1	9,1	7,7	7,7	926,2
Juni/ <i>June</i>	0	31,12	9,1	7,7	7,7	1012,9
Juli/ <i>July</i>	0	1,1	10,1	7,7	7,7	926,9
Agustus/ <i>August</i>	0	1,1	9,1	7,7	7,7	926,1
September/ <i>September</i>	0	1,1	8,1	6,7	6,7	927,9
Oktober/ <i>October</i>	0	31,12	15,1	7,7	7,7	926,8
November/ <i>November</i>	0	1,1	8,1	918,4	6,7	951,8
Desember/ <i>December</i>	0	1,1	10,1	917,3	5,7	929,8

Lanjutan Tabel/*Continued Table 1.2.1*

Bulan Month	Jumlah Curah Hujan Number of Precipitation (mm)	Jumlah Hari Hujan (hari) Number of Rainy Days (day)	Penyinaran Matahari Duration of Sunshine (%)
(1)	(14)	(15)	(16)
Januari/ <i>January</i>	59,5	20	5,7
Februari/ <i>February</i>	117,1	21	3,3
Maret/ <i>March</i>	238,9	25	4,8
April/ <i>April</i>	336,2	28	4,7
Mei/ <i>May</i>	146,9	25	5,1
Juni/ <i>June</i>	150,6	20	4,7
Juli/ <i>July</i>	98,5	23	6
Agustus/ <i>August</i>	29,9	26	6
September/ <i>September</i>	182,2	26	4,9
Oktober/ <i>October</i>	366,7	30	2,9
November/ <i>November</i>	307,2	28	3,9
Desember/ <i>December</i>	277,7	29	3,5

Catatan/*Note:*

Sumber/*Source:* Badan Meteorologi Klimatologi dan Geofisika Stasiun Bandung/
Meteorology, Climatology and Geophysics Agency for Bandung Station

BAB
Chapter

02

PEMERINTAHAN
GOVERNMENT

Kecamatan
Subdistrict

LENGKONG

Terdiri dari
Consist of

65 **RW**
Hamlet

7 **Kelurahan**
Village


429 **RT**
Neighborhood



<https://bandungkota.bps.go.id>

Gambar 2.1
Figures

**Jumlah Rukun Tangga (RT) Menurut Kelurahan di
Kecamatan Lengkong, 2022**
**Number of Neighbourhood by Village in Lengkong
Subdistrict, 2022**

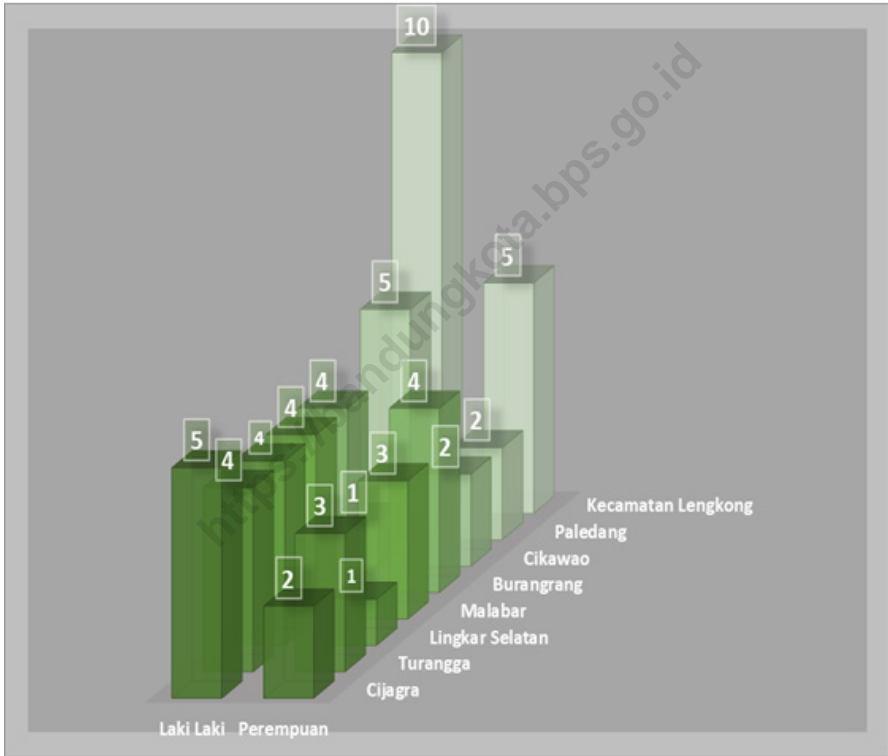


Catatan/Note: ...

Sumber/Source: Kantor Kecamatan Lengkong
Lengkong Subdistrict Office

**Gambar
Figures 2..2**

Jumlah Pegawai Negeri Sipil Menurut Kelurahan dan Jenis Kelamin di Kecamatan Lengkong, 2022
Number of Civil Servants by Urban Village and Gender in Lengkong Subdistrict, 2022



Catatan/Note: ...
 Sumber/Source: Kantor Kecamatan Lengkong
 Lengkong Subdistrict Office

2.1 WILAYAH ADMINISTRATIF ADMINISTRATIVE AREA

Tabel 2.1.1 Jumlah Rukun Warga (RW) dan Rukun Tetangga (RT) di Kecamatan Lengkong, 2018-2022
Table *Number of Hamlet and Neighbourhood in Lengkong Subdistrict, 2018-2022*

Tahun Years	Banyaknya RT dan RW <i>Lots of Neighbourhood and Hamlet</i>	
	RT <i>Neighbourhood</i>	RW <i>Hamlet</i>
(1)	(2)	(3)
2018	431	65
2019	432	65
2020	376	64
2021	423	65
2022	429	65

Catatan/Note: ...

Sumber/Source: Kantor Kecamatan Lengkong/Lengkong Subdistrict Office

Tabel 2.1.2 Jumlah Rukun Warga (RW) dan Rukun Tetangga (RT) Menurut Kelurahan di Kecamatan Lengkong, 2022
Table *Number of Hamlet and Neighbourhood by Village in Lengkong Subdistrict, 2022*

	Kelurahan Village	RT Neighbourhood	RW Hamlet
	(1)	(2)	(3)
1	Cijagra	51	7
2	Turangga	83	11
3	Lingkar Selatan	74	10
4	Malabar	58	11
5	Burangrang	65	9
6	Cikawao	55	9
7	Paledang	43	8
	Kecamatan Lengkong Lengkong Subdistrict	429	65

Catatan/Note: ...

Sumber/Source: Kantor Kecamatan Lengkong/Lengkong Subdistrict Office

2.2 PEMERINTAHAN GOVERNMENT

Tabel 2.2.1 **Jumlah Pegawai Negeri Sipil Menurut Kelurahan dan Jenis Kelamin di Kecamatan Lengkong, 2022**
Table 2.2.1 **Number of Civil Servants by Urban Village and Gender in Lengkong Subdistrict, 2022**

	Kelurahan <i>Village</i>	Jenis Kelamin <i>Gender</i>		Jumlah <i>Total</i>
		Laki-laki <i>Male</i>	Perempuan <i>Female</i>	
	(1)	(2)	(3)	(4)
1	Cijagra	5	2	7
2	Turangga	4	3	7
3	Lingkar Selatan	4	1	5
4	Malabar	4	3	7
5	Burangrang	4	4	8
6	Cikawao	1	2	3
7	Paledang	5	2	7
8	Kecamatan Lengkong	10	5	15
	Jumlah/Total	33	21	54

Catatan/Note: ...

Sumber/Source: Kantor Kecamatan Lengkong/Lengkong Subdistrict Office

Tabel
Table 2.2.2

Jumlah Pegawai Negeri Sipil Menurut Tingkat Pendidikan Tertinggi yang di Tamatkan dan Jenis Kelamin di Kecamatan Lengkung, 2022
Number of Civil Servants by Highest Education Level and Gender in Lengkung Subdistrict, 2022

Pendidikan Terakhir <i>Last Education</i>	Jenis Kelamin <i>Sex</i>		Jumlah <i>Total</i>
	Laki-laki <i>Male</i>	Perempuan <i>Female</i>	
(1)	(2)	(3)	(4)
Sampai dengan SD <i>Up to Primary School</i>	-	-	-
SLTP/Sederajat <i>General Vocational Junior High School</i>	-	-	-
SMA/Sederajat <i>General/Vocational Senior High School</i>	23	8	31
Diploma I, II <i>Diploma I,II</i>	-	-	-
Diploma III/Sarjana Muda <i>Diploma III/Bachelor</i>	-	1	1
Tingkat Sarjana/Doktor <i>University Graduates/Ph.D</i>	25	13	38
Jumlah/Total	48	22	70

Catatan/Note: ...

Sumber/Source: Kantor Kecamatan Lengkung/Lengkung Subdistrict Office

Tabel
Table 2.2.3

**Jumlah Pegawai Negeri Sipil Menurut Golongan
Kepangkatan dan Jenis Kelamin di Kecamatan Lengkong,
2022**
*Number of Civil Servants by Hierarchy and Sex in the
Subdistrict of Lengkong, 2022*

Golongan Kepangkatan <i>Hierarchy</i>	53 Jenis Kelamin <i>Sex</i>		Jumlah <i>Total</i>
	Laki-laki <i>Male</i>	Perempuan <i>Female</i>	
(1)	(2)	(3)	(4)
I/A (Juru Muda/ <i>Junior Clerk</i>)	-	-	2
I/B (Juru Muda Tingkat I/ <i>First Class Junior Clerk</i>)	-	-	-
I/C (Juru/ <i>Clerk</i>)	-	-	-
I/D (Juru Tingkat I/ <i>First Class Clerk</i>)	1	-	1
Golongan I/Range I			
II/A (Pengatur Muda/ <i>Junior Supervisor</i>)	2	-	2
II/B (Pengatur Muda Tingkat I/ <i>First Class Junior Supervisor</i>)	2	-	2
II/C (Pengatur/ <i>Supervisor</i>)	-	-	-
III/D (Pengatur Tingkat I/ <i>First Class Supervisor</i>)	6	-	6
Golongan II/Range II			
III/A (Penata Muda/ <i>Junior Superintendent</i>)	5	3	8
III/B (Penata Muda Tingkat I/ <i>First Class Junior Superintendent</i>)	2	2	4
III/C (Penata/ <i>Superintendent</i>)	-	-	-
III/D (Penata Tingkat I/ <i>First Class Superintendent</i>)	9	12	21
Golongan III/Range III			

Lanjutan Tabel/Continued Table 2.2.3

Golongan Kepangkatan <i>Hierarchy</i>	Jenis Kelamin <i>Sex</i>		Jumlah <i>Total</i>
	Laki-laki <i>Male</i>	Perempuan <i>Female</i>	
(1)	(2)	(3)	(4)
IV/A (Pembina Muda/ <i>Junior Administrator</i>)	3	2	5
IV/B (Pembina Muda Tingkat I/ <i>First Class Junior Administrator</i>)	-	1	1
IV/C (Pembina/ <i>Administrator</i>)	-	-	-
IV/D (Pembina Tingkat I/ <i>First Class Administrator</i>)	-	-	-
Golongan IV/Range IV	-	-	-
Jumlah/Total	30	20	50

Catatan/Note: ...

Sumber/Source: Kantor Kecamatan Lengkonng/Lengkonng Subdistrict Office



PENDUDUK DAN KETENAGAKERJAAN POPULATION AND EMPLOYMENT

Jumlah Penduduk Kecamatan *Subdistrict Population*

LENGKONG

71.180

jiwa
people

Kelurahan Turangga adalah kelurahan yang memiliki penduduk terbanyak yaitu 15.461 jiwa

Kelurahan Turangga is the one with the largest population, namely 15.461 people

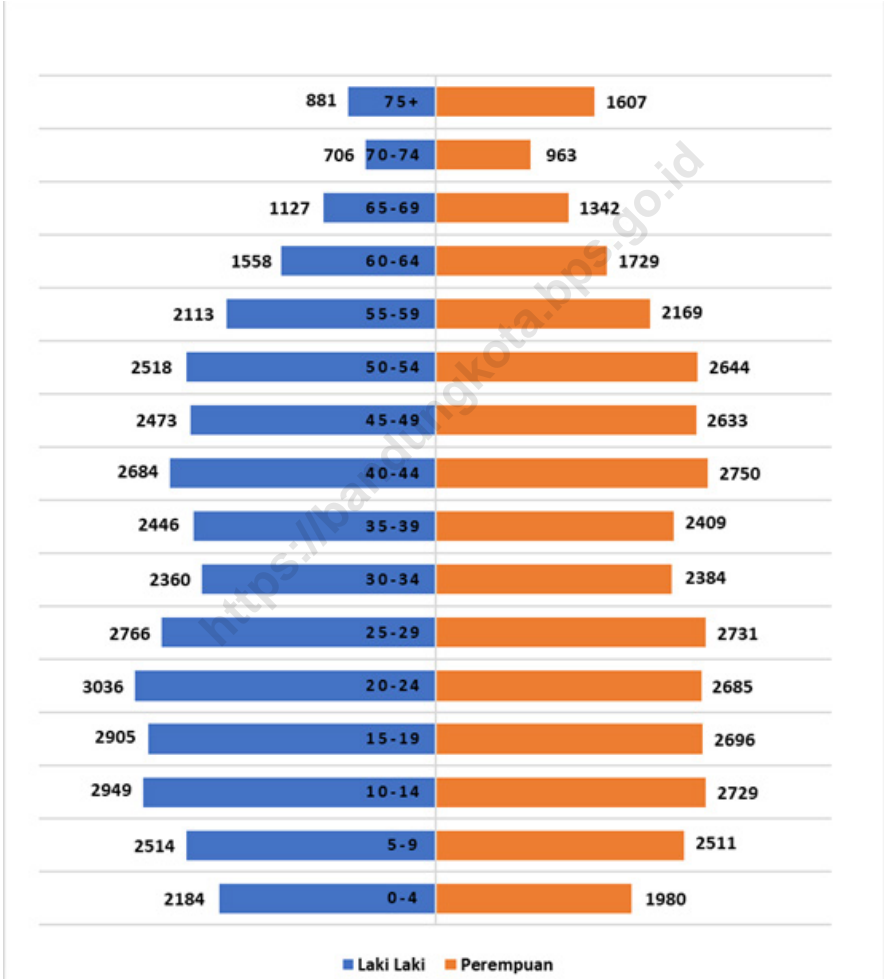


3. Penduduk dan Ketenagakerjaan/*Population and Employment*

<https://bandungkota.bps.go.id>

Gambar 3.1
Figures

Penduduk Kecamatan Lengkung Menurut Kelompok Umur Semester II, 2022
The Population Lengkung Subdistrict by Age Group Semester II, 2022

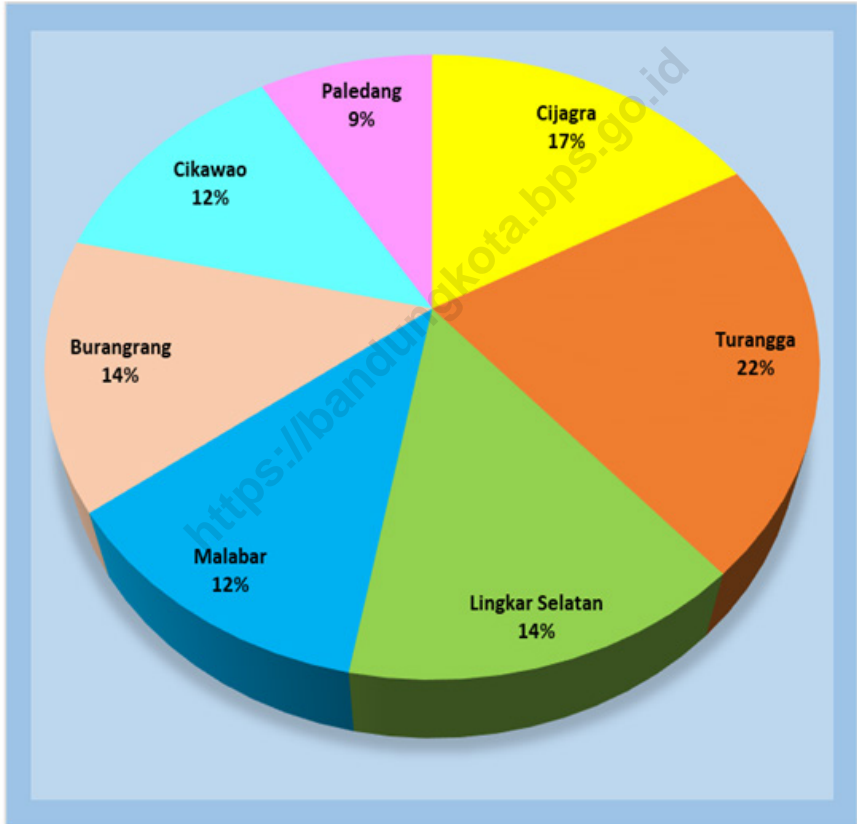


Catatan/Note:

Sumber/Source: Dinas Kependudukan dan Pencatatan Sipil Kota Bandung, Data Konsolidasi Bersih Kementerian Dalam Negeri Semester II Tahun 2022, diolah

Gambar 3.2
Figures

Persentase Penduduk Menurut Kelurahan Kecamatan Lengkong Semester II, 2022
Percentage of Population by Village in of Lengkong Subdistrict Semester II, 2022



Catatan/Note:

Sumber/Source: Dinas Kependudukan dan Pencatatan Sipil Kota Bandung, Data Konsolidasi Bersih Kementerian Dalam Negeri Semester II Tahun 2022, diolah

Tabel 3.1
Table

Persentase Penduduk, Kepadatan penduduk dan Rasio Jenis Kelamin di Kecamatan Lengkong Semester II, 2022
Population Percentage, Population Density and Population Sex Ratio in Lengkong Subdistrict Semester II, 2022

Kelurahan Village	Persentase Penduduk Percentage of Population	Kepadatan Penduduk Per Km Population Density per km
(1)	(2)	(3)
Cijagra	16,90	13 989,5
Turangga	21,72	10 888,0
Lingkar Selatan	14,24	12 511,1
Malabar	11,87	16 242,3
Burangrang	13,94	16 538,3
Cikawao	12,63	12 847,1
Paledang	8,70	8 147,4
Kecamatan Lengkong Lengkong Subdistrict	100	12 553,8

Lanjutan Tabel/*Continued Table 3.1*

Kelurahan <i>Village</i>	Penduduk <i>/ Population</i>		Jumlah <i>Total</i>	Ratio Jenis Kelamin <i>Gender Ratio (%)</i>
	Laki Laki <i>Male</i>	Perempuan <i>Female</i>		
(1)	(4)	(5)	(5)	(6)
Cijagra	5 927	6 104	12 031	97,10
Turangga	7 483	7 978	15 461	93,80
Lingkar Selatan	5 216	4 918	10 134	106,06
Malabar	4 208	4 238	8 446	99,29
Burangrang	4 891	5 032	9 923	97,20
Cikawao	4 457	4 536	8 993	98,26
Paledang	3 036	3 156	6 192	96,20
Kecamatan Lengkong <i>Lengkong Subdistrict</i>	35 218	35 962	71 180	97,93

Catatan/*Note:*Sumber/*Source:* Dinas Kependudukan dan Pencatatan Sipil Kota Bandung, Data Konsolidasi Bersih Kementerian Dalam Negeri Semester II Tahun 2022, diolah

**Tabel
Table 3.2**

Penduduk Kecamatan Lengkung Menurut Tingkat Pendidikan dan Jenis Kelamin Semester II, 2022
Population in Lengkung Subdistrict by Education and Gender Semester II, 2022

Tingkat Pendidikan <i>Level of Education</i>	Penduduk / Population		Jumlah <i>Total</i>
	Laki Laki <i>Male</i>	Perempuan <i>Female</i>	
(1)	(2)	(3)	(4)
Tidak/Belum Sekolah <i>No Schooling</i>	5 519	5 276	10 795
Belum Tamat SD <i>Not Yet Completed Primary School</i>	3 452	3 255	6 707
Tamat SD <i>Primary School</i>	2 085	2 784	4 869
SLTP <i>Junior High School</i>	3 543	3 956	7 499
SLTA <i>Senior High School</i>	11 198	10 905	22 103
Di / DII	462	646	1 108
DIII	1 646	2 183	3 829
DIV / SI <i>Bachelor</i>	5 984	6 024	12 008
S2 <i>Master</i>	1 169	843	2 012
S3 <i>Doctoral</i>	160	90	250
Kecamatan Lengkung <i>Lengkung Subdistrict</i>	35 218	35 962	71 180

Catatan/Note:

Sumber/Source: Dinas Kependudukan dan Pencatatan Sipil Kota Bandung, Data Konsolidasi Bersih Kementerian Dalam Negeri Semester II Tahun 2022, diolah

Tabel 3.3 Jumlah Penduduk Menurut Jenis Kelamin di Lengkong, 2022
Table 3.3 Population by Gender in Lengkong Subdistrict, 2022

Kelurahan <i>Village</i>	Semester I		Semester II	
	Laki Laki <i>Male</i>	Perempuan <i>Female</i>	Laki Laki <i>Male</i>	Perempuan <i>Female</i>
(1)	(2)	(3)	(4)	(5)
Cijagra	5 905	6 039	5 927	6 104
Turangga	7 424	7 904	7 483	7 978
Lingkar Selatan	5 202	4 933	5 216	4 918
Malabar	4 224	4 245	4 208	4 238
Burangrang	4 897	5 056	4 891	5 032
Cikawao	4 443	4 545	4 457	4 536
Paledang	3 051	3 132	3 036	3 156
Kecamatan Lengkong <i>Lengkong Subdistrict</i>	35 146	35 854	35 218	35 962

Catatan/Note:

Sumber/Source: Dinas Kependudukan dan Pencatatan Sipil Kota Bandung, diakses dari data.bandung.go.id tanggal 31-08-2023 (diolah)

Tabel 3.4 Jumlah Penduduk Menurut Status Perkawinan di Kecamatan Lengkong Semester II, 2022
Population of Lengkong Subdistrict by Marital Status Semester II, 2022

Kelurahan <i>Village</i>	Belum Kawin <i>Not Married</i>	Kawin <i>Married</i>	Cerai Hidup <i>Live</i> <i>Divorce</i>	Cerai Mati <i>Dead Divorce</i>
(1)	(2)	(3)	(4)	(5)
Cijagra
Turangga
Lingkar Selatan
Malabar
Burangrang
Cikawao
Paledang
Kecamatan Lengkong <i>Lengkong Subdistrict</i>	33 105	32 773	1 900	3 402

Catatan/Note:

Sumber/Source: Data Konsolidasi Bersih Kementerian Dalam Negeri Semester II Tahun 2022

Tabel
Table 3.5

Jumlah Penduduk Menurut Kelompok Umur dan Jenis Kelamin di Kecamatan Lengkong Semester II, 2022
Population by Age Group and Sex in Lengkong Subdistrict Semester II, 2022

Kelompok Umur Age Groups	Laki-Laki Male	Perempuan Female	Jumlah Totals
(1)	(2)	(3)	(4)
0-4	2 182	1 980	4 162
5-9	2 514	2 511	5 025
10-14	2 949	2 729	5 678
15-19	2 905	2 696	5 601
20-24	3 036	2 685	5 721
25-29	2 766	2 731	5 497
30-34	2 360	2 384	4 744
35-39	2 446	2 409	4 855
40-44	2 684	2 750	5 434
45-49	2 473	2 633	5 106
50-54	2 518	2 644	5 162
55-59	2 113	2 169	4 282
60-64	1 558	1 729	3 287
65-69	1 127	1 342	2 469
70-74	706	963	1 669
75+	881	1 607	2 488
Dependency Ratio	41,67	44,83	43,25
Jumlah/Total	35 218	35 962	71 180

Catatan/Note:

Sumber/Source: Dinas Kependudukan dan Pencatatan Sipil Kota Bandung, Data Konsolidasi Bersih Kementerian Dalam Negeri Semester II Tahun 2022, diolah

Tabel
Table 3.5.a

Penduduk Kelurahan Cijagra di Kecamatan Lengkung Menurut Kelompok Umur Semester II, 2022
Population of Cijagra Village in Lengkung Subdistrict by age group Semester II, 2022

Kelompok Umur <i>Age Group</i>	Jenis Kelamin <i>Sex</i>		Jumlah <i>Total</i>
	Laki-laki <i>Male</i>	Perempuan <i>Female</i>	
(1)	(2)	(3)	(4)
0-4	353	349	702
5-9	436	428	864
10-14	528	480	1.008
15-19	535	476	1.011
20-24	485	455	940
25-29	465	460	925
30-34	372	388	760
35-39	398	415	813
40-44	433	452	885
45-49	422	469	891
50-54	430	461	891
55-59	349	323	672
60-64	252	304	556
65-69	213	234	447
70-74	112	156	268
75+	144	254	398
Dependency Ratio	43,13	45,23	44,19
Jumlah/Total	5 927	6 104	12 031

Catatan/Note:

Sumber/Source: Dinas Kependudukan dan Pencatatan Sipil Kota Bandung, Data Konsolidasi Bersih Kementerian Dalam Negeri Semester II Tahun 2022, diolah

Tabel
Table 3.5.b

Penduduk Kelurahan Turangga di Kecamatan Lengkong Menurut Kelompok Umur Semester II, 2022
Population of Turangga Village in Lengkong Subdistrict by age group Semester II, 2022

Kelompok Umur <i>Age Group</i>	Jenis Kelamin <i>Sex</i>		Jumlah <i>Total</i>
	Laki-laki <i>Male</i>	Perempuan <i>Female</i>	
(1)	(2)	(3)	(4)
0-4	408	347	755
5-9	504	524	1.028
10-14	706	615	1.321
15-19	734	684	1.418
20-24	664	601	1.265
25-29	529	556	1.085
30-34	433	492	925
35-39	448	464	912
40-44	538	634	1.172
45-49	559	578	1.137
50-54	572	653	1.225
55-59	457	495	952
60-64	317	355	672
65-69	217	299	516
70-74	156	233	389
75+	241	448	689
Dependency Ratio	42,51	44,74	43,65
Jumlah/Total	7 483	7 978	15 461

Catatan/Note:

Sumber/Source: Dinas Kependudukan dan Pencatatan Sipil Kota Bandung, Data Konsolidasi Bersih Kementerian Dalam Negeri Semester II Tahun 2022, diolah

Tabel
Table 3.5.c

Penduduk Kelurahan Lingkar Selatan di Kecamatan Lengkong Menurut Kelompok Umur Semester II, 2022
Population of Lingkar Selatan Village in Lengkong Subdistrict by age group Semester II, 2022

Kelompok Umur <i>Age Group</i>	Jenis Kelamin <i>Sex</i>		Jumlah <i>Total</i>
	Laki-laki <i>Male</i>	Perempuan <i>Female</i>	
(1)	(2)	(3)	(4)
0-4	358	309	667
5-9	367	330	697
10-14	405	329	734
15-19	396	392	788
20-24	620	403	1.023
25-29	499	448	947
30-34	376	361	737
35-39	333	323	656
40-44	354	363	717
45-49	313	366	679
50-54	380	408	788
55-59	340	313	653
60-64	207	186	393
65-69	104	122	226
70-74	61	95	156
75+	103	170	273
Dependency Ratio	36,62	38,03	37,70
Jumlah/Total	5 216	4 918	10 134

Catatan/Note:

Sumber/Source: Dinas Kependudukan dan Pencatatan Sipil Kota Bandung, Data Konsolidasi Bersih Kementerian Dalam Negeri Semester II Tahun 2022, diolah

Tabel
Table 3.5.d

Penduduk Kelurahan Malabar di Kecamatan Lengkung Menurut Kelompok Umur Semester II, 2022
Population of Malabar Village in Lengkung Subdistrict by age group Semester II, 2022

Kelompok Umur Age Group	Jenis Kelamin Sex		Jumlah Total
	Laki-laki Male	Perempuan Female	
(1)	(2)	(3)	(4)
0-4	272	252	524
5-9	286	304	590
10-14	370	304	674
15-19	311	272	583
20-24	312	325	637
25-29	312	330	642
30-34	298	277	575
35-39	337	305	642
40-44	342	323	665
45-49	298	286	584
50-54	271	257	528
55-59	247	271	518
60-64	173	210	383
65-69	159	201	360
70-74	94	125	219
75+	126	196	322
Dependency Ratio	45,05	48,39	46,04
Jumlah/Total	4 208	4 238	8 446

Catatan/Note:

Sumber/Source: Dinas Kependudukan dan Pencatatan Sipil Kota Bandung, Data Konsolidasi Bersih Kementerian Dalam Negeri Semester II Tahun 2022, diolah

Tabel
Table 3.5.e

Penduduk Kelurahan Burangrang di Kecamatan Lengkong Menurut Kelompok Umur Semester II, 2022
Population of Burangrang Village in Lengkong Subdistrict by age group Semester II, 2022

Kelompok Umur <i>Age Group</i>	Jenis Kelamin <i>Sex</i>		Jumlah <i>Total</i>
	Laki-laki <i>Male</i>	Perempuan <i>Female</i>	
(1)	(2)	(3)	(4)
0-4	339	284	623
5-9	388	371	759
10-14	362	397	759
15-19	380	363	743
20-24	353	363	716
25-29	358	365	723
30-34	355	345	700
35-39	395	357	752
40-44	394	381	775
45-49	352	375	727
50-54	353	334	687
55-59	271	303	574
60-64	224	276	500
65-69	159	156	315
70-74	108	155	263
75+	100	207	307
Dependency Ratio	42,39	45,35	43,87
Jumlah/Total	4 891	5 032	9 923

Catatan/Note:

Sumber/Source: Dinas Kependudukan dan Pencatatan Sipil Kota Bandung, Data Konsolidasi Bersih Kementerian Dalam Negeri Semester II Tahun 2022, diolah

Tabel
Table 3.5.f

Penduduk Kelurahan Cikawao di Kecamatan Lengkong Menurut Kelompok Umur Semester II, 2022
Population of Cikawao Village Lengkong Subdistrict by age group Semester II, 2022

Kelompok Umur Age Group	Jenis Kelamin Sex		Jumlah Total
	Laki-laki Male	Perempuan Female	
(1)	(2)	(3)	(4)
0-4	284	280	564
5-9	349	345	694
10-14	353	380	733
15-19	328	320	648
20-24	352	325	677
25-29	369	333	702
30-34	318	304	622
35-39	335	315	650
40-44	351	341	692
45-49	319	350	669
50-54	305	320	625
55-59	253	264	517
60-64	224	224	448
65-69	143	171	314
70-74	90	95	185
75+	84	169	253
Dependency Ratio	41,31	46,51	43,89
Jumlah/Total	4 457	4 536	8 993

Catatan/Note:

Sumber/Source: Dinas Kependudukan dan Pencatatan Sipil Kota Bandung, Data Konsolidasi Bersih Kementerian Dalam Negeri Semester II Tahun 2022, diolah

Tabel
Table 3.5.g

Penduduk Kelurahan Paledang di Kecamatan Lengkung Menurut Kelompok Umur Semester II, 2022
Population of Paledang Village Lengkung Subdistrict by age group Semester II, 2022

Kelompok Umur <i>Age Group</i>	Jenis Kelamin <i>Sex</i>		Jumlah <i>Total</i>
	Laki-laki <i>Male</i>	Perempuan <i>Female</i>	
(1)	(2)	(3)	(4)
0-4	168	159	327
5-9	184	209	393
10-14	225	224	449
15-19	221	189	410
20-24	250	213	463
25-29	234	239	473
30-34	208	217	425
35-39	200	230	430
40-44	272	256	528
45-49	210	209	419
50-54	207	211	418
55-59	196	200	396
60-64	161	174	335
65-69	132	159	291
70-74	85	104	189
75+	83	163	246
Dependency Ratio	40,62	47,61	44,10
Jumlah/Total	3 036	3 156	6 192

Catatan/Note:

Sumber/Source: Dinas Kependudukan dan Pencatatan Sipil Kota Bandung, Data Konsolidasi Bersih Kementerian Dalam Negeri Semester II Tahun 2022, diolah

Tabel
Table 3.6**Penduduk Kecamatan Lengkong Menurut Usia Sekolah Semester II, 2022**
Population of Lengkong Subdistrict by School Age Semester II, 2022

Kelompok Umur Age Group	Laki-laki Male	Perempuan Female	Jumlah Total
(1)	(2)	(3)	(4)
0-3
4-6
7-12	7 535
13-15	3 815
16-18	3 352
19-24	7 599
Jumlah Total	22 301

Catatan/Note:

Sumber/Source: Dinas Kependudukan dan Pencatatan Sipil Kota Bandung, Data Konsolidasi Bersih Kementerian Dalam Negeri Semester II Tahun 2022

Tabel
Table 3.6.a

Penduduk Kelurahan Cijagra di Kecamatan Lengkung Menurut Usia Sekolah Semester II, 2022
Population of Cijagra Village in Lengkung Subdistrict by School Age, 2022

Kelompok Umur <i>Age Group</i>	Laki-laki <i>Male</i>	Perempuan <i>Female</i>	Jumlah <i>Total</i>
(1)	(2)	(3)	(4)
0-3
4-6
7-12	1 108
13-15	633
16-18	605
19-24	1 135
Jumlah <i>Total</i>	3 481

Catatan/Note:

Sumber/Source: Dinas Kependudukan dan Pencatatan Sipil Kota Bandung, Data Konsolidasi Bersih Kementerian Dalam Negeri Semester II Tahun 2022

Tabel
Table 3.6.b

Penduduk Kelurahan Turangga di Kecamatan Lengkong Menurut Usia Sekolah Semester II, 2022
Population of Turangga Village in Lengkong Subdistrict by School Age, 2022

Kelompok Umur Age Group	Laki-laki Male	Perempuan Female	Jumlah Total
(1)	(2)	(3)	(4)
0-3
4-6
7-12	1 340
13-15	969
16-18	795
19-24	1 535
Jumlah Total	4 639

Catatan/Note:

Sumber/Source: Dinas Kependudukan dan Pencatatan Sipil Kota Bandung, Data Konsolidasi Bersih Kementerian Dalam Negeri Semester II Tahun 2022

Tabel
Table 3.6.c

Penduduk Kelurahan Lingkar Selatan di Kecamatan Lengkong Menurut Usia Sekolah Semester II, 2022
Population of Lingkar Selatan Village in Lengkong Subdistrict by School Age, 2022

Kelompok Umur <i>Age Group</i>	Laki-laki <i>Male</i>	Perempuan <i>Female</i>	Jumlah <i>Total</i>
(1)	(2)	(3)	(4)
0-3
4-6
7-12	850
13-15	446
16-18	457
19-24	1 203
Jumlah <i>Total</i>	2 956

Catatan/Note:

Sumber/Source: Dinas Kependudukan dan Pencatatan Sipil Kota Bandung, Data Konsolidasi Bersih Kementerian Dalam Negeri Semester II Tahun 2022

Tabel 3.6.d Penduduk Kelurahan Malabar di Kecamatan Lengkung Menurut Usia Sekolah Semester II, 2022
Table *Population of Malabar Village in Lengkung Subdistrict by School Age, 2022*

Kelompok Umur <i>Age Group</i>	Laki-laki <i>Male</i>	Perempuan <i>Female</i>	Jumlah <i>Total</i>
(1)	(2)	(3)	(4)
0-3
4-6
7-12	789
13-15	372
16-18	337
19-24	768
Jumlah Total	2 266

Catatan/Note:

Sumber/Source: Dinas Kependudukan dan Pencatatan Sipil Kota Bandung, Data Konsolidasi Bersih Kementerian Dalam Negeri Semester II Tahun 2022

Tabel
Table 3.6.e

Penduduk Kelurahan Burangrang di Kecamatan Lengkong Menurut Usia Sekolah Semester II, 2022
Population of Burangrang Village in Lengkong Subdistrict by School Age, 2022

Kelompok Umur <i>Age Group</i>	Laki-laki <i>Male</i>	Perempuan <i>Female</i>	Jumlah <i>Total</i>
(1)	(2)	(3)	(4)
0-3
4-6
7-12	908
13-15	454
16-18	434
19-24	872
Jumlah <i>Total</i>	2 668

Catatan/Note:

Sumber/Source: Dinas Kependudukan dan Pencatatan Sipil Kota Bandung, Data Konsolidasi Bersih Kementerian Dalam Negeri Semester II Tahun 2022

Tabel 3.6.f Penduduk Kelurahan Cikawao di Kecamatan Lengkong Menurut Usia Sekolah Semester II, 2022
Table *Population of Cikawao Village in Lengkong Subdistrict by School Age, 2022*

Kelompok Umur <i>Age Group</i>	Laki-laki <i>Male</i>	Perempuan <i>Female</i>	Jumlah <i>Total</i>
(1)	(2)	(3)	(4)
0-3
4-6
7-12	839
13-15	453
16-18	382
19-24	807
Jumlah Total	2 481

Catatan/Note:

Sumber/Source: Dinas Kependudukan dan Pencatatan Sipil Kota Bandung, Data Konsolidasi Bersih Kementerian Dalam Negeri Semester II Tahun 2022

Tabel
Table 3.6.g

Penduduk Kelurahan Paledang di Kecamatan Lengkung Menurut Usia Sekolah Semester II, 2022
Population of Paledang Village in Lengkung Subdistrict by School Age, 2022

Kelompok Umur <i>Age Group</i>	Laki-laki <i>Male</i>	Perempuan <i>Female</i>	Jumlah <i>Total</i>
(1)	(2)	(3)	(4)
0-3
4-6
7-12	506
13-15	280
16-18	223
19-24	546
Jumlah <i>Total</i>	1 555

Catatan/Note:

Sumber/Source: Dinas Kependudukan dan Pencatatan Sipil Kota Bandung, Data Konsolidasi Bersih Kementerian Dalam Negeri Semester II Tahun 2022

Tabel
Table 3.7**Angka Ketergantungan Menurut Kelurahan di Kecamatan Lengkong Semester II, 2022**
Dependency Rate by Village in Lengkong Subdistrict Semester II, 2022

Kelurahan Village	Angka Ketergantungan Dependency Number
(1)	(2)
Cijagra	44,19
Turangga	43,65
Lingkar Selatan	37,30
Malabar	46,71
Burangrang	43,87
Cikawao	43,89
Paledang	44,10
Kecamatan Lengkong Lengkong Subdistrict	43,25

Catatan/Note:

Sumber/Source: Dinas Kependudukan dan Pencatatan Sipil Kota Bandung, Data Konsolidasi Bersih Kementerian Dalam Negeri Semester II Tahun 2022, diolah

Tabel 3.8
Table

Jumlah Kelahiran dan Kematian Menurut Jenis Kelamin dan Kelurahan di Kecamatan Lengkong, 2022
Population of Births and Deaths by Gender and Village in Lengkong Subdistrict, 2022

Kelurahan <i>Village</i>	Kelahiran (Orang) <i>/ Birth (People)</i>		Jumlah <i>Total</i>
	Laki Laki <i>Male</i>	Perempuan <i>Female</i>	
(1)	(2)	(3)	(4)
Cijagra	20	25	45
Turangga	63	69	132
Lingkar Selatan	21	21	42
Malabar	45	41	86
Burangrang	15	12	27
Cikawao	160	196	365
Paledang	49	53	102
Kecamatan Lengkong Lengkong Subdistrict	373	417	799

Lanjutan Tabel/*Continued Table 3.8*

Kelurahan <i>Village</i>	Kematian(Orang) <i>/ Death (People)</i>		Jumlah <i>Total</i>
	Laki Laki <i>Male</i>	Perempuan <i>Female</i>	
(1)	(2)	(3)	(4)
Cijagra	29	14	43
Turangga	100	70	170
Lingkar Selatan	25	25	50
Malabar	36	37	73
Burangrang	24	35	59
Cikawao	28	16	44
Paledang	17	19	36
Kecamatan Lengkong <i>Lengkong Subdistrict</i>	373	417	799

Catatan/*Note:*Sumber/*Source:* Profil Kelurahan masing-masing

Tabel 3.9
Table

Jumlah Penduduk Datang dan Pindah Menurut Jenis Kelamin dan Kelurahan di Kecamatan Lengkong, 2022
Population of Coming and Moving by Gender and Village in Lengkong Subdistrict, 2022

Kelurahan <i>Village</i>	Datang (Orang) <i>/ Coming in (People)</i>		Jumlah <i>Total</i>
	Laki Laki <i>Male</i>	Perempuan <i>Female</i>	
(1)	(2)	(3)	(4)
Cijagra	51	56	107
Turangga
Lingkar Selatan	69	70	139
Malabar	23	36	59
Burangrang	35	17	52
Cikawao	1	2	3
Paledang	24	40	64
Kecamatan Lengkong Lengkong Subdistrict	203	221	424

Lanjutan Tabel/Continued Table 3.9

Kelurahan <i>Village</i>	Pindah (Orang) <i>/ Moving (People)</i>		Jumlah <i>Total</i>
	Laki Laki <i>Male</i>	Perempuan <i>Female</i>	
(1)	(2)	(3)	(4)
Cijagra	34	37	71
Turangga
Lingkar Selatan	170	141	311
Malabar	48	55	103
Burangrang	29	7	36
Cikawao	9	14	23
Paledang	35	68	103
Kecamatan Lengkong <i>Lengkong Subdistrict</i>	325	322	647

Catatan/Note:

Sumber/Source: Profil Kelurahan masing-masing

Tabel 3.10
Table

Jumlah Penduduk Menurut Jenis Mata Pencaharian di Kecamatan Lengkong Semester II, 2022
Total Population by Type of Livelihood in Lengkong Subdistrict Semester II, 2022

Kelurahan <i>Village</i>	Jenis Mata Pencaharian <i>Type of Livelihood</i>		
	Aparatur Pejabat Negara <i>Civil Servant</i>	TNI/POLRI <i>Army/Police</i>	Pegawai Swasta <i>Private Employees</i>
(1)	(2)	(3)	(4)
Cijagra	311	45	2 020
Turangga	497	44	2 617
Lingkar Selatan	428	1 118	1 371
Malabar	96	12	1 444
Burangrang	114	15	1 990
Cikawao	89	7	1 611
Paledang	48	7	1 321
Kecamatan Lengkong <i>Lengkong Subdistrict</i>	1 583	1 248	12 374

Lanjutan Tabel/*Continued Table 3.10*

Kelurahan <i>Village</i>	Jenis Mata Pencaharian <i>Type of Livelihood</i>		
	Karyawan BUMN/BUMD <i>BUMN/BUMD Employees</i>	Wiraswasta <i>Entrepreneur</i>	Pelajar/Mahasiswa <i>Student</i>
(1)	(5)	(6)	(7)
Cijagra	286	1 082	2 979
Turangga	281	1 631	4 008
Lingkar Selatan	87	638	2 280
Malabar	45	920	1 744
Burangrang	82	921	2 061
Cikawao	56	1 015	1 849
Paledang	45	701	1 293
Kecamatan Lengkong <i>Lengkong Subdistrict</i>	882	6 908	16 214

Lanjutan Tabel/*Continued Table* 3.10

Kelurahan <i>Village</i>	Jenis Mata Pencarian <i>Type of Livelihood</i>			
	Tenaga Medis <i>Medical Worker</i>	Pensiunan <i>Retired</i>	Pengajar <i>Teacher</i>	Lainnya <i>Others</i>
(1)	(8)	(9)	(10)	(11)
Cijagra	143	372	117	4 676
Turangga	195	586	203	5 399
Lingkar Selatan	128	218	111	3 755
Malabar	55	118	59	3 953
Burangrang	39	138	77	4 486
Cikawao	17	89	71	4 189
Paledang	14	58	40	2 665
Kecamatan Lengkong <i>Lengkong Subdistrict</i>	591	1 579	678	29 123

Catatan/*Note*:

Sumber/*Source* : Dinas Kependudukan dan Pencatatan Sipil Kota Bandung, Data Konsolidasi Bersih Kementerian Dalam Negeri Semester II Tahun 2022, diolah

<https://bandungkota.bps.go.id>

BAB
Chapter

04

**SOSIAL DAN
KESEJAHTERAAN
RAKYAT**
SOCIAL AND WELFARE

Sarana Peribadatan di Kecamatan
Religious Facilities in Subdistrict

LENGKONG

Mushala

6



Masjid

73




Gereja
Protestan

14

Pura

-



Gereja
Katholik

1




Klenteng

-



Vihara

3



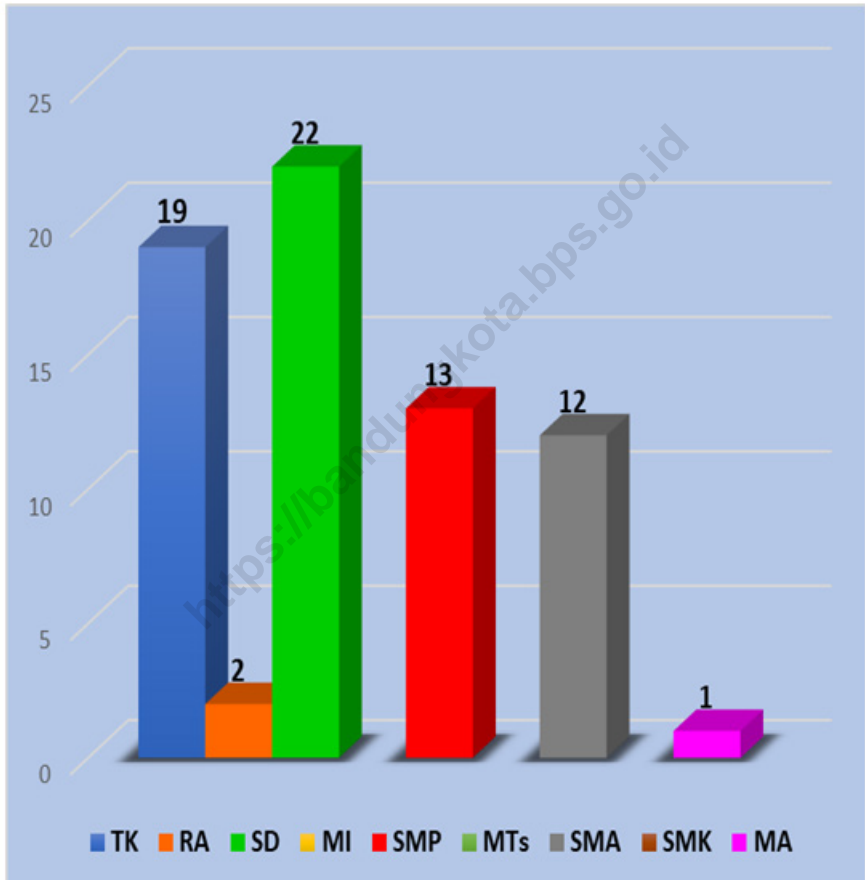
Kapel

-



Gambar 4.1
Figures

Jumlah Sekolah Menurut Tingkat Pendidikan di Kecamatan Lengkung, 2021/2022 dan 2022/2023
Number of Schools by Educational Level in Lengkung Subdistrict, 2021/2022 and 2022/2023



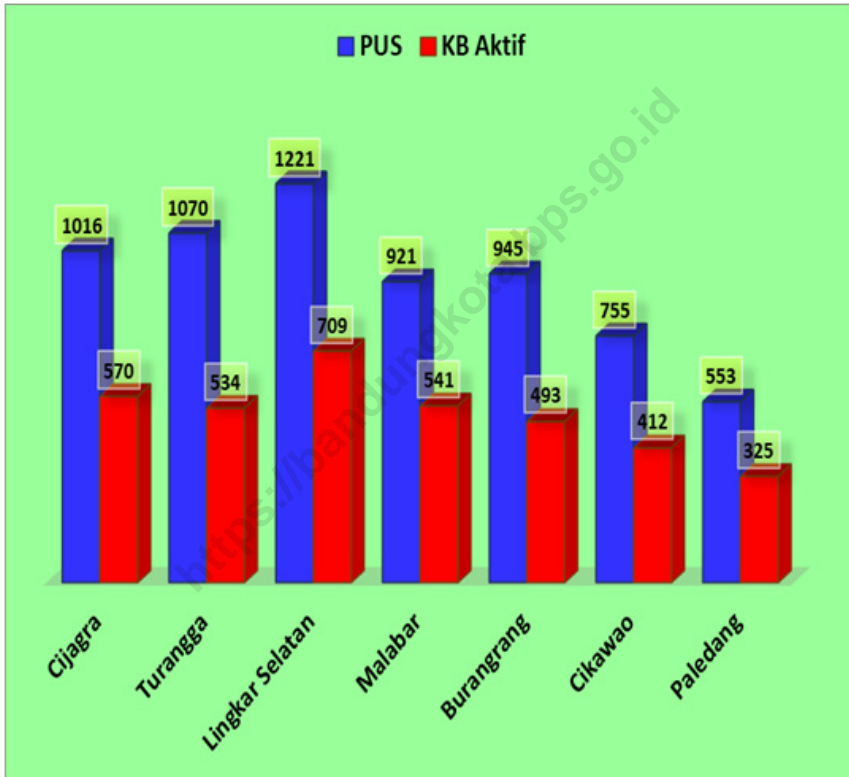
Catatan/Note: ³

Sumber/Source: ¹ Kementerian Pendidikan dan Kebudayaan, Data Semester Ganjil/Ministry of Education and Culture, Odd semester report data

² Kementerian Agama, data semester ganjil/Ministry of Religious Affairs, odd semester report data

Gambar 4.2
Figures

Jumlah PUS dan KB Aktif Menurut Kelurahan di Kecamatan Lengkong, 2022
Number of PUS and Active Family Planning Participants by Village in Lengkong SubDistrict, 2022



Catatan/Note: ¹

Sumber/Source: Dinas Pengendalian Penduduk dan Keluarga Berencana Kota Bandung, NEWSIGA BKKBN

4.1 PENDIDIKAN EDUCATION

Tabel 4.1.1 Banyaknya Kelurahan yang Memiliki Fasilitas Sekolah Menurut Tingkat Pendidikan di Kecamatan Lengkong, 2021
Number of Villages Having Educational Facilities by Educational Level in Lengkong Subdistrict, 2021

Tingkat Pendidikan <i>Educational Level</i>	2022
(1)	(2)
Sekolah Dasar (SD) <i>Primary School</i>	6
Madrasah Ibtidaiyah (MI) <i>Madrasah Ibtidaiyah</i>	...
Sekolah Menengah Pertama (SMP) <i>Junior High School</i>	4
Madrasah Tsanawiyah (MTs) <i>Madrasah Tsanawiyah (MTs)</i>	...
Sekolah Menengah Atas (SMA) <i>Senior High School</i>	5
Sekolah Menengah Kejuruan (SMK) <i>Vocational High School</i>	4
Madrasah Aliyah (MA) <i>Madrasah Aliyah</i>	...
Akademi/Perguruan Tinggi <i>Academy/University</i>	5

Catatan/Note:

Sumber/Source: ¹ Kementerian Pendidikan dan Kebudayaan, Data Semester Ganjil/Ministry of Education and Culture, Odd semester report data

² Kementerian Agama, data semester ganjil/Ministry of Religious Affairs, odd semester report data

Tabel 4.1.2 Jumlah Sekolah Menurut Tingkat Pendidikan di Kecamatan Lengkong, 2021/2022 dan 2022/2023
Table Number of Schools by Educational Level in Lengkong Subdistrict, 2021/2022 and 2022/2023

Tingkat Pendidikan Educational Level	Negeri/Public		Swasta/Private		Jumlah/Total	
	2021/2022	2022/2023	2021/2022	2022/2023	2021/2022	2022/2023
(1)	(2)	(3)	(4)	(5)	(6)	(7)
Taman Kanak-Kanak (TK) ¹ /Kindergarten ¹	-	-	19	19	19	19
Raudatul Athfal (RA) ² Raudatul Athfal (RA) ²	2	2
Sekolah Dasar (SD) ¹ Elementary Schools ¹	11	11	11	11	22	22
Madrasah Ibtidaiyah (MI) ² /Madrasah Ibtidaiyah (MI) ²	-	-	-	-	-	-
Sekolah Menengah Pertama (SMP) ¹ /Junior High Schools ¹	2	2	11	11	13	13
Madrasah Tsanawiyah (MTs) ² /Madrasah Tsanawiyah (MTs) ²	-	-	-	-	-	-
Sekolah Menengah Atas (SMA) ¹ /Senior High Schools ¹	3	3	9	9	12	12
Sekolah Menengah Kejuruan (SMK) ¹ Vocational High Schools ¹	4	-	14	-	18	-
Madrasah Aliyah (MA) ² Madrasah Aliyah (MA) ²	-	-	1	1	1	1

Catatan/Note:

Sumber/Source: ¹ Kementerian Pendidikan dan Kebudayaan, Data Semester Ganjil/Ministry of Education and Culture, Odd semester report data

² Kementerian Agama, data semester ganjil/Ministry of Religious Affairs, odd semester report data

Tabel 4.1.3
Table

Jumlah Guru Menurut Tingkat Pendidikan di Kecamatan Lengkung, 2021/2022 dan 2021/2023
Number of Teachers by Educational Level in Lengkung Subdistrict, 2021/2022 and 2021/2023

Tingkat Pendidikan Educational Level	Negeri/Public		Swasta/Private		Jumlah/Total	
	2021/2022	2022/2023	2021/2022	2022/2023	2021/2022	2022/2023
(1)	(2)	(3)	(4)	(5)	(6)	(7)
Taman Kanak-Kanak (TK) ¹ /Kindergarten ¹	-	...	113	118	113	118
Raudatul Athfal (RA) ² Raudatul Athfal (RA) ²	10	8
Sekolah Dasar (SD) ^{1,3} Elementary Schools ^{1,3}	227	224	188	184	415	408
Madrasah Ibtidaiyah (MI) ² /Madrasah Ibtidaiyah (MI) ²	-	-	-	-	-	-
Sekolah Menengah Pertama (SMP) ^{1,3} / Junior High Schools ^{1,3}	96	92	202	183	298	275
Madrasah Tsanawiyah (MTs) ² /Madrasah Tsanawiyah (MTs) ²	-	-	-	-	-	-
Sekolah Menengah Atas (SMA) ^{1,3} / Senior High Schools ^{1,3}	178	193	163	167	341	360
Sekolah Menengah Kejuruan (SMK) ^{1,3,4} Vocational High Schools ^{1,3,4}	333	-	249	-	582	-
Madrasah Aliyah (MA) ² Madrasah Aliyah (MA) ²	-	-	11	7	11	7

Catatan/Note: ³ Jumlah guru termasuk kelas sekolah dan guru/The total of teacher including headmaster and teacher

Sumber/Source: ¹ Kementerian Pendidikan dan Kebudayaan, Data Semester Ganjil/Ministry of Education and Culture, Odd semester report data

² Kementerian Agama, data semester ganjil/Ministry of Religious Affairs, odd semester report data

Tabel 4.1.4 Jumlah Murid Menurut Tingkat Pendidikan di Kecamatan Lengkong, 2021/2022 dan 2022/2023
Table Number of Pupils by Educational Level in Lengkong Subdistrict, 2021/2022 and 2022/2023

Tingkat Pendidikan Educational Level	Negeri/Public		Swasta/Private		Jumlah/Total	
	2021/2022	2022/2023	2021/2022	2022/2023	2021/2022	2022/2023
(1)	(2)	(3)	(4)	(5)	(6)	(7)
Taman Kanak-Kanak (TK) ¹ /Kindergarten ¹	-	...	891	980	891	980
Raudatul Athfal (RA) ² Raudatul Athfal (RA) ²	55	52
Sekolah Dasar (SD) ¹ Elementary Schools ¹	5 085	4 736	3 238	3 403	8 303	8 139
Madrasah Ibtidaiyah (MI) ² /Madrasah Ibtidaiyah (MI) ²	-	-	-	-	-	-
Sekolah Menengah Pertama (SMP) ¹ /Junior High Schools ¹	1 996	1 982	2 776	2 400	4 772	4 382
Madrasah Tsanawiyah (MTs) ² /Madrasah Tsanawiyah (MTs) ²	-	-	-	-	-	-
Sekolah Menengah Atas (SMA) ¹ /Senior High Schools ¹	3 582	3 630	2 068	2 119	5 650	5 749
Sekolah Menengah Kejuruan (SMK) ¹ Vocational High Schools ¹	6 839	...	2 585	...	9 424	...
Madrasah Aliyah (MA) ² Madrasah Aliyah (MA) ²	-	-	81	82	81	82

Catatan/Note:

Sumber/Source: ¹ Kementerian Pendidikan dan Kebudayaan, Data Semester Ganjil/Ministry of Education and Culture, Odd semester report data

² Kementerian Agama, data semester ganjil/Ministry of Religious Affairs, odd semester report data

4.2 KESEHATAN HEALTH

Tabel 4.2.1 Banyaknya Kelurahan yang Memiliki Sarana Kesehatan Menurut Jenis Sarana Kesehatan di Kecamatan Lengkong, 2021
Number of Villages' Health Facilities by Type of Health Facilities in Lengkong Subdistrict, 2021

Jenis Sarana Kesehatan Type of Health Facilities	2021
(1)	(2)
Rumah Sakit <i>Hospital</i>	1
Rumah Sakit Bersalin <i>Maternity Hospital</i>	-
PoliKlinik <i>PolyClinic</i>	7
Puskesmas <i>Public Health Center with Inpatient Care</i>	3
Puskesmas Tanpa Rawat Inap <i>Public Health Center without Inpatient Care</i>	-
Apotek <i>Pharmacy</i>	7

Catatan/Note: ...

Sumber/Source: BPS, Pendataan Potensi Desa (Podes)/BPS-Statistics Indonesia, Village Potential Data Collecting

Tabel 4.2.2 Jumlah Bayi Yang Pernah Mendapat Imunisasi Menurut Jenis Imunisasi di Kecamatan Lengkong, 2018-2022
Table Number of Infant have Received Immunizations by Type of Immunizations in Lengkong Subdistrict, 2018-2022

Tahun Years	Jumlah Bayi Imunisasi (Orang) Number of Immunized Infant (People)		
	BCG (<i>Bacillus Calmatte Guerin</i>)	DPT HIB HiB3	Polio 4
(1)	(2)	(3)	(4)
2018	1 080	1 142	1 095
2019	1 207	1 126	1 145
2020	913	853	840
2021	873	813	800
2022	1 010	899	982

Lanjutan Tabel/*Continued Table* 4.2.2

Tahun Years	Jumlah Bayi Immunisasi (Orang) Number of Immunized Infant (People)	
	Campak (Measles)	HB O Hepatitis B
(1)	(5)	(6)
2018	1 134	1 106
2019	1 436	996
2020	888	918
2021	848	878
2022	1 020	1 105

Catatan/Note: ¹

Sumber/Source: Dinas Kesehatan Kota Bandung

Tabel 4.2.3 Jumlah Bayi Lahir dan Bayi Berat Badan Rendah (BBLR) di Kecamatan Lengkong, 2018-2022
Table Number of Infant born and Low Birth Weight Infant in Lengkong Subdistrict, 2018-2022

Tahun Years	Bayi Lahir dan Bayi Berat Badan Lahir (Jiwa) Infant Born and Low Birth Weight Babies (People)	
	Bayi Lahir Newborns	Bayi Berat Badan Lahir Low Birth Weight Infant
(1)	(2)	(3)
2018	478	-
2019	442	-
2020	421	1
2021	405	4
2022	974	1

Catatan/Note: ¹

Sumber/Source: Dinas Kesehatan Kota Bandung

Tabel 4.2.4
Table

Jumlah PUS dan Peserta KB Aktif Menurut Kelurahan di Kecamatan Lengkong, 2022
Number of PUS and Active Family Planning Participants by Village in Lengkong Subdistrict, 2022

Kelurahan Village	Peserta PUS dan KB Aktif Participants PUS and Family Planning Participants	
	PUS Couples of Childbearing Age	KB Aktif Active Family Planing
(1)	(2)	(3)
Cijagra	1 016	570
Turangga	1 070	534
Lingkar Selatan	1 221	709
Malabar	921	541
Burangrang	945	493
Cikawao	755	412
Paledang	553	325
Kecamatan Lengkong Lengkong Subdistrict	6 481	3 584

Catatan/Note: ¹

Sumber/Source: Dinas Pengendalian Penduduk dan Keluarga Berencana Kota Bandung, NEWSIGA BKKBN

Tabel 4.2.5 Jumlah Peserta KB Aktif Menurut Metode Kontrasepsi di Kecamatan Lengkung, 2018-2022
Table *Number of Active Family Planning Participants by Contraceptive Methods in Lengkung Subdistrict, 2018-2022*

Tahun Years	Peserta KB Aktif (Orang) Active Family Planning Participants (People)		
	PUS Couples of Childbearing Age	IUD Intrauterine Device	MOW Tubektomi
(1)	(2)	(3)	(4)
2018	7 542	2 280	222
2019	7 556	2 335	223
2020	20 745	6 515	335
2021
2022	6 481	1 511	205

Lanjutan Tabel/*Continued Table 4.2.5*

Tahun <i>Years</i>	Peserta KB Aktif (Orang) <i>Active Family Planning Participants (People)</i>		
	MOP <i>Vesektomi</i>	Kondom <i>Condom</i>	Implan <i>Implant</i>
(1)	(5)	(6)	(7)
2018	3	202	204
2019	3	213	217
2020	10	663	782
2021
2022	2	218	62

Lanjutan Tabel/Continued Table 4.2.5

Tahun Years	Peserta KB Aktif (Orang) Active Family Planning Participants (People)		
	Suntikan Injection	Pil Pill	Jumlah Peserta KB Aktif Number of Active Family Planning Participants
(1)	(8)	(9)	(10)
2018	1 925	582	5 418
2019	1 946	580	5 517
2020	4 136	3 344	15 785
2021
2022	1 103	453	3 584

Catatan/Note: ¹

Sumber/Source: 2018-2020 UPT Puskesmas Kecamatan Lengkong

2022 : Dinas Pengendalian Penduduk dan Keluarga Berencana Kota Bandung, NEWSIGA
BKKBN

Tabel 4.2.6
Table

Jumlah Peserta KB Aktif Menurut Jenis Alat Kontrasepsi Menurut Kelurahan di Kecamatan Lengkong, 2022
Number of Active Family Planning Participants by Type of Contraceptive Used by Village in Lengkong Subdistrict, 2022

Kelurahan <i>Village</i>	Alat kontrasepsi (KB) <i>Type of Contraceptive</i>		
	Suntik	PIL	Kondom
(1)	(2)	(3)	(4)
Cijagra	141	90	53
Turangga	102	47	43
Lingkar Selatan	170	78	38
Malabar	176	92	16
Burangrang	233	48	33
Cikawao	151	73	12
Paledang	130	25	23
Kecamatan Lengkong <i>Lengkong Subdistrict</i>	1 103	453	218

Lanjutan Tabel/*Continued Table* 4.2.6

Kelurahan <i>Village</i>	Alat kontrasepsi (KB) <i>Type of Contraceptive</i>		
	Implan	IUD	Vasektomi
(1)	(5)	(6)	(7)
Cijagra	2	245	1
Turangga	3	302	-
Lingkar Selatan	15	371	-
Malabar	15	210	-
Burangrang	11	142	1
Cikawao	5	127	-
Paledang	11	114	-
Kecamatan Lengkong <i>Lengkong Subdistrict</i>	62	1 511	2

Lanjutan Tabel/*Continued Table* 4.2.6

Kelurahan <i>Village</i>	Alat kontrasepsi (KB) <i>Type of Contraceptive</i>		
	Tubektomi	Intravag	Tradisional
(1)	(8)	(9)	(10)
Cijagra	33	-	5
Turangga	32	-	5
Lingkar Selatan	32	-	5
Malabar	27	1	4
Burangrang	21	-	4
Cikawao	43	-	1
Paledang	17	-	5
Kecamatan Lengkong <i>Lengkong Subdistrict</i>	205	1	29

Catatan/*Note*: ¹

Sumber/*Source*: Dinas Pengendalian Penduduk dan Keluarga Berencana Kota Bandung, NEWSIGA BKKBN

Tabel 4.2.7 Jumlah Penduduk Penyandang Disabilitas Menurut Jenisnya dan Kelurahan di Kecamatan Lengkong, 2022
Table Number of Population with Disabilities by Type and Village in Lengkong Subdistrict, 2022

Kelurahan <i>Village</i>	Jenis Cacat yang Disandang <i>Type of Disability</i>		
	Cacat Tubuh <i>Body Defects</i>	Bisu <i>Dumd</i>	Tuli <i>Deaf</i>
(1)	(2)	(3)	(4)
Cijagra	5	-	-
Turangga	-	1	1
Lingkar Selatan	4	-	-
Malabar	-	1	2
Burangrang	-	3	10
Cikawao	1	2	1
Paledang	10	3	5
Kecamatan Lengkong <i>Lengkong Subdistrict</i>	20	10	17

Lanjutan Tabel/*Continued Table 4.2.7*

Kelurahan <i>Village</i>	Jenis Cacat yang Disandang <i>Type of Disability</i>		
	Buta <i>Blind</i>	Cacat Ganda <i>Double Defects</i>	Mental <i>Mentally</i>
(1)	(5)	(6)	(7)
Cijagra	2	-	-
Turangga	-	-	2
Lingkar Selatan	4	-	-
Malabar	-	-	5
Burangrang	5	3	1
Cikawao	-	-	-
Paledang	19	3	15
Kecamatan Lengkong <i>Lengkong Subdistrict</i>	30	6	23

Catatan/*Note*: ...Sumber/*Source*: Profil Kelurahan di Lengkong/ *Village Profile in Lengkong Subdistrict*

4.3 AGAMA RELIGION

Tabel 4.3.1 Jumlah Penduduk Menurut Kelurahan dan Agama yang Dianut di di Kecamatan Lengkong Semester II, 2022
Table **Population by Village and Religion Adhered to in in Lengkong Subdistrict Semester II, 2022**

Kelurahan <i>Village</i>	Agama yang Dianut <i>Adhered to Religion</i>		
	Islam	Kristen <i>Christian</i>	Katolik <i>Chatolic</i>
(1)	(2)	(3)	(4)
Cijagra	11 428	353	221
Turangga	14 206	753	444
Lingkar Selatan	9 160	590	297
Malabar	6 994	822	473
Burangrang	8 736	693	390
Cikawao	8 246	442	226
Paledang	4 652	954	482
Kecamatan Lengkong <i>Lengkong Subdistrict</i>	63 422	4 607	2 533

Lanjutan Tabel/*Continued Table* 4.3.1

Kelurahan <i>Village</i>	Agama yang Dianut <i>Adhered to Religion</i>		
	Hindu	Budha <i>Buddha</i>	Konghucu
(1)	(5)	(6)	(7)
Cijagra	14	14	-
Turangga	24	32	-
Lingkar Selatan	48	39	-
Malabar	6	149	2
Burangrang	9	93	2
Cikawao	3	74	2
Paledang	-	100	4
Kecamatan Lengkong <i>Lengkong Subdistrict</i>	104	501	10

Catatan/*Note*: ...Sumber/*Source*: Dinas Kependudukan dan Pencatatan Sipil Kota Bandung - Data Konsolidasi Bersih Kementerian Dalam Negeri Semester II Tahun 2022

Tabel 4.3.2 Jumlah Sarana Peribadatan Menurut Kelurahan di Kecamatan Lengkong, 2022
Table Number of Worship Facilities by Villages in Lengkong Subdistrict, 2022

Kelurahan Village	Masjid Mosque	Mushola Pray Room	Gereja Protestan Protestant Church	Gereja Katholik Catholic Church	Pura Temple	Vihara
(1)	(2)	(3)	(4)	(5)	(6)	(7)
Cijagra	15	-	-	1	-	-
Turangga	14	-	1	-	-	-
Lingkar Selatan	11	1	5	-	-	1
Malabar	3	1	4	-	-	-
Burangrang	10	-	1	-	-	-
Cikawao	12	2	2	-	-	-
Paledang	8	2	1	-	-	2
Kecamatan Lengkong Lengkong Subdistrict	73	6	14	1	-	3

Catatan/Note: ...

Sumber/Source: Profil Kelurahan di Lengkong/ Village Profile in Lengkong Subdistrict

Tabel
Table 4.3.3

**Jumlah Pemberi dan Penerima Zakat Fitrah per Kelurahan
di Kecamatan Lengkong, 2022**
**Number of Givers and Recipients of Zakat Fitrah per Village
in Lengkong Subdistrict, 2022**

Kelurahan Village	Pemberi Zakat (orang) Zakat Giver (person)	Penerima Zakat (orang) Recipient of Zakat (person)
(1)	(2)	(3)
Cijagra	2 795	1 524
Turangga	3 687	1 209
Lingkar Selatan	2 574	1 234
Malabar	3 401	1 740
Burangrang	2 942	1 397
Cikawao	1 733	191
Paledang	5 831	1 792
Kecamatan Lengkong Lengkong Subdistrict	22 963	9 087

Catatan/Note: ...

Sumber/Source: Kantor Urusan Agama Lengkong

Tabel 4.3.4 Jumlah Zakat Fitrah Terkumpul Menurut Jenisnya per Kelurahan di Kecamatan Lengkong 2022
Table 4.3.4 Amount of Zakat Fitrah Collected by Type per Village in Lengkong Subdistrict, 2022

Kelurahan <i>Village</i>	Jenis Zakat Fitrah <i>Types of Zakat Fitrah</i>	
	Beras (Kg) <i>Rice (Kg)</i>	Uang (Rp) <i>Money (Kg)</i>
(1)	(2)	(3)
Cijagra	-	49 530 000
Turangga	-	39 292 500
Lingkar Selatan	-	40 105 000
Malabar	-	56 550 000
Burangrang	-	45 402 500
Cikawao	-	6 207 500
Paledang	-	58 240 500
Kecamatan Lengkong <i>Lengkong Subdistrict</i>	-	245 798 000

Catatan/Note: ...

Sumber/Source: Kantor Urusan Agama Lengkong

Tabel
Table 4.3.5

**Jumlah Jemaah Haji menurut Jenis Kelamin per Kelurahan
di Kecamatan Lengkong, 2022**
**Number of Hajj Pilgrims by Gender per Village in Lengkong
Subdistrict, 2022**

Kelurahan <i>Village</i>	Laki-laki <i>Male</i>	Perempuan <i>Female</i>	Jumlah <i>Total</i>
(1)	(2)	(3)	(4)
Cijagra	3	4	6
Turangga	2	3	5
Lingkar Selatan	3	2	5
Malabar	4	4	8
Burangrang	6	6	12
Cikawao	4	-	4
Paledang	8	20	28
Kecamatan Lengkong <i>Lengkong Subdistrict</i>	29	39	68

Catatan/Note: ...

Sumber/Source: Kantor Urusan Agama Lengkong

Tabel 4.3.6 Jumlah Nikah, Talak, Cerai dan Rujuk per Kelurahan di Kecamatan Lengkong, 2022
Table Number of Marriage, Divorce, Divorce and Referral per Village in Lengkong Subdistrict, 2022

Kelurahan Village	Nikah Marriage	Talak Divorce	Cerai Divorce	Rujuk Reconciliation
(1)	(2)	(3)	(4)	(5)
Cijagra
Turangga
Lingkar Selatan
Malabar
Burangrang
Cikawao
Paledang
Kecamatan Lengkong Lengkong Subdistrict	383	0	0	2

Catatan/Note: ...

Sumber/Source: Kantor Urusan Agama Lengkong

Tabel
Table 4.3.7

**Jumlah Sarana Kegiatan Agama Islam Menurut Kelurahan
di Kecamatan Lengkong, 2022**
**Number of Facilities for Islamic Religious Activities by Village
in Lengkong Subdistrict, 2022**

Kelurahan <i>Village</i>	Sarana Kegiatan <i>Activities Facilities</i>			
	ULama	DKM	Majelis Takjlim	Perpustakaan Mesjid <i>Mosque Library</i>
(1)	(2)	(3)	(4)	(5)
Cijagra	5	16	14	-
Turangga	4	8	12	--
Lingkar Selatan	4	10	12	-
Malabar	5	13	10	-
Burangrang	3	6	6	-
Cikawao	4	8	9	-
Paledang	5	15	14	-
Kecamatan Lengkong Lengkong Subdistrict	30	76	77	0

Catatan/Note: ...

Sumber/Source: Kantor Urusan Agama Lengkong

Tabel 4.3.8 Jumlah Pemberi dan Penerima Hewan Kurban Menurut Kelurahan di Kecamatan Lengkong, 2022
Number of Givers and Recipients of Sacrificial Animal by Village in Lengkong Subdistrict, 2022

Kelurahan Village	Pemberi Kurban Sacrificial Giver	Penerima Kurban Sacrificial Recipients
(1)	(2)	(3)
Cijagra	40	500
Turangga	30	400
Lingkar Selatan	20	300
Malabar	20	300
Burangrang	30	350
Cikawao	20	300
Paledang	20	300
Kecamatan Lengkong Lengkong Subdistrict	180	2 450

Catatan/Note: ...

Sumber/Source: Kantor Urusan Agama Lengkong

Tabel 4.3.9 Jumlah Hewan Kurban Menurut Kelurahan di Kecamatan Lengkong, 2022
Table *Number of Sacrificial Animal by Village in Lengkong Subdistrict, 2022*

Kelurahan <i>Village</i>	Hewan Kurban <i>Sacrificial Animal</i>			
	Kerbau <i>Buffalo</i>	Sapi <i>Cow</i>	Kambing <i>Goat</i>	Domba <i>Sheep</i>
(1)	(2)	(3)	(4)	(5)
Cijagra	-	10	8	-
Turangga	-	10	6	-
Lingkar Selatan	-	15	10	-
Malabar	-	15	12	-
Burangrang	-	16	10	-
Cikawao	-	10	8	-
Paledang	-	15	12	-
Kecamatan Lengkong Lengkong Subdistrict	0	41	30	0

Catatan/Note: ...

Sumber/Source: Kantor Urusan Agama Lengkong

**4.4 SOSIAL LAINNYA
OTHER SOCIAL AFFAIRS**

**Tabel 4.4.1 Jumlah Gangguan Umum Kamtibmas Menurut Jenis per Kelurahan di Kecamatan Lengkong, 2022
Number of Public Disorders of Security and Safety by Type per Village in Lengkong Subdistrict, 2022**

Kelurahan <i>Village</i>	Jenis Gangguan Umum Kamtibmas <i>Types of General Disorders of Security and Safety</i>			
	Kebakaran <i>Wildfire</i>	Penipuan <i>Fraud</i>	Pengrusakan <i>Destruction</i>	Temu Mayat <i>Corpse Discovery</i>
(1)	(2)	(3)	(4)	(5)
Cijagra	1	-	-	-
Turangga	-	-	-	-
Lingkar Selatan	-	-	1	-
Malabar	-	-	1	-
Burangrang	-	-	-	-
Cikawao	-	-	-	-
Paledang	-	-	-	-
Kecamatan Lengkong <i>Lengkong Subdistrict</i>	1	-	2	-

Lanjutan Tabe/*Continued Tabel* 4.4.1

Kelurahan <i>Village</i>	Jenis Gangguan Umum Kamtibmas <i>Types of General Disorders of Security and Safety</i>		
	Perkelahian <i>Fight</i>	Pencurian <i>Theft</i>	Perampokan <i>Robbery</i>
(1)	(6)	(7)	(8)
Cijagra	1	4	1
Turangga	1	3	-
Lingkar Selatan	-	1	1
Malabar	2	1	-
Burangrang	1	1	-
Cikawao	3	2	-
Paledang	1	1	1
Kecamatan Lengkong <i>Lengkong Subdistrict</i>	9	13	3

Catatan/*Note*: ...
 Sumber/*Source*: Kepolisian Resort Kecamatan Lengkong

Tabel 4.4.2
Table

Banyaknya Kejadian Bencana Alam Menurut Kelurahan dan Jenis Bencana Alam di Kecamatan Lengkong, 2022
Number of Natural Disaster Events by Villages and Type of Natural Disaster in Lengkong Subdistrict, 2022

Kelurahan Village	Gempa Bumi Earthquake	Tsunami Tsunami	Gunung Meletus Volcanic Eruption	Tanah Longsor Landslide
(1)	(2)	(3)	(4)	(5)
Cijagra	-	-	-	-
Turangga	-	-	-	-
Lingkar Selatan	-	-	-	-
Malabar	-	-	-	-
Burangrang	-	-	-	-
Cikawao	-	-	-	-
Paledang	-	-	-	-
Kecamatan Lengkong Lengkong Subdistrict	-	-	-	-

Lanjutan Tabel/*Continued Table 4.4.2*

Kelurahan Village	Banjir Floods	Banjir Bandang Flash Floods	Kekeringan Drought	Kebakaran Hutan dan Lahan Forest and Land Fires
(1)	(6)	(7)	(8)	(9)
Cijagra	-	-	-	-
Turangga	-	-	-	-
Lingkar Selatan	-	-	-	-
Malabar	-	-	-	-
Burangrang	-	-	-	-
Cikawao	-	-	-	-
Paledang	-	-	-	-
Kecamatan Lengkong Lengkong Subdistrict	-	-	-	-

Lanjutan Tabel/Continued Table 4.4.2

Kelurahan <i>Village</i>	Angin Puyuh/ Puting Beliung/ Topan <i>Tornado/Typhoon</i>	Gelombang Pasang <i>Tidal Wave</i>	Abrasi <i>Abrasion</i>
(1)	(10)	(11)	(12)
Cijagra	-	-	-
Turangga	-	-	-
Lingkar Selatan	-	-	-
Malabar	-	-	-
Burangrang	-	-	-
Cikawao	-	-	-
Paledang	-	-	-
Kecamatan Lengkong <i>Lengkong Subdistrict</i>	-	-	-

Catatan/Note: ...

Sumber/Source: Dinas Penanggulangan Bencana dan Kebakaran

Tabel 4.4.3
Table

Banyaknya Korban Jiwa Akibat Bencana Alam menurut Kelurahan dan Jenis Bencana Alam di Kecamatan Lengkong, 2022
Number of Facilities Due to Natural Disasters bay Villages and Type of Natural Disaster in Lengkong Subdistrict, 2022

Kelurahan <i>Village</i>	Gempa Bumi <i>Earthquake</i>	Tsunami <i>Tsunami</i>	Gunung Meletus <i>Volcanic Eruption</i>	Tanah Longsor <i>Landslide</i>
(1)	(2)	(3)	(4)	(5)
Cijagra	-	-	-	-
Turangga	-	-	-	-
Lingkar Selatan	-	-	-	-
Malabar	-	-	-	-
Burangrang	-	-	-	-
Cikawao	-	-	-	-
Paledang	-	-	-	-
Kecamatan Lengkong <i>Lengkong Subdistrict</i>	-	-	-	-

Lanjutan Tabel/Continued Table 4.4.3

Kelurahan <i>Village</i>	Banjir <i>Floods</i>	Banjir Bandang <i>Flash Floods</i>	Kekeringan <i>Drought</i>	Kebakaran Hutan dan Lahan <i>Forest and Land Fires</i>
(1)	(6)	(7)	(8)	(9)
Cijagra	-	-	-	-
Turangga	-	-	-	-
Lingkar Selatan	-	-	-	-
Malabar	-	-	-	-
Burangrang	-	-	-	-
Cikawao	-	-	-	-
Paledang	-	-	-	-
Kecamatan Lengkong <i>Lengkong Subdistrict</i>	-	-	-	-

Lanjutan Tabel/*Continued Table* 4.4.3

Kelurahan Village	Angin Puyuh/ Puting Beliung/ Topan Tornado/Typhoon	Gelombang Pasang Tidal Wave	Abrasi Abrasion
(1)	(10)	(11)	(12)
Cijagra	-	-	-
Turangga	-	-	-
Lingkar Selatan	-	-	-
Malabar	-	-	-
Burangrang	-	-	-
Cikawao	-	-	-
Paledang	-	-	-
Kecamatan Lengkong Lengkong Subdistrict	-	-	-

Catatan/Note: ...

Sumber/Source: Dinas Penanggulangan Bencana dan Kebakaran

Tabel 4.4.4
Table

Keberadaan Fasilitas/Upaya Antisipasi/Mitigasi Bencana Alam Menurut Kelurahan di Kecamatan Lengkong, 2022
Existence of Facilities/Efforts for Anticipation/Mitigation of Natural Disasters by Villages in Lengkong Subdistrict, 2022

Kelurahan <i>Village</i>	Sistem Peringatan Dini Bencana Alam <i>Natural Disaster Early Warning System</i>	Sistem Peringatan Dini Khusus Tsunami <i>Tsunami Early Warning System</i>	Perlengkapan Keselamatan <i>Safety Equipment</i>
(1)	(2)	(3)	(4)
Cijagra	Tidak ada	Tidak ada	Tidak ada
Turangga	Tidak ada	Tidak ada	Tidak ada
Lingkar Selatan	Tidak ada	Tidak ada	Tidak ada
Malabar	Tidak ada	Tidak ada	Tidak ada
Burangrang	Tidak ada	Tidak ada	Tidak ada
Cikawao	Tidak ada	Tidak ada	Tidak ada
Paledang	Tidak ada	Tidak ada	Tidak ada
Kecamatan Lengkong <i>Lengkong Subdistrict</i>	-	-	-

Lanjutan Tabel/*Continued Table 4.4.4*

Kelurahan Village	Rambu-Rambu dan Jalur Evakuasi Bencana Sign and Evacuation Route	Pembuatan, Perawatan, atau Normalisasi: Sungai, Kanal, Tanggul, Parit, Drainase, Waduk, Pantai, dll Manufacture, Maintenance, or Normalization: Rivers, Canals, Embankment, etc
(1)	(5)	(6)
Cijagra	Ada	Tidak ada
Turangga	Ada	Tidak ada
Lingkar Selatan	Ada	Tidak ada
Malabar	Ada	Tidak ada
Burangrang	Ada	Tidak ada
Cikawao	Ada	Tidak ada
Paledang	Ada	Tidak ada
Kecamatan Lengkung Lengkung Subdistrict		-

Catatan/*Note*: ...Sumber/*Source*: Dinas Penanggulangan Bencana dan Kebakaran

Tabel 4.4.5 Jumlah Kelompok Organisasi Menurut Kelurahan di Kecamatan Lengkong, 2022
Table *Number of Organizational Groups by Village in Lengkong Subdistrict, 2022*

Kelurahan <i>Village</i>	Jenis Kelompok Organisasi <i>Types of Organization Groups</i>				
	LPM	Karang Taruna <i>Youth Organization</i>	Kesenian <i>Art</i>	Olahraga <i>Sport</i>	Lainnya <i>Others</i>
(1)	(2)	(3)	(4)	(5)	(6)
Cijagra	1	1	-	-	-
Turangga	1	1	-	-	-
Lingkar Selatan	1	1	-	-	--
Malabar	1	1	-	-	-
Burangrang	1	1	-	-	-
Cikawao	1	1	1	1	-
Paledang	1	1	-	-	-
Kecamatan Lengkong <i>Lengkong Subdistrict</i>	7	7	1	1	-

Catatan/Note: ...

Sumber/Source: Kantor Kecamatan Lengkong / *Lengkong Subdistrict Office*

Tabel 4.4.6 Jumlah Sarana Olahraga Menurut Kelurahan di Kecamatan Lengkong, 2022
Table *Number of Sports Facilities by Village in Lengkong Subdistrict, 2022*

Kelurahan <i>Village</i>	Jenis Olahraga <i>Types of Sports</i>			
	Sepak Bola <i>Soccer</i>	Bola Volley <i>Volley Ball</i>	Bulutangkis <i>Badminton</i>	Bola Basket <i>Basket Ball</i>
(1)	(2)	(3)	(4)	(5)
Cijagra	-	3	2	2
Turangga	1	1	1	1
Lingkar Selatan	2	2	1	2
Malabar	-	-	-	-
Burangrang	-	-	-	-
Cikawao	-	-	1	-
Paledang	-	-	1	-
Kecamatan Lengkong <i>Lengkong Subdistrict</i>	3	6	6	6

Lanjutan Tabel/Continued Table 4.4.6

Kelurahan <i>Village</i>	Jenis Olahraga <i>Types of Sports</i>			
	Tenis Lapangan <i>Court Tennis</i>	Tenis Meja <i>Table Tennis</i>	Pacuan Kuda <i>Horse Racing</i>	Renang <i>Swimming</i>
(1)	(6)	(7)	(8)	(9)
Cijagra	2	7	-	-
Turangga	-	-	-	-
Lingkar Selatan	3	10	-	-
Malabar	-	-	-	-
Burangrang	-	-	-	-
Cikawao	1	3	-	-
Paledang	-	3	-	-
Kecamatan Lengkong <i>Lengkong Subdistrict</i>	6	6	-	-

Lanjutan Tabel/*Continued Table* 4.4.6

Kelurahan <i>Village</i>	Jenis Olahraga <i>Types of Sports</i>		
	Futsal	Bela diri <i>Self Defense</i>	Pusat Kebugaran <i>Fitness Center</i>
(1)	(10)	(11)	(12)
Cijagra	1	-	-
Turangga	-	-	-
Lingkar Selatan	2	-	-
Malabar	-	-	1
Burangrang	-	-	-
Cikawao	-	1	1
Paledang	-	-	1
Kecamatan Lengkong <i>Lengkong Subdistrict</i>	3	1	3

Catatan/*Note*: ...Sumber/*Source*: Kantor Kecamatan Lengkong / *Lengkong Subdistrict Office*

<https://bandungkota.bps.go.id>

BAB
Chapter

05

PERTANIAN *AGRICULTURE*

Luas Wilayah Sawah di Kecamatan

Paddy field area in Subdistrict

LENGKONG



— km²
square
km

Sementara Luas Wilayah bukan Sawah

Non Paddy field area

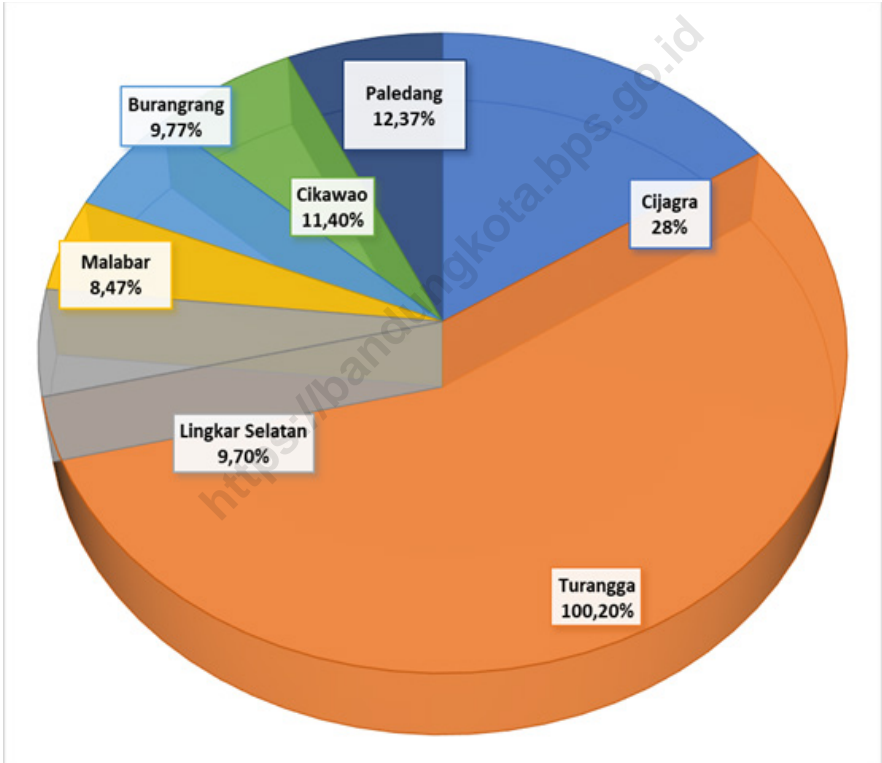
614,21

km²
square
km



Gambar
Figures 5.1

**Lahan Bukan Sawah (Ha) Menurut Kelurahan di
Kecamatan Lengkonng, 2022**
*Non-Paddy Land (Ha) by Village in Lengkonng Subdistrict,
2022*



Catatan/Note: ...

Sumber/Source: Kantor Kecamatan Lengkonng

<https://bandungkota.bps.go.id>

Tabel 5.1
Table

Luas Panen Tanaman Sayuran dan Buah-buahan Semusim Menurut Jenis Tanaman di Kecamatan Lengkung (ha), 2019-2022
Harvested Area of Seasonal Vegetables and Fruits by Kind of Plant in Lengkung SubDistrict (ha), 2019-2022

Jenis Tanaman Kind of Plants	2019	2020	2021	2022
(1)	(2)	(3)	(4)	(5)
Sayuran/Vegetables:	-	-	-	-
Bawang Daun/ Scallion	-	-	-	-
Bayam/ Spinach	-	-	-	-
Cabai Rawit/ Chili	-	-	-	-
Cabai Besar/ Chili/Big chili	-	-	-	-
Kangkung/ Water Spinach	-	-	-	-
Kembang Kol/ Cauliflower	-	-	-	-
Ketimun/ Cucumber	-	-	-	-
Kubis/ Cabbage	-	-	-	-
Labu Siam/ Chayote	-	-	-	-
Lobak/ Radish	-	-	-	-
Petsai/Sawi/ Chinese Cabbage/ mustard green	-	-	-	-
Terung/ Eggplant	-	-	-	-
Tomat/ Tomato	-	-	-	-

Catatan/Note: ...

Sumber/Source: BPS, Statistik Pertanian Hortikultura SPH-SBS/BPS-Statistics Indonesia, Agricultural Statistic for Horticulture SPH-SBS

Tabel 5.2
Table

Produksi Tanaman Sayuran dan Buah-Buahan Semusim Menurut Jenis dan Tanaman di Kecamatan Lengkung (kg), 2019–2022
Production of Seasonal Vegetables and Fruits by Kind of Plant in Lengkung Subdistrict (kg), 2019–2022

Jenis Tanaman Kind of Plants	2019	2020	2021	2022
(1)	(2)	(3)	(4)	(5)
Sayuran/Vegetables:	-	-	-	-
Bawang Daun/ Scallion	-	-	-	-
Bayam/ Spinach	-	-	-	-
Cabai Rawit/ Chili	-	-	-	-
Cabai Besar/ Chili/Big chili	-	-	-	-
Kangkung/ Water Spinach	-	-	-	-
Kembang Kol/ Cauliflower	-	-	-	-
Ketimun/ Cucumber	-	-	-	-
Kubis/ Cabbage	-	-	-	-
Labu Siam/ Chayote	-	-	-	-
Lobak/ Radish	-	-	-	-
Petsai/Sawi/ Chinese Cabbage/ mustard green	-	-	-	-
Terung/ Eggplant	-	-	-	-
Tomat/ Tomato	-	-	-	-

Catatan/Note: ...

Sumber/Source: BPS, Statistik Pertanian Hortikultura SPH-SBS/BPS-Statistics Indonesia, Agricultural Statistic for Horticulture SPH-SBS

Tabel 5.3
Table

**Luas Panen Tanaman Biofarmaka Menurut Jenis Tanaman
di Kecamatan Lengkung (m²), 2019–2022**
**Harvested Area of Medicinal Plants by Kind of Plant in
Lengkung Subdistrict (m²), 2019–2022**

Jenis Tanaman Kind of Plants	2019	2020	2021	2022
(1)	(2)	(3)	(4)	(5)
Jahe/Ginger	-	-	-	-
Kencur/East Indian Galangal	-	-	-	-
Kunyit/Turmeric	-	-	-	-
Laos/Lengkuas/Galanga	-	-	-	-

Catatan/Note: ...

Sumber/Source: BPS, Statistik Pertanian Hortikultura SPH-TBF/BPS-Statistics Indonesia, Agricultural Statistic for Horticulture SPH-TBF

Tabel 5.4 **Produksi Tanaman Biofarmaka Menurut Jenis Tanaman di Kecamatan Lengkong (kg), 2019–2022**
Table **Production of Medicinal Plants by Kind of Plant in Lengkong Subdistrict (kg), 2019–2022**

Jenis Tanaman Kind of Plants	2019	2020	2021	2021
(1)	(2)	(3)	(4)	(5)
Jahe/Ginger	-	-	-	-
Kencur/East Indian Galangal	-	-	-	-
Kunyit/Turmeric	-	-	-	-
Laos/Lengkuas/Galanga	-	-	-	-

Catatan/Note: ...

Sumber/Source: BPS, Statistik Pertanian Hortikultura SPH-TBF/BPS-Statistics Indonesia, Agricultural Statistic for Horticulture SPH-TBF

Tabel
Table 5.5

Luas Panen Tanaman Hias Menurut Jenis Tanaman di Kecamatan Lengkong (m²), 2019–2022
Harvested Area of Ornamental Plants by Kind of Plant in Lengkong Subdistrict (m²), 2019–2022

Jenis Tanaman Kind of Plants	2019	2020	2021	2022
(1)	(2)	(3)	(4)	(5)
Anggrek/ <i>Orchid</i>	-	-	-	-
Krisan/ <i>Chrysantemum</i>	-	-	-	-
Mawar/ <i>Rose</i>	-	-	-	-
Sedap Malam/ <i>Tuberose</i>	-	-	-	-
Gladiol/ <i>Gladiol</i>	-	-	-	-

Catatan/Note: ...

Sumber/Source: BPS, Statistik Pertanian Hortikultura SPH-TH/BPS-Statistics Indonesia, *Agricultural Statistik for Horticulture SPH-TH*

Tabel 5.6 **Produksi Tanaman Hias menurut Jenis Tanaman di**
Table **Kecamatan Lengkong, 2019–2022**
Production of Ornamental Plants by Kind of Plant in
Lengkong Subdistrict (quintal), 2019–2022

Jenis Tanaman <i>Kind of Plants</i>	2019	2020	2021	2022
(1)	(2)	(3)	(4)	(5)
Anggrek/ <i>Orchid</i>	-	-	-	-
Krisan/ <i>Chrysantemum</i>	-	-	-	-
Mawar/ <i>Rose</i>	-	-	-	-
Sedap Malam/ <i>Tuberose</i>	-	-	-	-
Gladiol/ <i>Gladiol</i>	-	-	-	-

Catatan/Note: ...

Sumber/Source: BPS, Statistik Pertanian Hortikultura SPH-TH/BPS-Statistics Indonesia, *Agricultural Statistik for Horticulture SPH-TH*

Tabel
Table 5.7

Produksi Buah-Buahan dan Sayuran Tahunan Menurut Jenis Tanaman di Kecamatan Lengkong (kuintal), 2019–2022

Production of Annual Fruits and Vegetables by Kind of Plant in Lengkong Subdistrict (quintal), 2019–2022

Jenis Tanaman <i>Kind of Plants</i>	2019	2020	2021	2022
(1)	(2)	(3)	(4)	(5)
Buah–Buahan/<i>Fruits:</i>	-	-	-	-
Alpukat/<i>Avocado</i>	-	-	-	-
Belimbing/<i>Star Fruit</i>	-	-	-	-
Duku/Langsak/<i>Kokosan/Duku</i>	-	-	-	-
Durian/<i>Durian</i>	-	-	-	-
Jambu Air/<i>Water Apple</i>	-	-	-	-
Jambu Biji/<i>Guava</i>	-	-	-	-
Jengkol/<i>Jengkol</i>	-	-	-	-
Jeruk Besar/<i>Pomelo</i>	-	-	-	-
Jeruk Siam/<i>Keprak/Orange/Tangerine</i>	-	-	-	-
Mangga/<i>Mango</i>	-	-	-	-
Nangka/<i>Cempedak/ Jackfruit</i>	-	-	-	-
Pepaya/<i>Papaya</i>	-	-	-	-
Pisang/<i>Banana</i>	-	-	-	-

Catatan/*Note:* ...

Sumber/*Source:* BPS, Statistik Pertanian Hortikultura SPH-BST/BPS-Statistics Indonesia, *Agricultural Statistic for Horticulture SPH-BST*

Tabel 5.8
Table

Lahan Sawah dan Bukan Sawah (Ha) Menurut Kelurahan di Kecamatan Lengkong, 2021
Paddy and Non-Paddy Land (Ha) by Village in Lengkong Subdistrict, 2021

Kelurahan <i>Village</i>	Sawah (Ha) <i>Paddy Field</i>	Bukan Sawah (Ha) <i>Non Paddy Field</i>
(1)	(2)	(3)
Cijagra	-	172
Turangga	-	124,65
Lingkar Selatan	-	59,56
Malabar	-	52
Burangrang	-	60
Cikawao	-	70
Paledang	-	76
Kecamatan Lengkong <i>Lengkong Subdistrict</i>	-	614,21

Catatan/Note: ...

Sumber/Source: : Kantor Kecamatan Lengkong/*Lengkong Subdistrict Office*

BAB
Chapter

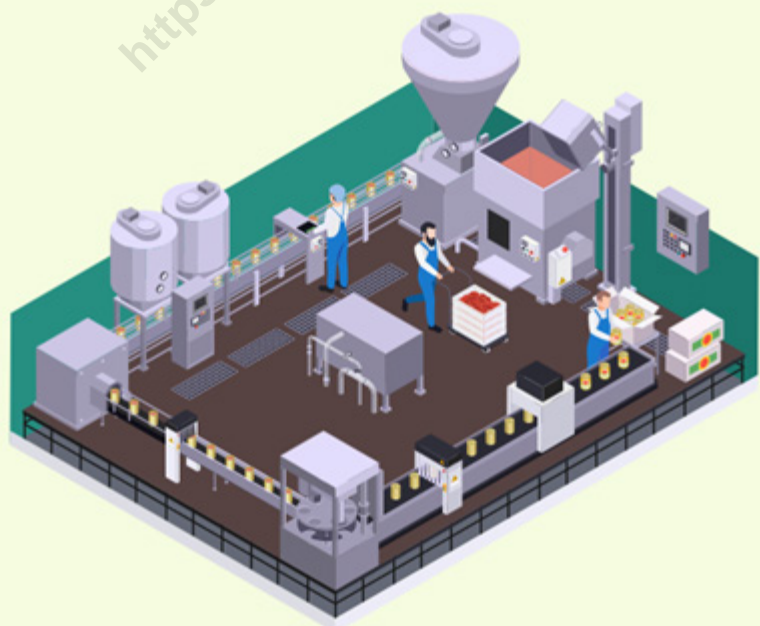
06

INDUSTRI
INDUSTRY

**Jumlah SPBU di
Kecamatan
Number of Gas
Station in Subdistrict**

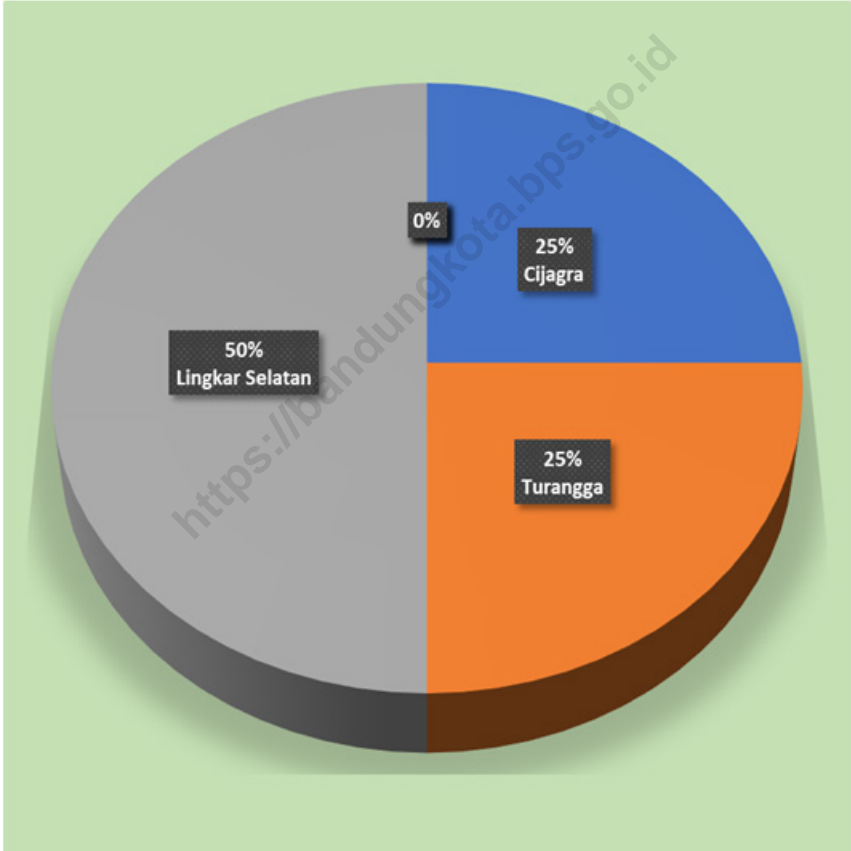
4 unit

LENGKONG



Gambar 6.1
Figures

Jumlah SPBU Menurut Kelurahan di Kecamatan Lengkong, 2022
Number of Gas Station by Village in the Lengkong Subdistrict, 2022



Catatan/Note: ""

Sumber/Source: Kantor Kecamatan Lengkong/Lengkong Subdistrict Office

Tabel 6.1
Table**Banyaknya Keluarga Menurut Kelurahan dan Jenis Pengguna Listrik di Kecamatan Lengkong, 2021**
Number of Family by Villages and Type of Electricity Consumer in Lengkong Subdistrict, 2021

Kelurahan <i>Village</i>	Pengguna Listrik <i>Electricity Consumer</i>			Bukan Pengguna Listrik <i>Not Electricity Consumer</i>
	PLN <i>State Electricity Company</i>	Non PLN <i>Non-State Electricity Company</i>	Jumlah <i>Total</i>	
(1)	(2)	(3)	(4)	(5)
Cijagra	2 708	-	2 708	-
Turangga	2 945	-	2 945	-
Lingkar Selatan	2 195	-	2 195	-
Malabar	1 694	-	1 694	-
Burangrang	2 653	-	2 653	-
Cikawao	1 862	-	1 862	-
Paledang	1 272	-	1 272	-
Kecamatan Lengkong Lengkong Subdistrict	15 329	-	15 329	-

Catatan/Note: ...

Sumber/Source: BPS, Pendataan Potensi Desa (Podes)/BPS-Statistics Indonesia, Village Potential Data Collecting

Tabel 6.2
Table

Jumlah SPBU, PAM Swasta, Listrik non PLN Menurut Kelurahan di Kecamatan Lengkong, 2022
Number of Gas Station, Private PAM, Electricity non PLN by Village in the Lengkong Subdistrict, 2022

Kelurahan <i>Village</i>	Jumlah Usaha/Perusahaan <i>Number of Company/Businesses</i>		
	SPBU	PAM Swasta <i>Private PAM</i>	Listrik non PLN <i>Non PLN Electricity</i>
(1)	(2)	(3)	(4)
Cijagra	1	-	-
Turangga	1	-	-
Lingkar Selatan	2	-	-
Malabar	-	-	-
Burangrang	-	-	-
Cikawao	-	-	-
Paledang	-	-	-
Kecamatan Lengkong Lengkong Subdistrict	4	-	-

Catatan/Note: ...

Sumber/Source: Kantor Kecamatan Lengkong/Lengkong Subdistrict Office

<https://bandungkota.bps.go.id>

BAB
Chapter

07

**PARIWISATA,
TRANSPORTASI DAN
KOMUNIKASI**
*TOURISM, TRANSPORTATION
AND COMMUNICATION*

Jumlah Hotel dan Penginapan di Kecamatan
Number of hotel and Inn in Subdistrict

LENGKONG



Hotel

26

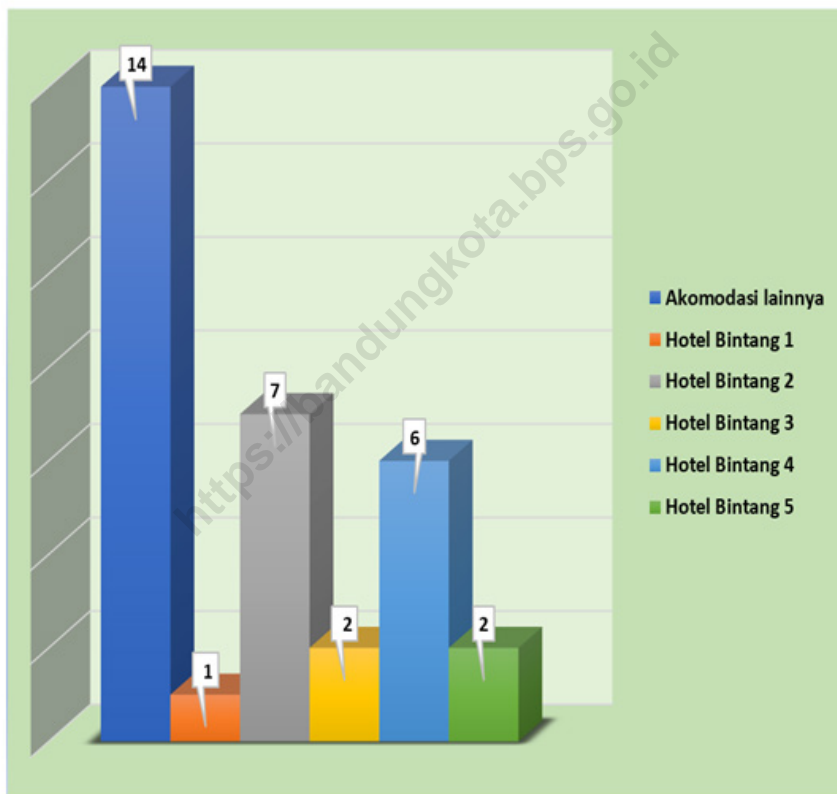
**Akomodasi
Lainnya**

14



Gambar 7.1
Figures

Jumlah Sarana Akomodasi Menurut Kelurahan dan jenis Akomodasi di Kecamatan Lengkong, 2022
Number of Accomodation Facilities by Villages and Type of Accomodation in Lengkong Subdistrict, 2022



Catatan/Note: ...

Sumber/Source: Kantor Kecamatan Lengkong/Lengkong Subdistrict Office

7.1 PARIWISATA TOURISM

Tabel 7.1.1 Jumlah Sarana Akomodasi Menurut Kelurahan dan jenis Akomodasi di Kecamatan Lengkong, 2022
Table Number of Accomodation Facilities by Villages and Type of Accomodation in Lengkong Subdistrict, 2022

Kelurahan <i>Village</i>	Hotel dan Akomodasi <i>Accomodation and Hotel</i>			
	Bintang 5 <i>Star 5</i>	Bintang 4 <i>Star 4</i>	Bintang 3 <i>Star 3</i>	Bintang 2 <i>Star 2</i>
(1)	(2)	(3)	(4)	(5)
Cijagra	-	-	-	-
Turangga	-	1	1	2
Lingkar Selatan	-	-	-	-
Malabar	1	-	-	2
Burangrang	-	-	-	-
Cikawao	1	5	1	1
Paledang	-	-	-	2
Kecamatan Lengkong <i>Lengkong Subdistrict</i>	2	6	2	7

Lanjutan Tabel/*Continued Table 7.1.1*

Kelurahan <i>Village</i>	Hotel dan Akomodasi <i>Accommodation and Hotel</i>		
	Bintang 1 <i>Star 1</i>	Hotel Melati <i>Simple Hotel</i>	Akomodasi Lainnya <i>Other Accommodation</i>
(1)	(2)	(3)	(4)
Cijagra	-	-	3
Turangga	-	-	1
Lingkar Selatan	-	-	4
Malabar	-	-	3
Burangrang	-	-	1
Cikawao	-	8	1
Paledang	1	-	1
Kecamatan Lengkong <i>Lengkong Subdistrict</i>	1	8	14

Catatan/*Note*: ...Sumber/*Source*: Kantor Kecamatan Lengkong/*Lengkong Subdistrict Office*

Tabel 7.1.2**Table**

Jumlah Sarana Pariwisata dan Rekreasi Menurut Kelurahan di Kecamatan Lengkong, 2022
Number of Tourism and Recreation Facilities by Village in Lengkong Subdistrict, 2022

Kelurahan <i>Village</i>	Sarana Pariwisata dan Rekreasi <i>Tourism and Recreation Facilities</i>			
	Bioskop <i>Cinema</i>	Klub Malam <i>Night Club</i>	PUB	Ice Scating
(1)	(2)	(3)	(4)	(5)
Cijagra	-	-	-	-
Turangga	-	-	-	-
Lingkar Selatan	-	-	-	-
Malabar	-	-	-	-
Burangrang	-	-	-	-
Cikawao	-	3	-	-
Paledang	-	-	-	-
Kecamatan Lengkong <i>Lengkong Subdistrict</i>	-	3	-	-

Lanjutan Tabel/*Continued Table 7.1.2*

Kelurahan <i>Village</i>	Sarana Pariwisata dan Rekreasi <i>Tourism and Recreation Facilities</i>			
	Karaoke	Kolam Renang <i>Swimming Pool</i>	Pusat Kebugaran <i>Fitness Center</i>	Diskotik <i>Discotheque</i>
(1)	(6)	(7)	(8)	(9)
Cijagra	-	1	1	-
Turangga	-	-	-	-
Lingkar Selatan	-	-	2	-
Malabar	-	-	-	-
Burangrang	-	-	-	-
Cikawao	3	-	1	3
Paledang	1	-	1	-
Kecamatan Lengkong <i>Lengkong Subdistrict</i>	4	1	5	3

Lanjutan Tabel/*Continued Table* 7.1.2

Kelurahan <i>Village</i>	Sarana Pariwisata dan Rekreasi <i>Tourism and Recreation Facilities</i>			
	Billiard	Gedung Pertunjukan <i>Performance Hall</i>	Mesin Mainan Anak <i>Kids Toy Machine</i>	Sanggar Seni/Tari <i>Art/ Dance Studio</i>
(1)	(10)	(11)	(12)	(13)
Cijagra	-	-	-	1
Turangga	-	-	-	-
Lingkar Selatan	-	-	-	2
Malabar	-	-	-	-
Burangrang	-	-	-	-
Cikawao	-	-	-	1
Paledang	-	-	-	-
Kecamatan Lengkong <i>Lengkong Subdistrict</i>	-	-	-	4

Lanjutan Tabel/*Continued Table 7.1.2*

Kelurahan <i>Village</i>	Sarana Pariwisata dan Rekreasi <i>Tourism and Recreation Facilities</i>				
	Panti Pijat Massage Parlors	Golf	Bowling	Galeri Gallery	Museum
(1)	(14)	(15)	(16)	(17)	(18)
Cijagra	-	-	-	-	-
Turangga	-	-	-	-	-
Lingkar Selatan	-	-	-	-	-
Malabar	-	-	-	-	-
Burangrang	-	-	-	-	-
Cikawao	2	-	-	-	-
Paledang	-	-	-	-	-
Kecamatan Lengkong <i>Lengkong Subdistrict</i>	2	-	-	-	-

Catatan/*Note*: ...Sumber/*Source*: Kantor Kecamatan Lengkong/*Lengkong Subdistrict Office*

7.2 TRANSPORTASI TRANSPORTATION

Tabel 7.2.1 Jumlah Sarana Komunikasi Menurut Kelurahan di Kecamatan Lengkong, 2022
Table *Number of Communication Facilities by Village in Lengkong Subdistrict, 2022*

Kelurahan <i>Kelurahan</i>	Sarana Komunikasi <i>Facilities Communication</i>			
	Kantor Pos <i>Post Office</i>	Stasiun Radio <i>Radio Stasiun</i>	Warnet	Telepon Umum <i>Payphone</i>
(1)	(2)	(3)	(4)	(5)
Cijagra	1	-	-	-
Turangga	1	-	-	-
Lingkar Selatan	1	-	-	-
Malabar	1	-	-	-
Burangrang	1	1	-	-
Cikawao	-	-	2	-
Paledang	-	-	-	-
Kecamatan Lengkong <i>Lengkong Subdistrict</i>	5	1	2	-

Catatan/Note: ...

Sumber/Source: Kantor Kecamatan Lengkong/*Lengkong Subdistrict Office*

<https://bandungkota.bps.go.id>

BAB
Chapter

08

**PERBANKAN,
KOPERASI DAN
PERDAGANGAN**
*BANKING, COOPERATION AND
TRADE*

**Jumlah Sarana Lembaga Keuangan Bank
Menurut Jenis Bank di Kecamatan**

Number of Bank by Type in Subdistrict

LENGKONG

Bank Umum

Commercial Bank

27 unit



Koperasi

Cooperative

16 unit

**Bank Perkreditan
Rakyat (BPR)**

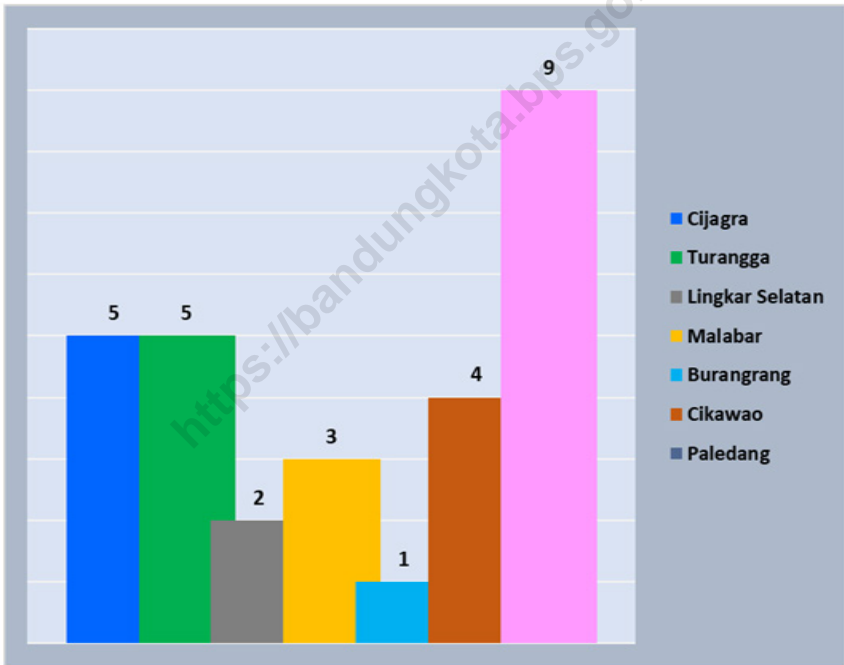
Rural Bank

6 unit



Gambar 8.1
Figures

Banyaknya Sarana Lembaga Keuangan Bank Umum Menurut Kelurahan di Kecamatan Lengkong, 2022
Number of Commercial Bank by Villages in Lengkong Subdistrict, 2022



Catatan/Note: "

Sumber/Source: Kantor Kecamatan Lengkong/Lengkong Subdistrict Office

<https://bandungkota.bps.go.id>

Tabel
Table 8.1

Banyaknya Sarana Lembaga Keuangan Bank Menurut Kelurahan dan Jenis Bank di Kecamatan Lengkong, 2022
Number of Bank by Villages and Type of Bank in Lengkong Subdistrict, 2022

Desa/Kelurahan Village/Kelurahan	Bank Umum Commercial Bank	Bank Perkreditan Rakyat (BPR) Rural Bank	BMT	Bank Syariah
(1)	(2)	(3)	(4)	(5)
Cijagra	5	2	-	-
Turangga	5	1	-	-
Lingkar Selatan	2	-	-	-
Malabar	3	2	-	-
Burangrang	1	1	-	-
Cikawao	4	-	-	-
Paledang	9	-	-	2
Kecamatan Lengkong Lengkong Subdistrict	27	6	-	2

Lanjutan Tabel/*Continued Table 8.1*

Desa/Kelurahan Village/Kelurahan	Koperasi Cooperative	Pegadaian Pawnshop	Asuransi Insurance	Money Changer
(1)	(6)	(7)	(8)	(9)
Cijagra	4	-	-	-
Turangga	1	-	-	-
Lingkar Selatan	7	-	-	-
Malabar	-	-	-	--
Burangrang	2	-	-	-
Cikawao	-	-	-	-
Paledang	2	-	-	-
Kecamatan Lengkong Lengkong Subdistrict	16	-	-	-

Catatan/Note: ...

Sumber/Source: Kantor Kecamatan Lengkong/Lengkong Subdistrict Office

Tabel 8.2
Table

Banyaknya Sarana Perdagangan Menurut Kelurahan dan jenis Sarana Perdagangan di Kecamatan Lengkong, 2022
Number of Trade Facilities by Villages and Type of Trade Facilities in Lengkong Subdistrict, 2022

Desa/Kelurahan Village/Kelurahan	Kelompok Pertokoan Shopping Complexs	Pasar dengan Bangunan Permanen Markets in Permanent Building	Pasar dengan Bangunan Semi Permanen Market in Semi Permanent Building
(1)	(2)	(3)	(4)
Cijagra	-	-	-
Turangga	-	1	-
Lingkar Selatan	1	-	-
Malabar	4	-	-
Burangrang	-	-	-
Cikawao	-	-	-
Paledang	-	-	-
Kecamatan Lengkong Lengkong Subdistrict	5	1	-

Lanjutan Tabel/*Continued Table 8.2*

Desa/Kelurahan Village/Kelurahan	Pasar tanpa Bangunan Market without Permanent Building	Mini Market/ Swalayan/ Supermarket Mini Market/Swalayan/ Supermarket	Restoran/ Rumah Makan Restaurant/ Food Stall
(1)	(5)	(6)	(7)
Cijagra	-	11	13
Turangga	-	20	15
Lingkar Selatan	-	7	14
Malabar	-	8	36
Burangrang	-	1	12
Cikawao	-	5	10
Paledang	-	5	6
Kecamatan Lengkong Lengkong Subdistrict		57	106

Catatan/Note: ""

Sumber/Source: Kantor Kecamatan Lengkong/Lengkong Subdistrict Office

ST 2023

SENSUS PERTANIAN
CENSUS OF AGRICULTURE

BerAKHLAK

Berorientasi Pelayanan Akuntabel Kompeten
Harmonis Loyal Abayatif Kolaborasi

**# bangga
melayani
bangsa**

DATA

MENCERDASKAN BANGSA
- ENLIGHTEN THE NATION -



**BADAN PUSAT STATISTIK
KOTA BANDUNG**

BPS-Statistics of Bandung Municipality

Telp/ Fax : (022)7305091

Homepage : <http://www.bandungkota.bps.go.id>

Email: bps3273@bps.go.id

ISSN 2797-4685

