NUSANTARA BARU INDONESIA MAJU

Katalog/*Catalogue*: 5106053.32

HASIL PENCACAHAN LENGKAP SENSUS PERTANIAN 2023

Complete Enumeration Results of the 2023 Census of Agriculture

TAHAP II

Edition 2

Usaha Pertanian Perorangan (UTP) Kehutanan

Forestry Individual Agricultural Holdings

Provinsi Jawa Barat

Jawa Barat Province

BADAN PUSAT STATISTIK
PROVINSI JAWA BARAT
BPS-STATISTICS JAWA BARAT PROVINCE

https://jabar.bps.go.id

Katalog/*Catalogue*: 5106053.32

HASIL PENCACAHAN LENGKAP SENSUS PERTANIAN 2023

Complete Enumeration Results of the 2023 Census of Agriculture

TAHAP II

Edition 2

Usaha Pertanian Perorangan (UTP) Kehutanan

Forestry Individual Agricultural Holdings

Provinsi Jawa Barat

Jawa Barat Province

https://jabar.bps.go.id

ST2023
SENSUS PERTANIAN

BADAN PUSAT STATISTIK
PROVINSI JAWA BARAT
BPS-STATISTICS JAWA BARAT PROVINCE

Hasil Pencacahan Lengkap Sensus Pertanian 2023 - Tahap II: Usaha Pertanian Perorangan (UTP) Kehutanan Provinsi Jawa Barat

Complete Enumeration Results of the 2023 Census of Agriculture - Edition 2: Forestry Individual Agricultural Holdings Jawa Barat Province

https://jabar.bps.go.id

Katalog/*Catalogue*: **5106053.32**
Nomor Publikasi/*Publication Number*:**32000.24033**

Ukuran Buku/*Book Size*: 17,6 cm x 25 cm
Jumlah Halaman/*Number of Pages*: lii+701 halaman/*pages*

Penyusun Naskah/*Manuscript Drafter*:
BPS Provinsi Jawa Barat
BPS-Statistics Jawa Barat Province

Penyunting/*Editor*:
BPS Provinsi Jawa Barat
BPS-Statistics Jawa Barat Province

Pembuat Kover/*Cover Designer*:
Direktorat Diseminasi Statistik
Directorate of Statistical Dissemination

Penerbit/*Publisher:*
©BPS Provinsi Jawa Barat
BPS-Statistics Jawa Barat Province

Sumber Ilustrasi/*Illustration Source*: www.freepik.com

Dilarang mereproduksi dan/atau menggandakan sebagian atau seluruh isi buku ini untuk tujuan komersial tanpa izin tertulis dari Badan Pusat Statistik Provinsi Jawa Barat.
It is prohibited to reproduce and/or duplicate part or all of this book for commercial purpose without permission from BPS-Statistics Jawa Barat Province.

Tim **Penyusun**
Compilers

Hasil Pencacahan Lengkap Sensus Pertanian 2023 - Tahap II: Usaha Pertanian Perorangan (UTP) Kehutanan Provinsi Jawa Barat

Complete Enumeration Results of the 2023 Census of Agriculture - Edition 2: Forestry Individual Agricultural Holdings Jawa Barat Province

Pengarah/*Director*
Marsudijono

Penanggung Jawab/*Persons in Charge*
Marisa Kusuma Putri

Penyunting/*Editors*
Ninik Anisah

Penulis Naskah/*Writers*
M. Yusuf Al Farasy • Yayuf Faridah Ibrahim

Pengolah Data/*Data Processors*
Ade Koswara • Aldi Hamidi Lubis • Aldo Leofiro Irfiansyah • Ardian Satrio Utomo
Ari Rismansyah • Isnaeni Noviyanti • Muhammad Aldian Samarul Falah
Muhammad Hanif Fahyuananto • Nugroho Puspito Yudho • Rio Afirando • Idyah Fitriandari Giat
Sudrajat Sarmuda • R. Tenie Permata Kusumah • Novita Ningrum Maldriawaty Febi Dwi Haryono •
Ardian Saputra Hasibuan • Septiawan Aji Pradana • Rifqu Ramandhita Rahmat Ramadhan • Muh.
Ilham • Hasta Nurhusada • Muhammad Qadri Jafar Husaini Aziz

Penata Letak/*Layouters*
Buhari Muslim • Oki Heryanto • Ilham Rizky M • Herie Sutarya

Pembuat Infografis/*Infographics Designer*
Muh. Faishal Nur Kamal • Fitriana Nur Rachmah • Muhlis Rajapriana
Oki Heryanto • Yudhi Agustar Sanjaya

Penerjemah/*Translator*
Hengki Eko Riyadi • Octavia Rizky Prasetyo • Tarida Herdina Marpaung • Ucik Mawarsari
Fitria Hasanah • Diah Ayu Prihatini • Herzainul Nur Hakim • Zukha Latifah • Priscilia Calista

https://jabar.bps.go.id

https://jabar.bps.go.id

Kata **Pengantar**

Sensus Pertanian merupakan sebuah upaya untuk memotret keadaan sektor pertanian di seluruh negeri dengan akurat dan komprehensif. Publikasi Hasil Pencacahan Lengkap Sensus Pertanian 2023 - Tahap II merupakan hasil dari pendataan lapangan Sensus Pertanian 2023. Pada publikasi tahap kedua, Badan Pusat Statistik menyajikan data dan informasi yang lebih lengkap dan pembaruan dari publikasi tahap pertama.

Publikasi Hasil Pencacahan Lengkap Sensus Pertanian 2023 - Tahap II ada 4 (empat) jenis publikasi, yaitu:

1. Publikasi Hasil Pencacahan Lengkap Sensus Pertanian 2023 - Tahap II: Usaha Pertanian Perorangan (UTP), yang terdiri atas tanaman pangan, hortikultura, perkebunan, peternakan, perikanan, dan kehutanan,
2. Publikasi Hasil Pencacahan Lengkap Sensus Pertanian 2023 - Tahap II: Perusahaan Pertanian Berbadan Hukum (UPB),
3. Publikasi Hasil Pencacahan Lengkap Sensus Pertanian 2023 - Tahap II: Usaha Pertanian Lainnya (UTL), dan
4. Publikasi Hasil Pencacahan Lengkap Sensus Pertanian 2023 - Tahap II: Indikator Tujuan Pembangunan Berkelanjutan dan Indikator World Cencus of Agriculture (WCA).

Publikasi Hasil Pencacahan Lengkap Sensus Pertanian 2023 - Tahap II: Usaha Pertanian Perorangan (UTP) Kehutanan ini memuat informasi mengenai penjelasan umum Sensus Pertanian 2023, usaha pertanian secara umum, dan data rinci terkait Usaha Pertanian Perorangan (UTP) Kehutanan.

Data dan informasi yang disajikan ini diharapkan bukan hanya sekadar angka, tetapi merupakan landasan yang mendalam dan holistik untuk merancang kebijakan transformasi sektor pertanian menuju Indonesia Emas 2045.

Pelaksanaan Sensus Pertanian 2023 merupakan kolaborasi dan kontribusi besar dari para petani, asosiasi pertanian, Kelompok Kontak Tani Nelayan Andalan (KTNA), akademisi, Kementerian/Lembaga/Organisasi Perangkat Daerah (OPD) terkait, serta semua pihak yang terlibat. Kami mengucapkan terima kasih yang mendalam atas partisipasi aktif dan kerjasama yang luar biasa dari seluruh lapisan masyarakat.

Semoga publikasi ini dapat menjadi landasan kuat bagi pengembangan pertanian yang berdaya saing, berkelanjutan, dan memberikan manfaat maksimal bagi masyarakat.

Bandung, Agustus 2024
Kepala Badan Pusat Statistik
Provinsi Jawa Barat

Marsudijono

Preface

The Census of Agriculture is an effort to accurately and comprehensively portray the state of the agricultural sector nationwide. The publication of the Complete Enumeration Results of the 2023 Census of Agriculture - Phase II is the outcome of the field data collection in the 2023 Census of Agriculture. In the second phase publication, BPS-Statistics Indonesia presents more comprehensive data and information, as well as updates from publication edition I.

There are four types of publications in the Complete Enumeration Results of the 2023 Census of Agriculture - Edition II:

1. *Complete Enumeration Results of the 2023 Census of Agriculture - Edition II: Individual Agricultural Holdings, which consists of food crops, horticulture, estate crops, livestock, fishery, and forestry,*
2. *Complete Enumeration Results of the 2023 Census of Agriculture - Edition II: Agricultural Corporations,*
3. *Complete Enumeration Results of the 2023 Census of Agriculture - Edition II: Other Agricultural Holdings,*
4. *Complete Enumeration Results of the 2023 Census of Agriculture - Edition II: Sustainable Development Goal Indicators and World Census of Agriculture (WCA) Indicators*

The Complete Enumeration Results of the 2023 Census of Agriculture - Edition II: Forestry Individual Agricultural Holdings contains information regarding the general explanation of the 2023 Census of Agriculture, general agricultural holdings, and detailed data related to Forestry Individual Agricultural Holdings.

The data and information presented are expected to be more than just numbers but serve as a profound and holistic foundation for designing policies to transform the agricultural sector towards Indonesia Emas 2045.

The implementation of the 2023 Census of Agriculture represents a major collaboration and significant contribution from farmers, agricultural associations, Key Farmer and Fisherfolk Groups (KTNA), academics, relevant Ministries/ Agencies/Local Government Organizations (OPD), and all parties involved. We express deep gratitude for the active participation and exceptional cooperation from all layers of society

May this publication serve as a strong foundation for the development of a competitive, sustainable agricultural sector that maximizes benefits for society.

Bandung, Agustus 2024
Head of BPS-Statistics
Jawa Barat Province

Marsudijono

Daftar **Isi**
Contents

Hasil Pencacahan Lengkap Sensus Pertanian 2023 - Tahap II
Usaha Pertanian Perorangan (UTP) Kehutanan
Provinsi Jawa Barat
Complete Enumeration Results of the 2023 Census of Agriculture - Edition 2
Forestry Individual Agricultural Holdings
Jawa Barat Province

Halaman
Page

Kata Pengantar/*Preface* v
Daftar Isi/*Contents* vii
Daftar Tabel/*List of Table* ix
Daftar Gambar/*List of Figure* li

1. Penjelasan Umum Sensus Pertanian 2023/*General Explanation of The 2023 Cencus of Agriculture* **1**

2. Usaha Pertanian 2023/*Agricultural Holding in 2023* **11**

3. Profil/*Profile* **43**

4. Lahan Pertanian/*Agricultural Land* **143**

5. Kehutanan/*Forestry* **343**

6. Manajemen Usaha Pertanian/*Agricultural Holding Management* **641**

Daftar Pustaka/*References* 701

https://jabar.bps.go.id

https://jabar.bps.go.id

Daftar **Tabel**
List of Table

Tabel
Table

Halaman
Page

2. USAHA PERTANIAN 2023/*AGRICULTURAL HOLDING IN 2023*

2.1 Jumlah Usaha Pertanian Perorangan, Perusahaan Pertanian Berbadan Hukum, dan Usaha Pertanian Lainnya Menurut Kabupaten/Kota (unit), 2023
Number of Individual Agricultural Holdings, Agricultural Corporations, and Other Agricultural Holdings by Regency/Municipality (units), 2023 26

2.2 Jumlah Rumah Tangga Usaha Pertanian, Usaha Pertanian Perorangan, dan Rasio UTP terhadap RTUP Menurut Kabupaten/Kota, 2023
Number of Agricultural Households, Individual Agricultural Holdings, and Ratio of Individual Agricultural Holdings to Agricultural Households by Regency/Municipality, 2023 27

2.3 Jumlah Usaha Pertanian Perorangan, Perusahaan Pertanian Berbadan Hukum, dan Usaha Pertanian Lainnya Menurut Subsektor (unit), 2023
Number of Individual Agricultural Holdings, Agricultural Corporations, and Other Agricultural Holdings by Subsector (units), 2023 28

2.4 Jumlah Rumah Tangga Usaha Pertanian Menurut Subsektor (rumah tangga), 2023
Number of Agricultural Households by Subsector (households), 2023 28

2.5 Jumlah Usaha Pertanian Perorangan Menurut Kabupaten/Kota dan Subsektor (unit), 2023
Number of Individual Agricultural Holdings by Regency/Municipality and Subsector (units), 2023 29

2.6 Jumlah Perusahaan Pertanian Berbadan Hukum Menurut Kabupaten/Kota dan Subsektor (unit), 2023
Number of Agricultural Corporations by Regency/Municipality and Subsector (units), 2023 31

2.7 Jumlah Usaha Pertanian Lainnya Menurut Kabupaten/Kota dan Subsektor (unit), 2023
Number of Other Agricultural Holdings by Regency/Municipality and Subsector (units), 2023 33

2.8 Jumlah Rumah Tangga Usaha Pertanian Menurut Kabupaten/Kota dan Subsektor (rumah tangga), 2023

https://jabar.bps.go.id

Tabel
Table

Halaman
Page

Number of Agricultural Households by Regency/Municipality and Subsector (households), 2023 35

2.9 Jumlah Rumah Tangga Petani dan Petani Menurut Kabupaten/Kota, 2023
Number of Farmer Households and Farmer by Regency/Municipality, 2023 37

2.10 Jumlah Usaha Pertanian Menurut Kelompok Luas Lahan yang Dikuasai dan Jenis Usaha Pertanian (unit), 2023
Number of Agricultural Holdings by Classification of Land Area Utilized and Type of Agricultural Holding (units), 2023 38

2.11 Jumlah Usaha Pertanian Menurut Kelompok Luas Lahan Pertanian yang Dikuasai dan Jenis Usaha Pertanian (unit), 2023
Number of Agricultural Holdings by Classification of Agricultural Land Area Utilized and Type of Agricultural Holding (units), 2023 38

2.12 Jumlah Usaha Pertanian Pengguna Lahan Pertanian Menurut Kabupaten/Kota dan Jenis Usaha (unit), 2023
Number of Agricultural Holdings Utilizing Agricultural Land by Regency/Municipality and Type of Holding (units), 2023 39

2.13 Jumlah Sapi Potong, Sapi Perah, dan Kerbau Menurut Provinsi dan Jenis Usaha Pertanian (ekor), 2023
Number of Beef Cattle, Dairy Cattle, and Buffalo by Province and Type of Agricultural Holdings (heads), 2023 40

3. PROFIL/*PROFILE*

3.1 Jumlah Rumah Tangga Usaha Pertanian Menurut Kabupaten/Kota dan Kelompok Umur Kepala Rumah Tangga (rumah tangga), 2023
Number of Agricultural Households by Regency/Municipality and Age Group of Households Heads (households), 2023 59

3.2 Jumlah Rumah Tangga Usaha Pertanian Menurut Kabupaten/Kota dan Kelompok Umur Kepala Rumah Tangga Berjenis Kelamin Laki-Laki (rumah tangga), 2023
Number of Agricultural Households by Regency/Municipality and Age Group of Male Head of Households (households), 2023 60

3.3 Jumlah Rumah Tangga Usaha Pertanian Menurut Kabupaten/Kota dan Kelompok Umur Kepala Rumah Tangga Berjenis Kelamin Perempuan (rumah tangga), 2023
Number of Agricultural Households by Regency/Municipality and Age Group of Female Head of Households (households), 2023 61

3.4 Jumlah Anggota Rumah Tangga Usaha Pertanian Menurut Kabupaten/Kota dan Jenis Kelamin Anggota Rumah Tangga (rumah tangga), 2023
Number of Agricultural Household Members by Regency/Municipality and Sex of Household Members (households), 2023 62

3.5 Jumlah Rumah Tangga Usaha Pertanian Menurut Kabupaten/Kota dan Kelompok Jumlah Anggota Rumah Tangga (rumah tangga), 2023

https://sbar.bps.go.id

Tabel *Table*		Halaman *Page*

Number of Agricultural Households by Regency/Municipality and Group of Household Members (households), 2023 64

3.6 Jumlah Pengelola Usaha Pertanian Perorangan Menurut Kabupaten/Kota dan Jenis Kelamin (orang), 2023
Number of Individual Agricultural Holders by Regency/Municipality and Sex (people), 2023 65

3.7 Jumlah Pengelola Usaha Pertanian Perorangan Menurut Kabupaten/Kota dan Kelompok Umur (orang), 2023
Number of Individual Agricultural Holders by Regency/Municipality and Age Group (people), 2023 66

3.8 Jumlah Pengelola Usaha Pertanian Perorangan Berjenis Kelamin Laki-Laki Menurut Kabupaten/Kota dan Kelompok Umur (orang), 2023
Number of Male Individual Agricultural Holders by Regency/Municipality and Age Group (person), 2023 67

3.9 Jumlah Pengelola Usaha Pertanian Perorangan Berjenis Kelamin Perempuan Menurut Kabupaten/Kota dan Kelompok Umur (orang), 2023
Number of Female Individual Agricultural Holders by Regency/Municipality and Age Group (person), 2023 68

3.10 Jumlah Rumah Tangga Usaha Pertanian Menurut Kabupaten/Kota dan Subsektor yang Diusahakan (rumah tangga), 2023
Number of Agricultural Households by Regency/Municipality and Subsectors (households), 2023 69

3.11 Jumlah Rumah Tangga Usaha Pertanian Subsektor Menurut Kabupaten/Kota (rumah tangga), 2023
Number of Subsectoral Agricultural Households by Regency/Municipality (households), 2023 71

3.12 Jumlah Pelaku Usaha Pertanian Perorangan Subsektor Menurut Kabupaten/Kota (orang), 2023
Number of Subsectoral Individual Agricultural Holders by Regency/Municipality (people), 2023 75

3.13 Jumlah Rumah Tangga Usaha Pertanian Menurut Provinsi dan Jumlah Subsektor yang Diusahakan (rumah tangga), 2023
Number of Agricultural Households by Province and Number of Subsectors (households), 2023 79

3.14 Jumlah Rumah Tangga Usaha Pertanian Menurut Kabupaten/Kota dan Jenis Usaha Utama yang Diusahakan (rumah tangga), 2023
Number of Agricultural Households by Regency/Municipality and Main Type of Holdings (households), 2023 81

3.15 Jumlah Rumah Tangga Usaha Jasa Pertanian Menurut Kabupaten/Kota dan Jenis Jasa (rumah tangga), 2023
Number of Agricultural Services Households by Regency/Municipality and Type of Services (households), 2023 83

https://nbatons.go.id

Tabel
Table

Halaman
Page

3.16 Jumlah Usaha Jasa Pertanian Perorangan Menurut Kabupaten/Kota dan Jenis Jasa (unit), 2023
Number of Individual Agricultural Service Holdings by Regency/Municipality and Type of Services (units), 2023 94

3.17 Jumlah Rumah Tangga Usaha Pertanian Perorangan yang Melakukan Kegiatan Ekonomi Selain Pertanian Menurut Kabupaten/Kota dan Jenis Kegiatan Ekonomi Selain Pertanian (rumah tangga), 2023
Number of Agricultural Households Engaging in Economic Activities Other Than Agriculture by Regency/Municipality and Type of Economic Activities Other Than Agriculture (household), 2023 105

3.18 Jumlah Usaha Pertanian Perorangan yang Melakukan Kegiatan Ekonomi Selain Pertanian Menurut Kabupaten/Kota dan Jenis Kegiatan Ekonomi Selain Pertanian (unit), 2023
Number of Individual Agricultural Holdings Engaging in Economic Activities Other Than Agriculture by Kabupaten/Kota and Type of Economic Activities Other Than Agriculture (units), 2023 107

3.19 Jumlah Rumah Tangga Usaha Pertanian Menurut Golongan Luas Lahan yang Dikuasai di Jawa Barat (rumah tangga), 2023
Number of Agricultural Households by Classification Land Area Utilized in Jawa Barat, (households), 2023 109

3.20 Jumlah Usaha Pertanian Perorangan Pengguna Lahan Pertanian dan Usaha Pertanian Perorangan Gurem Menurut Kabupaten/Kota (unit), 2023
Number of Individual Agricultural Holdings Utilizing Agricultural Land and Gurem Individual Agricultural Holdings by Regency/Municipality (units), 2023 . 110

3.21 Jumlah Petani[1] Pengguna Lahan Pertanian dan Petani Gurem Menurut Kabupaten/Kota (orang), 2023
Number of Farmers[1] Utilizing Agricultural Land and Gurem Farmer's by Regency/Municipality (people), 2023 111

3.22 Jumlah Usaha Pertanian Perorangan Pengguna Lahan Pertanian menurut Kabupaten/Kota dan Subsektor (unit), 2023
Number of Individual Agricultural Holdings Utilizing Agricultural Land by Regency/Municipality and Subsectors (units), 2023 112

3.23 Jumlah Usaha Pertanian Perorangan Gurem Menurut Provinsi dan Subsektor (unit), 2023
Number of Gurem Individual Agricultural Holdings by Province and Subsector (units), 2023 114

3.24 Jumlah Pengelola Usaha Pertanian Perorangan Menurut Kabupaten/Kota dan Pendidikan Tertinggi yang Ditamatkan (orang), 2023
Number of Individual Agricultural Holders by Regency/Municipality and Educational Attainment (people), 2023 116

https://jabar.bps.go.id

Tabel
Table

Halaman
Page

3.25 Jumlah Pengelola Usaha Pertanian Perorangan Berjenis Kelamin Laki-Laki Menurut Kabupaten/Kota dan Pendidikan Tertinggi yang Ditamatkan (orang), 2023
Number of Male Individual Agricultural Holders by Regency/Municipality and Educational Attainment (person), 2023 120

3.26 Jumlah Pengelola Usaha Pertanian Perorangan Berjenis Kelamin Perempuan Menurut Kabupaten/Kota dan Pendidikan Tertinggi yang Ditamatkan (orang), 2023
Number of Female Individual Agricultural Holders by Regency/Municipality and Educational Attainment (person), 2023 124

3.27 Jumlah Anggota Rumah Tangga Usaha Pertanian Berumur 10 Tahun ke Atas Menurut Kabupaten/Kota dan Aktivitas Ekonomi yang Dilakukan (orang), 2023
Number of Agricultural Household Members Aged 10 Years and Above by Regency/Municipality and Economic Activity (people), 2023 128

3.28 Jumlah Anggota Rumah Tangga Usaha Pertanian Berjenis Kelamin Laki-Laki Berumur 10 Tahun ke Atas Menurut Kabupaten/Kota dan Aktivitas Ekonomi yang Dilakukan (orang), 2023
Number of Male Agricultural Household Members Aged 10 Years and Above by Regency/Municipality and Economic Activity (people), 2023 132

3.29 Jumlah Anggota Rumah Tangga Usaha Pertanian Berjenis Kelamin Perempuan Berumur 10 Tahun ke Atas Menurut Kabupaten/Kota dan Aktivitas Ekonomi yang Dilakukan (orang), 2023
Number of Female Agricultural Household Members Aged 10 Years and Above by Regency/Municipality and Economic Activity (people), 2023 136

3.30 Jumlah Anggota Rumah Tangga Usaha Pertanian Berumur 18 Tahun ke Atas yang Memiliki Lahan Pertanian Menurut Kabupaten/Kota, Keberadaan Bukti Kepemilikan Tertulis Dan Jenis Kelamin (orang), 2023
Number of Agricultural Household Members Aged 18 Years and Above Having Agricultural Land by Regency/Municipality, Having Written Proof of Ownership and Sex (people), 2023 140

4. LAHAN PERTANIAN/*AGRICULTURAL LAND*

4.1 Jumlah Rumah Tangga Usaha Pertanian Menurut Kabupaten/Kota dan Golongan Luas Lahan yang Dikuasai Termasuk Tempat Tinggal (rumah tangga), 2023
Number of Agricultural Households by Regency/Municipality and Group of Land Area Utilized Including Residential Area (households), 2023 159

https://jambi.bps.go.id

Tabel
Table

Halaman
Page

4.2 Jumlah Rumah Tangga Usaha Pertanian Menurut Kabupaten/Kota dan Golongan Luas Lahan yang Dikuasai Selain Tempat Tinggal (rumah tangga), 2023
Number of Agricultural Households by Regency/Municipality and Group of Land Area Utilized Excluding Residential Area (households), 2023 163

4.3 Jumlah Rumah Tangga Usaha Pertanian Menurut Kabupaten/Kota dan Golongan Luas Lahan Pertanian yang Dikuasai (rumah tangga), 2023
Number of Agricultural Households by Regency/Municipality and Group of Agricultural Land Area Utilized (households), 2023 167

4.4 Jumlah Usaha Pertanian Perorangan Menurut Kabupaten/Kota dan Golongan Luas Lahan yang Dikuasai Termasuk Tempat Tinggal (unit), 2023
Number of Individual Agricultural Holdings by Regency/Municipality and Group of Land Area Utilized Including Residential Area (units), 2023 171

4.5 Jumlah Usaha Pertanian Perorangan Menurut Kabupaten/Kota dan Golongan Luas Lahan yang Dikuasai Selain Tempat Tinggal, 2023
Number of Individual Agricultural Holdings by Regency/Municipality and Group of Land Area Utilized Excluding Residential Area (units), 2023 175

4.6 Jumlah Usaha Pertanian Perorangan Menurut Kabupaten/Kota dan Golongan Luas Lahan Pertanian yang Dikuasai (unit), 2023
Number of Individual Agricultural Holdings by Regency/Municipality and Group of Agricultural Land Area Utilized (units), 2023 179

4.7 Luas Lahan yang Dikuasai Usaha Pertanian Perorangan Menurut Kabupaten/Kota Domisili Pengelola dan Jenis Lahan (m^2), 2023
Land Area Utilized by Individual Agricultural Holdings by Domicile Province of Holders and Type of Land (m^2), 2023 183

4.8 Rata-Rata Luas Lahan yang Dikuasai Rumah Tangga Usaha Pertanian Menurut Kabupaten/Kota Domisili Pengelola dan Jenis Lahan (m^2), 2023
Land Area Utilized by Individual Agricultural Holdings by Domicile Province of Holders and Type of Land (m^2), 2023 186

4.9 Rata-Rata Luas Lahan yang Dikuasai Rumah Tangga Usaha Pertanian Pengguna Lahan Pertanian Menurut Kabupaten/Kota Domisili Pengelola dan Jenis Lahan (m^2), 2023
Average Land Area Utilized by Agricultural Households Utilizing Agricultural Land by Domicile Province of Holders and Type of Land (m^2), 2023 189

4.10 Rata-Rata Luas Lahan yang Dikuasai Rumah Tangga Usaha Pertanian Pengguna Jenis Lahan Tertentu Menurut Kabupaten/Kota Domisili Pengelola dan Jenis Lahan (m^2), 2023
Average Land Area Utilized by Agricultural Households Utilizing Particular Type of Land by Domicile Province and Type of Land (m^2), 2023 192

4.11 Rata-Rata Luas Lahan yang Dikuasai Usaha Pertanian Perorangan Menurut Kabupaten/Kota Domisili Pengelola (m^2), 2023
Average Land Area Utilized by Individual Agricultural Holdings by Domicile Province of Holders (m^2), 2023 195

https://jateng.bps.go.id

Tabel
Table

Halaman
Page

4.12 Rata-Rata Luas Lahan yang Dikuasai Usaha Pertanian Perorangan Pengguna Lahan Pertanian Menurut Kabupaten/Kota Domisili Pengelola dan Jenis Lahan (m^2), 2023
Average Land Area Utilized by Individual Agricultural Holdings Utilizing Agricultural Land by Domicile Province of Holders and Type of Land (m^2), 2023 198

4.13 Rata-Rata Luas Lahan yang Dikuasai Usaha Pertanian Perorangan Pengguna Jenis Lahan Tertentu Menurut Kabupaten/Kota Domisili Pengelola dan Jenis Lahan (m^2), 2023
Average Land Area Utilized by Individual Agricultural Holdings Utilizing Particular Type of Land by Domicile Province of Holders and Type of Land (m^2), 2023 201

4.14 Luas Lahan yang Dikuasai Usaha Pertanian Perorangan Menurut Lokasi dan Jenis Lahan (m^2), 2023
Land Area Utilized by Individual Agricultural Holdings by Location and Type of Land (m^2), 2023..... 204

4.15 Jumlah Rumah Tangga Usaha Pertanian Menurut Kabupaten/Kota dan Kelompok Luas Lahan Pertanian yang Dikuasai (rumah tangga), 2023
Number of Agricultural Households by Regency/Municipality and Classification of Agricultural Land Area Utilized (households), 2023 207

4.16 Jumlah Rumah Tangga Usaha Pertanian Menurut Kabupaten/Kota dan Kelompok Luas Lahan Sawah yang Dikuasai (rumah tangga), 2023
Number of Agricultural Households by Regency/Municipality and Classification of Rice Field Area Utilized (households), 2023..... 211

4.17 Jumlah Rumah Tangga Usaha Pertanian Menurut Kabupaten/Kota dan Kelompok Luas Lahan Selain Sawah yang Dikuasai (rumah tangga), 2023
Number of Agricultural Households by Regency/Municipality and Classification of Land Area other Than Rice Field Utilized (households), 2023... 215

4.18 Jumlah Rumah Tangga Usaha Pertanian Menurut Kabupaten/Kota dan Kelompok Luas Lahan Tanaman Semusim Bukan Sawah yang Dikuasai, 2023
Number of Agricultural Households by Regency/Municipality and Classification of non-Rice Field for Temporary Crops Area Utilized, 2023..... 219

4.19 Jumlah Rumah Tangga Usaha Pertanian Menurut Kabupaten/Kota dan Kelompok Luas Lahan Padang Rumput Sementara yang Dikuasai (rumah tangga), 2023
Number of Agricultural Households by Regency/Municipality and Classification of Temporary Meadow Area Utilized (households), 2023..... 223

4.20 Jumlah Rumah Tangga Usaha Pertanian Menurut Kabupaten/Kota dan Kelompok Luas Lahan Padang Rumput Permanen yang Dikuasai (rumah tangga), 2023

https://jakbar.bps.go.id

Tabel
Table

Halaman
Page

Number of Agricultural Households by Regency/Municipality and Classification of Permanent Meadow Area Utilized (households), 2023 227

4.21 Jumlah Rumah Tangga Usaha Pertanian Menurut Kabupaten/Kota dan Kelompok Luas Lahan Sementara Belum Ditanami Menunggu Penanaman yang Dikuasai (rumah tangga), 2023
Number of Agricultural Households by Regency/Municipality and Classification of Temporary Fallow Land Awaiting Planting Utilized (households), 2023 231

4.22 Jumlah Rumah Tangga Usaha Pertanian Menurut Kabupaten/Kota dan Kelompok Luas Lahan Tanaman Tahunan yang Dikuasai (rumah tangga), 2023
Number of Agricultural Households by Regency/Municipality and Classification of Permanent Crops Land Utilized (households), 2023 235

4.23 Jumlah Rumah Tangga Usaha Pertanian Menurut Kabupaten/Kota dan Kelompok Luas Lahan Kandang Ternak dan Bangunan Pertanian Lainnya yang Dikuasai (rumah tangga), 2023
Number of Agricultural Households by Regency/Municipality and Classification of Livestock Pens and Other Agricultural Buildings Land Utilized (households), 2023 239

4.24 Jumlah Rumah Tangga Usaha Pertanian Menurut Kabupaten/Kota dan Kelompok Luas Lahan Kehutanan yang Dikuasai (rumah tangga), 2023
Number of Agricultural Households by Regency/Municipality and Classfication of Forestry Activities Land Utilized (households), 2023 243

4.25 Jumlah Rumah Tangga Usaha Pertanian Menurut Kabupaten/Kota dan Kelompok Luas Lahan Budi Daya Perikanan yang Dikuasai (rumah tangga), 2023
Number of Agricultural Households by Regency/Municipality and Classification of Aquaculture Activities Land Utilized (households), 2023 247

4.26 Jumlah Rumah Tangga Usaha Pertanian Menurut Kabupaten/Kota dan Kelompok Luas Lahan Bukan Pertanian dan Bukan Tempat Tinggal yang Dikuasai (rumah tangga), 2023
Number of Agricultural Households by Regency/Municipality and Classification of Non-Agricultural and Non-Residential Land Utilized (households), 2023 251

4.27 Jumlah Pengelola Usaha Pertanian Perorangan Menurut Kabupaten/Kota dan Kelompok Luas Lahan Pertanian yang Dikuasai (unit), 2023
Number of Individual Agricultural Holders by Regency/Municipality and Classification of Agricultural Land Utilized (units), 2023 255

https://jabar.bps.go.id

Tabel
Table

Halaman
Page

4.28 Jumlah Pengelola Usaha Pertanian Perorangan Menurut Kabupaten/Kota dan Kelompok Luas Lahan Sawah yang Dikuasai (unit), 2023
Number of Individual Agricultural Holders by Regency/Municipality and Classification of Rice-Field Area Utilized (units), 2023 259

4.29 Jumlah Pengelola Usaha Pertanian Perorangan Menurut Kabupaten/Kota dan Kelompok Luas Lahan Selain Sawah yang Dikuasai (unit), 2023
Number of Individual Agricultural Holders by Regency/Municipality and Classification of Other than Rice-Field Area Utilized (units), 2023 263

4.30 Jumlah Pengelola Usaha Pertanian Perorangan Menurut Kabupaten/Kota dan Kelompok Luas Lahan Tanaman Semusim Bukan Sawah yang Dikuasai (unit), 2023
Number of Individual Agricultural Holders by Regency/Municipality and Classification of Non-Rice-Field for Temporary Crops Area Utilized (units), 2023 267

4.31 Jumlah Pengelola Usaha Pertanian Perorangan Menurut Kabupaten/Kota dan Kelompok Luas Lahan Padang Rumput Sementara yang Dikuasai (unit), 2023
Number of Individual Agricultural Holders by Regency/Municipality and Classification of Temporary Meadow Land Utilized (units), 2023 271

4.32 Jumlah Pengelola Usaha Pertanian Perorangan Menurut Kabupaten/Kota dan Kelompok Luas Lahan Padang Rumput Permanen yang Dikuasai (unit), 2023
Number of Individual Agricultural Holders by Regency/Municipality and Classification of Permanent Meadow Land Utilized (units), 2023 275

4.33 Jumlah Pengelola Usaha Pertanian Perorangan Menurut Kabupaten/Kota dan Kelompok Luas Lahan Sementara Belum Ditanami Menunggu Penanaman yang Dikuasai (unit), 2023
Number of Individual Agricultural Holders by Regency/Municipality and Classification of Temporary Fallow Land Awaiting Planting Utilized (units), 2023 279

4.34 Jumlah Pengelola Usaha Pertanian Perorangan Menurut Kabupaten/Kota dan Kelompok Luas Lahan Tanaman Tahunan yang Dikuasai (unit), 2023
Number of Individual Agricultural Holders by Regency/Municipality and Classification of Permanent Crops Land Utilized (units), 2023 283

4.35 Jumlah Pengelola Usaha Pertanian Perorangan Menurut Kabupaten/Kota dan Kelompok Luas Lahan Kandang Ternak dan Bangunan Pertanian Lainnya yang Dikuasai (unit), 2023
Number of Individual Agricultural Holders by Regency/Municipality and Classification of Livestock Pens and Other Agricultural Buildings Land Utilized (units), 2023 287

https://jabar.bps.go.id

Tabel
Table

Halaman
Page

4.36 Jumlah Pengelola Usaha Pertanian Perorangan Menurut Kabupaten/Kota dan Kelompok Luas Lahan Kehutanan yang Dikuasai (unit), 2023
Number of Individual Agricultural Holders by Regency/Municipality and Classification of Forestry Activities Land Utilized (units), 2023 291

4.37 Jumlah Pengelola Usaha Pertanian Perorangan Menurut Kabupaten/Kota dan Kelompok Luas Lahan Budi Daya Perikanan yang Dikuasai (unit), 2023
Number of Individual Agricultural Holders by Regency/Municipality and Classification of Aquaculture Activities Land Utilized (units), 2023 295

4.38 Jumlah Pengelola Usaha Pertanian Perorangan Menurut Kabupaten/Kota dan Kelompok Luas Lahan Lahan Bukan Pertanian dan Bukan Tempat Tinggal yang Dikuasai (unit), 2023
Number of Individual Agricultural Holders by Regency/Municipality and Classification of Non-Agricultural and Non-Residential Land Utilized (units), 2023 299

4.39 Jumlah Rumah Tangga Usaha Pertanian Menurut Kabupaten/Kota dan Lokasi Lahan Pertanian Terluas yang Dikuasai (rumah tangga), 2023
Number of Agricultural Households by Regency/Municipality and the Main Location of Agricultural Land Utilized (households), 2023 303

4.40 Jumlah Rumah Tangga Usaha Pertanian Menurut Kabupaten/Kota dan Lokasi Lahan Sawah Terluas yang Dikuasai (rumah tangga), 2023
Number of Agricultural Households by Regency/Municipality and the Main Location of Rice-Field Area Utilized (households), 2023 304

4.41 Jumlah Rumah Tangga Usaha Pertanian Menurut Kabupaten/Kota dan Lokasi Lahan Tanaman Semusim Bukan Sawah Terluas yang Dikuasai (rumah tangga), 2023
Number of Agricultural Households by Regency/Municipality and the Main Location of Non-Rice-Field for Temporary Crops Area Utilized (households), 2023 305

4.42 Jumlah Rumah Tangga Usaha Pertanian Menurut Kabupaten/Kota dan Lokasi Lahan Padang Rumput Sementara Terluas yang Dikuasai (rumah tangga), 2023
Number of Agricultural Households by Regency/Municipality and the Main Location of Temporary Meadow Land Utilized (households), 2023 306

4.43 Jumlah Rumah Tangga Usaha Pertanian Menurut Kabupaten/Kota dan Lokasi Lahan Padang Rumput Permanen Terluas yang Dikuasai (rumah tangga), 2023
Number of Agricultural Households by Regency/Municipality and the Main Location of Permanent Meadow Land Utilized (households), 2023 307

4.44 Jumlah Rumah Tangga Usaha Pertanian Menurut Kabupaten/Kota dan Lokasi Lahan Sementara Belum Ditanami Menunggu Penanaman Terluas yang Dikuasai (rumah tangga), 2023

https://bali.bps.go.id

Tabel
Table

Halaman
Page

Number of Agricultural Households by Regency/Municipality and the Main Location of Temporary Fallow Land Awaiting Planting Utilized (households), 2023 308

4.45 Jumlah Rumah Tangga Usaha Pertanian Menurut Kabupaten/Kota dan Lokasi Lahan Tanaman Tahunan Terluas yang Dikuasai (rumah tangga), 2023
Number of Agricultural Households by Regency/Municipality and the Main of Location Permanent Crops Land Utilized (households), 2023 309

4.46 Jumlah Rumah Tangga Usaha Pertanian Menurut Kabupaten/Kota dan Lokasi Lahan Kandang Ternak dan Bangunan Pertanian Lainnya Terluas yang Dikuasai (rumah tangga), 2023
Number of Agricultural Households by Regency/Municipality and the Main Location of Livestock Pens and Other Agricultural Buildings Land Utilized (households), 2023 310

4.47 Jumlah Rumah Tangga Usaha Pertanian Menurut Kabupaten/Kota dan Lokasi Lahan Kehutanan Terluas yang Dikuasai (rumah tangga), 2023
Number of Agricultural Households by Regency/Municipality and the Main Location Forestry Activities Land Utilized (households), 2023 311

4.48 Jumlah Rumah Tangga Usaha Pertanian Menurut Kabupaten/Kota dan Lokasi Lahan Budi Daya Perikanan Terluas yang Dikuasai (rumah tangga), 2023
Number of Agricultural Households by Regency/Municipality and the Main Location Aquaculture Activities Land Utilized (households), 2023 312

4.49 Jumlah Rumah Tangga Usaha Pertanian Menurut Kabupaten/Kota dan Lokasi Lahan Bukan Pertanian dan Bukan Tempat Tinggal Terluas yang Dikuasai (rumah tangga), 2023
Number of Agricultural Households by Regency/Municipality and the Main Location of Non-Agricultural and Non-Residential Land Utilized (households), 2023 313

4.50 Jumlah Usaha Pertanian Perorangan Menurut Kabupaten/Kota dan Lokasi Lahan Pertanian Terluas yang Dikuasai (unit), 2023
Number of Individual Agricultural Holdings by Regency/Municipality and the Main Location of Agricultural Land Utilized (units), 2023 314

4.51 Jumlah Usaha Pertanian Perorangan Menurut Kabupaten/Kota dan Lokasi Lahan Sawah Terluas yang Dikuasai (unit), 2023
Number of Individual Agricultural Holdings by Regency/Municipality and the Main Location of Rice-Field Area Utilized (units), 2023 315

4.52 Jumlah Usaha Pertanian Perorangan Menurut Kabupaten/Kota dan Lokasi Lahan Tanaman Semusim Bukan Sawah Terluas yang Dikuasai (unit), 2023

https://jabar.bps.go.id

Tabel
Table

Halaman
Page

Number of Individual Agricultural Holdings by Regency/Municipality and the Main Location of Non-Rice-Field for Temporary Crops Area Utilized (units), 2023 316

4.53 Jumlah Usaha Pertanian Perorangan Menurut Kabupaten/Kota dan Lokasi Lahan Padang Rumput Sementara Terluas yang Dikuasai (unit), 2023
Number of Individual Agricultural Holdings by Regency/Municipality and the Main Location of Temporary Meadow Land Utilized (units), 2023 317

4.54 Jumlah Usaha Pertanian Perorangan Menurut Kabupaten/Kota dan Lokasi Lahan Padang Rumput Permanen Terluas yang Dikuasai (unit), 2023
Number of Individual Agricultural Holdings by Regency/Municipality and the Main Location of Permanent Meadow Land Utilized (units), 2023 318

4.55 Jumlah Usaha Pertanian Perorangan Menurut Kabupaten/Kota dan Lokasi Lahan Sementara Belum Ditanami Menunggu Penanaman Terluas yang Dikuasai (unit), 2023
Number of Individual Agricultural Holdings by Regency/Municipality and the Main Location of Temporary Fallow Land Awaiting Planting Utilized (units), 2023 319

4.56 Jumlah Usaha Pertanian Perorangan Menurut Kabupaten/Kota dan Lokasi Lahan Tanaman Tahunan Terluas yang Dikuasai (unit), 2023
Number of Individual Agricultural Holdings by Regency/Municipality and the Main Location of Permanent Crops Land Utilized (units), 2023 320

4.57 Jumlah Usaha Pertanian Perorangan Menurut Kabupaten/Kota dan Lokasi Lahan Kandang Ternak dan Bangunan Pertanian Lainnya Terluas yang Dikuasai (unit), 2023
Number of Individual Agricultural Holdings by Regency/Municipality and the Main Location of Livestock Pens and Other Agricultural Buildings Land Utilized (units), 2023 321

4.58 Jumlah Usaha Pertanian Perorangan Menurut Kabupaten/Kota dan Lokasi Lahan Kehutanan Terluas yang Dikuasai (unit), 2023
Number of Individual Agricultural Holdings by Regency/Municipality and the Main Location Forestry Activities Land Utilized (units), 2023 322

4.59 Jumlah Usaha Pertanian Perorangan Menurut Kabupaten/Kota dan Lokasi Lahan Budi Daya Perikanan Terluas yang Dikuasai (unit), 2023
Number of Individual Agricultural Holdings by Regency/Municipality and the Main Location Aquaculture Activities Land Utilized (units), 2023 323

4.60 Jumlah Usaha Pertanian Perorangan Menurut Kabupaten/Kota dan Lokasi Lahan Bukan Pertanian dan Bukan Tempat Tinggal Terluas yang Dikuasai (unit), 2023

https://jatim.bps.go.id

Tabel
Table

Halaman
Page

Number of Individual Agricultural Holdings by Regency/Municipality and the Main Location of Non-Agricultural and Non-Residential Land Utilized (units), 2023 324

4.61 Jumlah Pengelola Usaha Pertanian Perorangan Menurut Kabupaten/Kota dan Status Kepemilikan Lahan (orang), 2023
Number of Individual Agricultural Holders by Regency/Municipality and Land Tenure (person), 2023 325

4.62 Jumlah Pengelola Usaha Pertanian Perorangan Berjenis Kelamin Laki-laki Menurut Kabupaten/Kota dan Status Kepemilikan Lahan (orang), 2023
Number of Individual Agricultural Holders of Male Gender by Regency/ Municipality and Land Tenure (person), 2023 329

4.63 Jumlah Pengelola Usaha Pertanian Perorangan Berjenis Kelamin Perempuan Menurut Kabupaten/Kota dan Status Kepemilikan Lahan (orang), 2023
Number of Individual Agricultural Holders of Female Gender by Regency/ Municipality and Land Tenure (person), 2023 333

4.64 Jumlah Usaha Pertanian Perorangan Menurut Kabupaten/Kota dan Jenis Irigasi (unit), 2023
Number of Individual Agricultural Holdings by Regency/Municipality and Type of Irrigation (units), 2023 337

4.65 Jumlah Usaha Pertanian Perorangan Menurut Kabupaten/Kota dan Penggunaan Irigasi Pada Lahan Sawah dan Bukan Sawah (unit), 2023
Number of Individual Agricultural Holdings by Regency/Municipality and Irrigation Utilization on Rice-Field Area and Non-Rice-Field Area (units), 2023 338

4.66 Jumlah Usaha Pertanian Perorangan Menurut Kabupaten/Kota dan Jenis Irigasi Pada Lahan Sawah dan Bukan Sawah (unit), 2023
Number of Individual Agricultural Holdings by Regency/Municipality and Type of Irrigation on Rice-Field Area and Non-Rice-Field Area (units), 2023 339

5. KEHUTANAN/*FORESTRY*

5.1 Jumlah Usaha Pertanian Perorangan (UTP) Kehutanan Menurut Kabupaten/Kota (unit), 2023
Number of Forestry Individual Agricultural Holdings by Regency/Municipality (units), 2023 355

5.2 Jumlah Pengelola Usaha Pertanian Perorangan Kehutanan Menurut Kabupaten/Kota, Jenis Usaha Kehutanan, dan Jenis Kelamin (orang), 2023
Number of Forestry Individual Agricultural Holders by Regency/Municipality, Type of Forestry Activities and Sex (person), 2023 356

5.3 Jumlah Rumah Tangga Usaha Tanaman Kehutanan Menurut Kabupaten/ Kota dan Jenis Usaha Tanaman Kehutanan (rumah tangga), 2023

https://jabar.bps.go.id

Tabel
Table

Halaman
Page

Number of Forestry Plant Households by Regency/Municipalitys and Type of Forestry Plant Activities (households), 2023 364

5.4 Jumlah Usaha Pertanian Perorangan Tanaman Kehutanan Menurut Kabupaten/Kota dan Jenis Usaha Tanaman Kehutanan (unit), 2023
Number of Forestry Plant Individual Agricultural Holdings by Regency/ Municipalitys and Types of Forestry Plant Activities (units), 2023 366

5.5 Jumlah Rumah Tangga Usaha Kehutanan Lainnya Menurut Kabupaten/Kota dan Jenis Kegiatan Usaha Kehutanan Lainnya (rumah tangga), 2023
Number of Other Forestry Activities Households by Regency/Municipality and Type of Other Forestry Activities (household), 2023 368

5.6 Jumlah Usaha Pertanian Perorangan Kehutanan Lainnya Menurut Kabupaten/Kota dan Jenis Kegiatan Usaha Kehutanan Lainnya (unit), 2023
Number of Other Forestry Activities Individual Agricultural Holdings by Regency/Municipality and Type of Other Forestry Activities (units), 2023 370

5.7 Jumlah Rumah Tangga Usaha Budi Daya Tanaman Kehutanan Menurut Kabupaten/Kota dan Jenis Komoditas Tanaman Kehutanan (rumah tangga), 2023
Number of Forestry Plant Cultivation Households by Regency/Municipality and Type of Forestry Plant Commodities (households), 2023 372

5.8 Jumlah Usaha Pertanian Perorangan Budi Daya Tanaman Kehutanan Menurut Kabupaten/Kota dan Jenis Komoditas Tanaman Kehutanan (unit), 2023
Number of Forestry Plant Cultivation Individual Agricultural Holdings by Regency/Municipality and Type of Forestry Plant Commodities (units), 2023 374

5.9 Jumlah Rumah Tangga Usaha Pembibitan Tanaman Kehutanan Menurut Kabupaten/Kota dan Jenis Komoditas Tanamanan Kehutanan (rumah tangga), 2023
Number of Forestry Plant Nursery Households by Regency/Municipality and Type of Forestry Plants Commodities (households), 2023 376

5.10 Jumlah Usaha Pertanian Perorangan Pembibitan Tanaman Kehutanan Menurut Kabupaten/Kota dan Jenis Komoditas Tanaman Kehutanan (unit), 2023
Number of Forestry Plant Nursery Individual Agricultural Holdings by Regency/ Municipality and Type of Forestry Plant Commodities (units), 2023 378

5.11 Jumlah Rumah Tangga Usaha Budi Daya Tanaman Kehutanan Menurut Kabupaten/Kota dan Kondisi Utama Tanaman (rumah tangga), 2023
Number of Forestry Plant Cultivation Households by Regency/Municipality and Main Plant Condition (households), 2023 380

5.12 Jumlah Usaha Pertanian Perorangan Budi Daya Tanaman Kehutanan Menurut Kabupaten/Kota dan Kondisi Utama Tanaman (unit), 2023

https://jabar.bps.go.id

Tabel
Table

Halaman
Page

Number of Forestry Plant Cultivation Individual Agricultural Holdings by Regency/Municipality and Main Plant Condition (units), 2023 381

5.13 Jumlah Rumah Tangga Usaha Budi Daya Tanaman Kehutanan Menurut Kabupaten/Kota, Jenis Komoditas Tanaman Kehutanan, dan Bentuk Utama Penanaman (rumah tangga), 2023
Number of Forestry Plants Cultivation Households by Regency/Municipality, Type of Forestry Plant Coommodities, and Main Form of Cultivation (households), 2023 382

5.14 Jumlah Usaha Pertanian Perorangan Budi Daya Tanaman Kehutanan Menurut Kabupaten/Kota, Jenis Komoditas Tanaman Kehutanan, dan Bentuk Utama Penanaman (unit), 2023
Number of Forestry Plants Cultivation Individual Agricultural Holdings by Regency/Municipality, Type of Forestry Plant Commodities, and Main Form of Cultivation (units), 2023 388

5.15.1 Jumlah Rumah Tangga Usaha Budi Daya Tanaman Akasia Menurut Kabupaten/Kota dan Kelompok Umur Tanaman yang Diusahakan (rumah tangga), 2023
Number of Acacia Cultivation Households by Regency/Municipality and Age Group of Cultivated Plants (households), 2023 394

5.15.2 Jumlah Rumah Tangga Usaha Budi Daya Tanaman Bambu Menurut Kabupaten/Kota dan Kelompok Umur Tanaman yang Diusahakan (rumah tangga), 2023
Number of Bamboo Cultivation Households by Regency/Municipality and Age Group of Cultivated Plants (households), 2023 395

5.15.3 Jumlah Rumah Tangga Usaha Budi Daya Tanaman Jabon Menurut Kabupaten/Kota dan Kelompok Umur Tanaman yang Diusahakan (rumah tangga), 2023
Number of Jabon/Neolamarckia Cadamba Cultivation Households by Regency/Municipality and Age Group of Cultivated Plants (households), 2023. 396

5.15.4 Jumlah Rumah Tangga Usaha Budi Daya Tanaman Jati Menurut Kabupaten/Kota dan Kelompok Umur Tanaman yang Diusahakan (rumah tangga), 2023
Number of Teak Cultivation Households by Regency/Municipality and Age Group of Cultivated Plants (households), 2023 397

5.15.5 Jumlah Rumah Tangga Usaha Budi Daya Tanaman Jati Putih/Gmelina Menurut Kabupaten/Kota dan Kelompok Umur Tanaman yang Diusahakan (rumah tangga), 2023
Number of Gmelina/Gmelina Asiatica Cultivation Households by Regency/Municipality and Age Group of Cultivated Plants (households), 2023 398

https://jabar.bps.go.id

Tabel
Table

Halaman
Page

5.15.6 Jumlah Rumah Tangga Usaha Budi Daya Tanaman Mahoni Menurut Kabupaten/Kota dan Kelompok Umur Tanaman yang Diusahakan (rumah tangga), 2023
Number of Mahogany Cultivation Households by Regency/Municipality and Age Group of Cultivated Plants (households), 2023 399

5.15.7 Jumlah Rumah Tangga Usaha Budi Daya Tanaman Mindi Menurut Kabupaten/Kota dan Kelompok Umur Tanaman yang Diusahakan (rumah tangga), 2023
Number of Mindi/Melia Azedarach Cultivation Households by Regency/ Municipality and Age Group of Cultivated Plants (households), 2023 400

5.15.8 Jumlah Rumah Tangga Usaha Budi Daya Tanaman Sengon/Jeunjing/Albazia Menurut Kabupaten/Kota dan Kelompok Umur Tanaman yang Diusahakan (rumah tangga), 2023
Number of Sengon/Albizia Chinensis Cultivation Households by Regency/ Municipality and Age Group of Cultivated Plants (households), 2023 401

5.15.9 Jumlah Rumah Tangga Usaha Budi Daya Tanaman Suren Menurut Kabupaten/Kota dan Kelompok Umur Tanaman yang Diusahakan (rumah tangga), 2023
Number of Toona Cultivation Households by Regency/Municipality and Age Group of Cultivated Plants (households), 2023 402

5.15.10 Jumlah Rumah Tangga Usaha Budi Daya Tanaman Waru Menurut Kabupaten/Kota dan Kelompok Umur Tanaman yang Diusahakan (rumah tangga), 2023
Number of Waru/Hibiscus Tiliaceus Cultivation Households by Regency/ Municipality and Age Group of Cultivated Plants (households), 2023 403

5.16.1 Jumlah Usaha Pertanian Perorangan Budi Daya Tanaman Akasia Menurut Kabupaten/Kota dan Kelompok Umur Tanaman yang Diusahakan (unit), 2023
Number of Acacia Cultivation Individual Agricultural Holdings by Regency/ Municipality and Age Group of Cultivated Plants (units), 2023 404

5.16.2 Jumlah Usaha Pertanian Perorangan Budi Daya Tanaman Bambu Menurut Kabupaten/Kota dan Kelompok Umur Tanaman yang Diusahakan (unit), 2023
Number of Bamboo Cultivation Individual Agricultural Holdings by Regency/ Municipality and Age Group of Cultivated Plants (units), 2023 405

5.16.3 Jumlah Usaha Pertanian Perorangan Budi Daya Tanaman Jabon Menurut Kabupaten/Kota dan Kelompok Umur Tanaman yang Diusahakan (unit), 2023
Number of Jabon/Neolamarckia Cadamba Cultivation Individual Agricultural Holdings by Regency/Municipality and Age Group of Cultivated Plants (units), 2023 406

https://jabar.bps.go.id

Tabel
Table

Halaman
Page

5.16.4 Jumlah Usaha Pertanian Perorangan Budi Daya Tanaman Jati Menurut Kabupaten/Kota dan Kelompok Umur Tanaman yang Diusahakan (unit), 2023
Number of Teak Cultivation Individual Agricultural Holdings by Regency/ Municipality and Age Group of Cultivated Plants (units), 2023 407

5.16.5 Jumlah Usaha Pertanian Perorangan Budi Daya Tanaman Jati Putih/ Gmelina Menurut Kabupaten/Kota dan Kelompok Umur Tanaman yang Diusahakan (unit), 2023
Number of Gmelina/Gmelina Asiatica Cultivation Individual Agricultural Holdings by Regency/Municipality and Age Group of Cultivated Plants (units), 2023 408

5.16.6 Jumlah Usaha Pertanian Perorangan Budi Daya Tanaman Mahoni Menurut Kabupaten/Kota dan Kelompok Umur Tanaman yang Diusahakan (unit), 2023
Number of Mahogany Cultivation Individual Agricultural Holdings by Regency/ Municipality and Age Group of Cultivated Plants (units), 2023 409

5.16.7 Jumlah Usaha Pertanian Perorangan Budi Daya Tanaman Mindi Menurut Kabupaten/Kota dan Kelompok Umur Tanaman yang Diusahakan (unit), 2023
Number of Mindi/Melia Azedarach Cultivation Individual Agricultural Holdings by Regency/Municipality and Age Group of Cultivated Plants (units), 2023 410

5.16.8 Jumlah Usaha Pertanian Perorangan Budi Daya Tanaman Sengon/Jeunjing/ Albazia Menurut Kabupaten/Kota dan Kelompok Umur Tanaman yang Diusahakan (unit), 2023
Number of Sengon/Albizia Chinensis Cultivation Individual Agricultural Holdings by Regency/Municipality and Age Group of Cultivated Plants (units), 2023 411

5.16.9 Jumlah Usaha Pertanian Perorangan Budi Daya Tanaman Suren Menurut Kabupaten/Kota dan Kelompok Umur Tanaman yang Diusahakan (unit), 2023
Number of Toona Cultivation Individual Agricultural Holdings by Regency/ Municipality and Age Group of Cultivated Plants (units), 2023 412

5.16.10 Jumlah Usaha Pertanian Perorangan Budi Daya Tanaman Waru Menurut Kabupaten/Kota dan Kelompok Umur Tanaman yang Diusahakan (unit), 2023
Number of Waru/Hibiscus Tiliaceus Cultivation Individual Agricultural Holdings by Regency/Municipality and Age Group of Cultivated Plants (units), 2023 413

5.17 Jumlah Tanaman Kehutanan yang Dibudidayakan Menurut Kabupaten/ Kota dan Jenis Komoditas Tanaman Kehutanan pada 1 Mei 2023 (pohon)
Number of Forestry Plants Cultivated by Regency/Municipality and Type of Forestry Plants Commodities on 1 May 2023 (trees) 414

https://jabar.bps.go.id

Tabel
Table

Halaman
Page

5.18 Jumlah Tanaman Kehutanan, Jumlah Rumah Tangga, Jumlah Usaha Pertanian Perorangan, dan Rata-rata Jumlah Tanaman Kehutanan pada Usaha Budi Daya Tananam Kehutanan Menurut Jenis Komoditas Tanaman Kehutanan, 2023
Number of Plant, Number of Households and Number of Forestry Plant Cultivation Individual Agricultural Holdings, and Average Number of Plant by Type of Forestry Plant Commodities, 2023 416

5.19.1 Jumlah Tanaman Akasia yang Dibudidayakan Menurut Kabupaten/Kota dan Kelompok Umur Tanaman pada 1 Mei 2023 (pohon)
Number of Acacia Cultivated by Regency/Municipality and Age Group of Cultivated Plants on 1 May 2023 (trees) 417

5.19.2 Jumlah Tanaman Bambu yang Dibudidayakan Menurut Kabupaten/Kota dan Kelompok Umur Tanaman pada 1 Mei 2023 (rumpun)
Number of Bamboo Cultivated by Regency/Municipality and Age Group of Cultivated Plants on 1 May 2023 (clump) 418

5.19.3 Jumlah Tanaman Jabon yang Dibudidayakan Menurut Kabupaten/Kota dan Kelompok Umur Tanaman pada 1 Mei 2023 (pohon)
Number of Jabon/Neolamarckia Cadamba Cultivated by Regency/Municipality and Age Group of Cultivated Plants on 1 May 2023 (trees) 419

5.19.4 Jumlah Tanaman Jati yang Dibudidayakan Menurut Kabupaten/Kota dan Kelompok Umur Tanaman pada 1 Mei 2023 (pohon)
Number of Teak Cultivated by Regency/Municipality and Age Group of Cultivated Plants on 1 May 2023 (trees) 420

5.19.5 Jumlah Tanaman Jati Putih/Gmelina yang Dibudidayakan Menurut Kabupaten/Kota dan Kelompok Umur Tanaman pada 1 Mei 2023 (pohon)
Number of Gmelina/Gmelina Asiatica Cultivated by Regency/Municipality and Age Group of Cultivated Plants on 1 May 2023 (trees) 421

5.19.6 Jumlah Tanaman Mahoni yang Dibudidayakan Menurut Kabupaten/Kota dan Kelompok Umur Tanaman pada 1 Mei 2023 (pohon)
Number of Mahogany Cultivated by Regency/Municipality and Age Group of Cultivated Plants on 1 May 2023 (trees) 422

5.19.7 Jumlah Tanaman Mindi yang Dibudidayakan Menurut Kabupaten/Kota dan Kelompok Umur Tanaman pada 1 Mei 2023 (pohon)
Number of Mindi/Melia Azedarach Cultivated by Regency/Municipality and Age Group of Cultivated Plants on 1 May 2023 (trees) 423

5.19.8 Jumlah Tanaman Sengon/Jeunjing/Albazia yang Dibudidayakan Menurut Kabupaten/Kota dan Kelompok Umur Tanaman pada 1 Mei 2023 (pohon)
Number of Sengon/Albizia Chinensis Cultivated by Regency/Municipality and Age Group of Cultivated Plants on 1 May 2023 (trees) 424

5.19.9 Jumlah Tanaman Suren yang Dibudidayakan Menurut Kabupaten/Kota dan Kelompok Umur Tanaman pada 1 Mei 2023 (pohon)

https://jabar.bps.go.id

Number of Toona Cultivated by Regency/Municipality and Age Group of Cultivated Plants on 1 May 2023 (trees) 425

5.19.10 Jumlah Tanaman Waru yang Dibudidayakan Menurut Kabupaten/Kota dan Kelompok Umur Tanaman pada 1 Mei 2023 (pohon)
Number of Waru/Hibiscus Tiliaceus Cultivated by Regency/Municipality and Age Group of Cultivated Plants on 1 May 2023 (trees) 426

5.20 Jumlah Rumah Tangga Usaha Budi Daya Tanaman Kehutanan Menurut Kabupaten/Kota dan Sistem Pemanenan (rumah tangga), 2023
Number of Forestry Plant Cultivation Households by Regency/Municipality and Harvesting System (households), 2023 427

5.21 Jumlah Usaha Pertanian Perorangan Budi Daya Tanaman Kehutanan Menurut Kabupaten/Kota dan Sistem Pemanenan (unit), 2023
Number of Forestry Plant Cultivation Individual Agricultural Holdings by Regency/Municipality and Harvesting System (units), 2023 428

5.22.1 Jumlah Rumah Tangga Usaha dan Usaha Pertanian Perorangan pada Usaha Budi Daya Tanaman Akasia dengan Sistem Pemanenan Dipanen Sendiri Menurut Kabupaten/Kota, 2023
Number of Households and Individual Agricultural Holdings of Acacia Plant Cultivation with Self-Harvesting System by Regency/Municipality, 2023 429

5.22.2 Jumlah Rumah Tangga Usaha dan Usaha Pertanian Perorangan pada Usaha Budi Daya Tanaman Bambu dengan Sistem Pemanenan Dipanen Sendiri Menurut Kabupaten/Kota, 2023
Number of Households and Individual Agricultural Holdings of Bamboo Plant Cultivation with Self-Harvesting System by Regency/Municipality, 2023 430

5.22.3 Jumlah Rumah Tangga Usaha dan Usaha Pertanian Perorangan pada Usaha Budi Daya Tanaman Jabon dengan Sistem Pemanenan Dipanen Sendiri Menurut Kabupaten/Kota, 2023
Number of Households and Individual Agricultural Holdings of Jabon/ Neolamarckia Cadamba Plant Cultivation with Self-Harvesting System by Regency/Municipality, 2023 431

5.22.4 Jumlah Rumah Tangga Usaha dan Usaha Pertanian Perorangan pada Usaha Budi Daya Tanaman Jati dengan Sistem Pemanenan Dipanen Sendiri Menurut Kabupaten/Kota, 2023
Number of Households and Individual Agricultural Holdings of Teak Plant Cultivation with Self-Harvesting System by Regency/Municipality, 2023 432

5.22.5 Jumlah Rumah Tangga Usaha dan Usaha Pertanian Perorangan pada Usaha Budi Daya Tanaman Jati Putih/Gmelina dengan Sistem Pemanenan Dipanen Sendiri Menurut Kabupaten/Kota, 2023

https://jabar.bps.go.id

Tabel
Table

Halaman
Page

Number of Households and Individual Agricultural Holdings of Gmelina/ Gmelina Asiatica Plant Cultivation with Self-Harvesting System by Regency/ Municipality, 2023 433

5.22.6 Jumlah Rumah Tangga Usaha dan Usaha Pertanian Perorangan pada Usaha Budi Daya Tanaman Mahoni dengan Sistem Pemanenan Dipanen Sendiri Menurut Kabupaten/Kota, 2023
Number of Households and Individual Agricultural Holdings of Mahogany Plant Cultivation with Self-Harvesting System by Regency/Municipality, 2023 434

5.22.7 Jumlah Rumah Tangga Usaha dan Usaha Pertanian Perorangan pada Usaha Budi Daya Tanaman Mindi dengan Sistem Pemanenan Dipanen Sendiri Menurut Kabupaten/Kota, 2023
Number of Households, Individual Agricultural Holdings, and Production of Mindi/Melia Azedarach Plant Cultivation with Self-Harvesting System by Regency/Municipality, 2023 435

5.22.8 Jumlah Rumah Tangga Usaha dan Usaha Pertanian Perorangan pada Usaha Budi Daya Tanaman Sengon/Jeunjing/Albazia dengan Sistem Pemanenan Dipanen Sendiri Menurut Kabupaten/Kota, 2023
Number of Households and Individual Agricultural Holdings of Sengon/ Albizia Chinensis Plant Cultivation with Self-Harvesting System by Regency/ Municipality, 2023 436

5.22.9 Jumlah Rumah Tangga Usaha dan Usaha Pertanian Perorangan pada Usaha Budi Daya Tanaman Suren dengan Sistem Pemanenan Dipanen Sendiri Menurut Kabupaten/Kota, 2023
Number of Households and Individual Agricultural Holdings of Toona Plant Cultivation with Self-Harvesting System by Regency/Municipality, 2023 437

5.22.10 Jumlah Rumah Tangga Usaha dan Usaha Pertanian Perorangan pada Usaha Budi Daya Tanaman Waru dengan Sistem Pemanenan Dipanen Sendiri Menurut Kabupaten/Kota, 2023
Number of Households and Individual Agricultural Holdings of Waru/ Hibiscus Tiliaceus Plant Cultivation with Self-Harvesting System by Regency/ Municipality, 2023 438

5.23.1 Jumlah Rumah Tangga Usaha Tanaman Akasia Menurut Kabupaten/Kota dan Pemanfaatan Produksi (rumah tangga), 2023
Number of Acacia Plant Households by Regency/Municipality and Product Utilization (households), 2023 439

5.23.2 Jumlah Rumah Tangga Usaha Tanaman Bambu Menurut Kabupaten/Kota dan Pemanfaatan Produksi (rumah tangga), 2023
Number of Bamboo Plant Households by Regency/Municipality and Product Utilization (households), 2023 440

5.23.3 Jumlah Rumah Tangga Usaha Tanaman Jabon Menurut Kabupaten/Kota dan Pemanfaatan Produksi (rumah tangga), 2023

https://jakbar.bps.go.id

Tabel *Table*		Halaman *Page*

Number of Jabon/Neolamarckia Cadamba Plant Households by Regency/ Municipality and Product Utilization (households), 2023 441

5.23.4 Jumlah Rumah Tangga Usaha Tanaman Jati Menurut Kabupaten/Kota dan Pemanfaatan Produksi (rumah tangga), 2023
Number of Teak Plant Households by Regency/Municipality and Product Utilization (households), 2023 442

5.23.5 Jumlah Rumah Tangga Usaha Tanaman Jati Putih/Gmelina Menurut Kabupaten/Kota dan Pemanfaatan Produksi (rumah tangga), 2023
Number of Gmelina/Gmelina Asiatica Plant Households by Regency/ Municipality and Product Utilization (households), 2023 443

5.23.6 Jumlah Rumah Tangga Usaha Tanaman Mahoni Menurut Kabupaten/Kota dan Pemanfaatan Produksi (rumah tangga), 2023
Number of Mahogany Pant Households by Regency/Municipality and Product Utilization (households), 2023 444

5.23.7 Jumlah Rumah Tangga Usaha Tanaman Mindi Menurut Kabupaten/Kota dan Pemanfaatan Produksi (rumah tangga), 2023
Number of Mindi/Melia Azedarach Plant Households by Regency/Municipality and Product Utilization (households), 2023 445

5.23.8 Jumlah Rumah Tangga Usaha Tanaman Sengon/Jeunjing/Albazia Menurut Kabupaten/Kota dan Pemanfaatan Produksi (rumah tangga), 2023
Number of Sengon/Albizia Chinensis Plant Households by Regency/ Municipality and Product Utilization (households), 2023 446

5.23.9 Jumlah Rumah Tangga Usaha Tanaman Suren Menurut Kabupaten/Kota dan Pemanfaatan Produksi (rumah tangga), 2023
Number of Toona Plant Households by Regency/Municipality and Product Utilization (households), 2023 447

5.23.10 Jumlah Rumah Tangga Usaha Tanaman Waru Menurut Kabupaten/Kota dan Pemanfaatan Produksi (rumah tangga), 2023
Number of Waru/Hibiscus Tiliaceus Plant Households by Regency/ Municipality and Product Utilization (households), 2023 448

5.24.1 Jumlah Usaha Pertanian Perorangan Tanaman Akasia Menurut Kabupaten/ Kota dan Pemanfaatan Produksi (unit), 2023
Number of Acacia Plant Individual Agricultural Holdings by Regency/ Municipality and Product Utilization (units), 2023 449

5.24.2 Jumlah Usaha Pertanian Perorangan Tanaman Bambu Menurut Kabupaten/ Kota dan Pemanfaatan Produksi (unit), 2023
Number of Bamboo Plant Individual Agricultural Holdings by Regency/ Municipality and Product Utilization (units), 2023 450

5.24.3 Jumlah Usaha Pertanian Perorangan Tanaman Jabon Menurut Kabupaten/ Kota dan Pemanfaatan Produksi (unit), 2023

https://jabar.bps.go.id

Number of Jabon/Neolamarckia Cadamba Plant Individual Agricultural Holdings by Regency/Municipality and Product Utilization (units), 2023 451
5.24.4 Jumlah Usaha Pertanian Perorangan Tanaman Jati Menurut Kabupaten/Kota dan Pemanfaatan Produksi (unit), 2023
Number of Teak Plant Individual Agricultural Holdings by Regency/Municipality and Product Utilization (units), 2023 452
5.24.5 Jumlah Usaha Pertanian Perorangan Tanaman Jati Putih/Gmelina Menurut Kabupaten/Kota dan Pemanfaatan Produksi (unit), 2023
Number of Gmelina/Gmelina Asiatica Plant Individual Agricultural Holdings by Regency/Municipality and Product Utilization (units), 2023 453
5.24.6 Jumlah Usaha Pertanian Perorangan Tanaman Mahoni Menurut Kabupaten/Kota dan Pemanfaatan Produksi (unit), 2023
Number of Mahogany Plant Individual Agricultural Holdings by Regency/Municipality and Product Utilization (units), 2023 454
5.24.7 Jumlah Usaha Pertanian Perorangan Tanaman Mindi Menurut Kabupaten/Kota dan Pemanfaatan Produksi (unit), 2023
Number of Mindi/Melia Azedarach Plant Individual Agricultural Holdings by Regency/Municipality and Product Utilization (units), 2023 455
5.24.8 Jumlah Usaha Pertanian Perorangan Tanaman Sengon/Jeunjing/Albazia Menurut Kabupaten/Kota dan Pemanfaatan Produksi (unit), 2023
Number of Sengon/Albizia Chinensis Plant Individual Agricultural Holdings by Regency/Municipality and Product Utilization (units), 2023 456
5.24.9 Jumlah Usaha Pertanian Perorangan Tanaman Suren Menurut Kabupaten/Kota dan Pemanfaatan Produksi (unit), 2023
Number of Toona Plant Individual Agricultural Holdings by Regency/Municipality and Product Utilization (units), 2023 457
5.24.10 Jumlah Usaha Pertanian Perorangan Tanaman Waru Menurut Kabupaten/Kota dan Pemanfaatan Produksi (unit), 2023
Number of Waru/Hibiscus Tiliaceus Plant Individual Agricultural Holdings by Regency/Municipality and Product Utilization (units), 2023 458
5.25 Jumlah Rumah Tangga Usaha Penangkaran Satwa Liar Menurut Kabupaten/Kota dan Jenis Komoditas Satwa Liar (rumah tangga), 2023
Number of Wild Animal Captive Breeding Households by Regency/Municipality and Type of Wild Animal Commodities (households), 2023 459
5.26 Jumlah Usaha Pertanian Perorangan Penangkaran Satwa Liar Menurut Kabupaten/Kota dan Jenis Komoditas Satwa Liar (unit), 2023
Number of Wild Animal Captive Breeding Individual Agricultural Holdings by Regency/Municipality and Type of Wild Animal Commodities (units), 2023 461
5.27.1 Jumlah Rumah Tangga Usaha, Jumlah Usaha Pertanian Perorangan, dan Jumlah Satwa Liar pada Usaha Penangkaran Burung Beo Flores/Nias/Sumbawa Menurut Kabupaten/Kota, 2023

https://jabar.bps.go.id

Number of Households, Number of Individual Agricultural Holdings, and Number of Wild Animals of Flores/Nias/Sumbawa Parrot Captive Breeding by Regency/Municipality, 2023 463

5.27.2 Jumlah Rumah Tangga Usaha, Jumlah Usaha Pertanian Perorangan, dan Jumlah Satwa Liar pada Usaha Penangkaran Burung Jalak Bali Menurut Kabupaten/Kota, 2023
Number of Households, Number of Individual Agricultural Holdings, and Number of Wild Animals of Bali Starling Captive Breeding by Regency/Municipality, 2023 464

5.27.3 Jumlah Rumah Tangga Usaha, Jumlah Usaha Pertanian Perorangan, dan Jumlah Satwa Liar pada Usaha Penangkaran Burung Nuri Sangir/Sulawesi Menurut Kabupaten/Kota, 2023
Number of Households, Number of Individual Agricultural Holdings, and Number of Wild Animals of Sangir/Sulawesi Parrot Captive Breeding by Regency/Municipality, 2023 465

5.27.4 Jumlah Rumah Tangga Usaha, Jumlah Usaha Pertanian Perorangan, dan Jumlah Satwa Liar pada Usaha Penangkaran Burung Kacer Menurut Kabupaten/Kota, 2023
Number of Households, Number of Individual Agricultural Holdings, and Number of Wild Animals of Kacer Bird Captive Breeding by Regency/Municipality, 2023 466

5.27.5 Jumlah Rumah Tangga Usaha, Jumlah Usaha Pertanian Perorangan, dan Jumlah Satwa Liar pada Usaha Penangkaran Burung Kenari Menurut Kabupaten/Kota, 2023
Number of Households, Number of Individual Agricultural Holdings, and Number of Wild Animals of Canary Bird Captive Breeding by Regency/Municipality, 2023 467

5.27.6 Jumlah Rumah Tangga Usaha, Jumlah Usaha Pertanian Perorangan, dan Jumlah Satwa Liar pada Usaha Penangkaran Burung Kutilang Menurut Kabupaten/Kota, 2023
Number of Households, Number of Individual Agricultural Holdings, and Number of Wild Animals of Sooty-Headed Bulbul Captive Breeding by Regency/Municipality, 2023 468

5.27.7 Jumlah Rumah Tangga Usaha, Jumlah Usaha Pertanian Perorangan, dan Jumlah Satwa Liar pada Usaha Penangkaran Burung Murai Batu Menurut Kabupaten/Kota, 2023
Number of Households, Number of Individual Agricultural Holdings, and Number of Wild Animals of Stone Magpie Captive Breeding by Regency/Municipality, 2023 469

5.27.8 Jumlah Rumah Tangga Usaha, Usaha Pertanian Perorangan, dan Jumlah Satwa Liar pada Usaha Penangkaran Burung Perkutut Menurut Kabupaten/Kota, 2023

https://jabar.bps.go.id

Number of Households, Number of Individual Agricultural Holdings, and Number of Wild Animals of Turtledove Captive Breeding by Regency/ Municipality, 2023 470

5.27.9 Jumlah Rumah Tangga Usaha, Jumlah Usaha Pertanian Perorangan, dan Jumlah Satwa Liar pada Usaha Penangkaran Satwa Liar Kus-Kus Hutan Menurut Kabupaten/Kota, 2023
Number of Households, Number of Individual Agricultural Holdings, and Number of Wild Animals of Forest Cuscus Captive Breeding by Regency/ Municipality, 2023 471

5.27.10 Jumlah Rumah Tangga Usaha, Jumlah Usaha Pertanian Perorangan, dan Jumlah Satwa Liar pada Usaha Penangkaran Rusa/Menjangan/Kancil/ Kijang Menurut Kabupaten/Kota, 2023
Number of Households, Number of Individual Agricultural Holdings, and Number of Wild Animals of Deer/Stag/Mouse Deer/Barking Deer Captive Breeding by Regency/Municipality, 2023 472

5.28.1 Jumlah Rumah Tangga Usaha dan Usaha Pertanian Perorangan pada Usaha Penangkaran Burung Beo Flores/Nias/Sumbawa Menurut Kabupaten/Kota dan Kepemilikan Izin, 2023
Number of Households and Individual Agricultural Holdings of Flores/Nias/ Sumbawa Parrot Captive Breeding by Regency/Municipality and Possession of Permit, 2023..... 473

5.28.2 Jumlah Rumah Tangga Usaha dan Usaha Pertanian Perorangan pada Usaha Penangkaran Burung Jalak Bali Menurut Kabupaten/Kota dan Kepemilikan Izin, 2023
Number of Households and Individual Agricultural Holdings of Bali Starling Captive Breeding by Regency/Municipality and Possession of Permit, 2023..... 475

5.28.3 Jumlah Rumah Tangga Usaha dan Usaha Pertanian Perorangan pada Usaha Penangkaran Burung Nuri Sangir/Sulawesi Menurut Kabupaten/Kota dan Kepemilikan Izin, 2023
Number of Households and Individual Agricultural Holdings of Sangir/Sulawesi Parrot Captive Breeding by Regency/Municipality and Possession of Permit, 2023 477

5.28.4 Jumlah Rumah Tangga Usaha dan Usaha Pertanian Perorangan pada Usaha Penangkaran Burung Kacer Menurut Kabupaten/Kota dan Kepemilikan Izin, 2023
Number of Households and Individual Agricultural Holdings of Kacer Bird Captive Breeding by Regency/Municipality and Possession of Permit, 2023..... 479

5.28.5 Jumlah Rumah Tangga Usaha dan Usaha Pertanian Perorangan pada Usaha Penangkaran Burung Kenari Menurut Kabupaten/Kota dan Kepemilikan Izin, 2023
Number of Households and Individual Agricultural Holdings of Canary Bird Captive Breeding by Regency/Municipality and Possession of Permit, 2023..... 481

https://jabar.bps.go.id

5.28.6 Jumlah Rumah Tangga Usaha dan Usaha Pertanian Perorangan pada Usaha Penangkaran Burung Kutilang Menurut Kabupaten/Kota dan Kepemilikan Izin, 2023
Number of Households and Individual Agricultural Holdings of Sooty-Headed Bulbul Captive Breeding by Regency/Municipality and Possession of Permit, 2023 483

5.28.7 Jumlah Rumah Tangga Usaha dan Usaha Pertanian Perorangan pada Usaha Penangkaran Burung Murai Batu Menurut Kabupaten/Kota dan Kepemilikan Izin, 2023
Number of Households and Individual Agricultural Holdings of Stone Magpie Captive Breeding by Regency/Municipality and Possession of Permit, 2023 485

5.28.8 Jumlah Rumah Tangga Usaha dan Usaha Pertanian Perorangan pada Usaha Penangkaran Burung Perkutut Menurut Kabupaten/Kota dan Kepemilikan Izin, 2023
Number of Households and Individual Agricultural Holdings of Turtledove Captive Breeding by Regency/Municipality and Possession of Permit, 2023 487

5.28.9 Jumlah Rumah Tangga Usaha dan Usaha Pertanian Perorangan pada Usaha Penangkaran Kus-Kus Hutan Menurut Kabupaten/Kota dan Kepemilikan Izin, 2023
Number of Households and Individual Agricultural Holdings of Forest Cuscus Captive Breeding by Regency/Municipality and Possession of Permit, 2023 489

5.28.10 Jumlah Rumah Tangga Usaha dan Usaha Pertanian Perorangan pada Usaha Penangkaran Rusa/Menjangan/Kancil/ Kijang Menurut Kabupaten/Kota dan Kepemilikan Izin, 2023
Number of Households and Individual Agricultural Holdings of Deer/Stag/ Mouse Deer/Barking Deer Captive Breeding by Regency/Municipality and Possession of Permit, 2023 491

5.29.1 Jumlah Rumah Tangga Usaha Penangkaran Burung Beo Flores/Nias/ Sumbawa Menurut Kabupaten/Kota dan Pemanfaatan Produksi (rumah tangga), 2023
Number of Flores/Nias/Sumbawa Parrot Captive Breeding Households by Regency/Municipality and Product Utilization (households), 2023 493

5.29.2 Jumlah Rumah Tangga Usaha Penangkaran Burung Jalak Bali Menurut Kabupaten/Kota dan Pemanfaatan Produksi (rumah tangga), 2023
Number of Bali Starling Captive Breeding Households by Regency/Municipality and Product Utilization (households), 2023 494

5.29.3 Jumlah Rumah Tangga Usaha Penangkaran Burung Nuri Sangir/Sulawesi Menurut Kabupaten/Kota dan Pemanfaatan Produksi (rumah tangga), 2023
Number of Sangir/Sulawesi Parrot Captive Breeding Households by Regency/ Municipality and Product Utilization (households), 2023 495

5.29.4 Jumlah Rumah Tangga Usaha Penangkaran Burung Kacer Menurut Kabupaten/Kota dan Pemanfaatan Produksi (rumah tangga), 2023

www.bps.go.id

Number of Kacer Bird Captive Breeding Households by Regency/Municipality and Product Utilization (households), 2023 496

5.29.5 Jumlah Rumah Tangga Usaha Penangkaran Burung Kenari Menurut Kabupaten/Kota dan Pemanfaatan Produksi (rumah tangga), 2023
Number of Canary Bird Captive Breeding Households by Regency/Municipality and Product Utilization (households), 2023 497

5.29.6 Jumlah Rumah Tangga Usaha Penangkaran Burung Kutilang Menurut Kabupaten/Kota dan Pemanfaatan Produksi (rumah tangga), 2023
Number of Sooty-Headed Bulbul Captive Breeding Households by Regency/Municipality and Product Utilization (households), 2023 498

5.29.7 Jumlah Rumah Tangga Usaha Penangkaran Burung Murai Batu Menurut Kabupaten/Kota dan Pemanfaatan Produksi (rumah tangga), 2023
Number of Stone Magpie Captive Breeding Households by Regency/Municipality and Product Utilization (households), 2023 499

5.29.8 Jumlah Rumah Tangga Usaha Penangkaran Burung Perkutut Menurut Kabupaten/Kota dan Pemanfaatan Produksi (rumah tangga), 2023
Number of Turtledove Captive Breeding Households by Regency/Municipality and Product Utilization (households), 2023 500

5.29.9 Jumlah Rumah Tangga Usaha Penangkaran Kus-Kus Hutan Menurut Kabupaten/Kota dan Pemanfaatan Produksi (rumah tangga), 2023
Number of Forest Cuscus Captive Breeding Households by Regency/Municipality and Product Utilization (households), 2023 501

5.29.10 Jumlah Rumah Tangga Usaha Penangkaran Rusa/Menjangan/Kancil/Kijang Menurut Kabupaten/Kota dan Pemanfaatan Produksi (rumah tangga), 2023
Number of Deer/Stag/Mouse Deer/Barking Deer Captive Breeding Households by Regency/Municipality and Product Utilization (households), 2023 502

5.30.1 Jumlah Usaha Pertanian Perorangan Penangkaran Burung Beo Flores/Nias/Sumbawa Menurut Kabupaten/Kota dan Pemanfaatan Produksi (unit), 2023
Number of Flores/Nias/Sumbawa Parrot Captive Breeding Individual Agricultural Holdings by Regency/Municipality and Product Utilization (units), 2023 503

5.30.2 Jumlah Usaha Pertanian Perorangan Penangkaran Burung Jalak Bali Menurut Kabupaten/Kota dan Pemanfaatan Produksi (unit), 2023
Number of Bali Starling Captive Breeding Individual Agricultural Holdings by Regency/Municipality and Product Utilization (units), 2023 504

5.30.3 Jumlah Usaha Pertanian Perorangan Penangkaran Burung Nuri Sangir/Sulawesi Menurut Kabupaten/Kota dan Pemanfaatan Produksi (unit), 2023
Number of Sangir/Sulawesi Parrot Captive Breeding Individual Agricultural Holdings by Regency/Municipality and Product Utilization (units), 2023 505

5.30.4 Jumlah Usaha Pertanian Perorangan Penangkaran Burung Kacer Menurut Kabupaten/Kota dan Pemanfaatan Produksi (unit), 2023

https://jabar.bps.go.id

Number of Kacer Bird Captive Breeding Individual Agricultural Holdings by Regency/Municipality and Product Utilization (units), 2023 506

5.30.5 Jumlah Usaha Pertanian Perorangan Penangkaran Burung Kenari Menurut Kabupaten/Kota dan Pemanfaatan Produksi (unit), 2023
Number of Canary Bird Captive Breeding Individual Agricultural Holdings by Regency/Municipality and Product Utilization (units), 2023 507

5.30.6 Jumlah Usaha Pertanian Perorangan Penangkaran Burung Kutilang Menurut Kabupaten/Kota dan Pemanfaatan Produksi (unit), 2023
Number of Sooty-Headed Bulbul Captive Breeding Individual Agricultural Holdings by Regency/Municipality and Product Utilization (units), 2023..... 508

5.30.7 Jumlah Usaha Pertanian Perorangan Penangkaran Burung Murai Batu Menurut Kabupaten/Kota dan Pemanfaatan Produksi (unit), 2023
Number of Stone Magpie Captive Breeding Individual Agricultural Holdings by Regency/Municipality and Product Utilization (units), 2023 509

5.30.8 Jumlah Usaha Pertanian Perorangan Penangkaran Burung Perkutut Menurut Kabupaten/Kota dan Pemanfaatan Produksi (unit), 2023
Number of Turtledove Captive Breeding Individual Agricultural Holdings by Regency/Municipality and Product Utilization (units), 2023 510

5.30.9 Jumlah Usaha Pertanian Perorangan Penangkaran Kus-Kus Hutan Menurut Kabupaten/Kota dan Pemanfaatan Produksi (unit), 2023
Number of Forest Cuscus Captive Breeding Individual Agricultural Holdings by Regency/Municipality and Product Utilization (units), 2023 511

5.30.10 Jumlah Usaha Pertanian Perorangan Penangkaran Rusa/Menjangan/ Kancil/ Kijang Menurut Kabupaten/Kota dan Pemanfaatan Produksi (unit), 2023
Number of Deer/Stag/Mouse Deer/Barking Deer Captive Breeding Individual Agricultural Holdings by Regency/Municipality and Product Utilization (units), 2023 512

5.31 Jumlah Rumah Tangga Usaha Penangkaran Tumbuhan Liar Menurut Kabupaten/Kota dan Jenis Komoditas Tumbuhan Liar (rumah tangga), 2023
Number of Wild Plant Captive Breeding Households by Regency/Municipality and Type of Wild Plant Commodities (households), 2023 513

5.32 Jumlah Usaha Pertanian Perorangan Penangkaran Tumbuhan Liar Menurut Kabupaten/Kota dan Jenis Komoditas Tumbuhan Liar (unit), 2023
Number of Wild Plant Captive Breeding Individual Agricultural Holdings by Regency/Municipality and Type of Wild Plant Commodities (units), 2023..... 515

5.33.1 Jumlah Rumah Tangga Usaha dan Usaha Pertanian Perorangan pada Usaha Penangkaran Anggrek Hutan Menurut Kabupaten/Kota dan Kepemilikan Izin, 2023
Number of Households and Individual Agricultural Holdings of Forest Orchid Captive Breeding by Regency/Municipality and Possession of Permit, 2023..... 517

5.33.2 Jumlah Rumah Tangga Usaha dan Usaha Pertanian Perorangan pada Usaha Penangkaran Cactus Hibrida Menurut Kabupaten/Kota dan Kepemilikan Izin, 2023

https://jabar.bps.go.id

Number of Households and Individual Agricultural Holdings of Hybrid Cactus Captive Breeding by Regency/Municipality and Possession of Permit, 2023 519

5.33.3 Jumlah Rumah Tangga Usaha dan Usaha Pertanian Perorangan pada Usaha Penangkaran Cycas Spp. Menurut Kabupaten/Kota dan Kepemilikan Izin, 2023
Number of Households and Individual Agricultural Holdings of Cycas Spp. Captive Breeding by Regency/Municipality and Possession of Permit, 2023 521

5.33.4 Jumlah Rumah Tangga Usaha dan Usaha Pertanian Perorangan pada Usaha Penangkaran Lidah Buaya Hutan Menurut Kabupaten/Kota dan Kepemilikan Izin, 2023
Number of Households and Individual Agricultural Holdings of Forest Aloe Vera Captive Breeding by Regency/Municipality and Possession of Permit, 2023 523

5.33.5 Jumlah Rumah Tangga Usaha dan Usaha Pertanian Perorangan pada Usaha Penangkaran Jamur Bulan Menurut Kabupaten/Kota dan Kepemilikan Izin, 2023
Number of Households and Individual Agricultural Holdings of Moon Mushroom/Gymnopus sp Captive Breeding by Regency/Municipality and Possession of Permit, 2023 525

5.33.6 Jumlah Rumah Tangga Usaha dan Usaha Pertanian Perorangan pada Usaha Penangkaran Pakis Hutan Menurut Kabupaten/Kota dan Kepemilikan Izin, 2023
Number of Households and Individual Agricultural Holdings of Forest Fern Captive Breeding by Regency/Municipality and Possession of Permit, 2023 527

5.33.7 Jumlah Rumah Tangga Usaha dan Usaha Pertanian Perorangan pada Usaha Penangkaran Bunga Bangkai Menurut Kabupaten/Kota dan Kepemilikan Izin, 2023
Number of Households and Individual Agricultural Holdings of Corpse Flower Captive Breeding Activities by Regency/Municipality and Possession of Permit, 2023 529

5.33.8 Jumlah Rumah Tangga Usaha dan Usaha Pertanian Perorangan pada Usaha Penangkaran Vanda Sumatera Menurut Kabupaten/Kota dan Kepemilikan Izin, 2023
Number of Households and Individual Agricultural Holdings of Vanda Sumatrana Schlt. Captive Breeding by Regency/Municipality and Possession of Permit, 2023 531

5.33.9 Jumlah Rumah Tangga Usaha dan Usaha Pertanian Perorangan pada Usaha Penangkaran Kantung Semar Menurut Kabupaten/Kota dan Kepemilikan Izin, 2023
Number of Households and Individual Agricultural Holdings of Pitcher Plant Captive Breeding by Regency/Municipality and Possession of Permit, 2023 533

https://jabar.bps.go.id

5.34.1 Jumlah Rumah Tangga Usaha Penangkaran Anggrek Hutan Menurut Kabupaten/Kota dan Pemanfaatan Produksi (rumah tangga), 2023
Number of Forest Orchid Captive Breeding Households by Regency/ Municipality and Product Utilization (households), 2023 535

5.34.2 Jumlah Rumah Tangga Usaha Penangkaran Cactus Hibrida Menurut Kabupaten/Kota dan Pemanfaatan Produksi (rumah tangga), 2023
Number of Hybrid Cactus Captive Breeding Households by Regency/ Municipality and Product Utilization (households), 2023 536

5.34.3 Jumlah Rumah Tangga Usaha Penangkaran Cycas Spp. Menurut Kabupaten/Kota dan Pemanfaatan Produksi (rumah tangga), 2023
Number of Cycas Spp. Captive Breeding Households by Regency/Municipality and Product Utilization (households), 2023 537

5.34.4 Jumlah Rumah Tangga Usaha Penangkaran Lidah Buaya Hutan Menurut Kabupaten/Kota dan Pemanfaatan Produksi (rumah tangga), 2023
Number of Forest Aloe Vera Captive Breeding Households by Regency/ Municipality and Product Utilization (households), 2023 538

5.34.5 Jumlah Rumah Tangga Usaha Penangkaran Jamur Bulan Menurut Kabupaten/Kota dan Pemanfaatan Produksi (rumah tangga), 2023
Number of Moon Mushroom/Gymnopus sp Captive Breeding Households by Regency/Municipality and Product Utilization (households), 2023 539

5.34.6 Jumlah Rumah Tangga Usaha Penangkaran Pakis Hutan Menurut Kabupaten/Kota dan Pemanfaatan Produksi (rumah tangga), 2023
Number of Forest Fern Captive Breeding Households by Regency/Municipality and Product Utilization (households), 2023 540

5.34.7 Jumlah Rumah Tangga Usaha Penangkaran Bunga Bangkai Menurut Kabupaten/Kota dan Pemanfaatan Produksi (rumah tangga), 2023
Number of Corpse Flower Captive Breeding Households by Regency/ Municipality and Product Utilization (households), 2023 541

5.34.8 Jumlah Rumah Tangga Usaha Penangkaran Vanda Sumatera Menurut Kabupaten/Kota dan Pemanfaatan Produksi (rumah tangga), 2023
Number of Vanda Sumatrana Schlt. Captive Breeding Households by Regency/ Municipality and Product Utilization (households), 2023 542

5.34.9 Jumlah Rumah Tangga Usaha Penangkaran Kantung Semar Menurut Kabupaten/Kota dan Pemanfaatan Produksi (rumah tangga), 2023
Number of Pitcher Plant Captive Breeding Households by Regency/ Municipality and Product Utilization (households), 2023 543

5.35.1 Jumlah Usaha Pertanian Perorangan Penangkaran Anggrek Hutan Menurut Kabupaten/Kota dan Pemanfaatan Produksi (unit), 2023
Number of Forest Orchid Captive Breeding Individual Agricultural Holdings by Regency/Municipality and Product Utilization (units), 2023 544

https://jabar.bps.go.id

5.35.2 Jumlah Usaha Pertanian Perorangan Penangkaran Cactus Hibrida Menurut Kabupaten/Kota dan Pemanfaatan Produksi (unit), 2023
Number of Hybrid Cactus Captive Breeding Individual Agricultural Holdings by Regency/Municipality and Product Utilization (units), 2023 545

5.35.3 Jumlah Usaha Pertanian Perorangan Penangkaran Cycas Spp. Menurut Kabupaten/Kota dan Pemanfaatan Produksi (unit), 2023
Number of Cycas Spp. Captive Breeding Individual Agricultural Holdings by Regency/Municipality and Product Utilization (units), 2023 546

5.35.4 Jumlah Usaha Pertanian Perorangan Penangkaran Lidah Buaya Hutan Menurut Kabupaten/Kota dan Pemanfaatan Produksi (unit), 2023
Number of Forest Aloe Vera Captive Breeding Individual Agricultural Holdings by Regency/Municipality and Product Utilization (units), 2023 547

5.35.5 Jumlah Usaha Pertanian Perorangan Penangkaran Jamur Bulan Menurut Kabupaten/Kota dan Pemanfaatan Produksi (unit), 2023
Number of Moon Mushroom/Gymnopus sp Captive Breeding Individual Agricultural Holdings by Regency/Municipality and Product Utilization (units), 2023 548

5.35.6 Jumlah Usaha Pertanian Perorangan Penangkaran Pakis Hutan Menurut Kabupaten/Kota dan Pemanfaatan Produksi (unit), 2023
Number of Forest Fern Captive Breeding Individual Agricultural Holdings by Regency/Municipality and Product Utilization (units), 2023 549

5.35.7 Jumlah Usaha Pertanian Perorangan Penangkaran Bunga Bangkai Menurut Kabupaten/Kota dan Pemanfaatan Produksi (unit), 2023
Number of Corpse Flower Captive Breeding Individual Agricultural Holdings by Regency/Municipality and Product Utilization (units), 2023 550

5.35.8 Jumlah Usaha Pertanian Perorangan Penangkaran Vanda Sumatera Menurut Kabupaten/Kota dan Pemanfaatan Produksi (unit), 2023
Number of Vanda Sumatrana Schlt. Captive Breeding Individual Agricultural Holdings by Regency/Municipality and Product Utilization (units), 2023 551

5.35.9 Jumlah Usaha Pertanian Perorangan Penangkaran Kantung Semar Menurut Kabupaten/Kota dan Pemanfaatan Produksi (unit), 2023
Number of Pitcher Plant Captive Breeding Individual Agricultural Holdings by Regency/Municipality and Product Utilization (units), 2023 552

5.36 Jumlah Rumah Tangga Usaha Perburuan dan Penangkapan Satwa Liar Menurut Kabupaten/Kota dan Jenis Komoditas Satwa Liar (rumah tangga), 2023
Number of Hunting and Capturing Wild Animal Households by Regency/Municipality and Type of Wild Animal Commodities (households), 2023 553

5.37 Jumlah Usaha Pertanian Perorangan Perburuan dan Penangkapan Satwa Liar Menurut Kabupaten/Kota dan Jenis Komoditas Satwa Liar (unit), 2023

https://jabar.bps.go.id

Number of Hunting and Capturing Wild Animal Individual Agricultural Holdings by Regency/Municipality and Type of Wild Animal Commodities (units), 2023 555

5.38.1 Jumlah Rumah Tangga Usaha dan Usaha Pertanian Perorangan pada Usaha Perburuan dan Penangkapan Ayam Hutan Menurut Kabupaten/Kota dan Kepemilikan Izin, 2023
Number of Households and Individual Agricultural Holdings of Hunting and Capturing Junglefowl by Regency/Municipality and Possession of Permit, 2023 557

5.38.2 Jumlah Rumah Tangga Usaha dan Usaha Pertanian Perorangan pada Usaha Perburuan dan Penangkapan Babi Hutan Menurut Kabupaten/Kota dan Kepemilikan Izin, 2023
Number of Households and Individual Agricultural Holdings of Hunting and Capturing Boar by Regency/Municipality and Possession of Permit, 2023 559

5.38.3 Jumlah Rumah Tangga Usaha dan Usaha Pertanian Perorangan pada Usaha Perburuan dan Penangkapan Burung Balam/Merpati/Dara Menurut Kabupaten/Kota dan Kepemilikan Izin, 2023
Number of Households and Individual Agricultural Holdings of Hunting and Capturing Pigeon/Dove by Regency/Municipality and Possession of Permit, 2023 561

5.38.4 Jumlah Rumah Tangga Usaha dan Usaha Pertanian Perorangan pada Usaha Perburuan dan Penangkapan Burung Kacer Menurut Kabupaten/Kota dan Kepemilikan Izin, 2023
Number of Households and Individual Agricultural Holdings of Hunting and Capturing Kacer Bird by Regency/Municipality and Possession of Permit, 2023 563

5.38.5 Jumlah Rumah Tangga Usaha dan Usaha Pertanian Perorangan pada Usaha Perburuan dan Penangkapan Burung Kenari Menurut Kabupaten/Kota dan Kepemilikan Izin, 2023
Number of Households and Individual Agricultural Holdings of Hunting and Capturing Canary Bird by Regency/Municipality and Possession of Permit, 2023 565

5.38.6 Jumlah Rumah Tangga Usaha dan Usaha Pertanian Perorangan pada Usaha Perburuan dan Penangkapan Burung Kutilang Menurut Kabupaten/Kota dan Kepemilikan Izin, 2023
Number of Households and Individual Agricultural Holdings of Hunting and Capturing Sooty-Headed Bulbul by Regency/Municipality and Possession of Permit, 2023 567

5.38.7 Jumlah Rumah Tangga Usaha dan Usaha Pertanian Perorangan pada Usaha Perburuan dan Penangkapan Burung Murai Batu Menurut Kabupaten/Kota dan Kepemilikan Izin, 2023
Number of Households and Individual Agricultural Holdings of Hunting and Capturing Stone Magpie by Regency/Municipality and Possession of Permit, 2023 569

https://jabar.bps.go.id

5.38.8 Jumlah Rumah Tangga Usaha dan Usaha Pertanian Perorangan pada Usaha Perburuan dan Penangkapan Burung Perkutut Menurut Kabupaten/Kota dan Kepemilikan Izin, 2023
Number of Households and Individual Agricultural Holdings of Hunting and Capturing Turtledove by Regency/Municipality and Possession of Permit, 2023 571

5.38.9 Jumlah Rumah Tangga Usaha dan Usaha Pertanian Perorangan pada Usaha Perburuan dan Penangkapan Burung Tekukur Menurut Kabupaten/Kota dan Kepemilikan Izin 2023
Number of Households and Individual Agricultural Holdings of Hunting and Capturing Turtledove Bird by Regency/Municipality and Possession of Permit, 2023 573

5.38.10 Jumlah Rumah Tangga Usaha dan Usaha Pertanian Perorangan pada Usaha Perburuan dan Penangkapan Tikus Hutan Menurut Kabupaten/Kota dan Kepemilikan Izin, 2023
Number of Households and Individual Agricultural Holdings of Hunting and Capturing Forest Rat by Regency/Municipality and Possession of Permit, 2023 575

5.39.1 Jumlah Rumah Tangga Usaha Perburuan dan Penangkapan Ayam Hutan Menurut Kabupaten/Kota dan Pemanfaatan Produksi (rumah tangga), 2023
Number of Hunting dan Capturing Junglefowl Households by Regency/ Municipality and Product Utilization (households), 2023 577

5.39.2 Jumlah Rumah Tangga Usaha Perburuan dan Penangkapan Babi Hutan Menurut Kabupaten/Kota dan Pemanfaatan Produksi (rumah tangga), 2023
Number of Hunting dan Capturing Boar Households by Regency/Municipality and Product Utilization (households), 2023 578

5.39.3 Jumlah Rumah Tangga Usaha Perburuan dan Penangkapan Burung Balam/ Merpati/Dara Menurut Kabupaten/Kota dan Pemanfaatan Produksi (rumah tangga), 2023
Number of Hunting dan Capturing Pigeon/Dove Households by Regency/ Municipality and Product Utilization (households), 2023 579

5.39.4 Jumlah Rumah Tangga Usaha Perburuan dan Penangkapan Burung Kacer Menurut Kabupaten/Kota dan Pemanfaatan Produksi (rumah tangga), 2023
Number of Hunting dan Capturing Kacer Bird Households by Regency/ Municipality and Product Utilization (households), 2023 580

5.39.5 Jumlah Rumah Tangga Usaha Perburuan dan Penangkapan Burung Kenari Menurut Kabupaten/Kota dan Pemanfaatan Produksi (rumah tangga), 2023
Number of Hunting dan Capturing Canary Bird Households by Regency/ Municipality and Product Utilization (households), 2023 581

5.39.6 Jumlah Rumah Tangga Usaha Perburuan dan Penangkapan Burung Kutilang Menurut Kabupaten/Kota dan Pemanfaatan Produksi (rumah tangga), 2023
Number of Hunting dan Capturing Sooty-Headed Bulbul Households by Regency/Municipality and Product Utilization (households), 2023 582

https://bps.go.id

5.39.7 Jumlah Rumah Tangga Usaha Perburuan dan Penangkapan Burung Murai Batu Menurut Kabupaten/Kota dan Pemanfaatan Produksi (rumah tangga), 2023
Number of Hunting dan Capturing Stone Magpie Households by Regency/ Municipality and Product Utilization (households), 2023 583

5.39.8 Jumlah Rumah Tangga Usaha Perburuan dan Penangkapan Burung Perkutut Menurut Kabupaten/Kota dan Pemanfaatan Produksi (rumah tangga), 2023
Number of Hunting dan Capturing Turtledove Households by Regency/ Municipality and Product Utilization (households), 2023 584

5.39.9 Jumlah Rumah Tangga Usaha Perburuan dan Penangkapan Burung Tekukur Menurut Kabupaten/Kota dan Pemanfaatan Produksi (rumah tangga), 2023
Number of Hunting dan Capturing Turtledove Bird Households by Regency/ Municipality and Product Utilization (households), 2023 585

5.39.10 Jumlah Rumah Tangga Usaha Perburuan dan Penangkapan Tikus Hutan Menurut Kabupaten/Kota dan Pemanfaatan Produksi (rumah tangga), 2023
Number of Hunting dan Capturing Forest Rat Households by Regency/ Municipality and Product Utilization (households), 2023 586

5.40.1 Jumlah Usaha Pertanian Perorangan Perburuan dan Penangkapan Ayam Hutan Menurut Kabupaten/Kota dan Pemanfaatan Produksi (unit), 2023
Number of Hunting dan Capturing Junglefowl Individual Agricultural Holdings by Regency/Municipality and Product Utilization (units), 2023 587

5.40.2 Jumlah Usaha Pertanian Perorangan Perburuan dan Penangkapan Babi Hutan Menurut Kabupaten/Kota dan Pemanfaatan Produksi (unit), 2023
Number of Hunting dan Capturing Boar Individual Agricultural Holdings by Regency/Municipality and Product Utilization (units), 2023 588

5.40.3 Jumlah Usaha Pertanian Perorangan Perburuan dan Penangkapan Burung Balam/Merpati/Dara Menurut Kabupaten/Kota dan Pemanfaatan Produksi (unit), 2023
Number of Hunting dan Capturing Pigeon/Dove Individual Agricultural Holdings by Regency/Municipality and Product Utilization (units), 2023..... 589

5.40.4 Jumlah Usaha Pertanian Perorangan Perburuan dan Penangkapan Burung Kacer Menurut Kabupaten/Kota dan Pemanfaatan Produksi (unit), 2023
Number of Hunting dan Capturing Kacer Bird Individual Agricultural Holdings by Regency/Municipality and Product Utilization (units), 2023 590

5.40.5 Jumlah Usaha Pertanian Perorangan Perburuan dan Penangkapan Burung Kenari Menurut Kabupaten/Kota dan Pemanfaatan Produksi (unit), 2023
Number of Hunting dan Capturing Canary Bird Individual Agricultural Holdings by Regency/Municipality and Product Utilization (units), 2023..... 591

5.40.6 Jumlah Usaha Pertanian Perorangan Perburuan dan Penangkapan Burung Kutilang Menurut Kabupaten/Kota dan Pemanfaatan Produksi (unit), 2023

https://bpk.go.id/

Number of Hunting dan Capturing Sooty-Headed Bulbul Individual Agricultural Holdings by Regency/Municipality and Product Utilization (units), 2023 592

5.40.7 Jumlah Usaha Pertanian Perorangan Perburuan dan Penangkapan Burung Murai Batu Menurut Kabupaten/Kota dan Pemanfaatan Produksi (unit), 2023
Number of Hunting dan Capturing Stone Magpie Individual Agricultural Holdings by Regency/Municipality and Product Utilization (units), 2023 593

5.40.8 Jumlah Usaha Pertanian Perorangan Perburuan dan Penangkapan Burung Perkutut Menurut Kabupaten/Kota dan Pemanfaatan Produksi (unit), 2023
Number of Hunting dan Capturing Turtledove Individual Agricultural Holdings by Regency/Municipality and Product Utilization (units), 2023 594

5.40.9 Jumlah Usaha Pertanian Perorangan Perburuan dan Penangkapan Burung Tekukur Menurut Kabupaten/Kota dan Pemanfaatan Produksi (unit), 2023
Number of Hunting dan Capturing Turtledove Bird Individual Agricultural Holdings by Regency/Municipality and Product Utilization (units), 2023 595

5.40.10 Jumlah Usaha Pertanian Perorangan Perburuan dan Penangkapan Tikus Hutan Menurut Kabupaten/Kota dan Pemanfaatan Produksi (unit), 2023
Number of Hunting dan Capturing Forest Rat Individual Agricultural Holdings by Regency/Municipality and Product Utilization (units), 2023 596

5.41 Jumlah Rumah Tangga Usaha Pemungutan Hasil Hutan Menurut Kabupaten/Kota dan Jenis Jenis Komoditas Hasil Hutan (rumah tangga), 2023
Number of Agricultural Households Collecting Forest Products by Regency/ Municipality and Type of Forest Product Commodities (households), 2023 597

5.42 Jumlah Usaha Pertanian Perorangan Pemungutan Hasil Hutan Menurut Kabupaten/Kota dan Jenis Komoditas Hasil Hutan (unit), 2023
Number of Forest Products Collection Individual Agricultural Holdings by Regency/Municipality and Type of Forest Product Commodities (units), 2023 ... 599

5.43.1 Jumlah Rumah Tangga Usaha dan Usaha Pertanian Perorangan pada Usaha Pemungutan Getah Damar Menurut Kabupaten/Kota dan Kepemilikan Izin, 2023
Number of Households and Individual Agricultural Holdings of Resin Collection by Regency/Municipality and Possession of Permit, 2023 601

5.43.2 Jumlah Rumah Tangga Usaha dan Usaha Pertanian Perorangan pada Usaha Pemungutan Getah Gaharu Menurut Kabupaten/Kota dan Kepemilikan Izin, 2023
Number of Households and Individual Agricultural Holdings of Eaglewood Resin 603
Collection by Regency/Municipality and Possession of Permit, 2023 603

https://jambi.bps.go.id

5.43.3 Jumlah Rumah Tangga Usaha dan Usaha Pertanian Perorangan pada Usaha Pemungutan Getah Karet Menurut Kabupaten/Kota dan Kepemilikan Izin, 2023
Number of Households and Individual Agricultural Holdings of Rubber Latex Collection by Regency/Municipality and Possession of Permit, 2023 605

5.43.4 Jumlah Rumah Tangga Usaha dan Usaha Pertanian Perorangan pada Usaha Pemungutan Getah Pinus Menurut Kabupaten/Kota dan Kepemilikan Izin, 2023
Number of Households and Individual Agricultural Holdings of Firewood Collection by Regency/Municipality and Possession of Permit, 2023 607

5.43.5 Jumlah Rumah Tangga Usaha dan Usaha Pertanian Perorangan pada Usaha Pemungutan Kayu Bakar Menurut Kabupaten/Kota dan Kepemilikan Izin, 2023
Number of Households and Individual Agricultural Holdings of Firewood Collection by Regency/Municipality and Possession of Permit, 2023 609

5.43.6 Jumlah Rumah Tangga Usaha dan Usaha Pertanian Perorangan pada Usaha Pemungutan Madu Menurut Kabupaten/Kota dan Kepemilikan Izin, 2023
Number of Households and Individual Agricultural Holdings of Honey Collection Activities by Regency/Municipality and Possession of Permit, 2023 . 611

5.43.7 Jumlah Rumah Tangga Usaha dan Usaha Pertanian Perorangan pada Usaha Pemungutan Bambu Menurut Kabupaten/Kota dan Kepemilikan Izin, 2023
Number of Households and Individual Agricultural Holdings of Bamboo Collection by Regency/Municipality and Possession of Permit, 2023 613

5.43.8 Jumlah Rumah Tangga Usaha dan Usaha Pertanian Perorangan pada Usaha Pemungutan Kayu Pertukangan Menurut Kabupaten/Kota dan Kepemilikan Izin, 2023
Number of Households and Individual Agricultural Holdings of Carpentry Wood Collection by Regency/Municipality and Possession of Permit, 2023..... 615

5.43.9 Jumlah Rumah Tangga Usaha dan Usaha Pertanian Perorangan pada Usaha Pemungutan Rotan Menurut Kabupaten/Kota dan Kepemilikan Izin, 2023
Number of Households and Individual Agricultural Holdings of Rattan Collection by Regency/Municipality and Possession of Permit, 2023 617

5.43.10 Jumlah Rumah Tangga Usaha dan Usaha Pertanian Perorangan pada Usaha Pemungutan Sarang Semut/Kroto Menurut Kabupaten/Kota dan Kepemilikan Izin, 2023
Number of Households and Individual Agricultural Holdings of Ant Nest/Kroto Collection by Regency/Municipality and Possession of Permit, 2023 619

5.44.1 Jumlah Rumah Tangga Usaha Pemungutan Getah Damar Menurut Kabupaten/Kota dan Pemanfaatan Produksi (rumah tangga), 2023
Number of Resin Collection Households by Regency/Municipality and Product Utilization (households), 2023 621

https://jateng.bps.go.id

5.44.2 Jumlah Rumah Tangga Usaha Pemungutan Getah Gaharu Menurut Kabupaten/Kota dan Pemanfaatan Produksi (rumah tangga), 2023
Number of Eaglewood Resin Collection Households by Regency/Municipality and Product Utilization (households), 2023 622

5.44.3 Jumlah Rumah Tangga Usaha Pemungutan Getah Karet Menurut Kabupaten/Kota dan Pemanfaatan Produksi (rumah tangga), 2023
Number of Rubber Latex Collection Households by Regency/Municipality and Product Utilization (households), 2023 623

5.44.4 Jumlah Rumah Tangga Usaha Pemungutan Getah Pinus Menurut Kabupaten/Kota dan Pemanfaatan Produksi (rumah tangga), 2023
Number of Pine Sap Collection Households by Regency/Municipality and Product Utilization (households), 2023 624

5.44.5 Jumlah Rumah Tangga Usaha Pemungutan Kayu Bakar Menurut Kabupaten/Kota dan Pemanfaatan Produksi (rumah tangga), 2023
Number of Firewood Collection Households by Regency/Municipality and Product Utilization (households), 2023 625

5.44.6 Jumlah Rumah Tangga Usaha Pemungutan Madu Menurut Kabupaten/Kota dan Pemanfaatan Produksi (rumah tangga), 2023
Number of Honey Collection Households by Regency/Municipality and Product Utilization (households), 2023 626

5.44.7 Jumlah Rumah Tangga Usaha Pemungutan Bambu Menurut Kabupaten/Kota dan Pemanfaatan Produksi (rumah tangga), 2023
Number of Bamboo Collection Households by Regency/Municipality and Product Utilization (households), 2023 627

5.44.8 Jumlah Rumah Tangga Usaha Pemungutan Kayu Pertukangan Menurut Kabupaten/Kota dan Pemanfaatan Produksi (rumah tangga), 2023
Number of Carpentry Wood Collection Households by Regency/Municipality and Product Utilization (households), 2023 628

5.44.9 Jumlah Rumah Tangga Usaha Pemungutan Rotan Menurut Kabupaten/Kota dan Pemanfaatan Produksi (rumah tangga), 2023
Number of Rattan Collection Households by Regency/Municipality and Product Utilization (households), 2023 629

5.44.10 Jumlah Rumah Tangga Usaha Pemungutan Sarang Semut/Kroto Menurut Kabupaten/Kota dan Pemanfaatan Produksi (rumah tangga), 2023
Number of Ant Nest/Kroto Collection Households by Regency/Municipality and Product Utilization (households), 2023 630

5.45.1 Jumlah Usaha Pertanian Perorangan Pemungutan Getah Damar Menurut Kabupaten/Kota dan Pemanfaatan Produksi (unit), 2023
Number of Resin Collection Individual Agricultural Holdings by Regency/Municipality and Product Utilization (units), 2023 631

https://jateng.bps.go.id

5.45.2 Jumlah Usaha Pertanian Perorangan Pemungutan Getah Gaharu Menurut Kabupaten/Kota dan Pemanfaatan Produksi (unit), 2023
Number of Eaglewood Resin Collection Individual Agricultural Holdings by Regency/Municipality and Product Utilization (units), 2023 632

5.45.3 Jumlah Usaha Pertanian Perorangan Pemungutan Getah Karet Menurut Kabupaten/Kota dan Pemanfaatan Produksi (unit), 2023
Number of Rubber Latex Collection Individual Agricultural Holdings by Regency/Municipality and Product Utilization (units), 2023 633

5.45.4 Jumlah Usaha Pertanian Perorangan Pemungutan Getah Pinus Menurut Kabupaten/Kota dan Pemanfaatan Produksi (unit), 2023
Number of Pine Sap Collection Individual Agricultural Holdings by Regency/Municipality and Product Utilization (units), 2023 634

5.45.5 Jumlah Usaha Pertanian Perorangan Pemungutan Kayu Bakar Menurut Kabupaten/Kota dan Pemanfaatan Produksi (unit), 2023
Number of Firewood Collection Individual Agricultural Holdings by Regency/Municipality and Product Utilization (units), 2023 635

5.45.6 Jumlah Usaha Pertanian Perorangan Pemungutan Madu Menurut Kabupaten/Kota dan Pemanfaatan Produksi (unit), 2023
Number of Honey Collection Individual Agricultural Holdings by Regency/Municipality and Product Utilization (units), 2023 636

5.45.7 Jumlah Usaha Pertanian Perorangan Pemungutan Bambu Menurut Kabupaten/Kota dan Pemanfaatan Produksi (unit), 2023
Number of Bamboo Collection Individual Agricultural Holdings by Regency/Municipality and Product Utilization (units), 2023 637

5.45.8 Jumlah Usaha Pertanian Perorangan Pemungutan Kayu Pertukangan Menurut Kabupaten/Kota dan Pemanfaatan Produksi (unit), 2023
Number of Carpentry Wood Collection Individual Agricultural Holdings by Regency/Municipality and Product Utilization (units), 2023 638

5.45.9 Jumlah Usaha Pertanian Perorangan Pemungutan Rotan Menurut Kabupaten/Kota dan Pemanfaatan Produksi (unit), 2023
Number of Rattan Collection Individual Agricultural Holdings by Regency/Municipality and Product Utilization (units), 2023 639

5.45.10 Jumlah Usaha Pertanian Perorangan Pemungutan Sarang Semut/Kroto Menurut Kabupaten/Kota dan Pemanfaatan Produksi (unit), 2023
Number of Ant Nest/Kroto Collection Individual Agricultural Holdings by Regency/Municipality and Product Utilization (units), 2023 640

6. MANAJEMEN USAHA PERTANIAN/*AGRICULTURAL HOLDING MANAGEMENT*

https://jabar.bps.go.id

6.1 Jumlah Rumah Tangga Usaha Pertanian yang Mendapatkan Penyuluhan dari Aparat/Pihak Dinas Pertanian Setempat Menurut Kabupaten/Kota dan Subsektor (rumah tangga), 2023
Number of Agricultural Households Receiving Extension Services from Local Agricultural Authorities/Agencies by Regency/Municipality and Subsector (household), 2023 655

6.2 Jumlah Usaha Pertanian Perorangan yang Mendapatkan Penyuluhan dari Aparat/Pihak Dinas Pertanian Setempat Menurut Kabupaten/Kota dan Subsektor (unit), 2023
Number of Individual Agricultural Holdings Receiving Extension Services from Local Agricultural Authorities/Agencies by Regency/Municipality and Subsector (units), 2023 657

6.3 Jumlah Rumah Tangga Usaha Pertanian Menurut Kabupaten/Kota dan Keikutsertaan Program Perhutanan Sosial (rumah tangga), 2023
Number of Agricultural Households by Regency/Municipality and Participation in the Social Forestry Program (households), 2023 659

6.4 Jumlah Usaha Pertanian Perorangan Menurut Kabupaten/Kota dan Keikutsertaan Program Perhutanan Sosial (unit), 2023
Number of Individual Agricultural Holdings by Regency/Municipality and Participation in the Social Forestry Program (units), 2023 660

6.5 Jumlah Rumah Tangga Usaha Pertanian yang Mengikuti Program Perhutanan Sosial Menurut Kabupaten/Kota dan Skema Perhutanan Sosial (rumah tangga), 2023
Number of Agricultural Households Participating in the Social Forestry Program by Regency/Municipality and Social Forestry Scheme (households), 2023 661

6.6 Jumlah Usaha Pertanian Perorangan yang Mengikuti Program Perhutanan Sosial Menurut Kabupaten/Kota dan Skema Perhutanan Sosial (unit), 2023
Number of Individual Agricultural Holdings Participating in the Social Forestry Program by Regency/Municipality and Social Forestry Scheme (units), 2023 663

6.7 Jumlah Rumah Tangga Usaha Pertanian yang Mengikuti Program Perhutanan Sosial dan Menggunakan Lahan dari Perhutanan Sosial Menurut Kabupaten/Kota dan Subsektor (rumah tangga), 2023
Number of Agricultural Households Participating in the Social Forestry Program and Utilizing Land from Social Forestry by Regency/Municipality and Subsector (households), 2023 665

6.8 Jumlah Usaha Pertanian Perorangan yang Mengikuti Program Perhutanan Sosial dan Menggunakan Lahan dari Perhutanan Sosial Menurut Kabupaten/Kota dan Subsektor (unit), 2023
Number of Individual Agricultural Holdings Participating in the Social Forestry Program and Utilizing Land from Social Forestry by Regency/Municipality and Subsector (units), 2023 667

https://jatim.bps.go.id

6.9 Jumlah Rumah Tangga Usaha Pertanian Menurut Kabupaten/Kota dan Kegiatan Penanaman/Pemanfaatan Tanaman Kehutanan dengan Tanaman Pertanian Lainnya/Peternakan/Perikanan dalam Satu Bidang (Agroforestri) (rumah tangga), 2023
Number of Agricultural Households by Regency/Municipality and Activities Planting/Utilizing Forestry Plants with Other Agricultural Crops/Livestock/ Fisheries in One Field (Agroforestry) (households), 2023 669

6.10 Jumlah Usaha Pertanian Perorangan Menurut Kabupaten/Kota dan Kegiatan Penanaman/Pemanfaatan Tanaman Kehutanan dengan Tanaman Pertanian Lainnya/Peternakan/Perikanan dalam Satu Bidang (Agroforestri) (unit), 2023
Number of Individual Agricultural Holdings by Regency/Municipality and Activities Planting/Utilizing Forestry Plants with Other Agricultural Crops/ Livestock/Fisheries in One Field (Agroforestry) (units), 2023..... 670

6.11 Jumlah Rumah Tangga Usaha Pertanian Menurut Kabupaten/Kota dan Keanggotaan Kelompok Tani/Kelompok Peternak/Kelompok Nelayan (rumah tangga), 2023
Number of Agricultural Households by Regency/Municipality and Membership of Farmer Groups/Breeder Groups/Fisherman Groups (households), 2023 671

6.12 Jumla Usaha Pertanian Perorangan Menurut Kabupaten/Kota dan Keanggotaan Kelompok Tani/Kelompok Peternak/Kelompok Nelayan (unit), 2023
Number of Individual Agricultural Holdings by Regency/Municipality and Membership of Farmer Groups/Breeder Groups/Fisherman Groups (units), 2023 672

6.13 Jumlah Rumah Tangga Usaha Pertanian Menurut Kabupaten/Kota dan Bagian dari Kemitraan atau Pertanian Plasma (rumah tangga), 2023
Number of Agricultural Households by Regency/Municipality and Involvement in Partnership or Plasma Farming (households), 2023 673

6.14 Jumlah Usaha Pertanian Perorangan Menurut Kabupaten/Kota dan Bagian dari Kemitraan atau Pertanian Plasma (unit), 2023
Number of Individual Agricultural Holdings by Regency/Municipality and Involvement in Partnership or Plasma Farming (units), 2023 674

6.15 Jumlah Rumah Tangga Usaha Pertanian Menurut Kabupaten/Kota dan Penggunaan Pupuk (rumah tangga), 2023
Number of Agricultural Households by Regency/Municipality and Fertilizer Use (households), 2023 675

6.16 Jumlah Usaha Pertanian Perorangan Menurut Kabupaten/Kota dan Penggunaan Pupuk (unit), 2023
Number of Individual Agricultural Holdings by Regency/Municipality and Fertilizer Use (units), 2023..... 676

https://jabar.bps.go.id

6.17 Jumlah Rumah Tangga Usaha Pertanian Menurut Kabupaten/Kota dan Penggunaan Pestisida (rumah tangga), 2023
Number of Agricultural Households by Regency/Municipality and Pesticide Use (households), 2023 677

6.18 Jumlah Usaha Pertanian Perorangan Menurut Kabupaten/Kota dan Penggunaan Pestisida (unit), 2023
Number of Individual Agricultural Holdings by Regency/Municipality and Pesticide Use (units), 2023 678

6.19 Jumlah Rumah Tangga Usaha Pertanian Menurut Kabupaten/Kota dan Aktivitas Pencatatan/Pembukuan untuk Kegiatan Usaha Pertanian (rumah tangga), 2023
Number of Agricultural Households by Regency/Municipality and Recording/ Bookkeeping Activities for Agricultural Business Operations (households), 2023 679

6.20 Jumlah Usaha Pertanian Perorangan Menurut Kabupaten/Kota dan Aktivitas Pencatatan/Pembukuan untuk Kegiatan Usaha Pertanian (unit), 2023
Number of Individual Agricultural Holdings by Regency/Municipality and Recording/Bookkeeping Activities for Agricultural Business Operations (units), 2023 680

6.21 Jumlah Rumah Tangga Usaha Pertanian Menurut Kabupaten/Kota dan Persentase Pendapatan Pengelola Unit Usaha yang Berasal dari Usaha Pertanian (rumah tangga), 2023
Number of Agricultural Households by Regency/Municipality and Receipt of Assistance for Agricultural Businesses (households), 2023 681

6.22 Jumlah Usaha Pertanian Perorangan Menurut Kabupaten/Kota dan Persentase Pendapatan Pengelola Unit Usaha yang Berasal dari Usaha Pertanian (unit), 2023
Number of Individual Agricultural Holdings by Regency/Municipality and Percentage of Individual Agricultural Holder's Income Derived from Agricultural Holdings (units), 2023 682

6.23 Jumlah Rumah Tangga Usaha Pertanian Menurut Kabupaten/Kota dan Penerimaan Bantuan untuk Usaha Pertanian (rumah tangga), 2023
Number of Agricultural Households by Regency/Municipality and Receipt of Assistance for Agricultural Businesses (households), 2023 683

6.24 Jumlah Usaha Pertanian Perorangan Menurut Kabupaten/Kota dan Penerimaan Bantuan untuk Usaha Pertanian (unit), 2023
Number of Individual Agricultural Holdings by Regency/Municipality and Receipt of Assistance for Agricultural Businesses (units), 2023 684

https://jabar.bps.go.id

6.25 Jumlah Rumah Tangga Usaha Pertanian yang Mendapatkan Bantuan Untuk Usaha Pertanian Perorangan Menurut Kabupaten/Kota dan Jenis Bantuan (rumah tangga), 2023
Number of Agricultural Households Receiving Assistance for Individual Agricultural Holdings by Regency/Municipality and Type of Assistance (households), 2023 685

6.26 Jumlah Usaha Pertanian Perorangan yang Mendapatkan Bantuan Untuk Usaha Pertanian Menurut Kabupaten/Kota dan Jenis Bantuan (unit), 2023
Number of Individual Agricultural Holdings Receiving Assistance for Agricultural Businesses by Regency/Municipality and Type of Assistance (units), 2023 687

6.27 Jumlah Rumah Tangga Usaha Pertanian Menurut Kabupaten/Kota dan Kepemilikan Akses Terhadap Kredit Usaha Rakyat (KUR) Pertanian (rumah tangga), 2023
Number of Agricultural Households by Regency/Municipality and Ownership of Access to People's Business Credit for Agriculture (households), 2023 689

6.28 Jumlah Usaha Pertanian Perorangan Menurut Kabupaten/Kota dan Kepemilikan Akses Terhadap Kredit Usaha Rakyat (KUR) Pertanian (unit), 2023
Number of Individual Agricultural Holdings by Regency/Municipality and Ownership of Access to People's Business Credit for Agriculture (units), 2023 ... 690

6.29 Jumlah Rumah Tangga Usaha Pertanian Menurut Kabupaten/Kota dan Perlindungan Asuransi untuk Usaha Pertanian (rumah tangga), 2023
Number of Agricultural Households by Regency/Municipality and Insurance Coverage for Agricultural Businesses (households), 2023 691

6.30 Jumlah Usaha Pertanian Perorangan Menurut Kabupaten/Kota dan Perlindungan Asuransi untuk Usaha Pertanian (unit), 2023
Number of Individual Agricultural Holdings by Regency/Municipality and Insurance Coverage for Agricultural Businesses (units), 2023 692

6.31 Jumlah Rumah Tangga Usaha Perkebunan Menurut Kabupaten/Kota dan Kepemilikan Surat Tanda Daftar Usaha Perkebunan Untuk Budi Daya (STD-B) (rumah tangga), 2023
Number of Estate Crop Cultivation Households by Regency/Municipality and Ownership of the Certificate of Registration for Plantation Cultivation (households), 2023 693

6.32 Jumlah Usaha Pertanian Perorangan Perkebunan Menurut Kabupaten/Kota dan Kepemilikan Surat Tanda Daftar Usaha Perkebunan Untuk Budi Daya (STD-B) (unit), 2023
Number of Estate Crop Individual Agricultural Holdings by Regency/Municipality and Ownership of the Certificate of Registration for Plantation Cultivation (units), 2023 694

www.bps.go.id

6.33 Jumlah Rumah Tangga Usaha Pertanian di Wilayah Perkotaan Menurut Kabupaten/Kota dan Penggunaan Lahan Terbatas untuk Usaha Pertanian (rumah tangga), 2023
Number of Agricultural Households in Urban Areas by Regency/Municipality and Limited Land Use for Agricultural Businesses (households), 2023 695

6.34 Jumlah Usaha Pertanian Perorangan di Wilayah Perkotaan Menurut Kabupaten/Kota dan Penggunaan Lahan Terbatas untuk Usaha Pertanian (unit), 2023
Number of Individual Agricultural Holdings in Urban Areas by Regency/ Municipality and Limited Land Use for Agricultural Businesses (units), 2023 696

6.35 Jumlah Rumah Tangga Usaha Pertanian di Wilayah Perkotaan Menurut Kabupaten/Kota dan Penggunaan Media Pot dan Sejenisnya untuk Usaha Pertanian (rumah tangga), 2023
Number of Agricultural Households in Urban Areas by Regency/Municipality and the Use of Potting Media and Similar Materials for Agricultural Businesses (households), 2023 697

6.36 Jumlah Usaha Pertanian Perorangan di Wilayah Perkotaan Menurut Kabupaten/Kota dan Penggunaan Media Pot dan Sejenisnya untuk Usaha Pertanian (unit), 2023
Number of Individual Agricultural Holdings in Urban Areas by Regency/ Municipality and the Use of Potting Media and Similar Materials for Agricultural Businesses (units), 2023 698

6.37 Jumlah Rumah Tangga Usaha Pertanian di Wilayah Perkotaan Menurut Kabupaten/Kota dan Penggunaan Teknologi Hidroponik, Aquaponik, Vertikulture, Media Terpal, dan Sejenisnya (rumah tangga), 2023
Number of Agricultural Households in Urban Areas by Regency/Municipality and the Use of Hydroponic, Aquaponic, Verticulture, Tarpaulin Media and Similar Technology (households), 2023 699

6.38 Jumlah Usaha Pertanian Perorangan di Wilayah Perkotaan Menurut Kabupaten/Kota dan Penggunaan Teknologi Hidroponik, Aquaponik, Vertikulture, Media Terpal, dan Sejenisnya (unit), 2023
Number of Individual Agricultural Holdings in Urban Areas by Regency/ Municipality and the Use of Hydroponic, Aquaponic, Verticulture, Tarpaulin Media and Similar Technology (units), 2023 700

https://jabar.bps.go.id

Daftar **Gambar**
List of Figure

Gambar
Figure

Halaman
Page

1.1 Infografis Penjelasan Umum Sensus Pertanian 2023
General Explanation of the 2023 Census of Agriculture 9

1.2 Usaha Pertanian 2023
Agricultural Holdings in 2023 10

2.1 Sebaran Usaha Pertanian Perorangan (UTP) di Provinsi Jawa Barat, 2023
Distribution of Individual Agricultural Holding in Jawa Barat Province, 2023 24

2.2 Sebaran Perusahaan Pertanian Berbadan Hukum (UPB) di Provinsi Jawa Barat, 2023
Distribution of Agicultural Corporation in Jawa Barat Province, 2023 24

2.3 Sebaran Usaha Pertanian Lainnya (UTL) di Provinsi Jawa Barat, 2023
Distribution of Other Agricultural Holding in Jawa Barat Province, 2023 25

2.4 Sebaran Rumah Tangga Usaha Pertanian (RTUP) di Indonesia, 2023
Distribution of Agricultural Household in Jawa Barat Province, 2023 25

https://jabar.bps.go.id

https://jabar.bps.go.id

BAB 1
CHAPTER

https://jabar.bps.go.id

PENJELASAN UMUM SENSUS PERTANIAN 2023

GENERAL EXPLANATION OF THE 2023 CENSUS OF AGRICULTURE

https://jabar.bps.go.id

Latar Belakang

Sektor pertanian memiliki potensi untuk berkontribusi signifikan terhadap ekonomi nasional. Fakta bahwa masih terjadi penyerapan tenaga kerja yang tinggi di sektor pertanian, serta sumbangan devisa yang cukup besar dari sektor agribisnis yang berkembang pesat dan penyediaan bahan baku untuk industri hilir, menunjukkan ketahanan sektor pertanian dalam menghadapi pandemi Covid-19. Mengingat situasi ini, penyediaan data sektor pertanian yang akurat dan tepat waktu sangatlah penting karena dapat membantu pemerintah dan pemangku kepentingan dalam merencanakan dan mengembangkan kebijakan baik untuk kepentingan domestik maupun pembangunan nasional, sehingga dapat digunakan sebagai referensi.

Data statistik dasar sektor pertanian yang komprehensif diperoleh melalui pelaksanaan Sensus Pertanian. Sesuai dengan ketentuan Undang-Undang Nomor 16 tahun 1997, tugas utama dan tanggung jawab untuk menyelenggarakan Sensus Pertanian diberikan kepada Badan Pusat Statistik (BPS).

Sensus Pertanian 2023 (ST2023) diinisiasi untuk mengakomodasi variabel yang diperlukan guna menyajikan data pertanian yang sangat dinamis. Ini bertujuan untuk memenuhi kebutuhan data di tingkat nasional dan internasional, serta dirancang agar hasilnya sesuai dengan standar internasional, mengacu pada program *Food and Agricultural Organization* (FAO) yang dikenal dengan *World Programme for the Census of Agriculture* (WCA) 2020. Oleh karena itu, ST2023 diharapkan dapat menyajikan data yang dapat dibandingkan secara internasional.

Background

The agricultural sector has the potential to contribute significantly to the national economy. The fact that there is still a high level of labor absorption in the agricultural sector, along with substantial foreign exchange contributions from the rapidly growing agribusiness sector and the provision of raw materials for downstream industries, demonstrates the resilience of the agricultural sector facing the Covid-19 pandemic. Given this situation, provision of accurate and timely data on agricultural sector is crucial, as it can assist the government and stakeholders in planning and developing policies for both domestic interests and national development, serving as a valuable reference.

Comprehensive basic statistical data on the agricultural sector is obtained through the implementation of the Census of Agriculture. In accordance with the provisions of Law Number 16 of 1997, the main task and responsibility for conducting the Census of Agriculture are entrusted to the BPS-Statistics Indonesia.

The 2023 Census of Agriculture (ST2023) is initiated to accommodate the necessary variables to present highly dynamic agricultural data. It aims to meet data needs at both national and international levels, and it is designed to produce results that align with international standards, referring to the Food and Agricultural Organization (FAO) program known as the World Programme for the Census of Agriculture (WCA) 2020. Therefore, it is anticipated that ST2023 will present data that can be compared internationally.

https://lobar.bps.go.id

Tujuan ST2023

Sesuai rekomendasi FAO dalam publikasi "World Programme for the Census of Agriculture 2020", maka tujuan dari Sensus Pertanian Tahun 2023 adalah:

1. Menyediakan data struktur pertanian sampai unit-unit administrasi terkecil;
2. Menyediakan data yang dapat digunakan sebagai tolok ukur statistik pertanian saat ini;
3. Menyediakan kerangka sampel untuk survei pertanian lanjutan.

Beberapa *output* dari hasil ST2023 yaitu:

1. Tersedianya sistem pengumpulan data pertanian yang terintegrasi dan berkelanjutan dengan Sensus Pertanian sebagai aransemen utama dan Survei Pertanian Terintegrasi (SITASI) sebagai data pelengkap tahunan diantara dua sensus;
2. Tersedianya data Statistik Pertanian baik dalam bentuk tabel dan spasial;
3. Tersedianya data pertanian yang komprehensif dan memenuhi data-data kewilayahan;
4. Terpenuhinya data pertanian untuk agenda global misalnya Indikator SDGs di sektor pertanian dan isu strategis yang ada di RPJMN;
5. Pemanfaatan *cost effective data collection tools and methodology* yang direkomendasikan FAO seperti penggunaan *Computer-Assisted Personal Interview* (CAPI) dan *Computer Aided Web Interviewing* (CAWI);
6. Pemanfaatan data administrasi.

Cakupan Wilayah dan Kegiatan

Unit usaha pertanian yang dicakup dalam ST2023 mencakup Usaha Pertanian Perorangan (UTP), Perusahaan Pertanian Berbadan Hukum (UPB), dan Usaha Pertanian Lainnya (UTL).

Objectives of ST2023

In accordance with the FAO recommendations outlined in the publication "World Programme for the Census of Agriculture 2020," the objectives of the Census of Agriculture in 2023 are as follows:

1. *Provide agricultural structure data down to the smallest administrative units.*
2. *Supply data that can be used as a benchmark for current agricultural statistics.*
3. *Provide sample frames for subsequent agricultural surveys.*

Several outputs from the results of ST2023 include:

1. *The availability of an integrated and sustainable agricultural data collection system, with the Census of Agriculture as the main arrangement and Agricultural Integrated Survey (AGRIS/SITASI) as annual supplementary data between two censuses.*
2. *Availability of Agricultural Statistics data in both tabular and spatial forms.*
3. *Availability of comprehensive agricultural data that meets regional data requirements.*
4. *Fulfillment of agricultural data for global agendas, such as SDGs indicators in the agricultural sector and strategic issues in the National Medium-Term Development Plan (RPJMN).*
5. *Utilization of cost-effective data collection tools and methodologies recommended by FAO, such as the use of Computer-Assisted Personal Interview (CAPI) and Computer Aided Web Interviewing (CAWI).*
6. *Utilization of administrative data.*

Coverage of Areas and Activities

The agricultural holding encompassed in ST2023 include Individual Agricultural Holding (UTP), Agricultural Corporation (UPB), and Other Agricultural Holding (UTL).

https://jabar.bps.go.id

Dalam pelaksanaan ST2023, petugas akan bekerja di satuan wilayah kerja yang ditetapkan dalam Satuan Lingkungan Setempat (SLS). SLS yang digunakan adalah SLS hasil Sensus Penduduk 2020 yang mencakup muatan keluarga dari SP2020, termasuk wilayah non-SLS yang sudah terisi muatan. Untuk memastikan efektivitas dan efisiensi dalam mekanisme sensus, perlu dilakukan pembagian wilayah SLS sesuai dengan muatan yang ada di setiap SLS. Penetapan wilayah konsentrasi pertanian dalam SLS didasarkan pada data perkiraan muatan dari pembaruan Wilayah Kerja Statistik (Wilkerstat) tahun 2022 yang mencakup informasi jumlah keluarga/KK dan jumlah keluarga tani/KK tani di suatu wilayah SLS/Non-SLS.

Pengaturan wilayah untuk pencacahan unit usaha pertanian perorangan (UTP) terdiri dari pembagian wilayah CAPI dan *Paper Assisted Personal Interviewing* (PAPI). Pendataan pada ibu kota provinsi di seluruh Indonesia dan seluruh wilayah di DKI Jakarta menggunakan metode CAPI, sementara wilayah lainnya menggunakan metode PAPI.

Metodologi

Pelaksanaan pencacahan dalam ST2023 menerapkan dua metode pengumpulan data, yaitu metode *door to door* dan metode *snowball*. Metode *door to door* merupakan cara pengumpulan data dengan mengunjungi setiap unit observasi dalam setiap area sampel enumerasi. Sementara itu, metode *snowball* adalah cara pengumpulan data dengan mengunjungi hanya unit observasi yang diidentifikasi sebagai unit observasi yang memenuhi syarat.

Dalam pencacahan lengkap pada unit usaha pertanian perorangan (UTP), cakupan Satuan Lingkungan Setempat (SLS) melibatkan SLS yang memiliki muatan KK/KK tani dan sudah diklasifikasikan ke dalam wilayah konsentrasi dan non-konsentrasi pertanian. Pencacahan UTP di wilayah SLS

During the implementation of ST2023, fieldworkers will operate in designated work areas known as Local Administrative Units (SLS). The SLS utilized is derived from the 2020 Population Census and includes the family size from SP2020, encompassing both SLS and non-SLS areas that have already been filled with the data. To ensure the effectiveness and efficiency of the census mechanism, it is necessary to divide the SLS areas according to the size in each SLS. The determination of agricultural concentration areas within the SLS is based on estimated size data from the 2022 update of Enumeration Area (Wilkerstat), including information on the number of families/households (KK) and the number of farmer families (KK tani) in a specific SLS/Non-SLS area.

The arrangement of areas for the enumeration of individual agricultural holding (UTP) consists of dividing the areas into CAPI and Paper Assisted Personal Interviewing (PAPI) categories. Data collection in the provincial capitals throughout Indonesia and the entire DKI Jakarta region employ the CAPI method, while other regions utilize the PAPI method.

Methodology

The implementation of enumeration in ST2023 employs two data collection methods: door-to-door and snowball methods. The door-to-door method involves visiting each observation unit in each enumeration sample area. Meanwhile, the snowball method collects data by visiting only observation units identified as eligible observation units.

In the complete enumeration of individual agricultural holding (UTP), the coverage of Local Administrative Units (SLS) involves SLS with family/household (KK/KK tani) loads and has been classified into concentration and non-concentration areas of agriculture. Enumeration

https://jabar.bps.go.id

konsentrasi pertanian dilakukan dengan metode *door to door*, sedangkan di wilayah SLS non-konsentrasi, pencacahan UTP dilakukan dengan metode *snowball*.

Pendekatan pengumpulan data untuk Usaha Pertanian Perorangan (UTP) disesuaikan dengan ketersediaan jaringan internet di setiap kabupaten/kota di tiap provinsi. Pada ibukota provinsi di seluruh Indonesia dan seluruh wilayah DKI Jakarta, pencacahan UTP dilakukan dengan menggunakan moda CAPI, sementara di wilayah kabupaten/kota lainnya menggunakan PAPI sebagai moda pencacahan.

Kegiatan ST2023 meliputi tujuh subsektor pertanian, yaitu:

1. Subsektor tanaman pangan,
2. Subsektor tanaman hortikultura,
3. Subsektor tanaman perkebunan,
4. Subsektor peternakan,
5. Subsektor perikanan,
6. Subsektor kehutanan, dan
7. Subsektor jasa pertanian.

Sedangkan kegiatan pertanian yang dicakup meliputi:

1. Budi daya tanaman, yaitu: padi, palawija, hortikultura (sayuran, buah-buahan, tanaman hias, dan tanaman obat), perkebunan, kehutanan (antara lain: kayu, getah, rotan, dll).
2. Budi daya Ternak/Unggas.
3. Budi daya ikan dan penangkapan ikan.
4. Penangkaran Tumbuhan dan Satwa Liar, Perburuan dan penangkapan satwa liar, dan pemungutan hasil hutan.
5. Jasa pertanian.

Konsep dan Definisi

Dalam pelaksanaan Sensus Pertanian 2023, konsep dan definisi berperan memberikan kerangka kerja yang jelas dan konsisten untuk pengumpulan data, interpretasi, dan analisis hasil Sensus Pertanian 2023. Beberapa konsep dan definisi yang umum digunakan pada pelaksanaan Sensus Pertanian 2023 sebagai berikut:

of UTP in agricultural concentration areas of SLS is carried out using the door-to-door method, while in non-concentration areas of SLS, UTP enumeration is conducted using the snowball method.

The data collection approach for Individual Agricultural Holding (UTP) is adapted based on the availability of internet networks in each regency/municipality in each province. In the provincial capitals throughout Indonesia and the entire DKI Jakarta region, UTP enumeration is conducted using the CAPI method, while in other regency/municipality areas, PAPI is used as the enumeration method.

ST2023 activities encompass seven agricultural sub-sectors:

1. *Food crops sub-sector,*
2. *Horticultural crops sub-sector,*
3. *Estate crops sub-sector,*
4. *Livestock sub-sector,*
5. *Fisheries sub-sector,*
6. *Forestry sub-sector, and*
7. *Agricultural services sub-sector.*

The agricultural activities covered include:

1. *Cultivation of crops, including paddy, secondary food crops, horticulture (vegetables, fruits, ornamental plants, and medicinal plants), estate crops, and forestry (including wood, rubber, rattan, etc.).*
2. *Livestock/Poultry Farming.*
3. *Aquaculture and capture fishery.*
4. *Plant and Wildlife Breeding, Hunting and capturing wild animals, and harvesting forest products.*
5. *Agricultural services.*

Concept and Definition

In the implementation of the 2023 Census of Agriculture, concepts and definitions play a crucial role in providing a clear and consistent framework for the collection, interpretation, and analysis of data from the 2023 Census of Agriculture. Some common concepts and

https://jabar.bps.go.id

1. **Subsektor pertanian** merupakan bagian/anak sektor pertanian dalam kegiatan statistik pertanian, mencakup: 1. Subsektor tanaman pangan, 2. Subsektor tanaman hortikultura, 3. Subsektor tanaman perkebunan, 4. Subsektor peternakan, 5. Subsektor perikanan, 6. Subsektor kehutanan, dan 7. Subsektor jasa pertanian.
2. **Jenis Usaha** adalah pengelompokkan jenis unit usaha pertanian yang meliputi Usaha Pertanian Perorangan (UTP), Perusahaan Pertanian Berbadan Hukum (UPB), dan Usaha Pertanian Lainnya (UTL).
3. **Usaha Pertanian Perorangan (UTP)** adalah Banyaknya unit usaha pertanian yang dikelola oleh satu orang yang memiliki tanggung jawab teknis, yuridis, dan ekonomis untuk unit pertanian tersebut. Orang tersebut dapat melakukan semua tanggung jawab secara langsung, atau mendelegasikan yang terkait dengan pengelolaan kerja sehari-hari kepada seorang manajer (tidak berbadan hukum). Usaha pertanian mencakup usaha di subsektor tanaman pangan, hortikultura, perkebunan, peternakan, perikanan, kehutanan.
4. **Perusahaan Pertanian Berbadan Hukum (UPB)** adalah setiap bentuk usaha yang menjalankan jenis usaha di sektor pertanian yang bersifat tetap dan terus-menerus, yang didirikan dengan tujuan memperoleh laba yang pendirian perusahaan dilindungi hukum atau ijin dari instansi yang berwenang minimal pada tingkat kabupaten/kota, untuk setiap tahapan kegiatan budi daya pertanian seperti: pemupukan, pemeliharaan dan pemanenan.
5. **Usaha Pertanian Lainnya (UTL)** adalah usaha pertanian yang dikelola oleh bukan perorangan maupun bukan perusahaan pertanian, yang dibentuk atas dasar kesamaan kepentingan, kesamaan

definitions used in the implementation of the 2023 Census of Agriculture are as follows:

1. ***Agricultural subsector*** *is a part or branch of the agricultural sector in agricultural statistical activities, including: 1. Food crop subsector, 2. Horticultural crop subsector, 3. Estate crop subsector, 4. Livestock subsector, 5. Fisheries subsector, 6. Forestry subsector, and 7. Agricultural services subsector.*
2. ***Type of holding*** *is the classification of types of agricultural holdings, including Individual Agricultural Holding (UTP), Agricultural Corporation (UPB), and Other Agricultural Holding (UTL).*
3. ***Individual Agricultural Holding*** *represents the number of agricultural holding managed by one person who has technical, juridical, and economic responsibility for the agricultural holding. This person may perform all responsibilities directly or delegate those related to day-to-day management to a manager (without a legal entity). Agricultural holding include activities in the food crop, horticultural crop, estate crop, livestock, fisheries, and forestry subsectors.*
4. ***Agricultural Corporation*** *refers to any form of enterprise conducting agricultural activities that are permanent and continuous, established with the aim of making a profit, and its establishment is legally protected or permitted by the authorized agency at least at the regency/ municipality level. This includes various stages of agricultural cultivation activities such as fertilization, maintenance, and harvesting.*
5. ***Other Agricultural Holding*** *is an agricultural enterprise managed by neither an individual nor a agricultural*

https://jdih.bps.go.id

kondisi lingkungan (sosial/ekonomi/ sumberdaya) dan keakraban untuk meningkatkan produktivitas usaha tani dan kesejahteraan anggotanya dalam mengusahakan lahan usaha pertanian secara bersama pada satu hamparan atau kawasan tertentu. Contoh bentuk entitas usaha pertanian lainnya: pondok pesantren, lembaga pemasyarakatan, kantor pemerintah/swasta, komplek TNI, kelompok tani yang usahanya dilakukan secara bersama.

6. **Rumah Tangga Usaha Pertanian** adalah rumah tangga yang memelihara/ menguasai/melakukan kegiatan pertanian dengan tujuan sebagian atau seluruh hasilnya untuk dijual/ditukar.
7. **Tanda-tanda**
   - Tidak ada atau nol : –
   - Data dapat diabaikan : ~0
   - Tanda decimal : ,
   - Tidak dapat ditampilkan : NA
8. **Data dengan keterangan NA (*not applicable*)** adalah data yang tidak dapat ditampilkan karena jumlah usahanya kurang dari 3 unit/kelompok. Data tersebut dapat digolongkan data pribadi yang secara hukum tidak dapat dipublikasikan. Data agregat pada tabel di publikasi ini mencakup data dengan keterangan NA. BPS terus berkomitmen untuk melindungi data pribadi.

corporation, formed based on common interests, similar environmental conditions (social/economic/resources), and camaraderie to improve the productivity of farming and the welfare of its members in jointly managing agricultural land on one expanse or certain area. Examples of other agricultural enterprise entities include Islamic boarding schools, correctional institutions, government/private offices, military complexes, and farmer groups engaged in joint farming activities.

6. ***Agricultural household** is a household that raises/controls/engages in agricultural activities with the aim of selling/ exchanging some or all of its produce.*
7. **Symbols**
   - *Null or zero* : –
   - *Data negligible* : ~0
   - *Decimal point* : ,
   - *Not applicable* : NA
8. ***Data labeled as NA (not applicable)** are data that cannot be displayed due to the small number of holdings, which is less than 3 units. These data can be classified as personal data that cannot be legally disclosed. The aggregate data in the tables in this publication includes data labeled as NA. BPS remains committed to protecting personal data.*

https://jabar.bps.go.id

Gambar / *Figures* 1.1 Infografis Penjelasan Umum Sensus Pertanian 2023
General Explanation of the 2023 Census of Agriculture

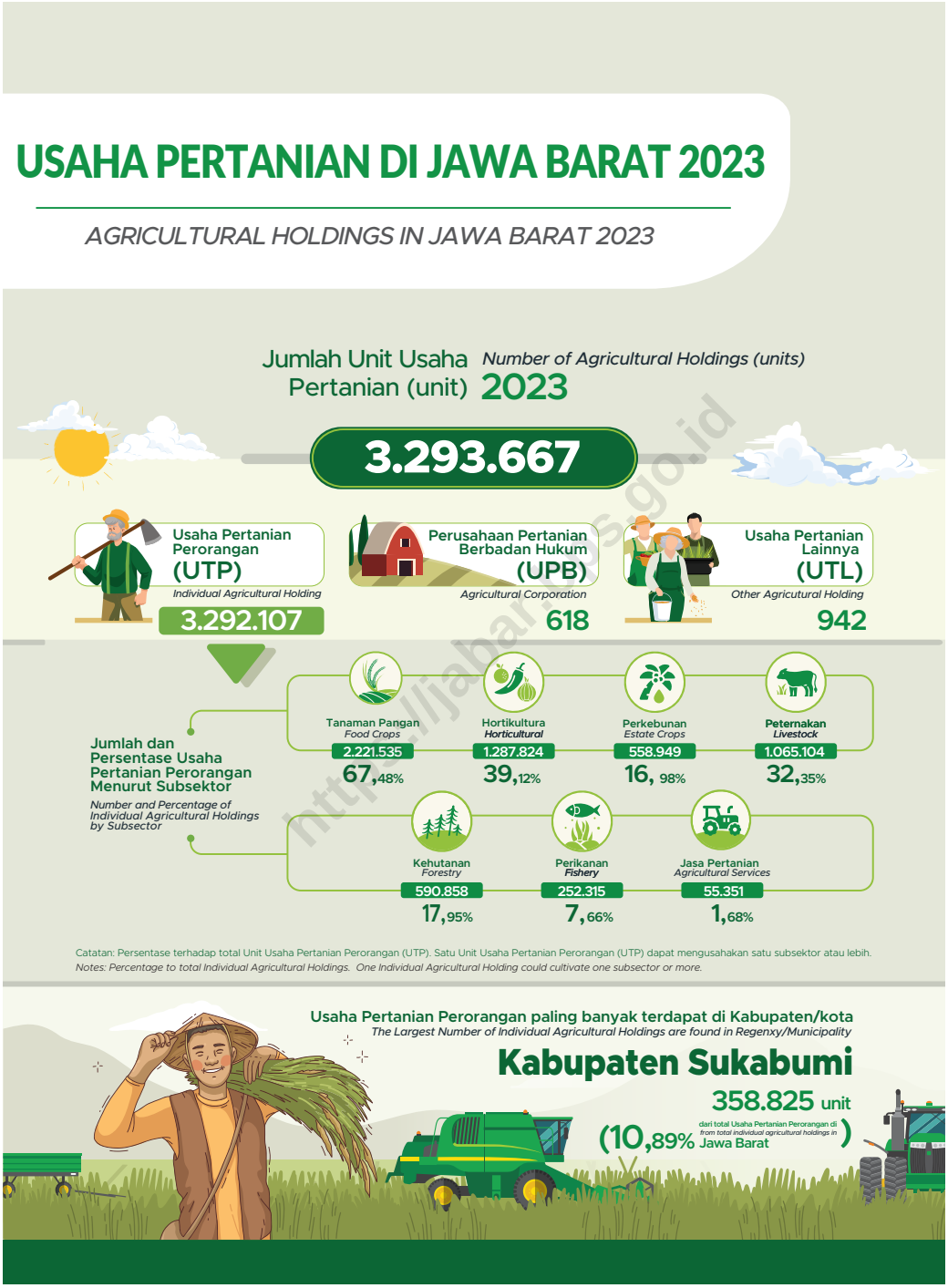

http://jabar.bps.go.id

Gambar 1.2 Usaha Pertanian 2023
Figures *Agricultural Holdings in 2023*

BAB 2
CHAPTER

https://jabar.bps.go.id

USAHA PERTANIAN 2023
AGRICULTURAL HOLDING IN 2023

https://jabar.bps.go.id

PENJELASAN TEKNIS

1. **Jumlah Rumah Tangga Usaha Pertanian (RTUP)** adalah banyaknya rumah tangga yang melakukan minimal satu jenis kegiatan pertanian dengan tujuan sebagian atau seluruh hasilnya untuk dijual/ditukar (khusus tanaman pangan termasuk yang seluruhnya dikonsumsi sendiri).

2. **Jumlah Perusahaan Pertanian Berbadan Hukum (UPB)** adalah banyaknya setiap bentuk usaha yang menjalankan jenis usaha di sektor pertanian yang bersifat tetap dan terus-menerus, yang didirikan dengan tujuan memperoleh laba yang pendirian perusahaan dilindungi hukum atau ijin dari instansi yang berwenang minimal pada tingkat kabupaten/kota, untuk setiap tahapan kegiatan budi daya pertanian seperti: pemupukan, pemeliharaan, dan pemanenan.

3. **Jumlah Usaha Pertanian Lainnya (UTL)** adalah banyaknya usaha pertanian yang dikelola oleh bukan perorangan maupun bukan perusahaan pertanian, yang dibentuk atas dasar kesamaan kepentingan, kesamaan kondisi lingkungan (sosial/ekonomi/ sumberdaya) dan keakraban untuk meningkatkan produktivitas usaha tani dan kesejahteraan anggotanya dalam mengusahakan lahan usaha pertanian secara bersama pada satu hamparan atau kawasan tertentu. Contoh bentuk entitas usaha pertanian lainnya: pondok pesantren, lembaga pemasyarakatan, kantor pemerintah/swasta, komplek TNI, kelompok tani yang usahanya dilakukan secara bersama.

4. **Petani** adalah warga negara Indonesia perseorangan dan/atau beserta keluarganya yang melakukan usaha tani di bidang tanaman pangan, hortikultura,

TECHNICAL NOTES

1. ***Number of Agricultural Households*** *is the number of households that carry out at least one type of agricultural activity with the purpose of selling/exchanging some or all of the results at the business risk (for food crops, including those consumed entirely by themselves).*

2. ***Number of Agricultural Corporations*** *is the number of corporations carrying out permanent, continuous types of business in the agricultural sector, which are established with the purpose of making a profit, the establishment of the company is protected by law or permits from the competent authority, at least at the district level, for each stage of agricultural cultivation activities such as fertilization, maintenance and harvesting.*

3. ***Number of Other Agricultural Holdings*** *is the number of agricultural holding managed by non-individuals or nonagricultural corporations, which is established on the basis of similar interests, similar environmental conditions (social/economic/resources) and camaraderie to increase the productivity of farming and the welfare of their members in cultivating agricultural land jointly on one stretch or certain areas. Examples of other agricultural holdings: Islamic boarding schools, correctional institutions, government/private offices, The Indonesian National Armed Forces (TNI) complexes, farmer groups with joint agricultural cultivation activities.*

4. ***Farmer*** *according to Ministerial Regulation of Ministry of Agriculture Number 4 of 2019 are Indonesia citizen and/or their family who cultivated agriculture in food*

https://jabar.bps.go.id

perkebunan, dan/atau peternakan (Permentan Nomor 4 Tahun 2019).

5. **Jumlah Rumah Tangga Petani** adalah banyaknya rumah tangga yang minimal salah satu anggota rumah tangganya melakukan kegiatan di subsektor tanaman pangan, hortikultura, perkebunan, atau peternakan.

6. **Jumlah Rumah Tangga Usaha Tanaman Pangan** adalah banyaknya rumah tangga yang melakukan kegiatan pertanian yang menghasilkan produk tanaman pangan (padi dan palawija), termasuk usaha pembibitan tanaman pangan dan bukan sebagai buruh tani atau pekerja keluarga.

7. **Jumlah Rumah Tangga Usaha Hortikultura** adalah banyaknya rumah tangga yang melakukan kegiatan usaha hortikultura yang menghasilkan produk tanaman sayuran, tanaman buah-buahan, tanaman hias, dan tanaman obat dengan tujuan sebagian atau seluruh hasilnya dijual/ditukar atas risiko usaha.

8. **Jumlah Rumah Tangga Usaha Perkebunan** adalah banyaknya rumah tangga yang melakukan kegiatan budi daya tanaman perkebunan, termasuk pembibitan tanaman perkebunan, dengan tujuan sebagian atau seluruh hasilnya untuk dijual/ditukar atas risiko usaha.

9. **Jumlah Rumah Tangga Usaha Peternakan** adalah banyaknya rumah tangga yang melakukan kegiatan pemeliharaan ternak (meliputi pengembangbiakan/penggemukan/pembibitan/pembesaran ternak betina) yang menghasilkan produk peternakan dengan tujuan sebagian atau seluruh hasilnya dijual/ditukar atas risiko usaha

crops, horticultural crops, estate crops, and/or livestock.

5. ***Number of Farmer Households*** *is the number of households where at least one member of the household carrying out activities in the subsector of food crop, horticulture, estate crop, or livestock.*

6. ***Number of Food Crop Cultivation Households*** *is the number of households carrying out agricultural activities that produce food crop products (paddy and secondary food crops), including food crop nurseries, and not as farm laborers or family workers.*

7. ***Number of Horticultural Cultivtion Households*** *is the number of households carrying out horticultural cultivation activities that produce vegetables, fruit plants, ornamental plants, and medicinal plants, with the purpose of selling/exchanging some or all of the results at business risk.*

8. ***Number of Estate Crop Cultivation Households*** *is the number of households carrying out estate crop cultivation activities, including estate crop nurseries, with the purpose of selling/exchanging some or all of the results at the business risk.*

9. ***Number of Livestock Households*** *is the number of households carrying out livestock activities (including raising/fattening/breeding/rearing) that produce livestock products, with the purpose of selling/exchanging some or all of the results at the business risk.*

https://jabar.bps.go.id

10. **Jumlah Rumah Tangga Usaha Perikanan** adalah banyaknya rumah tangga yang mengusahakan kegiatan di subsektor perikanan. Satu rumah tangga dapat mengusahakan lebih dari satu subsektor yang melakukan kegiatan budi daya ikan dan/atau penangkapan ikan dengan tujuan sebagian atau seluruh hasilnya dijual/ditukar atas risiko usaha.

*10. **Number of Fishery Households** is the number of households carrying out activities in the fisheries subsector. One household can work on more than one subsector that carry out aquaculture and/or capture fishery activities with the purpose of selling/exchanging some or all of the results at business risk.*

11. **Jumlah Rumah Tangga Usaha Budi Daya Ikan** adalah banyaknya rumah tangga yang melakukan kegiatan pemeliharaan, pembesaran dan/atau pembiakan (pembenihan) ikan dengan menggunakan lahan, perairan dan fasilitas buatan serta memanen hasilnya dengan tujuan sebagian atau seluruhnya untuk dijual/ditukar atas risiko usaha.

*11. **Number of Aquaculture Households** is the number of households carrying out fish raising, growing, and/or breeding activities utilizing the land, waters and made facilities as well as harvesting the results with the purpose of selling/exchanging some or all of the results at the business risk.*

12. **Jumlah Rumah Tangga Usaha Penangkapan Ikan** adalah banyaknya rumah tangga yang melakukan kegiatan penangkapan ikan di laut maupun di perairan darat dengan tujuan sebagian atau seluruhnya untuk dijual/ditukar atas risiko usaha.

*12. **Number of Capture Fishery Households** is the number of households carrying out fishing activities in marine or inland waters, with the purpose of selling/exchanging some or all of them at business risk.*

https://ntbar.bps.go.id

13. **Jumlah Rumah Tangga Usaha Kehutanan** adalah banyaknya rumah tangga yang melakukan kegiatan budi daya/pembibitan tanaman kehutanan, penangkaran tumbuhan/satwa liar, serta pemungutan hasil hutan dan/atau perburuan dan panangkapan satwa liar dengan tujuan sebagian atau seluruhnya untuk dijual/ditukar atas risiko usaha.

*13. **Number of Forestry Households** is the number of households carrying out forestry plant cultivation/nursery activities, breeding wild plants/animals, as well as collecting forest products and/or hunting and capturing wild animals with the purpose of selling/exchanging some or all of the results at the business risk.*

14. **Jumlah Rumah Tangga Usaha Jasa Pertanian** adalah banyaknya rumah tangga yang melakukan kegiatan usaha atas dasar balas jasa atau kontrak/ secara borongan, seperti: melayani usaha di bidang pertanian.

*14. **Number of Agricultural Services Households** is the number of households carrying out business activities on a remuneration basis or contract/wholesale basis, such as: serving businesses in the agricultural sector.*

15. **Jumlah Usaha Pertanian Perorangan (UTP)** adalah banyaknya unit usaha pertanian yang dikelola oleh satu orang yang memiliki tanggung jawab teknis, yuridis, dan ekonomis untuk unit pertanian tersebut. Orang tersebut dapat melakukan semua tanggung jawab secara langsung, atau mendelegasikan yang terkait dengan pengelolaan kerja sehari-hari kepada seorang manajer (tidak berbadan hukum). Usaha pertanian mencakup usaha di subsektor tanaman pangan, hortikultura, perkebunan, peternakan, perikanan, kehutanan, dan jasa pertanian.

*15. **Number of Individual Agricultural Holdings** is the number of agricultural holdings managed by one person having technical, juridical and economic responsibility for the agricultural holding. The person can carry out all responsibilities directly, or delegate those related to daily work management to a manager (not a legal entity). Agricultural holdings includes those in the subsector of food crop, horticulture, estate crop, livestock, fisheries, forestry, and agricultural services.*

16. **Jumlah Usaha Pertanian Perorangan Tanaman Pangan** adalah banyaknya unit usaha perorangan yang melakukan kegiatan pertanian yang menghasilkan produk tanaman pangan (padi dan palawija), termasuk usaha pembibitan tanaman pangan dan bukan sebagai buruh tani atau pekerja keluarga.

*16. **Number of Food Crop Individual Agricultural Holdings** is the number of individual holdings carrying out agricultural activities that produce food crop products (paddy and secondary crops), including food crop nurseries, and not as farm laborers or family workers.*

17. **Jumlah Usaha Pertanian Perorangan Hortikultura** adalah banyaknya unit usaha perorangan yang melakukan kegiatan usaha hortikultura yang menghasilkan produk tanaman sayuran, tanaman buah-buahan, tanaman hias, dan tanaman obat dengan tujuan sebagian atau seluruh hasilnya dijual/ditukar atas risiko usaha.

*17. **Number of Horticultural Individual Agricultural Holdings** is the number of individual holdings carrying out horticultural cultivation activities that produce vegetables, fruit plants, ornamental plants, and medicinal plants, with the purpose of selling/exchanging some or all of the results at business risk.*

18. **Jumlah Usaha Pertanian Perorangan Perkebunan** adalah banyaknya unit usaha perorangan yang melakukan kegiatan budi daya tanaman perkebunan, termasuk pembibitan tanaman perkebunan, dengan tujuan sebagian atau seluruh hasilnya untuk dijual/ditukar atas risiko usaha.

*18. **Number of Estate Crop Individual Agricultural Holdings** is the number of individual holdings carrying out estate crop cultivation activities, including estate crop nurseries, with the purpose of selling/exchanging some or all of the results at the business risk.*

19. **Jumlah Usaha Pertanian Perorangan Peternakan** adalah banyaknya unit usaha perorangan yang melakukan

*19. **Number of Livestock Individual Agricultural Holdings** is the number of individual holdings carrying out livestock*

https://jabar.bps.go.id

kegiatan pemeliharaan ternak (meliputi pengembangbiakan/penggemukan/ pembibitan/rearing/produksi telur, susu, madu, kokon, dan liur) yang menghasilkan produk peternakan dengan tujuan sebagian atau seluruh hasilnya dijual/ditukar atas risiko usaha.

activities (including rearing/breeding/ raising/pacification) that produce livestock products, with the purpose of selling/exchanging some or all of the results at the business risk.

20. **Jumlah Usaha Pertanian Perorangan Perikanan** adalah banyaknya unit usaha perorangan yang melakukan kegiatan budi daya ikan dan/atau penangkapan ikan di laut maupun di perairan darat dengan tujuan sebagian atau seluruhnya untuk dijual/ditukar atas risiko usaha.

*20. **Number of Fishery Individual Agricultural Holdings** is the number of individual holdings carrying out aquaculture and/or fishing activities at sea or inland waters with the purpose of selling/exchanging some or all of the results at the business risk.*

21. **Jumlah Usaha Pertanian Perorangan Kehutanan** adalah banyaknya unit usaha perorangan yang melakukan kegiatan budi daya/pembibitan tanaman kehutanan, penangkaran tumbuhan/ satwa liar, serta pemungutan hasil hutan dan/atau perburuan dan panangkapan satwa liar dengan tujuan sebagian atau seluruhnya untuk dijual/ ditukar atas risiko usaha.

*21. **Number of Forestry Individual Agricultural Holdings** is the number of individual holdings carrying out forestry plant cultivation/nursery activities, breeding wild plants/animals, as well as collecting forest products and/or hunting and capturing wild animals with the purpose of selling/exchanging some or all of the results at the business risk.*

22. **Jumlah Usaha Pertanian Perorangan Jasa Pertanian** adalah banyaknya unit usaha perorangan yang melakukan kegiatan usaha atas dasar balas jasa atau kontrak/secara borongan, seperti: melayani usaha di bidang pertanian.

*22. **Number of Agricultural Services Individual Agricultural Holdings** is the number of individual holdings carrying out business activities on a remuneration basis or contract/wholesale basis, such as: serving businesses in the agricultural sector.*

23. **Jumlah Perusahaan Pertanian Berbadan Hukum (UPB) Tanaman Pangan** adalah banyaknya usaha yang menjalankan jenis usaha di subsektor tanaman pangan yang bersifat tetap, terus-menerus yang didirikan dengan tujuan memperoleh laba yang pendirian perusahaan dilindungi hukum atau ijin dari instansi yang berwenang minimal pada tingkat kabupaten/kota, untuk setiap tahapan kegiatan budi daya pertanian seperti: pemupukan,

*23. **Number of Food Crop Agricultural Corporations** is the number of corporations carrying out permanent, continuous types of business in the food crop subsector which are established with the purpose of making a profit, the establishment of the company is protected by law or permits from the competent authority, at least at the district level, for each stage of agricultural cultivation activities such as fertilization, maintenance and harvesting.*

https://jatim.bps.go.id

pemeliharaan, dan pemanenan.

24. **Jumlah Perusahaan Pertanian Berbadan Hukum (UPB) Hortikultura** adalah banyaknya usaha yang menjalankan jenis usaha di subsektor hortikultura yang bersifat tetap, terus-menerus yang didirikan dengan tujuan memperoleh laba yang pendirian perusahaan dilindungi hukum atau ijin dari instansi yang berwenang minimal pada tingkat kabupaten/kota, untuk setiap tahapan kegiatan budi daya pertanian seperti: pemupukan, pemeliharaan dan pemanenan.

*24. **Number of Horticultural gricultural Corporations** is the number of corporations carrying out permanent, continuous types of business in the horticultural subsector which are established with the purpose of making a profit, the establishment of the company is protected by law or permits from the competent authority, at least at the district level, for each stage of agricultural cultivation activities such as fertilization, maintenance, and harvesting.*

25. **Jumlah Perusahaan Pertanian Berbadan Hukum (UPB) Perkebunan** adalah banyaknya usaha yang menjalankan jenis usaha di subsektor perkebunan yang bersifat tetap, terus-menerus yang didirikan dengan tujuan memperoleh laba yang pendirian perusahaan dilindungi hukum atau ijin dari instansi yang berwenang minimal pada tingkat kabupaten/kota, untuk setiap tahapan kegiatan budi daya pertanian seperti: pemupukan, pemeliharaan dan pemanenan.

*25. **Number of Estate Crop Agricultural Corporations** is the number of corporations carrying out permanent, continuous types of business in the estate crop subsector which are established with the purpose of making a profit, the establishment of the company is protected by law or permits from the competent authority, at least at the district level, for each stage of agricultural cultivation activities such as fertilization, maintenance, and harvesting.*

https://jabar.bps.go.id

26. **Jumlah Perusahaan Pertanian Berbadan Hukum (UPB) Peternakan** adalah banyaknya usaha yang menjalankan jenis usaha di subsektor peternakan yang bersifat tetap, terus-menerus yang didirikan dengan tujuan memperoleh laba yang pendirian perusahaan dilindungi hukum atau ijin dari instansi yang berwenang minimal pada tingkat kabupaten/kota, untuk setiap tahapan kegiatan budi daya pertanian.

*26. **Number of Livestock Agricultural Corporations** is the number of corporations carrying out permanent, continuous types of business in the livestock sub-sector which are established with the purpose of making a profit, the establishment of the company is protected by law or permits from the competent authority, at least at the district level, for each stage of agricultural cultivation activities.*

27. **Jumlah Perusahaan Pertanian Berbadan Hukum (UPB) Perikanan** adalah banyaknya usaha yang menjalankan jenis usaha di subsektor perikanan yang bersifat tetap, terus-menerus yang didirikan dengan tujuan memperoleh

*27. **Number of Fishery Agricultural Corporations** is the number of corporations carrying out permanent, continuous types of business in the fishery subsector which are established with the purpose of making a profit, the establishment of the*

laba yang pendirian perusahaan dilindungi hukum atau ijin dari instansi yang berwenang minimal pada tingkat kabupaten/kota, untuk setiap tahapan kegiatan budi daya pertanian.

company is protected by law or permits from the competent authority, at least at the district level, for each stage of agricultural cultivation activities.

28. **Jumlah Perusahaan Pertanian Berbadan Hukum (UPB) Kehutanan** adalah banyaknya usaha yang menjalankan jenis usaha di subsektor kehutanan yang bersifat tetap, terus-menerus yang didirikan dengan tujuan memperoleh laba yang pendirian perusahaan dilindungi hukum atau ijin dari instansi yang berwenang minimal pada tingkat kabupaten/kota, untuk setiap tahapan kegiatan budi daya pertanian seperti: pemupukan, pemeliharaan dan pemanenan.

28. ***Number of Forestry Agricultural Corporations*** *is the number of corporations carrying out permanent, continuous types of business in the forestry subsector which are established with the purpose of making a profit, the establishment of the company is protected by law or permits from the competent authority, at least at the district level, for each stage of agricultural cultivation activities such as fertilization, maintenance, and harvesting.*

29. **Jumlah Perusahaan Pertanian Berbadan Hukum (UPB) Jasa Pertanian** adalah banyaknya usaha yang menjalankan jenis usaha di subsektor jasa pertanian yang bersifat tetap, terus-menerus yang didirikan dengan tujuan memperoleh laba yang pendirian perusahaan dilindungi hukum atau ijin dari instansi yang berwenang minimal pada tingkat kabupaten/kota, untuk setiap tahapan kegiatan budi daya pertanian.

29. ***Number of Agricultural Services Corporations*** *is the number of corporations carrying out permanent, continuous types of business in the agricultural services subsector which are established with the purpose of making a profit, the establishment of the company is protected by law or permits from the competent authority, at least at the district level, for each stage of agricultural cultivation activities.*

30. **Jumlah Usaha Pertanian Lainnya (UTL) Tanaman Pangan** adalah banyaknya usaha pertanian oleh bukan perorangan maupun bukan perusahaan pertanian di subsektor tanaman pangan yang dibentuk atas dasar kesamaan kepentingan, kesamaan kondisi lingkungan (sosial/ekonomi/sumber daya) dan keakraban untuk meningkatkan produktivitas usaha tani dan kesejahteraan anggotanya dalam mengusahakan lahan usaha tani secara bersama-sama pada satu hamparan atau kawasan tertentu.

30. ***Number of Other Food Crop Holdings*** *is the number of other agricultural holdings managed by non-individuals or nonagricultural corporations in food crop subsector which is established on the basis of similar interests, similar environmental conditions (social/economic/resources) and camaraderie to increase the productivity of farming and the welfare of their members in cultivating agricultural land jointly on one expanse or certain areas.*

https://jatim.bps.go.id

31. **Jumlah Usaha Pertanian Lainnya (UTL) Hortikultura** adalah banyaknya usaha pertanian oleh bukan perorangan maupun bukan perusahaan pertanian di subsektor hortikultura yang dibentuk atas dasar kesamaan kepentingan, kesamaan kondisi lingkungan (sosial/ ekonomi/sumber daya) dan keakraban untuk meningkatkan produktivitas usaha tani dan kesejahteraan anggotanya dalam mengusahakan lahan usaha tani secara bersama-sama pada satu hamparan atau kawasan tertentu.

*31. **Number of Other Horticultural Holdings** is the number of other agricultural holdings managed by non-individuals or nonagricultural corporations in horticultural subsector which is established on the basis of similar interests, similar environmental conditions (social/ economic/resources) and camaraderie to increase the productivity of farming and the welfare of their members in cultivating agricultural land jointly on one expanse or certain areas.*

32. **Jumlah Usaha Pertanian Lainnya (UTL) Perkebunan** adalah banyaknya usaha pertanian oleh bukan perorangan maupun bukan perusahaan pertanian di subsektor perkebunan yang dibentuk atas dasar kesamaan kepentingan, kesamaan kondisi lingkungan (sosial/ ekonomi/sumber daya) dan keakraban untuk meningkatkan produktivitas usaha tani dan kesejahteraan anggotanya dalam mengusahakan lahan usaha tani secara bersama-sama pada satu hamparan atau kawasan tertentu.

*32. **Number of Other Estate Crop Holdings** is the number of other agricultural holdings managed by non-individuals or non-agricultural corporations in estate crop subsector which is established on the basis of similar interests, similar environmental conditions (social/ economic/resources) and camaraderie to increase the productivity of farming and the welfare of their members in cultivating agricultural land jointly on one expanse or certain areas.*

http://jabar.bps.go.id

33. **Jumlah Usaha Pertanian Lainnya (UTL) Peternakan** adalah banyaknya usaha pertanian oleh bukan perorangan maupun bukan perusahaan pertanian di subsektor peternakan yang dibentuk atas dasar kesamaan kepentingan, kesamaan kondisi lingkungan (sosial/ ekonomi/sumber daya) dan keakraban untuk meningkatkan produktivitas usaha tani dan kesejahteraan anggotanya dalam mengusahakan lahan usaha tani secara bersama-sama pada satu hamparan atau kawasan tertentu.

*33. **Number of Other Livestock Holdings** is the number of other agricultural holdings managed by non-individuals or nonagricultural corporations in livestock subsector which is established on the basis of similar interests, similar environmental conditions (social/ economic/resources) and camaraderie to increase the productivity of farming and the welfare of their members in cultivating agricultural land jointly on one expanse or certain areas.*

34. **Jumlah Usaha Pertanian Lainnya (UTL) Perikanan** adalah banyaknya usaha pertanian oleh bukan perorangan maupun bukan perusahaan pertanian di

*34. **Number of Other Fishery Holdings** is the number of other agricultural holdings managed by non-individuals or*

subsektor perikanan yang dibentuk atas dasar kesamaan kepentingan, kesamaan kondisi lingkungan (sosial/ekonomi/ sumber daya) dan keakraban untuk meningkatkan produktivitas usaha tani dan kesejahteraan anggotanya dalam mengusahakan lahan usaha tani secara bersama-sama pada satu hamparan atau kawasan tertentu.

nonagricultural corporations in fishery subsector which is established on the basis of similar interests, similar environmental conditions (social/ economic/resources) and camaraderie to increase the productivity of farming and the welfare of their members in cultivating agricultural land jointly on one expanse or certain areas.

35. **Jumlah Usaha Pertanian Lainnya (UTL) Kehutanan** adalah banyaknya usaha pertanian oleh bukan perorangan maupun bukan perusahaan pertanian di subsektor kehutanan yang dibentuk atas dasar kesamaan kepentingan, kesamaan kondisi lingkungan (sosial/ekonomi/ sumber daya) dan keakraban untuk meningkatkan produktivitas usaha tani dan kesejahteraan anggotanya dalam mengusahakan lahan usaha tani secara bersama-sama pada satu hamparan atau kawasan tertentu.

*35. **Number of Other Forestry Holdings** is the number of other agricultural holdings managed by non-individuals or nonagricultural corporations in forestry subsector which is established on the basis of similar interests, similar environmental conditions (social/ economic/resources) and camaraderie to increase the productivity of farming and the welfare of their members in cultivating agricultural land jointly on one expanse or certain areas.*

36. **Jumlah Usaha Pertanian Lainnya (UTL) Jasa Pertanian** adalah banyaknya usaha pertanian oleh bukan perorangan maupun bukan perusahaan pertanian di subsektor jasa pertanian yang dibentuk atas dasar kesamaan kepentingan, kesamaan kondisi lingkungan (sosial/ ekonomi/sumber daya) dan keakraban untuk meningkatkan produktivitas usaha tani dan kesejahteraan anggotanya dalam mengusahakan lahan usaha tani secara bersama-sama pada satu hamparan atau kawasan tertentu.

*36. **Number of Other Agricultural Services Holdings** is the number of other agricultural holdings managed by non-individuals or non-agricultural corporations in agricultural services subsector which is established on the basis of similar interests, similar environmental conditions (social/ economic/resources) and camaraderie to increase the productivity of farming and the welfare of their members in cultivating agricultural land jointly on one expanse or certain areas.*

37. **Lahan Pertanian** adalah lahan yang digunakan untuk tanaman semusim (berupa sawah ataupun bukan sawah/ lahan kering), padang rumput sementara maupun permanen, lahan yang sementara belum ditanami menunggu penanaman, lahan untuk tanaman tahunan (hortikultura dan perkebunan), lahan yang digunakan untuk kandang

*37. **Agricultural Land** is land that use for temporary crops (wetland or dryland), temporary or permanent pastures, land temporarily fallow awaiting planting, land for permanent crops (horticulture and estate cops), land for livestock pens and other agricultural buildings (barns, mills, etc.), land for forestry activities, and land for aquaculture activities (excluding marine or inland water).*

https://jabar.bps.go.id

ternak dan bangunan pertanian lainnya (lumbung, penggilingan, dsb), lahan untuk kegiatan kehutanan, dan lahan untuk kegiatan budi daya perikanan (tidak termasuk lahan budi daya perikanan di laut atau perairan umum).

38. **Lahan lainnya (bukan lahan pertanian dan bukan tempat tinggal)** adalah semua lahan lain pada unit usaha yang tidak diklasifikasikan di tempat lain (selain lahan pertanian dan tidak termasuk lahan tempat tinggal), termasuk lahan yang tidak dapat ditanami seperti lahan tandus, berpasir, terjal, dsb. Lahan lainnya juga termasuk lahan untuk usaha selain pertanian seperti warung, bengkel, toko dan sejenisnya yang bukan merupakan bangunan tempat tinggal.

*38. **Other Land (neither agricultural nor residential land)** are all other land of the agricultural holding that are not classified elsewhere (other than agricultural and residential land), including areas that cannot be planted such as barren, sandy, steep land, etc. Other land also include land for business purposes other than agriculture such as stalls, workshops, shops, and others that are not residential buildings.*

39. **Klasifikasi Kelompok Luas Lahan yang Dikuasai pada Tabel 2.10 dan 2.11** adalah pengelompokan luas lahan yang merujuk pada *World Programme for the Census of Agriculture* (WCA) 2020. Luas lahan yang dikuasai pada tabel tersebut mencakup luas lahan pertanian dan lahan lainnya (bukan lahan pertanian dan bukan tempat tinggal) yang berada dalam satu kewenangan, termasuk lahan milik sendiri dan/atau lahan yang berasal dari pihak lain, tidak termasuk lahan yang berada di pihak lain.

*39. **Classification of Land Area Utilized in Table 2.10 and Table 2.11** is a classification of land areas that refers to the 2020 World Programme for the Census of Agriculture (WCA). The area of land utilized in the table includes the area of agricultural land and other land (neither agricultural nor residential land) that is under one authority, including self-owned land and/or land owned by other parties, excluding land occupied by others.*

40. **Jumlah Usaha Pertanian Pengguna Lahan Pertanian** adalah banyaknya usaha pertanian yang menggunakan lahan pertanian (tidak termasuk lahan budi daya di laut atau perairan umum). Lahan pertanian tersebut digunakan untuk mengusahakan tanaman semusim (tanaman pangan, hortikultura, dan perkebunan) atau tanaman tahunan (tanaman hortikultura dan perkebunan), mengusahakan atau memelihara ternak, mengusahakan tanaman

*40. **Number of Agricultural Holdings utilizing Agricultural Land** is the number of agricultural holdings utilizing agricultural land (excluding marine or inland water). The agricultural land is used to cultivate seasonal crops (food crops, horticulture and estate crops) or annual crops (horticulture and food crops), cultivate or raise livestock, cultivate forestry crops and/or carry out wild plant/animal breeding activities, carry out aquaculture activities (including shrimp, seaweed,*

https://jabar.bps.go.id

kehutanan dan/atau melakukan usaha penangkaran tumbuhan/satwa liar, melakukan kegiatan usaha budi daya ikan (termasuk udang, rumput laut, dll) menggunakan wadah budi daya yaitu tambak, kolam, mina padi/sawah, akuarium, dan lainnya.

etc.) using containers cultivation such as brackish water ponds, ponds, mina padi/ rice fields, aquariums, and others.

41. **Jumlah sapi potong, sapi perah, dan kerbau berdasarkan hasil Sensus Pertanian 2023** adalah banyaknya sapi dan kerbau yang dipelihara, baik untuk tujuan dijual/diusahakan maupun tidak untuk dijual/diusahakan, pada unit usaha pertanian perorangan, perusahaan pertanian berbadan hukum, dan unit usaha pertanian lainnya pada 1 Mei 2023.

*41. **The number of beef cattle, dairy cattle, and buffalo based on the 2023** Census of Agriculture is the quantity of cattle and buffalo raised, whether for sale/cultivation purposes or not for sale/cultivation purposes, in individual agricultural holdings, agricultural corporation, and other agricultural holdings as of 1 May, 2023.*

42. **Jumlah kerbau** adalah banyaknya kerbau potong ditambah kerbau perah.

*42. **The total number of buffalo** is the number of beef buffalo and dairy buffalo*

43. **Lokasi jumlah ternak rumah tangga usaha pertanian** berdasarkan lokasi tempat tinggal kepala rumah tangga usaha pertanian.

*43. **The location of the nunber of livestock for Agricultural Households** is based on the location where the head of agricultural household lives.*

44. **Lokasi jumlah ternak usaha pertanian perorangan** berdasarkan lokasi tempat tinggal pengelola usaha pertanian perorangan.

*44. **The location of the number of livestock for individual agricultural holdings** is based on the location where individual agricultural holder lives.*

https://sumbar.bps.go.id

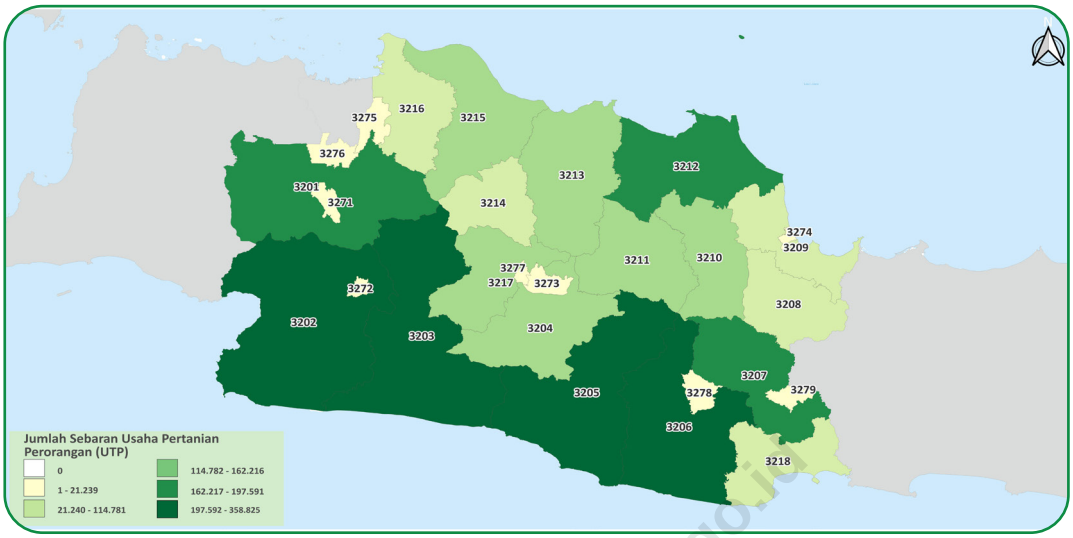

Gambar 2.1 **Sebaran Usaha Pertanian Perorangan (UTP) di Provinsi Jawa Barat, 2023**
Figures ***Distribution of Individual Agricultural Holding in Jawa Barat Province, 2023***

https://jabar.bps.go.id

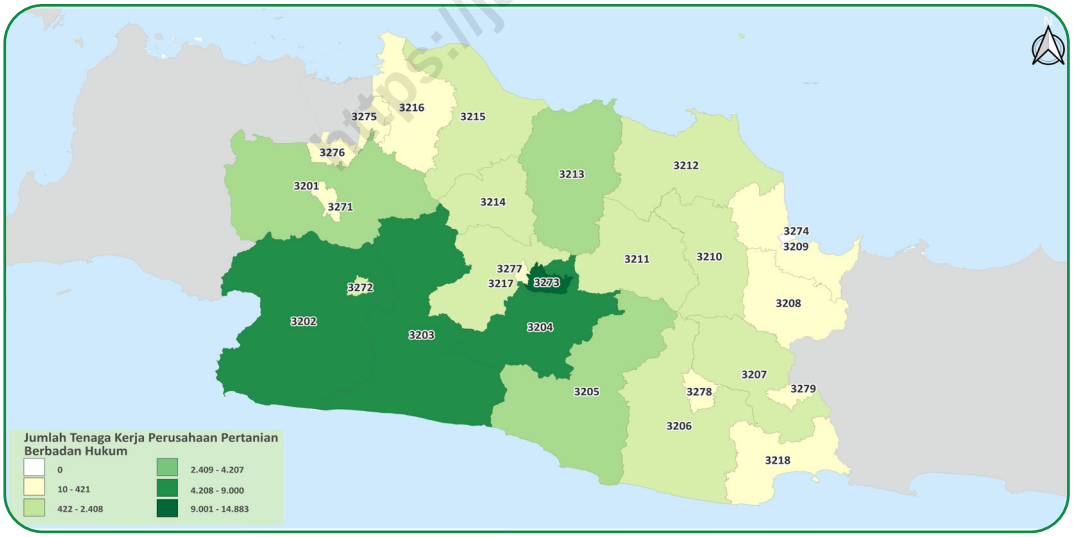

Gambar 2.2 **Sebaran Perusahaan Pertanian Berbadan Hukum (UPB) di Provinsi Jawa Barat, 2023**
Figures ***Distribution of Agicultural Corporation in Jawa Barat Province, 2023***

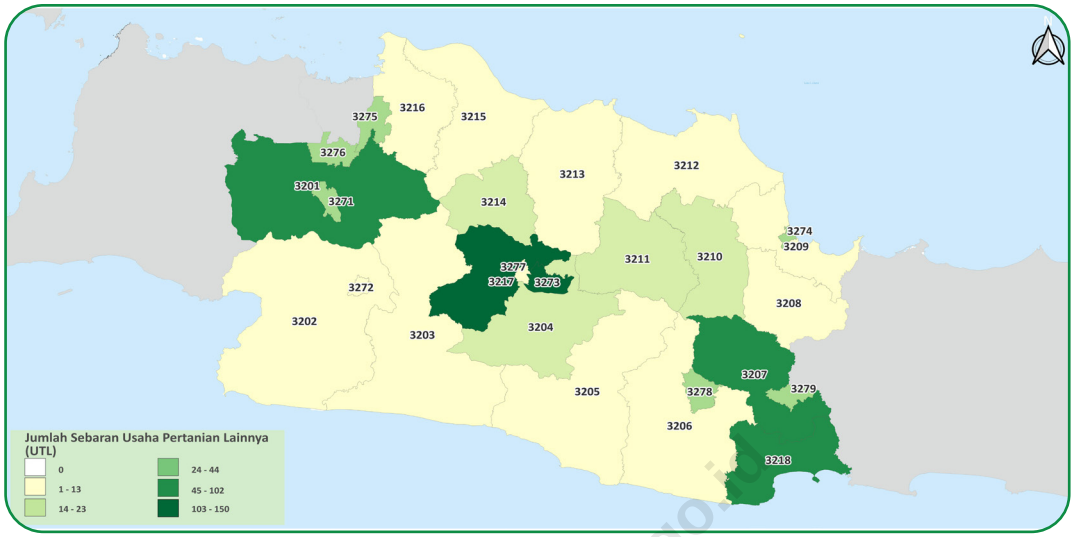

Gambar 2.3 **Sebaran Usaha Pertanian Lainnya (UTL) di Provinsi Jawa Barat, 2023**
Figures ***Distribution of Other Agricultural Holding in Jawa Barat Province, 2023***

https://jabar.bps.go.id

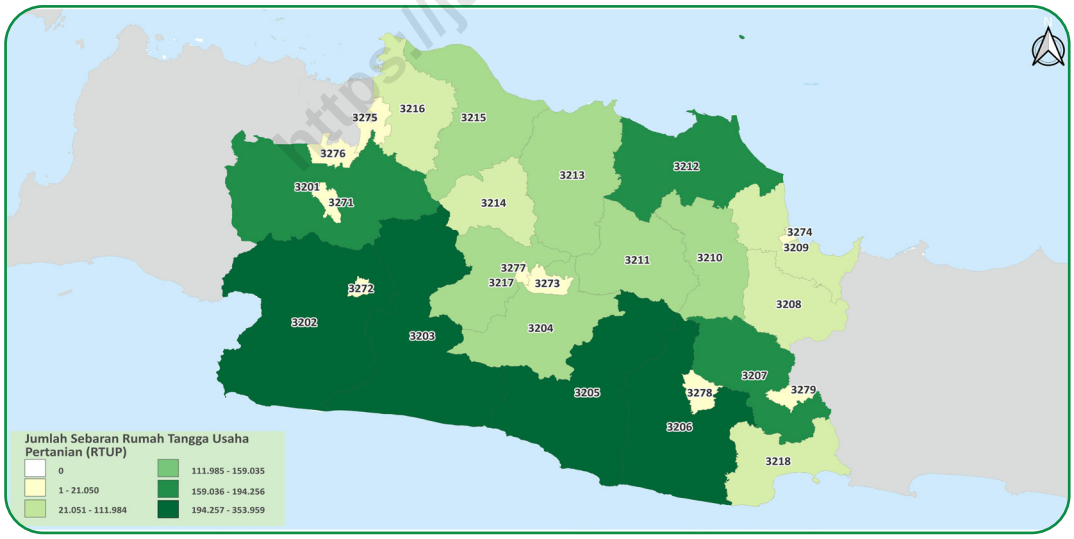

Gambar 2.4 **Sebaran Rumah Tangga Usaha Pertanian (RTUP) di Provinsi Jawa Barat, 2023**
Figures ***Distribution of Agricultural Households in Jawa Barat Province, 2023***

Tabel / ***Table*** **2.1**

Jumlah Usaha Pertanian Perorangan, Perusahaan Pertanian Berbadan Hukum, dan Usaha Pertanian Lainnya Menurut Kabupaten/Kota (unit), 2023

Number of Individual Agricultural Holdings, Agricultural Corporations, and Other Agricultural Holdings by Regency/Municipality (units), 2023

Kabupaten/Kota *Regency/Municipality*	Usaha Pertanian Perorangan *Individual Agricultural Holdings*	Perusahaan Pertanian Berbadan Hukum[1] *Agricultural Corporation[1]*	Usaha Pertanian Lainnya *Other Agricultural Holding*	Jumlah *Total*
(1)	(2)	(3)	(4)	(5)
Kabupaten Bogor	190.891	73	84	191.048
Kabupaten Sukabumi	358.825	135	5	358.965
Kabupaten Cianjur	301.072	74	10	301.156
Kabupaten Bandung	162.216	38	18	162.272
Kabupaten Garut	327.815	24	12	327.851
Kabupaten Tasikmalaya	299.033	15	10	299.058
Kabupaten Ciamis	197.591	19	84	197.694
Kabupaten Kuningan	114.781	8	8	114.797
Kabupaten Cirebon	102.693	3	13	102.709
Kabupaten Majalengka	147.282	10	22	147.314
Kabupaten Sumedang	128.599	8	21	128.628
Kabupaten Indramayu	193.797	14	2	193.813
Kabupaten Subang	148.044	40	7	148.091
Kabupaten Purwakarta	64.736	22	23	64.781
Kabupaten Karawang	129.646	44	3	129.693
Kabupaten Bekasi	102.404	8	10	102.422
Kabupaten Bandung Barat	160.369	35	138	160.542
Kabupaten Pangandaran	87.202	5	102	87.309
Kota Bogor	4.185	4	35	4.224
Kota Sukabumi	4.635	8	7	4.650
Kota Bandung	8.690	13	150	8.853
Kota Cirebon	1.932	-	44	1.976
Kota Bekasi	4.567	7	32	4.606
Kota Depok	8.447	4	32	8.483
Kota Cimahi	2.887	1	2	2.890
Kota Tasikmalaya	21.239	5	30	21.274
Kota Banjar	18.529	1	38	18.568
Jawa Barat	**3.292.107**	**618**	**942**	**3.293.667**

https://jabar.bps.go.id

Catatan/*Note:* [1]Jumlah Perusahaan Pertanian Berbadan Hukum mencakup Perusahaan Pertanian Berbadan Hukum yang berstatus aktif/baru/belum berproduksi, termasuk yang berstatus tutup sementara/alasan lainnya. Pada Tabel-tabel selanjutnya, Jumlah Perusahaan Pertanian Berbadan Hukum tidak mencakup yang berstatus tutup sementara/alasan lainnya/*Number of Agricultural Corporations includes Agricultural Corporations which are active/new/not yet in production, include temporarily closed/other reason. In next tables, number of Agricultural Corporations not include temporarily closed/other reason.*

Tabel 2.2
Table

Jumlah Rumah Tangga Usaha Pertanian, Usaha Pertanian Perorangan, dan Rasio UTP terhadap RTUP Menurut Kabupaten/Kota, 2023
Number of Agricultural Households, Individual Agricultural Holdings, and Ratio of Individual Agricultural Holdings to Agricultural Households by Regency/ Municipality, 2023

Kabupaten/Kota *Regency/Municipality*	Rumah Tangga Usaha Pertanian[1] *Agricultural Households[1]* (Rumah Tangga / *Households*)	Usaha Pertanian Perorangan *Individual Agricultural Holdings* (*Unit / Units*)	Rasio UTP terhadap RTUP *Ratio of Individual Agricultural Holdings to Agricultural Households*
(1)	(2)	(3)	(4)
Kabupaten Bogor	189.978	190.891	1,00
Kabupaten Sukabumi	353.959	358.825	1,01
Kabupaten Cianjur	299.706	301.072	1,00
Kabupaten Bandung	158.965	162.216	1,02
Kabupaten Garut	323.485	327.815	1,01
Kabupaten Tasikmalaya	294.155	299.033	1,02
Kabupaten Ciamis	194.256	197.591	1,02
Kabupaten Kuningan	111.984	114.781	1,02
Kabupaten Cirebon	101.492	102.693	1,01
Kabupaten Majalengka	146.214	147.282	1,01
Kabupaten Sumedang	127.321	128.599	1,01
Kabupaten Indramayu	190.801	193.797	1,02
Kabupaten Subang	147.430	148.044	1,00
Kabupaten Purwakarta	64.384	64.736	1,01
Kabupaten Karawang	128.337	129.646	1,01
Kabupaten Bekasi	98.563	102.404	1,04
Kabupaten Bandung Barat	159.035	160.369	1,01
Kabupaten Pangandaran	85.894	87.202	1,02
Kota Bogor	4.169	4.185	1,00
Kota Sukabumi	4.594	4.635	1,01
Kota Bandung	8.606	8.690	1,01
Kota Cirebon	1.904	1.932	1,01
Kota Bekasi	4.540	4.567	1,01
Kota Depok	8.398	8.447	1,01
Kota Cimahi	2.868	2.887	1,01
Kota Tasikmalaya	21.050	21.239	1,01
Kota Banjar	17.779	18.529	1,04
Jawa Barat	**3.249.867**	**3.292.107**	**1,01**

https://jabar.bps.go.id

Catatan/*Note:* [1]Satu RTUP dapat terdiri atas satu/lebih UTP/*One Agricultural Households can consist of one or more Individual Agricultural Holdings*

Tabel 2.3 / *Table*

Jumlah Usaha Pertanian Perorangan, Perusahaan Pertanian Berbadan Hukum, dan Usaha Pertanian Lainnya Menurut Subsektor (unit), 2023
Number of Individual Agricultural Holdings, Agricultural Corporations, and Other Agricultural Holdings by Subsector (units), 2023

Subsektor *Sub-sector*	Usaha Pertanian Perorangan *Individual Agricultural Holdings*	Perusahaan Pertanian Berbadan Hukum *Agricultural Corporation*	Usaha Pertanian Lainnya *Other Agricultural Holding*	Jumlah *Total*
(1)	(2)	(3)	(4)	(5)
Sektor Pertanian[1] / *Agriculture Sector[1]*	3.292.107	545	942	3.293.594
Tanaman Pangan[2] / *Food Crops[2]*	2.221.535	12	241	2.221.788
- Padi / *Paddy*	1.992.515	6	104	1.992.625
- Palawija / *Secondary Food Crops*	396.001	8	148	396.157
Hortikultura / *Horticulture*	1.287.824	86	482	1.288.392
Perkebunan / *Estate Crops*	558.949	147	43	559.139
Peternakan / *Livestock*	1.065.104	277	260	1.065.641
Perikanan[2] / *Fishery[2]*	252.315	34	260	252.609
- Budi Daya Ikan / *Aquaculture*	217.111	34	256	217.401
- Penangkapan Ikan / *Capture Fishery*	36.142	-	4	36.146
Kehutanan / *Forestry*	590.858	50	20	590.928
Jasa Pertanian / *Agricultural Services*	55.351	10	128	55.489

Catatan/*Note:* [1]Satu unit usaha pertanian dapat mengusahakan lebih dari satu subsektor/*One agricultural holding can engage in more than one subsector*
[2]Satu unit usaha pertanian subsektor dapat mengusahakan lebih dari satu sub-subsektor/*One agricultural holding subsector can engage in more than one sub-subsector*

https://jabar.bps.go.id

Tabel 2.4 / *Table*

Jumlah Rumah Tangga Usaha Pertanian Menurut Subsektor (rumah tangga), 2023
Number of Agricultural Households by Subsector (households), 2023

Subsektor *Subsector*	Rumah Tangga Usaha Pertanian *Agricultural Households*
(1)	(2)
Sektor Pertanian[1] / *Agriculture Sector[1]*	8.636.208
Tanaman Pangan[2] / *Food Crops[2]*	2.210.568
- Padi / *Paddy*	1.984.235
- Palawija / *Secondary Food Crops*	394.517
Hortikultura / *Horticulture*	1.281.041
Perkebunan / *Estate Crops*	556.760
Peternakan / *Livestock*	1.061.105
Perikanan[2] / *Fishery[2]*	251.352
- Budi Daya Ikan / *Aquaculture*	216.601
- Penangkapan Ikan / *Capture Fishery*	35.741
Kehutanan / *Forestry*	589.224
Jasa Pertanian / *Agricultural Services*	55.064

Catatan/*Note:* [1]Satu unit usaha pertanian dapat mengusahakan lebih dari satu subsektor/*One agricultural holding can engage in more than one subsector*
[2]Satu unit usaha pertanian subsektor dapat mengusahakan lebih dari satu sub-subsektor/*One agricultural holding subsector can engage in more than one sub-subsector*

Tabel 2.5
Table

Jumlah Usaha Pertanian Perorangan Menurut Kabupaten/Kota dan Subsektor (unit), 2023
Number of Individual Agricultural Holdings by Regency/Municipality and Subsector (units), 2023

Kabupaten/Kota *Regency/Municipality*	Usaha Pertanian Perorangan[1] *Individual Agricultural Holdings[1]*	Tanaman Pangan *Food Crops*			Hortikultura *Horticulture*	Perkebunan *Estate Crops*
		Tanaman Pangan[2] *Food Crops[2]*	Padi *Paddy*	Palawija *Secondary Food Crops*		
(1)	(2)	(3)	(4)	(5)	(6)	(7)
Kabupaten Bogor	190.891	115.713	78.950	44.408	81.285	15.571
Kabupaten Sukabumi	358.825	269.734	236.813	60.731	134.955	43.475
Kabupaten Cianjur	301.072	221.066	211.154	21.748	126.141	49.259
Kabupaten Bandung	162.216	73.210	56.615	22.659	70.912	26.594
Kabupaten Garut	327.815	220.873	176.226	72.731	183.339	88.552
Kabupaten Tasikmalaya	299.033	232.604	224.931	17.654	140.689	98.645
Kabupaten Ciamis	197.591	136.346	122.997	23.912	97.114	75.894
Kabupaten Kuningan	114.781	82.184	75.761	15.708	44.543	17.627
Kabupaten Cirebon	102.693	53.967	51.600	5.490	21.421	1.099
Kabupaten Majalengka	147.282	115.803	106.102	25.769	47.904	12.883
Kabupaten Sumedang	128.599	96.718	81.769	28.552	48.054	18.571
Kabupaten Indramayu	193.797	136.932	136.379	1.224	41.814	1.035
Kabupaten Subang	148.044	102.449	99.126	6.960	43.895	6.757
Kabupaten Purwakarta	64.736	45.515	42.454	5.432	26.228	12.393
Kabupaten Karawang	129.646	76.434	75.396	1.723	25.653	2.945
Kabupaten Bekasi	102.404	49.117	47.811	1.682	15.275	874
Kabupaten Bandung Barat	160.369	97.883	83.279	25.856	66.631	22.111
Kabupaten Pangandaran	87.202	55.206	54.054	2.616	47.641	58.187
Kota Bogor	4.185	1.774	244	1.596	1.437	93
Kota Sukabumi	4.635	3.385	3.032	558	1.185	124
Kota Bandung	8.690	2.853	1.552	1.433	2.245	347
Kota Cirebon	1.932	321	168	195	516	19
Kota Bekasi	4.567	609	246	376	1.919	109
Kota Depok	8.447	2.037	156	1.942	4.374	225
Kota Cimahi	2.887	1.074	486	644	1.062	53
Kota Tasikmalaya	21.239	16.371	14.888	2.677	3.405	936
Kota Banjar	18.529	11.357	10.326	1.725	8.187	4.571
Jawa Barat	**3.292.107**	**2.221.535**	**1.992.515**	**396.001**	**1.287.824**	**558.949**

https://jabar.bps.go.id

Lanjutan Tabel/*Continued Table* 2.5

Kabupaten/Kota *Regency/Municipality*	Peternakan *Livestock*	Perikanan *Fishery*			Kehutanan *Forestry*	Jasa Pertanian *Agricultural Services*
		Perikanan[2] *Fishery*[2]	Budi Daya Perikanan *Aquaculture*	Penangkapan Ikan *Capture Fishery*		
(1)	(8)	(9)	(10)	(11)	(12)	(13)
Kabupaten Bogor	60.308	12.427	12.367	62	11.130	1.932
Kabupaten Sukabumi	117.494	18.089	14.554	3.555	58.137	7.152
Kabupaten Cianjur	100.100	15.286	12.754	2.586	53.198	6.071
Kabupaten Bandung	56.282	7.325	7.194	136	9.511	1.499
Kabupaten Garut	112.354	32.196	29.700	2.551	81.900	3.853
Kabupaten Tasikmalaya	80.790	31.505	31.132	382	121.662	5.262
Kabupaten Ciamis	56.792	33.121	32.897	254	69.045	3.006
Kabupaten Kuningan	35.465	6.728	6.555	207	27.126	1.660
Kabupaten Cirebon	35.561	12.523	6.458	6.209	1.979	977
Kabupaten Majalengka	38.668	7.132	6.925	218	19.365	2.521
Kabupaten Sumedang	58.613	5.069	4.797	275	37.071	2.431
Kabupaten Indramayu	38.170	14.553	6.869	7.832	2.606	5.216
Kabupaten Subang	38.316	9.037	7.370	1.723	12.154	3.286
Kabupaten Purwakarta	24.942	5.524	5.140	501	15.217	1.101
Kabupaten Karawang	43.426	7.359	4.374	3.027	2.204	2.531
Kabupaten Bekasi	43.579	7.658	3.849	3.860	1.037	1.732
Kabupaten Bandung Barat	58.142	7.732	7.422	381	22.731	1.260
Kabupaten Pangandaran	39.680	7.761	5.774	2.050	40.526	3.221
Kota Bogor	1.762	560	559	1	49	28
Kota Sukabumi	960	633	625	10	85	45
Kota Bandung	4.341	913	903	14	195	64
Kota Cirebon	1.062	456	238	224	24	36
Kota Bekasi	2.028	883	872	13	22	5
Kota Depok	2.663	1.905	1.900	8	41	28
Kota Cimahi	1.354	310	310	-	52	11
Kota Tasikmalaya	3.689	3.682	3.681	1	1.714	262
Kota Banjar	8.563	1.948	1.892	62	2.077	161
Jawa Barat	**1.065.104**	**252.315**	**217.111**	**36.142**	**590.858**	**55.351**

Catatan/*Note:* [1] Satu UTP dapat mengusahakan lebih dari satu subsektor/*One Individual Agricultural Holding can engage in more than one subsector*
[2] Satu UTP Subsektor dapat mengusahakan lebih dari satu sub-subsektor/*One Individual Agricultural Holding Subsector can engage in more than one sub-subsector*

https://jabar.bps.go.id

Tabel 2.6
Table

Jumlah Perusahaan Pertanian Berbadan Hukum Menurut Kabupaten/Kota dan Subsektor (unit), 2023
Number of Agricultural Corporations by Regency/Municipality and Subsector (units), 2023

Kabupaten/Kota *Regency/Municipality*	Perusahaan Pertanian Berbadan Hukum[1] *Agricultural Corporations[1]*	Tanaman Pangan *Food Crops*			Hortikultura *Horticulture*	Perkebunan *Estate Crops*
		Tanaman Pangan[2] *Food Crops[2]*	Padi *Paddy*	Palawija *Secondary Food Crops*		
(1)	(2)	(3)	(4)	(5)	(6)	(7)
Kabupaten Bogor	67	3	1	3	11	11
Kabupaten Sukabumi	97	3	2	1	5	45
Kabupaten Cianjur	71	4	1	3	25	23
Kabupaten Bandung	37	-	-	-	9	21
Kabupaten Garut	21	-	-	-	4	10
Kabupaten Tasikmalaya	14	-	-	-	-	12
Kabupaten Ciamis	16	-	-	-	1	4
Kabupaten Kuningan	8	-	-	-	1	1
Kabupaten Cirebon	3	-	-	-	1	-
Kabupaten Majalengka	9	-	-	-	2	1
Kabupaten Sumedang	7	-	-	-	-	1
Kabupaten Indramayu	14	-	-	-	-	-
Kabupaten Subang	40	1	1	1	2	5
Kabupaten Purwakarta	22	-	-	-	1	3
Kabupaten Karawang	41	1	1	-	3	1
Kabupaten Bekasi	8	-	-	-	-	-
Kabupaten Bandung Barat	25	-	-	-	15	4
Kabupaten Pangandaran	5	-	-	-	1	-
Kota Bogor	4	-	-	-	-	1
Kota Sukabumi	8	-	-	-	-	2
Kota Bandung	11	-	-	-	1	1
Kota Cirebon	-	-	-	-	-	-
Kota Bekasi	6	-	-	-	1	-
Kota Depok	4	-	-	-	1	-
Kota Cimahi	1	-	-	-	1	-
Kota Tasikmalaya	5	-	-	-	1	1
Kota Banjar	1	-	-	-	-	-
Jawa Barat	**545**	**12**	**6**	**8**	**86**	**147**

https://jabar.bps.go.id

Lanjutan Tabel/*Continued Table* 2.6

Kabupaten/Kota *Regency/Municipality*	Peternakan *Livestock*	Perikanan *Fishery*			Kehutanan *Forestry*	Jasa Pertanian *Agricultural Services*
		Perikanan[2] *Fishery*[2]	Budi Daya Perikanan *Aquaculture*	Penangkapan Ikan *Capture Fishery*		
(1)	(8)	(9)	(10)	(11)	(12)	(13)
Kabupaten Bogor	39	6	6	-	12	1
Kabupaten Sukabumi	44	4	4	-	3	-
Kabupaten Cianjur	26	1	1	-	2	-
Kabupaten Bandung	12	-	-	-	3	-
Kabupaten Garut	3	5	5	-	4	-
Kabupaten Tasikmalaya	1	1	1	-	6	-
Kabupaten Ciamis	10	-	-	-	1	1
Kabupaten Kuningan	7	-	-	-	1	-
Kabupaten Cirebon	2	-	-	-	-	-
Kabupaten Majalengka	5	1	1	-	-	-
Kabupaten Sumedang	5	-	-	-	2	-
Kabupaten Indramayu	10	3	3	-	1	-
Kabupaten Subang	30	1	1	-	1	1
Kabupaten Purwakarta	16	-	-	-	3	-
Kabupaten Karawang	34	3	3	-	-	1
Kabupaten Bekasi	8	-	-	-	-	-
Kabupaten Bandung Barat	7	-	-	-	-	5
Kabupaten Pangandaran	1	3	3	-	-	-
Kota Bogor	2	-	-	-	1	-
Kota Sukabumi	6	-	-	-	1	-
Kota Bandung	2	2	2	-	4	1
Kota Cirebon	-	-	-	-	-	-
Kota Bekasi	1	2	2	-	2	-
Kota Depok	2	-	-	-	2	-
Kota Cimahi	-	-	-	-	-	-
Kota Tasikmalaya	3	2	2	-	1	-
Kota Banjar	1	-	-	-	-	-
Jawa Barat	**277**	**34**	**34**	**-**	**50**	**10**

Catatan/*Note*: [1] Satu UPB dapat mengusahakan lebih dari satu subsektor/*One Agricultural Corporation can engage in more than one subsector*
[2] Satu UPB Subsektor dapat mengusahakan lebih dari satu sub-subsektor/*One Agricultural Corporation Subsector can engage in more than one sub-subsector*

https://jabar.bps.go.id

Tabel 2.7
Table

Jumlah Usaha Pertanian Lainnya Menurut Kabupaten/Kota dan Subsektor (unit), 2023
Number of Other Agricultural Holdings by Regency/Municipality and Subsector (units), 2023

Kabupaten/Kota *Regency/Municipality*	Usaha Pertanian Lainnya[1] *Other Agricultural Holdings[1]*	Tanaman Pangan *Food Crops*			Hortikultura *Horticulture*	Perkebunan *Estate Crops*
		Tanaman Pangan[2] *Food Crops[2]*	Padi *Paddy*	Palawija *Secondary Food Crops*		
(1)	(2)	(3)	(4)	(5)	(6)	(7)
Kabupaten Bogor	84	23	9	17	60	8
Kabupaten Sukabumi	5	2	2	-	2	-
Kabupaten Cianjur	10	4	3	2	5	1
Kabupaten Bandung	18	3	2	1	6	3
Kabupaten Garut	12	4	1	3	3	2
Kabupaten Tasikmalaya	10	2	1	1	2	1
Kabupaten Ciamis	84	29	14	17	42	2
Kabupaten Kuningan	8	3	1	2	5	2
Kabupaten Cirebon	13	3	1	2	5	-
Kabupaten Majalengka	22	1	1	-	6	-
Kabupaten Sumedang	21	4	2	2	10	-
Kabupaten Indramayu	2	1	1	1	1	1
Kabupaten Subang	7	3	1	2	3	1
Kabupaten Purwakarta	23	5	4	1	12	3
Kabupaten Karawang	3	2	2	-	-	-
Kabupaten Bekasi	10	1	-	1	2	-
Kabupaten Bandung Barat	138	67	42	27	51	9
Kabupaten Pangandaran	102	8	6	2	8	5
Kota Bogor	35	12	1	11	21	2
Kota Sukabumi	7	2	-	2	6	-
Kota Bandung	150	36	1	35	126	-
Kota Cirebon	44	10	7	4	24	1
Kota Bekasi	32	3	-	3	20	-
Kota Depok	32	7	-	7	25	-
Kota Cimahi	2	-	-	-	1	-
Kota Tasikmalaya	30	3	-	3	18	1
Kota Banjar	38	3	2	2	18	1
Jawa Barat	**942**	**241**	**104**	**148**	**482**	**43**

https://jabar.bps.go.id

Lanjutan Tabel/*Continued Table* 2.7

Kabupaten/Kota *Regency/Municipality*	Peternakan *Livestock*	Perikanan *Fishery*			Kehutanan *Forestry*	Jasa Pertanian *Agricultural Services*
		Perikanan[2] *Fishery*[2]	Budi Daya Perikanan *Aquaculture*	Penangkapan Ikan *Capture Fishery*		
(1)	(8)	(9)	(10)	(11)	(12)	(13)
Kabupaten Bogor	24	23	23	-	6	2
Kabupaten Sukabumi	1	1	1	-	-	-
Kabupaten Cianjur	3	3	3	-	-	2
Kabupaten Bandung	7	5	5	-	2	1
Kabupaten Garut	7	2	2	-	-	-
Kabupaten Tasikmalaya	7	2	2	-	1	1
Kabupaten Ciamis	22	13	13	-	1	15
Kabupaten Kuningan	5	2	2	-	-	-
Kabupaten Cirebon	7	7	7	-	-	-
Kabupaten Majalengka	11	5	5	-	-	4
Kabupaten Sumedang	7	7	7	-	-	-
Kabupaten Indramayu	2	1	1	-	1	-
Kabupaten Subang	4	1	1	-	1	-
Kabupaten Purwakarta	4	4	4	-	-	3
Kabupaten Karawang	-	2	2	-	-	-
Kabupaten Bekasi	4	6	6	-	-	-
Kabupaten Bandung Barat	34	19	18	1	3	37
Kabupaten Pangandaran	24	9	8	1	-	54
Kota Bogor	8	15	15	-	-	1
Kota Sukabumi	1	2	2	-	-	1
Kota Bandung	52	74	74	-	2	-
Kota Cirebon	9	6	5	1	-	1
Kota Bekasi	7	15	14	1	-	-
Kota Depok	-	11	11	-	1	1
Kota Cimahi	-	2	2	-	-	-
Kota Tasikmalaya	4	6	6	-	-	2
Kota Banjar	6	17	17	-	2	3
Jawa Barat	**260**	**260**	**256**	**4**	**20**	**128**

Catatan/*Note*: [1] Satu UTL dapat mengusahakan lebih dari satu subsektor/*One Other Agricultural Holding can engage in more than one subsector*
[2] Satu UTL Subsektor dapat mengusahakan lebih dari satu sub-subsektor/*One Other Agricultural Holding Subsector can engage in more than one sub-subsector*

https://jabar.bps.go.id

Tabel 2.8
Table

Jumlah Rumah Tangga Usaha Pertanian Menurut Kabupaten/Kota dan Subsektor (rumah tangga), 2023
Number of Agricultural Households by Regency/Municipality and Subsector (households), 2023

Kabupaten/Kota *Regency/Municipality*	Rumah Tangga Usaha Pertanian[1] *Agricultural Households[1]*	Tanaman Pangan *Food Crops*			Hortikultura *Horticulture*	Perkebunan *Estate Crops*
		Tanaman Pangan[2] *Food Crops[2]*	Padi *Paddy*	Palawija *Secondary Food Crops*		
(1)	(2)	(3)	(4)	(5)	(6)	(7)
Kabupaten Bogor	189.978	115.461	78.823	44.334	81.096	15.549
Kabupaten Sukabumi	353.959	267.910	235.386	60.596	134.265	43.379
Kabupaten Cianjur	299.706	220.650	210.791	21.710	125.800	49.207
Kabupaten Bandung	158.965	72.629	56.268	22.554	70.082	26.374
Kabupaten Garut	323.485	219.425	175.435	72.204	181.873	88.146
Kabupaten Tasikmalaya	294.155	231.260	223.768	17.615	139.931	98.309
Kabupaten Ciamis	194.256	135.446	122.378	23.837	96.644	75.641
Kabupaten Kuningan	111.984	81.482	75.130	15.645	44.238	17.481
Kabupaten Cirebon	101.492	53.775	51.432	5.478	21.366	1.096
Kabupaten Majalengka	146.214	115.291	105.766	25.565	47.510	12.844
Kabupaten Sumedang	127.321	96.219	81.440	28.432	47.823	18.489
Kabupaten Indramayu	190.801	136.437	135.928	1.223	41.719	1.035
Kabupaten Subang	147.430	102.281	98.964	6.958	43.854	6.753
Kabupaten Purwakarta	64.384	45.427	42.384	5.423	26.143	12.361
Kabupaten Karawang	128.337	76.119	75.092	1.723	25.618	2.944
Kabupaten Bekasi	98.563	48.890	47.626	1.682	15.216	874
Kabupaten Bandung Barat	159.035	97.482	82.988	25.804	66.357	22.058
Kabupaten Pangandaran	85.894	54.841	53.701	2.611	47.297	57.756
Kota Bogor	4.169	1.770	244	1.592	1.434	93
Kota Sukabumi	4.594	3.369	3.017	558	1.179	124
Kota Bandung	8.606	2.839	1.543	1.429	2.233	347
Kota Cirebon	1.904	319	167	194	515	19
Kota Bekasi	4.540	607	246	375	1.916	109
Kota Depok	8.398	2.034	156	1.939	4.360	224
Kota Cimahi	2.868	1.071	484	643	1.062	53
Kota Tasikmalaya	21.050	16.299	14.842	2.671	3.391	935
Kota Banjar	17.779	11.235	10.236	1.722	8.119	4.560
Jawa Barat	**3.249.867**	**2.210.568**	**1.984.235**	**394.517**	**1.281.041**	**556.760**

https://jabar.bps.go.id

Lanjutan Tabel/*Continued Table* 2.8

Kabupaten/Kota *Regency/Municipality*	Peternakan *Livestock*	Perikanan *Fishery*			Kehutanan *Forestry*	Jasa Pertanian *Agricultural Services*
		Perikanan[2] *Fishery*[2]	Budi Daya Perikanan *Aquaculture*	Penangkapan Ikan *Capture Fishery*		
(1)	(8)	(9)	(10)	(11)	(12)	(13)
Kabupaten Bogor	60.169	12.375	12.316	61	11.120	1.925
Kabupaten Sukabumi	117.100	17.987	14.518	3.490	58.037	7.139
Kabupaten Cianjur	99.930	15.227	12.736	2.545	53.167	6.068
Kabupaten Bandung	55.889	7.301	7.171	135	9.482	1.480
Kabupaten Garut	111.929	32.136	29.658	2.535	81.670	3.817
Kabupaten Tasikmalaya	80.470	31.405	31.033	382	121.286	5.204
Kabupaten Ciamis	56.581	33.062	32.842	253	68.862	2.978
Kabupaten Kuningan	35.179	6.691	6.524	202	26.941	1.642
Kabupaten Cirebon	35.417	12.423	6.443	6.125	1.974	976
Kabupaten Majalengka	38.557	7.126	6.920	218	19.333	2.518
Kabupaten Sumedang	58.342	5.055	4.785	273	36.963	2.424
Kabupaten Indramayu	38.085	14.484	6.852	7.796	2.596	5.204
Kabupaten Subang	38.274	9.033	7.366	1.723	12.144	3.285
Kabupaten Purwakarta	24.855	5.498	5.114	501	15.198	1.099
Kabupaten Karawang	43.305	7.300	4.351	3.005	2.204	2.525
Kabupaten Bekasi	43.323	7.543	3.841	3.761	1.031	1.684
Kabupaten Bandung Barat	57.953	7.723	7.415	380	22.688	1.255
Kabupaten Pangandaran	39.456	7.732	5.766	2.032	40.275	3.203
Kota Bogor	1.756	559	558	1	48	28
Kota Sukabumi	957	633	625	10	85	45
Kota Bandung	4.318	910	900	14	195	63
Kota Cirebon	1.056	446	237	215	24	36
Kota Bekasi	2.028	882	871	13	22	5
Kota Depok	2.661	1.891	1.886	8	41	28
Kota Cimahi	1.348	309	309	-	52	11
Kota Tasikmalaya	3.680	3.676	3.675	1	1.713	261
Kota Banjar	8.487	1.945	1.889	62	2.073	161
Jawa Barat	**1.061.105**	**251.352**	**216.601**	**35.741**	**589.224**	**55.064**

Catatan/*Note*: [1] Satu RTUP dapat mengusahakan lebih dari satu subsektor/*One Agricultural Households can engage in more than one sub-sector*
[2] Satu RTUP Subsektor dapat mengusahakan lebih dari satu sub-subsektor/*One Agricultural Households Sub-sector can engage in more than one sub-subsector*

https://jabar.bps.go.id

Tabel 2.9 / *Table*

Jumlah Rumah Tangga Petani dan Petani Menurut Kabupaten/Kota, 2023
Number of Farmer Households and Farmer by Regency/Municipality, 2023

Kabupaten/Kota *Regency/Municipality*	Rumah Tangga Petani[1] *Farmer Households[1]* (Rumah Tangga / *Households*)	Petani[2] *Farmer[2]* (Orang / *People*)
(1)	(2)	(3)
Kabupaten Bogor	180.110	180.869
Kabupaten Sukabumi	341.819	346.174
Kabupaten Cianjur	293.268	294.486
Kabupaten Bandung	155.867	158.912
Kabupaten Garut	317.296	321.358
Kabupaten Tasikmalaya	283.927	287.945
Kabupaten Ciamis	184.096	186.868
Kabupaten Kuningan	108.103	110.530
Kabupaten Cirebon	91.392	92.380
Kabupaten Majalengka	143.093	144.107
Kabupaten Sumedang	124.092	125.288
Kabupaten Indramayu	178.287	180.596
Kabupaten Subang	140.436	140.996
Kabupaten Purwakarta	61.452	61.744
Kabupaten Karawang	122.157	123.316
Kabupaten Bekasi	91.248	94.773
Kabupaten Bandung Barat	154.473	155.713
Kabupaten Pangandaran	83.689	84.877
Kota Bogor	3.727	3.740
Kota Sukabumi	4.275	4.313
Kota Bandung	7.940	8.005
Kota Cirebon	1.534	1.546
Kota Bekasi	3.806	3.824
Kota Depok	6.949	6.967
Kota Cimahi	2.641	2.656
Kota Tasikmalaya	19.368	19.512
Kota Banjar	17.283	17.972
Jawa Barat	**3.122.328**	**3.159.467**

https://jabar.bps.go.id

Catatan/*Note*: [1]Rumah tangga petani adalah RTUP yang berusaha pada subsektor tanaman pangan, hortikultura, perkebunan, dan peternakan/*Farmer Households are RTUPs that work in the Subsectors of food crops, horticulture, estate crops, and livestock*
[2] Petani adalah UTP yang berusaha pada subsektor tanaman pangan, hortikultura, perkebunan, dan peternakan/*Farmer are UTP managers who work in the Subsectors of food crops, horticulture, estate crops, and livestock*

Tabel 2.10 / *Table*

Jumlah Usaha Pertanian Menurut Kelompok Luas Lahan yang Dikuasai dan Jenis Usaha Pertanian (unit), 2023
Number of Agricultural Holdings by Classification of Land Area Utilized and Type of Agricultural Holding (units), 2023

Kelompok Luas Lahan (Ha) *Land Area Classification (Ha)*	Usaha Pertanian Perorangan *Individual Agricultural Holdings*	Perusahaan Pertanian Berbadan Hukum *Agricultural Corporation*	Usaha Pertanian Lainnya *Other Agricultural Holding*
(1)	(2)	(3)	(4)
Usaha Pertanian Tanpa Lahan/ *Agricultural Holdings Without Land*	62.863	144	2
Usaha Pertanian yang Menguasai Lahan (>0 ha)/ *Agricultural Holding Utilizing Land (>0 ha)*	3.229.244	474	940
<1	2.988.173	62	718
1–1,99	169.182	46	51
2–4,99	61.824	85	72
5–9,99	7.944	70	44
10–19,99	1.734	41	23
20–49,99	339	36	24
50–99	38	19	2
100–199	6	20	3
200–499	4	24	2
500–999	-	18	-
≥1000	-	53	1

Catatan/*Note*: Tidak termasuk lahan tempat tinggal / *Not include residential land*

https://jabar.bps.go.id

Tabel 2.11 / *Table*

Jumlah Usaha Pertanian Menurut Kelompok Luas Lahan Pertanian yang Dikuasai dan Jenis Usaha Pertanian (unit), 2023
Number of Agricultural Holdings by Classification of Agricultural Land Area Utilized and Type of Agricultural Holding (units), 2023

Kelompok Luas Lahan (Ha) *Land Area Classification (Ha)*	Usaha Pertanian Perorangan *Individual Agricultural Holdings*	Perusahaan Pertanian Berbadan Hukum *Agricultural Corporation*	Usaha Pertanian Lainnya *Other Agricultural Holding*
(1)	(2)	(3)	(4)
Usaha Pertanian Tanpa Lahan Pertanian/ *Agricultural Holdings Without Agricultural Land*	64.762	144	99
Usaha Pertanian yang Menguasai Lahan Pertanian (>0 ha)/ *Agricultural Holding Utilizing Agricultural Land (>0 ha)*	3.227.345	474	843
<1	2.987.359	107	625
1–1,99	-	15	-
2–4,99	-	38	1
5–9,99	168.406	70	51
10–19,99	61.568	73	69
20–49,99	7.912	50	44
50–99	1.717	28	23
100–199	336	29	23
200–499	38	20	2
500–999	6	16	3
≥1000	3	28	2

Tabel 2.12
Table

Jumlah Usaha Pertanian Pengguna Lahan Pertanian Menurut Kabupaten/ Kota dan Jenis Usaha (unit), 2023
Number of Agricultural Holdings Utilizing Agricultural Land by Regency/ Municipality and Type of Holding (units), 2023

Kabupaten/Kota *Regency/Municipality*	Usaha Pertanian Perorangan *Individual Agricultural Holdings*	Perusahaan Pertanian Berbadan Hukum *Agricultural Corporation*	Usaha Pertanian Lainnya *Other Agricultural Holding*
(1)	(2)	(3)	(4)
Kabupaten Bogor	188.840	52	81
Kabupaten Sukabumi	353.248	104	5
Kabupaten Cianjur	296.314	59	10
Kabupaten Bandung	160.527	34	18
Kabupaten Garut	325.281	16	12
Kabupaten Tasikmalaya	298.090	10	10
Kabupaten Ciamis	196.954	13	80
Kabupaten Kuningan	114.102	3	8
Kabupaten Cirebon	90.442	2	12
Kabupaten Majalengka	146.406	9	18
Kabupaten Sumedang	127.720	7	21
Kabupaten Indramayu	185.070	14	2
Kabupaten Subang	143.212	37	7
Kabupaten Purwakarta	62.637	21	20
Kabupaten Karawang	125.242	40	3
Kabupaten Bekasi	95.674	6	10
Kabupaten Bandung Barat	157.910	10	135
Kabupaten Pangandaran	85.658	5	84
Kota Bogor	4.048	4	34
Kota Sukabumi	4.466	3	7
Kota Bandung	6.302	8	93
Kota Cirebon	1.703	-	42
Kota Bekasi	4.540	-	32
Kota Depok	8.302	4	31
Kota Cimahi	2.381	1	2
Kota Tasikmalaya	21.134	4	30
Kota Banjar	17.997	1	36
Jawa Barat	**3.224.200**	**467**	**843**

https://jabar.bps.go.id

Tabel / ***Table*** **2.13**

Jumlah Sapi Potong, Sapi Perah, dan Kerbau Menurut Kabupaten/Kota dan Jenis Usaha Pertanian (ekor), 2023
Number of Beef Cattle, Dairy Cattle, and Buffalo by Regency/Municipality and Type of Agricultural Holdings (heads), 2023

Kabupaten/Kota *Regency/Municipality*	Usaha Pertanian Perorangan *Individual Agricultural Holdings*			Perusahaan Pertanian Berbadan Hukum *Agricultural Corporations*		
	Sapi Potong *Beef Cattle*	Sapi Perah *Dairy Cattle*	Kerbau *Buffalo*	Sapi Potong *Beef Cattle*	Sapi Perah *Dairy Cattle*	Kerbau *Buffalo*
(1)	(2)	(3)	(4)	(5)	(6)	(7)
Kabupaten Bogor	10.931	1.943	5.251	7.752	898	-
Kabupaten Sukabumi	11.293	971	2.058	-	-	-
Kabupaten Cianjur	10.219	786	1.642	4.482	-	-
Kabupaten Bandung	15.038	15.714	863	4.491	4.221	-
Kabupaten Garut	15.105	7.708	5.966	5.144	-	-
Kabupaten Tasikmalaya	25.718	1.392	2.074	100	-	-
Kabupaten Ciamis	5.723	93	212	-	-	-
Kabupaten Kuningan	12.944	4.157	1.361	505	-	-
Kabupaten Cirebon	3.785	45	1.070	-	-	-
Kabupaten Majalengka	4.787	330	205	-	-	-
Kabupaten Sumedang	23.169	3.013	1.382	100	-	-
Kabupaten Indramayu	5.818	4	284	237	-	39
Kabupaten Subang	5.357	856	654	6.983	3.447	160
Kabupaten Purwakarta	5.587	4	3.059	5.717	-	-
Kabupaten Karawang	3.825	18	79	17	-	-
Kabupaten Bekasi	8.221	5	147	2.130	-	-
Kabupaten Bandung Barat	5.111	20.703	483	387	18.579	-
Kabupaten Pangandaran	14.268	7	242	-	-	-
Kota Bogor	1.145	579	42	-	-	-
Kota Sukabumi	648	36	2	250	-	-
Kota Bandung	1.878	362	7	-	-	-
Kota Cirebon	175	-	-	-	-	-
Kota Bekasi	2.095	35	6	-	-	-
Kota Depok	3.485	128	28	10	144	-
Kota Cimahi	387	620	7	-	-	-
Kota Tasikmalaya	1.686	118	94	82	-	-
Kota Banjar	789	-	4	-	-	-
Jawa Barat	**199.187**	**59.627**	**27.222**	**38.387**	**27.289**	**199**

https://jabar.bps.go.id

Lanjutan Tabel/*Continued Table* 2.13

Kabupaten/Kota *Regency/Municipality*	Usaha Pertanian Lainnya *Other Agricultural Holdings*			Usaha Pertanian *Agricultural Holdings*		
	Sapi Potong *Beef Cattle*	Sapi Perah *Dairy Cattle*	Kerbau *Buffalo*	Sapi Potong *Beef Cattle*	Sapi Perah *Dairy Cattle*	Kerbau *Buffalo*
(1)	(8)	(9)	(10)	(11)	(12)	(13)
Kabupaten Bogor	590	237	33	19.273	3.078	5.284
Kabupaten Sukabumi	-	-	-	11.293	971	2.058
Kabupaten Cianjur	-	189	-	14.701	975	1.642
Kabupaten Bandung	33	52	-	19.562	19.987	863
Kabupaten Garut	16	12	-	20.265	7.720	5.966
Kabupaten Tasikmalaya	56	-	-	25.874	1.392	2.074
Kabupaten Ciamis	445	-	-	6.168	93	212
Kabupaten Kuningan	16	5	-	13.465	4.162	1.361
Kabupaten Cirebon	5	-	-	3.790	45	1.070
Kabupaten Majalengka	66	-	-	4.853	330	205
Kabupaten Sumedang	83	10	-	23.352	3.023	1.382
Kabupaten Indramayu	220	-	-	6.275	4	323
Kabupaten Subang	33	12	-	12.373	4.315	814
Kabupaten Purwakarta	39	-	-	11.343	4	3.059
Kabupaten Karawang	-	-	-	3.842	18	79
Kabupaten Bekasi	-	-	-	10.351	5	147
Kabupaten Bandung Barat	120	331	-	5.618	39.613	483
Kabupaten Pangandaran	322	-	-	14.590	7	242
Kota Bogor	32	-	-	1.177	579	42
Kota Sukabumi	-	-	-	898	36	2
Kota Bandung	5	-	-	1.883	362	7
Kota Cirebon	235	-	-	410	-	-
Kota Bekasi	-	-	-	2.095	35	6
Kota Depok	-	-	-	3.495	272	28
Kota Cimahi	-	-	-	387	620	7
Kota Tasikmalaya	-	-	-	1.768	118	94
Kota Banjar	33	-	-	822	-	4
Jawa Barat	**2.349**	**848**	**33**	**239.923**	**87.764**	**27.454**

https://jabar.bps.go.id

https://jabar.bps.go.id

BAB 3
CHAPTER

https://jabar.bps.go.id

PROFIL
PROFILE

https://jabar.bps.go.id

PENJELASAN TEKNIS

1. **Jumlah Rumah Tangga Usaha Pertanian** adalah banyaknya rumah tangga yang melakukan minimal satu jenis kegiatan pertanian dengan tujuan sebagian atau seluruh hasilnya untuk dijual/ditukar (khusus tanaman pangan termasuk yang seluruhnya dikonsumsi sendiri).

2. **Kelompok Umur Kepala Rumah Tangga** adalah pengelompokkan umur kepala rumah tangga yang merujuk pada ST2013.

3. **Jumlah Rumah Tangga Petani** adalah banyaknya rumah tangga yang minimal salah satu anggota rumah tangganya melakukan kegiatan di subsektor tanaman pangan, hortikultura, perkebunan, atau peternakan.

4. **Jumlah Pengelola Usaha Pertanian Perorangan** adalah banyaknya orang yang mengelola sekaligus memiliki tanggung jawab teknis, yuridis, dan ekonomis pada unit usaha pertanian perorangan (selain unit usaha pertanian berbadan hukum dan usaha pertanian lain).

5. **Jumlah Usaha Pertanian Perorangan** adalah banyaknya unit usaha pertanian yang dikelola oleh satu orang yang memiliki tanggung jawab teknis, yuridis, dan ekonomis untuk unit pertanian tersebut. Orang tersebut dapat melakukan semua tanggung jawab secara langsung, atau mendelegasikan yang terkait dengan pengelolaan kerja sehari-hari kepada seorang manajer (tidak berbadan hukum). Usaha pertanian mencakup usaha di subsektor tanaman pangan, hortikultura, perkebunan, peternakan, perikanan, kehutanan, dan jasa pertanian.

TECHNICAL NOTES

1. ***Number of Agricultural Households*** *is the number of households that carry out at least one type of agricultural activity with the purpose of selling/exchanging some or all the results at the business risk (for food crops, including those consumed entirely by themselves).*

2. ***Age Group of Head of Household*** *is age grouping of heads of household referring to ST2013.*

3. ***Number of Farmer Households*** *is the number of households where at least one member of the household carrying out activities in the subsector of food crop, horticulture, estate crop, or livestock.*

4. ***The Number of Individual Agricultural Holders*** *is the number of individuals managing and having technical, juridical, and economic responsibility for individual agricultural holding (other than agricultural corporation and other agricultural holding).*

5. ***Number of Individual Agricultural Holdings*** *is the number of agricultural holdings managed by one person having technical, juridical and economic responsibility for the agricultural holding. The person can carry out all responsibilities directly, or delegate those related to daily work management to a manager (not a legal entity). Agricultural holdings include those in the subsector of food crop, horticulture, estate crop, livestock, fisheries, forestry, and agricultural services.*

https://jabar.bps.go.id

6. **Kelompok Umur Pengelola Usaha Pertanian Perorangan** adalah pengelompokkan umur pengelola usaha pertanian perorangan yang merujuk pada ST2013.

7. **Subsektor pertanian** merupakan bagian/anak sektor pertanian dalam kegiatan statistik pertanian, mencakup: 1. Subsektor tanaman pangan, 2. Subsektor tanaman hortikultura, 3. Subsektor tanaman perkebunan, 4. Subsektor peternakan, 5. Subsektor perikanan, 6. Subsektor kehutanan, dan 7. Subsektor jasa pertanian

8. **Jenis Usaha** adalah pengelompokkan jenis unit usaha pertanian yang meliputi Usaha Pertanian Perorangan (UTP), Perusahaan Pertanian Berbadan Hukum (UPB), dan Usaha Pertanian Lainnya (UTL).

9. **Rumah Tangga Usaha Pertanian (RTUP)** adalah rumah tangga yang memelihara/menguasai/melakukan kegiatan pertanian dengan tujuan sebagian atau seluruh hasilnya untuk dijual/ditukar, termasuk tanaman pangan yang hanya dikonsumsi sendiri.

10. **Jumlah Rumah Tangga Usaha Jasa Pertanian** adalah banyaknya rumah tangga yang melakukan kegiatan usaha atas dasar balas jasa atau kontrak/secara borongan, seperti: melayani usaha di bidang pertanian.

11. **Usaha Jasa Pertanian** adalah kegiatan usaha atas dasar balas jasa atau kontrak/secara Borongan

12. **Pelaku Usaha** adalah orang perseorangan atau badan usaha yang melakukan usaha dan/atau kegiatan pada bidang tertentu.

6. ***Age Group of Individual Agricultural Holders*** *is age grouping for individual agricultural holder which refers to ST2013.*

7. ***Agricultural subsector*** *is a part or branch of the agricultural sector in agricultural statistical activities, including: 1. Food crop subsector, 2. Horticultural crop subsector, 3. Estate crop subsector, 4. Livestock subsector, 5. Fishery subsector, 6. Forestry subsector, and 7. Agricultural services subsector.*

8. ***Type of holding*** *is the classification of types of agricultural holdings, including Individual Agricultural Holdings (UTP), Agricultural Corporations (UPB), and Other Agricultural Holdings (UTL).*

9. ***Agricultural households*** *is a household that raises/controls/engages in agricultural activities with the purpose of selling or exchanging part or all of its agricultural products, including food crops intended for personal consumption.*

10. ***Number of Agricultural Services Households*** *is the number of households carrying out business activities on a remuneration basis or contract/wholesale basis, such as: serving businesses in the agricultural sector.*

11. ***Agricultural Services*** *is a business activity on the basis of payment for services or contracts / on a piecework basis.*

12. ***Business Actors*** *are individuals or business entities conducting business and/or activities in certain fields.*

https://jabar.bps.go.id

13. **Lahan Pertanian** mencakup lahan untuk tanaman semusim (berupa sawah ataupun bukan sawah/lahan kering), padang rumput sementara maupun permanen, lahan yang sementara belum ditanami menunggu penanaman, lahan untuk tanaman tahunan (hortikultura dan perkebunan), lahan yang digunakan untuk kandang ternak dan bangunan pertanian lainnya (lumbung, penggilingan, dsb), lahan untuk kegiatan kehutanan, dan lahan untuk kegiatan budi daya perikanan (tidak termasuk lahan budi daya perikanan di laut atau perairan umum).

*13. **Aricultural Land** includes land for temporary crops (wetland or dryland), temporary or permanent pastures, land temporarily fallow awaiting planting, land for permanent crops (horticulture and estate cops), land for livestock pens and other agricultural buildings (barns, mills, etc.), land for forestry activities, and land for aquaculture activities (excluding marine or inland water).*

14. **Klasifikasi Golongan Luas Lahan yang Dikuasai** merupakan pengelompokkan luas lahan yang merujuk pada ST2013. Luas lahan yang dikuasai pada tabel tersebut mencakup luas lahan pertanian, lahan lainnya (bukan lahan pertanian dan bukan tempat tinggal), dan lahan tempat tinggal yang berada dalam satu kewenangan, termasuk lahan milik sendiri dan/atau lahan yang berasal dari pihak lain, tidak termasuk lahan yang berada di pihak lain.

*14. **Group of Land Area Utilized** is a grouping of land areas that refers to ST2013. The area of land utilized in the table includes the area of agricultural land, other land (neither agricultural nor residential land), and residential land that is under one management, including selfowned land and/or land owned by other parties, excluding land area occupied by others.*

https://jambi.bps.go.id

15. **Luas lahan yang dikuasai** mencakup luas lahan pertanian dan lahan lainnya (bukan lahan pertanian dan bukan tempat tinggal) yang berada dalam satu kewenangan, termasuk lahan milik sendiri dan/atau lahan yang berasal dari pihak lain, tidak termasuk lahan yang berada di pihak lain.

*15. **The area of land utilized** includes the area of agricultural land and other land (neither agricultural nor residential land) that is under one authority, including selfowned land and/or land owned by other parties, excluding land occupied by others.*

16. **Jumlah Usaha Pertanian Perorangan Pengguna Lahan Pertanian** merupakan banyaknya usaha pertanian perorangan (UTP) yang menggunakan lahan pertanian (tidak termasuk lahan budi daya di laut atau perairan umum). Lahan pertanian tersebut digunakan untuk mengusahakan tanaman semusim (tanaman pangan, hortikultura, dan

*16. **Number of Individual Agricultural Holdings Utilizing Agricultural Land** is the number of individual agricultural holding utilize agricultural land (excluding marine or inland water). The agricultural land is used to cultivate seasonal crops (food crops, horticultural and estate crops) or annual crops (horticultural and estate crops), cultivate or raise livestock, cultivate*

perkebunan), tanaman hortikultura dan perkebunan tahunan, mengusahakan atau memelihara ternak, mengusahakan tanaman kehutanan, melakukan kegiatan usaha budi daya ikan (termasuk udang, rumput laut, dll) menggunakan wadah budi daya yaitu tambak, kolam, minapadi/sawah, akuarium, dan lainnya.

forestry crops, carry out aquaculture activities (including shrimp, seaweed, etc.) using containers cultivation such as brackish water ponds, ponds, mina padi/ rice fields, aquariums, and others.

17. **Jumlah Usaha Pertanian Perorangan Gurem** merupakan banyaknya usaha pertanian perorangan (UTP) yang menguasai lahan pertanian (tidak termasuk lahan budi daya di laut atau perairan umum) kurang dari setengah hektare dan tidak termasuk lahan lainnya (bukan lahan pertanian dan bukan lahan tempat tinggal). Lahan pertanian tersebut digunakan untuk mengusahakan tanaman semusim (tanaman pangan, hortikultura, dan perkebunan), tanaman hortikultura dan perkebunan tahunan, mengusahakan atau memelihara ternak, mengusahakan tanaman kehutanan, melakukan kegiatan usaha budi daya ikan (termasuk udang, rumput laut, dll) menggunakan wadah budi daya yaitu tambak, kolam, minapadi/sawah, akuarium, dan lainnya.

17. ***Number of "Gurem" Individual Agricultural Holdings*** *is the number of individual agricultural holding utilize agricultural land (excluding marine or inland water) less than half a hectare, excluding other land (neither agricultural nor residential land). The agricultural land is used to cultivate seasonal crops (food crops, horticultue and estate crops) or annual crops (horticulture and estate crops), cultivate or raise livestock, cultivate forestry crops, carry out aquaculture activities (including shrimp, seaweed, etc.) using containers cultivation such as brackish water ponds, ponds, mina padi/ rice fields, aquariums, and others.*

https://jbar.bps.go.id

18. **Jumlah Petani Pengguna Lahan Pertanian** merupakan banyaknya orang dan/atau beserta keluarganya yang menggunakan lahan pertanian (tidak termasuk lahan budi daya di laut atau perairan umum). Lahan pertanian tersebut untuk mengusahakan tanaman semusim (tanaman pangan, hortikultura, dan perkebunan), tanaman hortikultura dan perkebunan tahunan, mengusahakan atau memelihara ternak dengan tujuan utama pemeliharaan ternak diantaranya (pengembangbiakan, penggemukan, pembibitan, pembesaran ternak betina (rearing), atau produksi telur/susu/ madu/kokon/liur).

18. ***Number of Farmers Utilizing Agricultural Land*** *is the number of people and/or their families utilizing agricultural land (excluding marine or inland water). The agricultural land is used to cultivate seasonal crops (food crops, horticultural and estate crops) or annual crops (horticultural and estate crops), cultivate or raise livestock with the main aim including (breeding, fattening, rearing, or producing eggs/milk/honey/cocoons/ saliva).*

19. **Petani sesuai Permentan Nomor 4 Tahun 2019** merupakan warga negara Indonesia perseorangan dan/atau beserta keluarganya yang melakukan usaha tani di bidang tanaman pangan, hortikultura, perkebunan, dan/atau peternakan.

*19. **Farmer according to Ministerial Regulation of Ministry of Agriculture Number 4 of 2019** are Indonesia citizen and/or their family who cultivated agriculture in food crops, horticultural crops, estate crops, and/or livestock.*

20. **Jumlah Petani Gurem** merupakan banyaknya orang seorang dan/atau beserta keluarganya yang menguasai lahan pertanian (tidak termasuk lahan budi daya di laut atau perairan umum) kurang dari setengah hektare dan tidak termasuk lahan lainnya (bukan lahan pertanian dan bukan lahan tempat tinggal). Lahan pertanian tersebut untuk mengusahakan tanaman semusim (tanaman pangan, hortikultura, dan perkebunan), tanaman hortikultura dan perkebunan tahunan, mengusahakan atau memelihara ternak dengan tujuan utama pemeliharaan ternak diantaranya (pengembangbiakan, penggemukan, pembibitan, pembesaran ternak betina (rearing), atau produksi telur/susu/ madu/kokon/liur).

*20. **Number of "Gurem" Farmers** is the number of people and/or their families utilize agricultural land (excluding marine or inland water) less than half a hectare, excluding other land (neither agricultural nor residential land). The agricultural land is used to cultivate seasonal crops (food crops, horticulture and estate crops) or annual crops (horticulture and estate crops), cultivate or raise livestock with the main aim including (breeding, fattening, rearing, or producing eggs/milk/honey/ cocoons/ saliva).*

21. **Jumlah Petani Tanaman Pangan Pengguna Lahan Pertanian** merupakan orang seorang dan/atau beserta keluarganya yang menggunakan lahan pertanian (tidak termasuk lahan budi daya di laut atau perairan umum). Lahan pertanian tersebut digunakan untuk mengusahakan tanaman semusim (tanaman pangan, hortikultura, dan perkebunan) dengan kode komoditas padi atau palawija kecuali jagung manis.

*21. **Number of Food Crops Farmers Utilizing Agricultural Land** is the number of people and/or their families utilize agricultural land (excluding marine or inland water). The agricultural land is used to cultivate seasonal crops (food crops, horticulture, and estate crops) including commodity such as paddy or secondary crop except sweet corn.*

22. **Jumlah Petani Hortikultura Pengguna Lahan Pertanian** merupakan orang seorang dan/atau beserta keluarganya yang menggunakan lahan pertanian (tidak termasuk lahan budi daya di laut atau perairan umum). Lahan pertanian tersebut digunakan untuk

*22. **Number of Horticultural Farmers Utilizing Agricultural Land** is the number of people and/or their families utilize agricultural land (excluding marine or inland water). The agricultural land is used to cultivate seasonal crops (food crops, horticulture, and estate crops) including commodity*

https://kbar.bps.go.id

mengusahakan tanaman semusim (tanaman pangan, hortikultura, dan perkebunan) dengan kode komoditas tanaman buah buahan semusim, atau tanaman sayuran semusim, tanaman obat semusim kecuali kumis kucing, tanaman hias semusim, jagung manis atau mengusahakan tanaman hortikultura dan perkebunan tahunan dengan kode komoditas tanaman buah buahan tahunan, tanaman sayuran tahunan, tanaman obat tahunan, tanaman hias tahunan, kecuali komoditas kelor.

with code for seasonal fruit plants, or seasonal vegetable plants, seasonal medicinal plants excluding kumis kucing, seasonal ornamental plants, sweet corn, or with commodity code for annual fruit plants, annual vegetable plants, annual medicinal plants, or annual ornamental plants excluding kelor.

23. **Jumlah Pekebun Pengguna Lahan Pertanian** merupakan orang seorang dan/atau beserta keluarganya yang menggunakan lahan pertanian (tidak termasuk lahan budi daya di laut atau perairan umum). Lahan pertanian tersebut digunakan untuk mengusahakan tanaman semusim (tanaman pangan, hortikultura, dan perkebunan) dengan kode komoditas tanaman perkebunan semusim atau komoditas kumis kucing atau mengusahakan tanaman hortikultura dan perkebunan tahunan dengan kode komoditas tanaman perkebunan tahunan atau kelor.

*23. **Number of Estate Crops Farmers Utilizing Agricultural Land** is the number of people and/or their families utilize agricultural land (excluding marine or inland water). The agricultural land is used to cultivate seasonal crops (food crops, horticulture, and estate crops) with the commodity code for seasonal estate crops or kumis kucing or annual estate crops with the commodity code for annual estate crops commodity or kelor.*

24. **Jumlah Peternak Pengguna Lahan Pertanian** merupakan orang seorang dan/atau beserta keluarganya yang menggunakan lahan pertanian (tidak termasuk lahan budi daya di laut atau perairan umum). Lahan pertanian tersebut digunakan untuk mengusahakan atau memelihara ternak dengan tujuan utama pemeliharaan ternak diantaranya (pengembangbiakkan, penggemukan, pembibitan, pembesaran ternak betina (rearing), atau produksi telur/susu/ madu/kokon/liur).

*24. **Number of Livestock Farmers Utilizing Agricultural Land** is the number of people and/or their families utilize agricultural land (excluding marine or inland water). The agricultural land is used to cultivate or raise livestock with the main aim including (breeding, fattening, rearing, or producing eggs/milk/honey/cocoons/ saliva).*

https://jabar.bps.go.id

25. **Jumlah Pengelola Usaha Budi Daya Ikan Pengguna Lahan Pertanian** merupakan orang seorang dan/atau beserta keluarganya yang menggunakan lahan pertanian (tidak termasuk lahan budi daya di laut atau perairan umum). Lahan pertanian tersebut digunakan untuk melakukan kegiatan usaha budi daya ikan (termasuk udang, rumput laut, dll) menggunakan wadah budi daya yaitu tambak, kolam, minapadi/sawah, akuarium, dan lainnya.

*25. **Number of Aquaculture Holders Utilizing Agricultural Land** is the number of people and/or their families utilize agricultural land (excluding marine or inland water). The agricultural land is used to carry out aquaculture activities (including shrimp, seaweed, etc.) using containers cultivation such as brackish water ponds, ponds, mina padi/rice fields, aquariums, and others.*

26. **Jumlah Pengelola Usaha Kehutanan Pengguna Lahan Pertanian** merupakan orang seorang dan/atau beserta keluarganya yang menggunakan lahan pertanian (tidak termasuk lahan budi daya di laut atau perairan umum). Lahan pertanian tersebut digunakan untuk mengusahakan tanaman kehutanan dan/atau melakukan usaha penangkaran tumbuhan/satwa liar.

*26. **Number of Forest Farmers Utilizing Agricultural Land** is the number of people and/or their families utilize agricultural land (excluding marine or inland water). The agricultural land is used to cultivate forestry plants and/or to carry out wild plant/animal breeding activities.*

27. **Jumlah Petani Gurem Tanaman Pangan** merupakan banyaknya orang seorang dan/atau beserta keluarganya yang menguasai lahan pertanian (tidak termasuk lahan budi daya di laut atau perairan umum) kurang dari setengah hektare dan tidak termasuk lahan lainnya (bukan lahan pertanian dan bukan lahan tempat tinggal). Lahan pertanian tersebut digunakan untuk mengusahakan tanaman semusim (tanaman pangan, hortikultura, dan perkebunan) dengan kode komoditas padi atau palawija kecuali jagung manis.

*27. **Number of Gurem Food Crops Farmers** is the number of people and/or their families utilize agricultural land (excluding marine or inland water) less than half a hectare, excluding other land (neither agricultural nor residential land). The agricultural land is used to cultivate seasonal crops (food crops, horticulture, and estate crops) including commodity such as paddy or secondary crop except sweet corn.*

28. **Jumlah Petani Gurem Hortikultura** merupakan banyaknya orang seorang dan/atau beserta keluarganya yang menguasai lahan pertanian (tidak termasuk lahan budi daya di laut atau perairan umum) kurang dari setengah hektare dan tidak termasuk lahan lainnya (bukan lahan pertanian dan

*28. **Number of Gurem Horticultural Farmers** is the number of people and/or their families utilize agricultural land (excluding marine or inland water) less than half a hectare, excluding other land (neither agricultural nor residential land). The agricultural land is used to cultivate seasonal crops (food crops, horticulture,*

https://jabar.bps.go.id

bukan lahan tempat tinggal). Lahan pertanian tersebut digunakan untuk mengusahakan tanaman semusim (tanaman pangan, hortikultura, dan perkebunan) dengan kode komoditas tanaman buah buahan semusim, atau tanaman sayuran semusim, tanaman obat semusim kecuali kumis kucing, tanaman hias semusim, jagung manis atau mengusahakan tanaman hortikultura dan perkebunan tahunan dengan kode komoditas tanaman buah buahan tahunan, tanaman sayuran tahunan, tanaman obat tahunan, tanaman hias tahunan, kecuali komoditas kelor.

and estate crops) including commodity with code for seasonal fruit plants, or seasonal vegetable plants, seasonal medicinal plants excluding kumis kucing, seasonal ornamental plants, sweet corn, or with commodity code for annual fruit plants, annual vegetable plants, annual medicinal plants, or annual ornamental plants excluding kelor.

29. **Jumlah Pekebun Gurem** merupakan banyaknya orang seorang dan/atau beserta keluarganya yang menguasai lahan pertanian (tidak termasuk lahan budi daya di laut atau perairan umum) kurang dari setengah hektare dan tidak termasuk lahan lainnya (bukan lahan pertanian dan bukan lahan tempat tinggal). Lahan pertanian tersebut digunakan untuk mengusahakan tanaman semusim (tanaman pangan, hortikultura, dan perkebunan) dengan kode komoditas tanaman perkebunan semusim atau komoditas kumis kucing atau mengusahakan tanaman hortikultura dan perkebunan tahunan dengan kode komoditas tanaman perkebunan tahunan atau kelor.

*29. **Number of Gurem Estate Crops Farmers** is the number of people and/or their families utilize agricultural land (excluding marine or inland water) less than half a hectare, excluding other land (neither agricultural nor residential land). The agricultural land is used to cultivate seasonal crops (food crops, horticulture, and estate crops) with the commodity code for seasonal estate crop or kumis kucing or annual estate crop with the commodity code for annual estate crops commodity or kelor.*

30. **Jumlah Peternak Gurem** merupakan banyaknya orang seorang dan/atau beserta keluarganya yang menguasai lahan pertanian (tidak termasuk lahan budi daya di laut atau perairan umum) kurang dari setengah hektare dan tidak termasuk lahan lainnya (bukan lahan pertanian dan bukan lahan tempat tinggal). Lahan pertanian tersebut digunakan untuk mengusahakan atau memelihara ternak dengan tujuan

*30. **Number of Gurem Livestock Farmers** is the number of people and/or their families utilize agricultural land (excluding marine or inland water) less than half a hectare, excluding other land (neither agricultural nor residential land). The agricultural land is used to cultivate or raise livestock with the main aim including (breeding, fattening, rearing, or producing eggs/milk/ honey/cocoons/ saliva).*

https://jabar.bps.go.id

utama pemeliharaan ternak diantaranya (pengembangbiakkan, penggemukan, pembibitan, pembesaran ternak betina (rearing), atau produksi telur/susu/madu/kokon/liur).

31. **Jumlah Pengelola Usaha Budi Daya Ikan Gurem** merupakan banyaknya orang seorang dan/atau beserta keluarganya yang menguasai lahan pertanian (tidak termasuk lahan budi daya di laut atau perairan umum) kurang dari setengah hektare dan tidak termasuk lahan lainnya (bukan lahan pertanian dan bukan lahan tempat tinggal). Lahan pertanian tersebut digunakan untuk melakukan kegiatan usaha budi daya ikan (termasuk udang, rumput laut, dll) menggunakan wadah budi daya yaitu tambak, kolam, minapadi/sawah, akuarium, dan lainnya.

*31. **Number of Gurem Aquaculture Holders** is the number of people and/or their families utilize agricultural land (excluding marine or inland water) less than half a hectare, excluding other land (neither agricultural nor residential land). The agricultural land is used to carry out aquaculture activities (including shrimp, seaweed, etc.) using containers cultivation such as brackish water ponds, ponds, rice-cum-fish/rice fields, aquariums, and others.*

32. **Jumlah Petani Gurem Kehutanan** merupakan banyaknya orang seorang dan/atau beserta keluarganya yang menguasai lahan pertanian (tidak termasuk lahan budi daya di laut atau perairan umum) kurang dari setengah hetare dan tidak termasuk lahan lainnya (bukan lahan pertanian dan bukan lahan tempat tinggal). Lahan pertanian tersebut digunakan untuk mengusahakan tanaman kehutanan dan/atau melakukan usaha penangkaran tumbuhan/satwa liar.

*32. **Number of Gurem Forestry Farmers** is the number of people and/or their families utilize agricultural land (excluding marine or inland water) less than half a hectare, excluding other land (neither agricultural nor residential land). The agricultural land is used to cultivate forestry plants and/or to carry out wild plant/animal breeding activities.*

33. **Jumlah Rumah Tangga Usaha Tanaman Pangan** adalah banyaknya rumah tangga yang melakukan kegiatan pertanian yang menghasilkan produk tanaman pangan (padi dan palawija), termasuk usaha pembibitan tanaman pangan dan bukan sebagai buruh tani atau pekerja keluarga.

*33. **Number of Food Crop Cultivation Households** is the number of households carrying out agricultural activities that produce food crop products (paddy and secondary food crops), including food crop nurseries, and not as farm laborers or family workers.*

34. **Jumlah Rumah Tangga Usaha Hortikultura** adalah banyaknya rumah

*34. **Number of Horticultural Cultivation Households** is the number of households*

https://sbar.bps.go.id

tangga yang melakukan kegiatan usaha hortikultura yang menghasilkan produk tanaman sayuran, tanaman buahbuahan, tanaman hias, dan tanaman obat dengan tujuan sebagian atau seluruh hasilnya dijual/ditukar atas risiko usaha.

carrying out horticultural cultivation activities that produce vegetables, fruit plants, ornamental plants, and medicinal plants, with the purpose of selling/ exchanging some or all of the results at business risk.

35. **Jumlah Rumah Tangga Usaha Perkebunan** adalah banyaknya rumah tangga yang melakukan kegiatan budi daya tanaman perkebunan, termasuk pembibitan tanaman perkebunan, dengan tujuan sebagian atau seluruh hasilnya untuk dijual/ditukar atas risiko usaha.

*35. **Number of Estate Crop Cultivation Households** is the number of households carrying out estate crop cultivation activities, including estate crop nurseries, with the purpose of selling/exchanging some or all of the results at the business risk.*

36. **Jumlah Rumah Tangga Usaha Peternakan** adalah banyaknya rumah tangga yang melakukan kegiatan pemeliharaan ternak (meliputi penggemukan/pembibitan/ pengembangbiakan/pemacekan) yang menghasilkan produk peternakan dengan tujuan sebagian atau seluruh hasilnya dijual/ditukar atas risiko usaha.

*36. **Number of Livestock Households** is the number of households carrying out livestock activities (including rearing/ breeding/raising/pacification) that produce livestock products, with the purpose of selling/exchanging some or all of the results at the business risk.*

37. **Jumlah Rumah Tangga Usaha Perikanan** adalah banyaknya rumah tangga yang mengusahakan kegiatan di subsektor perikanan. Satu rumah tangga dapat mengusahakan lebih dari satu subsektor. yang melakukan kegiatan budi daya ikan dan/atau penangkapan ikan dengan tujuan sebagian atau seluruh hasilnya dijual/ditukar atas risiko usaha.

*37. **Number of Fishery Households** is the number of households carrying out activities in the fisheries subsector. One household can work on more than one subsector that carry out aquaculture and/or capture fishery activities with the purpose of selling/exchanging some or all of the results at business risk.*

38. **Jumlah Rumah Tangga Usaha Budi Daya Ikan** adalah banyaknya rumah tangga yang melakukan kegiatan pemeliharaan, pembesaran dan/atau pembiakan (pembenihan) ikan dengan menggunakan lahan, perairan dan fasilitas buatan serta memanen hasilnya dengan tujuan sebagian atau seluruhnya untuk dijual/ditukar atas risiko usaha.

*38. **Number of Aquaculture Households** is the number of households carrying out fish raising, growing, and/or breeding activities utilizing the land, waters and made facilities as well as harvesting the results with the purpose of selling/exchanging some or all of the results at the business risk.*

https://jabar.bps.go.id

39. **Jumlah Rumah Tangga Usaha Penangkapan Ikan** adalah banyaknya rumah tangga yang melakukan kegiatan penangkapan ikan di laut maupun di perairan darat dengan tujuan sebagian atau seluruhnya untuk dijual/ditukar atas risiko usaha.

*39. **Number of Capture Fishery Households** is the number of households carrying out fishing activities in marine or inland waters, with the purpose of selling/exchanging some or all of them at business risk.*

40. **Jumlah Rumah Tangga Usaha Kehutanan** merupakan banyaknya rumah tangga yang melakukan kegiatan budi daya/pembibitan tanaman kehutanan, penangkaran tumbuhan/satwa liar, serta pemungutan hasil hutan dan/atau perburuan dan panangkapan satwa liar dengan tujuan sebagian atau seluruhnya untuk dijual/ditukar atas risiko usaha.

*40. **Number of Forestry Households** is the number of households carrying out forestry plant cultivation/nursery activities, breeding wild plants/animals, as well as collecting forest products and/or hunting and capturing wild animals with the purpose of selling/exchanging some or all of the results at the business risk.*

41. **Usaha Pertanian Perorangan (UTP)** adalah banyaknya unit usaha pertanian yang dikelola oleh satu orang yang memiliki tanggung jawab teknis, yuridis, dan ekonomis untuk unit pertanian tersebut. Orang tersebut dapat melakukan semua tanggung jawab secara langsung, atau mendelegasikan yang terkait dengan pengelolaan kerja sehari-hari kepada seorang manajer (tidak berbadan hukum). Usaha pertanian mencakup usaha di subsektor tanaman pangan, hortikultura, perkebunan, peternakan, perikanan, kehutanan, dan jasa pertanian.

*41. **Individual Agricultural Holdings** represents the number of agricultural holdings managed by one person who has technical, juridical, and economic responsibility for the agricultural holding. This person may perform all responsibilities directly or delegate those related to day-to-day management to a manager (without a legal entity). Agricultural holding include activities in the food crop, horticultural crop, estate crop, livestock, fishery, forestry subsectors, and agricultural services subsectors.*

42. **Jumlah Pengelola Usaha Pertanian Perorangan Tanaman Pangan** adalah banyaknya orang yang mengelola sekaligus memiliki tanggung jawab teknis, yuridis, dan ekonomis pada unit usaha pertanian perorangan tanaman pangan (selain unit usaha pertanian berbadan hukum dan usaha pertanian lain).

*42. **The Number of Food Crop Individual Agricultural Holders** is the number of individuals managing and having technical, juridical, and economic responsibility for food crop individual agricultural holding (other than agricultural corporation and other agricultural holding).*

43. **Jumlah Pengelola Usaha Pertanian Perorangan Hortikultura** adalah

*43. **The Number of Horticultural Individual Agricultural Holders** is the number of*

https://bar.bps.go.id

banyaknya orang yang mengelola sekaligus memiliki tanggung jawab teknis, yuridis, dan ekonomis pada unit usaha pertanian perorangan hortikultura (selain unit usaha pertanian berbadan hukum dan usaha pertanian lain).

individuals managing and having technical, juridical, and economic responsibility for horticultural individual agricultural holding (other than agricultural corporation and other agricultural holding).

44. **Jumlah Pengelola Usaha Pertanian Perorangan Perkebunan** adalah banyaknya orang yang mengelola sekaligus memiliki tanggung jawab teknis, yuridis, dan ekonomis pada unit usaha pertanian perorangan perkebunan (selain unit usaha pertanian berbadan hukum dan usaha pertanian lain).

*44. **Number of Estate Crop Individual Agricultural Holders** is the number of individuals managing and having technical, juridical, and economic responsibility for estate crop individual agricultural holding (other than agricultural corporation and other agricultural holding).*

45. **Jumlah Pengelola Usaha Pertanian Perorangan Peternakan** adalah banyaknya orang yang mengelola sekaligus memiliki tanggung jawab teknis, yuridis, dan ekonomis pada unit usaha pertanian perorangan peternakan (selain unit usaha pertanian berbadan hukum dan usaha pertanian lain).

*45. **Number of Livestock Individual Agricultural Holders** is the number of individuals managing and having technical, juridical, and economic responsibility for livestock individual agricultural holding (other than agricultural corporation and other agricultural holding).*

46. **Jumlah Pengelola Usaha Pertanian Perorangan Perikanan** adalah banyaknya orang yang mengelola sekaligus memiliki tanggung jawab teknis, yuridis, dan ekonomis pada unit usaha pertanian perorangan perikanan (selain unit usaha pertanian berbadan hukum dan usaha pertanian lain).

*46. **Number of Fishery Individual Agricultural Holders** is the number of individuals managing and having technical, juridical, and economic responsibility for fishery individual agricultural holding (other than agricultural corporation and other agricultural holding).*

47. **Jumlah Pengelola Usaha Pertanian Perorangan Kehutanan** adalah banyaknya orang yang mengelola sekaligus memiliki tanggung jawab teknis, yuridis, dan ekonomis pada unit usaha pertanian perorangan kehutanan (selain unit usaha pertanian berbadan hukum dan usaha pertanian lain).

*47. **Number of Forestry Individual Agricultural Holders** is the number of individuals managing and having technical, juridical, and economic responsibility for forestry individual agricultural holding (other than agricultural corporation and other agricultural holding).*

48. **Jumlah Pengelola Usaha Pertanian Perorangan Jasa Pertanian** adalah banyaknya orang yang mengelola

*48. **Number of Agricultural Services Individual Agricultural Holders** is the number of individuals managing and*

https://jabar.bps.go.id

sekaligus memiliki tanggung jawab teknis, yuridis, dan ekonomis pada unit usaha pertanian perorangan jasa pertanian (selain unit usaha pertanian berbadan hukum dan usaha pertanian lain).

having technical, juridical, and economic responsibility for agricultural services individual agricultural holding (other than agricultural corporation and other agricultural holding).

49. **Jumlah Usaha Pertanian Perorangan Tanaman Pangan** adalah banyaknya unit usaha perorangan yang melakukan kegiatan pertanian yang menghasilkan produk tanaman pangan (padi dan palawija), termasuk usaha pembibitan tanaman pangan dan bukan sebagai buruh tani atau pekerja keluarga.

*49. **Number of Food Crop Individual Agricultural Holdings** is the number of individual holdings carrying out agricultural activities that produce food crop products (paddy and secondary crops), including food crop nurseries, and not as farm laborers or family workers.*

50. **Jumlah Usaha Pertanian Perorangan Hortikultura** adalah banyaknya unit usaha perorangan yang melakukan kegiatan usaha hortikultura yang menghasilkan produk tanaman sayuran, tanaman buah-buahan, tanaman hias, dan tanaman obat dengan tujuan sebagian atau seluruh hasilnya dijual/ ditukar atas risiko usaha.

*50. **Number of Horticultural Individual Agricultural Holdings** is the number of individual holdings carrying out horticultural cultivation activities that produce vegetables, fruit plants, ornamental plants, and medicinal plants, with the purpose of selling/exchanging some or all of the results at business risk.*

51. **Jumlah Usaha Pertanian Perorangan Perkebunan** adalah banyaknya unit usaha perorangan yang melakukan kegiatan budi daya tanaman perkebunan, termasuk pembibitan tanaman perkebunan, dengan tujuan sebagian atau seluruh hasilnya untuk dijual/ ditukar atas risiko usaha.

*51. **Number of Estate Crop Individual Agricultural Holdings** is the number of individual holdings carrying out estate crop cultivation activities, including estate crop nurseries, with the purpose of selling/ exchanging some or all of the results at the business risk.*

52. **Jumlah Usaha Pertanian Perorangan Peternakan** adalah banyaknya unit usaha perorangan yang melakukan kegiatan pemeliharaan ternak (meliputi pengembangbiakan/penggemukan/ pembibitan/rearing/produksi telur, susu, madu, kokon, dan liur) yang menghasilkan produk peternakan dengan tujuan sebagian atau seluruh hasilnya dijual/ditukar atas risiko usaha.

*52. **Number of Livestock Individual Agricultural Holdings** is the number of individual holdings carrying out livestock activities (including rearing/breeding/ raising/pacification) that produce livestock products, with the purpose of selling/exchanging some or all of the results at the business risk.*

53. **Jumlah Usaha Pertanian Perorangan**

*53. **Number of Fishery Individual Agricultural***

https://jabar.bps.go.id

Perikanan adalah banyaknya unit usaha perorangan yang melakukan kegiatan budi daya ikan dan/atau penangkapan ikan di laut maupun di perairan darat dengan tujuan sebagian atau seluruhnya untuk dijual/ditukar atas risiko usaha.

Holdings *is the number of individual holdings carrying out aquaculture and/or fishing activities at sea or inland waters with the purpose of selling/exchanging some or all of the results at the business risk.*

54. **Jumlah Usaha Pertanian Perorangan Kehutanan** adalah banyaknya unit usaha perorangan yang melakukan kegiatan budi daya/pembibitan tanaman kehutanan, penangkaran tumbuhan/ satwa liar, serta pemungutan hasil hutan dan/atau perburuan dan panangkapan satwa liar dengan tujuan sebagian atau seluruhnya untuk dijual/ ditukar atas risiko usaha.

54. ***Number of Forestry Individual Agricultural Holdings*** *is the number of individual holdings carrying out forestry plant cultivation/nursery activities, breeding wild plants/animals, as well as collecting forest products and/or hunting and capturing wild animals with the purpose of selling/exchanging some or all of the results at the business risk.*

55. **Jumlah Usaha Pertanian Perorangan Jasa Pertanian** adalah banyaknya unit usaha perorangan yang melakukan kegiatan usaha atas dasar balas jasa atau kontrak/secara borongan, seperti: melayani usaha di bidang pertanian.

55. ***Number of Agricultural Services Individual Agricultural Holdings*** *is the number of individual holdings carrying out business activities on a remuneration basis or contract/wholesale basis, such as: serving businesses in the agricultural sector.*

https://jabar.bps.go.id

Tabel 3.1
Table

Jumlah Rumah Tangga Usaha Pertanian Menurut Kabupaten/Kota dan Kelompok Umur Kepala Rumah Tangga (rumah tangga), 2023
Number of Agricultural Households by Regency/Municipality and Age Group of Households Heads (households), 2023

Kabupaten/Kota *Regency/Municipality*	Kelompok Umur *Age Group*							Jumlah *Total*
	<15	15–24	25–34	35–44	45–54	55–64	65+	
(1)	(2)	(3)	(4)	(5)	(6)	(7)	(8)	(9)
Kabupaten Bogor	-	742	13.809	36.660	53.072	50.589	35.106	189.978
Kabupaten Sukabumi	-	3.293	34.855	69.479	94.070	87.821	64.441	353.959
Kabupaten Cianjur	-	2.428	27.837	58.509	84.057	74.958	51.917	299.706
Kabupaten Bandung	-	1.568	14.513	30.685	42.801	39.364	30.034	158.965
Kabupaten Garut	-	3.605	34.875	64.744	86.574	76.348	57.339	323.485
Kabupaten Tasikmalaya	2	1.200	19.057	47.838	78.549	83.159	64.350	294.155
Kabupaten Ciamis	-	590	9.440	26.864	45.246	55.396	56.720	194.256
Kabupaten Kuningan	-	189	3.967	16.122	29.916	32.575	29.215	111.984
Kabupaten Cirebon	-	332	6.154	18.760	29.363	27.697	19.186	101.492
Kabupaten Majalengka	-	520	8.178	25.047	40.277	39.569	32.623	146.214
Kabupaten Sumedang	-	581	7.487	18.164	29.190	36.579	35.320	127.321
Kabupaten Indramayu	-	1.129	15.014	39.931	58.665	47.138	28.924	190.801
Kabupaten Subang	-	570	8.498	24.260	42.046	41.266	30.790	147.430
Kabupaten Purwakarta	-	263	4.004	11.146	18.887	17.844	12.240	64.384
Kabupaten Karawang	-	593	8.795	23.436	38.537	35.175	21.801	128.337
Kabupaten Bekasi	-	596	9.140	20.708	28.371	24.508	15.240	98.563
Kabupaten Bandung Barat	-	1.425	14.231	30.869	43.054	38.414	31.042	159.035
Kabupaten Pangandaran	-	527	7.111	14.696	21.448	22.711	19.401	85.894
Kota Bogor	-	4	196	595	1.131	1.303	940	4.169
Kota Sukabumi	-	2	146	516	1.109	1.500	1.321	4.594
Kota Bandung	-	43	408	1.366	2.350	2.564	1.875	8.606
Kota Cirebon	-	6	119	346	554	497	382	1.904
Kota Bekasi	-	7	212	776	1.288	1.313	944	4.540
Kota Depok	-	13	357	1.325	2.267	2.657	1.779	8.398
Kota Cimahi	-	11	167	398	796	859	637	2.868
Kota Tasikmalaya	-	36	554	2.480	5.353	6.703	5.924	21.050
Kota Banjar	-	46	833	2.563	4.291	5.431	4.615	17.779
Jawa Barat	**2**	**20.319**	**249.957**	**588.283**	**883.262**	**853.938**	**654.106**	**3.249.867**

https://jabar.bps.go.id

Tabel 3.2
Table

Jumlah Rumah Tangga Usaha Pertanian Menurut Kabupaten/Kota dan Kelompok Umur Kepala Rumah Tangga Berjenis Kelamin Laki-Laki (rumah tangga), 2023
Number of Agricultural Households by Regency/Municipality and Age Group of Male Head of Households (households), 2023

Kabupaten/Kota *Regency/Municipality*	Kelompok Umur *Age Group*							Jumlah *Total*
	<15	15–24	25–34	35–44	45–54	55–64	65+	
(1)	(2)	(3)	(4)	(5)	(6)	(7)	(8)	(9)
Kabupaten Bogor	-	690	13.439	35.274	49.433	44.962	29.955	173.753
Kabupaten Sukabumi	-	3.077	33.549	65.692	84.718	74.454	50.901	312.391
Kabupaten Cianjur	-	2.332	27.211	56.078	76.837	64.558	42.074	269.090
Kabupaten Bandung	-	1.542	14.348	30.038	40.600	35.504	25.545	147.577
Kabupaten Garut	-	3.469	34.117	62.160	79.534	64.756	44.505	288.541
Kabupaten Tasikmalaya	1	1.119	18.371	45.437	70.907	69.269	48.118	253.222
Kabupaten Ciamis	-	547	9.127	25.563	41.073	46.068	42.466	164.844
Kabupaten Kuningan	-	171	3.856	15.568	27.944	28.570	23.961	100.070
Kabupaten Cirebon	-	317	6.066	18.244	27.583	24.722	16.341	93.273
Kabupaten Majalengka	-	495	8.017	24.304	37.457	34.752	27.144	132.169
Kabupaten Sumedang	-	562	7.373	17.637	27.425	32.728	29.600	115.325
Kabupaten Indramayu	-	1.045	14.491	37.923	53.541	40.672	23.797	171.469
Kabupaten Subang	-	531	8.219	23.128	38.700	36.345	25.679	132.602
Kabupaten Purwakarta	-	250	3.908	10.690	17.475	15.835	10.327	58.485
Kabupaten Karawang	-	537	8.520	22.259	35.276	30.742	18.225	115.559
Kabupaten Bekasi	-	550	8.753	19.588	25.962	21.397	12.567	88.817
Kabupaten Bandung Barat	-	1.356	13.852	29.626	39.532	33.016	24.360	141.742
Kabupaten Pangandaran	-	496	6.905	14.073	19.466	18.977	14.564	74.481
Kota Bogor	-	4	194	586	1.105	1.245	877	4.011
Kota Sukabumi	-	2	143	506	1.056	1.365	1.144	4.216
Kota Bandung	-	42	406	1.336	2.267	2.382	1.652	8.085
Kota Cirebon	-	6	117	337	524	449	328	1.761
Kota Bekasi	-	7	211	761	1.236	1.203	884	4.302
Kota Depok	-	13	354	1.308	2.175	2.497	1.641	7.988
Kota Cimahi	-	9	167	392	767	820	570	2.725
Kota Tasikmalaya	-	35	545	2.426	5.016	5.918	4.920	18.860
Kota Banjar	-	43	803	2.449	3.912	4.598	3.645	15.450
Jawa Barat	**1**	**19.247**	**243.062**	**563.383**	**811.521**	**737.804**	**525.790**	**2.900.808**

https://jabar.bps.go.id

Tabel 3.3
Table

Jumlah Rumah Tangga Usaha Pertanian Menurut Kabupaten/Kota dan Kelompok Umur Kepala Rumah Tangga Berjenis Kelamin Perempuan (rumah tangga), 2023
Number of Agricultural Households by Regency/Municipality and Age Group of Female Head of Households (households), 2023

Kabupaten/Kota *Regency/Municipality*	Kelompok Umur *Age Group*							Jumlah *Total*
	<15	15–24	25–34	35–44	45–54	55–64	65+	
(1)	(2)	(3)	(4)	(5)	(6)	(7)	(8)	(9)
Kabupaten Bogor	-	52	370	1.386	3.639	5.627	5.151	16.225
Kabupaten Sukabumi	-	216	1.306	3.787	9.352	13.367	13.540	41.568
Kabupaten Cianjur	-	96	626	2.431	7.220	10.400	9.843	30.616
Kabupaten Bandung	-	26	165	647	2.201	3.860	4.489	11.388
Kabupaten Garut	-	136	758	2.584	7.040	11.592	12.834	34.944
Kabupaten Tasikmalaya	1	81	686	2.401	7.642	13.890	16.232	40.933
Kabupaten Ciamis	-	43	313	1.301	4.173	9.328	14.254	29.412
Kabupaten Kuningan	-	18	111	554	1.972	4.005	5.254	11.914
Kabupaten Cirebon	-	15	88	516	1.780	2.975	2.845	8.219
Kabupaten Majalengka	-	25	161	743	2.820	4.817	5.479	14.045
Kabupaten Sumedang	-	19	114	527	1.765	3.851	5.720	11.996
Kabupaten Indramayu	-	84	523	2.008	5.124	6.466	5.127	19.332
Kabupaten Subang	-	39	279	1.132	3.346	4.921	5.111	14.828
Kabupaten Purwakarta	-	13	96	456	1.412	2.009	1.913	5.899
Kabupaten Karawang	-	56	275	1.177	3.261	4.433	3.576	12.778
Kabupaten Bekasi	-	46	387	1.120	2.409	3.111	2.673	9.746
Kabupaten Bandung Barat	-	69	379	1.243	3.522	5.398	6.682	17.293
Kabupaten Pangandaran	-	31	206	623	1.982	3.734	4.837	11.413
Kota Bogor	-	-	2	9	26	58	63	158
Kota Sukabumi	-	-	3	10	53	135	177	378
Kota Bandung	-	1	2	30	83	182	223	521
Kota Cirebon	-	-	2	9	30	48	54	143
Kota Bekasi	-	-	1	15	52	110	60	238
Kota Depok	-	-	3	17	92	160	138	410
Kota Cimahi	-	2	-	6	29	39	67	143
Kota Tasikmalaya	-	1	9	54	337	785	1.004	2.190
Kota Banjar	-	3	30	114	379	833	970	2.329
Jawa Barat	**1**	**1.072**	**6.895**	**24.900**	**71.741**	**116.134**	**128.316**	**349.059**

https://jabar.bps.go.id

Tabel / ***Table*** 3.4

Jumlah Anggota Rumah Tangga Usaha Pertanian Menurut Kabupaten/Kota dan Jenis Kelamin Anggota Rumah Tangga (rumah tangga), 2023
Number of Agricultural Household Members by Regency/Municipality and Sex of Household Members (households), 2023

Kabupaten/Kota *Regency/Municipality*	Laki-laki *Male*		Perempuan *Female*	
	Absolut *Absolute*	Rata-rata per Rumah Tangga Pertanian *Average Agricultural Household*	Absolut *Absolute*	Rata-rata per Rumah Tangga Pertanian *Average Agricultural Household*
(1)	(2)	(3)	(4)	(5)
Kabupaten Bogor	361.870	1,90	309.670	1,63
Kabupaten Sukabumi	573.021	1,62	537.560	1,52
Kabupaten Cianjur	498.744	1,66	464.785	1,55
Kabupaten Bandung	283.047	1,78	252.600	1,59
Kabupaten Garut	592.874	1,83	547.874	1,69
Kabupaten Tasikmalaya	480.275	1,63	457.838	1,56
Kabupaten Ciamis	294.858	1,52	288.247	1,48
Kabupaten Kuningan	196.006	1,75	183.205	1,64
Kabupaten Cirebon	182.714	1,80	162.280	1,60
Kabupaten Majalengka	241.061	1,65	228.024	1,56
Kabupaten Sumedang	200.072	1,57	187.351	1,47
Kabupaten Indramayu	295.618	1,55	278.490	1,46
Kabupaten Subang	219.387	1,49	210.840	1,43
Kabupaten Purwakarta	114.715	1,78	103.928	1,61
Kabupaten Karawang	209.180	1,63	195.611	1,52
Kabupaten Bekasi	165.190	1,68	155.119	1,57
Kabupaten Bandung Barat	268.941	1,69	248.179	1,56
Kabupaten Pangandaran	129.469	1,51	127.314	1,48
Kota Bogor	8.398	2,01	6.589	1,58
Kota Sukabumi	8.251	1,80	7.154	1,56
Kota Bandung	15.188	1,76	13.142	1,53
Kota Cirebon	3.791	1,99	3.198	1,68
Kota Bekasi	8.048	1,77	7.216	1,59
Kota Depok	15.182	1,81	13.191	1,57
Kota Cimahi	5.055	1,76	4.333	1,51
Kota Tasikmalaya	36.859	1,75	32.280	1,53
Kota Banjar	29.592	1,66	28.755	1,62
Jawa Barat	**5.437.406**	**1,67**	**5.054.773**	**1,56**

https://jabar.bps.go.id

Lanjutan Tabel/*Continued Table 3.4*

Kabupaten/Kota *Regency/Municipality*	Jumlah *Total*	
	Absolut *Absolute*	Rata-rata per Rumah Tangga Pertanian *Average Agricultural Household*
(1)	(6)	(7)
Kabupaten Bogor	671.540	3,53
Kabupaten Sukabumi	1.110.581	3,14
Kabupaten Cianjur	963.529	3,21
Kabupaten Bandung	535.647	3,37
Kabupaten Garut	1.140.748	3,53
Kabupaten Tasikmalaya	938.113	3,19
Kabupaten Ciamis	583.105	3,00
Kabupaten Kuningan	379.211	3,39
Kabupaten Cirebon	344.994	3,40
Kabupaten Majalengka	469.085	3,21
Kabupaten Sumedang	387.423	3,04
Kabupaten Indramayu	574.108	3,01
Kabupaten Subang	430.227	2,92
Kabupaten Purwakarta	218.643	3,40
Kabupaten Karawang	404.791	3,15
Kabupaten Bekasi	320.309	3,25
Kabupaten Bandung Barat	517.120	3,25
Kabupaten Pangandaran	256.783	2,99
Kota Bogor	14.987	3,59
Kota Sukabumi	15.405	3,35
Kota Bandung	28.330	3,29
Kota Cirebon	6.989	3,67
Kota Bekasi	15.264	3,36
Kota Depok	28.373	3,38
Kota Cimahi	9.388	3,27
Kota Tasikmalaya	69.139	3,28
Kota Banjar	58.347	3,28
Jawa Barat	**10.492.179**	**3,23**

https://jabar.bps.go.id

Tabel / ***Table*** **3.5**

Jumlah Rumah Tangga Usaha Pertanian Menurut Kabupaten/Kota dan Kelompok Jumlah Anggota Rumah Tangga (rumah tangga), 2023
Number of Agricultural Households by Regency/Municipality and Group of Household Members (households), 2023

Kabupaten/Kota *Regency/Municipality*	Kelompok Umur *Age Group*					Jumlah *Total*
	1	2-3	4-5	6-9	≥10	
(1)	(2)	(3)	(4)	(5)	(6)	(7)
Kabupaten Bogor	11.827	83.825	78.568	15.423	335	189.978
Kabupaten Sukabumi	34.030	185.749	118.224	15.736	220	353.959
Kabupaten Cianjur	24.410	155.878	104.475	14.707	236	299.706
Kabupaten Bandung	10.281	76.686	63.125	8.738	135	158.965
Kabupaten Garut	23.351	142.975	127.706	28.485	968	323.485
Kabupaten Tasikmalaya	29.518	148.198	100.483	15.709	247	294.155
Kabupaten Ciamis	24.148	102.766	59.470	7.796	76	194.256
Kabupaten Kuningan	9.276	52.421	40.889	9.225	173	111.984
Kabupaten Cirebon	6.689	48.241	40.208	6.210	144	101.492
Kabupaten Majalengka	11.933	76.093	50.708	7.363	117	146.214
Kabupaten Sumedang	11.666	71.923	38.297	5.340	95	127.321
Kabupaten Indramayu	18.406	107.478	59.931	4.956	30	190.801
Kabupaten Subang	13.828	88.668	41.885	3.033	16	147.430
Kabupaten Purwakarta	4.475	30.915	24.364	4.515	115	64.384
Kabupaten Karawang	10.166	68.864	44.713	4.545	49	128.337
Kabupaten Bekasi	6.844	50.096	37.992	3.605	26	98.563
Kabupaten Bandung Barat	13.399	79.800	57.568	8.103	165	159.035
Kabupaten Pangandaran	9.222	47.868	26.009	2.778	17	85.894
Kota Bogor	235	1.827	1.703	391	13	4.169
Kota Sukabumi	397	2.187	1.625	381	4	4.594
Kota Bandung	799	4.035	3.313	444	15	8.606
Kota Cirebon	155	736	777	231	5	1.904
Kota Bekasi	299	2.152	1.816	268	5	4.540
Kota Depok	543	3.994	3.415	442	4	8.398
Kota Cimahi	213	1.432	1.072	150	1	2.868
Kota Tasikmalaya	1.856	10.211	7.728	1.222	33	21.050
Kota Banjar	1.615	8.716	6.243	1.187	18	17.779
Jawa Barat	**279.581**	**1.653.734**	**1.142.307**	**170.983**	**3.262**	**3.249.867**

https://jabar.bps.go.id

Tabel 3.6
Table

Jumlah Pengelola Usaha Pertanian Perorangan Menurut Kabupaten/Kota dan Jenis Kelamin (orang), 2023
Number of Individual Agricultural Holders by Regency/Municipality and Sex (people), 2023

Kabupaten/Kota *Regency/Municipality*	*Jenis Kelamin Pengelola Usaha Pertanian Perorangan Sex of Individual Agricultural Holders*		Jumlah *Total*
	Laki-laki *Male*	Perempuan *Female*	
(1)	(2)	(3)	(4)
Kabupaten Bogor	173.420	17.471	190.891
Kabupaten Sukabumi	311.439	47.386	358.825
Kabupaten Cianjur	267.490	33.582	301.072
Kabupaten Bandung	147.365	14.851	162.216
Kabupaten Garut	280.037	47.778	327.815
Kabupaten Tasikmalaya	238.535	60.498	299.033
Kabupaten Ciamis	155.519	42.072	197.591
Kabupaten Kuningan	98.709	16.072	114.781
Kabupaten Cirebon	92.213	10.480	102.693
Kabupaten Majalengka	128.727	18.555	147.282
Kabupaten Sumedang	113.000	15.599	128.599
Kabupaten Indramayu	171.104	22.693	193.797
Kabupaten Subang	131.913	16.131	148.044
Kabupaten Purwakarta	57.638	7.098	64.736
Kabupaten Karawang	115.421	14.225	129.646
Kabupaten Bekasi	87.624	14.780	102.404
Kabupaten Bandung Barat	138.013	22.356	160.369
Kabupaten Pangandaran	74.047	13.155	87.202
Kota Bogor	4.032	153	4.185
Kota Sukabumi	4.130	505	4.635
Kota Bandung	7.919	771	8.690
Kota Cirebon	1.708	224	1.932
Kota Bekasi	4.208	359	4.567
Kota Depok	8.025	422	8.447
Kota Cimahi	2.679	208	2.887
Kota Tasikmalaya	18.152	3.087	21.239
Kota Banjar	14.847	3.682	18.529
Jawa Barat	**2.847.914**	**444.193**	**3.292.107**

https://jabar.bps.go.id

Tabel 3.7
Table

Jumlah Pengelola Usaha Pertanian Perorangan Menurut Kabupaten/Kota dan Kelompok Umur (orang), 2023
Number of Individual Agricultural Holders by Regency/Municipality and Age Group (people), 2023

Kabupaten/Kota *Regency/Municipality*	Kelompok Umur (tahun) *Age Group (years)*							Jumlah *Total*
	<15	15–24	25–34	35–44	45–54	55–64	65+	
(1)	(2)	(3)	(4)	(5)	(6)	(7)	(8)	(9)
Kabupaten Bogor	3	1.091	14.615	37.287	53.199	50.280	34.416	190.891
Kabupaten Sukabumi	-	3.958	36.256	70.874	95.422	88.383	63.932	358.825
Kabupaten Cianjur	1	2.804	28.654	59.217	84.408	74.817	51.171	301.072
Kabupaten Bandung	4	2.329	15.700	31.553	43.385	39.563	29.682	162.216
Kabupaten Garut	-	4.592	37.126	66.389	87.023	76.176	56.509	327.815
Kabupaten Tasikmalaya	2	1.704	20.976	50.165	79.825	83.291	63.070	299.033
Kabupaten Ciamis	-	898	10.554	28.276	46.307	55.719	55.837	197.591
Kabupaten Kuningan	2	377	4.395	16.549	30.442	33.196	29.820	114.781
Kabupaten Cirebon	-	669	6.846	19.255	29.496	27.587	18.840	102.693
Kabupaten Majalengka	-	694	8.716	25.404	40.362	39.650	32.456	147.282
Kabupaten Sumedang	-	748	7.967	18.564	29.378	36.738	35.204	128.599
Kabupaten Indramayu	3	1.437	15.843	41.001	59.542	47.398	28.573	193.797
Kabupaten Subang	-	671	8.749	24.595	42.237	41.265	30.527	148.044
Kabupaten Purwakarta	-	355	4.264	11.335	18.916	17.790	12.076	64.736
Kabupaten Karawang	-	733	9.234	23.845	38.907	35.260	21.667	129.646
Kabupaten Bekasi	-	924	10.023	21.832	29.304	25.061	15.260	102.404
Kabupaten Bandung Barat	-	1.760	14.975	31.526	43.245	38.329	30.534	160.369
Kabupaten Pangandaran	1	719	7.585	15.012	21.598	22.863	19.424	87.202
Kota Bogor	-	16	244	621	1.145	1.257	902	4.185
Kota Sukabumi	1	13	163	541	1.126	1.504	1.287	4.635
Kota Bandung	5	98	509	1.448	2.376	2.468	1.786	8.690
Kota Cirebon	-	25	142	363	542	487	373	1.932
Kota Bekasi	-	33	252	799	1.290	1.280	913	4.567
Kota Depok	-	53	424	1.388	2.254	2.605	1.723	8.447
Kota Cimahi	-	19	200	410	787	846	625	2.887
Kota Tasikmalaya	-	78	637	2.600	5.461	6.688	5.775	21.239
Kota Banjar	-	92	978	2.753	4.508	5.555	4.643	18.529
Jawa Barat	**22**	**26.890**	**266.027**	**603.602**	**892.485**	**856.056**	**647.025**	**3.292.107**

https://jabar.bps.go.id

Tabel 3.8
Table

Jumlah Pengelola Usaha Pertanian Perorangan Berjenis Kelamin Laki-Laki Menurut Kabupaten/Kota dan Kelompok Umur (orang), 2023
Number of Male Individual Agricultural Holders by Regency/Municipality and Age Group (person), 2023

Kabupaten/Kota *Regency/Municipality*	Kelompok Umur (tahun) *Age Group (years)*							Jumlah *Total*
	<15	15–24	25–34	35–44	45–54	55–64	65+	
(1)	(2)	(3)	(4)	(5)	(6)	(7)	(8)	(9)
Kabupaten Bogor	3	1.002	13.993	35.452	49.047	44.470	29.453	173.420
Kabupaten Sukabumi	-	3.565	34.219	65.668	84.140	73.757	50.090	311.439
Kabupaten Cianjur	1	2.636	27.663	55.917	76.150	63.869	41.254	267.490
Kabupaten Bandung	4	2.216	15.154	30.044	40.023	34.935	24.989	147.365
Kabupaten Garut	-	4.131	34.475	60.127	75.997	62.415	42.892	280.037
Kabupaten Tasikmalaya	1	1.321	18.136	42.805	65.811	65.202	45.259	238.535
Kabupaten Ciamis	-	694	8.992	24.109	38.217	43.423	40.084	155.519
Kabupaten Kuningan	2	333	4.064	15.128	27.199	28.133	23.850	98.709
Kabupaten Cirebon	-	613	6.494	18.103	26.943	24.179	15.881	92.213
Kabupaten Majalengka	-	622	8.036	23.446	36.265	33.937	26.421	128.727
Kabupaten Sumedang	-	684	7.475	17.224	26.524	32.072	29.021	113.000
Kabupaten Indramayu	2	1.284	14.924	37.956	53.213	40.315	23.410	171.104
Kabupaten Subang	-	603	8.339	23.121	38.440	36.064	25.346	131.913
Kabupaten Purwakarta	-	321	4.015	10.524	17.094	15.581	10.103	57.638
Kabupaten Karawang	-	643	8.788	22.289	35.086	30.554	18.061	115.421
Kabupaten Bekasi	-	743	8.831	19.180	25.418	21.085	12.367	87.624
Kabupaten Bandung Barat	-	1.524	13.774	28.807	38.214	32.110	23.584	138.013
Kabupaten Pangandaran	1	652	7.192	14.035	19.174	18.705	14.288	74.047
Kota Bogor	-	15	237	607	1.101	1.210	862	4.032
Kota Sukabumi	1	13	155	512	1.029	1.320	1.100	4.130
Kota Bandung	5	96	488	1.344	2.181	2.235	1.570	7.919
Kota Cirebon	-	21	131	331	486	426	313	1.708
Kota Bekasi	-	32	239	749	1.184	1.150	854	4.208
Kota Depok	-	51	417	1.349	2.146	2.447	1.615	8.025
Kota Cimahi	-	18	194	386	740	788	553	2.679
Kota Tasikmalaya	-	71	596	2.383	4.794	5.634	4.674	18.152
Kota Banjar	-	79	841	2.354	3.681	4.375	3.517	14.847
Jawa Barat	**20**	**23.983**	**247.862**	**553.950**	**790.297**	**720.391**	**511.411**	**2.847.914**

https://jabar.bps.go.id

Tabel 3.9
Table

Jumlah Pengelola Usaha Pertanian Perorangan Berjenis Kelamin Perempuan Menurut Kabupaten/Kota dan Kelompok Umur (orang), 2023
Number of Female Individual Agricultural Holders by Regency/Municipality and Age Group (person), 2023

Kabupaten/Kota *Regency/Municipality*	Kelompok Umur (tahun) *Age Group (years)*							Jumlah *Total*
	<15	15–24	25–34	35–44	45–54	55–64	65+	
(1)	(2)	(3)	(4)	(5)	(6)	(7)	(8)	(9)
Kabupaten Bogor	-	89	622	1.835	4.152	5.810	4.963	17.471
Kabupaten Sukabumi	-	393	2.037	5.206	11.282	14.626	13.842	47.386
Kabupaten Cianjur	-	168	991	3.300	8.258	10.948	9.917	33.582
Kabupaten Bandung	-	113	546	1.509	3.362	4.628	4.693	14.851
Kabupaten Garut	-	461	2.651	6.262	11.026	13.761	13.617	47.778
Kabupaten Tasikmalaya	1	383	2.840	7.360	14.014	18.089	17.811	60.498
Kabupaten Ciamis	-	204	1.562	4.167	8.090	12.296	15.753	42.072
Kabupaten Kuningan	-	44	331	1.421	3.243	5.063	5.970	16.072
Kabupaten Cirebon	-	56	352	1.152	2.553	3.408	2.959	10.480
Kabupaten Majalengka	-	72	680	1.958	4.097	5.713	6.035	18.555
Kabupaten Sumedang	-	64	492	1.340	2.854	4.666	6.183	15.599
Kabupaten Indramayu	1	153	919	3.045	6.329	7.083	5.163	22.693
Kabupaten Subang	-	68	410	1.474	3.797	5.201	5.181	16.131
Kabupaten Purwakarta	-	34	249	811	1.822	2.209	1.973	7.098
Kabupaten Karawang	-	90	446	1.556	3.821	4.706	3.606	14.225
Kabupaten Bekasi	-	181	1.192	2.652	3.886	3.976	2.893	14.780
Kabupaten Bandung Barat	-	236	1.201	2.719	5.031	6.219	6.950	22.356
Kabupaten Pangandaran	-	67	393	977	2.424	4.158	5.136	13.155
Kota Bogor	-	1	7	14	44	47	40	153
Kota Sukabumi	-	-	8	29	97	184	187	505
Kota Bandung	-	2	21	104	195	233	216	771
Kota Cirebon	-	4	11	32	56	61	60	224
Kota Bekasi	-	1	13	50	106	130	59	359
Kota Depok	-	2	7	39	108	158	108	422
Kota Cimahi	-	1	6	24	47	58	72	208
Kota Tasikmalaya	-	7	41	217	667	1.054	1.101	3.087
Kota Banjar	-	13	137	399	827	1.180	1.126	3.682
Jawa Barat	**2**	**2.907**	**18.165**	**49.652**	**102.188**	**135.665**	**135.614**	**444.193**

https://jabar.bps.go.id

Tabel 3.10
Table

Jumlah Rumah Tangga Usaha Pertanian Menurut Kabupaten/Kota dan Subsektor yang Diusahakan (rumah tangga), 2023
Number of Agricultural Households by Regency/Municipality and Subsectors (households), 2023

Kabupaten/Kota *Regency/Municipality*	Rumah Tangga Usaha Pertanian[1] *Agricultural Households[1]*	*Subsektor Subsectors*		
		Tanaman Pangan *Food Crop*	Hortikultura *Horticulture*	Perkebunan *Estate Crop*
(1)	(2)	(3)	(4)	(5)
Kabupaten Bogor	189.978	115.461	81.096	15.549
Kabupaten Sukabumi	353.959	267.910	134.265	43.379
Kabupaten Cianjur	299.706	220.650	125.800	49.207
Kabupaten Bandung	158.965	72.629	70.082	26.374
Kabupaten Garut	323.485	219.425	181.873	88.146
Kabupaten Tasikmalaya	294.155	231.260	139.931	98.309
Kabupaten Ciamis	194.256	135.446	96.644	75.641
Kabupaten Kuningan	111.984	81.482	44.238	17.481
Kabupaten Cirebon	101.492	53.775	21.366	1.096
Kabupaten Majalengka	146.214	115.291	47.510	12.844
Kabupaten Sumedang	127.321	96.219	47.823	18.489
Kabupaten Indramayu	190.801	136.437	41.719	1.035
Kabupaten Subang	147.430	102.281	43.854	6.753
Kabupaten Purwakarta	64.384	45.427	26.143	12.361
Kabupaten Karawang	128.337	76.119	25.618	2.944
Kabupaten Bekasi	98.563	48.890	15.216	874
Kabupaten Bandung Barat	159.035	97.482	66.357	22.058
Kabupaten Pangandaran	85.894	54.841	47.297	57.756
Kota Bogor	4.169	1.770	1.434	93
Kota Sukabumi	4.594	3.369	1.179	124
Kota Bandung	8.606	2.839	2.233	347
Kota Cirebon	1.904	319	515	19
Kota Bekasi	4.540	607	1.916	109
Kota Depok	8.398	2.034	4.360	224
Kota Cimahi	2.868	1.071	1.062	53
Kota Tasikmalaya	21.050	16.299	3.391	935
Kota Banjar	17.779	11.235	8.119	4.560
Jawa Barat	**3.249.867**	**2.210.568**	**1.281.041**	**556.760**

https://jabar.bps.go.id

Lanjutan Tabel/*Continued Table 3.10*

Kabupaten/Kota *Regency/Municipality*	*Subsektor Subsectors*			
	Peternakan *Livestock*	Perikanan *Fishery*	Kehutanan *Forestry*	Jasa Pertanian *Agricultural Services*
(1)	(6)	(7)	(8)	(9)
Kabupaten Bogor	60.169	12.375	11.120	1.925
Kabupaten Sukabumi	117.100	17.987	58.037	7.139
Kabupaten Cianjur	99.930	15.227	53.167	6.068
Kabupaten Bandung	55.889	7.301	9.482	1.480
Kabupaten Garut	111.929	32.136	81.670	3.817
Kabupaten Tasikmalaya	80.470	31.405	121.286	5.204
Kabupaten Ciamis	56.581	33.062	68.862	2.978
Kabupaten Kuningan	35.179	6.691	26.941	1.642
Kabupaten Cirebon	35.417	12.423	1.974	976
Kabupaten Majalengka	38.557	7.126	19.333	2.518
Kabupaten Sumedang	58.342	5.055	36.963	2.424
Kabupaten Indramayu	38.085	14.484	2.596	5.204
Kabupaten Subang	38.274	9.033	12.144	3.285
Kabupaten Purwakarta	24.855	5.498	15.198	1.099
Kabupaten Karawang	43.305	7.300	2.204	2.525
Kabupaten Bekasi	43.323	7.543	1.031	1.684
Kabupaten Bandung Barat	57.953	7.723	22.688	1.255
Kabupaten Pangandaran	39.456	7.732	40.275	3.203
Kota Bogor	1.756	559	48	28
Kota Sukabumi	957	633	85	45
Kota Bandung	4.318	910	195	63
Kota Cirebon	1.056	446	24	36
Kota Bekasi	2.028	882	22	5
Kota Depok	2.661	1.891	41	28
Kota Cimahi	1.348	309	52	11
Kota Tasikmalaya	3.680	3.676	1.713	261
Kota Banjar	8.487	1.945	2.073	161
Jawa Barat	**1.061.105**	**251.352**	**589.224**	**55.064**

Catatan/*Note*: [1] Satu Rumah Tangga Usaha Pertanian (RTUP) dapat mengusahakan lebih dari satu subsektor/*One Agricultural Household can engage in more than one subsector*

https://jabar.bps.go.id

Tabel 3.11
Table

Jumlah Rumah Tangga Usaha Pertanian Subsektor Menurut Kabupaten/Kota (rumah tangga), 2023
Number of Subsectoral Agricultural Households by Regency/Municipality (households), 2023

Kabupaten/Kota *Regency/Municipality*	Banyaknya Rumah Tangga Usaha Pertanian[1] *Total Agricultural Households[1]*	Rumah Tangga Petani *Farmer Households*	
		Banyaknya Rumah Tangga Petani[2] *Total Farmer Households[2]*	Tanaman Pangan *Food Crop*
(1)	(2)	(3)	(4)
Kabupaten Bogor	189.978	180.110	115.461
Kabupaten Sukabumi	353.959	341.819	267.910
Kabupaten Cianjur	299.706	293.268	220.650
Kabupaten Bandung	158.965	155.867	72.629
Kabupaten Garut	323.485	317.296	219.425
Kabupaten Tasikmalaya	294.155	283.927	231.260
Kabupaten Ciamis	194.256	184.096	135.446
Kabupaten Kuningan	111.984	108.103	81.482
Kabupaten Cirebon	101.492	91.392	53.775
Kabupaten Majalengka	146.214	143.093	115.291
Kabupaten Sumedang	127.321	124.092	96.219
Kabupaten Indramayu	190.801	178.287	136.437
Kabupaten Subang	147.430	140.436	102.281
Kabupaten Purwakarta	64.384	61.452	45.427
Kabupaten Karawang	128.337	122.157	76.119
Kabupaten Bekasi	98.563	91.248	48.890
Kabupaten Bandung Barat	159.035	154.473	97.482
Kabupaten Pangandaran	85.894	83.689	54.841
Kota Bogor	4.169	3.727	1.770
Kota Sukabumi	4.594	4.275	3.369
Kota Bandung	8.606	7.940	2.839
Kota Cirebon	1.904	1.534	319
Kota Bekasi	4.540	3.806	607
Kota Depok	8.398	6.949	2.034
Kota Cimahi	2.868	2.641	1.071
Kota Tasikmalaya	21.050	19.368	16.299
Kota Banjar	17.779	17.283	11.235
Jawa Barat	**3.249.867**	**3.122.328**	**2.210.568**

https://jabar.bps.go.id

Lanjutan Tabel/*Continued Table 3.11*

Kabupaten/Kota *Regency/Municipality*	Rumah Tangga Petani *Farmer Households*		
	Hortikultura *Horticulture*	Perkebunan *Estate Crop*	Peternakan *Livestock*
(1)	(5)	(6)	(7)
Kabupaten Bogor	81.096	15.549	60.169
Kabupaten Sukabumi	134.265	43.379	117.100
Kabupaten Cianjur	125.800	49.207	99.930
Kabupaten Bandung	70.082	26.374	55.889
Kabupaten Garut	181.873	88.146	111.929
Kabupaten Tasikmalaya	139.931	98.309	80.470
Kabupaten Ciamis	96.644	75.641	56.581
Kabupaten Kuningan	44.238	17.481	35.179
Kabupaten Cirebon	21.366	1.096	35.417
Kabupaten Majalengka	47.510	12.844	38.557
Kabupaten Sumedang	47.823	18.489	58.342
Kabupaten Indramayu	41.719	1.035	38.085
Kabupaten Subang	43.854	6.753	38.274
Kabupaten Purwakarta	26.143	12.361	24.855
Kabupaten Karawang	25.618	2.944	43.305
Kabupaten Bekasi	15.216	874	43.323
Kabupaten Bandung Barat	66.357	22.058	57.953
Kabupaten Pangandaran	47.297	57.756	39.456
Kota Bogor	1.434	93	1.756
Kota Sukabumi	1.179	124	957
Kota Bandung	2.233	347	4.318
Kota Cirebon	515	19	1.056
Kota Bekasi	1.916	109	2.028
Kota Depok	4.360	224	2.661
Kota Cimahi	1.062	53	1.348
Kota Tasikmalaya	3.391	935	3.680
Kota Banjar	8.119	4.560	8.487
Jawa Barat	**1.281.041**	**556.760**	**1.061.105**

https://jabar.bps.go.id

Lanjutan Tabel/*Continued Table 3.11*

Kabupaten/Kota *Regency/Municipality*	Rumah Tangga Usaha Perikanan *Fishery Households*		
	Banyaknya Rumah Tangga Usaha Perikanan[3] *Total Fishery Households*[3]	Budi Daya Ikan *Aquaculture*	Perikanan Tangkap *Capture Fishery*
(1)	(8)	(9)	(10)
Kabupaten Bogor	12.375	12.316	61
Kabupaten Sukabumi	17.987	14.518	3.490
Kabupaten Cianjur	15.227	12.736	2.545
Kabupaten Bandung	7.301	7.171	135
Kabupaten Garut	32.136	29.658	2.535
Kabupaten Tasikmalaya	31.405	31.033	382
Kabupaten Ciamis	33.062	32.842	253
Kabupaten Kuningan	6.691	6.524	202
Kabupaten Cirebon	12.423	6.443	6.125
Kabupaten Majalengka	7.126	6.920	218
Kabupaten Sumedang	5.055	4.785	273
Kabupaten Indramayu	14.484	6.852	7.796
Kabupaten Subang	9.033	7.366	1.723
Kabupaten Purwakarta	5.498	5.114	501
Kabupaten Karawang	7.300	4.351	3.005
Kabupaten Bekasi	7.543	3.841	3.761
Kabupaten Bandung Barat	7.723	7.415	380
Kabupaten Pangandaran	7.732	5.766	2.032
Kota Bogor	559	558	1
Kota Sukabumi	633	625	10
Kota Bandung	910	900	14
Kota Cirebon	446	237	215
Kota Bekasi	882	871	13
Kota Depok	1.891	1.886	8
Kota Cimahi	309	309	-
Kota Tasikmalaya	3.676	3.675	1
Kota Banjar	1.945	1.889	62
Jawa Barat	**251.352**	**216.601**	**35.741**

https://jabar.bps.go.id

Lanjutan Tabel/*Continued Table 3.11*

Kabupaten/Kota *Regency/Municipality*	Rumah Tangga Usaha Kehutanan *Forestry Households*	Rumah Tangga Usaha Jasa Pertanian *Agricultural Services Households*
(1)	(11)	(12)
Kabupaten Bogor	11.120	1.925
Kabupaten Sukabumi	58.037	7.139
Kabupaten Cianjur	53.167	6.068
Kabupaten Bandung	9.482	1.480
Kabupaten Garut	81.670	3.817
Kabupaten Tasikmalaya	121.286	5.204
Kabupaten Ciamis	68.862	2.978
Kabupaten Kuningan	26.941	1.642
Kabupaten Cirebon	1.974	976
Kabupaten Majalengka	19.333	2.518
Kabupaten Sumedang	36.963	2.424
Kabupaten Indramayu	2.596	5.204
Kabupaten Subang	12.144	3.285
Kabupaten Purwakarta	15.198	1.099
Kabupaten Karawang	2.204	2.525
Kabupaten Bekasi	1.031	1.684
Kabupaten Bandung Barat	22.688	1.255
Kabupaten Pangandaran	40.275	3.203
Kota Bogor	48	28
Kota Sukabumi	85	45
Kota Bandung	195	63
Kota Cirebon	24	36
Kota Bekasi	22	5
Kota Depok	41	28
Kota Cimahi	52	11
Kota Tasikmalaya	1.713	261
Kota Banjar	2.073	161
Jawa Barat	**589.224**	**55.064**

https://jabar.bps.go.id

Catatan/*Note:* [1] Satu Rumah Tangga Usaha Pertanian (RTUP) dapat mengusahakan lebih dari satu subsektor/*One Agricultural engage in more than one subsector*

[2] Satu Rumah Tangga Petani dapat mengusahakan lebih dari satu subsektor (tanaman pangan, hortikultura, perkebunan, dan/atau peternakan)/ *One Farmer Household can engage in more than one sub-sector (food crop, horticulture, estate crop, and/or livestock)*

[3] Satu Rumah Tangga Usaha Perikanan dapat mengusahakan lebih dari satu sub-subsektor (budi daya dan/atau penangkapan ikan)/*One Fishery Household can engage in more than one sub-subsector (aquaculture and/or capture fishery)*

Tabel 3.12
Table

Jumlah Pelaku Usaha Pertanian Perorangan Subsektor Menurut Kabupaten/Kota (orang), 2023
Number of Subsectoral Individual Agricultural Holders by Regency/Municipality (people), 2023

Kabupaten/Kota *Regency/Municipality*	Pelaku Usaha Pertanian Perorangan[1] *Individual Agricultural Actors[1]*	Petani *Farmers*	
		Jumlah[2] Total[2]	Petani Tanaman Pangan *Food Crop Farmers*
(1)	(2)	(3)	(4)
Kabupaten Bogor	190.891	180.869	115.713
Kabupaten Sukabumi	358.825	346.174	269.734
Kabupaten Cianjur	301.072	294.486	221.066
Kabupaten Bandung	162.216	158.912	73.210
Kabupaten Garut	327.815	321.358	220.873
Kabupaten Tasikmalaya	299.033	287.945	232.604
Kabupaten Ciamis	197.591	186.868	136.346
Kabupaten Kuningan	114.781	110.530	82.184
Kabupaten Cirebon	102.693	92.380	53.967
Kabupaten Majalengka	147.282	144.107	115.803
Kabupaten Sumedang	128.599	125.288	96.718
Kabupaten Indramayu	193.797	180.596	136.932
Kabupaten Subang	148.044	140.996	102.449
Kabupaten Purwakarta	64.736	61.744	45.515
Kabupaten Karawang	129.646	123.316	76.434
Kabupaten Bekasi	102.404	94.773	49.117
Kabupaten Bandung Barat	160.369	155.713	97.883
Kabupaten Pangandaran	87.202	84.877	55.206
Kota Bogor	4.185	3.740	1.774
Kota Sukabumi	4.635	4.313	3.385
Kota Bandung	8.690	8.005	2.853
Kota Cirebon	1.932	1.546	321
Kota Bekasi	4.567	3.824	609
Kota Depok	8.447	6.967	2.037
Kota Cimahi	2.887	2.656	1.074
Kota Tasikmalaya	21.239	19.512	16.371
Kota Banjar	18.529	17.972	11.357
Jawa Barat	**3.292.107**	**3.159.467**	**2.221.535**

https://jabar.bps.go.id

Lanjutan Tabel/*Continued Table 3.12*

Kabupaten/Kota *Regency/Municipality*	Petani *Farmers*		
	Petani Hortikultura *Horticulture Farmers*	Pekebun *Planters*	Peternak *Breeders*
(1)	(5)	(6)	(7)
Kabupaten Bogor	81.285	15.571	60.308
Kabupaten Sukabumi	134.955	43.475	117.494
Kabupaten Cianjur	126.141	49.259	100.100
Kabupaten Bandung	70.912	26.594	56.282
Kabupaten Garut	183.339	88.552	112.354
Kabupaten Tasikmalaya	140.689	98.645	80.790
Kabupaten Ciamis	97.114	75.894	56.792
Kabupaten Kuningan	44.543	17.627	35.465
Kabupaten Cirebon	21.421	1.099	35.561
Kabupaten Majalengka	47.904	12.883	38.668
Kabupaten Sumedang	48.054	18.571	58.613
Kabupaten Indramayu	41.814	1.035	38.170
Kabupaten Subang	43.895	6.757	38.316
Kabupaten Purwakarta	26.228	12.393	24.942
Kabupaten Karawang	25.653	2.945	43.426
Kabupaten Bekasi	15.275	874	43.579
Kabupaten Bandung Barat	66.631	22.111	58.142
Kabupaten Pangandaran	47.641	58.187	39.680
Kota Bogor	1.437	93	1.762
Kota Sukabumi	1.185	124	960
Kota Bandung	2.245	347	4.341
Kota Cirebon	516	19	1.062
Kota Bekasi	1.919	109	2.028
Kota Depok	4.374	225	2.663
Kota Cimahi	1.062	53	1.354
Kota Tasikmalaya	3.405	936	3.689
Kota Banjar	8.187	4.571	8.563
Jawa Barat	**1.287.824**	**558.949**	**1.065.104**

https://jabar.bps.go.id

Lanjutan Tabel/*Continued Table 3.12*

Kabupaten/Kota *Regency/Municipality*	Pelaku Usaha Perikanan *Fishery Individual Agricultural Holders*		
	Jumlah[3] *Total[3]*	Pembudidaya Ikan *Fish Cultivators*	Nelayan Tangkap *Capture Fishermen*
(1)	(8)	(9)	(10)
Kabupaten Bogor	12.427	12.367	62
Kabupaten Sukabumi	18.089	14.554	3.555
Kabupaten Cianjur	15.286	12.754	2.586
Kabupaten Bandung	7.325	7.194	136
Kabupaten Garut	32.196	29.700	2.551
Kabupaten Tasikmalaya	31.505	31.132	382
Kabupaten Ciamis	33.121	32.897	254
Kabupaten Kuningan	6.728	6.555	207
Kabupaten Cirebon	12.523	6.458	6.209
Kabupaten Majalengka	7.132	6.925	218
Kabupaten Sumedang	5.069	4.797	275
Kabupaten Indramayu	14.553	6.869	7.832
Kabupaten Subang	9.037	7.370	1.723
Kabupaten Purwakarta	5.524	5.140	501
Kabupaten Karawang	7.359	4.374	3.027
Kabupaten Bekasi	7.658	3.849	3.860
Kabupaten Bandung Barat	7.732	7.422	381
Kabupaten Pangandaran	7.761	5.774	2.050
Kota Bogor	560	559	1
Kota Sukabumi	633	625	10
Kota Bandung	913	903	14
Kota Cirebon	456	238	224
Kota Bekasi	883	872	13
Kota Depok	1.905	1.900	8
Kota Cimahi	310	310	-
Kota Tasikmalaya	3.682	3.681	1
Kota Banjar	1.948	1.892	62
Jawa Barat	**252.315**	**217.111**	**36.142**

https://jabar.bps.go.id

Lanjutan Tabel/*Continued Table 3.12*

Kabupaten/Kota *Regency/Municipality*	Petani Hutan *Forest Farmers*	Pelaku Usaha Jasa Pertanian *Agricultural Services Actors*
(1)	(11)	(12)
Kabupaten Bogor	11.130	1.932
Kabupaten Sukabumi	58.137	7.152
Kabupaten Cianjur	53.198	6.071
Kabupaten Bandung	9.511	1.499
Kabupaten Garut	81.900	3.853
Kabupaten Tasikmalaya	121.662	5.262
Kabupaten Ciamis	69.045	3.006
Kabupaten Kuningan	27.126	1.660
Kabupaten Cirebon	1.979	977
Kabupaten Majalengka	19.365	2.521
Kabupaten Sumedang	37.071	2.431
Kabupaten Indramayu	2.606	5.216
Kabupaten Subang	12.154	3.286
Kabupaten Purwakarta	15.217	1.101
Kabupaten Karawang	2.204	2.531
Kabupaten Bekasi	1.037	1.732
Kabupaten Bandung Barat	22.731	1.260
Kabupaten Pangandaran	40.526	3.221
Kota Bogor	49	28
Kota Sukabumi	85	45
Kota Bandung	195	64
Kota Cirebon	24	36
Kota Bekasi	22	5
Kota Depok	41	28
Kota Cimahi	52	11
Kota Tasikmalaya	1.714	262
Kota Banjar	2.077	161
Jawa Barat	**590.858**	**55.351**

https://jabar.bps.go.id

Catatan/*Note* : [1] Satu Pelaku Usaha Pertanian dapat mengusahakan lebih dari satu subsektor/*One individual Agricultural Holders can engage in more than one subsector*

[2] Satu Petani dapat mengusahakan lebih dari satu subsektor (tanaman pangan, hortikultura, perkebunan, dan/atau peternakan)/*One Farmer can engage in more than one sub-sector (food crop, horticulture, estate crop, and/or livestock)*

[3] Satu Pelaku Usaha Perikanan dapat mengusahakan lebih dari satu sub-subsektor (budi daya dan/atau penangkapan ikan)/*One Fishery Individual Agricultural Holders can engage in more than one sub-subsector (aquaculture and/or capture fishery)*

Tabel 3.13
Table

Jumlah Rumah Tangga Usaha Pertanian Menurut Kabupaten/ Kota dan Jumlah Subsektor yang Diusahakan (rumah tangga), 2023
Number of Agricultural Households by Regency/ Municipality and Number of Subsectors (households), 2023

Kabupaten/Kota *Regency/Municipality*	Jumlah Subsektor yang Diusahakan *Total of Subsectors Cultivated*			
	1	2	3	4
(1)	(2)	(3)	(4)	(5)
Kabupaten Bogor	112.578	53.318	18.782	4.439
Kabupaten Sukabumi	173.691	104.797	48.152	19.574
Kabupaten Cianjur	144.872	80.453	44.057	21.037
Kabupaten Bandung	99.468	40.911	13.554	3.997
Kabupaten Garut	119.125	92.475	57.733	33.492
Kabupaten Tasikmalaya	98.206	74.878	56.157	39.362
Kabupaten Ciamis	63.293	49.578	37.866	27.295
Kabupaten Kuningan	51.314	33.583	16.740	7.264
Kabupaten Cirebon	80.097	17.908	2.921	488
Kabupaten Majalengka	80.978	41.944	16.541	5.266
Kabupaten Sumedang	47.908	40.589	23.647	11.027
Kabupaten Indramayu	149.191	35.223	5.701	617
Kabupaten Subang	100.496	31.412	10.916	3.561
Kabupaten Purwakarta	26.574	19.123	11.242	5.411
Kabupaten Karawang	102.737	20.578	4.119	768
Kabupaten Bekasi	81.479	14.535	2.220	296
Kabupaten Bandung Barat	86.237	42.924	19.190	7.842
Kabupaten Pangandaran	17.168	18.545	19.607	17.572
Kota Bogor	2.927	984	239	19
Kota Sukabumi	3.179	1.120	223	57
Kota Bandung	6.792	1.414	329	59
Kota Cirebon	1.488	331	77	6
Kota Bekasi	3.655	752	122	11
Kota Depok	6.057	1.891	405	40
Kota Cimahi	2.004	710	134	20
Kota Tasikmalaya	14.612	4.658	1.246	402
Kota Banjar	7.087	5.436	3.125	1.517
Jawa Barat	**1.683.213**	**830.070**	**415.045**	**211.439**

https://jabar.bps.go.id

Lanjutan Tabel/*Continued Table 3.13*

Kabupaten/Kota *Regency/Municipality*	Jumlah Subsektor yang Diusahakan *Total of Subsectors Cultivated*			Jumlah *Total*
	5	6	7	
(1)	(6)	(7)	(8)	(9)
Kabupaten Bogor	790	68	3	189.978
Kabupaten Sukabumi	6.759	917	69	353.959
Kabupaten Cianjur	7.873	1.311	103	299.706
Kabupaten Bandung	915	118	2	158.965
Kabupaten Garut	16.335	4.196	129	323.485
Kabupaten Tasikmalaya	19.776	5.328	448	294.155
Kabupaten Ciamis	13.481	2.619	124	194.256
Kabupaten Kuningan	2.620	443	20	111.984
Kabupaten Cirebon	69	9	-	101.492
Kabupaten Majalengka	1.293	183	9	146.214
Kabupaten Sumedang	3.739	392	19	127.321
Kabupaten Indramayu	62	7	-	190.801
Kabupaten Subang	960	83	2	147.430
Kabupaten Purwakarta	1.823	201	10	64.384
Kabupaten Karawang	117	18	-	128.337
Kabupaten Bekasi	30	3	-	98.563
Kabupaten Bandung Barat	2.570	261	11	159.035
Kabupaten Pangandaran	10.917	1.987	98	85.894
Kota Bogor	-	-	-	4.169
Kota Sukabumi	14	1	-	4.594
Kota Bandung	10	2	-	8.606
Kota Cirebon	2	-	-	1.904
Kota Bekasi	-	-	-	4.540
Kota Depok	5	-	-	8.398
Kota Cimahi	-	-	-	2.868
Kota Tasikmalaya	111	21	-	21.050
Kota Banjar	510	100	4	17.779
Jawa Barat	**90.781**	**18.268**	**1.051**	**3.249.867**

https://jabar.bps.go.id

Tabel 3.14
Table

Jumlah Rumah Tangga Usaha Pertanian Menurut Kabupaten/Kota dan Jenis Usaha Utama yang Diusahakan (rumah tangga), 2023
Number of Agricultural Households by Regency/Municipality and Main Type of Holdings (households), 2023

Kabupaten/Kota *Regency/Municipality*	Jenis Usaha Utama *Main Type of Holdings*			
	Tanaman Pangan *Food Crop*	Hortikultura *Horticulture*	Perkebunan *Estate Crop*	Peternakan *Livestock*
(1)	(2)	(3)	(4)	(5)
Kabupaten Bogor	91.101	46.374	4.697	34.395
Kabupaten Sukabumi	226.030	53.453	8.284	45.010
Kabupaten Cianjur	181.987	58.793	14.439	30.227
Kabupaten Bandung	56.628	51.196	11.870	33.991
Kabupaten Garut	167.224	83.985	20.112	34.979
Kabupaten Tasikmalaya	186.763	35.888	28.286	19.811
Kabupaten Ciamis	113.613	23.820	18.798	15.786
Kabupaten Kuningan	69.639	16.391	3.517	15.352
Kabupaten Cirebon	48.959	14.894	554	25.398
Kabupaten Majalengka	101.048	22.486	3.212	13.894
Kabupaten Sumedang	77.254	15.820	5.181	22.586
Kabupaten Indramayu	132.190	21.272	356	21.563
Kabupaten Subang	93.209	20.668	1.358	21.579
Kabupaten Purwakarta	37.873	8.700	2.752	8.740
Kabupaten Karawang	73.279	15.361	920	30.632
Kabupaten Bekasi	46.486	10.323	244	32.934
Kabupaten Bandung Barat	78.789	37.657	6.299	27.389
Kabupaten Pangandaran	40.334	8.046	21.841	8.640
Kota Bogor	1.164	959	36	1.474
Kota Sukabumi	2.997	522	22	609
Kota Bandung	2.205	1.413	207	3.929
Kota Cirebon	212	357	10	898
Kota Bekasi	337	1.572	56	1.771
Kota Depok	884	3.523	147	2.170
Kota Cimahi	785	644	16	1.144
Kota Tasikmalaya	14.790	1.339	200	2.174
Kota Banjar	9.965	2.380	1.023	3.273
Jawa Barat	**1.855.745**	**557.836**	**154.437**	**460.348**

https://jabar.bps.go.id

Lanjutan Tabel/***Continued Table 3.14***

Kabupaten/Kota *Regency/Municipality*	Jenis Usaha Utama *Main Type of Holdings*			Jumlah *Total*
	Perikanan Fishery	*Kehutanan Forestry*	*Jasa Pertanian Agricultural Services*	
(1)	(6)	(7)	(8)	(9)
Kabupaten Bogor	9.569	2.717	1.125	189.978
Kabupaten Sukabumi	10.608	7.624	2.950	353.959
Kabupaten Cianjur	5.872	5.983	2.405	299.706
Kabupaten Bandung	3.197	1.361	722	158.965
Kabupaten Garut	6.839	8.759	1.587	323.485
Kabupaten Tasikmalaya	7.927	13.060	2.420	294.155
Kabupaten Ciamis	11.629	9.197	1.413	194.256
Kabupaten Kuningan	2.370	4.034	681	111.984
Kabupaten Cirebon	10.793	499	395	101.492
Kabupaten Majalengka	2.327	2.484	763	146.214
Kabupaten Sumedang	1.230	4.393	857	127.321
Kabupaten Indramayu	12.899	949	1.572	190.801
Kabupaten Subang	7.578	1.551	1.487	147.430
Kabupaten Purwakarta	4.100	1.909	310	64.384
Kabupaten Karawang	6.328	639	1.178	128.337
Kabupaten Bekasi	7.020	508	1.048	98.563
Kabupaten Bandung Barat	4.883	3.442	576	159.035
Kabupaten Pangandaran	2.650	3.181	1.202	85.894
Kota Bogor	483	30	23	4.169
Kota Sukabumi	400	26	18	4.594
Kota Bandung	693	118	41	8.606
Kota Cirebon	410	9	8	1.904
Kota Bekasi	787	14	3	4.540
Kota Depok	1.648	13	13	8.398
Kota Cimahi	253	21	5	2.868
Kota Tasikmalaya	1.986	437	124	21.050
Kota Banjar	747	327	64	17.779
Jawa Barat	**125.226**	**73.285**	**22.990**	**3.249.867**

https://jabar.bps.go.id

Tabel / ***Table*** **3.15**

Jumlah Rumah Tangga Usaha Jasa Pertanian Menurut Kabupaten/Kota dan Jenis Jasa (rumah tangga), 2023
Number of Agricultural Services Households by Regency/Municipality and Type of Services (households), 2023

Kabupaten/Kota *Regency/Municipality*	Jumlah Rumah Tangga Usaha Jasa Pertanian[1] *Number of Agricultural Services Households*[1]	Jenis Jasa *Type of Services*	
		Jasa Pengolahan Lahan *Land Cultivation Services*	Jasa Pemupukan, Penanaman Bibit/ Benih dan Pengendalian Hama dan Gulma *Fertilization Services, Planting Seeds and Pest and Weed Control*
(1)	(2)	(3)	(4)
Kabupaten Bogor	1.925	1.299	177
Kabupaten Sukabumi	7.139	4.603	443
Kabupaten Cianjur	6.068	4.488	233
Kabupaten Bandung	1.480	939	125
Kabupaten Garut	3.817	2.533	134
Kabupaten Tasikmalaya	5.204	3.822	234
Kabupaten Ciamis	2.978	1.882	233
Kabupaten Kuningan	1.642	1.109	45
Kabupaten Cirebon	976	579	48
Kabupaten Majalengka	2.518	1.634	58
Kabupaten Sumedang	2.424	1.589	51
Kabupaten Indramayu	5.204	3.049	232
Kabupaten Subang	3.285	2.079	134
Kabupaten Purwakarta	1.099	860	12
Kabupaten Karawang	2.525	1.395	305
Kabupaten Bekasi	1.684	638	389
Kabupaten Bandung Barat	1.255	907	92
Kabupaten Pangandaran	3.203	1.792	225
Kota Bogor	28	20	3
Kota Sukabumi	45	31	6
Kota Bandung	63	20	4
Kota Cirebon	36	2	-
Kota Bekasi	5	-	-
Kota Depok	28	4	5
Kota Cimahi	11	5	1
Kota Tasikmalaya	261	164	26
Kota Banjar	161	130	2
Jawa Barat	**55.064**	**35.573**	**3.217**

https://jabar.bps.go.id

Lanjutan Tabel/*Continued Table 3.15*

Kabupaten/Kota *Regency/Municipality*	Jenis Jasa *Type of Services*		
	Jasa Pemanenan *Harvesting Services*	Jasa Penyemprotan dan Penyerbukan melalui Udara *Spraying and Aerial Pollination Services*	Jasa Penunjang Pertanian Lainnya *Other Agricultural Support Services*
(1)	(5)	(6)	(7)
Kabupaten Bogor	291	8	113
Kabupaten Sukabumi	1.839	24	455
Kabupaten Cianjur	461	13	528
Kabupaten Bandung	238	4	239
Kabupaten Garut	626	13	334
Kabupaten Tasikmalaya	495	6	427
Kabupaten Ciamis	484	19	391
Kabupaten Kuningan	132	7	293
Kabupaten Cirebon	196	7	161
Kabupaten Majalengka	414	10	454
Kabupaten Sumedang	127	7	267
Kabupaten Indramayu	1.837	26	650
Kabupaten Subang	867	8	201
Kabupaten Purwakarta	57	4	124
Kabupaten Karawang	843	31	258
Kabupaten Bekasi	623	8	224
Kabupaten Bandung Barat	120	5	95
Kabupaten Pangandaran	681	7	282
Kota Bogor	2	-	1
Kota Sukabumi	3	-	7
Kota Bandung	12	1	11
Kota Cirebon	-	-	-
Kota Bekasi	-	-	-
Kota Depok	3	-	6
Kota Cimahi	1	-	-
Kota Tasikmalaya	32	1	73
Kota Banjar	6	1	17
Jawa Barat	**10.390**	**210**	**5.611**

https://jabar.bps.go.id

Lanjutan Tabel/*Continued Table 3.15*

Kabupaten/Kota *Regency/Municipality*	Jenis Jasa *Type of Services*		
	Jasa Pelayanan Kesehatan Ternak *Livestock Health Services*	Jasa Perkawinan Ternak *Livestock Mating Services*	Jasa Penetasan Telur *Egg Hatching Services*
(1)	(8)	(9)	(10)
Kabupaten Bogor	3	1	-
Kabupaten Sukabumi	6	3	-
Kabupaten Cianjur	4	5	7
Kabupaten Bandung	5	4	6
Kabupaten Garut	4	24	1
Kabupaten Tasikmalaya	6	16	9
Kabupaten Ciamis	2	1	-
Kabupaten Kuningan	6	2	-
Kabupaten Cirebon	3	5	-
Kabupaten Majalengka	1	1	-
Kabupaten Sumedang	1	6	1
Kabupaten Indramayu	-	-	5
Kabupaten Subang	1	-	5
Kabupaten Purwakarta	1	-	-
Kabupaten Karawang	8	-	2
Kabupaten Bekasi	2	1	1
Kabupaten Bandung Barat	6	2	2
Kabupaten Pangandaran	3	7	1
Kota Bogor	-	-	-
Kota Sukabumi	-	-	-
Kota Bandung	1	7	-
Kota Cirebon	-	1	-
Kota Bekasi	-	1	-
Kota Depok	2	-	-
Kota Cimahi	-	1	-
Kota Tasikmalaya	-	-	1
Kota Banjar	-	-	1
Jawa Barat	**65**	**88**	**42**

https://jabar.bps.go.id

Lanjutan Tabel/*Continued Table 3.15*

Kabupaten/Kota *Regency/Municipality*	Jenis Jasa *Type of Services*		
	Jasa Penunjang Peternakan Lainnya *Other Livestock Support Services*	Jasa Pasca Panen *Post-harvest Services*	Pemilihan Benih Tanaman untuk Pengembangbiakan *Plant Seed Selection for Breeding*
(1)	(11)	(12)	(13)
Kabupaten Bogor	118	74	-
Kabupaten Sukabumi	30	236	3
Kabupaten Cianjur	27	213	-
Kabupaten Bandung	23	68	-
Kabupaten Garut	25	185	4
Kabupaten Tasikmalaya	36	72	-
Kabupaten Ciamis	36	62	-
Kabupaten Kuningan	23	49	-
Kabupaten Cirebon	9	19	-
Kabupaten Majalengka	6	65	-
Kabupaten Sumedang	14	165	-
Kabupaten Indramayu	6	198	-
Kabupaten Subang	2	89	-
Kabupaten Purwakarta	3	7	-
Kabupaten Karawang	3	76	-
Kabupaten Bekasi	7	108	-
Kabupaten Bandung Barat	13	69	6
Kabupaten Pangandaran	28	33	-
Kota Bogor	2	-	1
Kota Sukabumi	-	1	-
Kota Bandung	6	4	1
Kota Cirebon	3	-	-
Kota Bekasi	2	-	2
Kota Depok	2	1	3
Kota Cimahi	2	1	-
Kota Tasikmalaya	-	8	-
Kota Banjar	-	-	-
Jawa Barat	**426**	**1.803**	**20**

https://jabar.bps.go.id

Lanjutan Tabel/*Continued Table 3.15*

Kabupaten/Kota *Regency/Municipality*	Jenis Jasa *Type of Services*		
	Jasa Penggunaan Kawasan Hutan di Luar Sektor Kehutanan *Forest Area Use Services Outside the Forestry Sector*	Jasa Perlindungan Hutan dan Konversi Alam *Forest Protection and Nature Conversion Services*	Jasa Rehabilitasi dan Restorasi Kehutanan Sosial *Social Forestry Rehabilitation and Restoration Services*
(1)	(14)	(15)	(16)
Kabupaten Bogor	-	-	-
Kabupaten Sukabumi	8	1	1
Kabupaten Cianjur	5	-	-
Kabupaten Bandung	1	-	-
Kabupaten Garut	3	1	1
Kabupaten Tasikmalaya	-	-	5
Kabupaten Ciamis	1	-	1
Kabupaten Kuningan	1	-	-
Kabupaten Cirebon	-	-	-
Kabupaten Majalengka	1	-	1
Kabupaten Sumedang	57	-	1
Kabupaten Indramayu	-	-	-
Kabupaten Subang	-	-	-
Kabupaten Purwakarta	1	-	-
Kabupaten Karawang	-	-	-
Kabupaten Bekasi	-	-	-
Kabupaten Bandung Barat	1	-	1
Kabupaten Pangandaran	-	-	3
Kota Bogor	-	-	-
Kota Sukabumi	-	-	-
Kota Bandung	-	1	-
Kota Cirebon	-	-	-
Kota Bekasi	-	-	-
Kota Depok	-	-	-
Kota Cimahi	-	-	-
Kota Tasikmalaya	-	-	-
Kota Banjar	-	-	-
Jawa Barat	**79**	**3**	**14**

https://jabar.bps.go.id

Lanjutan Tabel/*Continued Table 3.15*

Kabupaten/Kota *Regency/Municipality*	Jenis Jasa *Type of Services*		
	Jasa Kehutanan Bidang Perencanaan Kehutanan *Forestry Services for Forestry Planning*	Jasa Penunjang Kehutanan Lainnya *Other Forestry Support Services*	Jasa Sarana Produksi Penangkapan Ikan di Laut *Marine Fishing Capture Production Facilities Services*
(1)	(17)	(18)	(19)
Kabupaten Bogor	5	40	-
Kabupaten Sukabumi	7	335	8
Kabupaten Cianjur	18	425	-
Kabupaten Bandung	2	24	-
Kabupaten Garut	9	214	8
Kabupaten Tasikmalaya	5	339	1
Kabupaten Ciamis	3	235	-
Kabupaten Kuningan	-	77	-
Kabupaten Cirebon	-	24	1
Kabupaten Majalengka	1	76	-
Kabupaten Sumedang	6	206	-
Kabupaten Indramayu	1	29	40
Kabupaten Subang	2	78	6
Kabupaten Purwakarta	3	72	-
Kabupaten Karawang	-	3	5
Kabupaten Bekasi	-	1	2
Kabupaten Bandung Barat	-	62	-
Kabupaten Pangandaran	13	462	-
Kota Bogor	-	-	-
Kota Sukabumi	-	-	-
Kota Bandung	-	-	-
Kota Cirebon	-	-	22
Kota Bekasi	-	1	-
Kota Depok	-	-	-
Kota Cimahi	-	-	-
Kota Tasikmalaya	-	1	-
Kota Banjar	-	6	-
Jawa Barat	**75**	**2.710**	**93**

https://jabar.bps.go.id

Lanjutan Tabel/*Continued Table 3.15*

Kabupaten/Kota *Regency/Municipality*	Jenis Jasa *Type of Services*		
	Jasa Produksi Penangkapan Ikan di Laut *Marine Fishing Capture Production Services*	Jasa Pasca Panen Penangkapan Ikan di Laut *Marine Fishing Capture Post-Harvest Services*	Jasa Sarana Produksi Penangkapan Ikan di Perairan Darat *Fishing Capture Production Facilities Services in Inland Waters*
(1)	(20)	(21)	(22)
Kabupaten Bogor	-	-	2
Kabupaten Sukabumi	6	2	3
Kabupaten Cianjur	-	-	-
Kabupaten Bandung	-	-	-
Kabupaten Garut	1	1	-
Kabupaten Tasikmalaya	-	-	1
Kabupaten Ciamis	-	-	-
Kabupaten Kuningan	-	-	-
Kabupaten Cirebon	-	-	-
Kabupaten Majalengka	-	1	-
Kabupaten Sumedang	-	-	7
Kabupaten Indramayu	6	2	1
Kabupaten Subang	70	3	4
Kabupaten Purwakarta	-	-	-
Kabupaten Karawang	1	3	4
Kabupaten Bekasi	4	5	1
Kabupaten Bandung Barat	-	-	1
Kabupaten Pangandaran	-	-	-
Kota Bogor	-	-	-
Kota Sukabumi	-	-	-
Kota Bandung	-	-	-
Kota Cirebon	3	-	-
Kota Bekasi	-	-	-
Kota Depok	-	-	-
Kota Cimahi	-	-	-
Kota Tasikmalaya	-	-	-
Kota Banjar	-	-	-
Jawa Barat	**91**	**17**	**24**

https://jabar.bps.go.id

Lanjutan Tabel/*Continued Table 3.15*

Kabupaten/Kota *Regency/Municipality*	Jenis Jasa *Type of Services*		
	Jasa Produksi Penangkapan Ikan di Perairan Darat *Inland Waters Fishing Capture Production Services*	Jasa Pasca Panen Penangkapan Ikan di Perairan Darat *Post-harvest Services for Inland Water Fishing Capture*	Jasa Sarana Produksi Budi Daya Ikan di Laut *Production Facility Services for Aquaculture in Marine*
(1)	(23)	(24)	(25)
Kabupaten Bogor	1	2	1
Kabupaten Sukabumi	-	-	-
Kabupaten Cianjur	-	1	-
Kabupaten Bandung	-	-	-
Kabupaten Garut	-	-	-
Kabupaten Tasikmalaya	1	1	-
Kabupaten Ciamis	1	1	-
Kabupaten Kuningan	-	-	-
Kabupaten Cirebon	-	-	1
Kabupaten Majalengka	-	-	-
Kabupaten Sumedang	1	-	-
Kabupaten Indramayu	-	-	-
Kabupaten Subang	10	13	-
Kabupaten Purwakarta	-	-	-
Kabupaten Karawang	-	-	1
Kabupaten Bekasi	5	-	-
Kabupaten Bandung Barat	-	-	-
Kabupaten Pangandaran	-	-	-
Kota Bogor	-	-	-
Kota Sukabumi	-	-	-
Kota Bandung	-	-	-
Kota Cirebon	-	-	-
Kota Bekasi	-	-	-
Kota Depok	-	1	-
Kota Cimahi	-	-	-
Kota Tasikmalaya	-	-	-
Kota Banjar	-	-	-
Jawa Barat	**19**	**19**	**3**

https://jabar.bps.go.id

Lanjutan Tabel/*Continued Table 3.15*

Kabupaten/Kota *Regency/Municipality*	Jenis Jasa *Type of Services*		
	Jasa Produksi Budi Daya Ikan di Laut Aquaculture Production Services in Marine	*Jasa Pasca Panen Budi Daya Ikan di Laut Post-harvest Services for Aquaculture in Marine*	Jasa Sarana Produksi Budi Daya Ikan Air Tawar *Freshwater Fish Aquaculture Production Facilities Services*
(1)	(26)	(27)	(28)
Kabupaten Bogor	-	-	5
Kabupaten Sukabumi	-	-	4
Kabupaten Cianjur	-	-	1
Kabupaten Bandung	-	-	-
Kabupaten Garut	-	-	1
Kabupaten Tasikmalaya	-	-	1
Kabupaten Ciamis	-	-	1
Kabupaten Kuningan	-	-	-
Kabupaten Cirebon	-	-	1
Kabupaten Majalengka	-	-	1
Kabupaten Sumedang	-	-	1
Kabupaten Indramayu	-	-	1
Kabupaten Subang	-	-	3
Kabupaten Purwakarta	-	-	-
Kabupaten Karawang	-	-	-
Kabupaten Bekasi	1	-	1
Kabupaten Bandung Barat	-	-	-
Kabupaten Pangandaran	-	-	1
Kota Bogor	-	-	-
Kota Sukabumi	-	-	-
Kota Bandung	-	-	-
Kota Cirebon	-	4	-
Kota Bekasi	-	-	-
Kota Depok	-	-	-
Kota Cimahi	-	-	-
Kota Tasikmalaya	-	-	-
Kota Banjar	-	-	-
Jawa Barat	**1**	**4**	**22**

https://jabar.bps.go.id

Lanjutan Tabel/*Continued Table 3.15*

Kabupaten/Kota *Regency/Municipality*	Jenis Jasa *Type of Services*		
	Jasa Produksi Budi Daya Ikan Air Tawar *Freshwater Fish Aquaculture Production Services*	Jasa Pasca Panen Budi Daya Ikan Air Tawar *Post-Harvest Services for Freshwater Fish Aquaculture*	Jasa Sarana Produksi Budi Daya Ikan Air Payau *Production Facilities Services for Brackish Water Fish Aquaculture*
(1)	(29)	(30)	(31)
Kabupaten Bogor	5	1	-
Kabupaten Sukabumi	11	12	-
Kabupaten Cianjur	5	3	-
Kabupaten Bandung	1	1	-
Kabupaten Garut	1	-	-
Kabupaten Tasikmalaya	1	1	-
Kabupaten Ciamis	7	-	-
Kabupaten Kuningan	1	1	-
Kabupaten Cirebon	-	-	-
Kabupaten Majalengka	1	1	-
Kabupaten Sumedang	-	-	-
Kabupaten Indramayu	-	-	1
Kabupaten Subang	1	2	4
Kabupaten Purwakarta	-	-	-
Kabupaten Karawang	-	-	-
Kabupaten Bekasi	-	-	1
Kabupaten Bandung Barat	-	-	-
Kabupaten Pangandaran	-	-	-
Kota Bogor	1	-	-
Kota Sukabumi	1	-	-
Kota Bandung	-	-	-
Kota Cirebon	-	-	-
Kota Bekasi	-	-	-
Kota Depok	2	-	-
Kota Cimahi	-	-	-
Kota Tasikmalaya	-	1	-
Kota Banjar	-	-	-
Jawa Barat	**38**	**23**	**6**

https://jabar.bps.go.id

Lanjutan Tabel/*Continued Table 3.15*

Kabupaten/Kota *Regency/Municipality*	Jenis Jasa *Type of Services*	
	Jasa Produksi Budi Daya Ikan Air Payau *Brackish Water Fish Aquaculture Production Services*	Jasa Pasca Panen Budi Daya Ikan Air Payau *Post-Harvest Services for Brackish Water fish Aquaculture*
(1)	(32)	(33)
Kabupaten Bogor	-	-
Kabupaten Sukabumi	1	-
Kabupaten Cianjur	-	-
Kabupaten Bandung	-	-
Kabupaten Garut	-	-
Kabupaten Tasikmalaya	-	1
Kabupaten Ciamis	-	-
Kabupaten Kuningan	-	-
Kabupaten Cirebon	-	-
Kabupaten Majalengka	-	-
Kabupaten Sumedang	-	-
Kabupaten Indramayu	2	1
Kabupaten Subang	-	23
Kabupaten Purwakarta	-	-
Kabupaten Karawang	1	2
Kabupaten Bekasi	-	1
Kabupaten Bandung Barat	-	-
Kabupaten Pangandaran	-	-
Kota Bogor	-	-
Kota Sukabumi	-	-
Kota Bandung	-	-
Kota Cirebon	-	1
Kota Bekasi	-	-
Kota Depok	-	-
Kota Cimahi	-	-
Kota Tasikmalaya	-	-
Kota Banjar	-	-
Jawa Barat	**4**	**29**

Catatan/*Note*: [1] Satu Rumah Tangga Usaha Jasa Pertanian dapat mengusahakan lebih dari satu jenis jasa pertanian/*One Agricultural Services Households can engage in more than one type of agricultural services.*

https://jabar.bps.go.id

Tabel 3.16
Table

Jumlah Usaha Jasa Pertanian Perorangan Menurut Kabupaten/Kota dan Jenis Jasa (unit), 2023
Number of Individual Agricultural Service Holdings by Regency/Municipality and Type of Services (units), 2023

Kabupaten/Kota *Regency/Municipality*	Jumlah Usaha Jasa Pertanian[1] *Agricultural Service*[1]	Jenis Jasa *Type of Services*	
		Jasa Pengolahan Lahan *Land Cultivation Services*	Jasa Pemupukan, Penanaman Bibit/ Benih dan Pengendalian Hama dan Gulma *Fertilization Services, Planting Seeds and Pest and Weed Control*
(1)	(2)	(3)	(4)
Kabupaten Bogor	1.932	1.300	178
Kabupaten Sukabumi	7.152	4.604	445
Kabupaten Cianjur	6.071	4.490	233
Kabupaten Bandung	1.499	949	128
Kabupaten Garut	3.853	2.548	135
Kabupaten Tasikmalaya	5.262	3.851	248
Kabupaten Ciamis	3.006	1.889	238
Kabupaten Kuningan	1.660	1.120	48
Kabupaten Cirebon	977	579	48
Kabupaten Majalengka	2.521	1.635	58
Kabupaten Sumedang	2.431	1.592	52
Kabupaten Indramayu	5.216	3.053	232
Kabupaten Subang	3.286	2.079	134
Kabupaten Purwakarta	1.101	862	12
Kabupaten Karawang	2.531	1.395	305
Kabupaten Bekasi	1.732	640	397
Kabupaten Bandung Barat	1.260	909	94
Kabupaten Pangandaran	3.221	1.794	225
Kota Bogor	28	20	3
Kota Sukabumi	45	31	6
Kota Bandung	64	20	4
Kota Cirebon	36	2	-
Kota Bekasi	5	-	-
Kota Depok	28	4	5
Kota Cimahi	11	5	1
Kota Tasikmalaya	262	164	26
Kota Banjar	161	130	2
Jawa Barat	**55.351**	**35.665**	**3.257**

https://jabar.bps.go.id

Lanjutan Tabel/*Continued Table 3.16*

Kabupaten/Kota *Regency/Municipality*	Jenis Jasa *Type of Services*		
	Jasa Pemanenan *Harvesting Services*	Jasa Penyemprotan dan Penyerbukan melalui Udara *Spraying and Aerial Pollination Services*	Jasa Penunjang Pertanian Lainnya *Other Agricultural Support Services*
(1)	(5)	(6)	(7)
Kabupaten Bogor	293	8	116
Kabupaten Sukabumi	1.845	24	456
Kabupaten Cianjur	461	13	528
Kabupaten Bandung	245	4	240
Kabupaten Garut	630	13	335
Kabupaten Tasikmalaya	526	6	428
Kabupaten Ciamis	487	19	391
Kabupaten Kuningan	134	7	293
Kabupaten Cirebon	196	7	161
Kabupaten Majalengka	414	10	455
Kabupaten Sumedang	127	7	267
Kabupaten Indramayu	1.842	26	650
Kabupaten Subang	868	8	201
Kabupaten Purwakarta	57	4	124
Kabupaten Karawang	847	31	258
Kabupaten Bekasi	654	8	225
Kabupaten Bandung Barat	121	5	95
Kabupaten Pangandaran	686	7	283
Kota Bogor	2	-	1
Kota Sukabumi	3	-	7
Kota Bandung	12	1	11
Kota Cirebon	-	-	-
Kota Bekasi	-	-	-
Kota Depok	3	-	6
Kota Cimahi	1	-	-
Kota Tasikmalaya	32	1	73
Kota Banjar	6	1	17
Jawa Barat	**10.492**	**210**	**5.621**

https://jabar.bps.go.id

Lanjutan Tabel/*Continued Table 3.16*

Kabupaten/Kota *Regency/Municipality*	Jenis Jasa *Type of Services*		
	Jasa Pelayanan Kesehatan Ternak *Livestock Health Services*	Jasa Perkawinan Ternak *Livestock Mating Services*	Jasa Penetasan Telur *Egg Hatching Services*
(1)	(8)	(9)	(10)
Kabupaten Bogor	3	1	-
Kabupaten Sukabumi	6	3	-
Kabupaten Cianjur	4	5	7
Kabupaten Bandung	5	4	6
Kabupaten Garut	4	24	1
Kabupaten Tasikmalaya	6	16	9
Kabupaten Ciamis	2	1	-
Kabupaten Kuningan	6	2	-
Kabupaten Cirebon	3	5	-
Kabupaten Majalengka	1	1	-
Kabupaten Sumedang	1	6	1
Kabupaten Indramayu	-	-	5
Kabupaten Subang	1	-	5
Kabupaten Purwakarta	1	-	-
Kabupaten Karawang	8	-	2
Kabupaten Bekasi	2	1	1
Kabupaten Bandung Barat	6	2	2
Kabupaten Pangandaran	3	7	1
Kota Bogor	-	-	-
Kota Sukabumi	-	-	-
Kota Bandung	1	7	-
Kota Cirebon	-	1	-
Kota Bekasi	-	1	-
Kota Depok	2	-	-
Kota Cimahi	-	1	-
Kota Tasikmalaya	-	-	1
Kota Banjar	-	-	1
Jawa Barat	**65**	**88**	**42**

https://jabar.bps.go.id

Lanjutan Tabel/*Continued Table 3.16*

Kabupaten/Kota *Regency/Municipality*	Jenis Jasa *Type of Services*		
	Jasa Penunjang Peternakan Lainnya *Other Livestock Support Services*	Jasa Pasca Panen *Post-harvest Services*	Pemilihan Benih Tanaman untuk Pengembangbiakan *Plant Seed Selection for Breeding*
(1)	(11)	(12)	(13)
Kabupaten Bogor	118	74	-
Kabupaten Sukabumi	30	236	3
Kabupaten Cianjur	27	213	-
Kabupaten Bandung	23	68	-
Kabupaten Garut	25	185	4
Kabupaten Tasikmalaya	38	72	-
Kabupaten Ciamis	36	62	-
Kabupaten Kuningan	23	50	-
Kabupaten Cirebon	9	19	-
Kabupaten Majalengka	6	66	-
Kabupaten Sumedang	14	165	-
Kabupaten Indramayu	6	198	-
Kabupaten Subang	2	89	-
Kabupaten Purwakarta	3	7	-
Kabupaten Karawang	3	76	-
Kabupaten Bekasi	7	108	-
Kabupaten Bandung Barat	13	69	6
Kabupaten Pangandaran	28	33	-
Kota Bogor	2	-	1
Kota Sukabumi	-	1	-
Kota Bandung	6	5	1
Kota Cirebon	3	-	-
Kota Bekasi	2	-	2
Kota Depok	2	1	3
Kota Cimahi	2	1	-
Kota Tasikmalaya	-	8	-
Kota Banjar	-	-	-
Jawa Barat	**428**	**1.806**	**20**

https://jabar.bps.go.id

Lanjutan Tabel/*Continued Table 3.16*

Kabupaten/Kota *Regency/Municipality*	Jenis Jasa *Type of Services*		
	Jasa Penggunaan Kawasan Hutan di Luar Sektor Kehutanan *Forest Area Use Services Outside the Forestry Sector*	Jasa Perlindungan Hutan dan Konversi Alam *Forest Protection and Nature Conversion Services*	Jasa Rehabilitasi dan Restorasi Kehutanan Sosial *Social Forestry Rehabilitation and Restoration Services*
(1)	(14)	(15)	(16)
Kabupaten Bogor	-	-	-
Kabupaten Sukabumi	8	1	1
Kabupaten Cianjur	5	-	-
Kabupaten Bandung	1	-	-
Kabupaten Garut	3	1	1
Kabupaten Tasikmalaya	-	-	5
Kabupaten Ciamis	1	-	1
Kabupaten Kuningan	1	-	-
Kabupaten Cirebon	-	-	-
Kabupaten Majalengka	1	-	1
Kabupaten Sumedang	57	-	1
Kabupaten Indramayu	-	-	-
Kabupaten Subang	-	-	-
Kabupaten Purwakarta	1	-	-
Kabupaten Karawang	-	-	-
Kabupaten Bekasi	-	-	-
Kabupaten Bandung Barat	1	-	1
Kabupaten Pangandaran	-	-	3
Kota Bogor	-	-	-
Kota Sukabumi	-	-	-
Kota Bandung	-	1	-
Kota Cirebon	-	-	-
Kota Bekasi	-	-	-
Kota Depok	-	-	-
Kota Cimahi	-	-	-
Kota Tasikmalaya	-	-	-
Kota Banjar	-	-	-
Jawa Barat	**79**	**3**	**14**

https://jabar.bps.go.id

Lanjutan Tabel/*Continued Table 3.16*

Kabupaten/Kota *Regency/Municipality*	Jenis Jasa *Type of Services*		
	Jasa Kehutanan Bidang Perencanaan Kehutanan *Forestry Services for Forestry Planning*	Jasa Penunjang Kehutanan Lainnya *Other Forestry Support Services*	Jasa Sarana Produksi Penangkapan Ikan di Laut *Marine Fishing Capture Production Facilities Services*
(1)	(17)	(18)	(19)
Kabupaten Bogor	5	40	-
Kabupaten Sukabumi	7	335	8
Kabupaten Cianjur	18	425	-
Kabupaten Bandung	2	24	-
Kabupaten Garut	9	214	8
Kabupaten Tasikmalaya	5	340	1
Kabupaten Ciamis	3	235	-
Kabupaten Kuningan	-	77	-
Kabupaten Cirebon	-	24	1
Kabupaten Majalengka	1	76	-
Kabupaten Sumedang	6	208	-
Kabupaten Indramayu	1	29	40
Kabupaten Subang	2	78	6
Kabupaten Purwakarta	3	72	-
Kabupaten Karawang	-	3	5
Kabupaten Bekasi	-	1	2
Kabupaten Bandung Barat	-	62	-
Kabupaten Pangandaran	13	468	-
Kota Bogor	-	-	-
Kota Sukabumi	-	-	-
Kota Bandung	-	-	-
Kota Cirebon	-	-	22
Kota Bekasi	-	1	-
Kota Depok	-	-	-
Kota Cimahi	-	-	-
Kota Tasikmalaya	-	1	-
Kota Banjar	-	6	-
Jawa Barat	**75**	**2.719**	**93**

https://jabar.bps.go.id

Lanjutan Tabel/*Continued Table 3.16*

Kabupaten/Kota *Regency/Municipality*	Jenis Jasa *Type of Services*		
	Jasa Produksi Penangkapan Ikan di Laut *Marine Fishing Capture Production Services*	Jasa Pasca Panen Penangkapan Ikan di Laut *Marine Fishing Capture Post-Harvest Services*	Jasa Sarana Produksi Penangkapan Ikan di Perairan Darat *Fishing Capture Production Facilities Services in Inland Waters*
(1)	(20)	(21)	(22)
Kabupaten Bogor	-	-	2
Kabupaten Sukabumi	6	2	3
Kabupaten Cianjur	-	-	-
Kabupaten Bandung	-	-	-
Kabupaten Garut	1	1	-
Kabupaten Tasikmalaya	-	-	1
Kabupaten Ciamis	-	-	-
Kabupaten Kuningan	-	-	-
Kabupaten Cirebon	-	-	-
Kabupaten Majalengka	-	1	-
Kabupaten Sumedang	-	-	7
Kabupaten Indramayu	7	2	1
Kabupaten Subang	70	3	4
Kabupaten Purwakarta	-	-	-
Kabupaten Karawang	1	3	5
Kabupaten Bekasi	4	5	1
Kabupaten Bandung Barat	-	-	1
Kabupaten Pangandaran	-	-	-
Kota Bogor	-	-	-
Kota Sukabumi	-	-	-
Kota Bandung	-	-	-
Kota Cirebon	3	-	-
Kota Bekasi	-	-	-
Kota Depok	-	-	-
Kota Cimahi	-	-	-
Kota Tasikmalaya	-	-	-
Kota Banjar	-	-	-
Jawa Barat	**92**	**17**	**25**

https://jabar.bps.go.id

Lanjutan Tabel/*Continued Table 3.16*

Kabupaten/Kota *Regency/Municipality*	Jenis Jasa *Type of Services*		
	Jasa Produksi Penangkapan Ikan di Perairan Darat *Inland Waters Fishing Capture Production Services*	Jasa Pasca Panen Penangkapan Ikan di Perairan Darat *Post-harvest Services for Inland Water Fishing Capture*	Jasa Sarana Produksi Budi Daya Ikan di Laut *Production Facility Services for Aquaculture in Marine*
(1)	(23)	(24)	(25)
Kabupaten Bogor	1	2	1
Kabupaten Sukabumi	-	-	-
Kabupaten Cianjur	-	1	-
Kabupaten Bandung	-	-	-
Kabupaten Garut	-	-	-
Kabupaten Tasikmalaya	1	1	-
Kabupaten Ciamis	1	1	-
Kabupaten Kuningan	-	-	-
Kabupaten Cirebon	-	-	1
Kabupaten Majalengka	-	-	-
Kabupaten Sumedang	1	-	-
Kabupaten Indramayu	-	-	-
Kabupaten Subang	10	13	-
Kabupaten Purwakarta	-	-	-
Kabupaten Karawang	-	-	1
Kabupaten Bekasi	5	-	-
Kabupaten Bandung Barat	-	-	-
Kabupaten Pangandaran	-	-	-
Kota Bogor	-	-	-
Kota Sukabumi	-	-	-
Kota Bandung	-	-	-
Kota Cirebon	-	-	-
Kota Bekasi	-	-	-
Kota Depok	-	1	-
Kota Cimahi	-	-	-
Kota Tasikmalaya	-	-	-
Kota Banjar	-	-	-
Jawa Barat	**19**	**19**	**3**

https://jabar.bps.go.id

Lanjutan Tabel/*Continued Table 3.16*

Kabupaten/Kota *Regency/Municipality*	Jenis Jasa *Type of Services*		
	Jasa Produksi Budi Daya Ikan di Laut *Aquaculture Production Services in Marine*	Jasa Pasca Panen Budi Daya Ikan di Laut *Post-harvest Services for Aquaculture in Marine*	Jasa Sarana Produksi Budi Daya Ikan Air Tawar *Freshwater Fish Aquaculture Production Facilities Services*
(1)	(26)	(27)	(28)
Kabupaten Bogor	-	-	5
Kabupaten Sukabumi	-	-	4
Kabupaten Cianjur	-	-	1
Kabupaten Bandung	-	-	-
Kabupaten Garut	-	-	1
Kabupaten Tasikmalaya	-	-	1
Kabupaten Ciamis	-	-	1
Kabupaten Kuningan	-	-	-
Kabupaten Cirebon	-	-	1
Kabupaten Majalengka	-	-	1
Kabupaten Sumedang	-	-	1
Kabupaten Indramayu	-	-	1
Kabupaten Subang	-	-	3
Kabupaten Purwakarta	-	-	-
Kabupaten Karawang	-	-	-
Kabupaten Bekasi	1	-	1
Kabupaten Bandung Barat	-	-	-
Kabupaten Pangandaran	-	-	1
Kota Bogor	-	-	-
Kota Sukabumi	-	-	-
Kota Bandung	-	-	-
Kota Cirebon	-	4	-
Kota Bekasi	-	-	-
Kota Depok	-	-	-
Kota Cimahi	-	-	-
Kota Tasikmalaya	-	-	-
Kota Banjar	-	-	-
Jawa Barat	**1**	**4**	**22**

https://jabar.bps.go.id

Lanjutan Tabel/*Continued Table 3.16*

Kabupaten/Kota *Regency/Municipality*	Jenis Jasa *Type of Services*		
	Jasa Produksi Budi Daya Ikan Air Tawar *Freshwater Fish Aquaculture Production Services*	Jasa Pasca Panen Budi Daya Ikan Air Tawar *Post-Harvest Services for Freshwater Fish Aquaculture*	Jasa Sarana Produksi Budi Daya Ikan Air Payau *Production Facilities Services for Brackish Water Fish Aquaculture*
(1)	(29)	(30)	(31)
Kabupaten Bogor	5	1	-
Kabupaten Sukabumi	11	12	-
Kabupaten Cianjur	5	3	-
Kabupaten Bandung	1	1	-
Kabupaten Garut	1	-	-
Kabupaten Tasikmalaya	1	1	-
Kabupaten Ciamis	7	-	-
Kabupaten Kuningan	1	1	-
Kabupaten Cirebon	-	-	-
Kabupaten Majalengka	1	1	-
Kabupaten Sumedang	-	-	-
Kabupaten Indramayu	-	-	1
Kabupaten Subang	1	2	4
Kabupaten Purwakarta	-	-	-
Kabupaten Karawang	-	-	-
Kabupaten Bekasi	-	-	1
Kabupaten Bandung Barat	-	-	-
Kabupaten Pangandaran	-	-	-
Kota Bogor	1	-	-
Kota Sukabumi	1	-	-
Kota Bandung	-	-	-
Kota Cirebon	-	-	-
Kota Bekasi	-	-	-
Kota Depok	2	-	-
Kota Cimahi	-	-	-
Kota Tasikmalaya	-	1	-
Kota Banjar	-	-	-
Jawa Barat	**38**	**23**	**6**

https://jabar.bps.go.id

Lanjutan Tabel/*Continued Table 3.16*

Kabupaten/Kota *Regency/Municipality*	Jenis Jasa *Type of Services*	
	Jasa Produksi Budi Daya Ikan Air Payau *Brackish Water Fish Aquaculture Production Services*	Jasa Pasca Panen Budi Daya Ikan Air Payau *Post-Harvest Services for Brackish Water fish Aquaculture*
(1)	(32)	(33)
Kabupaten Bogor	-	-
Kabupaten Sukabumi	1	-
Kabupaten Cianjur	-	-
Kabupaten Bandung	-	-
Kabupaten Garut	-	-
Kabupaten Tasikmalaya	-	1
Kabupaten Ciamis	-	-
Kabupaten Kuningan	-	-
Kabupaten Cirebon	-	-
Kabupaten Majalengka	-	-
Kabupaten Sumedang	-	-
Kabupaten Indramayu	2	1
Kabupaten Subang	-	23
Kabupaten Purwakarta	-	-
Kabupaten Karawang	2	2
Kabupaten Bekasi	-	1
Kabupaten Bandung Barat	-	-
Kabupaten Pangandaran	-	-
Kota Bogor	-	-
Kota Sukabumi	-	-
Kota Bandung	-	-
Kota Cirebon	-	1
Kota Bekasi	-	-
Kota Depok	-	-
Kota Cimahi	-	-
Kota Tasikmalaya	-	-
Kota Banjar	-	-
Jawa Barat	**5**	**29**

Catatan/*Note*: [1] Satu Rumah Tangga Usaha Jasa Pertanian dapat mengusahakan lebih dari satu jenis jasa pertanian/*One Agricultural Services Households can engage in more than one type of agricultural services.*

https://jabar.bps.go.id

Tabel 3.17
Table

Jumlah Rumah Tangga Usaha Pertanian Perorangan yang Melakukan Kegiatan Ekonomi Selain Pertanian Menurut Kabupaten/Kota dan Jenis Kegiatan Ekonomi Selain Pertanian (rumah tangga), 2023
Number of Agricultural Households Engaging in Economic Activities Other Than Agriculture by Regency/Municipality and Type of Economic Activities Other Than Agriculture (household), 2023

Kabupaten/Kota *Regency/Municipality*	Rumah Tangga Usaha Pertanian yang Melakukan Kegiatan Ekonomi Selain Pertanian[1] *Agricultural Households Engaging in Economic Activities Other than Agriculture*[1]	Jenis Kegiatan Ekomoni Selain Pertanian *Type of Economic Activities Other Than Agriculture*	
		Manufaktur Pengolahan Produk Pertanian *Agricultural Product Processing Manufacturing*	Manufaktur Kerajinan Tangan *Handicraft Manufacturing*
(1)	(2)	(3)	(4)
Kabupaten Bogor	121	7	4
Kabupaten Sukabumi	508	21	30
Kabupaten Cianjur	709	106	20
Kabupaten Bandung	67	2	2
Kabupaten Garut	789	250	52
Kabupaten Tasikmalaya	811	170	20
Kabupaten Ciamis	319	22	25
Kabupaten Kuningan	185	5	17
Kabupaten Cirebon	47	1	6
Kabupaten Majalengka	221	14	17
Kabupaten Sumedang	224	36	29
Kabupaten Indramayu	198	8	3
Kabupaten Subang	149	4	9
Kabupaten Purwakarta	71	3	4
Kabupaten Karawang	91	2	-
Kabupaten Bekasi	19	-	1
Kabupaten Bandung Barat	100	3	3
Kabupaten Pangandaran	1.225	152	36
Kota Bogor	-	-	-
Kota Sukabumi	7	-	-
Kota Bandung	14	2	-
Kota Cirebon	2	-	-
Kota Bekasi	-	-	-
Kota Depok	2	1	-
Kota Cimahi	-	-	-
Kota Tasikmalaya	13	-	1
Kota Banjar	16	1	-
Jawa Barat	**5.908**	**810**	**279**

https://jabar.bps.go.id

Lanjutan Tabel/*Continued Table 3.17*

Kabupaten/Kota *Regency/Municipality*	Jenis Kegiatan Ekomoni Selain Pertanian *Type of Economic Activities Other Than Agriculture*			
	Perdagangan Grosir dan Eceran, Perbaikan Kendaraan Bermotor *Wholesale and Retail Trade, Motor Vehicle Repair*	Hotel dan Restoran *Hotels and Restaurants*	Agrowisata *Agrowisata*	Lainnya *Others*
(1)	(5)	(6)	(7)	(8)
Kabupaten Bogor	70	2	2	93
Kabupaten Sukabumi	259	4	2	385
Kabupaten Cianjur	405	4	-	556
Kabupaten Bandung	40	1	1	47
Kabupaten Garut	362	6	-	483
Kabupaten Tasikmalaya	356	1	6	571
Kabupaten Ciamis	125	2	-	228
Kabupaten Kuningan	73	-	-	159
Kabupaten Cirebon	28	1	-	33
Kabupaten Majalengka	88	-	2	173
Kabupaten Sumedang	104	4	-	172
Kabupaten Indramayu	135	7	3	146
Kabupaten Subang	93	1	2	97
Kabupaten Purwakarta	33	1	-	64
Kabupaten Karawang	60	-	-	64
Kabupaten Bekasi	9	-	-	19
Kabupaten Bandung Barat	50	-	-	86
Kabupaten Pangandaran	552	17	1	684
Kota Bogor	-	-	-	-
Kota Sukabumi	4	-	-	6
Kota Bandung	8	1	1	9
Kota Cirebon	1	-	-	2
Kota Bekasi	-	-	-	-
Kota Depok	1	-	-	2
Kota Cimahi	-	-	-	-
Kota Tasikmalaya	6	-	-	12
Kota Banjar	5	-	-	15
Jawa Barat	**2.867**	**52**	**20**	**4.106**

Catatan/*Note*: [1] Satu Rumah Tangga Usaha Pertanian dapat melakukan lebih dari satu jenis kegiatan ekonomi selain pertanian/*One Agricultural Households can engage in more than one type of economic activities other than agriculture.*

https://jabar.bps.go.id

Tabel / ***Table*** **3.18**

Jumlah Usaha Pertanian Perorangan yang Melakukan Kegiatan Ekonomi Selain Pertanian Menurut Kabupaten/Kota dan Jenis Kegiatan Ekonomi Selain Pertanian (unit), 2023
Number of Individual Agricultural Holdings Engaging in Economic Activities Other Than Agriculture by Kabupaten/Kota and Type of Economic Activities Other Than Agriculture (units), 2023

Kabupaten/Kota *Regency/Municipality*	Usaha Pertanian Perorangan yang Melakukan Kegiatan Ekonomi Selain Pertanian[1] *Individual Agricultural Holdings Engaging in Economic Activities Other than Agriculture*[1]	Jenis Kegiatan Ekomoni Selain Pertanian *Type of Economic Activities Other Than Agriculture*	
		Manufaktur Pengolahan Produk Pertanian *Agricultural Product Processing Manufacturing*	Manufaktur Kerajinan Tangan *Handicraft Manufacturing*
(1)	(2)	(3)	(4)
Kabupaten Bogor	121	7	4
Kabupaten Sukabumi	509	21	30
Kabupaten Cianjur	709	106	20
Kabupaten Bandung	67	2	2
Kabupaten Garut	789	250	52
Kabupaten Tasikmalaya	811	170	20
Kabupaten Ciamis	319	22	25
Kabupaten Kuningan	186	5	17
Kabupaten Cirebon	47	1	6
Kabupaten Majalengka	221	14	17
Kabupaten Sumedang	224	36	29
Kabupaten Indramayu	198	8	3
Kabupaten Subang	149	4	9
Kabupaten Purwakarta	71	3	4
Kabupaten Karawang	91	2	-
Kabupaten Bekasi	19	-	1
Kabupaten Bandung Barat	100	3	3
Kabupaten Pangandaran	1.228	152	36
Kota Bogor	-	-	-
Kota Sukabumi	7	-	-
Kota Bandung	14	2	-
Kota Cirebon	2	-	-
Kota Bekasi	-	-	-
Kota Depok	2	1	-
Kota Cimahi	-	-	-
Kota Tasikmalaya	13	-	1
Kota Banjar	16	1	-
Jawa Barat	**5.913**	**810**	**279**

https://jabar.bps.go.id

Lanjutan Tabel/*Continued Table 3.18*

Kabupaten/Kota *Regency/Municipality*	Jenis Kegiatan Ekomoni Selain Pertanian *Type of Economic Activities Other Than Agriculture*			
	Perdagangan Grosir dan Eceran, Perbaikan Kendaraan Bermotor *Wholesale and Retail Trade, Motor Vehicle Repair*	Hotel dan Restoran *Hotels and Restaurants*	Agrowisata *Agrowisata*	Lainnya *Others*
(1)	(5)	(6)	(7)	(8)
Kabupaten Bogor	70	2	2	93
Kabupaten Sukabumi	260	4	2	385
Kabupaten Cianjur	405	4	-	556
Kabupaten Bandung	40	1	1	47
Kabupaten Garut	362	6	-	483
Kabupaten Tasikmalaya	356	1	6	571
Kabupaten Ciamis	125	2	-	228
Kabupaten Kuningan	73	-	-	160
Kabupaten Cirebon	28	1	-	33
Kabupaten Majalengka	88	-	2	173
Kabupaten Sumedang	104	4	-	172
Kabupaten Indramayu	135	7	3	146
Kabupaten Subang	93	1	2	97
Kabupaten Purwakarta	33	1	-	64
Kabupaten Karawang	60	-	-	64
Kabupaten Bekasi	9	-	-	19
Kabupaten Bandung Barat	50	-	-	86
Kabupaten Pangandaran	554	17	1	685
Kota Bogor	-	-	-	-
Kota Sukabumi	4	-	-	6
Kota Bandung	8	1	1	9
Kota Cirebon	1	-	-	2
Kota Bekasi	-	-	-	-
Kota Depok	1	-	-	2
Kota Cimahi	-	-	-	-
Kota Tasikmalaya	6	-	-	12
Kota Banjar	5	-	-	15
Jawa Barat	**2.870**	**52**	**20**	**4.108**

Catatan/*Note*: [1] Satu Usaha Pertanian Perorangan dapat melakukan lebih dari satu jenis kegiatan ekonomi selain pertanian/*One Individual Agricultural Holdings can engage in more than one type of economic activities other than agriculture.*

https://jabar.bps.go.id

Tabel / ***Table*** **3.19** **Jumlah Rumah Tangga Usaha Pertanian Menurut Golongan Luas Lahan yang Dikuasai di Jawa Barat (rumah tangga), 2023**
Number of Agricultural Households by Classification Land Area Utilized in Jawa Barat, (households), 2023

Golongan Luas Lahan (m^2) *Group Land Area*	Jumlah Rumah Tangga Usaha Pertanian *Number of Agricultural Households*
(1)	(2)
< 1.000	1.117.740
1.000-1.999	30.311
2.000-4.999	175.657
5.000-9.999	667.462
10.000-19.999	42.937
20.000-29.999	840.855
>=30.000	374.917

https://jabar.bps.go.id

Tabel / ***Table*** **3.20**

Jumlah Usaha Pertanian Perorangan Pengguna Lahan Pertanian dan Usaha Pertanian Perorangan Gurem Menurut Kabupaten/Kota (unit), 2023
Number of Individual Agricultural Holdings Utilizing Agricultural Land and Gurem Individual Agricultural Holdings by Regency/Municipality (units), 2023

Kabupaten/Kota *Regency/Municipality*	Menggunakan Lahan Pertanian *Using Agricultural Land*	Usaha Pertanian Perorangan Gurem *Gurem Individual Agricultural Holdings*
(1)	(2)	(3)
Kabupaten Bogor	188.840	166.125
Kabupaten Sukabumi	353.248	307.617
Kabupaten Cianjur	296.314	248.947
Kabupaten Bandung	160.527	136.563
Kabupaten Garut	325.281	267.521
Kabupaten Tasikmalaya	298.090	263.931
Kabupaten Ciamis	196.954	173.737
Kabupaten Kuningan	114.102	102.551
Kabupaten Cirebon	90.442	61.170
Kabupaten Majalengka	146.406	117.076
Kabupaten Sumedang	127.720	105.871
Kabupaten Indramayu	185.070	114.874
Kabupaten Subang	143.212	98.462
Kabupaten Purwakarta	62.637	51.334
Kabupaten Karawang	125.242	75.564
Kabupaten Bekasi	95.674	64.145
Kabupaten Bandung Barat	157.910	145.111
Kabupaten Pangandaran	85.658	63.173
Kota Bogor	4.048	3.827
Kota Sukabumi	4.466	3.694
Kota Bandung	6.302	5.530
Kota Cirebon	1.703	1.642
Kota Bekasi	4.540	4.398
Kota Depok	8.302	8.127
Kota Cimahi	2.381	2.235
Kota Tasikmalaya	21.134	19.108
Kota Banjar	17.997	16.123
Jawa Barat	**3.224.200**	**2.628.456**

https://jabar.bps.go.id

Tabel / ***Table*** **3.21**

Jumlah Petani[1] Pengguna Lahan Pertanian dan Petani Gurem Menurut Kabupaten/Kota (orang), 2023
Number of Farmers[1] Utilizing Agricultural Land and Gurem Farmer's by Regency/Municipality (people), 2023

Kabupaten/Kota *Regency/Municipality*	Menggunakan Lahan Pertanian *Using Agricultural Land*	Petani Gurem *Gurem Farmer*
(1)	(2)	(3)
Kabupaten Bogor	180.131	157.657
Kabupaten Sukabumi	343.945	298.765
Kabupaten Cianjur	292.535	245.486
Kabupaten Bandung	157.875	133.978
Kabupaten Garut	320.472	263.092
Kabupaten Tasikmalaya	287.669	253.806
Kabupaten Ciamis	186.667	163.621
Kabupaten Kuningan	110.475	99.013
Kabupaten Cirebon	86.544	58.678
Kabupaten Majalengka	143.551	114.299
Kabupaten Sumedang	124.943	103.295
Kabupaten Indramayu	180.245	113.061
Kabupaten Subang	138.717	95.825
Kabupaten Purwakarta	61.096	49.993
Kabupaten Karawang	122.574	74.206
Kabupaten Bekasi	92.974	62.469
Kabupaten Bandung Barat	155.537	142.783
Kabupaten Pangandaran	84.642	62.199
Kota Bogor	3.693	3.480
Kota Sukabumi	4.213	3.448
Kota Bandung	5.904	5.154
Kota Cirebon	1.542	1.484
Kota Bekasi	3.823	3.691
Kota Depok	6.858	6.695
Kota Cimahi	2.241	2.098
Kota Tasikmalaya	19.477	17.473
Kota Banjar	17.523	15.670
Jawa Barat	**3.135.866**	**2.551.419**

Catatan/*Note* : [1] Petani yang dimaksud adalah pelaku usaha pertanian subsektor tanaman pangan, hortikultura, perkebunan, peternakan (konsep petani sesuai Permentan Nomor 4 Tahun 2019)/
Farmers referred to agricultural business actors in the sub-sectors of food crops, horticulture, estate crops, and livestock (farmer concept according to Minister of Agriculture Regulation Number 4 of 2019)

https://jabar.bps.go.id

Tabel 3.22
Table

Jumlah Usaha Pertanian Perorangan Pengguna Lahan Pertanian menurut Kabupaten/Kota dan Subsektor (unit), 2023
Number of Individual Agricultural Holdings Utilizing Agricultural Land by Regency/Municipality and Subsectors (units), 2023

Kabupaten/Kota *Regency/Municipality*	Menggunakan Lahan Pertanian *Using Agricultural Land*		
	Petani Tanaman Pangan *Food Crop Farmers*	Petani Hortikultura *Horticulture Farmers*	Pekebun *Planters*
(1)	(2)	(3)	(4)
Kabupaten Bogor	115.709	81.232	15.565
Kabupaten Sukabumi	269.715	134.701	43.424
Kabupaten Cianjur	221.044	125.677	49.176
Kabupaten Bandung	73.204	70.798	26.579
Kabupaten Garut	220.856	183.070	88.485
Kabupaten Tasikmalaya	232.599	140.679	98.635
Kabupaten Ciamis	136.344	97.109	75.887
Kabupaten Kuningan	82.183	44.543	17.627
Kabupaten Cirebon	53.956	19.921	1.088
Kabupaten Majalengka	115.796	47.830	12.862
Kabupaten Sumedang	96.715	48.024	18.561
Kabupaten Indramayu	136.930	41.731	1.033
Kabupaten Subang	102.448	42.892	6.750
Kabupaten Purwakarta	45.515	26.167	12.385
Kabupaten Karawang	76.432	25.463	2.934
Kabupaten Bekasi	49.110	15.209	866
Kabupaten Bandung Barat	97.882	66.626	22.109
Kabupaten Pangandaran	55.203	47.635	58.174
Kota Bogor	1.774	1.431	93
Kota Sukabumi	3.385	1.174	122
Kota Bandung	2.669	1.988	321
Kota Cirebon	321	516	19
Kota Bekasi	609	1.919	109
Kota Depok	2.037	4.373	225
Kota Cimahi	1.065	1.041	53
Kota Tasikmalaya	16.371	3.405	935
Kota Banjar	11.335	8.053	4.493
Jawa Barat	**2.221.207**	**1.283.207**	**558.510**

https://jabar.bps.go.id

Lanjutan Tabel/*Continued Table 3.22*

Kabupaten/Kota *Regency/Municipality*	Menggunakan Lahan Pertanian *Using Agricultural Land*		
	Peternak *Breeders*	Pembudidaya Ikan *Fish Cultivators*	Petani Hutan *Forest Farmers*
(1)	(5)	(6)	(7)
Kabupaten Bogor	59.602	11.658	10.879
Kabupaten Sukabumi	115.433	14.126	57.419
Kabupaten Cianjur	98.580	11.231	52.351
Kabupaten Bandung	55.343	6.924	9.280
Kabupaten Garut	111.687	29.291	81.461
Kabupaten Tasikmalaya	80.531	30.879	121.448
Kabupaten Ciamis	56.600	32.665	68.873
Kabupaten Kuningan	35.411	6.097	26.993
Kabupaten Cirebon	31.034	5.808	1.869
Kabupaten Majalengka	38.190	6.802	19.203
Kabupaten Sumedang	58.304	4.641	36.595
Kabupaten Indramayu	37.881	6.576	1.268
Kabupaten Subang	36.950	7.186	11.815
Kabupaten Purwakarta	24.325	2.120	15.031
Kabupaten Karawang	42.847	4.138	1.727
Kabupaten Bekasi	41.831	3.366	748
Kabupaten Bandung Barat	57.971	3.686	22.406
Kabupaten Pangandaran	39.453	5.707	40.365
Kota Bogor	1.721	488	30
Kota Sukabumi	869	556	80
Kota Bandung	2.579	615	156
Kota Cirebon	1.058	219	17
Kota Bekasi	2.027	851	13
Kota Depok	2.555	1.859	41
Kota Cimahi	966	210	45
Kota Tasikmalaya	3.655	3.647	1.687
Kota Banjar	8.230	1.846	1.995
Jawa Barat	**1.045.633**	**203.192**	**583.795**

https://jabar.bps.go.id

Tabel 3.23
Table

Jumlah Usaha Pertanian Perorangan Gurem Menurut Kabupaten/ Kota dan Subsektor (unit), 2023
Number of Gurem Individual Agricultural Holdings by Regency/ Municipality and Subsector (units), 2023

Kabupaten/Kota *Regency/Municipality*	Usaha Pertanian Perorangan Gurem *Gurem Individual Agricultural Holdings*		
	Petani Tanaman Pangan *Food Crop Farmers*	Petani Hortikultura *Horticulture Farmers*	Pekebun *Planters*
(1)	(2)	(3)	(4)
Kabupaten Bogor	97.934	67.790	11.026
Kabupaten Sukabumi	229.310	108.888	30.888
Kabupaten Cianjur	181.166	99.810	33.578
Kabupaten Bandung	59.126	58.474	18.980
Kabupaten Garut	177.523	141.333	60.228
Kabupaten Tasikmalaya	203.151	117.225	78.698
Kabupaten Ciamis	116.872	80.897	59.587
Kabupaten Kuningan	71.663	38.615	14.302
Kabupaten Cirebon	28.204	14.923	549
Kabupaten Majalengka	88.862	36.473	9.867
Kabupaten Sumedang	77.490	35.909	12.776
Kabupaten Indramayu	70.662	30.702	454
Kabupaten Subang	61.405	31.073	4.543
Kabupaten Purwakarta	35.572	19.872	8.917
Kabupaten Karawang	29.384	19.299	1.951
Kabupaten Bekasi	19.191	12.947	695
Kabupaten Bandung Barat	88.902	58.880	17.920
Kabupaten Pangandaran	36.944	31.520	38.642
Kota Bogor	1.629	1.303	76
Kota Sukabumi	2.689	894	84
Kota Bandung	2.133	1.699	186
Kota Cirebon	275	486	16
Kota Bekasi	524	1.866	94
Kota Depok	1.954	4.256	200
Kota Cimahi	981	950	34
Kota Tasikmalaya	14.502	2.954	781
Kota Banjar	9.655	6.998	3.782
Jawa Barat	**1.707.703**	**1.026.036**	**408.854**

https://jabar.bps.go.id

Lanjutan Tabel/*Continued Table 3.23*

Kabupaten/Kota *Regency/Municipality*	Usaha Pertanian Perorangan Gurem *Gurem Individual Agricultural Holdings*		
	Peternak *Breeders*	Pembudidaya Ikan *Fish Cultivators*	Petani Hutan *Forest Farmers*
(1)	(5)	(6)	(7)
Kabupaten Bogor	53.950	10.866	7.792
Kabupaten Sukabumi	99.901	12.147	39.865
Kabupaten Cianjur	82.094	9.018	35.101
Kabupaten Bandung	49.817	6.001	6.632
Kabupaten Garut	91.050	22.182	56.225
Kabupaten Tasikmalaya	68.968	25.131	98.795
Kabupaten Ciamis	47.956	28.161	53.536
Kabupaten Kuningan	31.604	5.235	22.023
Kabupaten Cirebon	27.069	3.571	1.535
Kabupaten Majalengka	31.226	5.759	14.136
Kabupaten Sumedang	47.910	3.482	24.948
Kabupaten Indramayu	30.724	2.239	617
Kabupaten Subang	30.892	3.507	7.144
Kabupaten Purwakarta	20.124	1.670	9.931
Kabupaten Karawang	37.034	1.919	951
Kabupaten Bekasi	38.053	1.955	474
Kabupaten Bandung Barat	53.702	3.312	18.968
Kabupaten Pangandaran	28.366	4.056	23.976
Kota Bogor	1.682	471	21
Kota Sukabumi	767	494	47
Kota Bandung	2.457	557	106
Kota Cirebon	1.044	213	14
Kota Bekasi	2.008	834	11
Kota Depok	2.516	1.828	34
Kota Cimahi	928	202	28
Kota Tasikmalaya	3.332	3.272	1.359
Kota Banjar	7.507	1.576	1.457
Jawa Barat	**892.681**	**159.658**	**425.726**

https://jabar.bps.go.id

Tabel 3.24
Table

Jumlah Pengelola Usaha Pertanian Perorangan Menurut Kabupaten/Kota dan Pendidikan Tertinggi yang Ditamatkan (orang), 2023
Number of Individual Agricultural Holders by Regency/Municipality and Educational Attainment (people), 2023

Kabupaten/Kota *Regency/Municipality*	Pendidikan Tertinggi yang Ditamatkan *Educational Attainment*			
	Tidak/Belum Pernah *Sekolah No Schooling*	Tidak/Belum tamat SD *Not Yet Completed Primary School*	SD/Sederajat *Primary School*	SLTP/Sederajat *Junior High School*
(1)	(2)	(3)	(4)	(5)
Kabupaten Bogor	18.426	15.680	119.165	19.218
Kabupaten Sukabumi	6.706	11.444	255.751	44.777
Kabupaten Cianjur	4.349	9.015	231.243	31.667
Kabupaten Bandung	2.721	8.006	99.674	27.797
Kabupaten Garut	4.123	10.548	221.268	49.428
Kabupaten Tasikmalaya	1.622	4.666	221.308	38.357
Kabupaten Ciamis	2.065	4.188	133.670	30.167
Kabupaten Kuningan	1.997	4.604	79.245	12.847
Kabupaten Cirebon	8.148	14.865	53.185	11.724
Kabupaten Majalengka	3.633	5.555	103.902	17.831
Kabupaten Sumedang	946	2.663	87.221	18.599
Kabupaten Indramayu	27.565	19.086	90.717	27.515
Kabupaten Subang	20.858	13.760	69.779	18.989
Kabupaten Purwakarta	4.291	6.315	39.689	6.914
Kabupaten Karawang	8.709	8.389	74.984	16.361
Kabupaten Bekasi	8.617	6.303	54.403	15.417
Kabupaten Bandung Barat	2.507	5.071	110.249	23.165
Kabupaten Pangandaran	1.656	2.784	53.987	15.722
Kota Bogor	156	559	1.914	507
Kota Sukabumi	69	337	2.806	494
Kota Bandung	81	386	3.029	1.361
Kota Cirebon	243	444	530	203
Kota Bekasi	456	408	1.287	555
Kota Depok	280	507	2.588	1.398
Kota Cimahi	79	303	1.128	447
Kota Tasikmalaya	162	418	15.164	2.121
Kota Banjar	196	1.210	10.739	2.892
Jawa Barat	**130.661**	**157.514**	**2.138.625**	**436.473**

https://jabar.bps.go.id

Lanjutan Tabel/*Continued Table 3.24*

Kabupaten/Kota *Regency/Municipality*	Pendidikan Tertinggi yang Ditamatkan *Educational Attainment*			
	SLTA/Sederajat Pertanian *Agricultural Senior High School*	SLTA/Sederajat Non Pertanian *Non Agricultural Senior High School*	SLTA/ sederajat *Senior High School* (6) + (7)	D1/D2/ D3 pertanian *Agricultural D1/ D2/D3*
(1)	(6)	(7)	(8)	(9)
Kabupaten Bogor	2.557	12.992	15.549	124
Kabupaten Sukabumi	4.569	27.243	31.812	211
Kabupaten Cianjur	3.101	16.112	19.213	162
Kabupaten Bandung	2.739	17.334	20.073	108
Kabupaten Garut	4.242	29.541	33.783	190
Kabupaten Tasikmalaya	2.721	22.049	24.770	176
Kabupaten Ciamis	2.125	18.272	20.397	146
Kabupaten Kuningan	1.087	11.189	12.276	60
Kabupaten Cirebon	1.330	11.087	12.417	56
Kabupaten Majalengka	1.288	11.108	12.396	96
Kabupaten Sumedang	1.685	12.995	14.680	121
Kabupaten Indramayu	2.480	21.337	23.817	154
Kabupaten Subang	2.290	17.203	19.493	183
Kabupaten Purwakarta	685	5.375	6.060	35
Kabupaten Karawang	2.466	14.416	16.882	186
Kabupaten Bekasi	2.027	13.316	15.343	79
Kabupaten Bandung Barat	1.562	14.307	15.869	102
Kabupaten Pangandaran	807	8.819	9.626	78
Kota Bogor	217	537	754	14
Kota Sukabumi	53	634	687	8
Kota Bandung	195	2.544	2.739	36
Kota Cirebon	28	376	404	5
Kota Bekasi	71	1.381	1.452	8
Kota Depok	199	2.733	2.932	23
Kota Cimahi	81	633	714	8
Kota Tasikmalaya	161	2.388	2.549	23
Kota Banjar	136	2.626	2.762	15
Jawa Barat	**40.902**	**298.547**	**339.449**	**2.407**

https://jabar.bps.go.id

Lanjutan Tabel/*Continued Table 3.24*

Kabupaten/Kota *Regency/Municipality*	Pendidikan Tertinggi yang Ditamatkan *Educational Attainment*				
	D1/D2/ D3 non pertanian *Non Agricultural D1/D2/D3*	D1/D2/D3 (9) + (10)	D4/S1 pertanian *Agricultural D4/S1*	D4/S1 non pertanian *Non Agricultural D4/S1*	D4/S1
(1)	(10)	(11)	(12)	(13)	(14)
Kabupaten Bogor	722	846	219	1.607	1.826
Kabupaten Sukabumi	1.948	2.159	374	5.443	5.817
Kabupaten Cianjur	1.137	1.299	327	3.642	3.969
Kabupaten Bandung	994	1.102	256	2.371	2.627
Kabupaten Garut	1.782	1.972	431	5.815	6.246
Kabupaten Tasikmalaya	1.434	1.610	380	5.883	6.263
Kabupaten Ciamis	1.511	1.657	341	4.665	5.006
Kabupaten Kuningan	743	803	175	2.600	2.775
Kabupaten Cirebon	573	629	122	1.491	1.613
Kabupaten Majalengka	757	853	201	2.721	2.922
Kabupaten Sumedang	1.020	1.141	280	2.850	3.130
Kabupaten Indramayu	1.217	1.371	322	3.148	3.470
Kabupaten Subang	1.269	1.452	305	3.119	3.424
Kabupaten Purwakarta	284	319	94	973	1.067
Kabupaten Karawang	1.194	1.380	263	2.458	2.721
Kabupaten Bekasi	603	682	114	1.387	1.501
Kabupaten Bandung Barat	785	887	180	2.286	2.466
Kabupaten Pangandaran	727	805	148	2.269	2.417
Kota Bogor	64	78	48	132	180
Kota Sukabumi	49	57	26	142	168
Kota Bandung	247	283	55	656	711
Kota Cirebon	31	36	14	51	65
Kota Bekasi	105	113	18	242	260
Kota Depok	148	171	47	455	502
Kota Cimahi	53	61	20	126	146
Kota Tasikmalaya	137	160	54	537	591
Kota Banjar	135	150	32	499	531
Jawa Barat	**19.669**	**22.076**	**4.846**	**57.568**	**62.414**

https://jabar.bps.go.id

Lanjutan Tabel/*Continued Table 3.24*

Kabupaten/Kota *Regency/Municipality*	Pendidikan Tertinggi yang Ditamatkan *Educational Attainment*				Jumlah *Total*
	Profesi *Profession*	S2/S3 Pertanian *Agricultural S2/S3*	S2/S3 non pertanian *Non Agricultural S2/S3*	S2/S3 *S2/S3* (16) + (17)	
(1)	(15)	(16)	(17)	(18)	(19)
Kabupaten Bogor	15	32	134	166	190.891
Kabupaten Sukabumi	41	45	273	318	358.825
Kabupaten Cianjur	40	32	245	277	301.072
Kabupaten Bandung	20	26	170	196	162.216
Kabupaten Garut	47	50	350	400	327.815
Kabupaten Tasikmalaya	37	44	356	400	299.033
Kabupaten Ciamis	58	43	340	383	197.591
Kabupaten Kuningan	36	20	178	198	114.781
Kabupaten Cirebon	11	18	83	101	102.693
Kabupaten Majalengka	11	21	158	179	147.282
Kabupaten Sumedang	16	37	166	203	128.599
Kabupaten Indramayu	31	37	188	225	193.797
Kabupaten Subang	43	45	201	246	148.044
Kabupaten Purwakarta	6	7	68	75	64.736
Kabupaten Karawang	31	32	157	189	129.646
Kabupaten Bekasi	39	14	85	99	102.404
Kabupaten Bandung Barat	8	20	127	147	160.369
Kabupaten Pangandaran	9	15	181	196	87.202
Kota Bogor	2	20	15	35	4.185
Kota Sukabumi	-	-	17	17	4.635
Kota Bandung	8	8	84	92	8.690
Kota Cirebon	-	2	5	7	1.932
Kota Bekasi	2	6	28	34	4.567
Kota Depok	1	11	57	68	8.447
Kota Cimahi	1	-	8	8	2.887
Kota Tasikmalaya	4	13	57	70	21.239
Kota Banjar	2	6	41	47	18.529
Jawa Barat	**519**	**604**	**3.772**	**4.376**	**3.292.107**

https://jabar.bps.go.id

Tabel 3.25
Table

Jumlah Pengelola Usaha Pertanian Perorangan Berjenis Kelamin Laki-Laki Menurut Kabupaten/Kota dan Pendidikan Tertinggi yang Ditamatkan (orang), 2023
Number of Male Individual Agricultural Holders by Regency/Municipality and Educational Attainment (person), 2023

Kabupaten/Kota *Regency/Municipality*	Pendidikan Tertinggi yang Ditamatkan *Educational Attainment*			
	Tidak/Belum Pernah Sekolah *No Schooling*	Tidak/Belum tamat SD *Not Yet Completed Primary School*	SD/Sederajat *Primary School*	SLTP/Sederajat *Junior High School*
(1)	(2)	(3)	(4)	(5)
Kabupaten Bogor	14.965	13.506	108.805	18.391
Kabupaten Sukabumi	4.750	8.949	218.631	41.266
Kabupaten Cianjur	3.300	7.360	203.463	29.819
Kabupaten Bandung	2.195	6.614	89.716	26.199
Kabupaten Garut	2.894	7.978	185.004	44.871
Kabupaten Tasikmalaya	1.031	3.356	172.045	32.692
Kabupaten Ciamis	1.240	2.861	101.738	25.327
Kabupaten Kuningan	1.475	3.656	67.053	11.584
Kabupaten Cirebon	6.716	13.077	47.691	10.889
Kabupaten Majalengka	2.778	4.558	89.718	16.284
Kabupaten Sumedang	756	2.212	75.221	17.047
Kabupaten Indramayu	21.827	16.326	80.588	25.246
Kabupaten Subang	17.335	11.759	62.133	17.505
Kabupaten Purwakarta	3.513	5.326	35.234	6.421
Kabupaten Karawang	6.889	7.053	66.377	15.090
Kabupaten Bekasi	6.142	5.050	46.272	13.728
Kabupaten Bandung Barat	1.818	3.942	93.299	21.012
Kabupaten Pangandaran	1.066	2.010	44.410	14.538
Kota Bogor	145	524	1.862	494
Kota Sukabumi	49	282	2.462	459
Kota Bandung	65	331	2.737	1.270
Kota Cirebon	193	391	486	185
Kota Bekasi	400	369	1.194	521
Kota Depok	250	468	2.421	1.334
Kota Cimahi	64	269	1.032	426
Kota Tasikmalaya	118	323	12.647	1.921
Kota Banjar	109	832	8.424	2.424
Jawa Barat	**102.083**	**129.382**	**1.820.663**	**396.943**

https://jabar.bps.go.id

Lanjutan Tabel/*Continued Table 3.25*

Kabupaten/Kota *Regency/Municipality*	Pendidikan Tertinggi yang Ditamatkan *Educational Attainment*			
	SLTA/Sederajat Pertanian *Agricultural Senior High School*	SLTA/Sederajat Non Pertanian *Non Agricultural Senior High School*	SLTA/ sederajat *Senior High School* (6) + (7)	D1/D2/ D3 pertanian *Agricultural D1/ D2/D3*
(1)	(6)	(7)	(8)	(9)
Kabupaten Bogor	2.479	12.570	15.049	120
Kabupaten Sukabumi	4.365	25.658	30.023	204
Kabupaten Cianjur	2.985	15.336	18.321	153
Kabupaten Bandung	2.627	16.406	19.033	100
Kabupaten Garut	3.940	27.421	31.361	180
Kabupaten Tasikmalaya	2.457	19.682	22.139	158
Kabupaten Ciamis	1.856	16.272	18.128	125
Kabupaten Kuningan	1.014	10.418	11.432	56
Kabupaten Cirebon	1.275	10.425	11.700	53
Kabupaten Majalengka	1.213	10.501	11.714	89
Kabupaten Sumedang	1.582	12.106	13.688	112
Kabupaten Indramayu	2.353	20.084	22.437	142
Kabupaten Subang	2.177	16.270	18.447	174
Kabupaten Purwakarta	647	5.119	5.766	34
Kabupaten Karawang	2.368	13.678	16.046	170
Kabupaten Bekasi	1.924	12.396	14.320	72
Kabupaten Bandung Barat	1.480	13.243	14.723	96
Kabupaten Pangandaran	751	8.230	8.981	70
Kota Bogor	210	520	730	14
Kota Sukabumi	51	597	648	8
Kota Bandung	186	2.370	2.556	33
Kota Cirebon	26	334	360	3
Kota Bekasi	65	1.294	1.359	7
Kota Depok	195	2.648	2.843	23
Kota Cimahi	79	612	691	8
Kota Tasikmalaya	147	2.226	2.373	20
Kota Banjar	125	2.292	2.417	13
Jawa Barat	**38.577**	**278.708**	**317.285**	**2.237**

https://jabar.bps.go.id

Lanjutan Tabel/*Continued Table 3.25*

Kabupaten/Kota *Regency/Municipality*	Pendidikan Tertinggi yang Ditamatkan *Educational Attainment*				
	D1/D2/ D3 non pertanian *Non Agricultural D1/D2/D3*	D1/D2/D3 (9) + (10)	D4/S1 pertanian *Agricultural D4/S1*	D4/S1 non pertanian *Non Agricultural D4/S1*	D4/S1 (12) + (13)
(1)	(10)	(11)	(12)	(13)	(14)
Kabupaten Bogor	683	803	210	1.518	1.728
Kabupaten Sukabumi	1.802	2.006	350	5.120	5.470
Kabupaten Cianjur	1.053	1.206	306	3.417	3.723
Kabupaten Bandung	905	1.005	241	2.161	2.402
Kabupaten Garut	1.624	1.804	400	5.295	5.695
Kabupaten Tasikmalaya	1.252	1.410	349	5.111	5.460
Kabupaten Ciamis	1.281	1.406	308	4.097	4.405
Kabupaten Kuningan	673	729	165	2.385	2.550
Kabupaten Cirebon	518	571	115	1.354	1.469
Kabupaten Majalengka	695	784	192	2.519	2.711
Kabupaten Sumedang	911	1.023	266	2.574	2.840
Kabupaten Indramayu	1.088	1.230	298	2.910	3.208
Kabupaten Subang	1.162	1.336	283	2.844	3.127
Kabupaten Purwakarta	266	300	85	916	1.001
Kabupaten Karawang	1.092	1.262	250	2.238	2.488
Kabupaten Bekasi	538	610	104	1.270	1.374
Kabupaten Bandung Barat	714	810	166	2.095	2.261
Kabupaten Pangandaran	638	708	132	2.015	2.147
Kota Bogor	59	73	46	126	172
Kota Sukabumi	45	53	26	136	162
Kota Bandung	214	247	53	575	628
Kota Cirebon	30	33	12	42	54
Kota Bekasi	90	97	15	223	238
Kota Depok	139	162	47	434	481
Kota Cimahi	48	56	19	113	132
Kota Tasikmalaya	120	140	53	505	558
Kota Banjar	116	129	29	440	469
Jawa Barat	**17.756**	**19.993**	**4.520**	**52.433**	**56.953**

https://jabar.bps.go.id

Lanjutan Tabel/*Continued Table 3.25*

Kabupaten/Kota *Regency/Municipality*	Pendidikan Tertinggi yang Ditamatkan *Educational Attainment*				Jumlah *Total*
	Profesi *Profession*	S2/S3 Pertanian *Agricultural S2/S3*	S2/S3 non pertanian *Non Agricultural S2/S3*	S2/S3 *S2/S3* (16) + (17)	
(1)	(15)	(16)	(17)	(18)	(19)
Kabupaten Bogor	14	31	128	159	173.420
Kabupaten Sukabumi	40	43	261	304	311.439
Kabupaten Cianjur	38	28	232	260	267.490
Kabupaten Bandung	18	24	159	183	147.365
Kabupaten Garut	44	49	337	386	280.037
Kabupaten Tasikmalaya	34	43	325	368	238.535
Kabupaten Ciamis	50	42	322	364	155.519
Kabupaten Kuningan	36	18	176	194	98.709
Kabupaten Cirebon	11	17	72	89	92.213
Kabupaten Majalengka	10	20	150	170	128.727
Kabupaten Sumedang	15	35	163	198	113.000
Kabupaten Indramayu	26	35	181	216	171.104
Kabupaten Subang	37	40	194	234	131.913
Kabupaten Purwakarta	6	7	64	71	57.638
Kabupaten Karawang	30	31	155	186	115.421
Kabupaten Bekasi	37	13	78	91	87.624
Kabupaten Bandung Barat	7	19	122	141	138.013
Kabupaten Pangandaran	6	14	167	181	74.047
Kota Bogor	2	16	14	30	4.032
Kota Sukabumi	-	-	15	15	4.130
Kota Bandung	7	7	71	78	7.919
Kota Cirebon	-	1	5	6	1.708
Kota Bekasi	1	5	24	29	4.208
Kota Depok	1	11	54	65	8.025
Kota Cimahi	1	-	8	8	2.679
Kota Tasikmalaya	3	12	57	69	18.152
Kota Banjar	1	6	36	42	14.847
Jawa Barat	**475**	**567**	**3.570**	**4.137**	**2.847.914**

https://jabar.bps.go.id

Tabel 3.26
Table

Jumlah Pengelola Usaha Pertanian Perorangan Berjenis Kelamin Perempuan Menurut Kabupaten/Kota dan Pendidikan Tertinggi yang Ditamatkan (orang), 2023
Number of Female Individual Agricultural Holders by Regency/Municipality and Educational Attainment (person), 2023

Kabupaten/Kota *Regency/Municipality*	Pendidikan Tertinggi yang Ditamatkan *Educational Attainment*			
	Tidak/Belum Pernah *Sekolah No Schooling*	Tidak/Belum tamat SD *Not Yet Completed Primary School*	SD/Sederajat *Primary School*	SLTP/Sederajat *Junior High School*
(1)	(2)	(3)	(4)	(5)
Kabupaten Bogor	3.461	2.174	10.360	827
Kabupaten Sukabumi	1.956	2.495	37.120	3.511
Kabupaten Cianjur	1.049	1.655	27.780	1.848
Kabupaten Bandung	526	1.392	9.958	1.598
Kabupaten Garut	1.229	2.570	36.264	4.557
Kabupaten Tasikmalaya	591	1.310	49.263	5.665
Kabupaten Ciamis	825	1.327	31.932	4.840
Kabupaten Kuningan	522	948	12.192	1.263
Kabupaten Cirebon	1.432	1.788	5.494	835
Kabupaten Majalengka	855	997	14.184	1.547
Kabupaten Sumedang	190	451	12.000	1.552
Kabupaten Indramayu	5.738	2.760	10.129	2.269
Kabupaten Subang	3.523	2.001	7.646	1.484
Kabupaten Purwakarta	778	989	4.455	493
Kabupaten Karawang	1.820	1.336	8.607	1.271
Kabupaten Bekasi	2.475	1.253	8.131	1.689
Kabupaten Bandung Barat	689	1.129	16.950	2.153
Kabupaten Pangandaran	590	774	9.577	1.184
Kota Bogor	11	35	52	13
Kota Sukabumi	20	55	344	35
Kota Bandung	16	55	292	91
Kota Cirebon	50	53	44	18
Kota Bekasi	56	39	93	34
Kota Depok	30	39	167	64
Kota Cimahi	15	34	96	21
Kota Tasikmalaya	44	95	2.517	200
Kota Banjar	87	378	2.315	468
Jawa Barat	**28.578**	**28.132**	**317.962**	**39.530**

https://jabar.bps.go.id

Lanjutan Tabel/*Continued Table 3.26*

Kabupaten/Kota *Regency/Municipality*	Pendidikan Tertinggi yang Ditamatkan *Educational Attainment*			
	SLTA/Sederajat Pertanian *Agricultural Senior High School*	SLTA/Sederajat Non Pertanian *Non Agricultural Senior High School*	SLTA/ sederajat *Senior High School* (6) + (7)	D1/D2/ D3 pertanian *Agricultural D1/ D2/D3*
(1)	(6)	(7)	(8)	(9)
Kabupaten Bogor	78	422	500	4
Kabupaten Sukabumi	204	1.585	1.789	7
Kabupaten Cianjur	116	776	892	9
Kabupaten Bandung	112	928	1.040	8
Kabupaten Garut	302	2.120	2.422	10
Kabupaten Tasikmalaya	264	2.367	2.631	18
Kabupaten Ciamis	269	2.000	2.269	21
Kabupaten Kuningan	73	771	844	4
Kabupaten Cirebon	55	662	717	3
Kabupaten Majalengka	75	607	682	7
Kabupaten Sumedang	103	889	992	9
Kabupaten Indramayu	127	1.253	1.380	12
Kabupaten Subang	113	933	1.046	9
Kabupaten Purwakarta	38	256	294	1
Kabupaten Karawang	98	738	836	16
Kabupaten Bekasi	103	920	1.023	7
Kabupaten Bandung Barat	82	1.064	1.146	6
Kabupaten Pangandaran	56	589	645	8
Kota Bogor	7	17	24	-
Kota Sukabumi	2	37	39	-
Kota Bandung	9	174	183	3
Kota Cirebon	2	42	44	2
Kota Bekasi	6	87	93	1
Kota Depok	4	85	89	-
Kota Cimahi	2	21	23	-
Kota Tasikmalaya	14	162	176	3
Kota Banjar	11	334	345	2
Jawa Barat	**2.325**	**19.839**	**22.164**	**170**

https://jabar.bps.go.id

Lanjutan Tabel/*Continued Table 3.26*

Kabupaten/Kota *Regency/Municipality*	Pendidikan Tertinggi yang Ditamatkan *Educational Attainment*				
	D1/D2/ D3 non pertanian *Non Agricultural D1/D2/D3*	D1/D2/D3 (9) + (10)	D4/S1 pertanian *Agricultural D4/S1*	D4/S1 non pertanian *Non Agricultural D4/S1*	D4/S1 (12) + (13)
(1)	(10)	(11)	(12)	(13)	(14)
Kabupaten Bogor	39	43	9	89	98
Kabupaten Sukabumi	146	153	24	323	347
Kabupaten Cianjur	84	93	21	225	246
Kabupaten Bandung	89	97	15	210	225
Kabupaten Garut	158	168	31	520	551
Kabupaten Tasikmalaya	182	200	31	772	803
Kabupaten Ciamis	230	251	33	568	601
Kabupaten Kuningan	70	74	10	215	225
Kabupaten Cirebon	55	58	7	137	144
Kabupaten Majalengka	62	69	9	202	211
Kabupaten Sumedang	109	118	14	276	290
Kabupaten Indramayu	129	141	24	238	262
Kabupaten Subang	107	116	22	275	297
Kabupaten Purwakarta	18	19	9	57	66
Kabupaten Karawang	102	118	13	220	233
Kabupaten Bekasi	65	72	10	117	127
Kabupaten Bandung Barat	71	77	14	191	205
Kabupaten Pangandaran	89	97	16	254	270
Kota Bogor	5	5	2	6	8
Kota Sukabumi	4	4	-	6	6
Kota Bandung	33	36	2	81	83
Kota Cirebon	1	3	2	9	11
Kota Bekasi	15	16	3	19	22
Kota Depok	9	9	-	21	21
Kota Cimahi	5	5	1	13	14
Kota Tasikmalaya	17	20	1	32	33
Kota Banjar	19	21	3	59	62
Jawa Barat	**1.913**	**2.083**	**326**	**5.135**	**5.461**

https://jabar.bps.go.id

Lanjutan Tabel/*Continued Table 3.26*

Kabupaten/Kota *Regency/Municipality*	Pendidikan Tertinggi yang Ditamatkan *Educational Attainment*				Jumlah *Total*
	Profesi *Profession*	S2/S3 Pertanian *Agricultural S2/S3*	S2/S3 non pertanian *Non Agricultural S2/S3*	S2/S3 *S2/S3* (16) + (17)	
(1)	(15)	(16)	(17)	(18)	(19)
Kabupaten Bogor	1	1	6	7	17.471
Kabupaten Sukabumi	1	2	12	14	47.386
Kabupaten Cianjur	2	4	13	17	33.582
Kabupaten Bandung	2	2	11	13	14.851
Kabupaten Garut	3	1	13	14	47.778
Kabupaten Tasikmalaya	3	1	31	32	60.498
Kabupaten Ciamis	8	1	18	19	42.072
Kabupaten Kuningan	-	2	2	4	16.072
Kabupaten Cirebon	-	1	11	12	10.480
Kabupaten Majalengka	1	1	8	9	18.555
Kabupaten Sumedang	1	2	3	5	15.599
Kabupaten Indramayu	5	2	7	9	22.693
Kabupaten Subang	6	5	7	12	16.131
Kabupaten Purwakarta	-	-	4	4	7.098
Kabupaten Karawang	1	1	2	3	14.225
Kabupaten Bekasi	2	1	7	8	14.780
Kabupaten Bandung Barat	1	1	5	6	22.356
Kabupaten Pangandaran	3	1	14	15	13.155
Kota Bogor	-	4	1	5	153
Kota Sukabumi	-	-	2	2	505
Kota Bandung	1	1	13	14	771
Kota Cirebon	-	1	-	1	224
Kota Bekasi	1	1	4	5	359
Kota Depok	-	-	3	3	422
Kota Cimahi	-	-	-	-	208
Kota Tasikmalaya	1	1	-	1	3.087
Kota Banjar	1	-	5	5	3.682
Jawa Barat	**44**	**37**	**202**	**239**	**444.193**

https://jabar.bps.go.id

Tabel 3.27
Table

Jumlah Anggota Rumah Tangga Usaha Pertanian Berumur 10 Tahun ke Atas Menurut Kabupaten/Kota dan Aktivitas Ekonomi yang Dilakukan (orang), 2023
Number of Agricultural Household Members Aged 10 Years and Above by Regency/Municipality and Economic Activity (people), 2023

Kabupaten/Kota *Regency/Municipality*	Jumlah ART berumur 10 Tahun ke Atas[1] *Total of Agricultural Household Members Aged 10 Years and Above* [1]	Aktivitas Ekonomi *Economic Activity*	
		Pengelola Usaha Tanaman Pangan, Hortikultura, Perkebunan, dan/atau peternakan *Food Crop, Horticulture, Estate Crop, and/or Livestock Holders*	Pengelola Usaha Perikanan dan atau Kehutanan *Fishery and/or Forestry Holders*
(1)	(2)	(3)	(4)
Kabupaten Bogor	291.467	180.896	23.193
Kabupaten Sukabumi	523.642	346.254	73.694
Kabupaten Cianjur	508.200	294.555	64.724
Kabupaten Bandung	245.218	158.990	16.057
Kabupaten Garut	569.302	321.608	100.952
Kabupaten Tasikmalaya	506.392	288.170	137.989
Kabupaten Ciamis	316.105	187.141	90.089
Kabupaten Kuningan	191.439	110.608	31.697
Kabupaten Cirebon	164.900	92.415	14.357
Kabupaten Majalengka	266.620	144.218	24.705
Kabupaten Sumedang	226.026	125.342	40.002
Kabupaten Indramayu	299.021	180.659	17.032
Kabupaten Subang	206.518	141.006	20.651
Kabupaten Purwakarta	110.698	61.781	19.253
Kabupaten Karawang	165.600	123.331	9.502
Kabupaten Bekasi	131.849	94.776	8.672
Kabupaten Bandung Barat	241.796	155.747	29.182
Kabupaten Pangandaran	166.394	84.975	44.773
Kota Bogor	5.984	3.746	606
Kota Sukabumi	7.446	4.322	704
Kota Bandung	13.415	8.018	1.089
Kota Cirebon	3.376	1.570	471
Kota Bekasi	6.780	3.832	903
Kota Depok	12.745	6.979	1.941
Kota Cimahi	4.668	2.668	355
Kota Tasikmalaya	36.408	19.534	5.087
Kota Banjar	31.740	17.980	3.648
Jawa Barat	**5.253.749**	**3.161.121**	**781.328**

https://jabar.bps.go.id

Lanjutan Tabel/*Continued Table 3.27*

Kabupaten/Kota *Regency/Municipality*	Aktivitas Ekonomi *Economic Activity*		
	Pengelola Usaha Jasa Pertanian *Agricultural Services Holders*	*Pekerja pada unit usaha tanaman pangan, hortikultura, perkebunan, dan/atau peternakan Workers in Food Crops, Horticulture, Plantation, and/or Livestock Businesses*	*Pekerja pada unit usaha perikanan dan atau kehutanan Workers in Fishery and/or Forestry Businesses*
(1)	(5)	(6)	(7)
Kabupaten Bogor	1.932	46.756	376
Kabupaten Sukabumi	7.152	140.263	2.196
Kabupaten Cianjur	6.071	196.887	2.088
Kabupaten Bandung	1.499	55.283	156
Kabupaten Garut	3.853	196.273	2.498
Kabupaten Tasikmalaya	5.262	147.503	8.205
Kabupaten Ciamis	3.006	75.010	3.587
Kabupaten Kuningan	1.660	39.606	846
Kabupaten Cirebon	977	18.045	1.589
Kabupaten Majalengka	2.521	80.156	415
Kabupaten Sumedang	2.431	76.906	1.374
Kabupaten Indramayu	5.216	88.909	2.618
Kabupaten Subang	3.286	39.261	845
Kabupaten Purwakarta	1.101	26.581	923
Kabupaten Karawang	2.531	16.076	974
Kabupaten Bekasi	1.732	4.241	359
Kabupaten Bandung Barat	1.260	60.140	563
Kabupaten Pangandaran	3.221	76.690	13.992
Kota Bogor	28	110	9
Kota Sukabumi	45	886	12
Kota Bandung	64	212	25
Kota Cirebon	36	117	72
Kota Bekasi	5	37	5
Kota Depok	28	147	29
Kota Cimahi	11	404	6
Kota Tasikmalaya	262	3.325	61
Kota Banjar	161	7.147	62
Jawa Barat	**55.351**	**1.396.971**	**43.885**

https://jabar.bps.go.id

Lanjutan Tabel/*Continued Table 3.27*

Kabupaten/Kota *Regency/Municipality*	Aktivitas Ekonomi *Economic Activity*		
	Pekerja pada unit usaha jasa pertanian *Workers in Agricultural Services Businesses*	Pengelola usaha lainnya *Other Business Holders*	Pekerja pada unit usaha lainnya *Workers in Other Business*
(1)	(8)	(9)	(10)
Kabupaten Bogor	1.778	19.866	127.450
Kabupaten Sukabumi	3.638	33.067	165.027
Kabupaten Cianjur	4.168	35.553	136.477
Kabupaten Bandung	834	13.943	84.690
Kabupaten Garut	5.680	46.877	179.378
Kabupaten Tasikmalaya	3.732	37.426	197.354
Kabupaten Ciamis	1.563	23.232	131.340
Kabupaten Kuningan	1.016	13.739	76.736
Kabupaten Cirebon	857	12.009	74.679
Kabupaten Majalengka	1.191	21.222	99.412
Kabupaten Sumedang	1.941	17.516	71.904
Kabupaten Indramayu	3.162	27.752	77.783
Kabupaten Subang	2.259	12.967	62.308
Kabupaten Purwakarta	480	6.514	45.518
Kabupaten Karawang	2.849	15.344	54.668
Kabupaten Bekasi	830	10.105	56.905
Kabupaten Bandung Barat	926	12.341	78.606
Kabupaten Pangandaran	1.836	17.764	58.166
Kota Bogor	18	257	3.196
Kota Sukabumi	32	504	3.259
Kota Bandung	46	1.586	7.506
Kota Cirebon	47	435	1.903
Kota Bekasi	1	551	3.239
Kota Depok	26	504	7.435
Kota Cimahi	10	233	2.640
Kota Tasikmalaya	395	2.640	19.957
Kota Banjar	63	2.806	13.992
Jawa Barat	**39.378**	**386.753**	**1.841.528**

https://jabar.bps.go.id

Lanjutan Tabel/*Continued Table 3.27*

Kabupaten/Kota *Regency/Municipality*	Aktivitas Ekonomi *Economic Activity*	
	Pengelola Usaha tanaman pangan, hortikultura, perkebunan, peternakan, Perikanan, Kehutanan, dan/atau jasa pertanian *Food Crop, Horticulture, Estate Crop, Livestock, Fishery, Forestry, and/or Agricultural Services Holders*	Pengelola Usaha tanaman pangan, hortikultura, perkebunan, peternakan, Perikanan, Kehutanan *Food Crop, Horticulture, Estate Crop, Livestock, Fishery, Forestry Holders*
(1)	(11)	(12)
Kabupaten Bogor	190.891	190.261
Kabupaten Sukabumi	358.825	358.280
Kabupaten Cianjur	301.072	300.662
Kabupaten Bandung	162.216	161.926
Kabupaten Garut	327.815	327.485
Kabupaten Tasikmalaya	299.033	298.614
Kabupaten Ciamis	197.591	197.295
Kabupaten Kuningan	114.781	114.557
Kabupaten Cirebon	102.693	102.459
Kabupaten Majalengka	147.282	147.140
Kabupaten Sumedang	128.599	128.395
Kabupaten Indramayu	193.797	192.953
Kabupaten Subang	148.044	147.261
Kabupaten Purwakarta	64.736	64.706
Kabupaten Karawang	129.646	129.014
Kabupaten Bekasi	102.404	101.650
Kabupaten Bandung Barat	160.369	160.209
Kabupaten Pangandaran	87.202	87.116
Kota Bogor	4.185	4.171
Kota Sukabumi	4.635	4.630
Kota Bandung	8.690	8.669
Kota Cirebon	1.932	1.929
Kota Bekasi	4.567	4.567
Kota Depok	8.447	8.445
Kota Cimahi	2.887	2.886
Kota Tasikmalaya	21.239	21.202
Kota Banjar	18.529	18.519
Jawa Barat	**3.292.107**	**3.285.001**

Catatan/Note : [1] Seorang ART Berumur 10 Tahun ke Atas dapat melakukan beberapa aktivitas/Agricultural Household Members Aged 10 Years and Above can do several activities

https://jabar.bps.go.id

Tabel / ***Table*** **3.28**

Jumlah Anggota Rumah Tangga Usaha Pertanian Berjenis Kelamin Laki-Laki Berumur 10 Tahun ke Atas Menurut Kabupaten/Kota dan Aktivitas Ekonomi yang Dilakukan (orang), 2023
Number of Male Agricultural Household Members Aged 10 Years and Above by Regency/Municipality and Economic Activity (people), 2023

Kabupaten/Kota *Regency/Municipality*	Jumlah ART berumur di atas 10 Tahun[1] *Total of Agricultural Household Members Aged 10 Years and Above*[1]	Aktivitas Ekonomi *Economic Activity*	
		Pengelola Usaha Tanaman Pangan, Hortikultura, Perkebunan, dan/atau peternakan *Food Crop, Horticulture, Estate Crop, and/or Livestock Holders*	Pengelola Usaha Perikanan dan atau Kehutanan *Fishery and/or Forestry Holders*
(1)	(2)	(3)	(4)
Kabupaten Bogor	222.311	164.016	21.864
Kabupaten Sukabumi	357.192	300.260	66.631
Kabupaten Cianjur	319.739	261.481	59.237
Kabupaten Bandung	177.560	144.478	14.800
Kabupaten Garut	362.368	274.726	88.591
Kabupaten Tasikmalaya	310.867	230.039	114.666
Kabupaten Ciamis	197.881	147.138	73.189
Kabupaten Kuningan	130.053	95.294	27.360
Kabupaten Cirebon	119.068	82.278	13.583
Kabupaten Majalengka	164.006	126.148	21.538
Kabupaten Sumedang	138.576	110.306	35.366
Kabupaten Indramayu	196.450	158.593	16.286
Kabupaten Subang	147.002	125.260	18.951
Kabupaten Purwakarta	73.345	54.910	17.497
Kabupaten Karawang	130.307	109.380	8.958
Kabupaten Bekasi	101.858	80.391	8.318
Kabupaten Bandung Barat	166.672	133.785	26.045
Kabupaten Pangandaran	91.632	72.024	38.873
Kota Bogor	5.102	3.607	591
Kota Sukabumi	5.311	3.831	666
Kota Bandung	10.116	7.287	1.032
Kota Cirebon	2.374	1.363	450
Kota Bekasi	5.264	3.499	870
Kota Depok	10.210	6.583	1.902
Kota Cimahi	3.425	2.467	339
Kota Tasikmalaya	24.857	16.632	4.564
Kota Banjar	19.561	14.357	3.145
Jawa Barat	**3.493.107**	**2.730.133**	**685.312**

https://jabar.bps.go.id

Lanjutan Tabel/*Continued Table 3.28*

Kabupaten/Kota *Regency/Municipality*	Aktivitas Ekonomi *Economic Activity*		
	Pengelola Usaha Jasa Pertanian *Agricultural Services Holders*	Pekerja pada unit usaha tanaman pangan, hortikultura, perkebunan, dan/atau peternakan *Workers in Food Crops, Horticulture, Plantation, and/or Livestock Businesses*	Pekerja pada unit usaha perikanan dan atau kehutanan *Workers in Fishery and/or Forestry Businesses*
(1)	(5)	(6)	(7)
Kabupaten Bogor	1.712	22.007	321
Kabupaten Sukabumi	6.669	53.503	1.470
Kabupaten Cianjur	5.833	76.828	1.052
Kabupaten Bandung	1.341	27.005	97
Kabupaten Garut	3.527	74.569	1.362
Kabupaten Tasikmalaya	4.813	48.117	2.204
Kabupaten Ciamis	2.760	24.775	1.040
Kabupaten Kuningan	1.597	13.148	391
Kabupaten Cirebon	943	7.578	1.136
Kabupaten Majalengka	2.451	23.831	173
Kabupaten Sumedang	2.332	22.333	488
Kabupaten Indramayu	4.864	39.379	2.214
Kabupaten Subang	3.160	18.646	668
Kabupaten Purwakarta	1.079	7.644	703
Kabupaten Karawang	2.361	12.379	880
Kabupaten Bekasi	1.414	1.911	295
Kabupaten Bandung Barat	1.183	22.064	361
Kabupaten Pangandaran	3.115	26.854	6.332
Kota Bogor	27	99	8
Kota Sukabumi	42	241	7
Kota Bandung	57	100	16
Kota Cirebon	35	35	67
Kota Bekasi	4	11	3
Kota Depok	28	101	23
Kota Cimahi	10	161	3
Kota Tasikmalaya	234	1.133	41
Kota Banjar	159	2.080	23
Jawa Barat	**51.750**	**526.532**	**21.378**

https://jabar.bps.go.id

Lanjutan Tabel/*Continued Table 3.28*

Kabupaten/Kota *Regency/Municipality*	Aktivitas Ekonomi *Economic Activity*		
	Pekerja pada unit usaha jasa pertanian *Workers in Agricultural Services Businesses*	Pengelola usaha lainnya *Other Business Holders*	Pekerja pada unit usaha lainnya *Workers in Other Business*
(1)	(8)	(9)	(10)
Kabupaten Bogor	1.497	13.253	100.333
Kabupaten Sukabumi	2.639	22.401	125.178
Kabupaten Cianjur	3.099	22.166	94.658
Kabupaten Bandung	574	8.194	60.158
Kabupaten Garut	3.444	32.521	133.066
Kabupaten Tasikmalaya	2.533	25.953	140.277
Kabupaten Ciamis	1.084	14.952	95.096
Kabupaten Kuningan	622	9.512	56.333
Kabupaten Cirebon	491	7.148	51.499
Kabupaten Majalengka	679	14.133	67.815
Kabupaten Sumedang	1.351	11.237	51.772
Kabupaten Indramayu	2.219	13.462	51.423
Kabupaten Subang	1.696	7.468	39.669
Kabupaten Purwakarta	314	3.690	33.991
Kabupaten Karawang	2.244	8.996	39.402
Kabupaten Bekasi	539	6.543	43.092
Kabupaten Bandung Barat	557	7.404	61.574
Kabupaten Pangandaran	1.554	11.525	35.815
Kota Bogor	16	191	2.498
Kota Sukabumi	18	290	2.308
Kota Bandung	36	1.068	5.350
Kota Cirebon	5	228	1.369
Kota Bekasi	1	331	2.216
Kota Depok	23	313	5.417
Kota Cimahi	6	153	1.841
Kota Tasikmalaya	103	1.648	13.765
Kota Banjar	44	1.611	9.900
Jawa Barat	**27.388**	**246.391**	**1.325.815**

https://jabar.bps.go.id

Lanjutan Tabel/*Continued Table 3.28*

Kabupaten/Kota *Regency/Municipality*	Pengelola Usaha tanaman pangan, hortikultura, perkebunan, peternakan, Perikanan, Kehutanan, dan/atau jasa pertanian *Food Crop, Horticulture, Estate Crop, Livestock, Fishery, Forestry, and/or Agricultural Services Holders*	Pengelola Usaha tanaman pangan, hortikultura, perkebunan, peternakan, Perikanan, Kehutanan *Food Crop, Horticulture, Estate Crop, Livestock, Fishery, Forestry Holders*
(1)	(11)	(12)
Kabupaten Bogor	173.420	172.949
Kabupaten Sukabumi	311.439	310.973
Kabupaten Cianjur	267.490	267.106
Kabupaten Bandung	147.365	147.160
Kabupaten Garut	280.037	279.813
Kabupaten Tasikmalaya	238.535	238.292
Kabupaten Ciamis	155.519	155.295
Kabupaten Kuningan	98.709	98.505
Kabupaten Cirebon	92.213	91.989
Kabupaten Majalengka	128.727	128.593
Kabupaten Sumedang	113.000	112.818
Kabupaten Indramayu	171.104	170.424
Kabupaten Subang	131.913	131.167
Kabupaten Purwakarta	57.638	57.610
Kabupaten Karawang	115.421	114.829
Kabupaten Bekasi	87.624	87.025
Kabupaten Bandung Barat	138.013	137.883
Kabupaten Pangandaran	74.047	73.964
Kota Bogor	4.032	4.019
Kota Sukabumi	4.130	4.125
Kota Bandung	7.919	7.902
Kota Cirebon	1.708	1.705
Kota Bekasi	4.208	4.208
Kota Depok	8.025	8.023
Kota Cimahi	2.679	2.678
Kota Tasikmalaya	18.152	18.126
Kota Banjar	14.847	14.837
Jawa Barat	**2.847.914**	**2.842.018**

https://jabar.bps.go.id

Catatan/*Note* : [1] Seorang ART Berjenis Kelamin Laki-laki Berumur 10 Tahun ke Atas dapat melakukan beberapa aktivitas/*Male Agricultural Household Members Aged 10 Years and Above can do several activities*

Tabel / ***Table*** **3.29**

Jumlah Anggota Rumah Tangga Usaha Pertanian Berjenis Kelamin Perempuan Berumur 10 Tahun ke Atas Menurut Kabupaten/Kota dan Aktivitas Ekonomi yang Dilakukan (orang), 2023
Number of Female Agricultural Household Members Aged 10 Years and Above by Regency/Municipality and Economic Activity (people), 2023

Kabupaten/Kota *Regency/Municipality*	Jumlah ART berumur di atas 10 Tahun[1] *Total of Agricultural Household Members Aged 10 Years and Above* [1]	Aktivitas Ekonomi *Economic Activity*	
		Pengelola Usaha Tanaman Pangan, Hortikultura, Perkebunan, dan/atau peternakan *Food Crop, Horticulture, Estate Crop, and/ or Livestock Holders*	Pengelola Usaha Perikanan dan atau Kehutanan *Fishery and/or Forestry Holders*
(1)	(2)	(3)	(4)
Kabupaten Bogor	69.156	16.880	1.329
Kabupaten Sukabumi	166.450	45.994	7.063
Kabupaten Cianjur	188.461	33.074	5.487
Kabupaten Bandung	67.658	14.512	1.257
Kabupaten Garut	206.934	46.882	12.361
Kabupaten Tasikmalaya	195.525	58.131	23.323
Kabupaten Ciamis	118.224	40.003	16.900
Kabupaten Kuningan	61.386	15.314	4.337
Kabupaten Cirebon	45.832	10.137	774
Kabupaten Majalengka	102.614	18.070	3.167
Kabupaten Sumedang	87.450	15.036	4.636
Kabupaten Indramayu	102.571	22.066	746
Kabupaten Subang	59.516	15.746	1.700
Kabupaten Purwakarta	37.353	6.871	1.756
Kabupaten Karawang	35.293	13.951	544
Kabupaten Bekasi	29.991	14.385	354
Kabupaten Bandung Barat	75.124	21.962	3.137
Kabupaten Pangandaran	74.762	12.951	5.900
Kota Bogor	882	139	15
Kota Sukabumi	2.135	491	38
Kota Bandung	3.299	731	57
Kota Cirebon	1.002	207	21
Kota Bekasi	1.516	333	33
Kota Depok	2.535	396	39
Kota Cimahi	1.243	201	16
Kota Tasikmalaya	11.551	2.902	523
Kota Banjar	12.179	3.623	503
Jawa Barat	**1.760.642**	**430.988**	**96.016**

https://jabar.bps.go.id

Lanjutan Tabel/*Continued Table 3.29*

Kabupaten/Kota *Regency/Municipality*	Aktivitas Ekonomi *Economic Activity*		
	Pengelola Usaha Jasa Pertanian Agricultural Services Holders	Pekerja pada unit usaha tanaman pangan, hortikultura, perkebunan, dan/atau peternakan *Workers in Food Crops, Horticulture, Plantation, and/or Livestock Businesses*	Pekerja pada unit usaha perikanan dan atau kehutanan *Workers in Fishery and/or Forestry Businesses*
(1)	(5)	(6)	(7)
Kabupaten Bogor	220	24.749	55
Kabupaten Sukabumi	483	86.760	726
Kabupaten Cianjur	238	120.059	1.036
Kabupaten Bandung	158	28.278	59
Kabupaten Garut	326	121.704	1.136
Kabupaten Tasikmalaya	449	99.386	6.001
Kabupaten Ciamis	246	50.235	2.547
Kabupaten Kuningan	63	26.458	455
Kabupaten Cirebon	34	10.467	453
Kabupaten Majalengka	70	56.325	242
Kabupaten Sumedang	99	54.573	886
Kabupaten Indramayu	352	49.530	404
Kabupaten Subang	126	20.615	177
Kabupaten Purwakarta	22	18.937	220
Kabupaten Karawang	170	3.697	94
Kabupaten Bekasi	318	2.330	64
Kabupaten Bandung Barat	77	38.076	202
Kabupaten Pangandaran	106	49.836	7.660
Kota Bogor	1	11	1
Kota Sukabumi	3	645	5
Kota Bandung	7	112	9
Kota Cirebon	1	82	5
Kota Bekasi	1	26	2
Kota Depok	-	46	6
Kota Cimahi	1	243	3
Kota Tasikmalaya	28	2.192	20
Kota Banjar	2	5.067	39
Jawa Barat	**3.601**	**870.439**	**22.507**

https://jabar.bps.go.id

Lanjutan Tabel/*Continued Table 3.29*

Kabupaten/Kota *Regency/Municipality*	Aktivitas Ekonomi *Economic Activity*		
	Pekerja pada unit usaha jasa pertanian *Workers in Agricultural Services Businesses*	Pengelola usaha lainnya *Other Business Holders*	Pekerja pada unit usaha lainnya *Workers in Other Business*
(1)	(8)	(9)	(10)
Kabupaten Bogor	281	6.613	27.117
Kabupaten Sukabumi	999	10.666	39.849
Kabupaten Cianjur	1.069	13.387	41.819
Kabupaten Bandung	260	5.749	24.532
Kabupaten Garut	2.236	14.356	46.312
Kabupaten Tasikmalaya	1.199	11.473	57.077
Kabupaten Ciamis	479	8.280	36.244
Kabupaten Kuningan	394	4.227	20.403
Kabupaten Cirebon	366	4.861	23.180
Kabupaten Majalengka	512	7.089	31.597
Kabupaten Sumedang	590	6.279	20.132
Kabupaten Indramayu	943	14.290	26.360
Kabupaten Subang	563	5.499	22.639
Kabupaten Purwakarta	166	2.824	11.527
Kabupaten Karawang	605	6.348	15.266
Kabupaten Bekasi	291	3.562	13.813
Kabupaten Bandung Barat	369	4.937	17.032
Kabupaten Pangandaran	282	6.239	22.351
Kota Bogor	2	66	698
Kota Sukabumi	14	214	951
Kota Bandung	10	518	2.156
Kota Cirebon	42	207	534
Kota Bekasi	-	220	1.023
Kota Depok	3	191	2.018
Kota Cimahi	4	80	799
Kota Tasikmalaya	292	992	6.192
Kota Banjar	19	1.195	4.092
Jawa Barat	**11.990**	**140.362**	**515.713**

https://jabar.bps.go.id

Lanjutan Tabel/*Continued Table 3.29*

Kabupaten/Kota *Regency/Municipality*	Aktivitas Ekonomi *Economic Activity*	
	Pengelola Usaha tanaman pangan, hortikultura, perkebunan, peternakan, Perikanan, Kehutanan, dan/atau jasa pertanian *Food Crop, Horticulture, Estate Crop, Livestock, Fishery, Forestry, and/or Agricultural Services Holders*	Pengelola Usaha tanaman pangan, hortikultura, perkebunan, peternakan, Perikanan, Kehutanan *Food Crop, Horticulture, Estate Crop, Livestock, Fishery, Forestry Holders*
(1)	(11)	(12)
Kabupaten Bogor	17.471	17.312
Kabupaten Sukabumi	47.386	47.307
Kabupaten Cianjur	33.582	33.556
Kabupaten Bandung	14.851	14.766
Kabupaten Garut	47.778	47.672
Kabupaten Tasikmalaya	60.498	60.322
Kabupaten Ciamis	42.072	42.000
Kabupaten Kuningan	16.072	16.052
Kabupaten Cirebon	10.480	10.470
Kabupaten Majalengka	18.555	18.547
Kabupaten Sumedang	15.599	15.577
Kabupaten Indramayu	22.693	22.529
Kabupaten Subang	16.131	16.094
Kabupaten Purwakarta	7.098	7.096
Kabupaten Karawang	14.225	14.185
Kabupaten Bekasi	14.780	14.625
Kabupaten Bandung Barat	22.356	22.326
Kabupaten Pangandaran	13.155	13.152
Kota Bogor	153	152
Kota Sukabumi	505	505
Kota Bandung	771	767
Kota Cirebon	224	224
Kota Bekasi	359	359
Kota Depok	422	422
Kota Cimahi	208	208
Kota Tasikmalaya	3.087	3.076
Kota Banjar	3.682	3.682
Jawa Barat	**444.193**	**442.983**

Catatan/Note : [1] Seorang ART Berjenis Kelamin Perempuan Berumur 10 Tahun ke Atas dapat melakukan beberapa aktivitas/ *Female Agricultural Household Members Aged 10 Years and Above can do several activities*

https://jabar.bps.go.id

Tabel / ***Table*** **3.30**

Jumlah Anggota Rumah Tangga Usaha Pertanian Berumur 18 Tahun ke Atas yang Memiliki Lahan Pertanian Menurut Kabupaten/Kota, Keberadaan Bukti Kepemilikan Tertulis Dan Jenis Kelamin (orang), 2023
Number of Agricultural Household Members Aged 18 Years and Above Having Agricultural Land by Regency/Municipality, Having Written Proof of Ownership and Sex (people), 2023

Kabupaten/Kota *Regency/Municipality*	Ada Bukti Kepemilikan Tertulis *There is Written Proof of Ownership*		
	Laki-laki Male	*Perempuan Female*	*Jumlah Total*
(1)	(2)	(3)	(4)
Kabupaten Bogor	101.760	16.758	118.518
Kabupaten Sukabumi	216.183	49.580	265.763
Kabupaten Cianjur	179.382	46.804	226.186
Kabupaten Bandung	68.712	14.626	83.338
Kabupaten Garut	203.889	62.732	266.621
Kabupaten Tasikmalaya	208.084	81.594	289.678
Kabupaten Ciamis	135.464	50.537	186.001
Kabupaten Kuningan	52.165	15.083	67.248
Kabupaten Cirebon	42.091	8.213	50.304
Kabupaten Majalengka	59.077	18.133	77.210
Kabupaten Sumedang	67.309	26.393	93.702
Kabupaten Indramayu	96.754	24.533	121.287
Kabupaten Subang	94.106	23.543	117.649
Kabupaten Purwakarta	38.200	10.559	48.759
Kabupaten Karawang	71.382	14.453	85.835
Kabupaten Bekasi	41.847	8.494	50.341
Kabupaten Bandung Barat	86.128	27.850	113.978
Kabupaten Pangandaran	62.043	28.259	90.302
Kota Bogor	1.615	130	1.745
Kota Sukabumi	1.352	347	1.699
Kota Bandung	2.485	505	2.990
Kota Cirebon	761	178	939
Kota Bekasi	1.997	281	2.278
Kota Depok	3.469	346	3.815
Kota Cimahi	1.038	162	1.200
Kota Tasikmalaya	9.959	2.396	12.355
Kota Banjar	11.088	4.161	15.249
Jawa Barat	**1.858.340**	**536.650**	**2.394.990**

https://jabar.bps.go.id

Lanjutan Tabel/*Continued Table 3.30*

Kabupaten/Kota *Regency/Municipality*	*Tidak Ada Bukti Kepemilikan Tertulis No Written Proof of Ownership*		
	Laki-laki Male	*Perempuan Female*	*Jumlah Total*
(1)	(5)	(6)	(7)
Kabupaten Bogor	5.473	1.703	7.176
Kabupaten Sukabumi	16.527	4.955	21.482
Kabupaten Cianjur	10.006	4.763	14.769
Kabupaten Bandung	4.102	1.789	5.891
Kabupaten Garut	11.398	5.819	17.217
Kabupaten Tasikmalaya	5.006	3.120	8.126
Kabupaten Ciamis	3.108	2.220	5.328
Kabupaten Kuningan	23.611	8.087	31.698
Kabupaten Cirebon	710	225	935
Kabupaten Majalengka	34.810	13.455	48.265
Kabupaten Sumedang	16.681	9.043	25.724
Kabupaten Indramayu	1.767	618	2.385
Kabupaten Subang	2.796	1.749	4.545
Kabupaten Purwakarta	850	415	1.265
Kabupaten Karawang	781	668	1.449
Kabupaten Bekasi	686	161	847
Kabupaten Bandung Barat	5.366	3.526	8.892
Kabupaten Pangandaran	466	571	1.037
Kota Bogor	33	1	34
Kota Sukabumi	18	5	23
Kota Bandung	114	31	145
Kota Cirebon	31	11	42
Kota Bekasi	68	28	96
Kota Depok	32	4	36
Kota Cimahi	33	21	54
Kota Tasikmalaya	669	286	955
Kota Banjar	708	480	1.188
Jawa Barat	**145.850**	**63.754**	**209.604**

https://jabar.bps.go.id

https://jabar.bps.go.id

BAB 4
CHAPTER

https://jabar.bps.go.id

LAHAN PERTANIAN
AGRICULTURAL LAND

https://jabar.bps.go.id

PENJELASAN TEKNIS

1. **Golongan Luas Lahan** merujuk pada pengelompokkan luas lahan pada Sensus Pertanian 2013 (ST2013).

2. **Golongan Luas Lahan yang Dikuasai Termasuk Tempat Tinggal** adalah pengelompokkan luas lahan yang dikuasi yang terdiri atas lahan pertanian (lahan sawah dan/atau lahan bukan sawah), lahan lainnya (bukan lahan pertanian dan bukan tempat tinggal), dan lahan tempat tinggal yang berada dalam satu kewenangan, yang mencakup lahan milik sendiri dan lahan yang berasal dari pihak lain, tidak termasuk lahan yang berada di pihak lain.

3. **Golongan Luas Lahan yang Dikuasai Selain Tempat Tinggal** adalah pengelompokkan luas lahan yang dikuasi yang terdiri atas lahan pertanian dan lahan lainnya (bukan lahan pertanian dan bukan tempat tinggal), yang berada dalam satu kewenangan, yang mencakup lahan milik sendiri dan lahan yang berasal dari pihak lain, tidak termasuk lahan yang berada di pihak lain.

4. **Golongan Luas Lahan Pertanian yang Dikuasai** adalah pengelompokkan luas lahan yang dikuasi yang terdiri atas lahan pertanian yang berada dalam satu kewenangan, yang mencakup lahan milik sendiri dan lahan yang berasal dari pihak lain, tidak termasuk lahan yang berada di pihak lain.

5. **Lahan pertanian** adalah lahan yang mencakup lahan untuk tanaman semusim (berupa sawah ataupun bukan sawah/lahan kering), padang rumput sementara maupun permanen, lahan yang sementara belum ditanami menunggu penanaman, lahan untuk

TECHNICAL NOTES

1. ***Group of Land Area*** *refers to the land area groupings in the 2013 Census of Agriculture (ST2013).*

2. ***Group of Land Area Utilized Including Residential Land*** *is a grouping of land areas consisting of agricultural land (rice field and/or non-rice field), other land (neither agricultural nor residential land), and residential land that is under one management, including self-owned land and/or land owned by other parties, excluding land area occupied by others.*

3. ***Group of Land Area Utilized Excluding Residential Land*** *is a grouping of land areas consisting of agricultural land and other land (neither agricultural nor residential land), that is under one management, including self-owned land and/or land owned by other parties, excluding land area occupied by others.*

4. ***Group of Agricultural Land Area Utilized*** *is a grouping of land areas consisting of agricultural land that is under one management, including self-owned land and/or land owned by other parties, excluding land area occupied by others.*

5. ***Agricultural land*** *is land that includes land for temporary crops (rice fileds or non-rice fields/dryland), temporary or permanent meadows, land temporarily fallow awaiting planting, land for permanent crops (horticulture and estate cops), land for livestock pens and other*

https://jatim.bps.go.id

tanaman tahunan (hortikultura dan perkebunan), lahan yang digunakan untuk kandang ternak dan bangunan pertanian lainnya (lumbung, penggilingan, dsb), lahan untuk kegiatan kehutanan, dan lahan untuk kegiatan budi daya perikanan (tidak termasuk lahan budi daya perikanan di laut atau perairan umum).

agricultural buildings (barns, mills, etc.), land for forestry activities, and land for aquaculture activities (excluding marine or inland water).

6. **Luas Lahan yang Dikuasai** adalah total luas lahan milik sendiri ditambah lahan yang berasal dari pihak lain, dikurangi lahan yang berada di pihak lain.

6. ***Land Area Utilized*** *is total area of self-owned land and land from other parties, excluding land area occupied by others.*

7. **Domisili Pengelola** adalah tempat kediaman yang sah dari pengelola.

7. ***Domicile of Holders*** *is the legal residence of the holders.*

8. **Lahan Sawah** adalah lahan pertanian yang berpetak-petak dan dibatasi oleh pematang (galengan), saluran untuk menahan/menyalurkan air, yang biasanya ditanami padi tanpa memandang dimana diperoleh/status lahan tersebut. Lahan tersebut termasuk lahan yang terdaftar di Pajak Bumi & Bangunan (PBB), iuran pembangunan daerah, lahan bengkok, lahan serobotan, lahan rawa yang ditanami padi dan lahan bekas tanaman tahunan yang telah dijadikan sawah, baik yang ditanami padi maupun palawija.

8. ***Rice Field*** *is a parcelled agricultural land bordered by embankments (known as "galengan") and channels for retaining/redirecting water, typically cultivated with rice regardless of the land's origin/status. This includes lands registered for Land and Building Tax (PBB), regional development levies, idle lands, encroached lands, swampy lands cultivated with rice, and former perennial crop lands converted into rice fields, whether planted with rice or secondary food crops.*

9. **Bukan Sawah** adalah semua lahan selain lahan sawah, seperti lahan pekarangan, ladang/huma, tegal/kebun, lahan perkebunan, kolam, tambak, danau, rawa, dan lainnya, yang digunakan untuk menanam tanaman semusim.

9. ***Non-Rice Field*** *is all land other than rice fields, such as yards, fields, dryland/gardens, plantations, ponds, brackish water ponds, lakes, swamps, and others, which are used for growing temporary crops.*

10. **Padang Rumput Sementara** adalah Lahan pertanian yang berupa hamparan area terbuka, ladang, atau lapangan yang ditumbuhi oleh rumput dan tanaman tak berkayu lainnya. Tumbuhnya rumput di area tersebut terjadi karena adanya penanaman atau penaburan setiap

10. ***Temporary Meadow*** *is agricultural land consisting of open areas, fields, or fields covered with grass and other non-woody plants. The growth of grass in these areas occurs through planting or seeding every one to four years or planting for less than five years.*

https://jabar.bps.go.id

satu sampai empat tahun sekali, atau ditanami kurang dari lima tahun.

11. **Padang Rumput Permanen** adalah lahan pertanian yang berupa hamparan area terbuka, ladang, atau lapangan yang ditumbuhi oleh rumput dan tanaman tak berkayu lainnya secara natural. Padang rumput ini tidak ada penanaman atau penaburan lima tahun atau lebih. Jenis padang rumput ini terdiri dari padang rumput umum dan padang rumput yang hanya digunakan oleh unit usaha terkait.

*11. **Permanent Meadow** is agricultural land consisting of open areas, fields, or fields covered with grass and other non-woody plants naturally. This grassland has no planting or seeding for five years or more. Types of grassland include common grassland and grassland exclusively used by related business units.*

12. **Lahan Sementara Belum Ditanami Menunggu Penanaman** adalah Lahan garapan yang sedang dalam masa istirahat panjang sebelum ditanami ulang antara 1 s.d kurang atau sama dengan 5 tahun. Kondisi ini mungkin adalah bagian dari sistem musiman usaha pertanian tersebut atau karena tanaman tidak dapat ditanam akibat lahan mengalami kerusakan karena banjir, kurangnya air, tidak adanya input, atau alasan lainnya.

*12. **Temporary Fallow Land Awaiting Planting** is cultivated land undergoing a long rest period before replanting, ranging from 1 to less than or equal to 5 years. This condition may be part of the seasonal cycle of agricultural operations or due to the inability to plant crops because of land damage from floods, lack of water, absence of production inputs, or other reasons.*

13. **Lahan Tanaman Tahunan** adalah lahan yang ditanami dengan tanaman jangka panjang yang dapat tumbuh lebih dari satu atau dua tahun seperti tanaman hortikultura tahunan dan tanaman perkebunan tahunan. Lahan padang rumput tidak dikategorikan sebagai lahan untuk tanaman tahunan.

*13. **Permanent Crops Land** is land cultivated with long-term crops that can grow for more than one or two years, such as permanent horticulture crops and permanent estate crops. Grassland areas are not categorized as land for permanent crops.*

14. **Lahan Kandang Ternak dan Bangunan untuk Pertanian Lainnya** adalah permukaan lahan yang ditempati oleh bangunan-bangunan operasional pertanian (hanggar, lumbung, gudang, silo), bangunan untuk ternak (kandang kuda, kandang sapi, kandang domba, pekarangan unggas) dan pekarangan pertanian. Area rumah pemilik usaha (termasuk halamannya) juga termasuk dalam klasifikasi ini jika termasuk dalam bagian dari usaha pertanian.

*14. **Livestock Pens and Other Agricultural Buildings Land** is the surface area occupied by operational farm buildings (sheds, barns, warehouses, silos), livestock facilities (stables for horses, cowsheds, sheepfolds, poultry yards), and agricultural yards. The homeowner's residence area (including its yard) is also included in this classification if it is part of the agricultural holdings.*

https://lahar.bps.go.id

15. **Lahan Kegiatan Kehutanan** adalah lahan yang meliputi a) kawasan hutan, adalah wilayah tertentu yang ditunjuk dan/atau ditetapkan oleh pemerintah untuk dipertahankan keberadaannya sebagai hutan tetap (Undang-Undang No. 41 Tahun 1999); b) hutan tegakan (lokasi yang dianggap hutan oleh masyarakat), adalah hamparan lahan berisi sumber daya alam hayati yang didominasi pepohonan dalam persekutuan alam lingkungannya, yang satu dengan lainnya tidak dapat dipisahkan (masih banyak pohon); dan c) lahan yang ditanami tanaman kehutanan untuk budi daya tanaman kehutanan termasuk pembibitan. Contohnya tanaman sengon, akasia, jati, dan lain-lain.

16. **Lahan Kegiatan Budi Daya Perikanan** adalah area yang digunakan untuk budi daya perikanan meliputi area (kolam air tawar/wadah lainnya, sawah/mina padi, tambak air payau) untuk fasilitas budi daya perikanan, termasuk fasilitas pendukung. Jika lahan yang sama digunakan untuk budi daya perikanan dalam satu musim dan untuk menanam tanaman (padi) di musim lain, maka lahan tersebut tetap dicatat sebagai lahan sawah tanpa melihat nilai produksi yang terbesar.

17. **Bukan Lahan Pertanian dan Bukan Tempat Tinggal** adalah Semua area lain pada unit usaha yang tidak diklasifikasikan di tempat lain (selain lahan pertanian dan tidak termasuk lahan tempat tinggal). Termasuk lahan yang tidak dapat ditanami seperti lahan tandus, berpasir, terjal, dsb. Juga termasuk lahan untuk usaha selain pertanian seperti warung, bengkel, toko dan sejenisnya yang bukan adalah bangunan tempat tinggal.

15. ***Land for Forestry Activities*** *is land that includes a) forest areas, which are specific regions designated and/or established by the government to be maintained as permanent forests (Law No. 41 of 1999); b) standing forests (locations considered forests by the community), which are expanses of land containing biological natural resources dominated by trees within their natural environment, which cannot be separated from one another (still with many trees); and c) land planted with forestry plants for the cultivation of forestry plants including nursery. Examples include sengon, acacia, teak, and others.*

16. ***Land for Aquaculture Activities*** *is the area utilized for aquaculture, encompassing areas such as freshwater ponds/other containers, rice fields/rice-cumfish, brackish water ponds for aquaculture facilities, including supporting facilities. If the same land is used for aquaculture in one season and for planting crops (rice) in another season, the land is still recorded as rice fields regardless of the largest production value.*

17. ***Non-Agricultural and Non-Residential Land*** *is all other areas within the unit that are not classified elsewhere (neither agricultural nor residential land). This includes areas that cannot be cultivated such as barren, sandy, steep terrain, etc. It also includes land for purposes other than agriculture such as shops, workshops, stores, and similar establishments that are not residential buildings.*

https://jabar.bps.go.id

18. **Rata-rata Luas lahan yang Dikuasai Rumah Tangga Usaha Pertanian** adalah rata-rata luas lahan baik pertanian atau bukan pertanian yang dikuasai oleh rumah tangga usaha pertanian.

18. ***Average Land Area Utilized by Agricultural Households*** *is the average area of land, either agricultural or non-agricultural land, that is utilized by agricultural households.*

19. **Rata-rata Luas lahan yang Dikuasai Rumah Tangga Usaha Pertanian Pengguna Lahan Pertanian** adalah rata-rata luas lahan baik pertanian atau bukan pertanian yang dikuasai oleh rumah tangga usaha pertanian pengguna lahan pertanian.

19. ***Average Land Area Utilized by Agricultural Households Utilizing Agricultural Land*** *is the average area of land, either agricultural or non-agricultural land, that is utilized by agricultural households utilizing agricultural land.*

20. **Rata-rata Luas lahan yang Dikuasai Rumah Tangga Usaha Pertanian Pengguna Jenis Lahan Tertentu** adalah rata-rata luas lahan baik pertanian atau bukan pertanian yang dikuasai oleh rumah tangga usaha pertanian pengguna jenis lahan tertentu.

20. ***Average Land Area Utilized by Agricultural Households Utilizing Particular Type of Land*** *is the average area of land, either agricultural or non-agricultural land, that is utilized by agricultural households utilizing particular type of land.*

21. **Rata-rata Luas lahan yang Dikuasai Usaha Pertanian Perorangan** adalah rata-rata luas lahan baik pertanian atau bukan pertanian yang dikuasai oleh usaha pertanian perorangan.

21. ***Average Land Area Utilized by Individual Agricultural Holdings*** *is the average area of land, either agricultural or non-agricultural land, that is utilized by individual agricultural holdings.*

22. **Rata-rata Luas lahan yang Dikuasai Usaha Pertanian Perorangan Pengguna Lahan Pertanian** adalah rata-rata luas lahan baik pertanian atau bukan pertanian yang dikuasai oleh usaha pertanian perorangan pengguna lahan pertanian.

22. ***Average Land Area Utilized by Individual Agricultural Holdings Utilizing Agricultural Land*** *is the average area of land, either agricultural or non-agricultural land, that is utilized by individual agricultural holdings utilizing agricultural land.*

23. **Rata-rata Luas lahan yang Dikuasai Usaha Pertanian Perorangan Pengguna Jenis Lahan Tertentu** adalah rata-rata luas lahan baik pertanian atau bukan pertanian yang dikuasai oleh usaha pertanian perorangan pengguna jenis lahan tertentu.

23. ***Average Land Area Utilized*** *by Individual Agricultural Holdings Utilizing Particular Type of Land is the average area of land, either agricultural or non-agricultural land, that is utilized by individual agricultural holdings utilizing a particular type of land.*

24. **Lokasi Lahan** adalah letak lahan berada.

24. ***Land Location*** *is the location of land located.*

https://jabar.bps.go.id

25. **Kelompok Luas Lahan** merujuk pada pengelompokkan luas lahan pada World Programme for the Census of Agriculture (WCA) 2020.

26. **Kelompok Luas Lahan Pertanian yang Dikuasai** adalah pengelompokkan luas lahan yang dikuasi yang terdiri atas lahan pertanian yang berada dalam satu kewenangan, yang mencakup lahan milik sendiri dan lahan yang berasal dari pihak lain, tidak termasuk lahan yang berada di pihak lain.

27. **Kelompok Luas Lahan Sawah yang Dikuasai** adalah pengelompokkan luas lahan yang dikuasi yang terdiri atas lahan sawah yang berada dalam satu kewenangan, yang mencakup lahan milik sendiri dan lahan yang berasal dari pihak lain, tidak termasuk lahan yang berada di pihak lain.

28. **Kelompok Luas Lahan Selain Sawah yang Dikuasai** adalah pengelompokkan luas lahan yang dikuasi yang terdiri atas lahan selain sawah yang berada dalam satu kewenangan, yang mencakup lahan milik sendiri dan lahan yang berasal dari pihak lain, tidak termasuk lahan yang berada di pihak lain.

29. **Kelompok Luas Lahan Tanaman Semusim Bukan Sawah yang Dikuasai** adalah pengelompokkan luas lahan yang dikuasai yang terdiri atas lahan bukan sawah, seperti lahan pekarangan, ladang/huma, tegal/kebun, lahan perkebunan, kolam, tambak, danau, rawa, dan lainnya, yang digunakan untuk menanam tanaman semusim dan berada dalam satu kewenangan, yang mencakup lahan milik sendiri dan lahan yang berasal dari pihak lain, tidak termasuk lahan yang berada di pihak lain.

25. ***Classification of Land Area*** *refers to the land area groupings in the 2020 World Programme for the Census of Agriculture (WCA).*

26. ***Classification of Agricultural Land Area Utilized*** *is a grouping of land areas consisting of agricultural land that is under one management, including self-owned land and/or land owned by other parties, excluding land area occupied by others.*

27. ***Classification of Rice Fields Area Utilized*** *is a grouping of land areas utilized consisting of rice fields that is under one management, including self-owned land and/or land owned by other parties, excluding land area occupied by others.*

28. ***Classification of Land Area other Than Rice Fields Utilized*** *is a grouping of land areas utilized consisting of land other than rice fields that is under one management, including self-owned land and/or land owned by other parties, excluding land area occupied by others.*

29. ***Classification of non-Rice Fields for Temporary Crops Area Utilized*** *is a grouping of land areas utilized consisting of land other than rice fields such as yards, fields, dryland/gardens, plantations, ponds, brackish water ponds, lakes, swamps, and others, which are used for growing temporary crops and under one management, including self-owned land and/or land owned by other parties, excluding land area occupied by others.*

https://jabar.bps.go.id

30. **Kelompok Luas Lahan Padang Rumput Sementara yang Dikuasai** adalah pengelompokkan luas lahan yang dikuasi yang terdiri atas padang rumput sementara yang berada dalam satu kewenangan, yang mencakup lahan milik sendiri dan lahan yang berasal dari pihak lain, tidak termasuk lahan yang berada di pihak lain.

*30. **Classification of Temporary Meadow Area Utilized** is a grouping of land areas utilized consisting of temporary meadow land that is under one management, including self-owned land and/or land owned by other parties, excluding land area occupied by others.*

31. **Kelompok Luas Lahan Padang Rumput Permanen yang Dikuasai** adalah pengelompokkan luas lahan yang dikuasai yang terdiri atas padang rumput permanen yang berada dalam satu kewenangan, yang mencakup lahan milik sendiri dan lahan yang berasal dari pihak lain, tidak termasuk lahan yang berada di pihak lain.

*31. **Classification of Permanent Meadow Area Utilized** is a grouping of land areas utilized consisting of permanent meadow land that is under one management, including self-owned land and/or land owned by other parties, excluding land area occupied by others*

32. **Kelompok Luas Lahan Sementara Belum Ditanami Menunggu Penanaman yang Dikuasai** adalah pengelompokkan luas lahan yang dikuasai yang terdiri atas lahan sementara belum ditanami menunggu penanaman yang berada dalam satu kewenangan, yang mencakup lahan milik sendiri dan lahan yang berasal dari pihak lain, tidak termasuk lahan yang berada di pihak lain.

*32. **Classification of Temporary Fallow Land Awaiting Planting Utilized** is a grouping of land areas utilized consisting of temporary fallow land awaiting planting land is under one management, including self-owned land and/or land owned by other parties, excluding land area occupied by others.*

33. **Kelompok Luas Lahan Tanaman Tahunan yang Dikuasai** adalah pengelompokkan luas lahan yang dikuasai yang terdiri atas lahan tanaman tahunan, yang berada dalam satu kewenangan, yang mencakup lahan milik sendiri dan lahan yang berasal dari pihak lain, tidak termasuk lahan yang berada di pihak lain

*33. **Classification of Permanent Crops Land Utilized** is a grouping of land areas utilized consisting of permanent crops land is under one management, including self-owned land and/or land owned by other parties, excluding land area occupied by others*

34. **Kelompok Luas Lahan Kandang Ternak dan Bangunan Pertanian Lainnya yang Dikuasai** adalah pengelompokkan luas lahan yang dikuasai yang terdiri atas lahan kandang ternak dan bangunan pertanian lainnya, yang berada di

*34. **Classification of Livestock Pens and Other Agricultural Buildings Land Utilized** is a grouping of land areas utilized consisting of livestock pens and other agricultural buildings land is under one management, including self-owned land and/or land*

https://lahar.bps.go.id

pihak lain yang berada dalam satu kewenangan, yang mencakup lahan milik sendiri dan lahan yang berasal dari pihak lain, tidak termasuk lahan yang berada di pihak lain

owned by other parties, excluding land area occupied by others

35. **Kelompok Luas Lahan Kehutanan yang Dikuasai** adalah pengelompokkan luas lahan yang dikuasai yang terdiri atas lahan untuk kegiatan kehutanan (kawasan hutan, hutan tegakan/lokasi yang dianggap hutan oleh masyarakat, lahan yang ditanami tanaman kehutanan, yang berada dalam satu kewenangan, yang mencakup lahan milik sendiri dan lahan yang berasal dari pihak lain, tidak termasuk lahan yang berada di pihak lain.

*35. **Classification of Land for Forestry Utilized** is grouping of land areas utilized consisting for forestry activities (forest areas, standing forests/locations considered forest by the community, land planted with forestry plants is under one management, including self-owned land and/or land owned by other parties, excluding land area occupied by others.*

36. **Kelompok Luas Lahan Budi Daya Perikanan yang Dikuasai** adalah pengelompokkan luas lahan yang dikuasai yang terdiri atas lahan budi daya perikanan, yang berada dalam satu kewenangan, yang mencakup lahan milik sendiri dan lahan yang berasal dari pihak lain, tidak termasuk lahan yang berada di pihak lain.

*36. **Classification of Land for Aquaculture Utilized** is grouping of land areas utilized consisting for aquaculture activities is under one management, including self-owned land and/or land owned by other parties, excluding land area occupied by others.*

37. **Kelompok Luas Bukan Lahan Pertanian dan Bukan Tempat Tinggal yang Dikuasai** adalah pengelompokkan luas lahan yang dikuasai yang terdiri atas bukan lahan pertanian dan bukan tempat tinggal yang berada dalam satu kewenangan, yang mencakup lahan milik sendiri dan lahan yang berasal dari pihak lain, tidak termasuk lahan yang berada di pihak lain.

*37. **Classification of Non-Agricultural and Non-Residential Land Utilized** is grouping of land areas utilized consisting for non agricultural and non residential land is under one management, including self-owned land and/or land owned by other parties, excluding land area occupied by others*

38. **Kepemilikan Lahan berupa Sertifikat Hak Milik** adalah kepemilikan lahan dengan hak penuh atas kepemilikan tanah pada kawasan dengan luas tertentu yang telah disebutkan dalam sertifikat tersebut.

*38. **Land Tenure "Right of Ownership Certificate"** is the land ownership with full rights to land ownership in areas with a certain area that has been mentioned in the certificate.*

https://jabar.bps.go.id

39. **Kepemilikan Lahan berupa Sertifikat Hak Guna Bangunan** adalah kepemilikan lahan dimana pemegang sertifikatnya hanya bisa memanfaatkan untuk mendirikan bangunan atau untuk keperluan lain sedangkan kepemilikan lahan tersebut adalah milik negara.

*39. **Land Tenure "Right to Build Certificate"** is land ownership where the certificate holder can only use to build buildings or for other purposes while the ownership of the land is state-owned.*

40. **Kepemilikan Lahan berupa Sertifikat Hak Milik atas Satuan Rumah Susun adalah** kepemilikan lahan dengan bukti kepemilikan atas satuan rumah susun di atas tanah hak milik, hak guna bangunan atau hak pakai di atas tanah negara, serta hak guna bangunan atau hak pakai di atas tanah hak pengelolaan.

*40. **Land Tenure "Right of Ownership over Stacked Unit Certificate"** is land ownership with proof of ownership of apartment units on freehold land, building use rights or use rights on state land, and building use rights or use rights on management rights land.*

41. **Jumlah Pengelola Usaha Pertanian Kepemilikan Lahan berupa Sertifikat Hak Guna Usaha** adalah kepemilikan lahan berupa hak khusus untuk mengusahakan tanah yang bukan miliknya sendiri atas tanah yang dikuasai langsung oleh negara untuk perusahaan pertanian, perikanan, atau peternakan.

*41. **Land Tenure "Right to Cultivate Certificate"** is land ownership with a special right to cultivate land that is not his own on land directly controlled by the state for agricultural, fisheries, or livestock companies.*

42. **Kepemilikan Lahan berupa Sertifikat Hak Pakai** adalah kepemilikan lahan berupa sertifikat yang menyatakan hak pemegang sertifikat untuk menggunakan dan/atau memungut hasil dari tanah yang dikuasai langsung oleh Negara atau tanah milik orang lain yang memberi wewenang dan kewajiban yang ditentukan dalam keputusan pemberiannya oleh pejabat yang berwenang memberikannya atau dalam perjanjian dengan pemilik tanahnya, yang bukan perjanjian sewa-menyewa atau perjanjian pengolahan tanah, dan segala sesuatu asal tidak bertentangan dengan jiwa dan ketentuan undang-undang.

*42. **Land Tenure "Right to Use Certificate"** is land ownership in the form of certificates stating the right of the certificate holder to use and/or collect the proceeds of land directly controlled by the State or land belonging to another person who gives the authority and obligation specified in the decision granting it by the official authorized to grant it or in an agreement with the owner of the land, which is not a lease agreement or tillage agreement, and everything provided that it does not contradict the spirit and provisions of the law.*

43. **Kepemilikan Lahan berupa Leter C/ Girik/Pethok D/dll** adalah kepemilikan lahan berupa buku yang dijadikan

*43. **Land Tenure "Letter C/Girik/Pethok D/ others"** is land ownership in the form of books that are used as tax withdrawal*

https://ppid.bps.go.id

catatan penarikan pajak (leter C), surat tanda pembayaran pajak atas lahan yang merupakan bukti bahwa seseorang menguasai sebidang tanah (girik), akte perjanjian jual beli antara penjual dan pembeli atas tanah (akta jual beli), dll.

records (leter C), tax payment certificates on land which are proof that someone controls a piece of land (girik), deed of sale and purchase agreement between the seller and buyer of land (deed of sale and purchase), etc.

44. **Kepemilikan Lahan berupa Lahan Garapan/Lahan Gogol Gilir** adalah kepemilikan lahan berupa sebidang tanah yang sudah atau belum dilekati dengan sesuatu hak yang dikerjakan dan dimanfaatkan oleh pihak lain baik dengan persetujuan atau tanpa persetujuan yang berhak dengan atau tanpa jangka waktu tertentu yang berhak dengan atau tanpa jangka waktu tertentu.

*44. **Land Tenure "Garapan Land/Gogol Gilir Land"** is land ownership is in the form of a piece of land that has or has not been attached with a right that is worked on and utilized by another party either with the consent or without the consent of the entitled with or without a certain period of time entitled with or without a certain period of time.*

45. **Kepemilikan Lahan tanpa Dokumen Resmi** adalah kepemilikan lahan namun tidak memiliki surat (pernyataan) dari instansi yang berwenang maupun dari pihak lain atas kepemilikan tanah.

*45. **Land Tenure "Owned without Legal Document"** is land ownership but do not have a letter (statement) from the authorized agency or from other parties on land ownership.*

46. **Kepemilikan Lahan berupa Sewa dengan Perjanjian Tertulis** adalah kepemilikan lahan yang lahannya berasal dari pihak lain dengan membayar sewa sesuai perjanjian yang telah ditetapkan oleh kedua pihak dan perjanjian tersebut tidak tertulis atau tercetak.

*46. **Land Tenure "Rented-in or Sharecropped with Legal Agreement"** is ownership of land whose land comes from other parties by paying rent according to the agreement set by both parties and the agreement is not written or printed.*

47. **Kepemilikan Lahan berupa Sewa Tanpa Perjanjian Tertulis** adalah kepemilikan lahan dengan status kepemilikan bukan atas nama unit usaha yang bersangkutan, melainkan milik orang lain, tanpa bukti perjanjian tertulis.

*47. **Land Tenure "Rented-in or Sharecropped without Legal Agreement"** is land ownership with ownership status is not in the name of the business unit concerned, but belongs to someone else, without proof of written agreement.*

48. **Kepemilikan Lahan dengan Menggarap Lahan Orang Lain** adalah menggarap lahan pertanian yang status kepemilikannya bukan atas nama unit usaha yang bersangkutan, melainkan milik orang lain namun sudah dengan izin pemiliknya.

*48. **Land Tenure "Cultivating Other People's Land"** is working on agricultural land whose ownership status is not in the name of the business unit concerned, but belongs to someone else but has been with the permission of the owner.*

https://jabar.bps.go.id

49. **Kepemilikan Lahan Milik Negara atau Lahan Adat yang Diperoleh Melalui Program Perhutanan Sosial** adalah kepemilikan lahan yang status kepemilikan sebelumnya merupakan milik negara atau bersama untuk tujuan program perhutanan sosial.

*49. **Land Tenure "State or Communal Land Used Under Social Forestry Scheme"** is land ownership whose previous ownership status was state-owned or jointly for the purpose of social forestry programs.*

50. **Kepemilikan Lahan Milik Negara Atau Lahan Adat yang Diperoleh Dengan Perjanjian Tertulis selain Program Perhutanan Sosial** adalah kepemilikan lahan yang status kepemilikan sebelumnya merupakan milik negara atau bersama dan tersedia perjanjian tertulis terkait hak untuk menggunakan lahan oleh pihak unit usaha untuk dikembangkan.

*50. **Land Tenure "State or Communal Land Used with Written Agreement Except Under Social Forestry Scheme"** is land ownership whose previous ownership status was state-owned or joint and there is a written agreement regarding the right to use land by the business unit to be developed.*

51. **Kepemilikan Lahan Milik Negara Atau Lahan Adat yang Digunakan Bersama Tanpa Perjanjian Tertulis (Hak Guna Yang Tidak Jelas)** adalah kepemilikan lahan yang status kepemilikannya merupakan milik negara atau bersama yang dikuasakan kepada pengelola unit usaha untuk digunakan tanpa perjanjian tertulis.

*51. **Land Tenure "State or Communal Land Used Together without Written Agreement (Using Rights not Clear)"** is land ownership whose ownership status is state-owned or joint is authorized to the manager of the business unit to be used without a written agreement.*

52. **Kepemilikan Lahan dengan Menempati/Mengelola Tanpa Izin** adalah kepemilikan lahan yang berasal dari pihak lain namun tanpa izin pemiliknya, termasuk petani dengan lahan bebas pakai (bebas sewa).

*52. **Land Tenure "Occupied/squatted without Any Permission"** is land ownership originating from other parties but without the owner's permission, including farmers with free land use (rent-free).*

53. **Kepemilikan Lahan Lainnya** adalah kepemilikan lahan dengan hak milik selain Sertifikat Hak Milik, Sertifikat Hak Guna Bangunan, Sertifikat Hak Milik atas Satuan Rumah Susun, Sertifikat Hak Guna Usaha, Sertifikat Hak Pakai, Leter C/Girik/Pethok D/dll, Lahan garapan/Lahan gogol gilir, Dimiliki tanpa dokumen resmi, Sewa dengan perjanjian tertulis, Sewa tanpa perjanjian tertulis, Menggarap lahan

*53. **Land Tenure "Others"** is land ownership with property rights other than Ownership Certificate, Right to Build Certificate, Right of Ownership over Stacked Unit Certificate, Right to Cultivate Certificate, Right to Use Certificate, Letter C/Girik/Pethok D/others, Garapan Land/Gogol Gilir Land, Owned without legal document, Rented-in or sharecropped with legal agreement, Rented-in or sharecropped without legal agreement, Cultivating*

https://lahar.bps.go.id

orang lain, Milik negara atau lahan adat yang diperoleh melalui program perhutanan social, Milik negara atau lahan adat yang diperoleh dengan, Milik negara atau lahan adat yang digunakan bersama tanpa perjanjian tertulis (hak guna yang tidak jelas), menempati/ mengelola tanpa izin.

other people's land, State or communal land used under social forestry scheme, State or communal land used with written agreement except under social forestry scheme, State or communal land used together without written agreement (using rights not clear), occupied/squatted without any permission.

54. **Kepemilikan Lahan Lebih Dari Satu Jenis Kepemilikan** adalah kepemilikan lahan dengan hak milik lebih dari satu jenis kepemilikan.

54. ***Land Tenure "More Than One Type of Land Tenure"*** *is Land ownership with property rights is more than one type of land tenure.*

55. **Jenis Irigasi berupa Irigasi Permukaan Tanah/Irigasi Gravitasi** adalah sistem irigasi yang mendistribusikan air dengan memanfaatkan gravitasi yang akan membiarkan air mengalir sendiri ke lahan sampai ketinggian tertentu.

55. ***Irrigation System "Surface Irrigation"*** *is irrigation systems distributing water by utilizing gravity will let the water flow itself into the land up to a certain height.*

56. **Jenis Irigasi berupa Irigasi Bawah Tanah** adalah sistem irigasi mikro dengan alat yang diletakkan di bagian bawah permukaan tanah untuk menyuplai air langsung ke daerah akar tanaman yang membutuhkannya melalui aliran air tanah.

56. ***Irrigation System "Groundwater Irrigation"*** *is micro-irrigation system with tools placed below the soil surface to supply water directly to the root areas of plants that need it through groundwater flow.*

57. **Jenis Irigasi berupa Irigasi Siraman** adalah sistem irigasi yang mendistribusikan air melalui semprotan ke udara layaknya air hujan melalui pengaliran air lewat pipa dengan tekanan tinggi.

57. ***Irrigation System "Sprinkler Irrigation"*** *is irrigation system distributing water through a spray into the air like rainwater through a high-pressure pipe.*

58. **Jenis Irigasi berupa Irigasi Tetesan** adalah sistem irigasi yang mendistribusikan air secara langsung pada tanaman menggunakan alat tetes bernama emitter.

58. ***Irrigation System "Drip Irrigation"*** *is irrigation system distributing water directly to plants using a drip device called an emitter.*

59. **Jenis Irigasi berupa Irigasi Lainnya** adalah sistem irigasi selain irigasi permukaan tanah/irigasi gravitasi, irigasi bawah tanah, irigasi siraman, dan irigasi tetesan.

59. ***Irrigation System "Other Irrigation"*** *is the irrigation systems other than Surface irrigation, Groundwater irrigation, Sprinkler irrigation, and Drip irrigation.*

https://jabar.bps.go.id

60. **Lokasi Lahan Terluas yang Dikuasai** adalah lokasi dari lahan yang memiliki luasan terluas yang dikuasai oleh unit usaha.

60. ***Main Location of Land Utilized*** *is the location of the land having the largest area utilized by the holdings.*

https://jabar.bps.go.id

https://jabar.bps.go.id

Tabel 4.1
Table

Jumlah Rumah Tangga Usaha Pertanian Menurut Kabupaten/Kota dan Golongan Luas Lahan yang Dikuasai Termasuk Tempat Tinggal (rumah tangga), 2023
Number of Agricultural Households by Regency/Municipality and Group of Land Area Utilized Including Residential Area (households), 2023

Kabupaten/Kota *Regency/Municipality*	Golongan Luas Lahan yang Dikuasai Termasuk Tempat Tinggal (m^2) *Group of Land Area Utilized Including Residential Area (m^2)*				
	<1.000	1.000-1.999	2.000-4.999	5.000-9.999	10.000-19.999
(1)	(2)	(3)	(4)	(5)	(6)
Kabupaten Bogor	81.628	42.614	41.003	14.717	6.409
Kabupaten Sukabumi	124.105	84.673	92.572	31.458	12.618
Kabupaten Cianjur	82.663	72.858	90.853	33.874	12.244
Kabupaten Bandung	60.409	32.759	39.292	15.324	6.851
Kabupaten Garut	94.110	73.802	92.883	39.689	16.145
Kabupaten Tasikmalaya	105.283	75.931	75.936	25.180	8.848
Kabupaten Ciamis	65.789	48.205	54.051	18.042	5.981
Kabupaten Kuningan	35.063	28.789	34.596	10.406	2.259
Kabupaten Cirebon	31.850	9.456	18.435	15.660	9.948
Kabupaten Majalengka	36.431	33.552	43.894	20.957	8.011
Kabupaten Sumedang	34.759	28.140	39.863	16.663	5.761
Kabupaten Indramayu	43.615	18.732	48.108	38.197	22.442
Kabupaten Subang	34.788	21.258	40.355	24.369	13.837
Kabupaten Purwakarta	17.833	14.080	18.656	7.837	3.169
Kabupaten Karawang	45.139	8.467	20.979	19.844	17.268
Kabupaten Bekasi	40.788	5.819	14.221	13.916	11.878
Kabupaten Bandung Barat	71.348	38.270	33.630	9.239	3.510
Kabupaten Pangandaran	16.293	16.625	27.465	14.856	6.973
Kota Bogor	2.670	675	487	128	65
Kota Sukabumi	1.521	943	1.184	509	218
Kota Bandung	3.990	645	825	386	224
Kota Cirebon	1.457	77	91	39	17
Kota Bekasi	3.751	373	254	72	36
Kota Depok	6.309	1.138	645	92	54
Kota Cimahi	1.580	333	304	87	52
Kota Tasikmalaya	8.326	5.078	5.397	1.649	430
Kota Banjar	6.426	3.941	4.824	1.719	401
Jawa Barat	**1.057.924**	**667.233**	**840.803**	**374.909**	**175.649**

https://jabar.bps.go.id

Lanjutan Tabel/*Continued Table* 4.1

Kabupaten/Kota *Regency/Municipality*	Golongan Luas Lahan yang Dikuasai Termasuk Tempat Tinggal (m^2) *Group of Land Area Utilized Including Residential Area (m^2)*				
	20.000-29.999	30.000-39.999	40.000-49.999	50.000-99.999	100.000-199.999
(1)	(7)	(8)	(9)	(10)	(11)
Kabupaten Bogor	1.330	388	173	224	30
Kabupaten Sukabumi	2.239	649	275	337	81
Kabupaten Cianjur	2.056	587	219	244	55
Kabupaten Bandung	1.762	520	267	333	69
Kabupaten Garut	3.031	861	331	368	80
Kabupaten Tasikmalaya	1.529	445	169	211	50
Kabupaten Ciamis	1.089	375	158	103	22
Kabupaten Kuningan	283	62	27	25	6
Kabupaten Cirebon	2.711	712	341	390	80
Kabupaten Majalengka	1.564	489	233	221	59
Kabupaten Sumedang	935	267	104	106	19
Kabupaten Indramayu	6.910	2.123	1.157	1.380	311
Kabupaten Subang	4.546	1.627	841	1.083	208
Kabupaten Purwakarta	546	174	58	82	19
Kabupaten Karawang	6.346	2.413	1.266	2.063	482
Kabupaten Bekasi	3.661	1.148	498	647	129
Kabupaten Bandung Barat	651	166	82	63	17
Kabupaten Pangandaran	1.430	455	201	179	25
Kota Bogor	15	1	4	8	3
Kota Sukabumi	39	10	1	5	3
Kota Bandung	88	38	19	31	12
Kota Cirebon	2	5	-	-	1
Kota Bekasi	18	14	2	4	6
Kota Depok	14	7	2	8	2
Kota Cimahi	8	2	1	4	1
Kota Tasikmalaya	72	16	8	8	2
Kota Banjar	62	15	8	5	1
Jawa Barat	**42.937**	**13.569**	**6.445**	**8.132**	**1.773**

https://jabar.bps.go.id

Lanjutan Tabel/*Continued Table* 4.1

Kabupaten/Kota *Regency/Municipality*	Golongan Luas Lahan yang Dikuasai Termasuk Tempat Tinggal (m^2) *Group of Land Area Utilized Including Residential Area (m^2)*			
	200.000-299.999	300.000-399.999	400.000-499.999	500.000-999.999
(1)	(12)	(13)	(14)	(15)
Kabupaten Bogor	4	1	-	-
Kabupaten Sukabumi	12	3	1	2
Kabupaten Cianjur	1	2	-	-
Kabupaten Bandung	10	4	1	2
Kabupaten Garut	7	5	-	1
Kabupaten Tasikmalaya	10	1	2	2
Kabupaten Ciamis	4	1	-	2
Kabupaten Kuningan	1	1	1	-
Kabupaten Cirebon	12	4	1	1
Kabupaten Majalengka	11	2	-	2
Kabupaten Sumedang	3	1	-	-
Kabupaten Indramayu	49	8	4	4
Kabupaten Subang	21	1	-	-
Kabupaten Purwakarta	3	-	-	-
Kabupaten Karawang	74	18	7	16
Kabupaten Bekasi	20	2	1	3
Kabupaten Bandung Barat	1	2	1	-
Kabupaten Pangandaran	8	3	-	-
Kota Bogor	1	-	-	1
Kota Sukabumi	1	1	-	1
Kota Bandung	4	-	-	1
Kota Cirebon	-	-	-	-
Kota Bekasi	-	-	1	-
Kota Depok	4	1	-	1
Kota Cimahi	-	-	-	-
Kota Tasikmalaya	-	-	-	-
Kota Banjar	-	-	-	-
Jawa Barat	**261**	**61**	**20**	**39**

https://jabar.bps.go.id

Lanjutan Tabel/*Continued Table* 4.1

Kabupaten/Kota *Regency/Municipality*	Golongan Luas Lahan yang Dikuasai Termasuk Tempat Tinggal (m^2) *Group of Land Area Utilized Including Residential Area (m^2)*			
	1.000.000-1.999.999	2.000.000-4.999.999	5.000.000-9.999.999	≥10.000.000
(1)	(16)	(17)	(18)	(19)
Kabupaten Bogor	-	-	-	-
Kabupaten Sukabumi	-	-	-	-
Kabupaten Cianjur	-	-	-	-
Kabupaten Bandung	4	-	-	-
Kabupaten Garut	1	-	-	-
Kabupaten Tasikmalaya	-	-	-	-
Kabupaten Ciamis	-	-	-	-
Kabupaten Kuningan	-	-	-	-
Kabupaten Cirebon	-	-	-	-
Kabupaten Majalengka	-	-	-	-
Kabupaten Sumedang	-	-	-	-
Kabupaten Indramayu	-	-	-	-
Kabupaten Subang	-	-	-	-
Kabupaten Purwakarta	-	-	-	-
Kabupaten Karawang	-	1	-	-
Kabupaten Bekasi	-	-	-	-
Kabupaten Bandung Barat	-	-	-	-
Kabupaten Pangandaran	1	1	-	-
Kota Bogor	-	1	-	-
Kota Sukabumi	-	-	-	-
Kota Bandung	-	1	-	-
Kota Cirebon	-	-	-	-
Kota Bekasi	-	-	-	-
Kota Depok	-	-	-	-
Kota Cimahi	-	-	-	-
Kota Tasikmalaya	-	-	-	-
Kota Banjar	-	-	-	-
Jawa Barat	**6**	**4**	**-**	**-**

https://jabar.bps.go.id

Tabel 4.2
Table

Jumlah Rumah Tangga Usaha Pertanian Menurut Kabupaten/Kota dan Golongan Luas Lahan yang Dikuasai Selain Tempat Tinggal (rumah tangga), 2023
Number of Agricultural Households by Regency/Municipality and Group of Land Area Utilized Excluding Residential Area (households), 2023

Kabupaten/Kota *Regency/Municipality*	Golongan Luas Lahan yang Dikuasai Selain Tempat Tinggal (m^2) *Group of Land Area Utilized Excluding Residential Area (m^2)*				
	0	<1.000[1]	1.000-1.999	2.000-4.999	5.000-9.999
(1)	(2)	(3)	(4)	(5)	(6)
Kabupaten Bogor	1.457	85.101	40.830	39.778	14.382
Kabupaten Sukabumi	4.934	133.168	79.708	90.104	30.160
Kabupaten Cianjur	4.050	89.479	69.612	88.947	32.545
Kabupaten Bandung	1.358	64.277	30.728	38.475	14.649
Kabupaten Garut	2.171	102.961	69.633	90.595	37.976
Kabupaten Tasikmalaya	558	117.422	69.992	71.583	23.772
Kabupaten Ciamis	434	76.694	43.448	50.046	16.450
Kabupaten Kuningan	465	39.374	27.050	33.237	9.408
Kabupaten Cirebon	11.891	33.099	9.257	17.981	15.177
Kabupaten Majalengka	788	41.629	31.633	42.231	19.814
Kabupaten Sumedang	700	39.546	26.420	38.589	15.383
Kabupaten Indramayu	7.761	45.255	18.650	48.988	36.939
Kabupaten Subang	4.496	37.484	21.050	39.594	23.214
Kabupaten Purwakarta	1.927	19.896	13.301	17.866	7.472
Kabupaten Karawang	3.954	46.138	8.257	20.484	19.674
Kabupaten Bekasi	5.832	41.777	5.499	13.853	13.732
Kabupaten Bandung Barat	2.055	77.207	34.880	32.003	8.578
Kabupaten Pangandaran	1.379	19.429	16.004	26.400	13.905
Kota Bogor	110	2.772	608	458	124
Kota Sukabumi	158	1.615	903	1.142	499
Kota Bandung	2.342	4.063	605	809	374
Kota Cirebon	215	1.475	67	85	37
Kota Bekasi	9	3.879	271	237	65
Kota Depok	121	6.603	951	545	91
Kota Cimahi	496	1.626	311	288	79
Kota Tasikmalaya	64	9.396	4.487	5.041	1.557
Kota Banjar	377	7.668	3.527	4.285	1.474
Jawa Barat	**60.102**	**1.149.033**	**627.682**	**813.644**	**357.530**

https://jabar.bps.go.id

Lanjutan Tabel/*Continued Table* 4.2

Kabupaten/Kota *Regency/Municipality*	Golongan Luas Lahan yang Dikuasai Selain Tempat Tinggal (m²) *Group of Land Area Utilized Excluding Residential Area (m²)*				
	10.000-19.999	20.000-29.999	30.000-39.999	40.000-49.999	50.000-99.999
(1)	(7)	(8)	(9)	(10)	(11)
Kabupaten Bogor	6.307	1.321	377	173	218
Kabupaten Sukabumi	12.341	2.207	637	267	334
Kabupaten Cianjur	11.967	2.023	574	216	237
Kabupaten Bandung	6.562	1.722	514	260	330
Kabupaten Garut	15.550	2.969	847	325	364
Kabupaten Tasikmalaya	8.460	1.494	436	170	204
Kabupaten Ciamis	5.494	1.044	367	152	98
Kabupaten Kuningan	2.059	272	60	26	24
Kabupaten Cirebon	9.850	2.699	713	341	386
Kabupaten Majalengka	7.587	1.535	477	229	218
Kabupaten Sumedang	5.295	902	261	100	102
Kabupaten Indramayu	21.379	6.853	2.096	1.155	1.350
Kabupaten Subang	13.351	4.502	1.611	830	1.078
Kabupaten Purwakarta	3.060	535	167	57	81
Kabupaten Karawang	17.193	6.322	2.399	1.278	2.045
Kabupaten Bekasi	11.796	3.633	1.145	497	645
Kabupaten Bandung Barat	3.347	639	164	79	62
Kabupaten Pangandaran	6.560	1.382	432	189	176
Kota Bogor	63	15	1	4	8
Kota Sukabumi	216	39	10	1	5
Kota Bandung	219	88	38	19	31
Kota Cirebon	17	2	5	-	-
Kota Bekasi	34	18	14	2	4
Kota Depok	48	14	7	2	8
Kota Cimahi	52	8	2	1	4
Kota Tasikmalaya	404	67	17	7	8
Kota Banjar	366	54	14	8	5
Jawa Barat	**169.577**	**42.359**	**13.385**	**6.388**	**8.025**

https://jabar.bps.go.id

Lanjutan Tabel/*Continued Table* 4.2

Kabupaten/Kota *Regency/Municipality*	Golongan Luas Lahan yang Dikuasai Selain Tempat Tinggal (m^2) *Group of Land Area Utilized Excluding Residential Area (m^2)*				
	100.000-199.999	200.000-299.999	300.000-399.999	400.000-499.999	500.000-999.999
(1)	(12)	(13)	(14)	(15)	(16)
Kabupaten Bogor	29	4	1	-	-
Kabupaten Sukabumi	81	12	3	1	2
Kabupaten Cianjur	53	1	2	-	-
Kabupaten Bandung	69	10	4	1	2
Kabupaten Garut	80	7	5	-	1
Kabupaten Tasikmalaya	49	10	1	2	2
Kabupaten Ciamis	22	4	1	-	2
Kabupaten Kuningan	6	1	1	1	-
Kabupaten Cirebon	80	12	4	1	1
Kabupaten Majalengka	58	11	2	-	2
Kabupaten Sumedang	19	3	1	-	-
Kabupaten Indramayu	310	49	8	4	4
Kabupaten Subang	199	20	1	-	-
Kabupaten Purwakarta	19	3	-	-	-
Kabupaten Karawang	478	73	18	7	16
Kabupaten Bekasi	128	20	2	1	3
Kabupaten Bandung Barat	17	1	2	1	-
Kabupaten Pangandaran	25	8	3	-	-
Kota Bogor	3	1	-	-	1
Kota Sukabumi	3	1	1	-	1
Kota Bandung	12	4	-	-	1
Kota Cirebon	1	-	-	-	-
Kota Bekasi	6	-	-	1	-
Kota Depok	2	4	1	-	1
Kota Cimahi	1	-	-	-	-
Kota Tasikmalaya	2	-	-	-	-
Kota Banjar	1	-	-	-	-
Jawa Barat	**1.753**	**259**	**61**	**20**	**39**

https://jabar.bps.go.id

Lanjutan Tabel/*Continued Table* 4.2

Kabupaten/Kota *Regency/Municipality*	Golongan Luas Lahan yang Dikuasai Selain Tempat Tinggal (m^2) *Group of Land Area Utilized Excluding Residential Area (m^2)*			
	1.000.000-1.999.999	2.000.000-4.999.999	5.000.000-9.999.999	≥10.000.000
(1)	(17)	(18)	(19)	(20)
Kabupaten Bogor	-	-	-	-
Kabupaten Sukabumi	-	-	-	-
Kabupaten Cianjur	-	-	-	-
Kabupaten Bandung	4	-	-	-
Kabupaten Garut	1	-	-	-
Kabupaten Tasikmalaya	-	-	-	-
Kabupaten Ciamis	-	-	-	-
Kabupaten Kuningan	-	-	-	-
Kabupaten Cirebon	-	-	-	-
Kabupaten Majalengka	-	-	-	-
Kabupaten Sumedang	-	-	-	-
Kabupaten Indramayu	-	-	-	-
Kabupaten Subang	-	-	-	-
Kabupaten Purwakarta	-	-	-	-
Kabupaten Karawang	-	1	-	-
Kabupaten Bekasi	-	-	-	-
Kabupaten Bandung Barat	-	-	-	-
Kabupaten Pangandaran	1	1	-	-
Kota Bogor	-	1	-	-
Kota Sukabumi	-	-	-	-
Kota Bandung	-	1	-	-
Kota Cirebon	-	-	-	-
Kota Bekasi	-	-	-	-
Kota Depok	-	-	-	-
Kota Cimahi	-	-	-	-
Kota Tasikmalaya	-	-	-	-
Kota Banjar	-	-	-	-
Jawa Barat	**6**	**4**	**-**	**-**

Catatan/*Note*: [1] Tidak termasuk 0/*Excluding 0*.

https://jabar.bps.go.id

Tabel 4.3
Table

Jumlah Rumah Tangga Usaha Pertanian Menurut Kabupaten/Kota dan Golongan Luas Lahan Pertanian yang Dikuasai (rumah tangga), 2023
Number of Agricultural Households by Regency/Municipality and Group of Agricultural Land Area Utilized (households), 2023

Kabupaten/Kota *Regency/Municipality*	Golongan Luas Lahan Pertanian yang Dikuasai (m^2) *Group of Agricultural Land Area Utilized (m^2)*				
	0	<1.000[1]	1.000-1.999	2.000-4.999	5.000-9.999
(1)	(2)	(3)	(4)	(5)	(6)
Kabupaten Bogor	1.526	85.253	40.757	39.695	14.355
Kabupaten Sukabumi	5.063	133.248	79.750	90.034	30.064
Kabupaten Cianjur	4.138	89.586	69.617	88.922	32.443
Kabupaten Bandung	1.513	64.226	30.744	38.418	14.622
Kabupaten Garut	2.270	103.032	69.618	90.567	37.910
Kabupaten Tasikmalaya	607	117.892	69.917	71.342	23.628
Kabupaten Ciamis	495	77.261	43.357	49.768	16.306
Kabupaten Kuningan	494	39.532	27.090	33.139	9.314
Kabupaten Cirebon	12.049	33.005	9.263	17.943	15.156
Kabupaten Majalengka	875	42.276	31.755	41.906	19.511
Kabupaten Sumedang	747	39.690	26.383	38.533	15.327
Kabupaten Indramayu	7.925	45.181	18.645	48.981	36.918
Kabupaten Subang	4.689	37.371	21.047	39.580	23.194
Kabupaten Purwakarta	1.949	19.966	13.312	17.844	7.420
Kabupaten Karawang	4.045	46.107	8.248	20.448	19.672
Kabupaten Bekasi	5.904	41.757	5.494	13.846	13.716
Kabupaten Bandung Barat	2.082	77.344	34.853	31.918	8.541
Kabupaten Pangandaran	1.436	19.650	15.965	26.332	13.824
Kota Bogor	117	2.776	602	454	124
Kota Sukabumi	162	1.616	900	1.142	500
Kota Bandung	2.511	3.926	596	798	370
Kota Cirebon	218	1.476	67	82	37
Kota Bekasi	19	3.876	270	233	64
Kota Depok	127	6.628	935	533	91
Kota Cimahi	498	1.627	309	289	79
Kota Tasikmalaya	84	9.468	4.479	4.986	1.536
Kota Banjar	380	7.764	3.496	4.239	1.460
Jawa Barat	**61.923**	**1.151.534**	**627.469**	**811.972**	**356.182**

https://jabar.bps.go.id

Lanjutan Tabel/*Continued Table* 4.3

Kabupaten/Kota *Regency/Municipality*	Golongan Luas Lahan Pertanian yang Dikuasai (m^2) *Group of Agricultural Land Area Utilized (m^2)*				
	10.000-19.999	20.000-29.999	30.000-39.999	40.000-49.999	50.000-99.999
(1)	(7)	(8)	(9)	(10)	(11)
Kabupaten Bogor	6.286	1.312	373	170	217
Kabupaten Sukabumi	12.281	2.193	631	265	333
Kabupaten Cianjur	11.919	2.006	571	213	237
Kabupaten Bandung	6.539	1.717	513	260	324
Kabupaten Garut	15.506	2.963	841	326	359
Kabupaten Tasikmalaya	8.408	1.492	434	168	203
Kabupaten Ciamis	5.403	1.029	362	151	96
Kabupaten Kuningan	2.026	271	59	26	24
Kabupaten Cirebon	9.845	2.693	713	342	385
Kabupaten Majalengka	7.400	1.513	466	225	215
Kabupaten Sumedang	5.267	892	259	98	104
Kabupaten Indramayu	21.345	6.848	2.090	1.149	1.346
Kabupaten Subang	13.324	4.498	1.608	824	1.076
Kabupaten Purwakarta	3.042	532	162	55	80
Kabupaten Karawang	17.187	6.320	2.397	1.281	2.042
Kabupaten Bekasi	11.786	3.634	1.142	493	638
Kabupaten Bandung Barat	3.335	637	165	78	62
Kabupaten Pangandaran	6.504	1.361	427	184	174
Kota Bogor	63	15	-	4	8
Kota Sukabumi	214	38	10	1	5
Kota Bandung	216	85	37	19	32
Kota Cirebon	16	2	5	-	-
Kota Bekasi	33	19	13	2	4
Kota Depok	45	14	7	2	8
Kota Cimahi	51	7	2	1	4
Kota Tasikmalaya	396	67	17	7	8
Kota Banjar	358	54	14	8	5
Jawa Barat	**168.795**	**42.212**	**13.318**	**6.352**	**7.989**

https://jabar.bps.go.id

Lanjutan Tabel/*Continued Table* 4.3

Kabupaten/Kota *Regency/Municipality*	Golongan Luas Lahan Pertanian yang Dikuasai (m^2) *Group of Agricultural Land Area Utilized (m^2)*				
	100.000-199.999	200.000-299.999	300.000-399.999	400.000-499.999	500.000-999.999
(1)	(12)	(13)	(14)	(15)	(16)
Kabupaten Bogor	29	4	1	-	-
Kabupaten Sukabumi	79	12	3	1	2
Kabupaten Cianjur	51	1	2	-	-
Kabupaten Bandung	68	10	4	1	2
Kabupaten Garut	80	6	5	-	1
Kabupaten Tasikmalaya	49	10	1	2	2
Kabupaten Ciamis	21	4	1	-	2
Kabupaten Kuningan	6	1	1	1	-
Kabupaten Cirebon	80	12	4	1	1
Kabupaten Majalengka	57	11	2	-	2
Kabupaten Sumedang	17	3	1	-	-
Kabupaten Indramayu	309	48	8	4	4
Kabupaten Subang	198	20	1	-	-
Kabupaten Purwakarta	19	3	-	-	-
Kabupaten Karawang	475	74	17	7	16
Kabupaten Bekasi	128	19	2	1	3
Kabupaten Bandung Barat	16	1	2	1	-
Kabupaten Pangandaran	24	8	3	-	-
Kota Bogor	3	1	-	-	1
Kota Sukabumi	3	1	1	-	1
Kota Bandung	11	4	-	-	1
Kota Cirebon	1	-	-	-	-
Kota Bekasi	6	-	-	1	-
Kota Depok	2	4	1	-	1
Kota Cimahi	1	-	-	-	-
Kota Tasikmalaya	2	-	-	-	-
Kota Banjar	1	-	-	-	-
Jawa Barat	**1.736**	**257**	**60**	**20**	**39**

https://jabar.bps.go.id

Lanjutan Tabel/*Continued Table* 4.3

Kabupaten/Kota *Regency/Municipality*	Golongan Luas Lahan Pertanian yang Dikuasai (m^2) *Group of Agricultural Land Area Utilized (m^2)*			
	1.000.000-1.999.999	2.000.000-4.999.999	5.000.000-9.999.999	≥10.000.000
(1)	(17)	(18)	(19)	(20)
Kabupaten Bogor	-	-	-	-
Kabupaten Sukabumi	-	-	-	-
Kabupaten Cianjur	-	-	-	-
Kabupaten Bandung	4	-	-	-
Kabupaten Garut	1	-	-	-
Kabupaten Tasikmalaya	-	-	-	-
Kabupaten Ciamis	-	-	-	-
Kabupaten Kuningan	-	-	-	-
Kabupaten Cirebon	-	-	-	-
Kabupaten Majalengka	-	-	-	-
Kabupaten Sumedang	-	-	-	-
Kabupaten Indramayu	-	-	-	-
Kabupaten Subang	-	-	-	-
Kabupaten Purwakarta	-	-	-	-
Kabupaten Karawang	-	1	-	-
Kabupaten Bekasi	-	-	-	-
Kabupaten Bandung Barat	-	-	-	-
Kabupaten Pangandaran	1	1	-	-
Kota Bogor	-	1	-	-
Kota Sukabumi	-	-	-	-
Kota Bandung	-	-	-	-
Kota Cirebon	-	-	-	-
Kota Bekasi	-	-	-	-
Kota Depok	-	-	-	-
Kota Cimahi	-	-	-	-
Kota Tasikmalaya	-	-	-	-
Kota Banjar	-	-	-	-
Jawa Barat	**6**	**3**	**-**	**-**

Catatan/*Note*: [1] Tidak termasuk 0/*Excluding 0*.

https://jabar.bps.go.id

Tabel 4.4
Table

Jumlah Usaha Pertanian Perorangan Menurut Kabupaten/Kota dan Golongan Luas Lahan yang Dikuasai Termasuk Tempat Tinggal (unit), 2023
Number of Individual Agricultural Holdings by Regency/Municipality and Group of Land Area Utilized Including Residential Area (units), 2023

Kabupaten/Kota *Regency/Municipality*	Golongan Luas Lahan yang Dikuasai Termasuk Tempat Tinggal (m^2) *Group of Land Area Utilized Including Residential Area (m^2)*				
	<1.000	1.000-1.999	2.000-4.999	5.000-9.999	10.000-19.999
(1)	(2)	(3)	(4)	(5)	(6)
Kabupaten Bogor	82.280	42.769	41.062	14.717	6.397
Kabupaten Sukabumi	127.245	85.833	93.079	31.315	12.562
Kabupaten Cianjur	83.344	73.151	91.063	33.843	12.231
Kabupaten Bandung	62.773	33.366	39.562	15.274	6.864
Kabupaten Garut	96.299	75.121	93.763	39.655	16.023
Kabupaten Tasikmalaya	108.854	76.850	76.266	25.086	8.736
Kabupaten Ciamis	67.938	49.158	54.355	17.952	5.927
Kabupaten Kuningan	37.000	29.507	34.796	10.305	2.214
Kabupaten Cirebon	32.588	9.536	18.516	15.736	9.950
Kabupaten Majalengka	36.924	33.897	44.146	20.961	7.971
Kabupaten Sumedang	35.456	28.481	40.156	16.646	5.703
Kabupaten Indramayu	45.539	18.980	48.462	38.385	22.473
Kabupaten Subang	35.178	21.352	40.428	24.404	13.839
Kabupaten Purwakarta	18.020	14.129	18.726	7.848	3.159
Kabupaten Karawang	45.961	8.564	21.074	19.980	17.359
Kabupaten Bekasi	43.869	5.958	14.361	14.051	11.905
Kabupaten Bandung Barat	72.445	38.483	33.659	9.222	3.493
Kabupaten Pangandaran	16.820	16.969	27.787	14.945	6.927
Kota Bogor	2.680	678	487	131	64
Kota Sukabumi	1.550	953	1.184	507	218
Kota Bandung	4.039	650	831	384	223
Kota Cirebon	1.473	77	91	39	17
Kota Bekasi	3.779	373	253	72	36
Kota Depok	6.355	1.142	643	92	54
Kota Cimahi	1.596	335	302	87	52
Kota Tasikmalaya	8.459	5.120	5.406	1.642	431
Kota Banjar	6.881	4.085	4.880	1.696	400
Jawa Barat	**1.085.345**	**675.517**	**845.338**	**374.975**	**175.228**

https://jabar.bps.go.id

Lanjutan Tabel/*Continued Table* 4.4

Kabupaten/Kota *Regency/Municipality*	Golongan Luas Lahan yang Dikuasai Termasuk Tempat Tinggal (m^2) *Group of Land Area Utilized Including Residential Area (m^2)*				
	20.000-29.999	30.000-39.999	40.000-49.999	50.000-99.999	100.000-199.999
(1)	(7)	(8)	(8)	(9)	(10)
Kabupaten Bogor	1.330	388	172	222	30
Kabupaten Sukabumi	2.225	644	271	331	80
Kabupaten Cianjur	2.057	581	216	240	55
Kabupaten Bandung	1.743	506	266	327	68
Kabupaten Garut	3.006	830	333	364	78
Kabupaten Tasikmalaya	1.513	438	168	213	48
Kabupaten Ciamis	1.076	374	150	99	22
Kabupaten Kuningan	270	61	26	24	6
Kabupaten Cirebon	2.709	706	338	388	80
Kabupaten Majalengka	1.554	489	229	217	59
Kabupaten Sumedang	923	265	103	105	19
Kabupaten Indramayu	6.883	2.122	1.148	1.369	305
Kabupaten Subang	4.554	1.624	842	1.077	206
Kabupaten Purwakarta	547	171	58	82	19
Kabupaten Karawang	6.354	2.419	1.266	2.036	478
Kabupaten Bekasi	3.664	1.142	481	645	128
Kabupaten Bandung Barat	654	161	82	63	17
Kabupaten Pangandaran	1.418	439	193	178	25
Kota Bogor	15	1	4	8	3
Kota Sukabumi	39	10	1	5	3
Kota Bandung	88	38	19	31	12
Kota Cirebon	2	5	-	-	1
Kota Bekasi	18	14	2	4	6
Kota Depok	14	7	2	8	2
Kota Cimahi	8	2	1	6	-
Kota Tasikmalaya	71	16	9	7	2
Kota Banjar	54	15	8	5	1
Jawa Barat	**42.789**	**13.468**	**6.388**	**8.054**	**1.753**

https://jabar.bps.go.id

Lanjutan Tabel/*Continued Table* 4.4

Kabupaten/Kota *Regency/Municipality*	Golongan Luas Lahan yang Dikuasai Termasuk Tempat Tinggal (m^2) *Group of Land Area Utilized Including Residential Area (m^2)*			
	200.000-299.999	300.000-399.999	400.000-499.999	500.000-999.999
(1)	(11)	(12)	(13)	(14)
Kabupaten Bogor	4	1	-	-
Kabupaten Sukabumi	12	3	1	2
Kabupaten Cianjur	1	2	-	-
Kabupaten Bandung	10	4	1	2
Kabupaten Garut	8	4	-	1
Kabupaten Tasikmalaya	10	1	2	2
Kabupaten Ciamis	4	1	-	2
Kabupaten Kuningan	1	1	1	-
Kabupaten Cirebon	12	3	1	1
Kabupaten Majalengka	11	2	-	2
Kabupaten Sumedang	3	1	-	-
Kabupaten Indramayu	49	8	4	4
Kabupaten Subang	22	-	-	-
Kabupaten Purwakarta	3	-	-	-
Kabupaten Karawang	73	18	8	15
Kabupaten Bekasi	20	2	1	3
Kabupaten Bandung Barat	1	2	1	-
Kabupaten Pangandaran	8	3	-	-
Kota Bogor	1	-	-	1
Kota Sukabumi	1	1	-	1
Kota Bandung	4	-	-	1
Kota Cirebon	-	-	-	-
Kota Bekasi	-	-	1	-
Kota Depok	4	1	-	1
Kota Cimahi	-	-	-	-
Kota Tasikmalaya	-	-	-	-
Kota Banjar	-	-	-	-
Jawa Barat	**262**	**58**	**21**	**38**

https://jabar.bps.go.id

Lanjutan Tabel/*Continued Table* 4.4

Kabupaten/Kota *Regency/Municipality*	Golongan Luas Lahan yang Dikuasai Termasuk Tempat Tinggal (m^2) *Group of Land Area Utilized Including Residential Area (m^2)*			
	1.000.000-1.999.999	2.000.000-4.999.999	5.000.000-9.999.999	≥10.000.000
(1)	(15)	(16)	(17)	(18)
Kabupaten Bogor	-	-	-	-
Kabupaten Sukabumi	-	-	-	-
Kabupaten Cianjur	-	-	-	-
Kabupaten Bandung	4	-	-	-
Kabupaten Garut	1	-	-	-
Kabupaten Tasikmalaya	-	-	-	-
Kabupaten Ciamis	-	-	-	-
Kabupaten Kuningan	-	-	-	-
Kabupaten Cirebon	-	-	-	-
Kabupaten Majalengka	-	-	-	-
Kabupaten Sumedang	-	-	-	-
Kabupaten Indramayu	-	-	-	-
Kabupaten Subang	-	-	-	-
Kabupaten Purwakarta	-	-	-	-
Kabupaten Karawang	-	1	-	-
Kabupaten Bekasi	-	-	-	-
Kabupaten Bandung Barat	-	-	-	-
Kabupaten Pangandaran	1	1	-	-
Kota Bogor	-	1	-	-
Kota Sukabumi	-	-	-	-
Kota Bandung	-	1	-	-
Kota Cirebon	-	-	-	-
Kota Bekasi	-	-	-	-
Kota Depok	-	-	-	-
Kota Cimahi	-	-	-	-
Kota Tasikmalaya	-	-	-	-
Kota Banjar	-	-	-	-
Jawa Barat	**6**	**4**	**-**	**-**

https://jabar.bps.go.id

Tabel 4.5
Table

Jumlah Usaha Pertanian Perorangan Menurut Kabupaten/Kota dan Golongan Luas Lahan yang Dikuasai Selain Tempat Tinggal, 2023
Number of Individual Agricultural Holdings by Regency/Municipality and Group of Land Area Utilized Excluding Residential Area (units), 2023

Kabupaten/Kota *Regency/Municipality*	Golongan Luas Lahan yang Dikuasai Selain Tempat Tinggal (m^2) *Group of Land Area Utilized Excluding Residential Area (m^2)*				
	0	<1.000[1]	1.000-1.999	2.000-4.999	5.000-9.999
(1)	(2)	(3)	(4)	(5)	(6)
Kabupaten Bogor	1.519	85.762	40.980	39.838	14.376
Kabupaten Sukabumi	5.222	136.541	80.685	90.559	30.011
Kabupaten Cianjur	4.288	90.204	69.879	89.140	32.514
Kabupaten Bandung	1.446	66.772	31.228	38.724	14.595
Kabupaten Garut	2.329	105.340	70.814	91.440	37.928
Kabupaten Tasikmalaya	846	121.224	70.748	71.852	23.672
Kabupaten Ciamis	533	79.121	44.157	50.305	16.374
Kabupaten Kuningan	569	41.431	27.684	33.413	9.291
Kabupaten Cirebon	12.129	33.850	9.329	18.063	15.247
Kabupaten Majalengka	820	42.172	31.970	42.449	19.807
Kabupaten Sumedang	738	40.326	26.714	38.841	15.368
Kabupaten Indramayu	8.066	47.240	18.855	49.328	37.131
Kabupaten Subang	4.518	37.886	21.143	39.658	23.243
Kabupaten Purwakarta	1.974	20.097	13.341	17.937	7.477
Kabupaten Karawang	4.040	47.001	8.321	20.574	19.806
Kabupaten Bekasi	6.174	44.938	5.576	13.992	13.850
Kabupaten Bandung Barat	2.086	78.351	35.053	32.026	8.559
Kabupaten Pangandaran	1.488	20.049	16.318	26.689	13.954
Kota Bogor	111	2.783	611	458	126
Kota Sukabumi	162	1.645	912	1.142	497
Kota Bandung	2.369	4.114	606	817	372
Kota Cirebon	227	1.491	67	85	37
Kota Bekasi	9	3.907	272	235	65
Kota Depok	122	6.649	954	544	91
Kota Cimahi	498	1.642	313	286	79
Kota Tasikmalaya	76	9.539	4.520	5.050	1.549
Kota Banjar	504	8.199	3.610	4.317	1.458
Jawa Barat	**62.863**	**1.178.274**	**634.660**	**817.762**	**357.477**

https://jabar.bps.go.id

Lanjutan Tabel/*Continued Table* 4.5

Kabupaten/Kota *Regency/Municipality*	Golongan Luas Lahan yang Dikuasai Selain Tempat Tinggal (m²) *Group of Land Area Utilized Excluding Residential Area (m²)*				
	10.000-19.999	20.000-29.999	30.000-39.999	40.000-49.999	50.000-99.999
(1)	(7)	(8)	(9)	(10)	(11)
Kabupaten Bogor	6.296	1.321	377	172	216
Kabupaten Sukabumi	12.293	2.193	632	263	328
Kabupaten Cianjur	11.954	2.023	568	213	233
Kabupaten Bandung	6.577	1.702	499	260	324
Kabupaten Garut	15.428	2.941	816	327	360
Kabupaten Tasikmalaya	8.342	1.483	428	169	207
Kabupaten Ciamis	5.438	1.029	366	144	95
Kabupaten Kuningan	2.018	258	60	25	23
Kabupaten Cirebon	9.851	2.698	707	338	384
Kabupaten Majalengka	7.550	1.525	477	225	214
Kabupaten Sumedang	5.241	889	259	99	101
Kabupaten Indramayu	21.403	6.823	2.096	1.147	1.339
Kabupaten Subang	13.359	4.508	1.608	832	1.070
Kabupaten Purwakarta	3.051	535	164	57	81
Kabupaten Karawang	17.286	6.328	2.406	1.279	2.017
Kabupaten Bekasi	11.824	3.635	1.138	482	642
Kabupaten Bandung Barat	3.331	642	159	79	62
Kabupaten Pangandaran	6.522	1.371	416	183	174
Kota Bogor	62	15	1	4	8
Kota Sukabumi	216	39	10	1	5
Kota Bandung	218	88	38	19	31
Kota Cirebon	17	2	5	-	-
Kota Bekasi	34	18	14	2	4
Kota Depok	48	14	7	2	8
Kota Cimahi	52	8	2	1	6
Kota Tasikmalaya	404	67	17	8	7
Kota Banjar	367	46	14	8	5
Jawa Barat	**169.182**	**42.201**	**13.284**	**6.339**	**7.944**

https://jabar.bps.go.id

Lanjutan Tabel/*Continued Table* 4.5

Kabupaten/Kota *Regency/Municipality*	Golongan Luas Lahan yang Dikuasai Selain Tempat Tinggal (m^2) *Group of Land Area Utilized Excluding Residential Area (m^2)*				
	100.000-199.999	200.000-299.999	300.000-399.999	400.000-499.999	500.000-999.999
(1)	(12)	(13)	(14)	(15)	(16)
Kabupaten Bogor	29	4	1	-	-
Kabupaten Sukabumi	80	12	3	1	2
Kabupaten Cianjur	53	1	2	-	-
Kabupaten Bandung	68	10	4	1	2
Kabupaten Garut	78	8	4	-	1
Kabupaten Tasikmalaya	47	10	1	2	2
Kabupaten Ciamis	22	4	1	-	2
Kabupaten Kuningan	6	1	1	1	-
Kabupaten Cirebon	80	12	3	1	1
Kabupaten Majalengka	58	11	2	-	2
Kabupaten Sumedang	19	3	1	-	-
Kabupaten Indramayu	304	49	8	4	4
Kabupaten Subang	198	21	-	-	-
Kabupaten Purwakarta	19	3	-	-	-
Kabupaten Karawang	474	72	18	8	15
Kabupaten Bekasi	127	20	2	1	3
Kabupaten Bandung Barat	17	1	2	1	-
Kabupaten Pangandaran	25	8	3	-	-
Kota Bogor	3	1	-	-	1
Kota Sukabumi	3	1	1	-	1
Kota Bandung	12	4	-	-	1
Kota Cirebon	1	-	-	-	-
Kota Bekasi	6	-	-	1	-
Kota Depok	2	4	1	-	1
Kota Cimahi	-	-	-	-	-
Kota Tasikmalaya	2	-	-	-	-
Kota Banjar	1	-	-	-	-
Jawa Barat	**1.734**	**260**	**58**	**21**	**38**

https://jabar.bps.go.id

Lanjutan Tabel/*Continued Table* 4.5

Kabupaten/Kota *Regency/Municipality*	Golongan Luas Lahan yang Dikuasai Selain Tempat Tinggal (m^2) *Group of Land Area Utilized Excluding Residential Area (m^2)*			
	1.000.000-1.999.999	2.000.000-4.999.999	5.000.000-9.999.999	≥10.000.000
(1)	(17)	(18)	(19)	(20)
Kabupaten Bogor	-	-	-	-
Kabupaten Sukabumi	-	-	-	-
Kabupaten Cianjur	-	-	-	-
Kabupaten Bandung	4	-	-	-
Kabupaten Garut	1	-	-	-
Kabupaten Tasikmalaya	-	-	-	-
Kabupaten Ciamis	-	-	-	-
Kabupaten Kuningan	-	-	-	-
Kabupaten Cirebon	-	-	-	-
Kabupaten Majalengka	-	-	-	-
Kabupaten Sumedang	-	-	-	-
Kabupaten Indramayu	-	-	-	-
Kabupaten Subang	-	-	-	-
Kabupaten Purwakarta	-	-	-	-
Kabupaten Karawang	-	1	-	-
Kabupaten Bekasi	-	-	-	-
Kabupaten Bandung Barat	-	-	-	-
Kabupaten Pangandaran	1	1	-	-
Kota Bogor	-	1	-	-
Kota Sukabumi	-	-	-	-
Kota Bandung	-	1	-	-
Kota Cirebon	-	-	-	-
Kota Bekasi	-	-	-	-
Kota Depok	-	-	-	-
Kota Cimahi	-	-	-	-
Kota Tasikmalaya	-	-	-	-
Kota Banjar	-	-	-	-
Jawa Barat	**6**	**4**	**-**	**-**

Catatan/*Note*: [1] Tidak termasuk 0/*Excluding 0.*

https://jabar.bps.go.id

Tabel 4.6
Table

Jumlah Usaha Pertanian Perorangan Menurut Kabupaten/Kota dan Golongan Luas Lahan Pertanian yang Dikuasai (unit), 2023
Number of Individual Agricultural Holdings by Regency/Municipality and Group of Agricultural Land Area Utilized (units), 2023

Kabupaten/Kota *Regency/Municipality*	Golongan Luas Lahan Pertanian yang Dikuasi (m^2) *Group of Agricultural Land Area Utilized (m^2)*				
	0	<1.000[1]	1.000-1.999	2.000-4.999	5.000-9.999
(1)	(2)	(3)	(4)	(5)	(6)
Kabupaten Bogor	1.590	85.914	40.903	39.757	14.349
Kabupaten Sukabumi	5.359	136.616	80.725	90.488	29.916
Kabupaten Cianjur	4.379	90.308	69.886	89.113	32.411
Kabupaten Bandung	1.612	66.717	31.231	38.664	14.576
Kabupaten Garut	2.431	105.410	70.796	91.413	37.863
Kabupaten Tasikmalaya	902	121.697	70.660	71.613	23.528
Kabupaten Ciamis	596	79.701	44.056	50.019	16.232
Kabupaten Kuningan	600	41.586	27.723	33.320	9.195
Kabupaten Cirebon	12.294	33.749	9.337	18.023	15.225
Kabupaten Majalengka	907	42.828	32.086	42.130	19.488
Kabupaten Sumedang	787	40.468	26.676	38.786	15.312
Kabupaten Indramayu	8.244	47.152	18.850	49.322	37.108
Kabupaten Subang	4.712	37.772	21.141	39.644	23.223
Kabupaten Purwakarta	1.996	20.167	13.353	17.915	7.425
Kabupaten Karawang	4.131	46.971	8.311	20.537	19.805
Kabupaten Bekasi	6.257	44.905	5.573	13.985	13.834
Kabupaten Bandung Barat	2.113	78.488	35.027	31.939	8.523
Kabupaten Pangandaran	1.546	20.271	16.279	26.621	13.875
Kota Bogor	119	2.786	605	454	126
Kota Sukabumi	166	1.646	909	1.142	498
Kota Bandung	2.539	3.976	597	806	368
Kota Cirebon	230	1.492	67	82	37
Kota Bekasi	20	3.903	271	231	64
Kota Depok	128	6.674	938	532	91
Kota Cimahi	500	1.643	311	287	79
Kota Tasikmalaya	97	9.610	4.512	4.994	1.529
Kota Banjar	507	8.298	3.578	4.271	1.442
Jawa Barat	**64.762**	**1.180.748**	**634.401**	**816.088**	**356.122**

https://jabar.bps.go.id

Lanjutan Tabel/*Continued Table* 4.6

Kabupaten/Kota *Regency/Municipality*	Golongan Luas Lahan Pertanian yang Dikuasi (m²) *Group of Agricultural Land Area Utilized (m²)*				
	10.000-19.999	20.000-29.999	30.000-39.999	40.000-49.999	50.000-99.999
(1)	(7)	(8)	(9)	(10)	(11)
Kabupaten Bogor	6.275	1.312	373	169	215
Kabupaten Sukabumi	12.232	2.178	627	261	327
Kabupaten Cianjur	11.907	2.006	565	209	234
Kabupaten Bandung	6.556	1.696	498	259	319
Kabupaten Garut	15.382	2.936	810	328	355
Kabupaten Tasikmalaya	8.291	1.481	426	167	206
Kabupaten Ciamis	5.348	1.014	361	142	94
Kabupaten Kuningan	1.984	257	59	25	23
Kabupaten Cirebon	9.847	2.692	707	339	383
Kabupaten Majalengka	7.371	1.501	466	222	211
Kabupaten Sumedang	5.213	879	257	97	103
Kabupaten Indramayu	21.369	6.819	2.090	1.141	1.335
Kabupaten Subang	13.331	4.503	1.606	826	1.068
Kabupaten Purwakarta	3.032	532	159	55	80
Kabupaten Karawang	17.280	6.327	2.403	1.282	2.014
Kabupaten Bekasi	11.815	3.635	1.135	477	636
Kabupaten Bandung Barat	3.319	640	160	78	62
Kabupaten Pangandaran	6.463	1.348	411	179	172
Kota Bogor	62	15	-	4	8
Kota Sukabumi	214	38	10	1	5
Kota Bandung	215	85	37	19	32
Kota Cirebon	16	2	5	-	-
Kota Bekasi	33	19	13	2	4
Kota Depok	45	14	7	2	8
Kota Cimahi	51	7	2	1	6
Kota Tasikmalaya	396	67	17	8	7
Kota Banjar	359	46	14	8	5
Jawa Barat	**168.406**	**42.049**	**13.218**	**6.301**	**7.912**

https://jabar.bps.go.id

Lanjutan Tabel/*Continued Table* 4.6

Kabupaten/Kota *Regency/Municipality*	Golongan Luas Lahan Pertanian yang Dikuasi (m^2) *Group of Agricultural Land Area Utilized (m^2)*				
	100.000-199.999	200.000-299.999	300.000-399.999	400.000-499.999	500.000-999.999
(1)	(12)	(13)	(14)	(15)	(16)
Kabupaten Bogor	29	4	1	-	-
Kabupaten Sukabumi	78	12	3	1	2
Kabupaten Cianjur	51	1	2	-	-
Kabupaten Bandung	67	10	4	1	2
Kabupaten Garut	78	7	4	-	1
Kabupaten Tasikmalaya	47	10	1	2	2
Kabupaten Ciamis	21	4	1	-	2
Kabupaten Kuningan	6	1	1	1	-
Kabupaten Cirebon	80	12	3	1	1
Kabupaten Majalengka	57	11	2	-	2
Kabupaten Sumedang	17	3	1	-	-
Kabupaten Indramayu	303	48	8	4	4
Kabupaten Subang	197	21	-	-	-
Kabupaten Purwakarta	19	3	-	-	-
Kabupaten Karawang	471	73	17	8	15
Kabupaten Bekasi	127	19	2	1	3
Kabupaten Bandung Barat	16	1	2	1	-
Kabupaten Pangandaran	24	8	3	-	-
Kota Bogor	3	1	-	-	1
Kota Sukabumi	3	1	1	-	1
Kota Bandung	11	4	-	-	1
Kota Cirebon	1	-	-	-	-
Kota Bekasi	6	-	-	1	-
Kota Depok	2	4	1	-	1
Kota Cimahi	-	-	-	-	-
Kota Tasikmalaya	2	-	-	-	-
Kota Banjar	1	-	-	-	-
Jawa Barat	**1.717**	**258**	**57**	**21**	**38**

https://jabar.bps.go.id

Lanjutan Tabel/*Continued Table* 4.6

Kabupaten/Kota *Regency/Municipality*	Golongan Luas Lahan Pertanian yang Dikuasai (m^2) *Group of Agricultural Land Area Utilized (m^2)*			
	1.000.000-1.999.999	2.000.000-4.999.999	5.000.000-9.999.999	≥10.000.000
(1)	(17)	(18)	(19)	(20)
Kabupaten Bogor	-	-	-	-
Kabupaten Sukabumi	-	-	-	-
Kabupaten Cianjur	-	-	-	-
Kabupaten Bandung	4	-	-	-
Kabupaten Garut	1	-	-	-
Kabupaten Tasikmalaya	-	-	-	-
Kabupaten Ciamis	-	-	-	-
Kabupaten Kuningan	-	-	-	-
Kabupaten Cirebon	-	-	-	-
Kabupaten Majalengka	-	-	-	-
Kabupaten Sumedang	-	-	-	-
Kabupaten Indramayu	-	-	-	-
Kabupaten Subang	-	-	-	-
Kabupaten Purwakarta	-	-	-	-
Kabupaten Karawang	-	1	-	-
Kabupaten Bekasi	-	-	-	-
Kabupaten Bandung Barat	-	-	-	-
Kabupaten Pangandaran	1	1	-	-
Kota Bogor	-	-	-	-
Kota Sukabumi	-	-	-	-
Kota Bandung	-	-	-	-
Kota Cirebon	-	-	-	-
Kota Bekasi	-	-	-	-
Kota Depok	-	-	-	-
Kota Cimahi	-	-	-	-
Kota Tasikmalaya	-	-	-	-
Kota Banjar	-	-	-	-
Jawa Barat	**6**	**2**	**-**	**-**

Catatan/*Note*: [1] Tidak termasuk 0/*Excluding 0.*

https://jabar.bps.go.id

Tabel 4.7
Table

Luas Lahan yang Dikuasai Usaha Pertanian Perorangan Menurut Kabupaten/Kota Domisili Pengelola dan Jenis Lahan (m^2), 2023
Land Area Utilized by Individual Agricultural Holdings by Domicile Province of Holders and Type of Land (m^2), 2023

Kabupaten/Kota *Regency/Municipality*	Lahan Pertanian *Agricultural Land*			
	Sawah *Rice Field*	Bukan Sawah *Non-Rice Field*	Padang Rumput Sementara *Temporary Meadow*	Padang Rumput Permanen *Permanent Meadow*
(1)	(2)	(3)	(4)	(5)
Kabupaten Bogor	186.648.464,7	110.131.375,7	1.209.480,0	1.159.137,5
Kabupaten Sukabumi	437.100.828,9	199.018.554,4	3.896.610,3	4.902.555,0
Kabupaten Cianjur	462.929.338,1	123.797.128,0	2.899.821,0	5.140.588,0
Kabupaten Bandung	193.307.919,2	165.022.484,2	1.356.609,0	2.283.138,0
Kabupaten Garut	357.975.231,0	311.676.187,0	4.576.402,0	4.769.723,0
Kabupaten Tasikmalaya	297.567.345,2	29.879.232,2	2.873.322,0	4.997.323,0
Kabupaten Ciamis	211.532.539,1	24.083.823,0	828.765,0	1.198.615,2
Kabupaten Kuningan	163.386.492,8	14.461.928,9	1.354.236,0	2.778.835,0
Kabupaten Cirebon	383.438.290,5	10.006.434,5	82.382,0	11.543,0
Kabupaten Majalengka	376.686.312,6	76.877.402,7	-	-
Kabupaten Sumedang	189.803.793,3	72.313.007,4	2.032.207,5	2.867.994,0
Kabupaten Indramayu	1.020.070.462,0	19.582.702,0	205.214,0	82.957,0
Kabupaten Subang	615.035.531,5	25.867.940,5	321.037,0	329.147,0
Kabupaten Purwakarta	114.975.902,0	13.865.095,0	308.356,0	656.465,0
Kabupaten Karawang	803.076.394,3	6.723.548,0	78.278,0	150.177,0
Kabupaten Bekasi	415.170.550,8	11.012.426,0	49.389,0	83.520,0
Kabupaten Bandung Barat	113.379.131,0	100.467.914,5	2.346.384,0	2.150.532,0
Kabupaten Pangandaran	125.409.991,0	3.508.276,0	550.771,3	1.804.926,0
Kota Bogor	636.778,0	3.167.488,0	43.200,0	11.416,0
Kota Sukabumi	9.755.176,0	1.851.708,0	29.665,0	11.500,0
Kota Bandung	8.293.593,0	3.547.728,0	22.488,0	27.268,0
Kota Cirebon	534.827,0	164.411,0	36,0	52.500,0
Kota Bekasi	1.278.547,0	1.279.581,5	21.426,0	8.945,0
Kota Depok	425.224,0	2.247.421,0	6.470,0	6.196,0
Kota Cimahi	1.062.735,0	1.443.947,0	40.372,0	27.075,0
Kota Tasikmalaya	33.312.029,0	3.354.205,0	55.662,0	158.800,0
Kota Banjar	25.929.966,0	1.461.980,0	18.308,0	23.667,0
Jawa Barat	**6.548.723.393,0**	**1.336.813.929,4**	**25.206.891,1**	**35.694.542,7**

https://jabar.bps.go.id

Lanjutan Tabel/*Continued Table* 4.7

Kabupaten/Kota *Regency/Municipality*	Lahan Pertanian *Agricultural Land*		
	Sementara Belum Ditanami Menunggu Penanaman *Temporary Fallow Land Awaiting Planting*	Tanaman Tahunan *Permanent Crops*	Kandang Ternak dan Bangunan Pertanian Lainnya *Livestock Pens and Other Agricultural Buildings*
(1)	(6)	(7)	(8)
Kabupaten Bogor	2.718.923,0	95.927.794,5	2.669.442,9
Kabupaten Sukabumi	10.078.615,3	136.210.821,7	4.504.383,1
Kabupaten Cianjur	8.604.250,0	163.696.758,1	3.796.174,8
Kabupaten Bandung	4.928.390,0	91.481.858,0	3.205.208,3
Kabupaten Garut	12.970.480,0	227.678.654,5	4.833.955,2
Kabupaten Tasikmalaya	7.775.764,0	241.973.850,8	4.344.366,4
Kabupaten Ciamis	4.010.100,8	141.581.938,6	2.997.536,8
Kabupaten Kuningan	2.616.036,0	44.186.970,4	1.645.807,2
Kabupaten Cirebon	455.483,0	15.009.221,5	1.057.348,5
Kabupaten Majalengka	27.594,0	38.826.882,2	1.728.111,9
Kabupaten Sumedang	5.254.548,0	56.519.788,0	2.710.464,1
Kabupaten Indramayu	225.609,0	18.148.936,5	2.098.242,2
Kabupaten Subang	1.274.343,0	70.059.617,0	2.087.911,2
Kabupaten Purwakarta	1.183.505,0	38.055.608,5	1.054.790,8
Kabupaten Karawang	329.765,0	21.095.330,0	1.466.495,8
Kabupaten Bekasi	226.694,0	4.295.227,0	1.001.226,9
Kabupaten Bandung Barat	3.994.140,2	56.562.745,5	2.065.368,9
Kabupaten Pangandaran	7.825.704,0	157.493.351,9	1.818.929,2
Kota Bogor	39.063,0	3.869.177,0	223.058,8
Kota Sukabumi	94.385,0	1.852.278,0	73.655,3
Kota Bandung	395.312,0	4.074.918,0	227.106,0
Kota Cirebon	8.184,0	171.871,0	48.352,6
Kota Bekasi	21.407,0	1.278.532,5	212.401,4
Kota Depok	79.354,0	4.528.372,5	287.985,0
Kota Cimahi	37.667,0	526.572,0	79.028,5
Kota Tasikmalaya	210.493,0	3.075.691,0	254.665,6
Kota Banjar	108.029,0	6.882.175,0	203.790,0
Jawa Barat	**75.493.838,3**	**1.645.064.941,6**	**46.695.807,1**

https://jabar.bps.go.id

Lanjutan Tabel/*Continued Table* 4.7

Kabupaten/Kota *Regency/Municipality*	Lahan Pertanian *Agricultural Land*		Bukan Lahan Pertanian dan Bukan Tempat Tinggal *Non-Agricultural and Non-Residential Land*	Lahan Dikuasai *Land Utilized*
	Kegiatan Kehutanan Forestry Activities	Kegiatan Budi Daya Perikanan *Aquaculture Activities*		
(1)	(9)	(10)	(11)	(12)
Kabupaten Bogor	16.714.916,2	5.401.888,7	1.378.779,5	423.960.202,7
Kabupaten Sukabumi	93.650.924,6	7.553.266,4	2.707.717,2	899.624.276,7
Kabupaten Cianjur	82.213.457,1	4.389.360,8	2.374.631,5	859.841.507,4
Kabupaten Bandung	9.741.330,0	3.685.339,5	1.248.034,8	476.260.311,1
Kabupaten Garut	101.169.449,5	4.709.104,6	2.003.563,5	1.032.362.750,0
Kabupaten Tasikmalaya	131.549.167,8	10.405.465,2	2.815.235,5	734.181.072,0
Kabupaten Ciamis	93.826.198,3	9.382.158,6	4.081.934,2	493.523.609,6
Kabupaten Kuningan	28.876.568,4	1.076.038,5	1.443.808,0	261.826.721,2
Kabupaten Cirebon	1.179.095,5	27.488.942,4	645.300,8	439.374.041,7
Kabupaten Majalengka	22.973.562,4	1.389.207,9	6.822.364,3	525.331.437,9
Kabupaten Sumedang	64.074.356,2	1.171.221,0	1.564.192,5	398.311.571,9
Kabupaten Indramayu	1.636.063,0	102.771.977,5	2.418.454,2	1.167.240.617,0
Kabupaten Subang	19.206.456,0	56.232.141,5	1.513.251,5	791.927.376,2
Kabupaten Purwakarta	23.225.239,0	1.348.001,0	973.829,0	195.646.791,3
Kabupaten Karawang	3.631.572,0	74.463.185,1	1.303.877,1	912.318.622,2
Kabupaten Bekasi	1.189.186,5	34.163.285,2	1.640.075,5	468.831.580,9
Kabupaten Bandung Barat	19.885.524,5	907.087,8	823.084,5	302.581.912,9
Kabupaten Pangandaran	78.036.890,1	1.596.613,3	2.685.532,1	380.730.984,8
Kota Bogor	53.041,0	175.557,9	61.203,0	8.279.982,7
Kota Sukabumi	222.511,0	296.671,3	43.994,0	14.231.543,6
Kota Bandung	783.859,0	394.980,0	2.238.185,0	20.005.437,0
Kota Cirebon	64.135,0	140.999,4	31.171,3	1.216.487,2
Kota Bekasi	9.813,0	463.133,2	46.081,8	4.619.868,3
Kota Depok	58.325,0	611.179,1	80.441,0	8.330.967,6
Kota Cimahi	237.090,0	41.785,0	32.439,0	3.528.710,5
Kota Tasikmalaya	2.669.041,0	1.932.570,3	410.570,0	45.433.726,8
Kota Banjar	2.919.939,0	558.314,0	420.746,0	38.526.914,0
Jawa Barat	**799.797.711,1**	**352.749.475,0**	**41.808.496,7**	**10.908.049.025,2**

https://jabar.bps.go.id

Tabel 4.8
Table

Rata-Rata Luas Lahan yang Dikuasai Rumah Tangga Usaha Pertanian Menurut Kabupaten/Kota Domisili Pengelola dan Jenis Lahan (m²), 2023
Land Area Utilized by Individual Agricultural Holdings by Domicile Province of Holders and Type of Land (m²), 2023

Kabupaten/Kota *Regency/Municipality*	Lahan Pertanian *Agricultural Land*			
	Sawah *Rice Field*	Bukan Sawah *Non-Rice Field*	Padang Rumput Sementara *Temporary Meadow*	Padang Rumput Permanen *Permanent Meadow*
(1)	(2)	(3)	(4)	(5)
Kabupaten Bogor	982,18	579,54	6,36	6,10
Kabupaten Sukabumi	1.234,08	561,90	11,00	13,84
Kabupaten Cianjur	1.543,56	412,78	9,67	17,14
Kabupaten Bandung	1.215,42	1.037,58	8,53	14,36
Kabupaten Garut	1.106,12	963,06	14,14	14,74
Kabupaten Tasikmalaya	1.010,74	101,49	9,76	16,97
Kabupaten Ciamis	1.088,43	123,92	4,26	6,17
Kabupaten Kuningan	1.457,83	129,04	12,08	24,79
Kabupaten Cirebon	3.773,00	98,46	0,81	0,11
Kabupaten Majalengka	2.575,72	525,68	0,00	0,00
Kabupaten Sumedang	1.490,33	567,80	15,96	22,52
Kabupaten Indramayu	5.338,70	102,49	1,07	0,43
Kabupaten Subang	4.171,09	175,43	2,18	2,23
Kabupaten Purwakarta	1.784,67	215,22	4,79	10,19
Kabupaten Karawang	6.254,39	52,36	0,61	1,17
Kabupaten Bekasi	4.202,47	111,47	0,50	0,85
Kabupaten Bandung Barat	712,79	631,62	14,75	13,52
Kabupaten Pangandaran	1.458,34	40,80	6,40	20,99
Kota Bogor	152,74	759,77	10,36	2,74
Kota Sukabumi	2.121,61	402,72	6,45	2,50
Kota Bandung	962,36	411,66	2,61	3,16
Kota Cirebon	280,45	86,21	0,02	27,53
Kota Bekasi	281,62	281,85	4,72	1,97
Kota Depok	50,63	267,58	0,77	0,74
Kota Cimahi	370,42	503,29	14,07	9,44
Kota Tasikmalaya	1.581,69	159,26	2,64	7,54
Kota Banjar	1.448,84	81,69	1,02	1,32
Jawa Barat	**48.650,22**	**9.384,67**	**165,53**	**243,06**

https://jabar.bps.go.id

Lanjutan Tabel/*Continued Table* 4.8

Kabupaten/Kota *Regency/Municipality*	Lahan Pertanian *Agricultural Land*		
	Sementara Belum Ditanami Menunggu Penanaman *Temporary Fallow Land Awaiting Planting*	Tanaman Tahunan *Permanent Crops*	Kandang Ternak dan Bangunan Pertanian Lainnya *Livestock Pens and Other Agricultural Buildings*
(1)	(6)	(7)	(8)
Kabupaten Bogor	14,31	504,79	14,05
Kabupaten Sukabumi	28,46	384,57	12,72
Kabupaten Cianjur	28,69	545,82	12,66
Kabupaten Bandung	30,99	575,19	20,15
Kabupaten Garut	40,08	703,51	14,94
Kabupaten Tasikmalaya	26,41	821,91	14,76
Kabupaten Ciamis	20,63	728,50	15,42
Kabupaten Kuningan	23,34	394,26	14,68
Kabupaten Cirebon	4,48	147,69	10,40
Kabupaten Majalengka	0,19	265,49	11,82
Kabupaten Sumedang	41,26	443,79	21,28
Kabupaten Indramayu	1,18	94,99	10,98
Kabupaten Subang	8,64	475,14	14,16
Kabupaten Purwakarta	18,37	590,71	16,37
Kabupaten Karawang	2,57	164,29	11,42
Kabupaten Bekasi	2,29	43,48	10,13
Kabupaten Bandung Barat	25,11	355,60	12,98
Kabupaten Pangandaran	91,00	1.831,42	21,15
Kota Bogor	9,37	928,08	53,50
Kota Sukabumi	20,53	402,84	16,02
Kota Bandung	45,87	472,84	26,35
Kota Cirebon	4,29	90,13	25,36
Kota Bekasi	4,72	281,62	46,78
Kota Depok	9,45	539,16	34,29
Kota Cimahi	13,13	183,54	27,55
Kota Tasikmalaya	9,99	146,04	12,09
Kota Banjar	6,04	384,54	11,39
Jawa Barat	**531,39**	**12.499,94**	**513,40**

https://jabar.bps.go.id

Lanjutan Tabel/*Continued Table* 4.8

Kabupaten/Kota *Regency/Municipality*	Lahan Pertanian *Agricultural Land*		Bukan Lahan Pertanian dan Bukan Tempat Tinggal *Non-Agricultural and Non-Residential Land*	Lahan Dikuasai *Land Utilized*
	Kegiatan Kehutanan Forestry Activities	Kegiatan Budi Daya Perikanan *Aquaculture Activities*		
(1)	(9)	(10)	(11)	(12)
Kabupaten Bogor	87,96	28,43	7,26	2.230,97
Kabupaten Sukabumi	264,41	21,33	7,64	2.539,94
Kabupaten Cianjur	274,13	14,64	7,92	2.866,99
Kabupaten Bandung	61,25	23,17	7,85	2.994,48
Kabupaten Garut	312,61	14,55	6,19	3.189,93
Kabupaten Tasikmalaya	446,83	35,34	9,56	2.493,77
Kabupaten Ciamis	482,78	48,28	21,00	2.539,41
Kabupaten Kuningan	257,65	9,60	12,88	2.336,17
Kabupaten Cirebon	11,60	270,49	6,35	4.323,40
Kabupaten Majalengka	157,09	9,50	46,65	3.592,13
Kabupaten Sumedang	503,11	9,20	12,28	3.127,52
Kabupaten Indramayu	8,56	537,87	12,66	6.108,94
Kabupaten Subang	130,26	381,36	10,26	5.370,75
Kabupaten Purwakarta	360,51	20,92	15,12	3.036,86
Kabupaten Karawang	28,28	579,92	10,15	7.105,17
Kabupaten Bekasi	12,04	345,81	16,60	4.745,64
Kabupaten Bandung Barat	125,02	5,70	5,17	1.902,27
Kabupaten Pangandaran	907,46	18,57	31,23	4.427,36
Kota Bogor	12,72	42,11	14,68	1.986,08
Kota Sukabumi	48,39	64,52	9,57	3.095,16
Kota Bandung	90,96	45,83	259,71	2.321,35
Kota Cirebon	33,63	73,94	16,35	637,91
Kota Bekasi	2,16	102,01	10,15	1.017,59
Kota Depok	6,94	72,77	9,58	991,90
Kota Cimahi	82,64	14,56	11,31	1.229,94
Kota Tasikmalaya	126,73	91,76	19,49	2.157,24
Kota Banjar	163,15	31,20	23,51	2.152,70
Jawa Barat	**4.998,87**	**2.913,38**	**621,12**	**80.521,57**

https://jabar.bps.go.id

Tabel 4.9
Table

Rata-Rata Luas Lahan yang Dikuasai Rumah Tangga Usaha Pertanian Pengguna Lahan Pertanian Menurut Kabupaten/Kota Domisili Pengelola dan Jenis Lahan (m^2), 2023
Average Land Area Utilized by Agricultural Households Utilizing Agricultural Land by Domicile Province of Holders and Type of Land (m^2), 2023

Kabupaten/Kota *Regency/Municipality*	Lahan Pertanian *Agricultural Land*			
	Sawah *Rice Field*	Bukan Sawah *Non-Rice Field*	Padang Rumput Sementara *Temporary Meadow*	Padang Rumput Permanen *Permanent Meadow*
(1)	(2)	(3)	(4)	(5)
Kabupaten Bogor	990,07	584,19	6,42	6,15
Kabupaten Sukabumi	1.252,35	570,21	11,16	14,05
Kabupaten Cianjur	1.565,77	418,72	9,81	17,39
Kabupaten Bandung	1.226,52	1.047,05	8,61	14,49
Kabupaten Garut	1.114,10	970,01	14,24	14,84
Kabupaten Tasikmalaya	1.013,52	101,77	9,79	17,02
Kabupaten Ciamis	1.091,38	124,26	4,28	6,18
Kabupaten Kuningan	1.465,10	129,68	12,14	24,92
Kabupaten Cirebon	4.279,40	111,68	0,92	0,13
Kabupaten Majalengka	2.590,23	528,64	-	-
Kabupaten Sumedang	1.498,99	571,10	16,05	22,65
Kabupaten Indramayu	5.572,94	106,99	1,12	0,45
Kabupaten Subang	4.302,93	180,98	2,25	2,30
Kabupaten Purwakarta	1.840,88	221,99	4,94	10,51
Kabupaten Karawang	6.456,48	54,06	0,63	1,21
Kabupaten Bekasi	4.477,15	118,76	0,53	0,90
Kabupaten Bandung Barat	722,25	640,00	14,95	13,70
Kabupaten Pangandaran	1.483,88	41,51	6,52	21,36
Kota Bogor	156,88	780,36	10,64	2,81
Kota Sukabumi	2.199,09	417,43	6,69	2,59
Kota Bandung	1.324,01	566,37	3,59	4,35
Kota Cirebon	316,65	97,34	0,02	31,08
Kota Bekasi	282,18	282,41	4,73	1,97
Kota Depok	51,37	271,53	0,78	0,75
Kota Cimahi	448,03	608,75	17,02	11,41
Kota Tasikmalaya	1.587,35	159,83	2,65	7,57
Kota Banjar	1.490,06	84,01	1,05	1,36
Jawa Barat	**50.799,56**	**9.789,63**	**171,53**	**252,14**

https://jabar.bps.go.id

Lanjutan Tabel/*Continued Table* 4.9

Kabupaten/Kota *Regency/Municipality*	Lahan Pertanian *Agricultural Land*		
	Sementara Belum Ditanami Menunggu Penanaman *Temporary Fallow Land Awaiting Planting*	Tanaman Tahunan *Permanent Crops*	Kandang Ternak dan Bangunan Pertanian Lainnya *Livestock Pens and Other Agricultural Buildings*
(1)	(6)	(7)	(8)
Kabupaten Bogor	14,42	508,84	14,16
Kabupaten Sukabumi	28,88	390,26	12,91
Kabupaten Cianjur	29,10	553,67	12,84
Kabupaten Bandung	31,27	580,44	20,34
Kabupaten Garut	40,37	708,59	15,04
Kabupaten Tasikmalaya	26,48	824,17	14,80
Kabupaten Ciamis	20,69	730,47	15,47
Kabupaten Kuningan	23,46	396,23	14,76
Kabupaten Cirebon	5,08	167,51	11,80
Kabupaten Majalengka	0,19	266,99	11,88
Kabupaten Sumedang	41,50	446,37	21,41
Kabupaten Indramayu	1,23	99,15	11,46
Kabupaten Subang	8,92	490,15	14,61
Kabupaten Purwakarta	18,95	609,31	16,89
Kabupaten Karawang	2,65	169,60	11,79
Kabupaten Bekasi	2,44	46,32	10,80
Kabupaten Bandung Barat	25,44	360,32	13,16
Kabupaten Pangandaran	92,60	1.863,50	21,52
Kota Bogor	9,62	953,23	54,95
Kota Sukabumi	21,28	417,56	16,60
Kota Bandung	63,11	650,53	36,26
Kota Cirebon	4,85	101,76	28,63
Kota Bekasi	4,72	282,17	46,88
Kota Depok	9,59	547,10	34,79
Kota Cimahi	15,88	221,99	33,32
Kota Tasikmalaya	10,03	146,56	12,14
Kota Banjar	6,21	395,48	11,71
Jawa Barat	**558,96**	**12.928,27**	**540,92**

https://jabar.bps.go.id

Lanjutan Tabel/*Continued Table* 4.9

Kabupaten/Kota *Regency/Municipality*	Lahan Pertanian *Agricultural Land*		Bukan Lahan Pertanian dan Bukan Tempat Tinggal *Non-Agricultural and Non-Residential Land*	Lahan Dikuasai *Land Utilized*
	Kegiatan Kehutanan Forestry Activities	Kegiatan Budi daya Perikanan *Aquaculture Activities*		
(1)	(9)	(10)	(11)	(12)
Kabupaten Bogor	88,66	28,65	7,31	2.248,88
Kabupaten Sukabumi	268,32	21,64	7,76	2.577,54
Kabupaten Cianjur	278,07	14,85	8,03	2.908,25
Kabupaten Bandung	61,81	23,38	7,92	3.021,82
Kabupaten Garut	314,86	14,66	6,24	3.212,94
Kabupaten Tasikmalaya	448,06	35,44	9,59	2.500,64
Kabupaten Ciamis	484,08	48,41	21,06	2.546,27
Kabupaten Kuningan	258,94	9,65	12,95	2.347,82
Kabupaten Cirebon	13,16	306,79	7,20	4.903,67
Kabupaten Majalengka	157,97	9,55	46,91	3.612,36
Kabupaten Sumedang	506,03	9,25	12,35	3.145,70
Kabupaten Indramayu	8,94	561,47	13,21	6.376,97
Kabupaten Subang	134,37	393,41	10,59	5.540,51
Kabupaten Purwakarta	371,86	21,58	15,59	3.132,50
Kabupaten Karawang	29,20	598,66	10,48	7.334,75
Kabupaten Bekasi	12,82	368,41	17,69	5.055,82
Kabupaten Bandung Barat	126,68	5,78	5,24	1.927,52
Kabupaten Pangandaran	923,35	18,89	31,78	4.504,89
Kota Bogor	13,07	43,25	15,08	2.039,91
Kota Sukabumi	50,16	66,88	9,92	3.208,19
Kota Bandung	125,14	63,06	357,31	3.193,72
Kota Cirebon	37,97	83,48	18,46	720,24
Kota Bekasi	2,17	102,21	10,17	1.019,61
Kota Depok	7,05	73,84	9,72	1.006,52
Kota Cimahi	99,95	17,62	13,68	1.487,65
Kota Tasikmalaya	127,18	92,09	19,56	2.164,95
Kota Banjar	167,79	32,08	24,18	2.213,94
Jawa Barat	**5.117,66**	**3.064,98**	**729,98**	**83.953,58**

https://jabar.bps.go.id

Tabel 4.10
Table

Rata-Rata Luas Lahan yang Dikuasai Rumah Tangga Usaha Pertanian Pengguna Jenis Lahan Tertentu Menurut Kabupaten/Kota Domisili Pengelola dan Jenis Lahan (m²), 2023
Average Land Area Utilized by Agricultural Households Utilizing Particular Type of Land by Domicile Province and Type of Land (m²), 2023

Kabupaten/Kota *Regency/Municipality*	Lahan Pertanian *Agricultural Land*			
	Sawah *Rice Field*	Bukan Sawah *Non-Rice Field*	Padang Rumput Sementara *Temporary Meadow*	Padang Rumput Permanen *Permanent Meadow*
(1)	(2)	(3)	(4)	(5)
Kabupaten Bogor	2.247,04	1.776,60	1.476,78	1.794,33
Kabupaten Sukabumi	1.881,74	2.047,58	1.782,53	1.488,78
Kabupaten Cianjur	2.202,94	1.807,13	1.544,10	1.929,65
Kabupaten Bandung	3.276,35	2.498,41	2.068,00	2.553,85
Kabupaten Garut	1.992,51	2.618,49	1.664,15	1.630,12
Kabupaten Tasikmalaya	1.325,49	591,42	838,19	904,33
Kabupaten Ciamis	1.721,53	855,80	1.202,85	1.176,27
Kabupaten Kuningan	2.100,35	1.338,20	963,18	1.218,79
Kabupaten Cirebon	6.855,07	2.256,24	722,65	549,67
Kabupaten Majalengka	3.403,97	3.265,54	-	-
Kabupaten Sumedang	2.305,54	1.924,45	1.311,95	1.375,54
Kabupaten Indramayu	7.476,88	2.875,58	2.890,34	628,46
Kabupaten Subang	6.143,17	2.249,00	1.343,25	1.251,51
Kabupaten Purwakarta	2.686,54	1.641,03	1.312,15	1.563,01
Kabupaten Karawang	10.635,22	1.460,37	1.701,70	2.346,52
Kabupaten Bekasi	8.657,14	1.378,62	1.371,92	795,43
Kabupaten Bandung Barat	1.364,04	1.693,46	1.404,18	1.204,11
Kabupaten Pangandaran	2.332,73	743,12	1.014,31	1.506,62
Kota Bogor	2.211,03	1.724,27	3.323,08	1.037,82
Kota Sukabumi	3.206,83	1.846,17	2.281,92	1.150,00
Kota Bandung	5.279,18	1.983,08	607,78	649,24
Kota Cirebon	3.073,72	740,59	36,00	13.125,00
Kota Bekasi	4.806,57	973,07	563,84	175,39
Kota Depok	2.674,36	673,28	647,00	619,60
Kota Cimahi	2.237,34	1.230,99	2.883,71	2.707,50
Kota Tasikmalaya	2.211,37	1.059,78	1.030,78	1.846,51
Kota Banjar	2.525,81	667,57	590,58	375,67
Jawa Barat	**96.834,46**	**43.919,84**	**36.576,92**	**45.603,72**

https://jabar.bps.go.id

Lanjutan Tabel/*Continued Table* 4.10

Kabupaten/Kota *Regency/Municipality*	Lahan Pertanian *Agricultural Land*		
	Sementara Belum Ditanami Menunggu Penanaman *Temporary Fallow Land Awaiting Planting*	Tanaman Tahunan *Permanent Crops*	Kandang Ternak dan Bangunan Pertanian Lainnya *Livestock Pens and Other Agricultural Buildings*
(1)	(6)	(7)	(8)
Kabupaten Bogor	1.526,63	1.704,75	49,00
Kabupaten Sukabumi	2.000,12	1.439,62	50,91
Kabupaten Cianjur	1.957,74	1.964,96	48,21
Kabupaten Bandung	2.638,32	3.192,19	62,04
Kabupaten Garut	2.030,76	1.859,15	52,76
Kabupaten Tasikmalaya	1.198,67	1.645,05	68,54
Kabupaten Ciamis	1.064,82	1.334,19	60,10
Kabupaten Kuningan	1.317,24	1.044,44	47,91
Kabupaten Cirebon	2.006,53	1.450,03	39,16
Kabupaten Majalengka	1.199,74	1.460,65	51,87
Kabupaten Sumedang	1.745,70	1.567,69	51,11
Kabupaten Indramayu	1.996,54	526,88	56,60
Kabupaten Subang	1.722,09	1.958,72	64,32
Kabupaten Purwakarta	1.627,93	1.655,82	58,87
Kabupaten Karawang	758,08	966,12	35,91
Kabupaten Bekasi	824,34	491,22	25,33
Kabupaten Bandung Barat	1.282,64	1.411,28	37,36
Kabupaten Pangandaran	3.074,93	2.403,67	49,25
Kota Bogor	1.347,00	5.615,64	136,26
Kota Sukabumi	3.146,17	4.749,43	107,37
Kota Bandung	3.561,37	3.441,65	96,31
Kota Cirebon	744,00	440,69	48,26
Kota Bekasi	792,85	1.001,98	105,57
Kota Depok	702,25	1.443,08	115,75
Kota Cimahi	1.255,57	2.686,59	88,90
Kota Tasikmalaya	1.323,86	1.283,68	70,21
Kota Banjar	892,80	854,61	29,27
Jawa Barat	**43.738,69**	**49.593,78**	**1.707,15**

https://jabar.bps.go.id

Lanjutan Tabel/*Continued Table* 4.10

Kabupaten/Kota *Regency/Municipality*	Lahan Pertanian *Agricultural Land*		Bukan Lahan Pertanian dan Bukan Tempat Tinggal *Non-Agricultural and Non-Residential Land*	Lahan Dikuasai *Land Utilized*
	Kegiatan Kehutanan Forestry Activities	Kegiatan Budi daya Perikanan *Aquaculture Activities*		
(1)	(9)	(10)	(11)	(12)
Kabupaten Bogor	1.682,09	452,99	421,13	2.248,88
Kabupaten Sukabumi	1.843,74	558,96	559,21	2.577,54
Kabupaten Cianjur	1.895,85	398,74	664,23	2.908,25
Kabupaten Bandung	1.655,00	544,28	484,67	3.021,82
Kabupaten Garut	1.519,93	164,79	667,41	3.212,94
Kabupaten Tasikmalaya	1.278,52	322,39	421,38	2.500,64
Kabupaten Ciamis	1.434,19	281,64	385,49	2.546,27
Kabupaten Kuningan	1.115,87	166,72	556,81	2.347,82
Kabupaten Cirebon	716,34	4.764,11	245,64	4.903,67
Kabupaten Majalengka	1.331,57	196,77	1.012,82	3.612,36
Kabupaten Sumedang	1.882,99	241,09	273,84	3.145,70
Kabupaten Indramayu	964,09	15.272,99	383,09	6.376,97
Kabupaten Subang	1.929,13	7.817,62	449,57	5.540,51
Kabupaten Purwakarta	1.932,38	577,55	426,37	3.132,50
Kabupaten Karawang	2.087,11	17.733,55	226,41	7.334,75
Kabupaten Bekasi	1.526,56	9.341,89	375,56	5.055,82
Kabupaten Bandung Barat	977,70	223,92	307,35	1.927,52
Kabupaten Pangandaran	1.992,36	280,99	336,79	4.504,89
Kota Bogor	1.964,48	353,24	253,95	2.039,91
Kota Sukabumi	3.903,70	539,40	536,51	3.208,19
Kota Bandung	5.332,37	655,02	5.253,96	3.193,72
Kota Cirebon	2.672,29	661,97	118,97	720,24
Kota Bekasi	408,88	534,80	185,07	1.019,61
Kota Depok	1.060,45	328,94	355,93	1.006,52
Kota Cimahi	7.409,06	202,84	1.474,50	1.487,65
Kota Tasikmalaya	1.633,44	524,73	972,91	2.164,95
Kota Banjar	1.673,32	293,69	314,69	2.213,94
Jawa Barat	**53.823,41**	**63.435,62**	**17.664,26**	**83.953,58**

https://jabar.bps.go.id

Tabel 4.11
Table

Rata-Rata Luas Lahan yang Dikuasai Usaha Pertanian Perorangan Menurut Kabupaten/Kota Domisili Pengelola (m^2), 2023
Average Land Area Utilized by Individual Agricultural Holdings by Domicile Province of Holders (m^2), 2023

Kabupaten/Kota *Regency/Municipality*	Lahan Pertanian *Agricultural Land*			
	Sawah *Rice Field*	Bukan Sawah *Non-Rice Field*	Padang Rumput Sementara *Temporary Meadow*	Padang Rumput Permanen *Permanent Meadow*
(1)	(2)	(3)	(4)	(5)
Kabupaten Bogor	977,78	576,93	6,34	6,07
Kabupaten Sukabumi	1.218,14	554,64	10,86	13,66
Kabupaten Cianjur	1.537,60	411,19	9,63	17,07
Kabupaten Bandung	1.191,67	1.017,30	8,36	14,07
Kabupaten Garut	1.092,00	950,77	13,96	14,55
Kabupaten Tasikmalaya	995,10	99,92	9,61	16,71
Kabupaten Ciamis	1.070,56	121,89	4,19	6,07
Kabupaten Kuningan	1.423,46	126,00	11,80	24,21
Kabupaten Cirebon	3.733,83	97,44	0,80	0,11
Kabupaten Majalengka	2.557,59	521,97	-	-
Kabupaten Sumedang	1.475,94	562,31	15,80	22,30
Kabupaten Indramayu	5.263,60	101,05	1,06	0,43
Kabupaten Subang	4.154,41	174,73	2,17	2,22
Kabupaten Purwakarta	1.776,07	214,18	4,76	10,14
Kabupaten Karawang	6.194,38	51,86	0,60	1,16
Kabupaten Bekasi	4.054,24	107,54	0,48	0,82
Kabupaten Bandung Barat	706,99	626,48	14,63	13,41
Kabupaten Pangandaran	1.438,15	40,23	6,32	20,70
Kota Bogor	152,16	756,87	10,32	2,73
Kota Sukabumi	2.104,68	399,51	6,40	2,48
Kota Bandung	954,38	408,25	2,59	3,14
Kota Cirebon	276,83	85,10	0,02	27,17
Kota Bekasi	279,95	280,18	4,69	1,96
Kota Depok	50,34	266,06	0,77	0,73
Kota Cimahi	368,11	500,15	13,98	9,38
Kota Tasikmalaya	1.568,44	157,93	2,62	7,48
Kota Banjar	1.399,43	78,90	0,99	1,28
Jawa Barat	**48.015,83**	**9.289,38**	**163,75**	**240,05**

https://jabar.bps.go.id

Lanjutan Tabel/*Continued Table* 4.11

Kabupaten/Kota *Regency/Municipality*	Lahan Pertanian *Agricultural Land*		
	Sementara Belum Ditanami Menunggu Penanaman *Temporary Fallow Land Awaiting Planting*	Tanaman Tahunan *Permanent Crops*	Kandang Ternak dan Bangunan Pertanian Lainnya *Livestock Pens and Other Agricultural Buildings*
(1)	(6)	(7)	(8)
Kabupaten Bogor	14,24	502,53	13,98
Kabupaten Sukabumi	28,09	379,60	12,55
Kabupaten Cianjur	28,58	543,71	12,61
Kabupaten Bandung	30,38	563,95	19,76
Kabupaten Garut	39,57	694,53	14,75
Kabupaten Tasikmalaya	26,00	809,19	14,53
Kabupaten Ciamis	20,29	716,54	15,17
Kabupaten Kuningan	22,79	384,97	14,34
Kabupaten Cirebon	4,44	146,16	10,30
Kabupaten Majalengka	0,19	263,62	11,73
Kabupaten Sumedang	40,86	439,50	21,08
Kabupaten Indramayu	1,16	93,65	10,83
Kabupaten Subang	8,61	473,24	14,10
Kabupaten Purwakarta	18,28	587,86	16,29
Kabupaten Karawang	2,54	162,71	11,31
Kabupaten Bekasi	2,21	41,94	9,78
Kabupaten Bandung Barat	24,91	352,70	12,88
Kabupaten Pangandaran	89,75	1.806,07	20,86
Kota Bogor	9,33	924,53	53,30
Kota Sukabumi	20,36	399,63	15,89
Kota Bandung	45,49	468,92	26,13
Kota Cirebon	4,24	88,96	25,03
Kota Bekasi	4,69	279,95	46,51
Kota Depok	9,39	536,09	34,09
Kota Cimahi	13,05	182,39	27,37
Kota Tasikmalaya	9,91	144,81	11,99
Kota Banjar	5,83	371,43	11,00
Jawa Barat	**525,18**	**12.359,18**	**508,16**

https://jabar.bps.go.id

Lanjutan Tabel/*Continued Table* 4.11

Kabupaten/Kota *Regency/Municipality*	Lahan Pertanian *Agricultural Land*		Bukan Lahan Pertanian dan Bukan Tempat Tinggal *Non-Agricultural and Non-Residential Land*	Lahan Dikuasai *Land Utilized*
	Kegiatan Kehutanan Forestry Activities	Kegiatan Budi daya Perikanan *Aquaculture Activities*		
(1)	(9)	(10)	(11)	(12)
Kabupaten Bogor	87,56	28,30	7,22	2.220,95
Kabupaten Sukabumi	260,99	21,05	7,55	2.507,14
Kabupaten Cianjur	273,07	14,58	7,89	2.855,93
Kabupaten Bandung	60,05	22,72	7,69	2.935,96
Kabupaten Garut	308,62	14,37	6,11	3.149,22
Kabupaten Tasikmalaya	439,92	34,80	9,41	2.455,18
Kabupaten Ciamis	474,85	47,48	20,66	2.497,70
Kabupaten Kuningan	251,58	9,37	12,58	2.281,10
Kabupaten Cirebon	11,48	267,68	6,28	4.278,52
Kabupaten Majalengka	155,98	9,43	46,32	3.566,84
Kabupaten Sumedang	498,25	9,11	12,16	3.097,31
Kabupaten Indramayu	8,44	530,31	12,48	6.023,01
Kabupaten Subang	129,73	379,83	10,22	5.349,27
Kabupaten Purwakarta	358,77	20,82	15,04	3.022,23
Kabupaten Karawang	28,01	574,36	10,06	7.037,00
Kabupaten Bekasi	11,61	333,61	16,02	4.578,25
Kabupaten Bandung Barat	124,00	5,66	5,13	1.886,79
Kabupaten Pangandaran	894,90	18,31	30,80	4.366,08
Kota Bogor	12,67	41,95	14,62	1.978,49
Kota Sukabumi	48,01	64,01	9,49	3.070,45
Kota Bandung	90,20	45,45	257,56	2.302,12
Kota Cirebon	33,20	72,98	16,13	629,65
Kota Bekasi	2,15	101,41	10,09	1.011,58
Kota Depok	6,90	72,35	9,52	986,26
Kota Cimahi	82,12	14,47	11,24	1.222,28
Kota Tasikmalaya	125,67	90,99	19,33	2.139,17
Kota Banjar	157,59	30,13	22,71	2.079,28
Jawa Barat	**4.936,32**	**2.875,53**	**614,31**	**79.527,76**

https://jabar.bps.go.id

Tabel 4.12
Table

Rata-Rata Luas Lahan yang Dikuasai Usaha Pertanian Perorangan Pengguna Lahan Pertanian Menurut Kabupaten/Kota Domisili Pengelola dan Jenis Lahan (m²), 2023
Average Land Area Utilized by Individual Agricultural Holdings Utilizing Agricultural Land by Domicile Province of Holders and Type of Land (m²), 2023

Kabupaten/Kota *Regency/Municipality*	Lahan Pertanian *Agricultural Land*			
	Sawah *Rice Field*	Bukan Sawah *Non-Rice Field*	Padang Rumput Sementara *Temporary Meadow*	Padang Rumput Permanen *Permanent Meadow*
(1)	(2)	(3)	(4)	(5)
Kabupaten Bogor	985,62	581,56	6,39	6,12
Kabupaten Sukabumi	1.236,13	562,83	11,02	13,86
Kabupaten Cianjur	1.559,82	417,13	9,77	17,32
Kabupaten Bandung	1.202,39	1.026,45	8,44	14,20
Kabupaten Garut	1.099,82	957,57	14,06	14,65
Kabupaten Tasikmalaya	997,92	100,20	9,64	16,76
Kabupaten Ciamis	1.073,45	122,22	4,21	6,08
Kabupaten Kuningan	1.430,55	126,62	11,86	24,33
Kabupaten Cirebon	4.233,89	110,49	0,91	0,13
Kabupaten Majalengka	2.571,90	524,90	-	-
Kabupaten Sumedang	1.484,45	565,56	15,89	22,43
Kabupaten Indramayu	5.492,19	105,44	1,10	0,45
Kabupaten Subang	4.285,19	180,23	2,24	2,29
Kabupaten Purwakarta	1.831,93	220,92	4,91	10,46
Kabupaten Karawang	6.393,61	53,53	0,62	1,20
Kabupaten Bekasi	4.314,36	114,44	0,51	0,87
Kabupaten Bandung Barat	716,31	634,74	14,82	13,59
Kabupaten Pangandaran	1.463,12	40,93	6,43	21,06
Kota Bogor	156,30	777,49	10,60	2,80
Kota Sukabumi	2.180,90	413,97	6,63	2,57
Kota Bandung	1.312,07	561,26	3,56	4,31
Kota Cirebon	313,68	96,43	0,02	30,79
Kota Bekasi	280,51	280,73	4,70	1,96
Kota Depok	51,08	269,96	0,78	0,74
Kota Cimahi	444,85	604,41	16,90	11,33
Kota Tasikmalaya	1.574,07	158,49	2,63	7,50
Kota Banjar	1.438,56	81,11	1,02	1,31
Jawa Barat	**50.124,67**	**9.689,61**	**169,66**	**249,11**

https://jabar.bps.go.id

Lanjutan Tabel/*Continued Table* 4.12

Kabupaten/Kota *Regency/Municipality*	Lahan Pertanian *Agricultural Land*		
	Sementara Belum Ditanami Menunggu Penanaman *Temporary Fallow Land Awaiting Planting*	Tanaman Tahunan *Permanent Crops*	Kandang Ternak dan Bangunan Pertanian Lainnya *Livestock Pens and Other Agricultural Buildings*
(1)	(6)	(7)	(8)
Kabupaten Bogor	14,36	506,56	14,10
Kabupaten Sukabumi	28,50	385,21	12,74
Kabupaten Cianjur	28,99	551,57	12,79
Kabupaten Bandung	30,65	569,02	19,94
Kabupaten Garut	39,85	699,50	14,85
Kabupaten Tasikmalaya	26,08	811,48	14,57
Kabupaten Ciamis	20,35	718,48	15,21
Kabupaten Kuningan	22,91	386,89	14,41
Kabupaten Cirebon	5,03	165,73	11,68
Kabupaten Majalengka	0,19	265,10	11,80
Kabupaten Sumedang	41,10	442,04	21,20
Kabupaten Indramayu	1,21	97,72	11,30
Kabupaten Subang	8,88	488,13	14,55
Kabupaten Purwakarta	18,86	606,35	16,81
Kabupaten Karawang	2,63	167,95	11,68
Kabupaten Bekasi	2,36	44,64	10,40
Kabupaten Bandung Barat	25,23	357,35	13,05
Kabupaten Pangandaran	91,31	1.837,43	21,22
Kota Bogor	9,59	949,72	54,75
Kota Sukabumi	21,10	414,10	16,47
Kota Bandung	62,54	644,66	35,93
Kota Cirebon	4,80	100,80	28,36
Kota Bekasi	4,70	280,50	46,60
Kota Depok	9,53	543,95	34,59
Kota Cimahi	15,77	220,42	33,08
Kota Tasikmalaya	9,95	145,33	12,03
Kota Banjar	5,99	381,81	11,31
Jawa Barat	**552,46**	**12.782,44**	**535,42**

https://jabar.bps.go.id

Lanjutan Tabel/*Continued Table* 4.12

Kabupaten/Kota *Regency/Municipality*	Lahan Pertanian *Agricultural Land*		Bukan Lahan Pertanian dan Bukan Tempat Tinggal *Non-Agricultural and Non-Residential Land*	Lahan Dikuasai *Land Utilized*
	Kegiatan Kehutanan Forestry Activities	Kegiatan Budi daya Perikanan *Aquaculture Activities*		
(1)	(9)	(10)	(11)	(12)
Kabupaten Bogor	88,26	28,53	7,28	2.238,77
Kabupaten Sukabumi	264,85	21,36	7,66	2.544,16
Kabupaten Cianjur	277,01	14,79	8,00	2.897,20
Kabupaten Bandung	60,59	22,92	7,76	2.962,37
Kabupaten Garut	310,83	14,47	6,16	3.171,76
Kabupaten Tasikmalaya	441,16	34,90	9,44	2.462,15
Kabupaten Ciamis	476,13	47,61	20,71	2.504,46
Kabupaten Kuningan	252,83	9,42	12,64	2.292,46
Kabupaten Cirebon	13,02	303,53	7,13	4.851,53
Kabupaten Majalengka	156,86	9,49	46,58	3.586,81
Kabupaten Sumedang	501,13	9,16	12,23	3.115,19
Kabupaten Indramayu	8,81	553,34	13,02	6.284,58
Kabupaten Subang	133,82	391,79	10,54	5.517,66
Kabupaten Purwakarta	370,05	21,48	15,52	3.117,28
Kabupaten Karawang	28,91	592,83	10,38	7.263,34
Kabupaten Bekasi	12,36	355,02	17,04	4.871,99
Kabupaten Bandung Barat	125,63	5,73	5,20	1.911,65
Kabupaten Pangandaran	910,43	18,63	31,33	4.441,88
Kota Bogor	13,02	43,09	15,02	2.032,40
Kota Sukabumi	49,75	66,32	9,84	3.181,66
Kota Bandung	124,01	62,49	354,09	3.164,92
Kota Cirebon	37,62	82,70	18,28	713,48
Kota Bekasi	2,15	101,61	10,11	1.013,57
Kota Depok	7,01	73,41	9,66	1.000,72
Kota Cimahi	99,24	17,49	13,58	1.477,07
Kota Tasikmalaya	126,12	91,32	19,40	2.146,85
Kota Banjar	161,99	30,97	23,34	2.137,42
Jawa Barat	**5.053,59**	**3.024,40**	**721,94**	**82.903,33**

https://jabar.bps.go.id

Tabel 4.13
Table

Rata-Rata Luas Lahan yang Dikuasai Usaha Pertanian Perorangan Pengguna Jenis Lahan Tertentu Menurut Kabupaten/Kota Domisili Pengelola dan Jenis Lahan (m^2), 2023
Average Land Area Utilized by Individual Agricultural Holdings Utilizing Particular Type of Land by Domicile Province of Holders and Type of Land (m^2), 2023

Kabupaten/Kota *Regency/Municipality*	Lahan Pertanian *Agricultural Land*			
	Sawah *Rice Field*	Bukan Sawah *Non-Rice Field*	Padang Rumput Sementara *Temporary Meadow*	Padang Rumput Permanen *Permanent Meadow*
(1)	(2)	(3)	(4)	(5)
Kabupaten Bogor	2.243,29	1.771,63	1.476,78	1.794,33
Kabupaten Sukabumi	1.868,98	2.039,65	1.777,65	1.486,97
Kabupaten Cianjur	2.198,97	1.800,84	1.543,28	1.929,65
Kabupaten Bandung	3.253,68	2.476,03	2.068,00	2.550,99
Kabupaten Garut	1.983,17	2.589,15	1.661,13	1.621,80
Kabupaten Tasikmalaya	1.318,65	588,43	836,97	901,39
Kabupaten Ciamis	1.712,63	851,83	1.199,37	1.176,27
Kabupaten Kuningan	2.082,26	1.334,74	959,09	1.204,52
Kabupaten Cirebon	6.829,43	2.250,15	722,65	549,67
Kabupaten Majalengka	3.390,49	3.220,54	-	-
Kabupaten Sumedang	2.295,92	1.913,04	1.311,95	1.373,56
Kabupaten Indramayu	7.450,50	2.872,21	2.890,34	628,46
Kabupaten Subang	6.132,45	2.247,04	1.337,65	1.246,77
Kabupaten Purwakarta	2.681,78	1.636,19	1.312,15	1.563,01
Kabupaten Karawang	10.591,18	1.455,00	1.701,70	2.346,52
Kabupaten Bekasi	8.623,87	1.370,73	1.371,92	795,43
Kabupaten Bandung Barat	1.359,15	1.687,12	1.403,34	1.202,76
Kabupaten Pangandaran	2.317,56	739,83	1.014,31	1.505,36
Kota Bogor	2.211,03	1.722,40	3.323,08	1.037,82
Kota Sukabumi	3.191,09	1.838,84	2.281,92	1.150,00
Kota Bandung	5.255,76	1.977,55	607,78	649,24
Kota Cirebon	3.056,15	737,27	36,00	13.125,00
Kota Bekasi	4.806,57	968,65	563,84	175,39
Kota Depok	2.674,36	670,67	647,00	619,60
Kota Cimahi	2.227,96	1.229,94	2.883,71	2.707,50
Kota Tasikmalaya	2.204,05	1.054,45	1.030,78	1.846,51
Kota Banjar	2.503,13	663,63	590,58	375,67
Jawa Barat	**96.464,06**	**43.707,55**	**36.552,97**	**45.564,19**

https://jabar.bps.go.id

Lanjutan Tabel/*Continued Table* 4.13

Kabupaten/Kota *Regency/Municipality*	Lahan Pertanian *Agricultural Land*		
	Sementara Belum Ditanami Menunggu Penanaman *Temporary Fallow Land Awaiting Planting*	Tanaman Tahunan *Permanent Crops*	Kandang Ternak dan Bangunan Pertanian Lainnya *Livestock Pens and Other Agricultural Buildings*
(1)	(6)	(7)	(8)
Kabupaten Bogor	1.525,77	1.702,42	48,90
Kabupaten Sukabumi	1.995,77	1.434,02	50,73
Kabupaten Cianjur	1.956,85	1.962,58	48,17
Kabupaten Bandung	2.632,69	3.162,29	61,64
Kabupaten Garut	2.026,64	1.851,45	52,55
Kabupaten Tasikmalaya	1.194,62	1.636,95	68,27
Kabupaten Ciamis	1.063,97	1.327,84	59,88
Kabupaten Kuningan	1.309,98	1.036,89	47,53
Kabupaten Cirebon	1.997,73	1.445,42	38,98
Kabupaten Majalengka	1.149,75	1.457,74	51,75
Kabupaten Sumedang	1.742,80	1.561,41	50,87
Kabupaten Indramayu	1.996,54	526,06	56,48
Kabupaten Subang	1.722,09	1.957,46	64,26
Kabupaten Purwakarta	1.623,46	1.651,50	58,67
Kabupaten Karawang	749,47	964,75	35,82
Kabupaten Bekasi	824,34	489,65	25,18
Kabupaten Bandung Barat	1.280,99	1.407,70	37,24
Kabupaten Pangandaran	3.066,73	2.384,35	49,00
Kota Bogor	1.347,00	5.607,50	136,01
Kota Sukabumi	3.146,17	4.749,43	107,21
Kota Bandung	3.561,37	3.430,07	95,50
Kota Cirebon	744,00	440,69	47,92
Kota Bekasi	764,54	998,07	105,46
Kota Depok	702,25	1.440,78	115,66
Kota Cimahi	1.255,57	2.672,95	88,30
Kota Tasikmalaya	1.323,86	1.281,54	70,06
Kota Banjar	892,80	847,77	29,01
Jawa Barat	**43.597,75**	**49.429,28**	**1.701,05**

http://jabar.bps.go.id

Lanjutan Tabel/*Continued Table* 4.13

Kabupaten/Kota *Regency/Municipality*	Lahan Pertanian *Agricultural Land*		Bukan Lahan Pertanian dan Bukan Tempat Tinggal *Non-Agricultural and Non-Residential Land*	Lahan Dikuasai *Land Utilized*
	Kegiatan Kehutanan Forestry Activities	Kegiatan Budi daya Perikanan *Aquaculture Activities*		
(1)	(9)	(10)	(11)	(12)
Kabupaten Bogor	1.681,41	451,10	420,49	2.238,77
Kabupaten Sukabumi	1.840,70	557,77	557,60	2.544,16
Kabupaten Cianjur	1.895,19	398,38	664,05	2.897,20
Kabupaten Bandung	1.651,35	542,52	483,92	2.962,37
Kabupaten Garut	1.516,97	164,57	665,86	3.171,76
Kabupaten Tasikmalaya	1.274,69	321,50	421,19	2.462,15
Kabupaten Ciamis	1.430,56	281,10	384,62	2.504,46
Kabupaten Kuningan	1.108,46	166,06	556,17	2.292,46
Kabupaten Cirebon	713,74	4.743,56	245,18	4.851,53
Kabupaten Majalengka	1.329,57	196,60	1.009,52	3.586,81
Kabupaten Sumedang	1.877,47	240,69	273,36	3.115,19
Kabupaten Indramayu	962,96	15.239,02	382,42	6.284,58
Kabupaten Subang	1.928,17	7.813,28	448,90	5.517,66
Kabupaten Purwakarta	1.931,09	576,81	425,81	3.117,28
Kabupaten Karawang	2.085,91	17.620,25	225,39	7.263,34
Kabupaten Bekasi	1.516,82	9.275,94	372,15	4.871,99
Kabupaten Bandung Barat	975,98	223,86	305,64	1.911,65
Kabupaten Pangandaran	1.980,38	280,06	336,15	4.441,88
Kota Bogor	1.964,48	353,24	252,90	2.032,40
Kota Sukabumi	3.903,70	539,40	536,51	3.181,66
Kota Bandung	5.332,37	652,86	5.229,40	3.164,92
Kota Cirebon	2.672,29	661,97	118,07	713,48
Kota Bekasi	408,88	534,18	183,59	1.013,57
Kota Depok	1.060,45	326,48	355,93	1.000,72
Kota Cimahi	7.409,06	201,86	1.474,50	1.477,07
Kota Tasikmalaya	1.632,44	523,59	972,91	2.146,85
Kota Banjar	1.672,36	292,77	313,99	2.137,42
Jawa Barat	**53.757,45**	**63.179,42**	**17.616,22**	**82.903,33**

https://jabar.bps.go.id

Tabel 4.14
Table

Luas Lahan yang Dikuasai Usaha Pertanian Perorangan Menurut Lokasi dan Jenis Lahan (m^2), 2023
Land Area Utilized by Individual Agricultural Holdings by Location and Type of Land (m^2), 2023

Kabupaten/Kota *Regency/Municipality*	Lahan Pertanian *Agricultural Land*			
	Sawah *Rice Field*	Bukan Sawah *Non-Rice Field*	Padang Rumput Sementara *Temporary Meadow*	Padang Rumput Permanen *Permanent Meadow*
(1)	(2)	(3)	(4)	(5)
Kabupaten Bogor	186.967.515,7	110.292.522,7	1.344.711,0	1.167.257,5
Kabupaten Sukabumi	438.302.727,9	199.831.044,4	3.916.910,3	4.988.660,0
Kabupaten Cianjur	463.907.205,1	124.725.619,0	2.904.371,0	5.170.814,0
Kabupaten Bandung	194.952.028,2	166.035.911,2	1.343.659,0	2.287.188,0
Kabupaten Garut	358.477.018,0	310.986.178,0	4.573.951,0	4.746.713,0
Kabupaten Tasikmalaya	298.342.615,2	30.219.199,8	2.878.923,0	4.994.919,0
Kabupaten Ciamis	215.316.976,1	24.094.797,0	834.557,0	1.200.365,2
Kabupaten Kuningan	164.302.533,8	14.818.821,9	1.350.457,0	2.818.152,0
Kabupaten Cirebon	386.551.863,5	9.945.888,0	83.714,0	25.851,0
Kabupaten Majalengka	388.418.472,6	81.296.912,7	19.119,0	5.185,0
Kabupaten Sumedang	189.719.106,3	72.163.987,4	2.029.448,5	2.866.319,0
Kabupaten Indramayu	1.006.019.079,0	15.773.455,0	205.864,0	83.057,0
Kabupaten Subang	618.078.704,5	26.246.591,5	323.637,0	344.127,0
Kabupaten Purwakarta	113.831.757,0	13.948.198,0	308.356,0	653.065,0
Kabupaten Karawang	805.254.087,3	6.725.247,0	78.578,0	142.177,0
Kabupaten Bekasi	413.229.294,8	11.097.525,0	53.389,0	83.620,0
Kabupaten Bandung Barat	112.702.423,0	99.632.108,0	2.344.834,0	2.143.792,0
Kabupaten Pangandaran	124.420.198,0	3.627.575,4	549.951,3	1.803.726,0
Kota Bogor	651.852,0	2.872.267,0	43.200,0	8.566,0
Kota Sukabumi	9.221.535,0	1.140.899,0	9.665,0	5.950,0
Kota Bandung	4.280.483,0	1.733.083,0	28.198,0	15.908,0
Kota Cirebon	351.271,0	123.111,0	36,0	2.240,0
Kota Bekasi	922.923,0	717.221,5	6.426,0	3.945,0
Kota Depok	175.121,0	2.074.892,0	4.070,0	6.196,0
Kota Cimahi	700.071,0	1.301.014,0	19.372,0	20.995,0
Kota Tasikmalaya	32.951.589,0	3.223.427,0	55.662,0	163.500,0
Kota Banjar	21.972.825,0	1.400.508,0	13.488,0	25.067,0
Jawa Barat	**6.550.021.276,0**	**1.336.048.004,4**	**25.324.547,1**	**35.777.354,7**

https://jabar.bps.go.id

Lanjutan Tabel/*Continued Table* 4.14

Kabupaten/Kota *Regency/Municipality*	Lahan Pertanian *Agricultural Land*		
	Sementara Belum Ditanami Menunggu Penanaman *Temporary Fallow Land Awaiting Planting*	Tanaman Tahunan *Permanent Crops*	Kandang Ternak dan Bangunan Pertanian Lainnya *Livestock Pens and Other Agricultural Buildings*
(1)	(6)	(7)	(8)
Kabupaten Bogor	2.760.653,0	96.598.121,0	2.782.240,4
Kabupaten Sukabumi	10.159.425,3	138.007.986,7	4.539.761,1
Kabupaten Cianjur	8.644.541,0	165.255.808,1	3.849.284,3
Kabupaten Bandung	5.003.052,0	90.904.576,5	3.284.690,3
Kabupaten Garut	12.930.816,0	228.189.564,5	4.841.188,7
Kabupaten Tasikmalaya	7.795.592,0	242.516.818,8	4.380.651,4
Kabupaten Ciamis	3.972.796,8	124.018.058,6	3.007.105,8
Kabupaten Kuningan	2.618.316,0	46.693.270,4	1.655.310,2
Kabupaten Cirebon	480.695,2	14.784.243,0	1.055.477,5
Kabupaten Majalengka	75.620,0	38.145.435,4	1.753.715,4
Kabupaten Sumedang	5.245.218,0	57.916.806,8	2.731.234,1
Kabupaten Indramayu	216.507,0	17.242.268,0	2.098.880,2
Kabupaten Subang	1.338.273,0	70.525.909,0	2.105.537,2
Kabupaten Purwakarta	1.189.962,0	37.885.818,5	1.047.140,8
Kabupaten Karawang	326.765,0	21.319.139,0	1.473.140,8
Kabupaten Bekasi	229.595,0	3.448.336,0	995.393,9
Kabupaten Bandung Barat	3.995.009,0	56.742.191,0	2.079.940,9
Kabupaten Pangandaran	7.822.520,0	158.239.626,9	1.820.054,2
Kota Bogor	27.443,0	832.519,0	176.781,8
Kota Sukabumi	38.985,0	280.115,0	59.929,3
Kota Bandung	232.244,0	589.084,0	96.080,0
Kota Cirebon	7.113,0	111.646,0	26.982,6
Kota Bekasi	11.907,0	449.847,5	157.323,4
Kota Depok	57.651,0	1.814.336,0	266.631,0
Kota Cimahi	28.982,0	148.147,0	56.494,5
Kota Tasikmalaya	212.473,0	2.492.913,0	229.827,6
Kota Banjar	110.533,0	6.389.224,0	202.913,0
Jawa Barat	**75.532.687,3**	**1.621.541.809,6**	**46.773.710,1**

https://jabar.bps.go.id

Lanjutan Tabel/*Continued Table* 4.14

Kabupaten/Kota *Regency/Municipality*	Lahan Pertanian *Agricultural Land*		Bukan Lahan Pertanian dan Bukan Tempat Tinggal *Non-Agricultural and Non-Residential Land*	Lahan Dikuasai *Land Utilized*
	Kegiatan Kehutanan Forestry Activities	Kegiatan Budi daya Perikanan *Aquaculture Activities*		
(1)	(9)	(10)	(11)	(12)
Kabupaten Bogor	16.670.835,2	5.523.000,7	1.414.592,5	425.521.449,7
Kabupaten Sukabumi	93.929.570,6	7.626.468,4	2.727.509,2	904.030.063,7
Kabupaten Cianjur	82.381.621,1	4.402.340,8	2.405.947,5	863.647.551,9
Kabupaten Bandung	9.834.539,0	3.756.046,5	1.348.597,8	478.750.288,6
Kabupaten Garut	101.420.635,5	4.726.874,6	2.003.914,5	1.032.896.854,0
Kabupaten Tasikmalaya	132.078.207,8	10.584.006,2	2.830.854,5	736.621.787,6
Kabupaten Ciamis	93.658.225,3	9.329.347,6	4.066.237,2	479.498.466,6
Kabupaten Kuningan	29.073.539,4	1.105.008,5	1.454.478,0	265.889.887,2
Kabupaten Cirebon	1.180.067,5	28.899.433,4	637.246,8	443.644.479,9
Kabupaten Majalengka	22.869.395,4	1.491.075,9	6.820.647,3	540.895.578,6
Kabupaten Sumedang	64.497.032,2	1.203.962,0	1.522.566,5	399.895.680,7
Kabupaten Indramayu	1.647.685,0	102.529.513,5	2.406.864,2	1.148.223.173,0
Kabupaten Subang	19.166.986,0	56.384.595,5	1.560.492,5	796.074.853,2
Kabupaten Purwakarta	23.226.455,0	1.343.937,0	964.527,0	194.399.216,3
Kabupaten Karawang	3.653.557,0	73.895.946,1	1.305.014,1	914.173.651,2
Kabupaten Bekasi	1.177.444,5	34.943.690,2	1.642.108,5	466.900.396,9
Kabupaten Bandung Barat	19.964.760,5	919.632,8	847.666,5	301.372.357,7
Kabupaten Pangandaran	78.299.835,1	1.634.640,3	2.682.516,1	380.900.643,2
Kota Bogor	22.641,0	154.401,9	34.805,0	4.824.476,7
Kota Sukabumi	44.661,0	268.662,3	42.092,0	11.112.493,6
Kota Bandung	51.968,0	172.799,0	58.373,0	7.258.220,0
Kota Cirebon	8.015,0	88.283,4	30.704,3	749.402,2
Kota Bekasi	5.163,0	414.939,2	37.730,8	2.727.426,3
Kota Depok	26.350,0	537.222,1	74.461,0	5.036.930,1
Kota Cimahi	17.650,0	20.952,0	35.380,0	2.349.057,5
Kota Tasikmalaya	2.320.617,0	1.776.298,3	402.483,0	43.828.789,8
Kota Banjar	2.456.731,0	546.960,0	429.180,0	33.547.429,0
Jawa Barat	**799.684.188,1**	**354.280.038,0**	**39.786.989,7**	**10.884.770.605,2**

https://jabar.bps.go.id

Tabel 4.15
Table

Jumlah Rumah Tangga Usaha Pertanian Menurut Kabupaten/Kota dan Kelompok Luas Lahan Pertanian yang Dikuasai (rumah tangga), 2023
Number of Agricultural Households by Regency/Municipality and Classification of Agricultural Land Area Utilized (households), 2023

Kabupaten/Kota *Regency/Municipality*	Kelompok Luas Lahan Pertanian yang Dikuasai (Ha) *Classification of Agricultural Land Area Utilized (Ha)*				
	0	<0,1[1]	0,1-0,19	0,2-0,49	0,5-0,99
(1)	(2)	(3)	(4)	(5)	(6)
Kabupaten Bogor	1.526	85.253	40.757	39.695	14.355
Kabupaten Sukabumi	5.064	133.247	79.750	90.034	30.064
Kabupaten Cianjur	4.138	89.586	69.617	88.922	32.443
Kabupaten Bandung	1.513	64.226	30.744	38.418	14.622
Kabupaten Garut	2.270	103.032	69.618	90.567	37.910
Kabupaten Tasikmalaya	607	117.892	69.917	71.342	23.628
Kabupaten Ciamis	495	77.261	43.357	49.768	16.306
Kabupaten Kuningan	494	39.532	27.090	33.139	9.314
Kabupaten Cirebon	12.049	33.005	9.263	17.943	15.156
Kabupaten Majalengka	875	42.276	31.755	41.906	19.511
Kabupaten Sumedang	747	39.690	26.383	38.533	15.327
Kabupaten Indramayu	7.925	45.181	18.645	48.981	36.918
Kabupaten Subang	4.689	37.371	21.047	39.580	23.194
Kabupaten Purwakarta	1.949	19.966	13.312	17.844	7.420
Kabupaten Karawang	4.045	46.107	8.248	20.448	19.672
Kabupaten Bekasi	5.904	41.757	5.494	13.846	13.716
Kabupaten Bandung Barat	2.082	77.344	34.853	31.918	8.541
Kabupaten Pangandaran	1.436	19.650	15.965	26.332	13.824
Kota Bogor	117	2.776	602	454	124
Kota Sukabumi	162	1.616	900	1.142	500
Kota Bandung	2.511	3.926	596	798	370
Kota Cirebon	218	1.476	67	82	37
Kota Bekasi	19	3.876	270	233	64
Kota Depok	127	6.628	935	533	91
Kota Cimahi	498	1.627	309	289	79
Kota Tasikmalaya	84	9.468	4.479	4.986	1.536
Kota Banjar	380	7.764	3.496	4.239	1.460
Jawa Barat	**61.924**	**1.151.533**	**627.469**	**811.972**	**356.182**

https://jabar.bps.go.id

Lanjutan Tabel/*Continued Table* 4.15

Kabupaten/Kota *Regency/Municipality*	Kelompok Luas Lahan Pertanian yang Dikuasai (Ha) *Classification of Agricultural Land Area Utilized (Ha)*			
	1-1,99	2-2,99	3-3,99	4-4,99
(1)	(7)	(8)	(9)	(10)
Kabupaten Bogor	6.286	1.312	373	170
Kabupaten Sukabumi	12.281	2.193	631	265
Kabupaten Cianjur	11.919	2.006	571	213
Kabupaten Bandung	6.539	1.717	513	260
Kabupaten Garut	15.506	2.963	841	326
Kabupaten Tasikmalaya	8.408	1.492	434	168
Kabupaten Ciamis	5.403	1.029	362	151
Kabupaten Kuningan	2.026	271	59	26
Kabupaten Cirebon	9.845	2.693	713	342
Kabupaten Majalengka	7.400	1.513	466	225
Kabupaten Sumedang	5.267	892	259	98
Kabupaten Indramayu	21.345	6.848	2.090	1.149
Kabupaten Subang	13.324	4.498	1.608	824
Kabupaten Purwakarta	3.042	532	162	55
Kabupaten Karawang	17.187	6.320	2.397	1.281
Kabupaten Bekasi	11.786	3.634	1.142	493
Kabupaten Bandung Barat	3.335	637	165	78
Kabupaten Pangandaran	6.504	1.361	427	184
Kota Bogor	63	15	-	4
Kota Sukabumi	214	38	10	1
Kota Bandung	216	85	37	19
Kota Cirebon	16	2	5	-
Kota Bekasi	33	19	13	2
Kota Depok	45	14	7	2
Kota Cimahi	51	7	2	1
Kota Tasikmalaya	396	67	17	7
Kota Banjar	358	54	14	8
Jawa Barat	**168.795**	**42.212**	**13.318**	**6.352**

https://jabar.bps.go.id

Lanjutan Tabel/*Continued Table* 4.15

Kabupaten/Kota *Regency/Municipality*	Kelompok Luas Lahan Pertanian yang Dikuasai (Ha) *Classification of Agricultural Land Area Utilized (Ha)*			
	5-9,99	10-19,99	20-49,99	50-99
(1)	(11)	(12)	(13)	(14)
Kabupaten Bogor	217	29	5	-
Kabupaten Sukabumi	333	79	16	2
Kabupaten Cianjur	237	51	3	-
Kabupaten Bandung	324	68	15	2
Kabupaten Garut	359	80	11	1
Kabupaten Tasikmalaya	203	49	13	2
Kabupaten Ciamis	96	21	5	2
Kabupaten Kuningan	24	6	3	-
Kabupaten Cirebon	385	80	17	1
Kabupaten Majalengka	215	57	13	2
Kabupaten Sumedang	104	17	4	-
Kabupaten Indramayu	1.346	309	60	4
Kabupaten Subang	1.076	198	21	-
Kabupaten Purwakarta	80	19	3	-
Kabupaten Karawang	2.042	475	98	16
Kabupaten Bekasi	638	128	22	3
Kabupaten Bandung Barat	62	16	4	-
Kabupaten Pangandaran	174	24	11	-
Kota Bogor	8	3	1	1
Kota Sukabumi	5	3	2	1
Kota Bandung	32	11	4	1
Kota Cirebon	-	1	-	-
Kota Bekasi	4	6	1	-
Kota Depok	8	2	5	1
Kota Cimahi	4	1	-	-
Kota Tasikmalaya	8	2	-	-
Kota Banjar	5	1	-	-
Jawa Barat	**7.989**	**1.736**	**337**	**39**

https://jabar.bps.go.id

Lanjutan Tabel/*Continued Table* 4.15

Kabupaten/Kota *Regency/Municipality*	Kelompok Luas Lahan Pertanian yang Dikuasai (Ha) *Classification of Agricultural Land Area Utilized (Ha)*			
	100-199	200-499	500-999	≥1.000
(1)	(15)	(16)	(17)	(18)
Kabupaten Bogor	-	-	-	-
Kabupaten Sukabumi	-	-	-	-
Kabupaten Cianjur	-	-	-	-
Kabupaten Bandung	4	-	-	-
Kabupaten Garut	1	-	-	-
Kabupaten Tasikmalaya	-	-	-	-
Kabupaten Ciamis	-	-	-	-
Kabupaten Kuningan	-	-	-	-
Kabupaten Cirebon	-	-	-	-
Kabupaten Majalengka	-	-	-	-
Kabupaten Sumedang	-	-	-	-
Kabupaten Indramayu	-	-	-	-
Kabupaten Subang	-	-	-	-
Kabupaten Purwakarta	-	-	-	-
Kabupaten Karawang	-	1	-	-
Kabupaten Bekasi	-	-	-	-
Kabupaten Bandung Barat	-	-	-	-
Kabupaten Pangandaran	1	1	-	-
Kota Bogor	-	1	-	-
Kota Sukabumi	-	-	-	-
Kota Bandung	-	-	-	-
Kota Cirebon	-	-	-	-
Kota Bekasi	-	-	-	-
Kota Depok	-	-	-	-
Kota Cimahi	-	-	-	-
Kota Tasikmalaya	-	-	-	-
Kota Banjar	-	-	-	-
Jawa Barat	**6**	**3**	**-**	**-**

Catatan/*Note*: [1] Tidak termasuk 0/*Excluding 0*.

https://jabar.bps.go.id

Tabel 4.16 / ***Table***

Jumlah Rumah Tangga Usaha Pertanian Menurut Kabupaten/Kota dan Kelompok Luas Lahan Sawah yang Dikuasai (rumah tangga), 2023
Number of Agricultural Households by Regency/Municipality and Classification of Rice Field Area Utilized (households), 2023

Kabupaten/Kota *Regency/Municipality*	Kelompok Luas Lahan Sawah yang Dikuasai (Ha) *Classification of Rice-field Area Utilized (Ha)*				
	0	<0,1[1]	0,1-0,19	0,2-0,49	0,5-0,99
(1)	(2)	(3)	(4)	(5)	(6)
Kabupaten Bogor	106.914	25.975	24.587	23.443	6.451
Kabupaten Sukabumi	121.674	91.407	65.991	59.179	11.871
Kabupaten Cianjur	89.564	65.309	62.934	62.946	14.316
Kabupaten Bandung	99.964	16.378	15.774	17.678	5.982
Kabupaten Garut	143.825	71.176	50.350	44.305	10.865
Kabupaten Tasikmalaya	69.659	134.972	49.482	32.413	6.214
Kabupaten Ciamis	71.381	53.844	35.173	27.780	5.122
Kabupaten Kuningan	34.194	25.389	24.233	22.654	4.577
Kabupaten Cirebon	45.557	4.562	8.368	16.833	14.002
Kabupaten Majalengka	35.553	28.081	28.865	32.943	14.184
Kabupaten Sumedang	44.996	26.499	23.541	24.761	6.019
Kabupaten Indramayu	54.371	4.833	18.187	48.495	36.002
Kabupaten Subang	47.313	11.882	19.335	33.947	18.512
Kabupaten Purwakarta	21.587	10.751	11.919	14.031	4.492
Kabupaten Karawang	52.826	2.130	7.707	19.657	18.862
Kabupaten Bekasi	50.606	1.399	4.343	12.801	12.998
Kabupaten Bandung Barat	75.915	46.376	20.553	13.418	2.137
Kabupaten Pangandaran	32.133	15.833	16.538	16.300	4.149
Kota Bogor	3.881	106	83	69	16
Kota Sukabumi	1.552	663	788	998	398
Kota Bandung	7.035	415	297	439	224
Kota Cirebon	1.730	57	31	50	23
Kota Bekasi	4.274	71	53	68	39
Kota Depok	8.239	59	45	33	13
Kota Cimahi	2.393	209	120	99	29
Kota Tasikmalaya	5.986	6.033	3.670	3.938	1.110
Kota Banjar	7.513	2.605	3.102	3.424	943
Jawa Barat	**1.240.635**	**647.014**	**496.069**	**532.702**	**199.550**

https://jabar.bps.go.id

Lanjutan Tabel/*Continued Table* 4.16

Kabupaten/Kota *Regency/Municipality*	Kelompok Luas Lahan Sawah yang Dikuasai (Ha) *Classification of Rice-field Area Utilized (Ha)*			
	1-1,99	2-2,99	3-3,99	4-4,99
(1)	(7)	(8)	(9)	(10)
Kabupaten Bogor	2.114	335	81	39
Kabupaten Sukabumi	3.188	469	91	34
Kabupaten Cianjur	3.805	581	135	47
Kabupaten Bandung	2.177	605	168	91
Kabupaten Garut	2.477	319	87	33
Kabupaten Tasikmalaya	1.222	136	36	8
Kabupaten Ciamis	839	89	13	5
Kabupaten Kuningan	804	90	26	6
Kabupaten Cirebon	8.708	2.270	566	266
Kabupaten Majalengka	5.048	1.003	295	115
Kabupaten Sumedang	1.259	177	44	8
Kabupaten Indramayu	19.551	5.871	1.579	846
Kabupaten Subang	10.364	3.443	1.134	576
Kabupaten Purwakarta	1.337	185	52	14
Kabupaten Karawang	16.149	5.708	2.119	1.059
Kabupaten Bekasi	11.112	3.282	1.012	406
Kabupaten Bandung Barat	534	68	16	6
Kabupaten Pangandaran	814	92	19	11
Kota Bogor	11	3	-	-
Kota Sukabumi	164	22	6	1
Kota Bandung	101	47	21	10
Kota Cirebon	11	1	1	-
Kota Bekasi	15	11	6	1
Kota Depok	6	1	1	-
Kota Cimahi	12	4	2	-
Kota Tasikmalaya	258	43	7	3
Kota Banjar	171	18	2	1
Jawa Barat	**92.251**	**24.873**	**7.519**	**3.586**

https://jabar.bps.go.id

Lanjutan Tabel/*Continued Table* 4.16

Kabupaten/Kota *Regency/Municipality*	Kelompok Luas Lahan Sawah yang Dikuasai (Ha) *Classification of Rice-field Area Utilized (Ha)*			
	5-9,99	10-19,99	20-49,99	50-99
(1)	(11)	(12)	(13)	(14)
Kabupaten Bogor	36	2	1	-
Kabupaten Sukabumi	45	6	4	-
Kabupaten Cianjur	65	4	0	-
Kabupaten Bandung	123	22	3	-
Kabupaten Garut	43	4	1	-
Kabupaten Tasikmalaya	9	4	-	-
Kabupaten Ciamis	10	-	-	-
Kabupaten Kuningan	9	1	1	-
Kabupaten Cirebon	284	59	16	1
Kabupaten Majalengka	106	17	4	-
Kabupaten Sumedang	17	-	-	-
Kabupaten Indramayu	859	176	30	1
Kabupaten Subang	788	126	10	-
Kabupaten Purwakarta	14	2	-	-
Kabupaten Karawang	1.677	367	67	9
Kabupaten Bekasi	505	83	15	1
Kabupaten Bandung Barat	12	-	-	-
Kabupaten Pangandaran	5	-	-	-
Kota Bogor	-	-	-	-
Kota Sukabumi	2	-	-	-
Kota Bandung	12	5	-	-
Kota Cirebon	-	-	-	-
Kota Bekasi	2	-	-	-
Kota Depok	1	-	-	-
Kota Cimahi	-	-	-	-
Kota Tasikmalaya	2	-	-	-
Kota Banjar	-	-	-	-
Jawa Barat	**4.626**	**878**	**152**	**12**

https://jabar.bps.go.id

Lanjutan Tabel/*Continued Table* 4.16

Kabupaten/Kota *Regency/Municipality*	Kelompok Luas Lahan Sawah yang Dikuasai (Ha) *Classification of Rice-field Area Utilized (Ha)*			
	100-199	200-499	500-999	≥1.000
(1)	(15)	(16)	(17)	(18)
Kabupaten Bogor	-	-	-	-
Kabupaten Sukabumi	-	-	-	-
Kabupaten Cianjur	-	-	-	-
Kabupaten Bandung	-	-	-	-
Kabupaten Garut	-	-	-	-
Kabupaten Tasikmalaya	-	-	-	-
Kabupaten Ciamis	-	-	-	-
Kabupaten Kuningan	-	-	-	-
Kabupaten Cirebon	-	-	-	-
Kabupaten Majalengka	-	-	-	-
Kabupaten Sumedang	-	-	-	-
Kabupaten Indramayu	-	-	-	-
Kabupaten Subang	-	-	-	-
Kabupaten Purwakarta	-	-	-	-
Kabupaten Karawang	-	-	-	-
Kabupaten Bekasi	-	-	-	-
Kabupaten Bandung Barat	-	-	-	-
Kabupaten Pangandaran	-	-	-	-
Kota Bogor	-	-	-	-
Kota Sukabumi	-	-	-	-
Kota Bandung	-	-	-	-
Kota Cirebon	-	-	-	-
Kota Bekasi	-	-	-	-
Kota Depok	-	-	-	-
Kota Cimahi	-	-	-	-
Kota Tasikmalaya	-	-	-	-
Kota Banjar	-	-	-	-
Jawa Barat	-	-	-	-

Catatan/*Note*: [1] Tidak termasuk 0/*Excluding 0*.

https://jabar.bps.go.id

Tabel 4.17
Table

Jumlah Rumah Tangga Usaha Pertanian Menurut Kabupaten/Kota dan Kelompok Luas Lahan Selain Sawah yang Dikuasai (rumah tangga), 2023
Number of Agricultural Households by Regency/Municipality and Classification of Land Area other Than Rice Field Utilized (households), 2023

Kabupaten/Kota *Regency/Municipality*	Kelompok Luas Lahan Selain Sawah yang Dikuasai (Ha) Classification of Land Area other Than Rice Field Utilized (Ha)				
	0	<0,1[1]	0,1-0,19	0,2-0,49	0,5-0,99
(1)	(2)	(3)	(4)	(5)	(6)
Kabupaten Bogor	41.924	91.167	24.717	19.713	7.474
Kabupaten Sukabumi	110.342	137.552	41.063	42.120	13.734
Kabupaten Cianjur	101.407	103.156	34.785	39.787	13.162
Kabupaten Bandung	36.942	66.545	19.812	22.023	7.840
Kabupaten Garut	58.982	120.867	49.611	57.291	23.059
Kabupaten Tasikmalaya	65.040	128.608	43.790	37.449	12.611
Kabupaten Ciamis	35.082	95.249	27.856	24.611	7.292
Kabupaten Kuningan	32.463	51.706	13.549	10.916	2.552
Kabupaten Cirebon	57.991	36.496	1.883	2.004	1.332
Kabupaten Majalengka	66.968	49.969	11.637	11.145	4.081
Kabupaten Sumedang	26.240	53.536	17.571	20.027	6.733
Kabupaten Indramayu	114.877	64.642	2.817	2.865	1.618
Kabupaten Subang	69.840	48.013	10.165	11.414	3.951
Kabupaten Purwakarta	20.606	25.564	7.077	7.197	2.443
Kabupaten Karawang	63.450	56.978	2.142	1.894	1.205
Kabupaten Bekasi	42.751	49.682	2.032	1.878	877
Kabupaten Bandung Barat	36.599	74.863	21.011	18.463	5.005
Kabupaten Pangandaran	9.010	31.460	14.027	17.660	8.264
Kota Bogor	287	2.770	536	388	107
Kota Sukabumi	2.377	1.577	287	219	77
Kota Bandung	3.612	3.867	393	381	148
Kota Cirebon	306	1.493	41	43	12
Kota Bekasi	193	3.889	223	164	29
Kota Depok	192	6.636	920	494	82
Kota Cimahi	815	1.548	212	198	48
Kota Tasikmalaya	9.950	8.284	1.366	1.061	271
Kota Banjar	4.190	10.754	1.328	1.065	305
Jawa Barat	**1.012.436**	**1.326.871**	**350.851**	**352.470**	**124.312**

https://jabar.bps.go.id

Lanjutan Tabel/*Continued Table* 4.17

Kabupaten/Kota *Regency/Municipality*	Kelompok Luas Lahan Selain Sawah yang Dikuasai (Ha) Classification of Land Area other Than Rice Field Utilized (Ha)			
	1-1,99	2-2,99	3-3,99	4-4,99
(1)	(7)	(8)	(9)	(10)
Kabupaten Bogor	3.633	809	248	110
Kabupaten Sukabumi	6.959	1.298	399	172
Kabupaten Cianjur	5.742	1.044	306	137
Kabupaten Bandung	4.013	1.042	332	168
Kabupaten Garut	10.360	2.128	599	241
Kabupaten Tasikmalaya	5.035	995	287	127
Kabupaten Ciamis	2.938	745	272	109
Kabupaten Kuningan	645	99	25	10
Kabupaten Cirebon	1.096	399	123	68
Kabupaten Majalengka	1.711	375	125	79
Kabupaten Sumedang	2.406	516	146	59
Kabupaten Indramayu	1.798	886	468	272
Kabupaten Subang	2.202	956	383	237
Kabupaten Purwakarta	1.088	248	71	24
Kabupaten Karawang	1.086	609	274	218
Kabupaten Bekasi	648	327	111	81
Kabupaten Bandung Barat	2.362	482	123	66
Kabupaten Pangandaran	3.974	927	283	122
Kota Bogor	52	11	1	3
Kota Sukabumi	38	7	3	-
Kota Bandung	110	38	18	13
Kota Cirebon	3	1	4	-
Kota Bekasi	17	9	6	1
Kota Depok	41	10	6	2
Kota Cimahi	38	3	-	2
Kota Tasikmalaya	78	24	7	2
Kota Banjar	92	27	8	6
Jawa Barat	**58.165**	**14.015**	**4.628**	**2.329**

https://jabar.bps.go.id

Lanjutan Tabel/*Continued Table* 4.17

Kabupaten/Kota *Regency/Municipality*	Kelompok Luas Lahan Selain Sawah yang Dikuasai (Ha) Classification of Land Area other Than Rice Field Utilized (Ha)			
	5-9,99	10-19,99	20-49,99	50-99
(1)	(11)	(12)	(13)	(14)
Kabupaten Bogor	154	25	4	-
Kabupaten Sukabumi	243	63	12	2
Kabupaten Cianjur	144	33	3	-
Kabupaten Bandung	185	45	12	3
Kabupaten Garut	266	70	9	1
Kabupaten Tasikmalaya	166	34	11	2
Kabupaten Ciamis	77	18	5	2
Kabupaten Kuningan	12	5	2	-
Kabupaten Cirebon	82	17	1	-
Kabupaten Majalengka	86	27	10	1
Kabupaten Sumedang	70	14	3	-
Kabupaten Indramayu	423	102	31	2
Kabupaten Subang	215	45	9	-
Kabupaten Purwakarta	50	13	3	-
Kabupaten Karawang	356	90	28	6
Kabupaten Bekasi	123	43	9	1
Kabupaten Bandung Barat	43	14	4	-
Kabupaten Pangandaran	137	18	10	-
Kota Bogor	8	3	1	1
Kota Sukabumi	3	3	2	1
Kota Bandung	15	6	4	1
Kota Cirebon	1	-	-	-
Kota Bekasi	3	5	1	-
Kota Depok	7	2	5	1
Kota Cimahi	3	1	-	-
Kota Tasikmalaya	5	2	-	-
Kota Banjar	3	1	-	-
Jawa Barat	**2.880**	**699**	**179**	**24**

https://jabar.bps.go.id

Lanjutan Tabel/*Continued Table* 4.17

Kabupaten/Kota *Regency/Municipality*	Kelompok Luas Lahan Selain Sawah yang Dikuasai (Ha) Classification of Land Area other Than Rice Field Utilized (Ha)			
	100-199	200-499	500-999	≥1.000
(1)	(15)	(16)	(17)	(18)
Kabupaten Bogor	-	-	-	-
Kabupaten Sukabumi	-	-	-	-
Kabupaten Cianjur	-	-	-	-
Kabupaten Bandung	3	-	-	-
Kabupaten Garut	1	-	-	-
Kabupaten Tasikmalaya	-	-	-	-
Kabupaten Ciamis	-	-	-	-
Kabupaten Kuningan	-	-	-	-
Kabupaten Cirebon	-	-	-	-
Kabupaten Majalengka	-	-	-	-
Kabupaten Sumedang	-	-	-	-
Kabupaten Indramayu	-	-	-	-
Kabupaten Subang	-	-	-	-
Kabupaten Purwakarta	-	-	-	-
Kabupaten Karawang	-	1	-	-
Kabupaten Bekasi	-	-	-	-
Kabupaten Bandung Barat	-	-	-	-
Kabupaten Pangandaran	1	1	-	-
Kota Bogor	-	1	-	-
Kota Sukabumi	-	-	-	-
Kota Bandung	-	-	-	-
Kota Cirebon	-	-	-	-
Kota Bekasi	-	-	-	-
Kota Depok	-	-	-	-
Kota Cimahi	-	-	-	-
Kota Tasikmalaya	-	-	-	-
Kota Banjar	-	-	-	-
Jawa Barat	**5**	**3**	**-**	**-**

Catatan/*Note*: [1] Tidak termasuk 0/*Excluding 0.*

https://jabar.bps.go.id

Tabel 4.18
Table

Jumlah Rumah Tangga Usaha Pertanian Menurut Kabupaten/Kota dan Kelompok Luas Lahan Tanaman Semusim Bukan Sawah yang Dikuasai, 2023
Number of Agricultural Households by Regency/Municipality and Classification of non-Rice Field for Temporary Crops Area Utilized, 2023

Kabupaten/Kota *Regency/Municipality*	Kelompok Luas Lahan Tanaman Semusim Bukan Sawah yang Dikuasai (Ha) *Classification of non-Rice Field for Temporary Crops Area Utilized (Ha)*				
	0	<0,1[1]	0,1-0,19	0,2-0,49	0,5-0,99
(1)	(2)	(3)	(4)	(5)	(6)
Kabupaten Bogor	127.988	32.038	14.251	10.460	3.260
Kabupaten Sukabumi	256.762	45.663	20.956	21.324	5.850
Kabupaten Cianjur	231.201	30.902	16.722	15.782	3.515
Kabupaten Bandung	92.914	26.776	16.300	15.619	4.812
Kabupaten Garut	204.456	42.122	27.994	33.276	11.001
Kabupaten Tasikmalaya	243.634	43.294	3.668	2.700	610
Kabupaten Ciamis	166.114	21.595	3.734	2.269	393
Kabupaten Kuningan	101.177	6.412	2.202	1.785	339
Kabupaten Cirebon	97.057	2.606	607	720	251
Kabupaten Majalengka	122.672	8.007	5.476	6.169	2.460
Kabupaten Sumedang	89.745	16.787	8.928	9.079	2.122
Kabupaten Indramayu	183.991	3.987	1.106	1.006	311
Kabupaten Subang	135.928	5.277	2.633	2.480	721
Kabupaten Purwakarta	55.935	4.791	1.680	1.404	351
Kabupaten Karawang	123.733	2.974	672	535	266
Kabupaten Bekasi	90.575	4.798	1.397	1.188	431
Kabupaten Bandung Barat	99.708	31.185	13.259	10.965	2.676
Kabupaten Pangandaran	81.173	3.739	587	322	51
Kota Bogor	2.332	1.063	401	259	69
Kota Sukabumi	3.591	605	186	139	41
Kota Bandung	6.817	1.225	237	200	75
Kota Cirebon	1.682	184	16	17	3
Kota Bekasi	3.225	1.086	127	75	14
Kota Depok	5.060	2.641	470	176	35
Kota Cimahi	1.695	768	189	158	38
Kota Tasikmalaya	17.885	2.243	513	325	56
Kota Banjar	15.589	1.813	246	105	17
Jawa Barat	**2.562.639**	**344.581**	**144.557**	**138.537**	**39.768**

https://jabar.bps.go.id

Lanjutan Tabel/*Continued Table* 4.18

Kabupaten/Kota *Regency/Municipality*	Kelompok Luas Lahan Tanaman Semusim Bukan Sawah yang Dikuasai (Ha) *Classification of non-Rice Field for Temporary Crops Area Utilized (Ha)*			
	1-1,99	2-2,99	3-3,99	4-4,99
(1)	(7)	(8)	(9)	(10)
Kabupaten Bogor	1.444	309	105	44
Kabupaten Sukabumi	2.620	476	140	75
Kabupaten Cianjur	1.245	200	67	38
Kabupaten Bandung	1.809	412	148	67
Kabupaten Garut	3.634	643	184	75
Kabupaten Tasikmalaya	165	49	19	7
Kabupaten Ciamis	119	18	8	6
Kabupaten Kuningan	55	6	3	1
Kabupaten Cirebon	154	50	18	10
Kabupaten Majalengka	1.028	229	73	43
Kabupaten Sumedang	539	84	19	7
Kabupaten Indramayu	219	74	24	24
Kabupaten Subang	271	47	19	34
Kabupaten Purwakarta	157	41	11	6
Kabupaten Karawang	128	18	5	3
Kabupaten Bekasi	138	30	2	-
Kabupaten Bandung Barat	990	177	34	21
Kabupaten Pangandaran	16	4	1	-
Kota Bogor	28	8	-	2
Kota Sukabumi	23	5	1	-
Kota Bandung	32	10	3	2
Kota Cirebon	1	1	-	-
Kota Bekasi	8	1	2	1
Kota Depok	11	2	3	-
Kota Cimahi	20	-	-	-
Kota Tasikmalaya	21	6	-	1
Kota Banjar	5	2	-	1
Jawa Barat	**14.880**	**2.902**	**889**	**468**

https://jabar.bps.go.id

Lanjutan Tabel/*Continued Table* 4.18

Kabupaten/Kota *Regency/Municipality*	Kelompok Luas Lahan Tanaman Semusim Bukan Sawah yang Dikuasai (Ha) *Classification of non-Rice Field for Temporary Crops Area Utilized (Ha)*			
	5-9,99	10-19,99	20-49,99	50-99
(1)	(11)	(12)	(13)	(14)
Kabupaten Bogor	70	8	1	-
Kabupaten Sukabumi	71	18	4	-
Kabupaten Cianjur	31	3	-	-
Kabupaten Bandung	90	14	3	-
Kabupaten Garut	79	18	3	-
Kabupaten Tasikmalaya	7	2	-	-
Kabupaten Ciamis	-	-	-	-
Kabupaten Kuningan	4	-	-	-
Kabupaten Cirebon	16	3	-	-
Kabupaten Majalengka	37	15	5	-
Kabupaten Sumedang	7	4	-	-
Kabupaten Indramayu	37	16	6	-
Kabupaten Subang	19	1	-	-
Kabupaten Purwakarta	7	-	1	-
Kabupaten Karawang	2	1	-	-
Kabupaten Bekasi	3	1	-	-
Kabupaten Bandung Barat	15	3	2	-
Kabupaten Pangandaran	1	-	-	-
Kota Bogor	5	2	-	-
Kota Sukabumi	1	1	1	-
Kota Bandung	2	1	1	1
Kota Cirebon	-	-	-	-
Kota Bekasi	-	-	1	-
Kota Depok	-	-	-	-
Kota Cimahi	-	-	-	-
Kota Tasikmalaya	-	-	-	-
Kota Banjar	1	-	-	-
Jawa Barat	**505**	**111**	**28**	**1**

https://jabar.bps.go.id

Lanjutan Tabel/*Continued Table* 4.18

Kabupaten/Kota *Regency/Municipality*	Kelompok Luas Lahan Tanaman Semusim Bukan Sawah yang Dikuasai (Ha) *Classification of non-Rice Field for Temporary Crops Area Utilized (Ha)*			
	100-199	200-499	500-999	≥1.000
(1)	(15)	(16)	(17)	(18)
Kabupaten Bogor	-	-	-	-
Kabupaten Sukabumi	-	-	-	-
Kabupaten Cianjur	-	-	-	-
Kabupaten Bandung	-	1	-	-
Kabupaten Garut	-	-	-	-
Kabupaten Tasikmalaya	-	-	-	-
Kabupaten Ciamis	-	-	-	-
Kabupaten Kuningan	-	-	-	-
Kabupaten Cirebon	-	-	-	-
Kabupaten Majalengka	-	-	-	-
Kabupaten Sumedang	-	-	-	-
Kabupaten Indramayu	-	-	-	-
Kabupaten Subang	-	-	-	-
Kabupaten Purwakarta	-	-	-	-
Kabupaten Karawang	-	-	-	-
Kabupaten Bekasi	-	-	-	-
Kabupaten Bandung Barat	-	-	-	-
Kabupaten Pangandaran	-	-	-	-
Kota Bogor	-	-	-	-
Kota Sukabumi	-	-	-	-
Kota Bandung	1	-	-	-
Kota Cirebon	-	-	-	-
Kota Bekasi	-	-	-	-
Kota Depok	-	-	-	-
Kota Cimahi	-	-	-	-
Kota Tasikmalaya	-	-	-	-
Kota Banjar	-	-	-	-
Jawa Barat	**1**	**1**	**-**	**-**

Catatan/*Note*: [1] Tidak termasuk 0/*Excluding 0*.

https://jabar.bps.go.id

Tabel 4.19 / ***Table***

Jumlah Rumah Tangga Usaha Pertanian Menurut Kabupaten/Kota dan Kelompok Luas Lahan Padang Rumput Sementara yang Dikuasai (rumah tangga), 2023
Number of Agricultural Households by Regency/Municipality and Classification of Temporary Meadow Area Utilized (households), 2023

Kabupaten/Kota *Regency/Municipality*	Kelompok Luas Lahan Padang Rumput Sementara yang Dikuasai (Ha) *Classification of Temporary Meadow Area Utilized (Ha)*				
	0	<0,1[1]	0,1-0,19	0,2-0,49	0,5-0,99
(1)	(2)	(3)	(4)	(5)	(6)
Kabupaten Bogor	189.159	504	152	100	46
Kabupaten Sukabumi	351.773	1.225	362	408	130
Kabupaten Cianjur	297.828	1.112	320	308	95
Kabupaten Bandung	158.309	315	152	130	38
Kabupaten Garut	320.735	1.464	600	481	152
Kabupaten Tasikmalaya	290.727	2.675	384	287	63
Kabupaten Ciamis	193.567	399	166	112	9
Kabupaten Kuningan	110.578	984	263	139	18
Kabupaten Cirebon	101.378	89	16	9	-
Kabupaten Majalengka	146.214	-	-	-	-
Kabupaten Sumedang	125.772	945	319	229	41
Kabupaten Indramayu	190.730	26	10	18	14
Kabupaten Subang	147.191	145	52	32	9
Kabupaten Purwakarta	64.149	142	47	35	6
Kabupaten Karawang	128.291	25	10	5	5
Kabupaten Bekasi	98.527	24	3	7	1
Kabupaten Bandung Barat	157.364	1.007	347	225	72
Kabupaten Pangandaran	85.351	381	88	51	20
Kota Bogor	4.156	3	4	3	2
Kota Sukabumi	4.581	9	1	2	-
Kota Bandung	8.569	28	6	3	-
Kota Cirebon	1.903	1	-	-	-
Kota Bekasi	4.502	35	1	-	1
Kota Depok	8.388	7	2	1	-
Kota Cimahi	2.854	8	1	1	3
Kota Tasikmalaya	20.996	36	13	4	1
Kota Banjar	17.748	25	4	2	-
Jawa Barat	**3.231.340**	**11.614**	**3.323**	**2.592**	**726**

https://jabar.bps.go.id

Lanjutan Tabel/*Continued Table* 4.19

Kabupaten/Kota *Regency/Municipality*	Kelompok Luas Lahan Padang Rumput Sementara yang Dikuasai (Ha) *Classification of non-Rice Field for Temporary Crops Area Utilized (Ha)*			
	1-1,99	2-2,99	3-3,99	4-4,99
(1)	(7)	(8)	(9)	(10)
Kabupaten Bogor	11	4	2	-
Kabupaten Sukabumi	48	7	1	1
Kabupaten Cianjur	35	8	-	-
Kabupaten Bandung	14	5	2	-
Kabupaten Garut	41	8	1	2
Kabupaten Tasikmalaya	16	2	1	-
Kabupaten Ciamis	3	-	-	-
Kabupaten Kuningan	1	-	-	-
Kabupaten Cirebon	-	-	-	-
Kabupaten Majalengka	-	-	-	-
Kabupaten Sumedang	13	1	-	1
Kabupaten Indramayu	1	1	1	-
Kabupaten Subang	1	-	-	-
Kabupaten Purwakarta	5	-	-	-
Kabupaten Karawang	1	-	-	-
Kabupaten Bekasi	1	-	-	-
Kabupaten Bandung Barat	13	2	2	3
Kabupaten Pangandaran	3	-	-	-
Kota Bogor	1	-	-	-
Kota Sukabumi	-	1	-	-
Kota Bandung	-	-	-	-
Kota Cirebon	-	-	-	-
Kota Bekasi	1	-	-	-
Kota Depok	-	-	-	-
Kota Cimahi	1	-	-	-
Kota Tasikmalaya	-	-	-	-
Kota Banjar	-	-	-	-
Jawa Barat	**210**	**39**	**10**	**7**

https://jabar.bps.go.id

Lanjutan Tabel/*Continued Table* 4.19

Kabupaten/Kota *Regency/Municipality*	Kelompok Luas Lahan Padang Rumput Sementara yang Dikuasai (Ha) *Classification of non-Rice Field for Temporary Crops Area Utilized (Ha)*			
	5-9,99	10-19,99	20-49,99	50-99
(1)	(11)	(12)	(13)	(14)
Kabupaten Bogor	-	-	-	-
Kabupaten Sukabumi	3	1	-	-
Kabupaten Cianjur	-	-	-	-
Kabupaten Bandung	-	-	-	-
Kabupaten Garut	1	-	-	-
Kabupaten Tasikmalaya	-	-	-	-
Kabupaten Ciamis	-	-	-	-
Kabupaten Kuningan	1	-	-	-
Kabupaten Cirebon	-	-	-	-
Kabupaten Majalengka	-	-	-	-
Kabupaten Sumedang	-	-	-	-
Kabupaten Indramayu	-	-	-	-
Kabupaten Subang	-	-	-	-
Kabupaten Purwakarta	-	-	-	-
Kabupaten Karawang	-	-	-	-
Kabupaten Bekasi	-	-	-	-
Kabupaten Bandung Barat	-	-	-	-
Kabupaten Pangandaran	-	-	-	-
Kota Bogor	-	-	-	-
Kota Sukabumi	-	-	-	-
Kota Bandung	-	-	-	-
Kota Cirebon	-	-	-	-
Kota Bekasi	-	-	-	-
Kota Depok	-	-	-	-
Kota Cimahi	-	-	-	-
Kota Tasikmalaya	-	-	-	-
Kota Banjar	-	-	-	-
Jawa Barat	**5**	**1**	**-**	**-**

https://jabar.bps.go.id

Lanjutan Tabel/*Continued Table* 4.19

Kabupaten/Kota *Regency/Municipality*	Kelompok Luas Lahan Padang Rumput Sementara yang Dikuasai (Ha) *Classification of non-Rice Field for Temporary Crops Area Utilized (Ha)*			
	100-199	200-499	500-999	≥1.000
(1)	(15)	(16)	(17)	(18)
Kabupaten Bogor	-	-	-	-
Kabupaten Sukabumi	-	-	-	-
Kabupaten Cianjur	-	-	-	-
Kabupaten Bandung	-	-	-	-
Kabupaten Garut	-	-	-	-
Kabupaten Tasikmalaya	-	-	-	-
Kabupaten Ciamis	-	-	-	-
Kabupaten Kuningan	-	-	-	-
Kabupaten Cirebon	-	-	-	-
Kabupaten Majalengka	-	-	-	-
Kabupaten Sumedang	-	-	-	-
Kabupaten Indramayu	-	-	-	-
Kabupaten Subang	-	-	-	-
Kabupaten Purwakarta	-	-	-	-
Kabupaten Karawang	-	-	-	-
Kabupaten Bekasi	-	-	-	-
Kabupaten Bandung Barat	-	-	-	-
Kabupaten Pangandaran	-	-	-	-
Kota Bogor	-	-	-	-
Kota Sukabumi	-	-	-	-
Kota Bandung	-	-	-	-
Kota Cirebon	-	-	-	-
Kota Bekasi	-	-	-	-
Kota Depok	-	-	-	-
Kota Cimahi	-	-	-	-
Kota Tasikmalaya	-	-	-	-
Kota Banjar	-	-	-	-
Jawa Barat	**-**	**-**	**-**	**-**

Catatan/*Note*: [1] Tidak termasuk 0/*Excluding 0.*

https://jabar.bps.go.id

Tabel 4.20 / ***Table***

Jumlah Rumah Tangga Usaha Pertanian Menurut Kabupaten/Kota dan Kelompok Luas Lahan Padang Rumput Permanen yang Dikuasai (rumah tangga), 2023
Number of Agricultural Households by Regency/Municipality and Classification of Permanent Meadow Area Utilized (households), 2023

Kabupaten/Kota *Regency/Municipality*	Kelompok Luas Lahan Padang Rumput Permanen yang Dikuasai (Ha) *Classification of Permanent Meadow Area Utilized (Ha)*				
	0	*<0,1*[1]	*0,1-0,19*	*0,2-0,49*	*0,5-0,99*
(1)	(2)	(3)	(4)	(5)	(6)
Kabupaten Bogor	189.332	388	105	95	34
Kabupaten Sukabumi	350.666	2.103	481	501	119
Kabupaten Cianjur	297.042	1.378	487	546	173
Kabupaten Bandung	158.071	384	213	168	78
Kabupaten Garut	320.559	1.727	515	457	159
Kabupaten Tasikmalaya	288.629	4.199	676	499	109
Kabupaten Ciamis	193.237	642	215	129	29
Kabupaten Kuningan	109.704	1.361	526	326	59
Kabupaten Cirebon	101.471	18	2	1	-
Kabupaten Majalengka	146.214	-	-	-	-
Kabupaten Sumedang	125.236	1.227	437	322	82
Kabupaten Indramayu	190.669	111	8	8	5
Kabupaten Subang	147.167	172	45	35	9
Kabupaten Purwakarta	63.964	303	53	50	8
Kabupaten Karawang	128.273	36	11	9	6
Kabupaten Bekasi	98.458	77	14	13	-
Kabupaten Bandung Barat	157.249	1.142	329	224	69
Kabupaten Pangandaran	84.696	801	163	148	59
Kota Bogor	4.158	6	4	-	1
Kota Sukabumi	4.584	6	2	2	-
Kota Bandung	8.564	33	4	5	-
Kota Cirebon	1.900	-	2	-	1
Kota Bekasi	4.489	49	-	1	1
Kota Depok	8.388	7	2	1	-
Kota Cimahi	2.858	4	2	2	1
Kota Tasikmalaya	20.964	37	24	20	4
Kota Banjar	17.716	59	-	3	1
Jawa Barat	**3.224.258**	**16.270**	**4.320**	**3.565**	**1.007**

https://jabar.bps.go.id

Lanjutan Tabel/*Continued Table* 4.20

Kabupaten/Kota *Regency/Municipality*	Kelompok Luas Lahan Padang Rumput Permanen yang Dikuasai (Ha) *Classification of Permanent Meadow Area Utilized (Ha)*			
	1-1,99	*2-2,99*	*3-3,99*	*4-4,99*
(1)	(7)	(8)	(9)	(10)
Kabupaten Bogor	15	5	3	1
Kabupaten Sukabumi	66	16	3	1
Kabupaten Cianjur	62	10	4	1
Kabupaten Bandung	40	5	4	1
Kabupaten Garut	50	11	2	4
Kabupaten Tasikmalaya	38	3	1	1
Kabupaten Ciamis	3	1	-	-
Kabupaten Kuningan	8	-	-	-
Kabupaten Cirebon	-	-	-	-
Kabupaten Majalengka	-	-	-	-
Kabupaten Sumedang	16	-	-	-
Kabupaten Indramayu	-	-	-	-
Kabupaten Subang	2	-	-	-
Kabupaten Purwakarta	1	2	1	-
Kabupaten Karawang	-	1	-	-
Kabupaten Bekasi	1	-	-	-
Kabupaten Bandung Barat	21	1	-	-
Kabupaten Pangandaran	22	3	2	-
Kota Bogor	-	-	-	-
Kota Sukabumi	-	-	-	-
Kota Bandung	-	-	-	-
Kota Cirebon	-	-	-	1
Kota Bekasi	-	-	-	-
Kota Depok	-	-	-	-
Kota Cimahi	1	-	-	-
Kota Tasikmalaya	-	1	-	-
Kota Banjar	-	-	-	-
Jawa Barat	**346**	**59**	**20**	**10**

https://jabar.bps.go.id

Lanjutan Tabel/*Continued Table* 4.20

Kabupaten/Kota *Regency/Municipality*	Kelompok Luas Lahan Padang Rumput Permanen yang Dikuasai (Ha) *Classification of Permanent Meadow Area Utilized (Ha)*			
	5-9,99	*10-19,99*	*20-49,99*	*50-99*
(1)	(11)	(12)	(13)	(14)
Kabupaten Bogor	-	-	-	-
Kabupaten Sukabumi	3	-	-	-
Kabupaten Cianjur	3	-	-	-
Kabupaten Bandung	1	-	-	-
Kabupaten Garut	1	-	-	-
Kabupaten Tasikmalaya	-	-	-	-
Kabupaten Ciamis	-	-	-	-
Kabupaten Kuningan	-	-	-	-
Kabupaten Cirebon	-	-	-	-
Kabupaten Majalengka	-	-	-	-
Kabupaten Sumedang	1	-	-	-
Kabupaten Indramayu	-	-	-	-
Kabupaten Subang	-	-	-	-
Kabupaten Purwakarta	1	1	-	-
Kabupaten Karawang	1	-	-	-
Kabupaten Bekasi	-	-	-	-
Kabupaten Bandung Barat	-	-	-	-
Kabupaten Pangandaran	-	-	-	-
Kota Bogor	-	-	-	-
Kota Sukabumi	-	-	-	-
Kota Bandung	-	-	-	-
Kota Cirebon	-	-	-	-
Kota Bekasi	-	-	-	-
Kota Depok	-	-	-	-
Kota Cimahi	-	-	-	-
Kota Tasikmalaya	-	-	-	-
Kota Banjar	-	-	-	-
Jawa Barat	**11**	**1**	**-**	**-**

https://jabar.bps.go.id

Lanjutan Tabel/*Continued Table* 4.20

Kabupaten/Kota *Regency/Municipality*	Kelompok Luas Lahan Padang Rumput Permanen yang Dikuasai (Ha) *Classification of Permanent Meadow Area Utilized (Ha)*			
	100-199	*200-499*	*500-999*	*≥1000*
(1)	(15)	(16)	(17)	(18)
Kabupaten Bogor	-	-	-	-
Kabupaten Sukabumi	-	-	-	-
Kabupaten Cianjur	-	-	-	-
Kabupaten Bandung	-	-	-	-
Kabupaten Garut	-	-	-	-
Kabupaten Tasikmalaya	-	-	-	-
Kabupaten Ciamis	-	-	-	-
Kabupaten Kuningan	-	-	-	-
Kabupaten Cirebon	-	-	-	-
Kabupaten Majalengka	-	-	-	-
Kabupaten Sumedang	-	-	-	-
Kabupaten Indramayu	-	-	-	-
Kabupaten Subang	-	-	-	-
Kabupaten Purwakarta	-	-	-	-
Kabupaten Karawang	-	-	-	-
Kabupaten Bekasi	-	-	-	-
Kabupaten Bandung Barat	-	-	-	-
Kabupaten Pangandaran	-	-	-	-
Kota Bogor	-	-	-	-
Kota Sukabumi	-	-	-	-
Kota Bandung	-	-	-	-
Kota Cirebon	-	-	-	-
Kota Bekasi	-	-	-	-
Kota Depok	-	-	-	-
Kota Cimahi	-	-	-	-
Kota Tasikmalaya	-	-	-	-
Kota Banjar	-	-	-	-
Jawa Barat	**-**	**-**	**-**	**-**

Catatan/*Note*: [1]Tidak termasuk 0/*Excluding 0*.

https://jabar.bps.go.id

Tabel 4.21
Table

Jumlah Rumah Tangga Usaha Pertanian Menurut Kabupaten/Kota dan Kelompok Luas Lahan Sementara Belum Ditanami Menunggu Penanaman yang Dikuasai (rumah tangga), 2023
Number of Agricultural Households by Regency/Municipality and Classification of Temporary Fallow Land Awaiting Planting Utilized (households), 2023

Kabupaten/Kota *Regency/Municipality*	Kelompok Luas Lahan Sementara Belum Ditanami Menunggu Penanaman yang Dikuasai (Ha) *Classification of Temporary Fallow Land Awaiting Planting Utilized (Ha)*				
	0	*<0,1*[1]	*0,1-0,19*	*0,2-0,49*	*0,5-0,99*
(1)	(2)	(3)	(4)	(5)	(6)
Kabupaten Bogor	188.197	1.087	321	245	91
Kabupaten Sukabumi	348.920	2.417	1.070	1.051	343
Kabupaten Cianjur	295.311	2.004	934	1.074	267
Kabupaten Bandung	157.097	762	424	429	159
Kabupaten Garut	317.098	2.974	1.437	1.313	478
Kabupaten Tasikmalaya	287.668	4.427	1.010	791	189
Kabupaten Ciamis	190.490	2.584	635	430	97
Kabupaten Kuningan	109.998	1.120	475	322	59
Kabupaten Cirebon	101.265	132	46	30	7
Kabupaten Majalengka	146.191	11	9	3	-
Kabupaten Sumedang	124.311	1.567	674	567	157
Kabupaten Indramayu	190.688	69	10	16	13
Kabupaten Subang	146.690	364	188	132	44
Kabupaten Purwakarta	63.657	397	131	146	37
Kabupaten Karawang	127.902	365	25	25	14
Kabupaten Bekasi	98.288	250	14	5	2
Kabupaten Bandung Barat	155.921	2.004	538	437	102
Kabupaten Pangandaran	83.349	1.233	523	491	206
Kota Bogor	4.140	15	7	6	1
Kota Sukabumi	4.564	15	4	8	2
Kota Bandung	8.495	40	17	30	12
Kota Cirebon	1.893	7	3	1	-
Kota Bekasi	4.513	22	1	3	1
Kota Depok	8.285	91	14	5	2
Kota Cimahi	2.838	19	5	3	3
Kota Tasikmalaya	20.891	102	23	27	6
Kota Banjar	17.658	93	16	9	3
Jawa Barat	**3.206.318**	**24.171**	**8.554**	**7.599**	**2.295**

https://jabar.bps.go.id

Lanjutan Tabel/*Continued Table* 4.21

Kabupaten/Kota *Regency/Municipality*	Kelompok Luas Lahan Sementara Belum Ditanami Menunggu Penanaman yang Dikuasai (Ha) *Classification of Temporary Fallow Land Awaiting Planting Utilized (Ha)*			
	1-1,99	*2-2,99*	*3-3,99*	*4-4,99*
(1)	(7)	(8)	(9)	(10)
Kabupaten Bogor	28	4	2	1
Kabupaten Sukabumi	125	20	4	4
Kabupaten Cianjur	97	9	5	1
Kabupaten Bandung	72	11	4	1
Kabupaten Garut	151	25	8	-
Kabupaten Tasikmalaya	62	3	1	1
Kabupaten Ciamis	15	5	-	-
Kabupaten Kuningan	9	1	-	-
Kabupaten Cirebon	7	4	1	-
Kabupaten Majalengka	-	-	-	-
Kabupaten Sumedang	30	11	2	1
Kabupaten Indramayu	5		-	-
Kabupaten Subang	11	-	1	-
Kabupaten Purwakarta	14	1	1	-
Kabupaten Karawang	4	1	-	-
Kabupaten Bekasi	2	-	-	-
Kabupaten Bandung Barat	25	5	-	1
Kabupaten Pangandaran	71	13	3	1
Kota Bogor	-	-	-	-
Kota Sukabumi	-	-	-	-
Kota Bandung	9	1	1	1
Kota Cirebon	-	-	-	-
Kota Bekasi	-	-	-	-
Kota Depok	1	-	-	-
Kota Cimahi	-	-	-	-
Kota Tasikmalaya	1	-	-	-
Kota Banjar	-	-	-	-
Jawa Barat	**739**	**114**	**33**	**12**

https://jabar.bps.go.id

Lanjutan Tabel/*Continued Table* 4.21

Kabupaten/Kota *Regency/Municipality*	Kelompok Luas Lahan Sementara Belum Ditanami Menunggu Penanaman yang Dikuasai (Ha) *Classification of Temporary Fallow Land Awaiting Planting Utilized (Ha)*			
	5-9,99	*10-19,99*	*20-49,99*	*50-99*
(1)	(11)	(12)	(13)	(14)
Kabupaten Bogor	-	2	-	-
Kabupaten Sukabumi	3	2	-	-
Kabupaten Cianjur	2	2	-	-
Kabupaten Bandung	5	1	-	-
Kabupaten Garut	1	-	-	-
Kabupaten Tasikmalaya	2	1	-	-
Kabupaten Ciamis	-	-	-	-
Kabupaten Kuningan	-	-	-	-
Kabupaten Cirebon	-	-	-	-
Kabupaten Majalengka	-	-	-	-
Kabupaten Sumedang	1	-	-	-
Kabupaten Indramayu	-	-	-	-
Kabupaten Subang	-	-	-	-
Kabupaten Purwakarta	-	-	-	-
Kabupaten Karawang	1	-	-	-
Kabupaten Bekasi	2	-	-	-
Kabupaten Bandung Barat	1	1	-	-
Kabupaten Pangandaran	3	-	-	-
Kota Bogor	-	-	-	-
Kota Sukabumi	1	-	-	-
Kota Bandung	-	-	-	-
Kota Cirebon	-	-	-	-
Kota Bekasi	-	-	-	-
Kota Depok	-	-	-	-
Kota Cimahi	-	-	-	-
Kota Tasikmalaya	-	-	-	-
Kota Banjar	-	-	-	-
Jawa Barat	**22**	**9**	**-**	**-**

https://jabar.bps.go.id

Lanjutan Tabel/*Continued Table* 4.21

Kabupaten/Kota *Regency/Municipality*	Kelompok Luas Lahan Sementara Belum Ditanami Menunggu Penanaman yang Dikuasai (Ha) *Classification of Temporary Fallow Land Awaiting Planting Utilized (Ha)*			
	100-199	*200-499*	*500-999*	*≥1000*
(1)	(15)	(16)	(17)	(18)
Kabupaten Bogor	-	-	-	-
Kabupaten Sukabumi	-	-	-	-
Kabupaten Cianjur	-	-	-	-
Kabupaten Bandung	-	-	-	-
Kabupaten Garut	-	-	-	-
Kabupaten Tasikmalaya	-	-	-	-
Kabupaten Ciamis	-	-	-	-
Kabupaten Kuningan	-	-	-	-
Kabupaten Cirebon	-	-	-	-
Kabupaten Majalengka	-	-	-	-
Kabupaten Sumedang	-	-	-	-
Kabupaten Indramayu	-	-	-	-
Kabupaten Subang	-	-	-	-
Kabupaten Purwakarta	-	-	-	-
Kabupaten Karawang	-	-	-	-
Kabupaten Bekasi	-	-	-	-
Kabupaten Bandung Barat	-	-	-	-
Kabupaten Pangandaran	-	1	-	-
Kota Bogor	-	-	-	-
Kota Sukabumi	-	-	-	-
Kota Bandung	-	-	-	-
Kota Cirebon	-	-	-	-
Kota Bekasi	-	-	-	-
Kota Depok	-	-	-	-
Kota Cimahi	-	-	-	-
Kota Tasikmalaya	-	-	-	-
Kota Banjar	-	-	-	-
Jawa Barat	**-**	**1**	**-**	**-**

Catatan/*Note*: [1] Tidak termasuk 0/*Excluding 0*.

https://jabar.bps.go.id

Tabel 4.22
Table

Jumlah Rumah Tangga Usaha Pertanian Menurut Kabupaten/Kota dan Kelompok Luas Lahan Tanaman Tahunan yang Dikuasai (rumah tangga), 2023
Number of Agricultural Households by Regency/Municipality and Classification of Permanent Crops Land Utilized (households), 2023

Kabupaten/Kota *Regency/Municipality*	Kelompok Luas Lahan Tanaman Tahunan yang Dikuasai (Ha) *Classification of Permanent Crops Land Utilized (Ha)*				
	0	*<0,1*[1]	*0,1-0,19*	*0,2-0,49*	*0,5-0,99*
(1)	(2)	(3)	(4)	(5)	(6)
Kabupaten Bogor	133.707	33.915	9.122	7.897	3.234
Kabupaten Sukabumi	259.343	61.595	14.601	12.500	3.662
Kabupaten Cianjur	216.398	43.210	15.399	16.292	5.438
Kabupaten Bandung	130.307	12.351	5.510	6.179	2.201
Kabupaten Garut	201.021	71.151	20.374	19.201	7.446
Kabupaten Tasikmalaya	147.063	90.032	26.424	20.858	6.591
Kabupaten Ciamis	88.138	73.795	16.270	11.220	2.671
Kabupaten Kuningan	69.677	29.596	7.036	4.465	897
Kabupaten Cirebon	91.141	8.103	875	689	346
Kabupaten Majalengka	119.632	18.363	3.977	2.854	830
Kabupaten Sumedang	91.268	23.649	5.202	4.759	1.541
Kabupaten Indramayu	156.355	31.535	1.186	985	402
Kabupaten Subang	111.662	20.569	6.379	5.885	1.801
Kabupaten Purwakarta	41.401	13.529	4.065	3.685	1.137
Kabupaten Karawang	106.502	18.531	1.021	934	643
Kabupaten Bekasi	89.819	7.968	342	275	95
Kabupaten Bandung Barat	118.956	27.193	5.904	4.550	1.349
Kabupaten Pangandaran	20.372	31.452	12.816	13.392	5.177
Kota Bogor	3.480	426	123	92	29
Kota Sukabumi	4.204	289	35	33	14
Kota Bandung	7.422	808	111	101	54
Kota Cirebon	1.514	364	5	14	5
Kota Bekasi	3.264	1.136	74	39	9
Kota Depok	5.260	2.617	294	161	28
Kota Cimahi	2.672	136	21	19	8
Kota Tasikmalaya	18.654	1.706	354	240	61
Kota Banjar	9.726	6.396	839	601	159
Jawa Barat	**2.248.958**	**630.415**	**158.359**	**137.920**	**45.828**

https://jabar.bps.go.id

Lanjutan Tabel/*Continued Table* 4.22

Kabupaten/Kota *Regency/Municipality*	Kelompok Luas Lahan Tanaman Tahunan yang Dikuasai (Ha) *Classification of Permanent Crops Land Utilized (Ha)*			
	1-1,99	*2-2,99*	*3-3,99*	*4-4,99*
(1)	(7)	(8)	(9)	(10)
Kabupaten Bogor	1.573	331	97	45
Kabupaten Sukabumi	1.710	307	100	49
Kabupaten Cianjur	2.333	397	128	35
Kabupaten Bandung	1.680	447	134	64
Kabupaten Garut	3.298	629	177	82
Kabupaten Tasikmalaya	2.402	473	126	63
Kabupaten Ciamis	1.442	439	172	54
Kabupaten Kuningan	234	51	15	3
Kabupaten Cirebon	209	62	19	14
Kabupaten Majalengka	368	86	33	25
Kabupaten Sumedang	630	167	52	19
Kabupaten Indramayu	213	63	22	14
Kabupaten Subang	723	188	88	67
Kabupaten Purwakarta	406	102	28	9
Kabupaten Karawang	471	161	35	23
Kabupaten Bekasi	43	10	3	3
Kabupaten Bandung Barat	769	206	52	29
Kabupaten Pangandaran	2.049	416	105	43
Kota Bogor	11	1	1	1
Kota Sukabumi	13	-	2	-
Kota Bandung	50	26	12	8
Kota Cirebon	-	-	2	-
Kota Bekasi	6	3	2	1
Kota Depok	17	4	2	2
Kota Cimahi	8	1	-	1
Kota Tasikmalaya	20	9	1	-
Kota Banjar	35	15	6	1
Jawa Barat	**20.713**	**4.594**	**1.414**	**655**

https://jabar.bps.go.id

Lanjutan Tabel/*Continued Table* 4.22

Kabupaten/Kota *Regency/Municipality*	Kelompok Luas Lahan Tanaman Tahunan yang Dikuasai (Ha) *Classification of Permanent Crops Land Utilized (Ha)*			
	5-9,99	*10-19,99*	*20-49,99*	*50-99*
(1)	(11)	(12)	(13)	(14)
Kabupaten Bogor	45	11	1	-
Kabupaten Sukabumi	66	22	2	2
Kabupaten Cianjur	57	18	1	-
Kabupaten Bandung	66	18	6	-
Kabupaten Garut	81	20	3	1
Kabupaten Tasikmalaya	93	20	8	2
Kabupaten Ciamis	38	13	2	2
Kabupaten Kuningan	6	2	2	-
Kabupaten Cirebon	23	10	1	-
Kabupaten Majalengka	30	11	4	1
Kabupaten Sumedang	29	4	1	-
Kabupaten Indramayu	19	5	1	1
Kabupaten Subang	38	27	3	-
Kabupaten Purwakarta	12	10	-	-
Kabupaten Karawang	15	1	-	-
Kabupaten Bekasi	2	1	1	1
Kabupaten Bandung Barat	16	9	2	-
Kabupaten Pangandaran	60	7	4	1
Kota Bogor	1	1	1	1
Kota Sukabumi	-	2	1	1
Kota Bandung	8	4	2	-
Kota Cirebon	-	-	-	-
Kota Bekasi	4	2	-	-
Kota Depok	5	3	4	1
Kota Cimahi	1	1	-	-
Kota Tasikmalaya	3	2	-	-
Kota Banjar	1	-	-	-
Jawa Barat	**719**	**224**	**50**	**14**

https://jabar.bps.go.id

Lanjutan Tabel/*Continued Table* 4.22

Kabupaten/Kota *Regency/Municipality*	Kelompok Luas Lahan Tanaman Tahunan yang Dikuasai (Ha) *Classification of Permanent Crops Land Utilized (Ha)*			
	100-199	*200-499*	*500-999*	*≥1000*
(1)	(15)	(16)	(17)	(18)
Kabupaten Bogor	-	-	-	-
Kabupaten Sukabumi	-	-	-	-
Kabupaten Cianjur	-	-	-	-
Kabupaten Bandung	2	-	-	-
Kabupaten Garut	1	-	-	-
Kabupaten Tasikmalaya	-	-	-	-
Kabupaten Ciamis	-	-	-	-
Kabupaten Kuningan	-	-	-	-
Kabupaten Cirebon	-	-	-	-
Kabupaten Majalengka	-	-	-	-
Kabupaten Sumedang	-	-	-	-
Kabupaten Indramayu	-	-	-	-
Kabupaten Subang	-	-	-	-
Kabupaten Purwakarta	-	-	-	-
Kabupaten Karawang	-	-	-	-
Kabupaten Bekasi	-	-	-	-
Kabupaten Bandung Barat	-	-	-	-
Kabupaten Pangandaran	-	-	-	-
Kota Bogor	-	1	-	-
Kota Sukabumi	-	-	-	-
Kota Bandung	-	-	-	-
Kota Cirebon	-	-	-	-
Kota Bekasi	-	-	-	-
Kota Depok	-	-	-	-
Kota Cimahi	-	-	-	-
Kota Tasikmalaya	-	-	-	-
Kota Banjar	-	-	-	-
Jawa Barat	**3**	**1**	**-**	**-**

Catatan/*Note*: [1] Tidak termasuk 0/*Excluding 0*.

https://jabar.bps.go.id

Tabel 4.23
Table

Jumlah Rumah Tangga Usaha Pertanian Menurut Kabupaten/Kota dan Kelompok Luas Lahan Kandang Ternak dan Bangunan Pertanian Lainnya yang Dikuasai (rumah tangga), 2023
Number of Agricultural Households by Regency/Municipality and Classification of Livestock Pens and Other Agricultural Buildings Land Utilized (households), 2023

Kabupaten/Kota *Regency/Municipality*	Kelompok Luas Lahan Kandang Ternak dan Bangunan Pertanian Lainnya yang Dikuasai (Ha) *Classification of Livestock Pens and Other Agricultural Buildings Land Utilized (Ha)*				
	0	*<0,1*[1]	*0,1-0,19*	*0,2-0,49*	*0,5-0,99*
(1)	(2)	(3)	(4)	(5)	(6)
Kabupaten Bogor	135.496	54.150	177	93	41
Kabupaten Sukabumi	265.473	87.859	326	212	57
Kabupaten Cianjur	220.969	78.162	269	215	66
Kabupaten Bandung	107.303	51.295	187	118	29
Kabupaten Garut	231.861	90.956	330	217	78
Kabupaten Tasikmalaya	230.774	62.706	370	215	59
Kabupaten Ciamis	144.380	49.468	241	128	29
Kabupaten Kuningan	77.633	34.128	129	84	8
Kabupaten Cirebon	74.488	26.850	99	37	17
Kabupaten Majalengka	112.901	33.043	161	81	19
Kabupaten Sumedang	74.287	52.777	140	76	29
Kabupaten Indramayu	153.727	36.877	116	49	23
Kabupaten Subang	114.969	32.133	173	102	38
Kabupaten Purwakarta	46.467	17.728	101	65	14
Kabupaten Karawang	87.501	40.698	68	35	18
Kabupaten Bekasi	59.033	39.449	41	26	5
Kabupaten Bandung Barat	103.756	55.073	121	60	16
Kabupaten Pangandaran	48.959	36.666	125	103	25
Kota Bogor	2.532	1.611	11	6	5
Kota Sukabumi	3.908	671	12	3	-
Kota Bandung	6.248	2.320	20	13	3
Kota Cirebon	902	998	2	1	-
Kota Bekasi	2.528	1.992	8	7	1
Kota Depok	5.910	2.447	23	10	5
Kota Cimahi	1.979	875	8	4	2
Kota Tasikmalaya	17.423	3.591	21	13	1
Kota Banjar	10.816	6.948	12	3	-
Jawa Barat	**2.342.223**	**901.471**	**3.291**	**1.976**	**588**

https://jabar.bps.go.id

Lanjutan Tabel/*Continued Table* 4.23

Kabupaten/Kota *Regency/Municipality*	Kelompok Luas Lahan Kandang Ternak dan Bangunan Pertanian Lainnya yang Dikuasai (Ha) *Classification of Livestock Pens and Other Agricultural Buildings Land Utilized (Ha)*			
	1-1,99	*2-2,99*	*3-3,99*	*4-4,99*
(1)	(7)	(8)	(9)	(10)
Kabupaten Bogor	20	1	-	-
Kabupaten Sukabumi	22	6	2	1
Kabupaten Cianjur	16	7	1	1
Kabupaten Bandung	22	8	1	1
Kabupaten Garut	34	8	1	-
Kabupaten Tasikmalaya	22	7	-	1
Kabupaten Ciamis	7	3	-	-
Kabupaten Kuningan	2	-	-	-
Kabupaten Cirebon	1	-	-	-
Kabupaten Majalengka	8	1	-	-
Kabupaten Sumedang	10	2	-	-
Kabupaten Indramayu	9	-	-	-
Kabupaten Subang	14	1	-	-
Kabupaten Purwakarta	8	1	-	-
Kabupaten Karawang	9	5	1	1
Kabupaten Bekasi	8	-	-	-
Kabupaten Bandung Barat	6	2	1	-
Kabupaten Pangandaran	12	4	-	-
Kota Bogor	2	1	-	-
Kota Sukabumi	-	-	-	-
Kota Bandung	1	-	-	1
Kota Cirebon	1	-	-	-
Kota Bekasi	2	2	-	-
Kota Depok	3	-	-	-
Kota Cimahi	-	-	-	-
Kota Tasikmalaya	1	-	-	-
Kota Banjar	-	-	-	-
Jawa Barat	**240**	**59**	**7**	**6**

https://jabar.bps.go.id

Lanjutan Tabel/*Continued Table* 4.23

Kabupaten/Kota *Regency/Municipality*	Kelompok Luas Lahan Kandang Ternak dan Bangunan Pertanian Lainnya yang Dikuasai (Ha) *Classification of Livestock Pens and Other Agricultural Buildings Land Utilized (Ha)*			
	5-9,99	*10-19,99*	*20-49,99*	*50-99*
(1)	(11)	(12)	(13)	(14)
Kabupaten Bogor	-	-	-	-
Kabupaten Sukabumi	1	-	-	-
Kabupaten Cianjur	-	-	-	-
Kabupaten Bandung	1	-	-	-
Kabupaten Garut	-	-	-	-
Kabupaten Tasikmalaya	1	-	-	-
Kabupaten Ciamis	-	-	-	-
Kabupaten Kuningan	-	-	-	-
Kabupaten Cirebon	-	-	-	-
Kabupaten Majalengka	-	-	-	-
Kabupaten Sumedang	-	-	-	-
Kabupaten Indramayu	-	-	-	-
Kabupaten Subang	-	-	-	-
Kabupaten Purwakarta	-	-	-	-
Kabupaten Karawang	1	-	-	-
Kabupaten Bekasi	1	-	-	-
Kabupaten Bandung Barat	-	-	-	-
Kabupaten Pangandaran	-	-	-	-
Kota Bogor	1	-	-	-
Kota Sukabumi	-	-	-	-
Kota Bandung	-	-	-	-
Kota Cirebon	-	-	-	-
Kota Bekasi	-	-	-	-
Kota Depok	-	-	-	-
Kota Cimahi	-	-	-	-
Kota Tasikmalaya	-	-	-	-
Kota Banjar	-	-	-	-
Jawa Barat	**6**	**-**	**-**	**-**

https://jabar.bps.go.id

Lanjutan Tabel/*Continued Table* 4.23

Kabupaten/Kota *Regency/Municipality*	Kelompok Luas Lahan Kandang Ternak dan Bangunan Pertanian Lainnya yang Dikuasai (Ha) *Classification of Livestock Pens and Other Agricultural Buildings Land Utilized (Ha)*			
	100-199	*200-499*	*500-999*	*≥1000*
(1)	(15)	(16)	(17)	(18)
Kabupaten Bogor	-	-	-	-
Kabupaten Sukabumi	-	-	-	-
Kabupaten Cianjur	-	-	-	-
Kabupaten Bandung	-	-	-	-
Kabupaten Garut	-	-	-	-
Kabupaten Tasikmalaya	-	-	-	-
Kabupaten Ciamis	-	-	-	-
Kabupaten Kuningan	-	-	-	-
Kabupaten Cirebon	-	-	-	-
Kabupaten Majalengka	-	-	-	-
Kabupaten Sumedang	-	-	-	-
Kabupaten Indramayu	-	-	-	-
Kabupaten Subang	-	-	-	-
Kabupaten Purwakarta	-	-	-	-
Kabupaten Karawang	-	-	-	-
Kabupaten Bekasi	-	-	-	-
Kabupaten Bandung Barat	-	-	-	-
Kabupaten Pangandaran	-	-	-	-
Kota Bogor	-	-	-	-
Kota Sukabumi	-	-	-	-
Kota Bandung	-	-	-	-
Kota Cirebon	-	-	-	-
Kota Bekasi	-	-	-	-
Kota Depok	-	-	-	-
Kota Cimahi	-	-	-	-
Kota Tasikmalaya	-	-	-	-
Kota Banjar	-	-	-	-
Jawa Barat	-	-	-	-

Catatan/*Note*: [1] Tidak termasuk 0/*Excluding 0*.

https://jabar.bps.go.id

Tabel 4.24
Table

Jumlah Rumah Tangga Usaha Pertanian Menurut Kabupaten/Kota dan Kelompok Luas Lahan Kehutanan yang Dikuasai (rumah tangga), 2023
Number of Agricultural Households by Regency/Municipality and Classfication of Forestry Activities Land Utilized (households), 2023

Kabupaten/Kota *Regency/Municipality*	Kelompok Luas Lahan Kehutanan yang Dikuasai (Ha) *Classification of Forestry Activities Land Utilized (Ha)*				
	0	*<0,1*[1]	*0,1-0,19*	*0,2-0,49*	*0,5-0,99*
(1)	(2)	(3)	(4)	(5)	(6)
Kabupaten Bogor	180.041	5.783	1.893	1.326	590
Kabupaten Sukabumi	303.165	26.540	10.368	9.511	2.799
Kabupaten Cianjur	256.341	20.586	9.252	9.827	2.538
Kabupaten Bandung	153.079	3.649	1.007	824	246
Kabupaten Garut	256.923	40.613	11.553	9.479	3.345
Kabupaten Tasikmalaya	191.263	67.179	18.869	12.531	3.133
Kabupaten Ciamis	128.835	38.577	14.085	9.843	2.174
Kabupaten Kuningan	86.106	16.741	5.551	2.938	516
Kabupaten Cirebon	99.846	1.314	180	119	25
Kabupaten Majalengka	128.961	10.879	3.482	2.165	499
Kabupaten Sumedang	93.293	17.352	7.510	6.598	1.871
Kabupaten Indramayu	189.104	1.291	163	161	55
Kabupaten Subang	137.474	5.105	2.183	1.860	548
Kabupaten Purwakarta	52.365	6.253	2.536	2.075	741
Kabupaten Karawang	126.597	835	422	294	121
Kabupaten Bekasi	97.784	480	139	100	39
Kabupaten Bandung Barat	138.696	14.409	3.328	2.006	421
Kabupaten Pangandaran	46.726	18.639	9.192	8.093	2.321
Kota Bogor	4.142	18	2	3	2
Kota Sukabumi	4.537	28	11	7	7
Kota Bandung	8.459	63	28	23	15
Kota Cirebon	1.880	19	1	2	1
Kota Bekasi	4.516	19	4	1	-
Kota Depok	8.343	42	5	5	2
Kota Cimahi	2.836	17	2	2	3
Kota Tasikmalaya	19.416	921	316	297	66
Kota Banjar	16.034	1.005	371	259	75
Jawa Barat	**2.736.762**	**298.357**	**102.453**	**80.349**	**22.153**

https://jabar.bps.go.id

Lanjutan Tabel/*Continued Table* 4.24

Kabupaten/Kota *Regency/Municipality*	Kelompok Luas Lahan Kehutanan yang Dikuasai (Ha) *Classification of Forestry Activities Land Utilized (Ha)*			
	1-1,99	*2-2,99*	*3-3,99*	*4-4,99*
(1)	(7)	(8)	(9)	(10)
Kabupaten Bogor	251	55	22	5
Kabupaten Sukabumi	1.245	195	63	19
Kabupaten Cianjur	942	131	45	17
Kabupaten Bandung	123	18	8	7
Kabupaten Garut	1.253	199	51	20
Kabupaten Tasikmalaya	944	141	41	24
Kabupaten Ciamis	564	114	34	11
Kabupaten Kuningan	111	13	4	2
Kabupaten Cirebon	7	-	1	-
Kabupaten Majalengka	167	36	12	6
Kabupaten Sumedang	521	109	27	18
Kabupaten Indramayu	20	5	1	-
Kabupaten Subang	192	38	15	4
Kabupaten Purwakarta	317	57	14	6
Kabupaten Karawang	50	10	3	1
Kabupaten Bekasi	15	2	3	-
Kabupaten Bandung Barat	140	23	8	2
Kabupaten Pangandaran	726	118	47	11
Kota Bogor	1	1	-	-
Kota Sukabumi	2	1	-	-
Kota Bandung	8	6	1	1
Kota Cirebon	-	-	-	-
Kota Bekasi	-	-	-	-
Kota Depok	-	1	-	-
Kota Cimahi	5	-	1	1
Kota Tasikmalaya	24	8	2	-
Kota Banjar	23	7	2	1
Jawa Barat	**7.651**	**1.288**	**405**	**156**

https://jabar.bps.go.id

Lanjutan Tabel/*Continued Table* 4.24

Kabupaten/Kota *Regency/Municipality*	Kelompok Luas Lahan Kehutanan yang Dikuasai (Ha) *Classification of Forestry Activities Land Utilized (Ha)*			
	5-9,99	*10-19,99*	*20-49,99*	*50-99*
(1)	(11)	(12)	(13)	(14)
Kabupaten Bogor	11	1	-	-
Kabupaten Sukabumi	46	6	2	-
Kabupaten Cianjur	20	6	1	-
Kabupaten Bandung	2	1	1	-
Kabupaten Garut	37	11	1	-
Kabupaten Tasikmalaya	28	2	-	-
Kabupaten Ciamis	15	3	1	-
Kabupaten Kuningan	2	-	-	-
Kabupaten Cirebon	-	-	-	-
Kabupaten Majalengka	5	1	1	-
Kabupaten Sumedang	19	2	1	-
Kabupaten Indramayu	1	-	-	-
Kabupaten Subang	9	2	-	-
Kabupaten Purwakarta	18	2	-	-
Kabupaten Karawang	2	2	-	-
Kabupaten Bekasi	-	1	-	-
Kabupaten Bandung Barat	2	0	-	-
Kabupaten Pangandaran	15	4	2	-
Kota Bogor	-	-	-	-
Kota Sukabumi	1	-	-	-
Kota Bandung	1	-	1	-
Kota Cirebon	1	-	-	-
Kota Bekasi	-	-	-	-
Kota Depok	-	-	-	-
Kota Cimahi	1	-	-	-
Kota Tasikmalaya	-	-	-	-
Kota Banjar	2	-	-	-
Jawa Barat	**238**	**44**	**11**	**-**

https://jabar.bps.go.id

Lanjutan Tabel/*Continued Table* 4.24

Kabupaten/Kota *Regency/Municipality*	Kelompok Luas Lahan Kehutanan yang Dikuasai (Ha) *Classification of Forestry Activities Land Utilized (Ha)*			
	100-199	*200-499*	*500-999*	*≥1000*
(1)	(15)	(16)	(17)	(18)
Kabupaten Bogor	-	-	-	-
Kabupaten Sukabumi	-	-	-	-
Kabupaten Cianjur	-	-	-	-
Kabupaten Bandung	-	-	-	-
Kabupaten Garut	-	-	-	-
Kabupaten Tasikmalaya	-	-	-	-
Kabupaten Ciamis	-	-	-	-
Kabupaten Kuningan	-	-	-	-
Kabupaten Cirebon	-	-	-	-
Kabupaten Majalengka	-	-	-	-
Kabupaten Sumedang	-	-	-	-
Kabupaten Indramayu	-	-	-	-
Kabupaten Subang	-	-	-	-
Kabupaten Purwakarta	-	-	-	-
Kabupaten Karawang	-	-	-	-
Kabupaten Bekasi	-	-	-	-
Kabupaten Bandung Barat	-	-	-	-
Kabupaten Pangandaran	-	-	-	-
Kota Bogor	-	-	-	-
Kota Sukabumi	-	-	-	-
Kota Bandung	-	-	-	-
Kota Cirebon	-	-	-	-
Kota Bekasi	-	-	-	-
Kota Depok	-	-	-	-
Kota Cimahi	-	-	-	-
Kota Tasikmalaya	-	-	-	-
Kota Banjar	-	-	-	-
Jawa Barat	**-**	**-**	**-**	**-**

Catatan/*Note*: [1] Tidak termasuk 0/*Excluding 0.*

https://jabar.bps.go.id

Tabel 4.25
Table

Jumlah Rumah Tangga Usaha Pertanian Menurut Kabupaten/Kota dan Kelompok Luas Lahan Budi Daya Perikanan yang Dikuasai (rumah tangga), 2023
Number of Agricultural Households by Regency/Municipality and Classification of Aquaculture Activities Land Utilized (households), 2023

Kabupaten/Kota *Regency/Municipality*	Kelompok Luas Lahan Budi Daya Perikanan yang Dikuasai (Ha) *Classification of Aquaculture Activities Land Utilized (Ha)*				
	0	*<0,1*[1]	*0,1-0,19*	*0,2-0,49*	*0,5-0,99*
(1)	(2)	(3)	(4)	(5)	(6)
Kabupaten Bogor	178.053	10.270	945	567	114
Kabupaten Sukabumi	340.446	11.455	1.096	741	168
Kabupaten Cianjur	288.698	9.907	509	422	128
Kabupaten Bandung	152.194	6.402	202	100	33
Kabupaten Garut	294.908	27.927	402	189	39
Kabupaten Tasikmalaya	261.879	30.222	1.220	621	155
Kabupaten Ciamis	160.943	31.872	1.054	336	39
Kabupaten Kuningan	105.530	6.295	108	47	3
Kabupaten Cirebon	95.722	3.318	217	387	688
Kabupaten Majalengka	139.154	6.867	134	43	12
Kabupaten Sumedang	122.463	4.656	127	65	7
Kabupaten Indramayu	184.072	1.655	375	700	816
Kabupaten Subang	140.237	2.501	753	1.391	617
Kabupaten Purwakarta	62.050	1.984	212	102	25
Kabupaten Karawang	124.138	2.065	165	148	137
Kabupaten Bekasi	94.906	1.841	149	285	314
Kabupaten Bandung Barat	154.984	3.867	117	54	8
Kabupaten Pangandaran	80.212	5.353	187	108	25
Kota Bogor	3.672	468	17	5	4
Kota Sukabumi	4.044	464	50	29	6
Kota Bandung	8.003	540	26	17	11
Kota Cirebon	1.691	183	14	12	2
Kota Bekasi	3.674	836	9	9	4
Kota Depok	6.540	1.724	69	52	9
Kota Cimahi	2.662	197	7	-	2
Kota Tasikmalaya	17.367	3.246	276	129	25
Kota Banjar	15.878	1.772	83	44	2
Jawa Barat	**3.044.120**	**177.887**	**8.523**	**6.603**	**3.393**

https://jabar.bps.go.id

Lanjutan Tabel/*Continued Table* 4.25

Kabupaten/Kota *Regency/Municipality*	Kelompok Luas Lahan Budi Daya Perikanan yang Dikuasai (Ha) *Classification of Aquaculture Activities Land Utilized (Ha)*			
	1-1,99	*2-2,99*	*3-3,99*	*4-4,99*
(1)	(7)	(8)	(9)	(10)
Kabupaten Bogor	25	3	-	1
Kabupaten Sukabumi	36	15	2	-
Kabupaten Cianjur	34	7	-	-
Kabupaten Bandung	18	7	3	1
Kabupaten Garut	13	5	1	1
Kabupaten Tasikmalaya	55	2	1	-
Kabupaten Ciamis	9	2	-	-
Kabupaten Kuningan	1	-	-	-
Kabupaten Cirebon	716	279	77	43
Kabupaten Majalengka	2	1	-	-
Kabupaten Sumedang	3	-	-	-
Kabupaten Indramayu	1.324	743	413	236
Kabupaten Subang	758	646	241	135
Kabupaten Purwakarta	7	3	1	-
Kabupaten Karawang	411	400	226	194
Kabupaten Bekasi	444	289	97	75
Kabupaten Bandung Barat	4	1	-	-
Kabupaten Pangandaran	6	2	1	-
Kota Bogor	2	1	-	-
Kota Sukabumi	1	-	-	-
Kota Bandung	6	1	1	1
Kota Cirebon	-	1	1	-
Kota Bekasi	4	1	1	-
Kota Depok	1	2	-	-
Kota Cimahi	-	-	-	-
Kota Tasikmalaya	5	2	-	-
Kota Banjar	-	-	-	-
Jawa Barat	**3.885**	**2.413**	**1.066**	**687**

https://jabar.bps.go.id

Lanjutan Tabel/*Continued Table* 4.25

Kabupaten/Kota *Regency/Municipality*	Kelompok Luas Lahan Budi Daya Perikanan yang Dikuasai (Ha) *Classification of Aquaculture Activities Land Utilized (Ha)*			
	5-9,99	*10-19,99*	*20-49,99*	*50-99*
(1)	(11)	(12)	(13)	(14)
Kabupaten Bogor	-	-	-	-
Kabupaten Sukabumi	-	-	-	-
Kabupaten Cianjur	-	1	-	-
Kabupaten Bandung	1	2	-	2
Kabupaten Garut	-	-	-	-
Kabupaten Tasikmalaya	-	-	-	-
Kabupaten Ciamis	1	-	-	-
Kabupaten Kuningan	-	-	-	-
Kabupaten Cirebon	41	4	-	-
Kabupaten Majalengka	1	-	-	-
Kabupaten Sumedang	-	-	-	-
Kabupaten Indramayu	363	79	24	1
Kabupaten Subang	133	13	5	-
Kabupaten Purwakarta	-	-	-	-
Kabupaten Karawang	333	85	28	6
Kabupaten Bekasi	115	41	7	-
Kabupaten Bandung Barat	-	-	-	-
Kabupaten Pangandaran	-	-	-	-
Kota Bogor	-	-	-	-
Kota Sukabumi	-	-	-	-
Kota Bandung	-	-	-	-
Kota Cirebon	-	-	-	-
Kota Bekasi	1	1	-	-
Kota Depok	1	-	-	-
Kota Cimahi	-	-	-	-
Kota Tasikmalaya	-	-	-	-
Kota Banjar	-	-	-	-
Jawa Barat	**990**	**226**	**64**	**9**

https://jabar.bps.go.id

Lanjutan Tabel/*Continued Table* 4.25

Kabupaten/Kota *Regency/Municipality*	Kelompok Luas Lahan Budi Daya Perikanan yang Dikuasai (Ha) *Classification of Aquaculture Activities Land Utilized (Ha)*			
	100-199	*200-499*	*500-999*	*≥1000*
(1)	(15)	(16)	(17)	(18)
Kabupaten Bogor	-	-	-	-
Kabupaten Sukabumi	-	-	-	-
Kabupaten Cianjur	-	-	-	-
Kabupaten Bandung	-	-	-	-
Kabupaten Garut	-	-	-	-
Kabupaten Tasikmalaya	-	-	-	-
Kabupaten Ciamis	-	-	-	-
Kabupaten Kuningan	-	-	-	-
Kabupaten Cirebon	-	-	-	-
Kabupaten Majalengka	-	-	-	-
Kabupaten Sumedang	-	-	-	-
Kabupaten Indramayu	-	-	-	-
Kabupaten Subang	-	-	-	-
Kabupaten Purwakarta	-	-	-	-
Kabupaten Karawang	-	1	-	-
Kabupaten Bekasi	-	-	-	-
Kabupaten Bandung Barat	-	-	-	-
Kabupaten Pangandaran	-	-	-	-
Kota Bogor	-	-	-	-
Kota Sukabumi	-	-	-	-
Kota Bandung	-	-	-	-
Kota Cirebon	-	-	-	-
Kota Bekasi	-	-	-	-
Kota Depok	-	-	-	-
Kota Cimahi	-	-	-	-
Kota Tasikmalaya	-	-	-	-
Kota Banjar	-	-	-	-
Jawa Barat	**-**	**1**	**-**	**-**

Catatan/*Note*: [1] Tidak termasuk 0/*Excluding 0.*

https://jabar.bps.go.id

Tabel 4.26
Table

Jumlah Rumah Tangga Usaha Pertanian Menurut Kabupaten/Kota dan Kelompok Luas Lahan Bukan Pertanian dan Bukan Tempat Tinggal yang Dikuasai (rumah tangga), 2023
Number of Agricultural Households by Regency/Municipality and Classification of Non-Agricultural and Non-Residential Land Utilized (households), 2023

Kabupaten/Kota *Regency/Municipality*	Kelompok Luas Lahan Bukan Pertanian dan Bukan Tempat Tinggal yang Dikuasai (Ha) *Classification of Non-Agricultural and Non-Residential Land Utilized (Ha)*				
	0	*<0,1*[1]	*0,1-0,19*	*0,2-0,49*	*0,5-0,99*
(1)	(2)	(3)	(4)	(5)	(6)
Kabupaten Bogor	186.704	2.975	169	89	26
Kabupaten Sukabumi	349.117	4.288	242	206	57
Kabupaten Cianjur	296.131	3.058	237	198	59
Kabupaten Bandung	156.390	2.369	95	63	33
Kabupaten Garut	320.483	2.620	169	142	44
Kabupaten Tasikmalaya	287.474	6.000	394	221	54
Kabupaten Ciamis	183.667	9.706	542	268	61
Kabupaten Kuningan	109.391	2.185	225	153	23
Kabupaten Cirebon	98.865	2.503	53	44	22
Kabupaten Majalengka	139.478	4.901	960	654	167
Kabupaten Sumedang	121.609	5.435	163	84	21
Kabupaten Indramayu	184.488	6.032	150	65	28
Kabupaten Subang	144.064	3.113	124	86	20
Kabupaten Purwakarta	62.100	2.049	111	90	25
Kabupaten Karawang	122.578	5.574	112	43	21
Kabupaten Bekasi	94.196	4.239	59	29	17
Kabupaten Bandung Barat	156.357	2.471	114	81	9
Kabupaten Pangandaran	77.920	7.472	297	143	49
Kota Bogor	3.928	233	6	1	-
Kota Sukabumi	4.512	74	4	3	-
Kota Bandung	8.180	381	20	15	4
Kota Cirebon	1.642	258	2	2	-
Kota Bekasi	4.291	240	3	4	2
Kota Depok	8.172	205	13	7	1
Kota Cimahi	2.846	18	1	2	-
Kota Tasikmalaya	20.628	310	55	45	9
Kota Banjar	16.442	1.276	44	17	-
Jawa Barat	**3.161.653**	**79.985**	**4.364**	**2.755**	**752**

https://jabar.bps.go.id

Lanjutan Tabel/*Continued Table* 4.26

Kabupaten/Kota *Regency/Municipality*	Kelompok Luas Lahan Bukan Pertanian dan Bukan Tempat Tinggal yang Dikuasai (Ha) *Classification of Non-Agricultural and Non-Residential Land Utilized (Ha)*			
	1-1,99	*2-2,99*	*3-3,99*	*4-4,99*
(1)	(7)	(8)	(9)	(10)
Kabupaten Bogor	10	3	2	-
Kabupaten Sukabumi	39	6	-	1
Kabupaten Cianjur	15	4	3	-
Kabupaten Bandung	7	2	1	3
Kabupaten Garut	21	2	1	-
Kabupaten Tasikmalaya	10	1	1	-
Kabupaten Ciamis	7	4	-	-
Kabupaten Kuningan	7	-	-	-
Kabupaten Cirebon	5	-	-	-
Kabupaten Majalengka	46	4	1	2
Kabupaten Sumedang	5	3	-	-
Kabupaten Indramayu	21	5	6	2
Kabupaten Subang	12	7	2	1
Kabupaten Purwakarta	7	2	-	-
Kabupaten Karawang	6	-	-	1
Kabupaten Bekasi	8	6	2	2
Kabupaten Bandung Barat	2	-	-	1
Kabupaten Pangandaran	11	1	1	-
Kota Bogor	-	-	1	-
Kota Sukabumi	1	-	-	-
Kota Bandung	1	3	1	-
Kota Cirebon	-	-	-	-
Kota Bekasi	-	-	-	-
Kota Depok	-	-	-	-
Kota Cimahi	-	1	-	-
Kota Tasikmalaya	3	-	-	-
Kota Banjar	-	-	-	-
Jawa Barat	**244**	**54**	**22**	**13**

https://jabar.bps.go.id

Lanjutan Tabel/*Continued Table* 4.26

Kabupaten/Kota *Regency/Municipality*	Kelompok Luas Lahan Bukan Pertanian dan Bukan Tempat Tinggal yang Dikuasai (Ha) *Classification of Non-Agricultural and Non-Residential Land Utilized (Ha)*			
	5-9,99	*10-19,99*	*20-49,99*	*50-99*
(1)	(11)	(12)	(13)	(14)
Kabupaten Bogor	-	-	-	-
Kabupaten Sukabumi	2	1	-	-
Kabupaten Cianjur	-	1	-	-
Kabupaten Bandung	2	-	-	-
Kabupaten Garut	2	1	-	-
Kabupaten Tasikmalaya	-	-	-	-
Kabupaten Ciamis	1	-	-	-
Kabupaten Kuningan	-	-	-	-
Kabupaten Cirebon	-	-	-	-
Kabupaten Majalengka	-	1	-	-
Kabupaten Sumedang	1	-	-	-
Kabupaten Indramayu	3	1	-	-
Kabupaten Subang	-	1	-	-
Kabupaten Purwakarta	-	-	-	-
Kabupaten Karawang	2	-	-	-
Kabupaten Bekasi	4	-	1	-
Kabupaten Bandung Barat	-	-	-	-
Kabupaten Pangandaran	-	-	-	-
Kota Bogor	-	-	-	-
Kota Sukabumi	-	-	-	-
Kota Bandung	-	-	-	-
Kota Cirebon	-	-	-	-
Kota Bekasi	-	-	-	-
Kota Depok	-	-	-	-
Kota Cimahi	-	-	-	-
Kota Tasikmalaya	-	-	-	-
Kota Banjar	-	-	-	-
Jawa Barat	**17**	**6**	**1**	**-**

https://jabar.bps.go.id

Lanjutan Tabel/*Continued Table* 4.26

Kabupaten/Kota *Regency/Municipality*	Kelompok Luas Lahan Bukan Pertanian dan Bukan Tempat Tinggal yang Dikuasai (Ha) *Classification of Non-Agricultural and Non-Residential Land Utilized (Ha)*			
	100-199	*200-499*	*500-999*	*≥1000*
(1)	(15)	(16)	(17)	(18)
Kabupaten Bogor	-	-	-	-
Kabupaten Sukabumi	-	-	-	-
Kabupaten Cianjur	-	-	-	-
Kabupaten Bandung	-	-	-	-
Kabupaten Garut	-	-	-	-
Kabupaten Tasikmalaya	-	-	-	-
Kabupaten Ciamis	-	-	-	-
Kabupaten Kuningan	-	-	-	-
Kabupaten Cirebon	-	-	-	-
Kabupaten Majalengka	-	-	-	-
Kabupaten Sumedang	-	-	-	-
Kabupaten Indramayu	-	-	-	-
Kabupaten Subang	-	-	-	-
Kabupaten Purwakarta	-	-	-	-
Kabupaten Karawang	-	-	-	-
Kabupaten Bekasi	-	-	-	-
Kabupaten Bandung Barat	-	-	-	-
Kabupaten Pangandaran	-	-	-	-
Kota Bogor	-	-	-	-
Kota Sukabumi	-	-	-	-
Kota Bandung	-	1	-	-
Kota Cirebon	-	-	-	-
Kota Bekasi	-	-	-	-
Kota Depok	-	-	-	-
Kota Cimahi	-	-	-	-
Kota Tasikmalaya	-	-	-	-
Kota Banjar	-	-	-	-
Jawa Barat	**-**	**1**	**-**	**-**

Catatan/*Note*: [1] Tidak termasuk 0/*Excluding 0*.

https://jabar.bps.go.id

Tabel 4.27
Table

Jumlah Pengelola Usaha Pertanian Perorangan Menurut Kabupaten/Kota dan Kelompok Luas Lahan Pertanian yang Dikuasai (unit), 2023
Number of Individual Agricultural Holders by Regency/Municipality and Classification of Agricultural Land Utilized (units), 2023

Kabupaten/Kota *Regency/Municipality*	Kelompok Luas Lahan Pertanian yang Dikuasai (Ha) *Classification of Agricultural Land Utilized (Ha)*				
	0	*<0,1*[1]	*0,1-0,19*	*0,2-0,49*	*0,5-0,99*
(1)	(2)	(3)	(4)	(5)	(6)
Kabupaten Bogor	1.590	85.914	40.903	39.757	14.349
Kabupaten Sukabumi	5.359	136.616	80.725	90.488	29.916
Kabupaten Cianjur	4.379	90.308	69.886	89.113	32.411
Kabupaten Bandung	1.612	66.717	31.231	38.664	14.576
Kabupaten Garut	2.431	105.410	70.796	91.413	37.863
Kabupaten Tasikmalaya	902	121.697	70.660	71.613	23.528
Kabupaten Ciamis	596	79.701	44.056	50.019	16.232
Kabupaten Kuningan	600	41.586	27.723	33.320	9.195
Kabupaten Cirebon	12.294	33.749	9.337	18.023	15.225
Kabupaten Majalengka	907	42.828	32.086	42.130	19.488
Kabupaten Sumedang	787	40.468	26.676	38.786	15.312
Kabupaten Indramayu	8.244	47.152	18.850	49.322	37.108
Kabupaten Subang	4.712	37.772	21.141	39.644	23.223
Kabupaten Purwakarta	1.996	20.167	13.353	17.915	7.425
Kabupaten Karawang	4.131	46.971	8.311	20.537	19.805
Kabupaten Bekasi	6.257	44.905	5.573	13.985	13.834
Kabupaten Bandung Barat	2.113	78.488	35.027	31.939	8.523
Kabupaten Pangandaran	1.546	20.271	16.279	26.621	13.875
Kota Bogor	119	2.786	605	454	126
Kota Sukabumi	166	1.646	909	1.142	498
Kota Bandung	2.539	3.976	597	806	368
Kota Cirebon	230	1.492	67	82	37
Kota Bekasi	20	3.903	271	231	64
Kota Depok	128	6.674	938	532	91
Kota Cimahi	500	1.643	311	287	79
Kota Tasikmalaya	97	9.610	4.512	4.994	1.529
Kota Banjar	507	8.298	3.578	4.271	1.442
Jawa Barat	**64.762**	**1.180.748**	**634.401**	**816.088**	**356.122**

https://jabar.bps.go.id

Lanjutan Tabel/*Continued Table* 4.27

Kabupaten/Kota *Regency/Municipality*	Kelompok Luas Lahan Pertanian yang Dikuasai (Ha) *Classification of Agricultural Land Utilized (Ha)*			
	1-1,99	*2-2,99*	*3-3,99*	*4-4,99*
(1)	(7)	(8)	(9)	(10)
Kabupaten Bogor	6.275	1.312	373	169
Kabupaten Sukabumi	12.232	2.178	627	261
Kabupaten Cianjur	11.907	2.006	565	209
Kabupaten Bandung	6.556	1.696	498	259
Kabupaten Garut	15.382	2.936	810	328
Kabupaten Tasikmalaya	8.291	1.481	426	167
Kabupaten Ciamis	5.348	1.014	361	142
Kabupaten Kuningan	1.984	257	59	25
Kabupaten Cirebon	9.847	2.692	707	339
Kabupaten Majalengka	7.371	1.501	466	222
Kabupaten Sumedang	5.213	879	257	97
Kabupaten Indramayu	21.369	6.819	2.090	1.141
Kabupaten Subang	13.331	4.503	1.606	826
Kabupaten Purwakarta	3.032	532	159	55
Kabupaten Karawang	17.280	6.327	2.403	1.282
Kabupaten Bekasi	11.815	3.635	1.135	477
Kabupaten Bandung Barat	3.319	640	160	78
Kabupaten Pangandaran	6.463	1.348	411	179
Kota Bogor	62	15	0	4
Kota Sukabumi	214	38	10	1
Kota Bandung	215	85	37	19
Kota Cirebon	16	2	5	-
Kota Bekasi	33	19	13	2
Kota Depok	45	14	7	2
Kota Cimahi	51	7	2	1
Kota Tasikmalaya	396	67	17	8
Kota Banjar	359	46	14	8
Jawa Barat	**168.406**	**42.049**	**13.218**	**6.301**

https://jabar.bps.go.id

Lanjutan Tabel/*Continued Table* 4.27

Kabupaten/Kota *Regency/Municipality*	Kelompok Luas Lahan Pertanian yang Dikuasai (Ha) *Classification of Agricultural Land Utilized (Ha)*			
	5-9,99	*10-19,99*	*20-49,99*	*50-99*
(1)	(11)	(12)	(13)	(14)
Kabupaten Bogor	215	29	5	-
Kabupaten Sukabumi	327	78	16	2
Kabupaten Cianjur	234	51	3	-
Kabupaten Bandung	319	67	15	2
Kabupaten Garut	355	78	11	1
Kabupaten Tasikmalaya	206	47	13	2
Kabupaten Ciamis	94	21	5	2
Kabupaten Kuningan	23	6	3	-
Kabupaten Cirebon	383	80	16	1
Kabupaten Majalengka	211	57	13	2
Kabupaten Sumedang	103	17	4	-
Kabupaten Indramayu	1.335	303	60	4
Kabupaten Subang	1.068	197	21	-
Kabupaten Purwakarta	80	19	3	-
Kabupaten Karawang	2.014	471	98	15
Kabupaten Bekasi	636	127	22	3
Kabupaten Bandung Barat	62	16	4	-
Kabupaten Pangandaran	172	24	11	-
Kota Bogor	8	3	1	1
Kota Sukabumi	5	3	2	1
Kota Bandung	32	11	4	1
Kota Cirebon	-	1	-	-
Kota Bekasi	4	6	1	-
Kota Depok	8	2	5	1
Kota Cimahi	6	-	-	-
Kota Tasikmalaya	7	2	-	-
Kota Banjar	5	1	-	-
Jawa Barat	**7.912**	**1.717**	**336**	**38**

https://jabar.bps.go.id

Lanjutan Tabel/*Continued Table* 4.27

Kabupaten/Kota *Regency/Municipality*	Kelompok Luas Lahan Pertanian yang Dikuasai (Ha) *Classification of Agricultural Land Utilized (Ha)*			
	100-199	*200-499*	*500-999*	*≥1000*
(1)	(15)	(16)	(17)	(18)
Kabupaten Bogor	-	-	-	-
Kabupaten Sukabumi	-	-	-	-
Kabupaten Cianjur	-	-	-	-
Kabupaten Bandung	4	-	-	-
Kabupaten Garut	1	-	-	-
Kabupaten Tasikmalaya	-	-	-	-
Kabupaten Ciamis	-	-	-	-
Kabupaten Kuningan	-	-	-	-
Kabupaten Cirebon	-	-	-	-
Kabupaten Majalengka	-	-	-	-
Kabupaten Sumedang	-	-	-	-
Kabupaten Indramayu	-	-	-	-
Kabupaten Subang	-	-	-	-
Kabupaten Purwakarta	-	-	-	-
Kabupaten Karawang	-	1	-	-
Kabupaten Bekasi	-	-	-	-
Kabupaten Bandung Barat	-	-	-	-
Kabupaten Pangandaran	1	1	-	-
Kota Bogor	-	1	-	-
Kota Sukabumi	-	-	-	-
Kota Bandung	-	-	-	-
Kota Cirebon	-	-	-	-
Kota Bekasi	-	-	-	-
Kota Depok	-	-	-	-
Kota Cimahi	-	-	-	-
Kota Tasikmalaya	-	-	-	-
Kota Banjar	-	-	-	-
Jawa Barat	**6**	**3**	**-**	**-**

Catatan/*Note*: [1] Tidak termasuk 0/*Excluding 0*.

https://jabar.bps.go.id

Tabel 4.28
Table

Jumlah Pengelola Usaha Pertanian Perorangan Menurut Kabupaten/Kota dan Kelompok Luas Lahan Sawah yang Dikuasai (unit), 2023
Number of Individual Agricultural Holders by Regency/Municipality and Classification of Rice-Field Area Utilized (units), 2023

Kabupaten/Kota *Regency/Municipality*	Kelompok Luas Lahan Sawah yang Dikuasai (Ha) *Classification of Rice-Field Area Utilized (Ha)*				
	0	*<0,1*[1]	*0,1-0,19*	*0,2-0,49*	*0,5-0,99*
(1)	(2)	(3)	(4)	(5)	(6)
Kabupaten Bogor	107.688	26.044	24.645	23.456	6.459
Kabupaten Sukabumi	124.954	92.508	66.508	59.253	11.796
Kabupaten Cianjur	90.551	65.510	63.091	62.988	14.302
Kabupaten Bandung	102.804	16.616	15.884	17.750	5.970
Kabupaten Garut	147.308	71.751	50.603	44.411	10.810
Kabupaten Tasikmalaya	73.373	135.990	49.663	32.458	6.171
Kabupaten Ciamis	74.078	54.292	35.372	27.833	5.078
Kabupaten Kuningan	36.315	25.780	24.570	22.666	4.537
Kabupaten Cirebon	46.548	4.595	8.422	16.907	14.057
Kabupaten Majalengka	36.181	28.339	29.023	33.002	14.167
Kabupaten Sumedang	45.929	26.704	23.671	24.817	5.981
Kabupaten Indramayu	56.884	4.889	18.295	48.727	36.127
Kabupaten Subang	47.752	11.911	19.402	33.992	18.537
Kabupaten Purwakarta	21.863	10.778	11.940	14.064	4.490
Kabupaten Karawang	53.821	2.146	7.742	19.736	18.979
Kabupaten Bekasi	54.262	1.430	4.381	12.845	13.046
Kabupaten Bandung Barat	76.950	46.687	20.568	13.403	2.127
Kabupaten Pangandaran	33.089	16.012	16.683	16.372	4.120
Kota Bogor	3.897	106	83	69	16
Kota Sukabumi	1.578	674	794	997	397
Kota Bandung	7.112	419	298	442	224
Kota Cirebon	1.757	58	31	50	23
Kota Bekasi	4.301	71	53	68	39
Kota Depok	8.288	59	45	33	13
Kota Cimahi	2.410	211	121	98	29
Kota Tasikmalaya	6.125	6.071	3.686	3.936	1.110
Kota Banjar	8.170	2.655	3.141	3.440	931
Jawa Barat	**1.273.988**	**652.306**	**498.715**	**533.813**	**199.536**

https://jabar.bps.go.id

Lanjutan Tabel/*Continued Table* 4.28

Kabupaten/Kota *Regency/Municipality*	Kelompok Luas Lahan Sawah yang Dikuasai (Ha) *Classification of Rice-Field Area Utilized (Ha)*			
	1-1,99	*2-2,99*	*3-3,99*	*4-4,99*
(1)	(7)	(8)	(9)	(10)
Kabupaten Bogor	2.107	334	81	39
Kabupaten Sukabumi	3.169	463	88	31
Kabupaten Cianjur	3.804	581	130	47
Kabupaten Bandung	2.195	601	159	92
Kabupaten Garut	2.451	314	86	33
Kabupaten Tasikmalaya	1.187	134	36	8
Kabupaten Ciamis	826	86	13	3
Kabupaten Kuningan	783	89	25	5
Kabupaten Cirebon	8.711	2.270	563	263
Kabupaten Majalengka	5.035	997	298	115
Kabupaten Sumedang	1.251	177	44	8
Kabupaten Indramayu	19.544	5.849	1.583	841
Kabupaten Subang	10.373	3.450	1.133	579
Kabupaten Purwakarta	1.335	186	50	14
Kabupaten Karawang	16.239	5.706	2.125	1.063
Kabupaten Bekasi	11.147	3.293	1.005	392
Kabupaten Bandung Barat	533	67	16	6
Kabupaten Pangandaran	802	89	19	11
Kota Bogor	11	3	-	-
Kota Sukabumi	164	22	6	1
Kota Bandung	100	47	21	10
Kota Cirebon	11	1	1	-
Kota Bekasi	15	11	6	1
Kota Depok	6	1	1	-
Kota Cimahi	12	4	2	-
Kota Tasikmalaya	257	42	7	3
Kota Banjar	174	15	2	1
Jawa Barat	**92.242**	**24.832**	**7.500**	**3.566**

https://jabar.bps.go.id

Lanjutan Tabel/*Continued Table* 4.28

Kabupaten/Kota *Regency/Municipality*	Kelompok Luas Lahan Sawah yang Dikuasai (Ha) *Classification of Rice-Field Area Utilized (Ha)*			
	5-9,99	*10-19,99*	*20-49,99*	*50-99*
(1)	(11)	(12)	(13)	(14)
Kabupaten Bogor	35	2	1	-
Kabupaten Sukabumi	45	6	4	-
Kabupaten Cianjur	64	4	-	-
Kabupaten Bandung	121	21	3	-
Kabupaten Garut	44	3	1	-
Kabupaten Tasikmalaya	9	4	-	-
Kabupaten Ciamis	10	-	-	-
Kabupaten Kuningan	9	1	1	-
Kabupaten Cirebon	282	59	15	1
Kabupaten Majalengka	104	17	4	-
Kabupaten Sumedang	17	-	-	-
Kabupaten Indramayu	855	172	30	1
Kabupaten Subang	780	125	10	-
Kabupaten Purwakarta	14	2	-	-
Kabupaten Karawang	1.650	364	66	9
Kabupaten Bekasi	505	82	15	1
Kabupaten Bandung Barat	12	-	-	-
Kabupaten Pangandaran	5	-	-	-
Kota Bogor	-	-	-	-
Kota Sukabumi	2	-	-	-
Kota Bandung	12	5	-	-
Kota Cirebon	-	-	-	-
Kota Bekasi	2	-	-	-
Kota Depok	1	-	-	-
Kota Cimahi	-	-	-	-
Kota Tasikmalaya	2	-	-	-
Kota Banjar	-	-	-	-
Jawa Barat	**4.580**	**867**	**150**	**12**

https://jabar.bps.go.id

Lanjutan Tabel/*Continued Table* 4.28

Kabupaten/Kota *Regency/Municipality*	Kelompok Luas Lahan Sawah yang Dikuasai (Ha) *Classification of Rice-Field Area Utilized (Ha)*			
	100-199	*200-499*	*500-999*	*≥1000*
(1)	(15)	(16)	(17)	(18)
Kabupaten Bogor	-	-	-	-
Kabupaten Sukabumi	-	-	-	-
Kabupaten Cianjur	-	-	-	-
Kabupaten Bandung	-	-	-	-
Kabupaten Garut	-	-	-	-
Kabupaten Tasikmalaya	-	-	-	-
Kabupaten Ciamis	-	-	-	-
Kabupaten Kuningan	-	-	-	-
Kabupaten Cirebon	-	-	-	-
Kabupaten Majalengka	-	-	-	-
Kabupaten Sumedang	-	-	-	-
Kabupaten Indramayu	-	-	-	-
Kabupaten Subang	-	-	-	-
Kabupaten Purwakarta	-	-	-	-
Kabupaten Karawang	-	-	-	-
Kabupaten Bekasi	-	-	-	-
Kabupaten Bandung Barat	-	-	-	-
Kabupaten Pangandaran	-	-	-	-
Kota Bogor	-	-	-	-
Kota Sukabumi	-	-	-	-
Kota Bandung	-	-	-	-
Kota Cirebon	-	-	-	-
Kota Bekasi	-	-	-	-
Kota Depok	-	-	-	-
Kota Cimahi	-	-	-	-
Kota Tasikmalaya	-	-	-	-
Kota Banjar	-	-	-	-
Jawa Barat	**-**	**-**	**-**	**-**

Catatan/*Note*: [1] Tidak termasuk 0/*Excluding 0*.

https://jabar.bps.go.id

Tabel 4.29
Table

Jumlah Pengelola Usaha Pertanian Perorangan Menurut Kabupaten/Kota dan Kelompok Luas Lahan Selain Sawah yang Dikuasai (unit), 2023
Number of Individual Agricultural Holders by Regency/Municipality and Classification of Other than Rice-Field Area Utilized (units), 2023

Kabupaten/Kota *Regency/Municipality*	Kelompok Luas Lahan Selain Sawah yang Dikuasai (Ha) *Classification of Other Rice-Field Area Utilized (Ha)*				
	0	*<0,1*[1]	*0,1-0,19*	*0,2-0,49*	*0,5-0,99*
(1)	(2)	(3)	(4)	(5)	(6)
Kabupaten Bogor	42.215	91.706	24.786	19.742	7.462
Kabupaten Sukabumi	113.137	139.290	41.326	42.219	13.724
Kabupaten Cianjur	102.171	103.587	34.891	39.878	13.142
Kabupaten Bandung	38.096	68.292	20.078	22.148	7.821
Kabupaten Garut	60.407	122.690	50.295	57.807	23.019
Kabupaten Tasikmalaya	67.336	130.988	44.003	37.505	12.575
Kabupaten Ciamis	36.553	96.901	28.047	24.680	7.268
Kabupaten Kuningan	33.841	53.053	13.645	10.925	2.535
Kabupaten Cirebon	58.838	36.835	1.887	2.006	1.342
Kabupaten Majalengka	67.464	50.328	11.786	11.237	4.074
Kabupaten Sumedang	26.645	54.211	17.716	20.113	6.733
Kabupaten Indramayu	117.158	65.338	2.819	2.877	1.623
Kabupaten Subang	70.291	48.160	10.181	11.420	3.944
Kabupaten Purwakarta	20.740	25.730	7.104	7.237	2.434
Kabupaten Karawang	64.349	57.371	2.149	1.895	1.203
Kabupaten Bekasi	45.739	50.505	2.046	1.886	881
Kabupaten Bandung Barat	37.135	75.574	21.092	18.484	4.996
Kabupaten Pangandaran	9.390	32.082	14.199	17.801	8.300
Kota Bogor	290	2.779	539	389	107
Kota Sukabumi	2.405	1.588	290	218	77
Kota Bandung	3.648	3.914	394	381	148
Kota Cirebon	321	1.506	41	43	12
Kota Bekasi	198	3.912	224	162	29
Kota Depok	193	6.682	923	493	82
Kota Cimahi	819	1.562	212	198	48
Kota Tasikmalaya	10.069	8.343	1.375	1.066	270
Kota Banjar	4.611	11.077	1.337	1.066	303
Jawa Barat	**1.034.059**	**1.344.004**	**353.385**	**353.876**	**124.152**

https://jabar.bps.go.id

Lanjutan Tabel/*Continued Table* 4.29

Kabupaten/Kota *Regency/Municipality*	Kelompok Luas Lahan Selain Sawah yang Dikuasai (Ha) *Classification of Other Rice-Field Area Utilized (Ha)*			
	1-1,99	*2-2,99*	*3-3,99*	*4-4,99*
(1)	(7)	(8)	(9)	(10)
Kabupaten Bogor	3.630	812	246	110
Kabupaten Sukabumi	6.956	1.290	395	169
Kabupaten Cianjur	5.741	1.045	303	135
Kabupaten Bandung	4.010	1.036	322	166
Kabupaten Garut	10.315	2.119	578	243
Kabupaten Tasikmalaya	5.011	989	285	130
Kabupaten Ciamis	2.927	741	266	107
Kabupaten Kuningan	634	94	25	11
Kabupaten Cirebon	1.096	400	122	68
Kabupaten Majalengka	1.699	375	120	76
Kabupaten Sumedang	2.380	513	143	59
Kabupaten Indramayu	1.801	883	469	273
Kabupaten Subang	2.204	957	381	237
Kabupaten Purwakarta	1.085	245	71	24
Kabupaten Karawang	1.095	610	277	217
Kabupaten Bekasi	655	327	110	80
Kabupaten Bandung Barat	2.358	483	120	66
Kabupaten Pangandaran	3.953	916	275	121
Kota Bogor	52	11	1	3
Kota Sukabumi	38	7	3	-
Kota Bandung	110	38	18	13
Kota Cirebon	3	1	4	-
Kota Bekasi	17	9	6	1
Kota Depok	41	10	6	2
Kota Cimahi	38	3	-	2
Kota Tasikmalaya	76	24	7	2
Kota Banjar	91	26	8	6
Jawa Barat	**58.016**	**13.964**	**4.561**	**2.321**

https://jabar.bps.go.id

Lanjutan Tabel/*Continued Table* 4.29

Kabupaten/Kota *Regency/Municipality*	Kelompok Luas Lahan Selain Sawah yang Dikuasai (Ha) *Classification of Other Rice-Field Area Utilized (Ha)*			
	5-9,99	*10-19,99*	*20-49,99*	*50-99*
(1)	(11)	(12)	(13)	(14)
Kabupaten Bogor	153	25	4	-
Kabupaten Sukabumi	243	62	12	2
Kabupaten Cianjur	143	33	3	-
Kabupaten Bandung	184	45	12	3
Kabupaten Garut	262	69	9	1
Kabupaten Tasikmalaya	165	33	11	2
Kabupaten Ciamis	76	18	5	2
Kabupaten Kuningan	11	5	2	-
Kabupaten Cirebon	81	17	1	-
Kabupaten Majalengka	85	27	10	1
Kabupaten Sumedang	69	14	3	-
Kabupaten Indramayu	421	102	31	2
Kabupaten Subang	215	45	9	-
Kabupaten Purwakarta	50	13	3	-
Kabupaten Karawang	354	91	28	6
Kabupaten Bekasi	122	43	9	1
Kabupaten Bandung Barat	43	14	4	-
Kabupaten Pangandaran	135	18	10	-
Kota Bogor	8	3	1	1
Kota Sukabumi	3	3	2	1
Kota Bandung	15	6	4	1
Kota Cirebon	1	-	-	-
Kota Bekasi	3	5	1	-
Kota Depok	7	2	5	1
Kota Cimahi	5	-	-	-
Kota Tasikmalaya	5	2	-	-
Kota Banjar	3	1	-	-
Jawa Barat	**2.862**	**696**	**179**	**24**

https://jabar.bps.go.id

Lanjutan Tabel/*Continued Table* 4.29

Kabupaten/Kota *Regency/Municipality*	Kelompok Luas Lahan Selain Sawah yang Dikuasai (Ha) *Classification of Other Rice-Field Area Utilized (Ha)*			
	100-199	*200-499*	*500-999*	*≥1000*
(1)	(15)	(16)	(17)	(18)
Kabupaten Bogor	-	-	-	-
Kabupaten Sukabumi	-	-	-	-
Kabupaten Cianjur	-	-	-	-
Kabupaten Bandung	3	-	-	-
Kabupaten Garut	1	-	-	-
Kabupaten Tasikmalaya	-	-	-	-
Kabupaten Ciamis	-	-	-	-
Kabupaten Kuningan	-	-	-	-
Kabupaten Cirebon	-	-	-	-
Kabupaten Majalengka	-	-	-	-
Kabupaten Sumedang	-	-	-	-
Kabupaten Indramayu	-	-	-	-
Kabupaten Subang	-	-	-	-
Kabupaten Purwakarta	-	-	-	-
Kabupaten Karawang	-	1	-	-
Kabupaten Bekasi	-	-	-	-
Kabupaten Bandung Barat	-	-	-	-
Kabupaten Pangandaran	1	1	-	-
Kota Bogor	-	1	-	-
Kota Sukabumi	-	-	-	-
Kota Bandung	-	-	-	-
Kota Cirebon	-	-	-	-
Kota Bekasi	-	-	-	-
Kota Depok	-	-	-	-
Kota Cimahi	-	-	-	-
Kota Tasikmalaya	-	-	-	-
Kota Banjar	-	-	-	-
Jawa Barat	**5**	**3**	**-**	**-**

Catatan/*Note*: [1] Tidak termasuk 0/*Excluding 0*.

https://jabar.bps.go.id

Tabel 4.30
Table

Jumlah Pengelola Usaha Pertanian Perorangan Menurut Kabupaten/Kota dan Kelompok Luas Lahan Tanaman Semusim Bukan Sawah yang Dikuasai (unit), 2023
Number of Individual Agricultural Holders by Regency/Municipality and Classification of Non-Rice-Field for Temporary Crops Area Utilized (units), 2023

Kabupaten/Kota *Regency/Municipality*	Kelompok Luas Lahan Tanaman Semusim Bukan Sawah yang Dikuasai (Ha) *Classification of Non-Rice-Field for Temporary Crops Area Utilized (Ha)*				
	0	*<0,1*[1]	*0,1-0,19*	*0,2-0,49*	*0,5-0,99*
(1)	(2)	(3)	(4)	(5)	(6)
Kabupaten Bogor	128.727	32.181	14.291	10.455	3.257
Kabupaten Sukabumi	261.250	45.908	21.038	21.396	5.833
Kabupaten Cianjur	232.328	31.048	16.799	15.815	3.504
Kabupaten Bandung	95.568	27.217	16.463	15.639	4.799
Kabupaten Garut	207.437	42.630	28.588	33.654	10.933
Kabupaten Tasikmalaya	248.255	43.530	3.694	2.701	603
Kabupaten Ciamis	169.318	21.702	3.760	2.279	382
Kabupaten Kuningan	103.946	6.434	2.205	1.790	337
Kabupaten Cirebon	98.246	2.611	607	720	260
Kabupaten Majalengka	123.411	8.145	5.599	6.265	2.452
Kabupaten Sumedang	90.799	16.925	9.013	9.100	2.113
Kabupaten Indramayu	186.979	3.990	1.110	1.009	309
Kabupaten Subang	136.532	5.286	2.634	2.480	721
Kabupaten Purwakarta	56.262	4.802	1.685	1.416	349
Kabupaten Karawang	125.025	2.988	672	539	264
Kabupaten Bekasi	94.370	4.836	1.400	1.194	431
Kabupaten Bandung Barat	100.819	31.373	13.290	10.982	2.666
Kabupaten Pangandaran	82.460	3.759	588	322	51
Kota Bogor	2.346	1.063	403	260	68
Kota Sukabumi	3.628	609	186	139	41
Kota Bandung	6.896	1.229	239	199	75
Kota Cirebon	1.709	185	16	17	3
Kota Bekasi	3.246	1.093	127	74	14
Kota Depok	5.096	2.654	471	175	35
Kota Cimahi	1.713	769	189	158	38
Kota Tasikmalaya	18.058	2.255	516	328	55
Kota Banjar	16.326	1.823	249	105	17
Jawa Barat	**2.600.750**	**347.045**	**145.832**	**139.211**	**39.610**

https://jabar.bps.go.id

Lanjutan Tabel/*Continued Table* 4.30

Kabupaten/Kota *Regency/Municipality*	Kelompok Luas Lahan Tanaman Semusim Bukan Sawah yang Dikuasai (Ha) *Classification of Non-Rice-Field for Temporary Crops Area Utilized (Ha)*			
	1-1,99	*2-2,99*	*3-3,99*	*4-4,99*
(1)	(7)	(8)	(9)	(10)
Kabupaten Bogor	1.444	308	105	44
Kabupaten Sukabumi	2.622	473	138	74
Kabupaten Cianjur	1.241	200	66	37
Kabupaten Bandung	1.798	410	147	67
Kabupaten Garut	3.593	627	176	78
Kabupaten Tasikmalaya	167	48	19	7
Kabupaten Ciamis	119	17	8	6
Kabupaten Kuningan	55	6	3	1
Kabupaten Cirebon	154	50	16	10
Kabupaten Majalengka	1.016	229	69	40
Kabupaten Sumedang	530	83	18	7
Kabupaten Indramayu	219	74	24	24
Kabupaten Subang	271	47	19	34
Kabupaten Purwakarta	157	40	11	6
Kabupaten Karawang	130	17	5	3
Kabupaten Bekasi	137	30	2	-
Kabupaten Bandung Barat	988	176	34	21
Kabupaten Pangandaran	16	4	1	-
Kota Bogor	28	8	-	2
Kota Sukabumi	23	5	1	-
Kota Bandung	32	10	3	2
Kota Cirebon	1	1	-	-
Kota Bekasi	8	1	2	1
Kota Depok	11	2	3	-
Kota Cimahi	20	-	-	-
Kota Tasikmalaya	20	6	-	1
Kota Banjar	5	2	-	1
Jawa Barat	**14.805**	**2.874**	**870**	**466**

https://jabar.bps.go.id

Lanjutan Tabel/*Continued Table* 4.30

Kabupaten/Kota *Regency/Municipality*	Kelompok Luas Lahan Bukan Sawah Tanaman Semusim yang Dikuasai (Ha) *Classification of Non-Rice-Field Area Utilized (Ha)*			
	5-9,99	*10-19,99*	*20-49,99*	*50-99*
(1)	(11)	(12)	(13)	(14)
Kabupaten Bogor	70	8	1	-
Kabupaten Sukabumi	72	17	4	-
Kabupaten Cianjur	31	3	-	-
Kabupaten Bandung	90	14	3	-
Kabupaten Garut	79	18	2	-
Kabupaten Tasikmalaya	7	2	-	-
Kabupaten Ciamis	-	-	-	-
Kabupaten Kuningan	4	-	-	-
Kabupaten Cirebon	16	3	-	-
Kabupaten Majalengka	36	15	5	-
Kabupaten Sumedang	7	4	-	-
Kabupaten Indramayu	37	16	6	-
Kabupaten Subang	19	1	-	-
Kabupaten Purwakarta	7	-	1	-
Kabupaten Karawang	2	1	-	-
Kabupaten Bekasi	3	1	-	-
Kabupaten Bandung Barat	15	3	2	-
Kabupaten Pangandaran	1	-	-	-
Kota Bogor	5	2	-	-
Kota Sukabumi	1	1	1	-
Kota Bandung	2	1	1	1
Kota Cirebon	-	-	-	-
Kota Bekasi	-	-	1	-
Kota Depok	-	-	-	-
Kota Cimahi	-	-	-	-
Kota Tasikmalaya	-	-	-	-
Kota Banjar	1	-	-	-
Jawa Barat	**505**	**110**	**27**	**1**

https://jabar.bps.go.id

Lanjutan Tabel/*Continued Table* 4.30

Kabupaten/Kota *Regency/Municipality*	Kelompok Luas Lahan Tanaman Semusim Bukan Sawah yang Dikuasai (Ha) *Classification of Non-Rice-Field for Temporary Crops Area Utilized (Ha)*			
	100-199	*200-499*	*500-999*	*≥1000*
(1)	(15)	(16)	(17)	(18)
Kabupaten Bogor	-	-	-	-
Kabupaten Sukabumi	-	-	-	-
Kabupaten Cianjur	-	-	-	-
Kabupaten Bandung	1	-	-	-
Kabupaten Garut	-	-	-	-
Kabupaten Tasikmalaya	-	-	-	-
Kabupaten Ciamis	-	-	-	-
Kabupaten Kuningan	-	-	-	-
Kabupaten Cirebon	-	-	-	-
Kabupaten Majalengka	-	-	-	-
Kabupaten Sumedang	-	-	-	-
Kabupaten Indramayu	-	-	-	-
Kabupaten Subang	-	-	-	-
Kabupaten Purwakarta	-	-	-	-
Kabupaten Karawang	-	-	-	-
Kabupaten Bekasi	-	-	-	-
Kabupaten Bandung Barat	-	-	-	-
Kabupaten Pangandaran	-	-	-	-
Kota Bogor	-	-	-	-
Kota Sukabumi	-	-	-	-
Kota Bandung	-	-	-	-
Kota Cirebon	-	-	-	-
Kota Bekasi	-	-	-	-
Kota Depok	-	-	-	-
Kota Cimahi	-	-	-	-
Kota Tasikmalaya	-	-	-	-
Kota Banjar	-	-	-	-
Jawa Barat	**1**	**-**	**-**	**-**

Catatan/*Note*: [1] Tidak termasuk 0/*Excluding 0*.

https://jabar.bps.go.id

Tabel 4.31
Table

Jumlah Pengelola Usaha Pertanian Perorangan Menurut Kabupaten/Kota dan Kelompok Luas Lahan Padang Rumput Sementara yang Dikuasai (unit), 2023
Number of Individual Agricultural Holders by Regency/Municipality and Classification of Temporary Meadow Land Utilized (units), 2023

Kabupaten/Kota *Regency/Municipality*	Kelompok Luas Lahan Padang Rumput Sementara yang Dikuasai (Ha) *Classification of Temporary Meadow Land Utilized (Ha)*				
	0	*<0,1*[1]	*0,1-0,19*	*0,2-0,49*	*0,5-0,99*
(1)	(2)	(3)	(4)	(5)	(6)
Kabupaten Bogor	190.072	504	152	100	46
Kabupaten Sukabumi	356.633	1.232	361	408	130
Kabupaten Cianjur	299.193	1.113	320	308	95
Kabupaten Bandung	161.560	315	152	130	38
Kabupaten Garut	325.060	1.468	600	481	153
Kabupaten Tasikmalaya	295.600	2.680	384	287	63
Kabupaten Ciamis	196.900	400	167	112	9
Kabupaten Kuningan	113.369	990	264	138	18
Kabupaten Cirebon	102.579	89	16	9	-
Kabupaten Majalengka	147.282	-	-	-	-
Kabupaten Sumedang	127.050	945	319	229	41
Kabupaten Indramayu	193.726	26	10	18	14
Kabupaten Subang	147.804	146	52	32	9
Kabupaten Purwakarta	64.501	142	47	35	6
Kabupaten Karawang	129.600	25	10	5	5
Kabupaten Bekasi	102.368	24	3	7	1
Kabupaten Bandung Barat	158.697	1.007	349	224	72
Kabupaten Pangandaran	86.659	381	88	51	20
Kota Bogor	4.172	3	4	3	2
Kota Sukabumi	4.622	9	1	2	-
Kota Bandung	8.653	28	6	3	-
Kota Cirebon	1.931	1	-	-	-
Kota Bekasi	4.529	35	1	-	1
Kota Depok	8.437	7	2	1	-
Kota Cimahi	2.873	8	1	1	3
Kota Tasikmalaya	21.185	36	13	4	1
Kota Banjar	18.498	25	4	2	-
Jawa Barat	**3.273.553**	**11.639**	**3.326**	**2.590**	**727**

https://jabar.bps.go.id

Lanjutan Tabel/*Continued Table* 4.31

Kabupaten/Kota *Regency/Municipality*	Kelompok Luas Lahan Padang Rumput Sementara yang Dikuasai (Ha) *Classification of Temporary Meadow Land Utilized (Ha)*			
	1-1,99	*2-2,99*	*3-3,99*	*4-4,99*
(1)	(7)	(8)	(9)	(10)
Kabupaten Bogor	11	4	2	-
Kabupaten Sukabumi	48	7	1	1
Kabupaten Cianjur	35	8	-	-
Kabupaten Bandung	14	5	2	-
Kabupaten Garut	41	8	1	2
Kabupaten Tasikmalaya	16	2	1	-
Kabupaten Ciamis	3	-	-	-
Kabupaten Kuningan	1	-	-	-
Kabupaten Cirebon	-	-	-	-
Kabupaten Majalengka	-	-	-	-
Kabupaten Sumedang	13	1	-	1
Kabupaten Indramayu	1	1	1	-
Kabupaten Subang	1	-	-	-
Kabupaten Purwakarta	5	-	-	-
Kabupaten Karawang	1	-	-	-
Kabupaten Bekasi	1	-	-	-
Kabupaten Bandung Barat	13	2	2	3
Kabupaten Pangandaran	3	-	-	-
Kota Bogor	1	-	-	-
Kota Sukabumi	-	1	-	-
Kota Bandung	-	-	-	-
Kota Cirebon	-	-	-	-
Kota Bekasi	1	-	-	-
Kota Depok	-	-	-	-
Kota Cimahi	1	-	-	-
Kota Tasikmalaya	-	-	-	-
Kota Banjar	-	-	-	-
Jawa Barat	**210**	**39**	**10**	**7**

https://jabar.bps.go.id

Lanjutan Tabel/*Continued Table* 4.31

Kabupaten/Kota *Regency/Municipality*	Kelompok Luas Lahan Padang Rumput Sementara yang Dikuasai (Ha) *Classification of Temporary Meadow Land Utilized (Ha)*			
	5-9,99	*10-19,99*	*20-49,99*	*50-99*
(1)	(11)	(12)	(13)	(14)
Kabupaten Bogor	-	-	-	-
Kabupaten Sukabumi	3	1	-	-
Kabupaten Cianjur	-	-	-	-
Kabupaten Bandung	-	-	-	-
Kabupaten Garut	1	-	-	-
Kabupaten Tasikmalaya	-	-	-	-
Kabupaten Ciamis	-	-	-	-
Kabupaten Kuningan	1	-	-	-
Kabupaten Cirebon	-	-	-	-
Kabupaten Majalengka	-	-	-	-
Kabupaten Sumedang	-	-	-	-
Kabupaten Indramayu	-	-	-	-
Kabupaten Subang	-	-	-	-
Kabupaten Purwakarta	-	-	-	-
Kabupaten Karawang	-	-	-	-
Kabupaten Bekasi	-	-	-	-
Kabupaten Bandung Barat	-	-	-	-
Kabupaten Pangandaran	-	-	-	-
Kota Bogor	-	-	-	-
Kota Sukabumi	-	-	-	-
Kota Bandung	-	-	-	-
Kota Cirebon	-	-	-	-
Kota Bekasi	-	-	-	-
Kota Depok	-	-	-	-
Kota Cimahi	-	-	-	-
Kota Tasikmalaya	-	-	-	-
Kota Banjar	-	-	-	-
Jawa Barat	**5**	**1**	**-**	**-**

https://jabar.bps.go.id

Lanjutan Tabel/*Continued Table* 4.31

Kabupaten/Kota *Regency/Municipality*	Kelompok Luas Lahan Padang Rumput Sementara yang Dikuasai (Ha) *Classification of Temporary Meadow Land Utilized (Ha)*			
	100-199	*200-499*	*500-999*	*≥1000*
(1)	(15)	(16)	(17)	(18)
Kabupaten Bogor	-	-	-	-
Kabupaten Sukabumi	-	-	-	-
Kabupaten Cianjur	-	-	-	-
Kabupaten Bandung	-	-	-	-
Kabupaten Garut	-	-	-	-
Kabupaten Tasikmalaya	-	-	-	-
Kabupaten Ciamis	-	-	-	-
Kabupaten Kuningan	-	-	-	-
Kabupaten Cirebon	-	-	-	-
Kabupaten Majalengka	-	-	-	-
Kabupaten Sumedang	-	-	-	-
Kabupaten Indramayu	-	-	-	-
Kabupaten Subang	-	-	-	-
Kabupaten Purwakarta	-	-	-	-
Kabupaten Karawang	-	-	-	-
Kabupaten Bekasi	-	-	-	-
Kabupaten Bandung Barat	-	-	-	-
Kabupaten Pangandaran	-	-	-	-
Kota Bogor	-	-	-	-
Kota Sukabumi	-	-	-	-
Kota Bandung	-	-	-	-
Kota Cirebon	-	-	-	-
Kota Bekasi	-	-	-	-
Kota Depok	-	-	-	-
Kota Cimahi	-	-	-	-
Kota Tasikmalaya	-	-	-	-
Kota Banjar	-	-	-	-
Jawa Barat	**-**	**-**	**-**	**-**

Catatan/*Note*: [1] Tidak termasuk 0/*Excluding 0*.

https://jabar.bps.go.id

Tabel 4.32
Table

Jumlah Pengelola Usaha Pertanian Perorangan Menurut Kabupaten/Kota dan Kelompok Luas Lahan Padang Rumput Permanen yang Dikuasai (unit), 2023
Number of Individual Agricultural Holders by Regency/Municipality and Classification of Permanent Meadow Land Utilized (units), 2023

Kabupaten/Kota *Regency/Municipality*	Kelompok Luas Lahan Padang Rumput Permanen yang Dikuasai (Ha) *Classification of Permanent Meadow Land Utilized (Ha)*				
	0	*<0,1*[1]	*0,1-0,19*	*0,2-0,49*	*0,5-0,99*
(1)	(2)	(3)	(4)	(5)	(6)
Kabupaten Bogor	190.245	388	105	95	34
Kabupaten Sukabumi	355.528	2.106	481	501	119
Kabupaten Cianjur	298.408	1.378	487	546	173
Kabupaten Bandung	161.321	384	213	168	79
Kabupaten Garut	324.874	1.741	517	456	159
Kabupaten Tasikmalaya	293.489	4.220	674	498	110
Kabupaten Ciamis	196.572	642	215	129	29
Kabupaten Kuningan	112.474	1.384	530	332	53
Kabupaten Cirebon	102.672	18	2	1	-
Kabupaten Majalengka	147.282	-	-	-	-
Kabupaten Sumedang	126.511	1.230	438	321	82
Kabupaten Indramayu	193.665	111	8	8	5
Kabupaten Subang	147.780	174	44	35	9
Kabupaten Purwakarta	64.316	303	53	50	8
Kabupaten Karawang	129.582	36	11	9	6
Kabupaten Bekasi	102.299	77	14	13	-
Kabupaten Bandung Barat	158.581	1.144	330	223	69
Kabupaten Pangandaran	86.003	802	163	148	59
Kota Bogor	4.174	6	4	-	1
Kota Sukabumi	4.625	6	2	2	-
Kota Bandung	8.648	33	4	5	-
Kota Cirebon	1.928	-	2	-	1
Kota Bekasi	4.516	49	-	1	1
Kota Depok	8.437	7	2	1	-
Kota Cimahi	2.877	4	2	2	1
Kota Tasikmalaya	21.153	37	24	20	4
Kota Banjar	18.466	59	-	3	1
Jawa Barat	**3.266.426**	**16.339**	**4.325**	**3.567**	**1.003**

https://jabar.bps.go.id

Lanjutan Tabel/*Continued Table* 4.32

Kabupaten/Kota *Regency/Municipality*	Kelompok Luas Lahan Padang Rumput Permanen yang Dikuasai (Ha) *Classification of Permanent Meadow Land Utilized (Ha)*			
	1-1,99	*2-2,99*	*3-3,99*	*4-4,99*
(1)	(7)	(8)	(9)	(10)
Kabupaten Bogor	15	5	3	1
Kabupaten Sukabumi	68	16	2	1
Kabupaten Cianjur	62	10	4	1
Kabupaten Bandung	40	5	4	1
Kabupaten Garut	50	11	2	4
Kabupaten Tasikmalaya	37	3	1	1
Kabupaten Ciamis	3	1	-	-
Kabupaten Kuningan	8	-	-	-
Kabupaten Cirebon	-	-	-	-
Kabupaten Majalengka	-	-	-	-
Kabupaten Sumedang	16	-	-	-
Kabupaten Indramayu	-	-	-	-
Kabupaten Subang	2	-	-	-
Kabupaten Purwakarta	1	2	1	-
Kabupaten Karawang	-	1	-	-
Kabupaten Bekasi	1	-	-	-
Kabupaten Bandung Barat	21	1	-	-
Kabupaten Pangandaran	22	3	2	-
Kota Bogor	-	-	-	-
Kota Sukabumi	-	-	-	-
Kota Bandung	-	-	-	-
Kota Cirebon	-	-	-	1
Kota Bekasi	-	-	-	-
Kota Depok	-	-	-	-
Kota Cimahi	1	-	-	-
Kota Tasikmalaya	-	1	-	-
Kota Banjar	-	-	-	-
Jawa Barat	**347**	**59**	**19**	**10**

https://jabar.bps.go.id

Lanjutan Tabel/*Continued Table* 4.32

Kabupaten/Kota *Regency/Municipality*	Kelompok Luas Lahan Padang Rumput Permanen yang Dikuasai (Ha) *Classification of Permanent Meadow Land Utilized (Ha)*			
	5-9,99	*10-19,99*	*20-49,99*	*50-99*
(1)	(11)	(12)	(13)	(14)
Kabupaten Bogor	-	-	-	-
Kabupaten Sukabumi	3	-	-	-
Kabupaten Cianjur	3	-	-	-
Kabupaten Bandung	1	-	-	-
Kabupaten Garut	1	-	-	-
Kabupaten Tasikmalaya	-	-	-	-
Kabupaten Ciamis	-	-	-	-
Kabupaten Kuningan	-	-	-	-
Kabupaten Cirebon	-	-	-	-
Kabupaten Majalengka	-	-	-	-
Kabupaten Sumedang	1	-	-	-
Kabupaten Indramayu	-	-	-	-
Kabupaten Subang	-	-	-	-
Kabupaten Purwakarta	1	1	-	-
Kabupaten Karawang	1	-	-	-
Kabupaten Bekasi	-	-	-	-
Kabupaten Bandung Barat	-	-	-	-
Kabupaten Pangandaran	-	-	-	-
Kota Bogor	-	-	-	-
Kota Sukabumi	-	-	-	-
Kota Bandung	-	-	-	-
Kota Cirebon	-	-	-	-
Kota Bekasi	-	-	-	-
Kota Depok	-	-	-	-
Kota Cimahi	-	-	-	-
Kota Tasikmalaya	-	-	-	-
Kota Banjar	-	-	-	-
Jawa Barat	**11**	**1**	**-**	**-**

https://jabar.bps.go.id

Lanjutan Tabel/*Continued Table* 4.32

Kabupaten/Kota *Regency/Municipality*	Kelompok Luas Lahan Padang Rumput Permanen yang Dikuasai (Ha) *Classification of Permanent Meadow Land Utilized (Ha)*			
	100-199	*200-499*	*500-999*	*≥1000*
(1)	(15)	(16)	(17)	(18)
Kabupaten Bogor	-	-	-	-
Kabupaten Sukabumi	-	-	-	-
Kabupaten Cianjur	-	-	-	-
Kabupaten Bandung	-	-	-	-
Kabupaten Garut	-	-	-	-
Kabupaten Tasikmalaya	-	-	-	-
Kabupaten Ciamis	-	-	-	-
Kabupaten Kuningan	-	-	-	-
Kabupaten Cirebon	-	-	-	-
Kabupaten Majalengka	-	-	-	-
Kabupaten Sumedang	-	-	-	-
Kabupaten Indramayu	-	-	-	-
Kabupaten Subang	-	-	-	-
Kabupaten Purwakarta	-	-	-	-
Kabupaten Karawang	-	-	-	-
Kabupaten Bekasi	-	-	-	-
Kabupaten Bandung Barat	-	-	-	-
Kabupaten Pangandaran	-	-	-	-
Kota Bogor	-	-	-	-
Kota Sukabumi	-	-	-	-
Kota Bandung	-	-	-	-
Kota Cirebon	-	-	-	-
Kota Bekasi	-	-	-	-
Kota Depok	-	-	-	-
Kota Cimahi	-	-	-	-
Kota Tasikmalaya	-	-	-	-
Kota Banjar	-	-	-	-
Jawa Barat	**-**	**-**	**-**	**-**

Catatan/*Note*: [1] Tidak termasuk 0/*Excluding 0*.

https://jabar.bps.go.id

Tabel 4.33
Table

Jumlah Pengelola Usaha Pertanian Perorangan Menurut Kabupaten/ Kota dan Kelompok Luas Lahan Sementara Belum Ditanami Menunggu Penanaman yang Dikuasai (unit), 2023
Number of Individual Agricultural Holders by Regency/Municipality and Classification of Temporary Fallow Land Awaiting Planting Utilized (units), 2023

Kabupaten/Kota *Regency/Municipality*	Kelompok Luas Lahan Sementara Belum Ditanami Menunggu Penanaman yang Dikuasai (Ha) *Classification of Temporary Fallow Land Awaiting Planting Utilized (Ha)*				
	0	*<0,1*[1]	*0,1-0,19*	*0,2-0,49*	*0,5-0,99*
(1)	(2)	(3)	(4)	(5)	(6)
Kabupaten Bogor	189.109	1.087	323	244	91
Kabupaten Sukabumi	353.775	2.426	1.070	1.053	344
Kabupaten Cianjur	296.675	2.005	934	1.075	267
Kabupaten Bandung	160.344	765	425	428	161
Kabupaten Garut	321.415	2.977	1.447	1.315	478
Kabupaten Tasikmalaya	292.524	4.447	1.013	791	188
Kabupaten Ciamis	193.822	2.586	636	430	97
Kabupaten Kuningan	112.784	1.130	478	321	58
Kabupaten Cirebon	102.465	133	46	30	7
Kabupaten Majalengka	147.258	11	10	3	-
Kabupaten Sumedang	125.584	1.571	678	564	157
Kabupaten Indramayu	193.684	69	10	16	13
Kabupaten Subang	147.304	364	188	132	44
Kabupaten Purwakarta	64.007	399	132	145	37
Kabupaten Karawang	129.206	370	25	25	14
Kabupaten Bekasi	102.129	250	14	5	2
Kabupaten Bandung Barat	157.251	2.007	539	437	102
Kabupaten Pangandaran	84.650	1.238	524	491	208
Kota Bogor	4.156	15	7	6	1
Kota Sukabumi	4.605	15	4	8	2
Kota Bandung	8.579	40	17	30	12
Kota Cirebon	1.921	7	3	1	-
Kota Bekasi	4.539	23	1	3	1
Kota Depok	8.334	91	14	5	2
Kota Cimahi	2.857	19	5	3	3
Kota Tasikmalaya	21.080	102	23	27	6
Kota Banjar	18.408	93	16	9	3
Jawa Barat	**3.248.465**	**24.240**	**8.582**	**7.597**	**2.298**

https://jabar.bps.go.id

Lanjutan Tabel/*Continued Table* 4.33

Kabupaten/Kota *Regency/Municipality*	Kelompok Luas Lahan Sementara Belum Ditanami Menunggu Penanaman yang Dikuasai (Ha) *Classification of Temporary Fallow Land Awaiting Planting Utilized (Ha)*			
	1-1,99	*2-2,99*	*3-3,99*	*4-4,99*
(1)	(7)	(8)	(9)	(10)
Kabupaten Bogor	28	4	2	1
Kabupaten Sukabumi	124	20	4	4
Kabupaten Cianjur	97	9	5	1
Kabupaten Bandung	71	11	4	1
Kabupaten Garut	150	24	8	-
Kabupaten Tasikmalaya	62	3	1	1
Kabupaten Ciamis	15	5	-	-
Kabupaten Kuningan	9	1	-	-
Kabupaten Cirebon	7	4	1	-
Kabupaten Majalengka	-	-	-	-
Kabupaten Sumedang	30	11	2	1
Kabupaten Indramayu	5	-	-	-
Kabupaten Subang	11	-	1	-
Kabupaten Purwakarta	14	1	1	-
Kabupaten Karawang	4	1	-	-
Kabupaten Bekasi	2	-	-	-
Kabupaten Bandung Barat	25	5	-	1
Kabupaten Pangandaran	71	12	3	1
Kota Bogor	-	-	-	-
Kota Sukabumi	-	-	-	-
Kota Bandung	9	1	1	1
Kota Cirebon	-	-	-	-
Kota Bekasi	-	-	-	-
Kota Depok	1	-	-	-
Kota Cimahi	-	-	-	-
Kota Tasikmalaya	1	-	-	-
Kota Banjar	-	-	-	-
Jawa Barat	**736**	**112**	**33**	**12**

https://jabar.bps.go.id

Lanjutan Tabel/*Continued Table* 4.33

Kabupaten/Kota *Regency/Municipality*	Kelompok Luas Lahan Sementara Belum Ditanami Menunggu Penanaman yang Dikuasai (Ha) *Classification of Temporary Fallow Land Awaiting Planting Utilized (Ha)*			
	5-9,99	*10-19,99*	*20-49,99*	*50-99*
(1)	(11)	(12)	(13)	(14)
Kabupaten Bogor	-	2	-	-
Kabupaten Sukabumi	3	2	-	-
Kabupaten Cianjur	2	2	-	-
Kabupaten Bandung	5	1	-	-
Kabupaten Garut	1	-	-	-
Kabupaten Tasikmalaya	2	1	-	-
Kabupaten Ciamis	-	-	-	-
Kabupaten Kuningan	-	-	-	-
Kabupaten Cirebon	-	-	-	-
Kabupaten Majalengka	-	-	-	-
Kabupaten Sumedang	1	-	-	-
Kabupaten Indramayu	-	-	-	-
Kabupaten Subang	-	-	-	-
Kabupaten Purwakarta	-	-	-	-
Kabupaten Karawang	1	-	-	-
Kabupaten Bekasi	2	-	-	-
Kabupaten Bandung Barat	1	1	-	-
Kabupaten Pangandaran	3	-	-	-
Kota Bogor	-	-	-	-
Kota Sukabumi	1	-	-	-
Kota Bandung	-	-	-	-
Kota Cirebon	-	-	-	-
Kota Bekasi	-	-	-	-
Kota Depok	-	-	-	-
Kota Cimahi	-	-	-	-
Kota Tasikmalaya	-	-	-	-
Kota Banjar	-	-	-	-
Jawa Barat	**22**	**9**	**-**	**-**

https://jabar.bps.go.id

Lanjutan Tabel/*Continued Table* 4.33

Kabupaten/Kota *Regency/Municipality*	Kelompok Luas Lahan Sementara Belum Ditanami Menunggu Penanaman yang Dikuasai (Ha) *Classification of Temporary Fallow Land Awaiting Planting Utilized (Ha)*			
	100-199	*200-499*	*500-999*	*≥1000*
(1)	(15)	(16)	(17)	(18)
Kabupaten Bogor	-	-	-	-
Kabupaten Sukabumi	-	-	-	-
Kabupaten Cianjur	-	-	-	-
Kabupaten Bandung	-	-	-	-
Kabupaten Garut	-	-	-	-
Kabupaten Tasikmalaya	-	-	-	-
Kabupaten Ciamis	-	-	-	-
Kabupaten Kuningan	-	-	-	-
Kabupaten Cirebon	-	-	-	-
Kabupaten Majalengka	-	-	-	-
Kabupaten Sumedang	-	-	-	-
Kabupaten Indramayu	-	-	-	-
Kabupaten Subang	-	-	-	-
Kabupaten Purwakarta	-	-	-	-
Kabupaten Karawang	-	-	-	-
Kabupaten Bekasi	-	-	-	-
Kabupaten Bandung Barat	-	-	-	-
Kabupaten Pangandaran	-	1	-	-
Kota Bogor	-	-	-	-
Kota Sukabumi	-	-	-	-
Kota Bandung	-	-	-	-
Kota Cirebon	-	-	-	-
Kota Bekasi	-	-	-	-
Kota Depok	-	-	-	-
Kota Cimahi	-	-	-	-
Kota Tasikmalaya	-	-	-	-
Kota Banjar	-	-	-	-
Jawa Barat	**-**	**1**	**-**	**-**

Catatan/*Note*: [1] Tidak termasuk 0/*Excluding 0.*

https://jabar.bps.go.id

Tabel 4.34
Table

Jumlah Pengelola Usaha Pertanian Perorangan Menurut Kabupaten/Kota dan Kelompok Luas Lahan Tanaman Tahunan yang Dikuasai (unit), 2023
Number of Individual Agricultural Holders by Regency/Municipality and Classification of Permanent Crops Land Utilized (units), 2023

Kabupaten/Kota *Regency/Municipality*	Kelompok Luas Lahan Tanaman Tahunan yang Dikuasai (Ha) *Classification of Permanent Crops Land Utilized (Ha)*				
	0	*<0,1*[1]	*0,1-0,19*	*0,2-0,49*	*0,5-0,99*
(1)	(2)	(3)	(4)	(5)	(6)
Kabupaten Bogor	134.543	33.964	9.136	7.912	3.234
Kabupaten Sukabumi	263.840	61.899	14.662	12.506	3.664
Kabupaten Cianjur	217.663	43.269	15.420	16.316	5.435
Kabupaten Bandung	133.287	12.506	5.580	6.220	2.208
Kabupaten Garut	204.843	71.527	20.448	19.253	7.463
Kabupaten Tasikmalaya	151.213	90.686	26.490	20.896	6.573
Kabupaten Ciamis	90.965	74.248	16.303	11.247	2.668
Kabupaten Kuningan	72.166	29.864	7.095	4.463	888
Kabupaten Cirebon	92.309	8.137	869	693	347
Kabupaten Majalengka	120.647	18.410	3.988	2.849	832
Kabupaten Sumedang	92.401	23.759	5.229	4.768	1.547
Kabupaten Indramayu	159.297	31.584	1.186	992	401
Kabupaten Subang	112.253	20.584	6.384	5.891	1.799
Kabupaten Purwakarta	41.693	13.571	4.077	3.696	1.136
Kabupaten Karawang	107.780	18.557	1.029	930	643
Kabupaten Bekasi	93.632	7.993	343	276	97
Kabupaten Bandung Barat	120.188	27.274	5.926	4.549	1.349
Kabupaten Pangandaran	21.149	31.785	12.966	13.449	5.196
Kota Bogor	3.495	427	123	92	29
Kota Sukabumi	4.245	289	35	33	14
Kota Bandung	7.502	812	111	101	54
Kota Cirebon	1.542	364	5	14	5
Kota Bekasi	3.286	1.142	73	39	9
Kota Depok	5.304	2.622	294	161	28
Kota Cimahi	2.690	136	21	19	8
Kota Tasikmalaya	18.839	1.709	354	242	60
Kota Banjar	10.411	6.460	839	603	160
Jawa Barat	**2.287.183**	**633.578**	**158.986**	**138.210**	**45.847**

https://jabar.bps.go.id

Lanjutan Tabel/*Continued Table* 4.34

Kabupaten/Kota *Regency/Municipality*	Kelompok Luas Lahan Tanaman Tahunan yang Dikuasai (Ha) *Classification of Permanent Crops Land Utilized (Ha)*			
	1-1,99	*2-2,99*	*3-3,99*	*4-4,99*
(1)	(7)	(8)	(9)	(10)
Kabupaten Bogor	1.573	331	96	45
Kabupaten Sukabumi	1.710	303	100	49
Kabupaten Cianjur	2.333	399	127	35
Kabupaten Bandung	1.681	454	126	63
Kabupaten Garut	3.297	624	174	82
Kabupaten Tasikmalaya	2.392	473	125	65
Kabupaten Ciamis	1.444	441	167	54
Kabupaten Kuningan	227	50	16	2
Kabupaten Cirebon	208	63	20	14
Kabupaten Majalengka	366	86	33	25
Kabupaten Sumedang	624	167	52	19
Kabupaten Indramayu	213	62	22	14
Kabupaten Subang	722	188	88	67
Kabupaten Purwakarta	402	102	28	9
Kabupaten Karawang	471	163	35	22
Kabupaten Bekasi	42	10	3	3
Kabupaten Bandung Barat	769	208	50	29
Kabupaten Pangandaran	2.034	405	103	43
Kota Bogor	11	1	1	1
Kota Sukabumi	13	-	2	-
Kota Bandung	50	26	12	8
Kota Cirebon	-	-	2	-
Kota Bekasi	6	3	2	1
Kota Depok	17	4	2	2
Kota Cimahi	8	1	0	1
Kota Tasikmalaya	20	9	1	-
Kota Banjar	33	15	6	1
Jawa Barat	**20.666**	**4.588**	**1.393**	**654**

https://jabar.bps.go.id

Lanjutan Tabel/*Continued Table* 4.34

Kabupaten/Kota *Regency/Municipality*	Kelompok Luas Lahan Tanaman Tahunan yang Dikuasai (Ha) *Classification of Permanent Crops Land Utilized (Ha)*			
	5-9,99	*10-19,99*	*20-49,99*	*50-99*
(1)	(11)	(12)	(13)	(14)
Kabupaten Bogor	45	11	1	-
Kabupaten Sukabumi	66	22	2	2
Kabupaten Cianjur	56	18	1	-
Kabupaten Bandung	65	18	6	-
Kabupaten Garut	79	20	3	1
Kabupaten Tasikmalaya	90	20	8	2
Kabupaten Ciamis	37	13	2	2
Kabupaten Kuningan	6	2	2	-
Kabupaten Cirebon	22	10	1	-
Kabupaten Majalengka	30	11	4	1
Kabupaten Sumedang	28	4	1	-
Kabupaten Indramayu	19	5	1	1
Kabupaten Subang	38	27	3	-
Kabupaten Purwakarta	12	10	-	-
Kabupaten Karawang	15	1	-	-
Kabupaten Bekasi	2	1	1	1
Kabupaten Bandung Barat	16	9	2	-
Kabupaten Pangandaran	60	7	4	1
Kota Bogor	1	1	1	1
Kota Sukabumi	-	2	1	1
Kota Bandung	8	4	2	-
Kota Cirebon	-	-	-	-
Kota Bekasi	4	2	-	-
Kota Depok	5	3	4	1
Kota Cimahi	3	-	-	-
Kota Tasikmalaya	3	2	-	-
Kota Banjar	1	-	-	-
Jawa Barat	**711**	**223**	**50**	**14**

https://jabar.bps.go.id

Lanjutan Tabel/*Continued Table* 4.34

Kabupaten/Kota *Regency/Municipality*	Kelompok Luas Lahan Tanaman Tahunan yang Dikuasai (Ha) *Classification of Permanent Crops Land Utilized (Ha)*			
	100-199	*200-499*	*500-999*	*≥1000*
(1)	(15)	(16)	(17)	(18)
Kabupaten Bogor	-	-	-	-
Kabupaten Sukabumi	-	-	-	-
Kabupaten Cianjur	-	-	-	-
Kabupaten Bandung	2	-	-	-
Kabupaten Garut	1	-	-	-
Kabupaten Tasikmalaya	-	-	-	-
Kabupaten Ciamis	-	-	-	-
Kabupaten Kuningan	-	-	-	-
Kabupaten Cirebon	-	-	-	-
Kabupaten Majalengka	-	-	-	-
Kabupaten Sumedang	-	-	-	-
Kabupaten Indramayu	-	-	-	-
Kabupaten Subang	-	-	-	-
Kabupaten Purwakarta	-	-	-	-
Kabupaten Karawang	-	-	-	-
Kabupaten Bekasi	-	-	-	-
Kabupaten Bandung Barat	-	-	-	-
Kabupaten Pangandaran	-	-	-	-
Kota Bogor	-	1	-	-
Kota Sukabumi	-	-	-	-
Kota Bandung	-	-	-	-
Kota Cirebon	-	-	-	-
Kota Bekasi	-	-	-	-
Kota Depok	-	-	-	-
Kota Cimahi	-	-	-	-
Kota Tasikmalaya	-	-	-	-
Kota Banjar	-	-	-	-
Jawa Barat	**3**	**1**	**-**	**-**

Catatan/*Note*: [1] Tidak termasuk 0/*Excluding 0.*

https://jabar.bps.go.id

Tabel 4.35
Table

Jumlah Pengelola Usaha Pertanian Perorangan Menurut Kabupaten/ Kota dan Kelompok Luas Lahan Kandang Ternak dan Bangunan Pertanian Lainnya yang Dikuasai (unit), 2023
Number of Individual Agricultural Holders by Regency/Municipality and Classification of Livestock Pens and Other Agricultural Buildings Land Utilized (units), 2023

Kabupaten/Kota *Regency/Municipality*	Kelompok Luas Lahan Kandang Ternak dan Bangunan Pertanian Lainnya yang Dikuasai (Ha) *Classification of Livestock Pens and Other Agricultural Buildings Land Utilized (Ha)*				
	0	*<0,1*[1]	*0,1-0,19*	*0,2-0,49*	*0,5-0,99*
(1)	(2)	(3)	(4)	(5)	(6)
Kabupaten Bogor	136.298	54.262	176	93	41
Kabupaten Sukabumi	270.031	88.164	330	212	56
Kabupaten Cianjur	222.264	78.233	269	215	66
Kabupaten Bandung	110.215	51.635	186	118	29
Kabupaten Garut	235.822	91.326	329	217	78
Kabupaten Tasikmalaya	235.399	62.960	370	214	59
Kabupaten Ciamis	147.535	49.649	240	128	29
Kabupaten Kuningan	80.155	34.403	129	84	8
Kabupaten Cirebon	75.569	26.970	98	39	16
Kabupaten Majalengka	113.888	33.124	161	81	19
Kabupaten Sumedang	75.320	53.024	138	76	29
Kabupaten Indramayu	156.645	36.955	115	51	22
Kabupaten Subang	115.553	32.163	173	102	38
Kabupaten Purwakarta	46.757	17.790	101	65	14
Kabupaten Karawang	88.702	40.806	68	35	18
Kabupaten Bekasi	62.635	39.689	40	26	5
Kabupaten Bandung Barat	104.915	55.248	121	60	16
Kabupaten Pangandaran	50.080	36.855	123	103	25
Kota Bogor	2.545	1.614	11	6	5
Kota Sukabumi	3.948	672	12	3	-
Kota Bandung	6.312	2.340	20	13	3
Kota Cirebon	923	1.005	2	1	-
Kota Bekasi	2.553	1.994	8	7	1
Kota Depok	5.957	2.449	23	10	5
Kota Cimahi	1.992	881	8	4	2
Kota Tasikmalaya	17.604	3.599	21	13	1
Kota Banjar	11.505	7.009	12	3	-
Jawa Barat	**2.381.122**	**904.819**	**3.284**	**1.979**	**585**

https://jabar.bps.go.id

Lanjutan Tabel/*Continued Table* 4.35

Kabupaten/Kota *Regency/Municipality*	Kelompok Luas Lahan Kandang Ternak dan Bangunan Pertanian Lainnya yang Dikuasai (Ha) *Classification of Livestock Pens and Other Agricultural Buildings Land Utilized (Ha)*			
	1-1,99	*2-2,99*	*3-3,99*	*4-4,99*
(1)	(7)	(8)	(9)	(10)
Kabupaten Bogor	20	1	-	-
Kabupaten Sukabumi	22	6	2	1
Kabupaten Cianjur	16	7	1	1
Kabupaten Bandung	22	8	1	1
Kabupaten Garut	34	8	1	-
Kabupaten Tasikmalaya	22	7	-	1
Kabupaten Ciamis	7	3	-	-
Kabupaten Kuningan	2	-	-	-
Kabupaten Cirebon	1	-	-	-
Kabupaten Majalengka	8	1	-	-
Kabupaten Sumedang	10	2	-	-
Kabupaten Indramayu	9	-	-	-
Kabupaten Subang	14	1	-	-
Kabupaten Purwakarta	8	1	-	-
Kabupaten Karawang	9	5	1	1
Kabupaten Bekasi	8	-	-	-
Kabupaten Bandung Barat	6	2	1	-
Kabupaten Pangandaran	12	4	-	-
Kota Bogor	2	1	-	-
Kota Sukabumi	-	-	-	-
Kota Bandung	1	-	-	1
Kota Cirebon	1	-	-	-
Kota Bekasi	2	2	-	-
Kota Depok	3	-	-	-
Kota Cimahi	-	-	-	-
Kota Tasikmalaya	1	-	-	-
Kota Banjar	-	-	-	-
Jawa Barat	**240**	**59**	**7**	**6**

https://jabar.bps.go.id

Lanjutan Tabel/*Continued Table* 4.35

Kabupaten/Kota *Regency/Municipality*	Kelompok Luas Lahan Kandang Ternak dan Bangunan Pertanian Lainnya yang Dikuasai (Ha) *Classification of Livestock Pens and Other Agricultural Buildings Land Utilized (Ha)*			
	5-9,99	*10-19,99*	*20-49,99*	*50-99*
(1)	(11)	(12)	(13)	(14)
Kabupaten Bogor	-	-	-	-
Kabupaten Sukabumi	1	-	-	-
Kabupaten Cianjur	0	-	-	-
Kabupaten Bandung	1	-	-	-
Kabupaten Garut	-	-	-	-
Kabupaten Tasikmalaya	1	-	-	-
Kabupaten Ciamis	-	-	-	-
Kabupaten Kuningan	-	-	-	-
Kabupaten Cirebon	-	-	-	-
Kabupaten Majalengka	-	-	-	-
Kabupaten Sumedang	-	-	-	-
Kabupaten Indramayu	-	-	-	-
Kabupaten Subang	-	-	-	-
Kabupaten Purwakarta	-	-	-	-
Kabupaten Karawang	1	-	-	-
Kabupaten Bekasi	1	-	-	-
Kabupaten Bandung Barat	-	-	-	-
Kabupaten Pangandaran	-	-	-	-
Kota Bogor	1	-	-	-
Kota Sukabumi	-	-	-	-
Kota Bandung	-	-	-	-
Kota Cirebon	-	-	-	-
Kota Bekasi	-	-	-	-
Kota Depok	-	-	-	-
Kota Cimahi	-	-	-	-
Kota Tasikmalaya	-	-	-	-
Kota Banjar	-	-	-	-
Jawa Barat	**6**	**-**	**-**	**-**

https://jabar.bps.go.id

Lanjutan Tabel/*Continued Table* 4.35

Kabupaten/Kota *Regency/Municipality*	Kelompok Luas Lahan Kandang Ternak dan Bangunan Pertanian Lainnya yang Dikuasai (Ha) *Classification of Livestock Pens and Other Agricultural Buildings Land Utilized (Ha)*			
	100-199	*200-499*	*500-999*	*≥1000*
(1)	(15)	(16)	(17)	(18)
Kabupaten Bogor	-	-	-	-
Kabupaten Sukabumi	-	-	-	-
Kabupaten Cianjur	-	-	-	-
Kabupaten Bandung	-	-	-	-
Kabupaten Garut	-	-	-	-
Kabupaten Tasikmalaya	-	-	-	-
Kabupaten Ciamis	-	-	-	-
Kabupaten Kuningan	-	-	-	-
Kabupaten Cirebon	-	-	-	-
Kabupaten Majalengka	-	-	-	-
Kabupaten Sumedang	-	-	-	-
Kabupaten Indramayu	-	-	-	-
Kabupaten Subang	-	-	-	-
Kabupaten Purwakarta	-	-	-	-
Kabupaten Karawang	-	-	-	-
Kabupaten Bekasi	-	-	-	-
Kabupaten Bandung Barat	-	-	-	-
Kabupaten Pangandaran	-	-	-	-
Kota Bogor	-	-	-	-
Kota Sukabumi	-	-	-	-
Kota Bandung	-	-	-	-
Kota Cirebon	-	-	-	-
Kota Bekasi	-	-	-	-
Kota Depok	-	-	-	-
Kota Cimahi	-	-	-	-
Kota Tasikmalaya	-	-	-	-
Kota Banjar	-	-	-	-
Jawa Barat	-	-	-	-

Catatan/*Note*: [1] Tidak termasuk 0/*Excluding 0.*

https://jabar.bps.go.id

Tabel 4.36
Table

Jumlah Pengelola Usaha Pertanian Perorangan Menurut Kabupaten/Kota dan Kelompok Luas Lahan Kehutanan yang Dikuasai (unit), 2023
Number of Individual Agricultural Holders by Regency/Municipality and Classification of Forestry Activities Land Utilized (units), 2023

Kabupaten/Kota *Regency/Municipality*	Kelompok Luas Lahan Kehutanan yang Dikuasai (Ha) *Classification of Forestry Activities Land Utilized (Ha)*				
	0	*<0,1*[1]	*0,1-0,19*	*0,2-0,49*	*0,5-0,99*
(1)	(2)	(3)	(4)	(5)	(6)
Kabupaten Bogor	180.950	5.783	1.895	1.328	589
Kabupaten Sukabumi	307.947	26.601	10.393	9.509	2.803
Kabupaten Cianjur	257.692	20.593	9.256	9.833	2.536
Kabupaten Bandung	156.317	3.662	1.007	824	246
Kabupaten Garut	261.123	40.726	11.560	9.491	3.344
Kabupaten Tasikmalaya	195.832	67.460	18.923	12.518	3.126
Kabupaten Ciamis	132.004	38.733	14.105	9.838	2.171
Kabupaten Kuningan	88.730	16.920	5.558	2.931	510
Kabupaten Cirebon	101.041	1.320	181	118	25
Kabupaten Majalengka	130.003	10.910	3.480	2.163	498
Kabupaten Sumedang	94.471	17.443	7.515	6.607	1.869
Kabupaten Indramayu	192.098	1.292	165	160	55
Kabupaten Subang	138.083	5.108	2.187	1.859	547
Kabupaten Purwakarta	52.709	6.256	2.541	2.076	740
Kabupaten Karawang	127.905	835	422	295	121
Kabupaten Bekasi	101.620	484	140	101	38
Kabupaten Bandung Barat	139.994	14.442	3.332	2.008	418
Kabupaten Pangandaran	47.797	18.801	9.266	8.131	2.292
Kota Bogor	4.158	18	2	3	2
Kota Sukabumi	4.578	28	11	7	7
Kota Bandung	8.543	63	28	23	15
Kota Cirebon	1.908	19	1	2	1
Kota Bekasi	4.543	19	4	1	-
Kota Depok	8.392	42	5	5	2
Kota Cimahi	2.855	17	2	2	3
Kota Tasikmalaya	19.604	921	317	297	66
Kota Banjar	16.783	1.006	371	259	75
Jawa Barat	**2.777.680**	**299.502**	**102.667**	**80.389**	**22.099**

https://jabar.bps.go.id

Lanjutan Tabel/*Continued Table* 4.36

Kabupaten/Kota *Regency/Municipality*	Kelompok Luas Lahan Kehutanan yang Dikuasai (Ha) *Classification of Forestry Activities Land Utilized (Ha)*			
	1-1,99	*2-2,99*	*3-3,99*	*4-4,99*
(1)	(7)	(8)	(9)	(10)
Kabupaten Bogor	253	54	22	5
Kabupaten Sukabumi	1.242	194	63	19
Kabupaten Cianjur	943	130	45	17
Kabupaten Bandung	123	18	8	7
Kabupaten Garut	1.253	198	52	19
Kabupaten Tasikmalaya	940	140	40	24
Kabupaten Ciamis	563	113	34	11
Kabupaten Kuningan	111	13	4	2
Kabupaten Cirebon	7	-	1	-
Kabupaten Majalengka	167	36	12	6
Kabupaten Sumedang	519	108	27	18
Kabupaten Indramayu	20	5	1	-
Kabupaten Subang	192	38	15	4
Kabupaten Purwakarta	317	57	14	6
Kabupaten Karawang	50	10	3	1
Kabupaten Bekasi	15	2	3	-
Kabupaten Bandung Barat	140	23	8	2
Kabupaten Pangandaran	719	117	47	11
Kota Bogor	1	1	-	-
Kota Sukabumi	2	1	-	-
Kota Bandung	8	6	1	1
Kota Cirebon	-	-	-	-
Kota Bekasi	-	-	-	-
Kota Depok	-	1	-	-
Kota Cimahi	5	0	1	1
Kota Tasikmalaya	24	8	2	-
Kota Banjar	23	7	2	1
Jawa Barat	**7.637**	**1.280**	**405**	**155**

https://jabar.bps.go.id

Lanjutan Tabel/*Continued Table* 4.36

Kabupaten/Kota *Regency/Municipality*	Kelompok Luas Lahan Kehutanan yang Dikuasai (Ha) *Classification of Forestry Activities Land Utilized (Ha)*			
	5-9,99	*10-19,99*	*20-49,99*	*50-99*
(1)	(11)	(12)	(13)	(14)
Kabupaten Bogor	11	1	-	-
Kabupaten Sukabumi	46	6	2	-
Kabupaten Cianjur	20	6	1	-
Kabupaten Bandung	2	1	1	-
Kabupaten Garut	37	11	1	-
Kabupaten Tasikmalaya	28	2	-	-
Kabupaten Ciamis	15	3	1	-
Kabupaten Kuningan	2	-	-	-
Kabupaten Cirebon	-	-	-	-
Kabupaten Majalengka	5	1	1	-
Kabupaten Sumedang	19	2	1	-
Kabupaten Indramayu	1	-	-	-
Kabupaten Subang	9	2	-	-
Kabupaten Purwakarta	18	2	-	-
Kabupaten Karawang	2	2	-	-
Kabupaten Bekasi	-	1	-	-
Kabupaten Bandung Barat	2	-	-	-
Kabupaten Pangandaran	15	4	2	-
Kota Bogor	-	-	-	-
Kota Sukabumi	1	-	-	-
Kota Bandung	1	-	1	-
Kota Cirebon	1	-	-	-
Kota Bekasi	-	-	-	-
Kota Depok	-	-	-	-
Kota Cimahi	1	-	-	-
Kota Tasikmalaya	-	-	-	-
Kota Banjar	2	-	-	-
Jawa Barat	**238**	**44**	**11**	**-**

https://jabar.bps.go.id

Lanjutan Tabel/*Continued Table* 4.36

Kabupaten/Kota *Regency/Municipality*	Kelompok Luas Lahan Kehutanan yang Dikuasai (Ha) *Classification of Forestry Activities Land Utilized (Ha)*			
	100-199	*200-499*	*500-999*	*≥1000*
(1)	(15)	(16)	(17)	(18)
Kabupaten Bogor	-	-	-	-
Kabupaten Sukabumi	-	-	-	-
Kabupaten Cianjur	-	-	-	-
Kabupaten Bandung	-	-	-	-
Kabupaten Garut	-	-	-	-
Kabupaten Tasikmalaya	-	-	-	-
Kabupaten Ciamis	-	-	-	-
Kabupaten Kuningan	-	-	-	-
Kabupaten Cirebon	-	-	-	-
Kabupaten Majalengka	-	-	-	-
Kabupaten Sumedang	-	-	-	-
Kabupaten Indramayu	-	-	-	-
Kabupaten Subang	-	-	-	-
Kabupaten Purwakarta	-	-	-	-
Kabupaten Karawang	-	-	-	-
Kabupaten Bekasi	-	-	-	-
Kabupaten Bandung Barat	-	-	-	-
Kabupaten Pangandaran	-	-	-	-
Kota Bogor	-	-	-	-
Kota Sukabumi	-	-	-	-
Kota Bandung	-	-	-	-
Kota Cirebon	-	-	-	-
Kota Bekasi	-	-	-	-
Kota Depok	-	-	-	-
Kota Cimahi	-	-	-	-
Kota Tasikmalaya	-	-	-	-
Kota Banjar	-	-	-	-
Jawa Barat	**-**	**-**	**-**	**-**

Catatan/*Note*: [1] Tidak termasuk 0/*Excluding 0*.

https://jabar.bps.go.id

Tabel 4.37
Table

Jumlah Pengelola Usaha Pertanian Perorangan Menurut Kabupaten/Kota dan Kelompok Luas Lahan Budi Daya Perikanan yang Dikuasai (unit), 2023
Number of Individual Agricultural Holders by Regency/Municipality and Classification of Aquaculture Activities Land Utilized (units), 2023

Kabupaten/Kota *Regency/Municipality*	Kelompok Luas Lahan Budi Daya Perikanan yang Dikuasai (Ha) *Classification of Aquaculture Activities Land Utilized (Ha)*				
	0	*<0,1*[1]	*0,1-0,19*	*0,2-0,49*	*0,5-0,99*
(1)	(2)	(3)	(4)	(5)	(6)
Kabupaten Bogor	178.916	10.319	945	569	113
Kabupaten Sukabumi	345.283	11.477	1.105	742	165
Kabupaten Cianjur	290.054	9.913	512	423	128
Kabupaten Bandung	155.423	6.424	203	99	33
Kabupaten Garut	299.201	27.968	399	188	39
Kabupaten Tasikmalaya	266.668	30.308	1.224	620	155
Kabupaten Ciamis	164.215	31.942	1.048	335	39
Kabupaten Kuningan	108.301	6.321	108	47	3
Kabupaten Cirebon	96.898	3.343	217	386	689
Kabupaten Majalengka	140.216	6.873	134	43	12
Kabupaten Sumedang	123.733	4.664	127	65	7
Kabupaten Indramayu	187.053	1.664	375	700	821
Kabupaten Subang	140.847	2.503	755	1.390	617
Kabupaten Purwakarta	62.399	1.988	211	102	25
Kabupaten Karawang	125.420	2.082	165	148	138
Kabupaten Bekasi	98.721	1.856	152	284	317
Kabupaten Bandung Barat	156.317	3.868	117	54	8
Kabupaten Pangandaran	81.501	5.370	192	105	25
Kota Bogor	3.688	468	17	5	4
Kota Sukabumi	4.085	464	50	29	6
Kota Bandung	8.085	542	26	17	11
Kota Cirebon	1.719	183	14	12	2
Kota Bekasi	3.700	837	9	9	4
Kota Depok	6.575	1.738	69	52	9
Kota Cimahi	2.680	198	7	-	2
Kota Tasikmalaya	17.548	3.253	277	129	25
Kota Banjar	16.622	1.780	81	44	2
Jawa Barat	**3.085.868**	**178.346**	**8.539**	**6.597**	**3.399**

https://jabar.bps.go.id

Lanjutan Tabel/*Continued Table* 4.37

Kabupaten/Kota *Regency/Municipality*	Kelompok Luas Lahan Budi Daya Perikanan yang Dikuasai (Ha) *Classification of Aquaculture Activities Land Utilized (Ha)*			
	1-1,99	*2-2,99*	*3-3,99*	*4-4,99*
(1)	(7)	(8)	(9)	(10)
Kabupaten Bogor	25	3	-	1
Kabupaten Sukabumi	36	15	2	-
Kabupaten Cianjur	34	7	-	-
Kabupaten Bandung	18	7	3	1
Kabupaten Garut	13	5	1	1
Kabupaten Tasikmalaya	55	2	1	-
Kabupaten Ciamis	9	2	-	-
Kabupaten Kuningan	1	-	-	-
Kabupaten Cirebon	716	279	77	43
Kabupaten Majalengka	2	1	-	-
Kabupaten Sumedang	3	-	-	-
Kabupaten Indramayu	1.325	742	415	237
Kabupaten Subang	760	646	240	135
Kabupaten Purwakarta	7	3	1	-
Kabupaten Karawang	418	400	229	194
Kabupaten Bekasi	452	289	97	74
Kabupaten Bandung Barat	4	1	-	-
Kabupaten Pangandaran	6	2	1	-
Kota Bogor	2	1	-	-
Kota Sukabumi	1	-	-	-
Kota Bandung	6	1	1	1
Kota Cirebon	-	1	1	-
Kota Bekasi	4	1	1	-
Kota Depok	1	2	-	-
Kota Cimahi	-	-	-	-
Kota Tasikmalaya	5	2	-	-
Kota Banjar	-	-	-	-
Jawa Barat	**3.903**	**2.412**	**1.070**	**687**

https://jabar.bps.go.id

Lanjutan Tabel/*Continued Table* 4.37

Kabupaten/Kota *Regency/Municipality*	Kelompok Luas Lahan Budi Daya Perikanan yang Dikuasai (Ha) *Classification of Aquaculture Activities Land Utilized (Ha)*			
	5-9,99	*10-19,99*	*20-49,99*	*50-99*
(1)	(11)	(12)	(13)	(14)
Kabupaten Bogor	-	-	-	-
Kabupaten Sukabumi	-	-	-	-
Kabupaten Cianjur	-	1	-	-
Kabupaten Bandung	1	2	-	2
Kabupaten Garut	-	-	-	-
Kabupaten Tasikmalaya	-	-	-	-
Kabupaten Ciamis	1	-	-	-
Kabupaten Kuningan	-	-	-	-
Kabupaten Cirebon	41	4	-	-
Kabupaten Majalengka	1	-	-	-
Kabupaten Sumedang	-	-	-	-
Kabupaten Indramayu	361	79	24	1
Kabupaten Subang	133	13	5	-
Kabupaten Purwakarta	-	-	-	-
Kabupaten Karawang	331	86	28	6
Kabupaten Bekasi	114	41	7	-
Kabupaten Bandung Barat	-	-	-	-
Kabupaten Pangandaran	-	-	-	-
Kota Bogor	-	-	-	-
Kota Sukabumi	-	-	-	-
Kota Bandung	-	-	-	-
Kota Cirebon	-	-	-	-
Kota Bekasi	1	1	-	-
Kota Depok	1	-	-	-
Kota Cimahi	-	-	-	-
Kota Tasikmalaya	-	-	-	-
Kota Banjar	-	-	-	-
Jawa Barat	**985**	**227**	**64**	**9**

https://jabar.bps.go.id

Lanjutan Tabel/*Continued Table* 4.37

Kabupaten/Kota *Regency/Municipality*	Kelompok Luas Lahan Budi Daya Perikanan yang Dikuasai (Ha) *Classification of Aquaculture Activities Land Utilized (Ha)*			
	100-199	*200-499*	*500-999*	*≥1000*
(1)	(15)	(16)	(17)	(18)
Kabupaten Bogor	-	-	-	-
Kabupaten Sukabumi	-	-	-	-
Kabupaten Cianjur	-	-	-	-
Kabupaten Bandung	-	-	-	-
Kabupaten Garut	-	-	-	-
Kabupaten Tasikmalaya	-	-	-	-
Kabupaten Ciamis	-	-	-	-
Kabupaten Kuningan	-	-	-	-
Kabupaten Cirebon	-	-	-	-
Kabupaten Majalengka	-	-	-	-
Kabupaten Sumedang	-	-	-	-
Kabupaten Indramayu	-	-	-	-
Kabupaten Subang	-	-	-	-
Kabupaten Purwakarta	-	-	-	-
Kabupaten Karawang	-	1	-	-
Kabupaten Bekasi	-	-	-	-
Kabupaten Bandung Barat	-	-	-	-
Kabupaten Pangandaran	-	-	-	-
Kota Bogor	-	-	-	-
Kota Sukabumi	-	-	-	-
Kota Bandung	-	-	-	-
Kota Cirebon	-	-	-	-
Kota Bekasi	-	-	-	-
Kota Depok	-	-	-	-
Kota Cimahi	-	-	-	-
Kota Tasikmalaya	-	-	-	-
Kota Banjar	-	-	-	-
Jawa Barat	-	**1**	-	-

Catatan/*Note*: [1] Tidak termasuk 0/*Excluding 0*.

https://jabar.bps.go.id

Tabel 4.38
Table

Jumlah Pengelola Usaha Pertanian Perorangan Menurut Kabupaten/Kota dan Kelompok Luas Lahan Lahan Bukan Pertanian dan Bukan Tempat Tinggal yang Dikuasai (unit), 2023
Number of Individual Agricultural Holders by Regency/Municipality and Classification of Non-Agricultural and Non-Residential Land Utilized (units), 2023

Kabupaten/Kota *Regency/Municipality*	Kelompok Luas Lahan Lahan Bukan Pertanian dan Bukan Tempat Tinggal yang Dikuasai (Ha) *Classification of Non-Agricultural and Non-Residential Land Utilized (Ha)*				
	0	*<0,1*[1]	*0,1-0,19*	*0,2-0,49*	*0,5-0,99*
(1)	(2)	(3)	(4)	(5)	(6)
Kabupaten Bogor	187.612	2.979	171	88	26
Kabupaten Sukabumi	353.969	4.301	242	209	55
Kabupaten Cianjur	297.496	3.059	237	198	59
Kabupaten Bandung	159.637	2.374	95	62	33
Kabupaten Garut	324.806	2.626	170	142	44
Kabupaten Tasikmalaya	292.349	6.002	395	221	54
Kabupaten Ciamis	186.978	9.733	541	266	61
Kabupaten Kuningan	112.185	2.188	225	153	23
Kabupaten Cirebon	100.061	2.508	53	44	22
Kabupaten Majalengka	140.524	4.923	961	652	169
Kabupaten Sumedang	122.877	5.445	163	84	21
Kabupaten Indramayu	187.473	6.044	149	65	28
Kabupaten Subang	144.673	3.118	124	86	20
Kabupaten Purwakarta	62.449	2.052	112	89	25
Kabupaten Karawang	123.861	5.600	113	43	20
Kabupaten Bekasi	97.997	4.281	57	29	17
Kabupaten Bandung Barat	157.676	2.486	114	81	9
Kabupaten Pangandaran	79.213	7.488	296	143	49
Kota Bogor	3.943	234	6	1	-
Kota Sukabumi	4.553	74	4	3	-
Kota Bandung	8.262	383	20	15	4
Kota Cirebon	1.668	260	2	2	-
Kota Bekasi	4.316	242	3	4	2
Kota Depok	8.221	205	13	7	1
Kota Cimahi	2.865	18	1	2	-
Kota Tasikmalaya	20.817	310	55	45	9
Kota Banjar	17.189	1.279	44	17	-
Jawa Barat	**3.203.670**	**80.212**	**4.366**	**2.751**	**751**

https://jabar.bps.go.id

Lanjutan Tabel/*Continued Table* 4.38

Kabupaten/Kota *Regency/Municipality*	Kelompok Luas Lahan Lahan Bukan Pertanian dan Bukan Tempat Tinggal yang Dikuasai (Ha) *Classification of Non-Agricultural and Non-Residential Land Utilized (Ha)*			
	1-1,99	*2-2,99*	*3-3,99*	*4-4,99*
(1)	(7)	(8)	(9)	(10)
Kabupaten Bogor	10	3	2	-
Kabupaten Sukabumi	39	6	-	1
Kabupaten Cianjur	15	4	3	-
Kabupaten Bandung	7	2	1	3
Kabupaten Garut	21	2	1	-
Kabupaten Tasikmalaya	10	1	1	-
Kabupaten Ciamis	7	4	-	-
Kabupaten Kuningan	7	-	-	-
Kabupaten Cirebon	5	-	-	-
Kabupaten Majalengka	45	4	1	2
Kabupaten Sumedang	5	3	-	-
Kabupaten Indramayu	21	5	6	2
Kabupaten Subang	12	7	2	1
Kabupaten Purwakarta	7	2	-	-
Kabupaten Karawang	6	-	-	1
Kabupaten Bekasi	8	6	2	2
Kabupaten Bandung Barat	2	-	-	1
Kabupaten Pangandaran	11	1	1	-
Kota Bogor	-	-	1	-
Kota Sukabumi	1	-	-	-
Kota Bandung	1	3	1	-
Kota Cirebon	-	-	-	-
Kota Bekasi	-	-	-	-
Kota Depok	-	-	-	-
Kota Cimahi	-	1	-	-
Kota Tasikmalaya	3	-	-	-
Kota Banjar	-	-	-	-
Jawa Barat	**243**	**54**	**22**	**13**

https://jabar.bps.go.id

Lanjutan Tabel/*Continued Table* 4.38

Kabupaten/Kota *Regency/Municipality*	Kelompok Luas Lahan Lahan Bukan Pertanian dan Bukan Tempat Tinggal yang Dikuasai (Ha) *Classification of Non-Agricultural and Non-Residential Land Utilized (Ha)*			
	5-9,99	*10-19,99*	*20-49,99*	*50-99*
(1)	(11)	(12)	(13)	(14)
Kabupaten Bogor	-	-	-	-
Kabupaten Sukabumi	2	1	-	-
Kabupaten Cianjur	-	1	-	-
Kabupaten Bandung	2	-	-	-
Kabupaten Garut	2	1	-	-
Kabupaten Tasikmalaya	-	-	-	-
Kabupaten Ciamis	1	-	-	-
Kabupaten Kuningan	-	-	-	-
Kabupaten Cirebon	-	-	-	-
Kabupaten Majalengka	-	1	-	-
Kabupaten Sumedang	1	-	-	-
Kabupaten Indramayu	3	1	-	-
Kabupaten Subang	-	1	-	-
Kabupaten Purwakarta	-	-	-	-
Kabupaten Karawang	2	-	-	-
Kabupaten Bekasi	4	-	1	-
Kabupaten Bandung Barat	-	-	-	-
Kabupaten Pangandaran	-	-	-	-
Kota Bogor	-	-	-	-
Kota Sukabumi	-	-	-	-
Kota Bandung	-	-	-	-
Kota Cirebon	-	-	-	-
Kota Bekasi	-	-	-	-
Kota Depok	-	-	-	-
Kota Cimahi	-	-	-	-
Kota Tasikmalaya	-	-	-	-
Kota Banjar	-	-	-	-
Jawa Barat	**17**	**6**	**1**	**-**

https://jabar.bps.go.id

Lanjutan Tabel/*Continued Table* 4.38

Kabupaten/Kota *Regency/Municipality*	Kelompok Luas Lahan Lahan Bukan Pertanian dan Bukan Tempat Tinggal yang Dikuasai (Ha) *Classification of Non-Agricultural and Non-Residential Land Utilized (Ha)*			
	100-199	*200-499*	*500-999*	*≥1000*
(1)	(15)	(16)	(17)	(18)
Kabupaten Bogor	-	-	-	-
Kabupaten Sukabumi	-	-	-	-
Kabupaten Cianjur	-	-	-	-
Kabupaten Bandung	-	-	-	-
Kabupaten Garut	-	-	-	-
Kabupaten Tasikmalaya	-	-	-	-
Kabupaten Ciamis	-	-	-	-
Kabupaten Kuningan	-	-	-	-
Kabupaten Cirebon	-	-	-	-
Kabupaten Majalengka	-	-	-	-
Kabupaten Sumedang	-	-	-	-
Kabupaten Indramayu	-	-	-	-
Kabupaten Subang	-	-	-	-
Kabupaten Purwakarta	-	-	-	-
Kabupaten Karawang	-	-	-	-
Kabupaten Bekasi	-	-	-	-
Kabupaten Bandung Barat	-	-	-	-
Kabupaten Pangandaran	-	-	-	-
Kota Bogor	-	-	-	-
Kota Sukabumi	-	-	-	-
Kota Bandung	-	1	-	-
Kota Cirebon	-	-	-	-
Kota Bekasi	-	-	-	-
Kota Depok	-	-	-	-
Kota Cimahi	-	-	-	-
Kota Tasikmalaya	-	-	-	-
Kota Banjar	-	-	-	-
Jawa Barat	**-**	**1**	**-**	**-**

Catatan/*Note*: [1] Tidak termasuk 0/*Excluding 0*.

https://jabar.bps.go.id

Tabel 4.39
Table

Jumlah Rumah Tangga Usaha Pertanian Menurut Kabupaten/Kota dan Lokasi Lahan Pertanian Terluas yang Dikuasai (rumah tangga), 2023
Number of Agricultural Households by Regency/Municipality and the Main Location of Agricultural Land Utilized (households), 2023

Kabupaten/Kota *Regency/Municipality*	Lokasi Lahan Pertanian Terluas yang Dikuasai/ *Main Location of Agricultural Land Utilized*				
	Di Dalam Desa/ Kelurahan *In the Village*	Di Dalam Kecamatan *In the District*	Di Dalam Kabupaten/ Kota *In the Regency/ Municipality*	Di Dalam Provinsi *In the Province*	Di Luar Provinsi *Outside Province*
(1)	(2)	(3)	(4)	(5)	(6)
Kabupaten Bogor	182.630	186.445	188.054	188.384	68
Kabupaten Sukabumi	338.351	345.751	348.578	348.846	49
Kabupaten Cianjur	284.282	291.473	295.063	295.568	-
Kabupaten Bandung	144.459	152.451	156.492	157.417	35
Kabupaten Garut	302.243	315.401	320.530	321.212	3
Kabupaten Tasikmalaya	279.805	290.076	292.970	293.500	48
Kabupaten Ciamis	182.897	189.435	191.925	192.978	783
Kabupaten Kuningan	103.941	109.582	111.266	111.455	35
Kabupaten Cirebon	76.297	85.674	89.002	89.339	104
Kabupaten Majalengka	129.316	140.792	144.886	145.339	-
Kabupaten Sumedang	114.455	122.239	125.846	126.567	7
Kabupaten Indramayu	150.170	171.642	181.305	182.848	28
Kabupaten Subang	130.780	137.800	142.452	142.741	-
Kabupaten Purwakarta	55.261	60.432	62.070	62.434	1
Kabupaten Karawang	112.210	120.665	123.981	124.277	15
Kabupaten Bekasi	87.832	90.426	92.215	92.583	76
Kabupaten Bandung Barat	149.333	154.628	156.197	156.928	25
Kabupaten Pangandaran	78.403	82.830	84.059	84.313	145
Kota Bogor	3.731	3.857	3.897	4.031	21
Kota Sukabumi	3.831	4.045	4.155	4.424	8
Kota Bandung	4.220	4.431	4.643	5.965	130
Kota Cirebon	1.536	1.582	1.591	1.681	5
Kota Bekasi	4.236	4.322	4.373	4.470	51
Kota Depok	7.795	7.979	8.075	8.190	81
Kota Cimahi	2.064	2.127	2.149	2.359	11
Kota Tasikmalaya	19.062	20.213	20.536	20.964	2
Kota Banjar	13.938	15.440	15.749	17.341	58
Jawa Barat	**2.963.078**	**3.111.738**	**3.172.059**	**3.186.154**	**1.789**

https://jabar.bps.go.id

Tabel 4.40
Table

Jumlah Rumah Tangga Usaha Pertanian Menurut Kabupaten/Kota dan Lokasi Lahan Sawah Terluas yang Dikuasai (rumah tangga), 2023
Number of Agricultural Households by Regency/Municipality and the Main Location of Rice-Field Area Utilized (households), 2023

Kabupaten/Kota *Regency/Municipality*	Lokasi Lahan Sawah Terluas yang Dikuasai/ *Main Location of Rice-Field Area Utilized*				
	Di Dalam Desa/ Kelurahan *In the Village*	Di Dalam Kecamatan *In the District*	Di Dalam Kabupaten/ Kota *In the Regency/ Municipality*	Di Dalam Provinsi *In the Province*	Di Luar Provinsi *Outside Province*
(1)	(2)	(3)	(4)	(5)	(6)
Kabupaten Bogor	79.859	81.942	82.826	83.010	54
Kabupaten Sukabumi	224.737	230.179	232.123	232.250	35
Kabupaten Cianjur	202.145	207.536	209.810	210.142	-
Kabupaten Bandung	52.591	56.581	58.652	58.987	14
Kabupaten Garut	167.174	176.040	179.302	179.660	-
Kabupaten Tasikmalaya	212.649	221.562	224.054	224.472	24
Kabupaten Ciamis	114.220	120.302	122.194	122.833	42
Kabupaten Kuningan	71.559	76.204	77.601	77.768	22
Kabupaten Cirebon	45.043	52.761	55.602	55.867	68
Kabupaten Majalengka	96.968	106.875	110.353	110.661	-
Kabupaten Sumedang	72.240	79.106	81.791	82.324	1
Kabupaten Indramayu	106.108	126.026	134.996	136.418	12
Kabupaten Subang	89.270	95.427	99.881	100.117	-
Kabupaten Purwakarta	36.586	41.175	42.522	42.796	1
Kabupaten Karawang	64.792	72.232	75.275	75.502	9
Kabupaten Bekasi	44.181	46.131	47.614	47.920	37
Kabupaten Bandung Barat	78.539	81.765	82.766	83.107	13
Kabupaten Pangandaran	47.155	52.088	53.219	53.479	282
Kota Bogor	252	260	265	283	5
Kota Sukabumi	2.644	2.826	2.906	3.041	1
Kota Bandung	704	812	921	1.512	59
Kota Cirebon	109	116	117	173	1
Kota Bekasi	204	217	223	251	15
Kota Depok	104	105	107	135	24
Kota Cimahi	355	378	384	470	5
Kota Tasikmalaya	13.679	14.605	14.844	15.064	-
Kota Banjar	7.122	8.469	8.697	10.233	33
Jawa Barat	**1.830.989**	**1.951.720**	**1.999.045**	**2.008.475**	**757**

https://jabar.bps.go.id

Tabel 4.41
Table

Jumlah Rumah Tangga Usaha Pertanian Menurut Kabupaten/Kota dan Lokasi Lahan Tanaman Semusim Bukan Sawah Terluas yang Dikuasai (rumah tangga), 2023
Number of Agricultural Households by Regency/Municipality and the Main Location of Non-Rice-Field for Temporary Crops Area Utilized (households), 2023

Kabupaten/Kota *Regency/Municipality*	Lokasi Lahan Tanaman Semusim Bukan Sawah Terluas yang Dikuasai *Main Location of Non-Rice-Field for Temporary Crops Area Utilized*				
	Di Dalam Desa/ Kelurahan *In the Village*	Di Dalam Kecamatan *In the District*	Di Dalam Kabupaten/ Kota *In the Regency/ Municipality*	Di Dalam Provinsi *In the Province*	Di Luar Provinsi *Outside Province*
(1)	(2)	(3)	(4)	(5)	(6)
Kabupaten Bogor	60.106	61.306	61.841	61.977	13
Kabupaten Sukabumi	94.525	96.249	97.055	97.178	19
Kabupaten Cianjur	65.612	67.241	68.352	68.505	-
Kabupaten Bandung	60.867	64.165	65.648	66.047	4
Kabupaten Garut	111.686	116.712	118.730	119.029	-
Kabupaten Tasikmalaya	48.365	49.817	50.386	50.507	14
Kabupaten Ciamis	27.110	27.716	28.032	28.137	5
Kabupaten Kuningan	10.027	10.624	10.768	10.796	11
Kabupaten Cirebon	3.879	4.294	4.383	4.414	21
Kabupaten Majalengka	21.462	22.942	23.443	23.542	-
Kabupaten Sumedang	34.436	35.961	37.202	37.575	1
Kabupaten Indramayu	5.561	6.334	6.653	6.803	7
Kabupaten Subang	10.793	11.277	11.430	11.502	-
Kabupaten Purwakarta	7.750	8.237	8.397	8.449	-
Kabupaten Karawang	4.379	4.529	4.574	4.603	1
Kabupaten Bekasi	7.618	7.854	7.961	7.981	7
Kabupaten Bandung Barat	56.130	58.265	58.950	59.315	12
Kabupaten Pangandaran	4.514	4.657	4.707	4.720	1
Kota Bogor	1.697	1.767	1.779	1.833	4
Kota Sukabumi	841	876	903	1.003	-
Kota Bandung	1.304	1.382	1.448	1.763	26
Kota Cirebon	199	201	203	222	-
Kota Bekasi	1.235	1.260	1.276	1.308	7
Kota Depok	3.150	3.229	3.282	3.317	21
Kota Cimahi	1.046	1.072	1.084	1.173	-
Kota Tasikmalaya	2.924	3.056	3.099	3.165	-
Kota Banjar	2.023	2.116	2.141	2.185	5
Jawa Barat	**649.239**	**673.139**	**683.727**	**687.049**	**179**

https://jabar.bps.go.id

Tabel 4.42
Table

Jumlah Rumah Tangga Usaha Pertanian Menurut Kabupaten/Kota dan Lokasi Lahan Padang Rumput Sementara Terluas yang Dikuasai (rumah tangga), 2023
Number of Agricultural Households by Regency/Municipality and the Main Location of Temporary Meadow Land Utilized (households), 2023

Kabupaten/Kota *Regency/Municipality*	Lokasi Lahan Padang Rumput Sementara Terluas yang Dikuasai *Main Location of Temporary Meadow Land Utilized*				
	Di Dalam Desa/ Kelurahan *In the Village*	Di Dalam Kecamatan *In the District*	Di Dalam Kabupaten/ Kota *In the Regency/ Municipality*	Di Dalam Provinsi *In the Province*	Di Luar Provinsi *Outside Province*
(1)	(2)	(3)	(4)	(5)	(6)
Kabupaten Bogor	781	800	816	817	2
Kabupaten Sukabumi	2.123	2.160	2.184	2.186	-
Kabupaten Cianjur	1.834	1.866	1.877	1.878	-
Kabupaten Bandung	609	631	653	655	1
Kabupaten Garut	2.614	2.708	2.744	2.750	-
Kabupaten Tasikmalaya	3.319	3.401	3.424	3.428	-
Kabupaten Ciamis	660	678	687	689	-
Kabupaten Kuningan	1.321	1.384	1.400	1.405	1
Kabupaten Cirebon	101	109	112	113	1
Kabupaten Majalengka	-	-	-	-	-
Kabupaten Sumedang	1.444	1.523	1.546	1.549	-
Kabupaten Indramayu	60	68	71	71	-
Kabupaten Subang	208	222	238	239	-
Kabupaten Purwakarta	215	229	235	235	-
Kabupaten Karawang	43	44	46	46	-
Kabupaten Bekasi	35	35	35	35	1
Kabupaten Bandung Barat	1.598	1.646	1.666	1.670	1
Kabupaten Pangandaran	527	538	541	543	-
Kota Bogor	13	13	13	13	-
Kota Sukabumi	12	12	12	13	-
Kota Bandung	27	29	29	36	1
Kota Cirebon	1	1	1	1	-
Kota Bekasi	35	35	36	38	-
Kota Depok	9	9	9	10	-
Kota Cimahi	12	12	12	14	-
Kota Tasikmalaya	52	54	54	54	-
Kota Banjar	22	27	28	31	-
Jawa Barat	**17.675**	**18.234**	**18.469**	**18.519**	**8**

https://jabar.bps.go.id

Tabel 4.43
Table

Jumlah Rumah Tangga Usaha Pertanian Menurut Kabupaten/Kota dan Lokasi Lahan Padang Rumput Permanen Terluas yang Dikuasai (rumah tangga), 2023
Number of Agricultural Households by Regency/Municipality and the Main Location of Permanent Meadow Land Utilized (households), 2023

Kabupaten/Kota *Regency/Municipality*	Lokasi Lahan Padang Rumput Permanen Terluas yang Dikuasai *Main Location of Permanent Meadow Land Utilized*				
	Di Dalam Desa/ Kelurahan *In the Village*	Di Dalam Kecamatan *In the District*	Di Dalam Kabupaten/ Kota *In the Regency/ Municipality*	Di Dalam Provinsi *In the Province*	Di Luar Provinsi *Outside Province*
(1)	(2)	(3)	(4)	(5)	(6)
Kabupaten Bogor	621	633	644	645	1
Kabupaten Sukabumi	3.214	3.269	3.290	3.292	1
Kabupaten Cianjur	2.581	2.634	2.662	2.664	-
Kabupaten Bandung	843	881	892	894	-
Kabupaten Garut	2.792	2.896	2.921	2.926	-
Kabupaten Tasikmalaya	5.329	5.483	5.517	5.522	4
Kabupaten Ciamis	990	1.005	1.016	1.019	-
Kabupaten Kuningan	2.177	2.254	2.273	2.279	1
Kabupaten Cirebon	19	19	21	21	-
Kabupaten Majalengka	-	-	-	-	-
Kabupaten Sumedang	1.901	2.037	2.077	2.085	-
Kabupaten Indramayu	124	130	132	132	-
Kabupaten Subang	247	258	262	263	-
Kabupaten Purwakarta	392	413	416	420	-
Kabupaten Karawang	58	62	63	64	-
Kabupaten Bekasi	101	105	105	105	-
Kabupaten Bandung Barat	1.684	1.752	1.780	1.786	-
Kabupaten Pangandaran	1.168	1.186	1.197	1.198	-
Kota Bogor	9	9	9	11	-
Kota Sukabumi	6	6	6	10	-
Kota Bandung	24	25	26	41	1
Kota Cirebon	2	2	2	4	-
Kota Bekasi	50	50	50	51	-
Kota Depok	10	10	10	10	-
Kota Cimahi	9	9	9	10	-
Kota Tasikmalaya	80	86	86	86	-
Kota Banjar	62	62	63	63	-
Jawa Barat	**24.493**	**25.276**	**25.529**	**25.601**	**8**

https://jabar.bps.go.id

Tabel 4.44
Table

Jumlah Rumah Tangga Usaha Pertanian Menurut Kabupaten/Kota dan Lokasi Lahan Sementara Belum Ditanami Menunggu Penanaman Terluas yang Dikuasai (rumah tangga), 2023
Number of Agricultural Households by Regency/Municipality and the Main Location of Temporary Fallow Land Awaiting Planting Utilized (households), 2023

Kabupaten/Kota *Regency/Municipality*	Lokasi Lahan Sementara Belum Ditanami Menunggu Penanaman Terluas yang Dikuasai *Lokasi Lahan Sementara Belum Ditanami Menunggu Penanaman Terluas yang Dikuasai*				
	Di Dalam Desa/ Kelurahan *In the Village*	Di Dalam Kecamatan *In the District*	Di Dalam Kabupaten/ Kota *In the Regency/ Municipality*	Di Dalam Provinsi *In the Province*	Di Luar Provinsi *Outside Province*
(1)	(2)	(3)	(4)	(5)	(6)
Kabupaten Bogor	1.711	1.751	1.774	1.781	-
Kabupaten Sukabumi	4.902	4.978	5.034	5.036	3
Kabupaten Cianjur	4.235	4.334	4.382	4.395	-
Kabupaten Bandung	1.669	1.815	1.860	1.867	1
Kabupaten Garut	5.957	6.242	6.368	6.387	-
Kabupaten Tasikmalaya	6.225	6.439	6.477	6.484	3
Kabupaten Ciamis	3.589	3.694	3.737	3.762	4
Kabupaten Kuningan	1.877	1.963	1.980	1.986	-
Kabupaten Cirebon	188	213	226	227	-
Kabupaten Majalengka	20	23	23	23	-
Kabupaten Sumedang	2.730	2.917	2.995	3.010	-
Kabupaten Indramayu	100	108	112	113	-
Kabupaten Subang	695	728	740	740	-
Kabupaten Purwakarta	665	707	725	727	-
Kabupaten Karawang	424	433	434	435	-
Kabupaten Bekasi	264	266	274	275	-
Kabupaten Bandung Barat	2.949	3.056	3.096	3.114	-
Kabupaten Pangandaran	2.421	2.498	2.534	2.542	3
Kota Bogor	24	26	26	29	-
Kota Sukabumi	21	25	27	30	-
Kota Bandung	74	76	80	111	-
Kota Cirebon	10	10	10	10	1
Kota Bekasi	23	24	24	27	-
Kota Depok	105	107	109	112	1
Kota Cimahi	26	26	26	30	-
Kota Tasikmalaya	139	151	155	159	-
Kota Banjar	105	114	117	121	-
Jawa Barat	**41.148**	**42.724**	**43.345**	**43.533**	**16**

https://jabar.bps.go.id

Tabel 4.45
Table

Jumlah Rumah Tangga Usaha Pertanian Menurut Kabupaten/Kota dan Lokasi Lahan Tanaman Tahunan Terluas yang Dikuasai (rumah tangga), 2023
Number of Agricultural Households by Regency/Municipality and the Main of Location Permanent Crops Land Utilized (households), 2023

Kabupaten/Kota *Regency/Municipality*	Lokasi Lahan Tanaman Tahunan Terluas yang Dikuasai *Lokasi Lahan Tanaman Tahunan Terluas yang Dikuasai*				
	Di Dalam Desa/ Kelurahan *In the Village*	Di Dalam Kecamatan *In the District*	Di Dalam Kabupaten/ Kota *In the Regency/ Municipality*	Di Dalam Provinsi *In the Province*	Di Luar Provinsi *Outside Province*
(1)	(2)	(3)	(4)	(5)	(6)
Kabupaten Bogor	54.893	55.857	56.169	56.239	32
Kabupaten Sukabumi	92.322	93.930	94.549	94.601	15
Kabupaten Cianjur	80.928	82.357	83.164	83.308	-
Kabupaten Bandung	26.294	27.561	28.337	28.641	17
Kabupaten Garut	117.936	121.184	122.259	122.462	2
Kabupaten Tasikmalaya	142.011	145.785	146.833	147.051	41
Kabupaten Ciamis	101.759	103.712	104.761	105.357	761
Kabupaten Kuningan	40.457	41.841	42.225	42.294	13
Kabupaten Cirebon	9.569	10.047	10.299	10.337	14
Kabupaten Majalengka	24.306	25.873	26.443	26.582	-
Kabupaten Sumedang	33.888	35.367	35.944	36.048	5
Kabupaten Indramayu	32.727	33.828	34.369	34.435	11
Kabupaten Subang	33.854	34.961	35.726	35.768	-
Kabupaten Purwakarta	21.215	22.473	22.881	22.983	-
Kabupaten Karawang	21.105	21.614	21.792	21.833	2
Kabupaten Bekasi	8.547	8.649	8.697	8.721	23
Kabupaten Bandung Barat	38.577	39.541	39.894	40.072	7
Kabupaten Pangandaran	62.325	64.613	65.347	65.496	26
Kota Bogor	610	634	645	678	11
Kota Sukabumi	310	325	332	386	4
Kota Bandung	713	733	756	1.144	40
Kota Cirebon	367	376	377	389	1
Kota Bekasi	1.213	1.227	1.234	1.255	21
Kota Depok	2.943	3.022	3.061	3.098	40
Kota Cimahi	148	158	159	194	2
Kota Tasikmalaya	2.155	2.247	2.284	2.395	1
Kota Banjar	7.520	7.787	7.886	8.037	16
Jawa Barat	**958.692**	**985.702**	**996.423**	**999.804**	**1.105**

https://jabar.bps.go.id

Tabel 4.46
Table

Jumlah Rumah Tangga Usaha Pertanian Menurut Kabupaten/Kota dan Lokasi Lahan Kandang Ternak dan Bangunan Pertanian Lainnya Terluas yang Dikuasai (rumah tangga), 2023
Number of Agricultural Households by Regency/Municipality and the Main Location of Livestock Pens and Other Agricultural Buildings Land Utilized (households), 2023

Kabupaten/Kota *Regency/Municipality*	Lokasi Lahan Kandang Ternak dan Bangunan Pertanian Lainnya Terluas yang Dikuasai *Main Location of Livestock Pens and Other Agricultural Buildings Land Utilize*				
	Di Dalam Desa/ Kelurahan *In the Village*	Di Dalam Kecamatan *In the District*	Di Dalam Kabupaten/ Kota *In the Regency/ Municipality*	Di Dalam Provinsi *In the Province*	Di Luar Provinsi *Outside Province*
(1)	(2)	(3)	(4)	(5)	(6)
Kabupaten Bogor	53.667	54.225	54.430	54.470	12
Kabupaten Sukabumi	87.064	88.057	88.439	88.476	10
Kabupaten Cianjur	77.415	78.324	78.656	78.737	-
Kabupaten Bandung	50.097	51.132	51.555	51.659	3
Kabupaten Garut	89.575	91.044	91.503	91.623	1
Kabupaten Tasikmalaya	61.786	62.938	63.285	63.372	9
Kabupaten Ciamis	48.957	49.559	49.788	49.870	6
Kabupaten Kuningan	33.398	34.103	34.312	34.346	5
Kabupaten Cirebon	25.853	26.740	26.962	27.002	2
Kabupaten Majalengka	32.203	33.057	33.280	33.313	-
Kabupaten Sumedang	51.507	52.611	52.963	53.034	-
Kabupaten Indramayu	35.634	36.621	37.012	37.074	-
Kabupaten Subang	31.692	32.232	32.427	32.461	-
Kabupaten Purwakarta	17.252	17.747	17.893	17.917	-
Kabupaten Karawang	39.868	40.617	40.799	40.832	4
Kabupaten Bekasi	38.851	39.305	39.477	39.518	12
Kabupaten Bandung Barat	54.146	54.997	55.204	55.272	7
Kabupaten Pangandaran	36.001	36.681	36.865	36.917	18
Kota Bogor	1.560	1.598	1.610	1.634	3
Kota Sukabumi	638	648	657	686	-
Kota Bandung	2.115	2.146	2.189	2.346	12
Kota Cirebon	970	983	986	1.001	1
Kota Bekasi	1.927	1.959	1.977	2.004	8
Kota Depok	2.383	2.429	2.444	2.472	16
Kota Cimahi	840	852	858	888	1
Kota Tasikmalaya	3.454	3.545	3.586	3.626	1
Kota Banjar	6.767	6.899	6.927	6.957	6
Jawa Barat	**885.620**	**901.049**	**906.084**	**907.507**	**137**

https://jabar.bps.go.id

Tabel / ***Table*** 4.47

Jumlah Rumah Tangga Usaha Pertanian Menurut Kabupaten/Kota dan Lokasi Lahan Kehutanan Terluas yang Dikuasai (rumah tangga), 2023
Number of Agricultural Households by Regency/Municipality and the Main Location Forestry Activities Land Utilized (households), 2023

Kabupaten/Kota *Regency/Municipality*	Lokasi Lahan Kehutanan Terluas yang Dikuasai *Main Location of Forestry Activities Land Utilized*				
	Di Dalam Desa/ Kelurahan *In the Village*	Di Dalam Kecamatan *In the District*	Di Dalam Kabupaten/ Kota *In the Regency/ Municipality*	Di Dalam Provinsi *In the Province*	Di Luar Provinsi *Outside Province*
(1)	(2)	(3)	(4)	(5)	(6)
Kabupaten Bogor	9.681	9.854	9.907	9.925	12
Kabupaten Sukabumi	49.150	50.354	50.770	50.787	7
Kabupaten Cianjur	42.186	42.999	43.323	43.365	-
Kabupaten Bandung	5.430	5.699	5.835	5.879	7
Kabupaten Garut	63.714	65.793	66.420	66.562	-
Kabupaten Tasikmalaya	98.386	101.725	102.709	102.860	32
Kabupaten Ciamis	62.629	64.285	65.102	65.400	21
Kabupaten Kuningan	24.452	25.500	25.819	25.869	9
Kabupaten Cirebon	1.476	1.603	1.637	1.641	5
Kabupaten Majalengka	16.024	16.934	17.219	17.253	-
Kabupaten Sumedang	31.380	33.215	33.971	34.028	-
Kabupaten Indramayu	1.533	1.668	1.693	1.697	-
Kabupaten Subang	9.401	9.736	9.929	9.956	-
Kabupaten Purwakarta	11.011	11.710	11.979	12.019	-
Kabupaten Karawang	1.650	1.729	1.733	1.740	-
Kabupaten Bekasi	748	765	773	776	3
Kabupaten Bandung Barat	19.551	20.116	20.292	20.333	6
Kabupaten Pangandaran	36.647	38.432	39.014	39.145	23
Kota Bogor	17	20	23	25	2
Kota Sukabumi	37	38	38	54	3
Kota Bandung	31	32	32	136	11
Kota Cirebon	19	19	19	23	1
Kota Bekasi	18	18	18	21	3
Kota Depok	47	48	48	50	5
Kota Cimahi	16	16	16	30	2
Kota Tasikmalaya	1.390	1.484	1.520	1.634	-
Kota Banjar	1.452	1.551	1.605	1.729	16
Jawa Barat	**488.076**	**505.343**	**511.444**	**512.937**	**168**

https://jabar.bps.go.id

Tabel 4.48
Table

Jumlah Rumah Tangga Usaha Pertanian Menurut Kabupaten/Kota dan Lokasi Lahan Budi Daya Perikanan Terluas yang Dikuasai (rumah tangga), 2023
Number of Agricultural Households by Regency/Municipality and the Main Location Aquaculture Activities Land Utilized (households), 2023

Kabupaten/Kota *Regency/Municipality*	Lokasi Lahan Budi Daya Perikanan Terluas yang Dikuasai *Main Location of Aquaculture Activities Land Utilized*				
	Di Dalam Desa/ Kelurahan *In the Village*	Di Dalam Kecamatan *In the District*	Di Dalam Kabupaten/ Kota *In the Regency/ Municipality*	Di Dalam Provinsi *In the Province*	Di Luar Provinsi *Outside Province*
(1)	(2)	(3)	(4)	(5)	(6)
Kabupaten Bogor	11.613	11.827	11.912	11.922	3
Kabupaten Sukabumi	13.140	13.420	13.502	13.511	2
Kabupaten Cianjur	10.557	10.810	10.995	11.008	-
Kabupaten Bandung	6.416	6.640	6.728	6.769	2
Kabupaten Garut	27.981	28.423	28.550	28.577	-
Kabupaten Tasikmalaya	31.148	31.941	32.179	32.261	15
Kabupaten Ciamis	32.488	33.018	33.252	33.309	4
Kabupaten Kuningan	6.215	6.371	6.441	6.453	1
Kabupaten Cirebon	4.942	5.577	5.741	5.762	8
Kabupaten Majalengka	6.781	6.996	7.049	7.060	-
Kabupaten Sumedang	4.633	4.789	4.847	4.858	-
Kabupaten Indramayu	5.463	6.345	6.710	6.728	1
Kabupaten Subang	6.698	7.004	7.185	7.193	-
Kabupaten Purwakarta	2.140	2.258	2.318	2.334	-
Kabupaten Karawang	3.819	4.086	4.172	4.198	1
Kabupaten Bekasi	3.460	3.543	3.634	3.646	11
Kabupaten Bandung Barat	3.906	4.010	4.039	4.050	1
Kabupaten Pangandaran	5.471	5.637	5.676	5.681	1
Kota Bogor	461	466	472	495	2
Kota Sukabumi	494	511	522	550	-
Kota Bandung	428	439	458	596	7
Kota Cirebon	172	193	196	211	2
Kota Bekasi	807	829	846	860	6
Kota Depok	1.751	1.803	1.823	1.853	5
Kota Cimahi	171	175	180	202	4
Kota Tasikmalaya	3.414	3.559	3.601	3.683	-
Kota Banjar	1.812	1.859	1.879	1.897	4
Jawa Barat	**196.381**	**202.529**	**204.907**	**205.667**	**80**

https://jabar.bps.go.id

Tabel 4.49
Table

Jumlah Rumah Tangga Usaha Pertanian Menurut Kabupaten/Kota dan Lokasi Lahan Bukan Pertanian dan Bukan Tempat Tinggal Terluas yang Dikuasai (rumah tangga), 2023
Number of Agricultural Households by Regency/Municipality and the Main Location of Non-Agricultural and Non-Residential Land Utilized (households), 2023

Kabupaten/Kota *Regency/Municipality*	Lokasi Lahan Bukan Pertanian dan Bukan Tempat Tinggal Terluas yang Dikuasai *Main Location of Non-Agricultural and Non-Residential Land Utilized*				
	Di Dalam Desa/ Kelurahan *In the Village*	Di Dalam Kecamatan *In the District*	Di Dalam Kabupaten/ Kota *In the Regency/ Municipality*	Di Dalam Provinsi *In the Province*	Di Luar Provinsi *Outside Province*
(1)	(2)	(3)	(4)	(5)	(6)
Kabupaten Bogor	3.199	3.246	3.267	3.274	-
Kabupaten Sukabumi	4.737	4.809	4.835	4.840	2
Kabupaten Cianjur	3.452	3.532	3.570	3.575	-
Kabupaten Bandung	2.465	2.538	2.567	2.574	1
Kabupaten Garut	2.860	2.955	2.995	3.002	-
Kabupaten Tasikmalaya	6.406	6.624	6.674	6.678	3
Kabupaten Ciamis	10.298	10.483	10.558	10.586	3
Kabupaten Kuningan	2.453	2.565	2.593	2.593	-
Kabupaten Cirebon	2.445	2.580	2.618	2.625	2
Kabupaten Majalengka	6.287	6.642	6.727	6.736	-
Kabupaten Sumedang	5.446	5.646	5.692	5.712	-
Kabupaten Indramayu	5.881	6.201	6.303	6.311	2
Kabupaten Subang	3.254	3.328	3.361	3.366	-
Kabupaten Purwakarta	2.109	2.223	2.265	2.284	-
Kabupaten Karawang	5.532	5.677	5.754	5.759	-
Kabupaten Bekasi	4.273	4.342	4.359	4.365	2
Kabupaten Bandung Barat	2.517	2.627	2.666	2.677	1
Kabupaten Pangandaran	7.679	7.898	7.950	7.967	7
Kota Bogor	222	232	233	240	1
Kota Sukabumi	71	76	79	82	-
Kota Bandung	338	345	349	422	4
Kota Cirebon	246	255	256	261	1
Kota Bekasi	235	240	242	249	-
Kota Depok	203	215	220	224	2
Kota Cimahi	20	21	21	22	-
Kota Tasikmalaya	399	412	416	422	-
Kota Banjar	1.292	1.323	1.331	1.336	1
Jawa Barat	**84.319**	**87.035**	**87.901**	**88.182**	**32**

https://jabar.bps.go.id

Tabel / ***Table*** 4.50

Jumlah Usaha Pertanian Perorangan Menurut Kabupaten/Kota dan Lokasi Lahan Pertanian Terluas yang Dikuasai (unit), 2023
Number of Individual Agricultural Holdings by Regency/Municipality and the Main Location of Agricultural Land Utilized (units), 2023

Kabupaten/Kota *Regency/Municipality*	Lokasi Lahan Pertanian Terluas yang Dikuasai *Main Location of Agricultural Land Utilized*				
	Di Dalam Desa/ Kelurahan *In the Village*	Di Dalam Kecamatan *In the District*	Di Dalam Kabupaten/ Kota *In the Regency/ Municipality*	Di Dalam Provinsi *In the Province*	Di Luar Provinsi *Outside Province*
(1)	(2)	(3)	(4)	(5)	(6)
Kabupaten Bogor	183.442	187.282	188.896	189.231	70
Kabupaten Sukabumi	342.755	350.271	353.143	353.417	49
Kabupaten Cianjur	285.338	292.577	296.186	296.693	-
Kabupaten Bandung	147.412	155.535	159.621	160.567	37
Kabupaten Garut	306.120	319.470	324.694	325.381	3
Kabupaten Tasikmalaya	284.129	294.596	297.538	298.080	51
Kabupaten Ciamis	185.975	192.602	195.136	196.203	792
Kabupaten Kuningan	106.503	112.243	113.953	114.142	39
Kabupaten Cirebon	77.181	86.608	89.954	90.294	105
Kabupaten Majalengka	130.263	141.805	145.919	146.375	-
Kabupaten Sumedang	115.567	123.426	127.078	127.804	8
Kabupaten Indramayu	152.573	174.226	183.972	185.524	29
Kabupaten Subang	131.332	138.373	143.041	143.332	-
Kabupaten Purwakarta	55.537	60.727	62.373	62.739	1
Kabupaten Karawang	113.348	121.855	125.200	125.500	15
Kabupaten Bekasi	91.215	93.867	95.699	96.071	76
Kabupaten Bandung Barat	150.579	155.914	157.495	158.229	27
Kabupaten Pangandaran	79.511	84.002	85.251	85.510	146
Kota Bogor	3.743	3.870	3.910	4.044	22
Kota Sukabumi	3.864	4.079	4.189	4.461	8
Kota Bandung	4.267	4.479	4.693	6.021	130
Kota Cirebon	1.551	1.597	1.606	1.697	5
Kota Bekasi	4.260	4.347	4.399	4.496	51
Kota Depok	7.842	8.027	8.123	8.238	81
Kota Cimahi	2.079	2.143	2.165	2.376	11
Kota Tasikmalaya	19.220	20.384	20.712	21.140	2
Kota Banjar	14.508	16.033	16.347	17.962	60
Jawa Barat	**3.000.114**	**3.150.338**	**3.211.293**	**3.225.527**	**1.818**

https://jabar.bps.go.id

Tabel 4.51
Table

Jumlah Usaha Pertanian Perorangan Menurut Kabupaten/Kota dan Lokasi Lahan Sawah Terluas yang Dikuasai (unit), 2023
Number of Individual Agricultural Holdings by Regency/Municipality and the Main Location of Rice-Field Area Utilized (units), 2023

Kabupaten/Kota *Regency/Municipality*	Lokasi Lahan Sawah Terluas yang Dikuasai *Main Location of Rice-Field Area Utilized*				
	Di Dalam Desa/ Kelurahan *In the Village*	Di Dalam Kecamatan *In the District*	Di Dalam Kabupaten/ Kota *In the Regency/ Municipality*	Di Dalam Provinsi *In the Province*	Di Luar Provinsi *Outside Province*
(1)	(2)	(3)	(4)	(5)	(6)
Kabupaten Bogor	79.987	82.080	82.964	83.148	55
Kabupaten Sukabumi	226.251	231.742	233.705	233.836	35
Kabupaten Cianjur	202.492	207.906	210.189	210.521	-
Kabupaten Bandung	52.954	56.977	59.061	59.398	14
Kabupaten Garut	167.941	176.858	180.149	180.507	-
Kabupaten Tasikmalaya	213.731	222.710	225.213	225.636	24
Kabupaten Ciamis	114.793	120.925	122.829	123.470	43
Kabupaten Kuningan	72.182	76.866	78.275	78.443	23
Kabupaten Cirebon	45.206	52.958	55.810	56.077	68
Kabupaten Majalengka	97.362	107.300	110.791	111.101	-
Kabupaten Sumedang	72.522	79.426	82.135	82.669	1
Kabupaten Indramayu	106.480	126.467	135.471	136.900	13
Kabupaten Subang	89.417	95.587	100.056	100.292	-
Kabupaten Purwakarta	36.647	41.246	42.598	42.872	1
Kabupaten Karawang	65.041	72.519	75.586	75.816	9
Kabupaten Bekasi	44.334	46.294	47.797	48.105	37
Kabupaten Bandung Barat	78.824	82.059	83.064	83.406	13
Kabupaten Pangandaran	47.455	52.421	53.568	53.830	283
Kota Bogor	252	260	265	283	5
Kota Sukabumi	2.657	2.840	2.920	3.056	1
Kota Bandung	708	817	926	1.519	59
Kota Cirebon	109	116	117	174	1
Kota Bekasi	204	217	223	251	15
Kota Depok	104	105	107	135	24
Kota Cimahi	356	380	386	472	5
Kota Tasikmalaya	13.720	14.652	14.894	15.114	-
Kota Banjar	7.189	8.543	8.771	10.325	34
Jawa Barat	**1.838.918**	**1.960.271**	**2.007.870**	**2.017.356**	**763**

https://jabar.bps.go.id

Tabel / ***Table*** **4.52**

Jumlah Usaha Pertanian Perorangan Menurut Kabupaten/Kota dan Lokasi Lahan Tanaman Semusim Bukan Sawah Terluas yang Dikuasai (unit), 2023
Number of Individual Agricultural Holdings by Regency/Municipality and the Main Location of Non-Rice-Field for Temporary Crops Area Utilized (units), 2023

Kabupaten/Kota *Regency/Municipality*	Lokasi Lahan Tanaman Semusim Bukan Sawah Terluas yang Dikuasai *Main Location of Non-Rice-Field for Temporary Crops Area Utilized*				
	Di Dalam Desa/ Kelurahan *In the Village*	Di Dalam Kecamatan *In the District*	Di Dalam Kabupaten/ Kota *In the Regency/ Municipality*	Di Dalam Provinsi *In the Province*	Di Luar Provinsi *Outside Province*
(1)	(2)	(3)	(4)	(5)	(6)
Kabupaten Bogor	60.269	61.476	62.012	62.150	14
Kabupaten Sukabumi	94.883	96.620	97.433	97.556	19
Kabupaten Cianjur	65.841	67.475	68.591	68.744	-
Kabupaten Bandung	61.394	64.738	66.234	66.643	5
Kabupaten Garut	112.914	118.017	120.077	120.378	-
Kabupaten Tasikmalaya	48.610	50.071	50.643	50.764	14
Kabupaten Ciamis	27.236	27.846	28.163	28.268	5
Kabupaten Kuningan	10.055	10.652	10.796	10.824	11
Kabupaten Cirebon	3.890	4.305	4.395	4.426	21
Kabupaten Majalengka	21.769	23.267	23.771	23.871	-
Kabupaten Sumedang	34.643	36.176	37.424	37.799	1
Kabupaten Indramayu	5.569	6.342	6.661	6.811	7
Kabupaten Subang	10.803	11.287	11.440	11.512	-
Kabupaten Purwakarta	7.773	8.261	8.421	8.474	-
Kabupaten Karawang	4.396	4.546	4.591	4.620	1
Kabupaten Bekasi	7.659	7.899	8.007	8.027	7
Kabupaten Bandung Barat	56.338	58.481	59.171	59.537	13
Kabupaten Pangandaran	4.534	4.678	4.728	4.741	1
Kota Bogor	1.699	1.769	1.781	1.835	4
Kota Sukabumi	845	880	907	1.007	-
Kota Bandung	1.308	1.386	1.452	1.768	26
Kota Cirebon	200	202	204	223	-
Kota Bekasi	1.240	1.265	1.282	1.314	7
Kota Depok	3.163	3.242	3.295	3.330	21
Kota Cimahi	1.047	1.073	1.085	1.174	-
Kota Tasikmalaya	2.940	3.072	3.115	3.181	-
Kota Banjar	2.035	2.129	2.154	2.198	5
Jawa Barat	**653.053**	**677.155**	**687.833**	**691.175**	**182**

https://jabar.bps.go.id

Tabel 4.53
Table

Jumlah Usaha Pertanian Perorangan Menurut Kabupaten/Kota dan Lokasi Lahan Padang Rumput Sementara Terluas yang Dikuasai (unit), 2023
Number of Individual Agricultural Holdings by Regency/Municipality and the Main Location of Temporary Meadow Land Utilized (units), 2023

Kabupaten/Kota *Regency/Municipality*	Lokasi Lahan Padang Rumput Sementara Terluas yang Dikuasai *Main Location of Temporary Meadow Land Utilized*				
	Di Dalam Desa/ Kelurahan *In the Village*	Di Dalam Kecamatan *In the District*	Di Dalam Kabupaten/ Kota *In the Regency/ Municipality*	Di Dalam Provinsi *In the Province*	Di Luar Provinsi *Outside Province*
(1)	(2)	(3)	(4)	(5)	(6)
Kabupaten Bogor	781	800	816	817	2
Kabupaten Sukabumi	2.129	2.166	2.190	2.192	-
Kabupaten Cianjur	1.835	1.867	1.878	1.879	-
Kabupaten Bandung	609	631	653	655	1
Kabupaten Garut	2.619	2.713	2.749	2.755	-
Kabupaten Tasikmalaya	3.324	3.406	3.429	3.433	-
Kabupaten Ciamis	661	680	689	691	-
Kabupaten Kuningan	1.325	1.390	1.406	1.411	1
Kabupaten Cirebon	101	109	112	113	1
Kabupaten Majalengka	-	-	-	-	-
Kabupaten Sumedang	1.444	1.523	1.546	1.549	-
Kabupaten Indramayu	60	68	71	71	-
Kabupaten Subang	209	223	239	240	-
Kabupaten Purwakarta	215	229	235	235	-
Kabupaten Karawang	43	44	46	46	-
Kabupaten Bekasi	35	35	35	35	1
Kabupaten Bandung Barat	1.599	1.647	1.667	1.671	1
Kabupaten Pangandaran	527	538	541	543	-
Kota Bogor	13	13	13	13	-
Kota Sukabumi	12	12	12	13	-
Kota Bandung	27	29	29	36	1
Kota Cirebon	1	1	1	1	-
Kota Bekasi	35	35	36	38	-
Kota Depok	9	9	9	10	-
Kota Cimahi	12	12	12	14	-
Kota Tasikmalaya	52	54	54	54	-
Kota Banjar	22	27	28	31	-
Jawa Barat	**17.699**	**18.261**	**18.496**	**18.546**	**8**

https://jabar.bps.go.id

Tabel 4.54
Table

Jumlah Usaha Pertanian Perorangan Menurut Kabupaten/Kota dan Lokasi Lahan Padang Rumput Permanen Terluas yang Dikuasai (unit), 2023
Number of Individual Agricultural Holdings by Regency/Municipality and the Main Location of Permanent Meadow Land Utilized (units), 2023

Kabupaten/Kota *Regency/Municipality*	Lokasi Lahan Padang Rumput Permanen Terluas yang Dikuasai *Main Location of Permanent Meadow Land Utilized*				
	Di Dalam Desa/ Kelurahan *In the Village*	Di Dalam Kecamatan *In the District*	Di Dalam Kabupaten/ Kota *In the Regency/ Municipality*	Di Dalam Provinsi *In the Province*	Di Luar Provinsi *Outside Province*
(1)	(2)	(3)	(4)	(5)	(6)
Kabupaten Bogor	621	633	644	645	1
Kabupaten Sukabumi	3.218	3.273	3.294	3.296	1
Kabupaten Cianjur	2.581	2.634	2.662	2.664	-
Kabupaten Bandung	844	882	893	895	-
Kabupaten Garut	2.807	2.911	2.936	2.941	-
Kabupaten Tasikmalaya	5.345	5.501	5.535	5.540	4
Kabupaten Ciamis	990	1.005	1.016	1.019	-
Kabupaten Kuningan	2.204	2.281	2.300	2.306	1
Kabupaten Cirebon	19	19	21	21	-
Kabupaten Majalengka	-	-	-	-	-
Kabupaten Sumedang	1.903	2.039	2.080	2.088	-
Kabupaten Indramayu	124	130	132	132	-
Kabupaten Subang	248	259	263	264	-
Kabupaten Purwakarta	392	413	416	420	-
Kabupaten Karawang	58	62	63	64	-
Kabupaten Bekasi	101	105	105	105	-
Kabupaten Bandung Barat	1.686	1.754	1.782	1.788	-
Kabupaten Pangandaran	1.169	1.187	1.198	1.199	-
Kota Bogor	9	9	9	11	-
Kota Sukabumi	6	6	6	10	-
Kota Bandung	24	25	26	41	1
Kota Cirebon	2	2	2	4	-
Kota Bekasi	50	50	50	51	-
Kota Depok	10	10	10	10	-
Kota Cimahi	9	9	9	10	-
Kota Tasikmalaya	80	86	86	86	-
Kota Banjar	62	62	63	63	-
Jawa Barat	**24.562**	**25.347**	**25.601**	**25.673**	**8**

https://jabar.bps.go.id

Tabel 4.55
Table

Jumlah Usaha Pertanian Perorangan Menurut Kabupaten/Kota dan Lokasi Lahan Sementara Belum Ditanami Menunggu Penanaman Terluas yang Dikuasai (unit), 2023
Number of Individual Agricultural Holdings by Regency/Municipality and the Main Location of Temporary Fallow Land Awaiting Planting Utilized (units), 2023

Kabupaten/Kota *Regency/Municipality*	Lokasi Lahan Sementara Belum Ditanami Menunggu Penanaman Terluas yang Dikuasai *Main Location of Temporary Fallow Land Awaiting Planting Utilized*				
	Di Dalam Desa/ Kelurahan *In the Village*	Di Dalam Kecamatan *In the District*	Di Dalam Kabupaten/ Kota *In the Regency/ Municipality*	Di Dalam Provinsi *In the Province*	Di Luar Provinsi *Outside Province*
(1)	(2)	(3)	(4)	(5)	(6)
Kabupaten Bogor	1.712	1.752	1.775	1.782	-
Kabupaten Sukabumi	4.912	4.988	5.045	5.047	3
Kabupaten Cianjur	4.237	4.336	4.384	4.397	-
Kabupaten Bandung	1.673	1.819	1.864	1.871	1
Kabupaten Garut	5.969	6.255	6.381	6.400	-
Kabupaten Tasikmalaya	6.247	6.461	6.499	6.506	3
Kabupaten Ciamis	3.592	3.697	3.740	3.765	4
Kabupaten Kuningan	1.887	1.974	1.991	1.997	-
Kabupaten Cirebon	189	214	227	228	-
Kabupaten Majalengka	21	24	24	24	-
Kabupaten Sumedang	2.735	2.922	3.000	3.015	-
Kabupaten Indramayu	100	108	112	113	-
Kabupaten Subang	695	728	740	740	-
Kabupaten Purwakarta	667	709	727	729	-
Kabupaten Karawang	429	438	439	440	-
Kabupaten Bekasi	264	266	274	275	-
Kabupaten Bandung Barat	2.953	3.060	3.100	3.118	-
Kabupaten Pangandaran	2.427	2.505	2.541	2.549	3
Kota Bogor	24	26	26	29	-
Kota Sukabumi	21	25	27	30	-
Kota Bandung	74	76	80	111	-
Kota Cirebon	10	10	10	10	1
Kota Bekasi	23	24	25	28	-
Kota Depok	105	107	109	112	1
Kota Cimahi	26	26	26	30	-
Kota Tasikmalaya	139	151	155	159	-
Kota Banjar	105	114	117	121	-
Jawa Barat	**41.236**	**42.815**	**43.438**	**43.626**	**16**

https://jabar.bps.go.id

Tabel / ***Table*** **4.56**

Jumlah Usaha Pertanian Perorangan Menurut Kabupaten/Kota dan Lokasi Lahan Tanaman Tahunan Terluas yang Dikuasai (unit), 2023
Number of Individual Agricultural Holdings by Regency/Municipality and the Main Location of Permanent Crops Land Utilized (units), 2023

Kabupaten/Kota *Regency/Municipality*	Lokasi Lahan Tanaman Tahunan Terluas yang Dikuasai *Main Location of Permanent Crops and Utilized*				
	Di Dalam Desa/ Kelurahan *In the Village*	Di Dalam Kecamatan *In the District*	Di Dalam Kabupaten/ Kota *In the Regency/ Municipality*	Di Dalam Provinsi *In the Province*	Di Luar Provinsi *Outside Province*
(1)	(2)	(3)	(4)	(5)	(6)
Kabupaten Bogor	54.966	55.933	56.245	56.316	32
Kabupaten Sukabumi	92.674	94.296	94.918	94.970	15
Kabupaten Cianjur	81.024	82.458	83.265	83.409	-
Kabupaten Bandung	26.546	27.825	28.606	28.912	17
Kabupaten Garut	118.404	121.686	122.767	122.970	2
Kabupaten Tasikmalaya	142.704	146.503	147.560	147.778	42
Kabupaten Ciamis	102.241	104.204	105.259	105.858	768
Kabupaten Kuningan	40.753	42.147	42.531	42.601	14
Kabupaten Cirebon	9.600	10.080	10.332	10.370	14
Kabupaten Majalengka	24.353	25.923	26.496	26.635	-
Kabupaten Sumedang	34.019	35.507	36.087	36.192	6
Kabupaten Indramayu	32.775	33.881	34.423	34.489	11
Kabupaten Subang	33.876	34.983	35.749	35.791	-
Kabupaten Purwakarta	21.271	22.531	22.941	23.043	-
Kabupaten Karawang	21.133	21.644	21.823	21.864	2
Kabupaten Bekasi	8.574	8.677	8.725	8.749	23
Kabupaten Bandung Barat	38.674	39.643	39.996	40.174	7
Kabupaten Pangandaran	62.829	65.139	65.877	66.027	26
Kota Bogor	611	635	646	679	11
Kota Sukabumi	310	325	332	386	4
Kota Bandung	716	736	759	1.148	40
Kota Cirebon	367	376	377	389	1
Kota Bekasi	1.218	1.232	1.239	1.260	21
Kota Depok	2.948	3.027	3.066	3.103	40
Kota Cimahi	148	158	159	195	2
Kota Tasikmalaya	2.158	2.251	2.288	2.399	1
Kota Banjar	7.582	7.852	7.951	8.102	16
Jawa Barat	**962.474**	**989.652**	**1.000.417**	**1.003.809**	**1.115**

https://jabar.bps.go.id

Tabel 4.57
Table

Jumlah Usaha Pertanian Perorangan Menurut Kabupaten/Kota dan Lokasi Lahan Kandang Ternak dan Bangunan Pertanian Lainnya Terluas yang Dikuasai (unit), 2023
Number of Individual Agricultural Holdings by Regency/Municipality and the Main Location of Livestock Pens and Other Agricultural Buildings Land Utilized (units), 2023

Kabupaten/Kota *Regency/Municipality*	Lokasi Lahan Kandang Ternak dan Bangunan Pertanian Lainnya Terluas yang Dikuasai *Main Location of Livestock Pens and Other Agricultural Buildings Land Utilized*				
	Di Dalam Desa/ Kelurahan *In the Village*	Di Dalam Kecamatan *In the District*	Di Dalam Kabupaten/ Kota *In the Regency/ Municipality*	Di Dalam Provinsi *In the Province*	Di Luar Provinsi *Outside Province*
(1)	(2)	(3)	(4)	(5)	(6)
Kabupaten Bogor	53.778	54.336	54.541	54.581	12
Kabupaten Sukabumi	87.365	88.364	88.747	88.784	10
Kabupaten Cianjur	77.483	78.395	78.727	78.808	-
Kabupaten Bandung	50.428	51.468	51.894	51.998	3
Kabupaten Garut	89.938	91.413	91.872	91.992	1
Kabupaten Tasikmalaya	62.032	63.188	63.537	63.625	9
Kabupaten Ciamis	49.134	49.739	49.968	50.050	6
Kabupaten Kuningan	33.665	34.378	34.587	34.621	5
Kabupaten Cirebon	25.968	26.858	27.082	27.122	2
Kabupaten Majalengka	32.280	33.138	33.361	33.394	-
Kabupaten Sumedang	51.741	52.852	53.208	53.279	-
Kabupaten Indramayu	35.710	36.698	37.090	37.152	-
Kabupaten Subang	31.720	32.262	32.457	32.491	-
Kabupaten Purwakarta	17.310	17.809	17.955	17.979	-
Kabupaten Karawang	39.973	40.725	40.907	40.940	4
Kabupaten Bekasi	39.088	39.542	39.716	39.757	12
Kabupaten Bandung Barat	54.316	55.171	55.379	55.447	7
Kabupaten Pangandaran	36.185	36.868	37.052	37.104	18
Kota Bogor	1.563	1.601	1.613	1.637	3
Kota Sukabumi	639	649	658	687	-
Kota Bandung	2.133	2.165	2.209	2.366	12
Kota Cirebon	977	990	993	1.008	1
Kota Bekasi	1.929	1.961	1.979	2.006	8
Kota Depok	2.385	2.431	2.446	2.474	16
Kota Cimahi	846	858	864	894	1
Kota Tasikmalaya	3.462	3.553	3.594	3.634	1
Kota Banjar	6.824	6.958	6.987	7.017	7
Jawa Barat	**888.872**	**904.370**	**909.423**	**910.847**	**138**

https://jabar.bps.go.id

Tabel / ***Table*** **4.58**

Jumlah Usaha Pertanian Perorangan Menurut Kabupaten/Kota dan Lokasi Lahan Kehutanan Terluas yang Dikuasai (unit), 2023
Number of Individual Agricultural Holdings by Regency/Municipality and the Main Location Forestry Activities Land Utilized (units), 2023

Kabupaten/Kota *Regency/Municipality*	Lokasi Lahan Kehutanan Terluas yang Dikuasai *Main Location of Forestry Activities Land Utilized*				
	Di Dalam Desa/ Kelurahan *In the Village*	Di Dalam Kecamatan *In the District*	Di Dalam Kabupaten/ Kota *In the Regency/ Municipality*	Di Dalam Provinsi *In the Province*	Di Luar Provinsi *Outside Province*
(1)	(2)	(3)	(4)	(5)	(6)
Kabupaten Bogor	9.685	9.858	9.911	9.929	12
Kabupaten Sukabumi	49.232	50.437	50.854	50.871	7
Kabupaten Cianjur	42.199	43.014	43.338	43.380	-
Kabupaten Bandung	5.442	5.712	5.848	5.892	7
Kabupaten Garut	63.833	65.921	66.550	66.692	-
Kabupaten Tasikmalaya	98.671	102.026	103.015	103.168	33
Kabupaten Ciamis	62.786	64.446	65.266	65.566	21
Kabupaten Kuningan	24.621	25.672	25.992	26.042	9
Kabupaten Cirebon	1.482	1.609	1.643	1.647	5
Kabupaten Majalengka	16.049	16.959	17.245	17.279	-
Kabupaten Sumedang	31.471	33.312	34.071	34.128	-
Kabupaten Indramayu	1.535	1.670	1.695	1.699	-
Kabupaten Subang	9.406	9.741	9.934	9.961	-
Kabupaten Purwakarta	11.019	11.718	11.987	12.027	-
Kabupaten Karawang	1.651	1.730	1.734	1.741	-
Kabupaten Bekasi	753	770	778	781	3
Kabupaten Bandung Barat	19.585	20.152	20.328	20.369	6
Kabupaten Pangandaran	36.867	38.666	39.249	39.382	23
Kota Bogor	17	20	23	25	2
Kota Sukabumi	37	38	38	54	3
Kota Bandung	31	32	32	136	11
Kota Cirebon	19	19	19	23	1
Kota Bekasi	18	18	18	21	3
Kota Depok	47	48	48	50	5
Kota Cimahi	16	16	16	30	2
Kota Tasikmalaya	1.391	1.485	1.521	1.635	-
Kota Banjar	1.453	1.552	1.606	1.730	16
Jawa Barat	**489.316**	**506.641**	**512.759**	**514.258**	**169**

https://jabar.bps.go.id

Tabel / ***Table*** **4.59**

Jumlah Usaha Pertanian Perorangan Menurut Kabupaten/Kota dan Lokasi Lahan Budi Daya Perikanan Terluas yang Dikuasai (unit), 2023
Number of Individual Agricultural Holdings by Regency/Municipality and the Main Location Aquaculture Activities Land Utilized (units), 2023

Kabupaten/Kota *Regency/Municipality*	Lokasi Lahan Budi Daya Perikanan Terluas yang Dikuasai *Main Location of Aquaculture Activities Land Utilized*				
	Di Dalam Desa/ Kelurahan *In the Village*	Di Dalam Kecamatan *In the District*	Di Dalam Kabupaten/ Kota *In the Regency/ Municipality*	Di Dalam Provinsi *In the Province*	Di Luar Provinsi *Outside Province*
(1)	(2)	(3)	(4)	(5)	(6)
Kabupaten Bogor	11.663	11.877	11.962	11.972	3
Kabupaten Sukabumi	13.167	13.449	13.531	13.540	2
Kabupaten Cianjur	10.565	10.819	11.005	11.018	-
Kabupaten Bandung	6.437	6.661	6.750	6.791	2
Kabupaten Garut	28.017	28.460	28.587	28.614	-
Kabupaten Tasikmalaya	31.237	32.030	32.268	32.350	15
Kabupaten Ciamis	32.551	33.081	33.315	33.372	4
Kabupaten Kuningan	6.240	6.396	6.467	6.479	1
Kabupaten Cirebon	4.963	5.600	5.766	5.787	8
Kabupaten Majalengka	6.787	7.002	7.055	7.066	-
Kabupaten Sumedang	4.640	4.797	4.855	4.866	-
Kabupaten Indramayu	5.476	6.359	6.725	6.743	1
Kabupaten Subang	6.702	7.008	7.189	7.197	-
Kabupaten Purwakarta	2.143	2.261	2.321	2.337	-
Kabupaten Karawang	3.845	4.113	4.199	4.225	1
Kabupaten Bekasi	3.481	3.567	3.660	3.672	11
Kabupaten Bandung Barat	3.907	4.011	4.040	4.051	1
Kabupaten Pangandaran	5.488	5.654	5.694	5.700	1
Kota Bogor	461	466	472	495	2
Kota Sukabumi	494	511	522	550	-
Kota Bandung	430	441	460	598	7
Kota Cirebon	172	193	196	211	2
Kota Bekasi	808	830	847	861	6
Kota Depok	1.764	1.817	1.837	1.867	5
Kota Cimahi	172	176	181	203	4
Kota Tasikmalaya	3.422	3.567	3.609	3.691	-
Kota Banjar	1.818	1.865	1.885	1.903	4
Jawa Barat	**196.850**	**203.011**	**205.398**	**206.159**	**80**

https://jabar.bps.go.id

Tabel 4.60
Table

Jumlah Usaha Pertanian Perorangan Menurut Kabupaten/Kota dan Lokasi Lahan Bukan Pertanian dan Bukan Tempat Tinggal Terluas yang Dikuasai (unit), 2023
Number of Individual Agricultural Holdings by Regency/Municipality and the Main Location of Non-Agricultural and Non-Residential Land Utilized (units), 2023

Kabupaten/Kota *Regency/Municipality*	Lokasi Lahan Bukan Pertanian dan Bukan Tempat Tinggal Terluas yang Dikuasai *Main Location of Non-Agricultural and Non-Residential Land Utilized*				
	Di Dalam Desa/ Kelurahan *In the Village*	Di Dalam Kecamatan *In the District*	Di Dalam Kabupaten/ Kota *In the Regency/ Municipality*	Di Dalam Provinsi *In the Province*	Di Luar Provinsi *Outside Province*
(1)	(2)	(3)	(4)	(5)	(6)
Kabupaten Bogor	3.204	3.251	3.272	3.279	-
Kabupaten Sukabumi	4.751	4.823	4.849	4.854	2
Kabupaten Cianjur	3.453	3.533	3.571	3.576	-
Kabupaten Bandung	2.469	2.542	2.571	2.578	1
Kabupaten Garut	2.866	2.961	3.002	3.009	-
Kabupaten Tasikmalaya	6.409	6.627	6.677	6.681	3
Kabupaten Ciamis	10.319	10.505	10.580	10.610	3
Kabupaten Kuningan	2.456	2.568	2.596	2.596	-
Kabupaten Cirebon	2.450	2.585	2.623	2.630	2
Kabupaten Majalengka	6.308	6.664	6.749	6.758	-
Kabupaten Sumedang	5.456	5.656	5.702	5.722	-
Kabupaten Indramayu	5.890	6.210	6.314	6.322	2
Kabupaten Subang	3.259	3.333	3.366	3.371	-
Kabupaten Purwakarta	2.112	2.226	2.268	2.287	-
Kabupaten Karawang	5.557	5.703	5.780	5.785	-
Kabupaten Bekasi	4.313	4.382	4.399	4.405	2
Kabupaten Bandung Barat	2.532	2.642	2.681	2.692	1
Kabupaten Pangandaran	7.692	7.913	7.965	7.982	7
Kota Bogor	223	233	234	241	1
Kota Sukabumi	71	76	79	82	-
Kota Bandung	339	346	351	424	4
Kota Cirebon	248	257	258	263	1
Kota Bekasi	237	242	244	251	-
Kota Depok	203	215	220	224	2
Kota Cimahi	20	21	21	22	-
Kota Tasikmalaya	399	412	416	422	-
Kota Banjar	1.294	1.326	1.334	1.339	1
Jawa Barat	**84.530**	**87.252**	**88.122**	**88.405**	**32**

https://jabar.bps.go.id

Tabel 4.61
Table

Jumlah Pengelola Usaha Pertanian Perorangan Menurut Kabupaten/Kota dan Status Kepemilikan Lahan (orang), 2023
Number of Individual Agricultural Holders by Regency/Municipality and Land Tenure (person), 2023

Kabupaten/Kota *Regency/Municipality*	Status Kepemilikan Lahan/ *Land Tenure*				
	Sertifikat Hak Milik *Right of Ownership Certificate*	Sertifikat Hak Guna Bangunan *Right to Build Certificate*	Sertifikat Hak Milik atas Satuan Rumah Susun *Right of Ownership over Stacked Unit Certificate*	Sertifikat Hak Guna Usaha *Right to Cultivate Certificate*	Sertifikat Hak Pakai *Right to Use Certificate*
(1)	(2)	(3)	(4)	(5)	(6)
Kabupaten Bogor	36.594	370	81	861	392
Kabupaten Sukabumi	87.141	423	178	728	810
Kabupaten Cianjur	67.148	438	244	500	532
Kabupaten Bandung	53.443	314	109	366	449
Kabupaten Garut	76.650	307	165	817	636
Kabupaten Tasikmalaya	50.929	88	69	54	557
Kabupaten Ciamis	68.707	377	42	245	531
Kabupaten Kuningan	37.633	53	42	89	204
Kabupaten Cirebon	36.841	260	84	129	295
Kabupaten Majalengka	45.568	327	55	93	336
Kabupaten Sumedang	43.038	105	50	70	354
Kabupaten Indramayu	82.013	460	99	425	909
Kabupaten Subang	61.094	188	76	357	428
Kabupaten Purwakarta	38.707	78	27	123	176
Kabupaten Karawang	84.026	570	128	118	389
Kabupaten Bekasi	57.868	382	101	65	206
Kabupaten Bandung Barat	65.003	404	54	123	323
Kabupaten Pangandaran	25.994	32	13	82	130
Kota Bogor	1.672	14	4	9	27
Kota Sukabumi	1.610	9	3	14	15
Kota Bandung	2.535	85	1	12	61
Kota Cirebon	767	12	-	3	14
Kota Bekasi	2.214	56	3	7	9
Kota Depok	3.678	15	-	15	19
Kota Cimahi	677	3	-	1	13
Kota Tasikmalaya	8.193	21	2	18	46
Kota Banjar	11.961	14	-	3	18
Jawa Barat	**1.051.704**	**5.405**	**1.630**	**5.327**	**7.879**

https://jabar.bps.go.id

Lanjutan Tabel/*Continued Table* 4.61

Kabupaten/Kota *Regency/Municipality*	Status Kepemilikan Lahan/ *Land Tenure*			
	Leter C/Girik/Pethok D/dll *Letter C/Girik/Pethok D/others*	Lahan Garapan/ Lahan Gogol Gilir *Garapan Land/Gogol Gilir Land*	Dimiliki Tanpa Dokumen Resmi *Owned without Legal Document*	Sewa dengan Perjanjian Tertulis *Rented-in or Share-cropped withLegal Agreement*
(1)	(7)	(8)	(9)	(10)
Kabupaten Bogor	83.661	14.341	10.994	4.210
Kabupaten Sukabumi	180.963	12.901	16.352	9.651
Kabupaten Cianjur	144.965	6.475	17.298	14.215
Kabupaten Bandung	34.717	2.125	9.263	8.447
Kabupaten Garut	174.948	7.455	16.379	7.498
Kabupaten Tasikmalaya	207.431	2.350	7.514	1.878
Kabupaten Ciamis	107.556	1.621	6.750	2.683
Kabupaten Kuningan	16.518	995	43.433	4.741
Kabupaten Cirebon	13.297	751	2.510	19.460
Kabupaten Majalengka	11.710	932	62.382	5.161
Kabupaten Sumedang	39.377	3.043	27.851	2.531
Kabupaten Indramayu	38.728	1.968	5.763	27.205
Kabupaten Subang	50.605	2.571	3.979	14.886
Kabupaten Purwakarta	9.242	3.330	2.132	1.924
Kabupaten Karawang	7.042	3.780	1.689	16.335
Kabupaten Bekasi	3.662	5.082	1.428	11.709
Kabupaten Bandung Barat	45.943	4.504	9.766	9.555
Kabupaten Pangandaran	55.482	940	1.048	1.440
Kota Bogor	75	502	120	176
Kota Sukabumi	80	86	90	222
Kota Bandung	169	71	188	306
Kota Cirebon	133	18	98	66
Kota Bekasi	155	384	37	88
Kota Depok	243	1.044	56	172
Kota Cimahi	271	39	110	92
Kota Tasikmalaya	4.309	71	781	205
Kota Banjar	3.046	53	672	293
Jawa Barat	**1.234.328**	**77.432**	**248.683**	**165.149**

https://jabar.bps.go.id

Lanjutan Tabel/*Continued Table* 4.61

Kabupaten/Kota *Regency/Municipality*	Status Kepemilikan Lahan/ *Land Tenure*			
	Sewa tanpa Perjanjian Tertulis *Rented-in or Share-cropped without Legal Agreement*	Menggarap Lahan Orang Lain *Cultivating Other People's Land*	Milik Negara atau Lahan Adat yang Diperoleh melalui Program Perhutanan Sosial *State or Communal Land Used Under Social Forestry Scheme*	Milik Negara atau Lahan Adat yang Diperoleh dengan Perjanjian Tertulis selain Program Perhutanan Posial *State or Communal Land Used with Written Agreement Except under Social Forestry Scheme*
(1)	(11)	(12)	(13)	(14)
Kabupaten Bogor	6.608	44.605	2.134	589
Kabupaten Sukabumi	17.791	46.427	4.233	1.771
Kabupaten Cianjur	13.010	56.277	4.389	2.504
Kabupaten Bandung	12.910	40.460	6.784	3.757
Kabupaten Garut	16.687	56.308	9.046	4.896
Kabupaten Tasikmalaya	3.671	54.574	1.994	2.210
Kabupaten Ciamis	11.186	30.791	1.041	1.191
Kabupaten Kuningan	6.961	17.869	1.038	1.783
Kabupaten Cirebon	16.547	5.304	365	559
Kabupaten Majalengka	25.047	15.323	4.330	689
Kabupaten Sumedang	8.171	26.625	1.554	1.217
Kabupaten Indramayu	31.332	9.324	6.420	1.675
Kabupaten Subang	4.998	13.043	1.505	1.137
Kabupaten Purwakarta	1.206	12.995	1.295	993
Kabupaten Karawang	3.501	13.910	587	816
Kabupaten Bekasi	5.661	10.835	308	271
Kabupaten Bandung Barat	7.137	28.521	3.612	1.934
Kabupaten Pangandaran	2.905	14.285	919	915
Kota Bogor	155	1.325	12	4
Kota Sukabumi	1.730	952	19	24
Kota Bandung	356	1.948	62	99
Kota Cirebon	80	288	6	27
Kota Bekasi	130	1.152	14	11
Kota Depok	211	2.847	10	12
Kota Cimahi	154	916	17	10
Kota Tasikmalaya	402	9.575	59	176
Kota Banjar	846	4.252	58	75
Jawa Barat	**199.393**	**520.731**	**51.811**	**29.345**

https://jabar.bps.go.id

Lanjutan Tabel/*Continued Table* 4.61

Kabupaten/Kota *Regency/Municipality*	Status Kepemilikan Lahan/ *Land Tenure*			
	Milik negara atau Lahan adat yang Digunakan Bersama Tanpa Perjanjian Tertulis (Hak Guna yang Tidak Jelas) *State or Communal Land Used Together without Written Agreement (Using Rights not Clear)*	Menempati / Mengelola Tanpa Izin *Occupied/Squatted without Any Permission*	Lainnya *Others*	Lebih Dari Satu Jenis Kepemilikan *More Than One Type of Land Tenure*
(1)	(15)	(16)	(17)	(18)
Kabupaten Bogor	4.376	711	2.537	22.556
Kabupaten Sukabumi	17.045	1.158	2.887	44.547
Kabupaten Cianjur	8.894	210	4.417	42.053
Kabupaten Bandung	13.646	614	1.696	26.301
Kabupaten Garut	13.041	1.245	1.966	58.435
Kabupaten Tasikmalaya	5.997	151	4.070	42.598
Kabupaten Ciamis	2.377	159	647	36.212
Kabupaten Kuningan	2.087	113	2.357	19.824
Kabupaten Cirebon	2.026	495	890	8.919
Kabupaten Majalengka	2.259	55	2.156	27.703
Kabupaten Sumedang	8.113	228	1.215	32.413
Kabupaten Indramayu	5.757	418	1.288	26.482
Kabupaten Subang	3.346	350	1.232	15.241
Kabupaten Purwakarta	3.011	165	857	12.493
Kabupaten Karawang	1.105	376	1.700	10.105
Kabupaten Bekasi	1.409	786	2.067	5.441
Kabupaten Bandung Barat	9.435	260	2.424	28.389
Kabupaten Pangandaran	2.619	204	298	19.643
Kota Bogor	75	73	125	285
Kota Sukabumi	36	4	76	468
Kota Bandung	382	118	334	388
Kota Cirebon	143	44	82	74
Kota Bekasi	61	245	100	108
Kota Depok	151	50	107	300
Kota Cimahi	143	13	77	146
Kota Tasikmalaya	190	42	121	2.925
Kota Banjar	311	15	348	3.671
Jawa Barat	**108.035**	**8.302**	**36.074**	**487.720**

https://jabar.bps.go.id

Tabel 4.62
Table

Jumlah Pengelola Usaha Pertanian Perorangan Berjenis Kelamin Laki-laki Menurut Kabupaten/Kota dan Status Kepemilikan Lahan (orang), 2023
Number of Individual Agricultural Holders of Male Gender by Regency/ Municipality and Land Tenure (person), 2023

Kabupaten/Kota *Regency/Municipality*	Status Kepemilikan Lahan/ *Land Tenure*				
	Sertifikat Hak Milik *Right of Ownership Certificate*	Sertifikat Hak Guna Bangunan *Right to Build Certificate*	Sertifikat Hak Milik atas Satuan Rumah Susun *Right of Ownership over Stacked Unit Certificate*	Sertifikat Hak Guna Usaha *Right to Cultivate Certificate*	Sertifikat Hak Pakai *Right to Use Certificate*
(1)	(2)	(3)	(4)	(5)	(6)
Kabupaten Bogor	3.393	26	9	63	34
Kabupaten Sukabumi	12.248	58	16	64	71
Kabupaten Cianjur	8.170	43	26	30	52
Kabupaten Bandung	5.846	25	7	31	28
Kabupaten Garut	11.579	44	16	54	75
Kabupaten Tasikmalaya	10.316	19	6	11	91
Kabupaten Ciamis	13.957	46	7	42	107
Kabupaten Kuningan	5.647	1	1	4	12
Kabupaten Cirebon	4.869	26	9	10	18
Kabupaten Majalengka	6.998	28	8	9	25
Kabupaten Sumedang	5.498	15	3	9	32
Kabupaten Indramayu	12.037	56	5	27	82
Kabupaten Subang	7.668	13	11	26	44
Kabupaten Purwakarta	4.656	7	-	13	18
Kabupaten Karawang	10.865	64	8	8	37
Kabupaten Bekasi	10.478	48	19	9	21
Kabupaten Bandung Barat	10.094	60	4	16	31
Kabupaten Pangandaran	3.995	5	2	7	14
Kota Bogor	81	1	-	-	-
Kota Sukabumi	205	2	-	-	1
Kota Bandung	319	5	-	2	8
Kota Cirebon	119	-	-	1	2
Kota Bekasi	204	7	2	-	-
Kota Depok	222	-	-	1	-
Kota Cimahi	65	-	-	-	1
Kota Tasikmalaya	1.155	4	1	2	7
Kota Banjar	2.460	2	-	-	2
Jawa Barat	**153.144**	**605**	**160**	**439**	**813**

https://jabar.bps.go.id

Lanjutan Tabel/*Continued Table* 4.62

Kabupaten/Kota *Regency/Municipality*	Status Kepemilikan Lahan/ *Land Tenure*			
	Leter C/Girik/Pethok D/dll *Letter C/Girik/Pethok D/others*	Lahan Garapan/ Lahan Gogol Gilir *Garapan Land/Gogol Gilir Land*	Dimiliki Tanpa Dokumen Resmi *Owned without Legal Document*	Sewa dengan Perjanjian Tertulis *Rented-in or Share-cropped withLegal Agreement*
(1)	(7)	(8)	(9)	(10)
Kabupaten Bogor	8.844	934	1.094	206
Kabupaten Sukabumi	25.306	1.154	2.000	693
Kabupaten Cianjur	17.413	447	1.855	969
Kabupaten Bandung	3.540	134	939	398
Kabupaten Garut	27.963	759	2.375	473
Kabupaten Tasikmalaya	42.034	337	1.797	214
Kabupaten Ciamis	23.751	243	1.505	342
Kabupaten Kuningan	2.636	51	6.330	278
Kabupaten Cirebon	1.913	41	367	1.051
Kabupaten Majalengka	1.514	69	8.097	269
Kabupaten Sumedang	4.923	249	3.562	157
Kabupaten Indramayu	5.365	111	719	1.567
Kabupaten Subang	5.971	174	443	742
Kabupaten Purwakarta	1.141	214	248	144
Kabupaten Karawang	986	267	165	945
Kabupaten Bekasi	618	426	252	721
Kabupaten Bandung Barat	6.796	544	1.324	746
Kabupaten Pangandaran	8.695	87	128	147
Kota Bogor	2	15	2	2
Kota Sukabumi	15	14	8	14
Kota Bandung	21	4	12	28
Kota Cirebon	10	1	8	5
Kota Bekasi	7	14	4	2
Kota Depok	9	33	2	3
Kota Cimahi	19	1	14	4
Kota Tasikmalaya	791	13	106	8
Kota Banjar	561	5	109	35
Jawa Barat	**190.844**	**6.341**	**33.465**	**10.163**

https://jabar.bps.go.id

Lanjutan Tabel/*Continued Table* 4.62

Kabupaten/Kota *Regency/Municipality*	Status Kepemilikan Lahan/ *Land Tenure*			
	Sewa tanpa Perjanjian Tertulis *Rented-in or Share-cropped without Legal Agreement*	Menggarap Lahan Orang Lain *Cultivating Other People's Land*	Milik Negara atau Lahan Adat yang Diperoleh melalui Program Perhutanan Sosial *State or Communal Land Used Under Social Forestry Scheme*	Milik Negara atau Lahan Adat yang Diperoleh dengan Perjanjian Tertulis selain Program Perhutanan Posial *State or Communal Land Used with Written Agreement Except under Social Forestry Scheme*
(1)	(11)	(12)	(13)	(14)
Kabupaten Bogor	272	2.706	126	31
Kabupaten Sukabumi	1.500	4.307	353	192
Kabupaten Cianjur	884	4.259	263	184
Kabupaten Bandung	669	3.056	372	231
Kabupaten Garut	971	6.225	633	395
Kabupaten Tasikmalaya	438	9.060	219	310
Kabupaten Ciamis	1.676	4.803	120	200
Kabupaten Kuningan	489	1.305	79	115
Kabupaten Cirebon	962	522	39	33
Kabupaten Majalengka	1.437	1.245	410	41
Kabupaten Sumedang	467	2.000	115	105
Kabupaten Indramayu	1.816	676	555	162
Kabupaten Subang	259	701	118	85
Kabupaten Purwakarta	59	838	86	64
Kabupaten Karawang	190	615	63	63
Kabupaten Bekasi	417	741	30	40
Kabupaten Bandung Barat	580	2.860	278	166
Kabupaten Pangandaran	185	1.204	77	109
Kota Bogor	4	37	-	-
Kota Sukabumi	172	94	3	4
Kota Bandung	30	162	4	2
Kota Cirebon	7	48	-	2
Kota Bekasi	6	86	-	-
Kota Depok	6	130	1	1
Kota Cimahi	5	66	2	3
Kota Tasikmalaya	16	1.239	11	32
Kota Banjar	93	549	15	16
Jawa Barat	**13.610**	**49.534**	**3.972**	**2.586**

https://jabar.bps.go.id

Lanjutan Tabel/*Continued Table* 4.62

Kabupaten/Kota *Regency/Municipality*	Status Kepemilikan Lahan/ *Land Tenure*			
	Milik negara atau Lahan adat yang Digunakan Bersama Tanpa Perjanjian Tertulis (Hak Guna yang Tidak Jelas) *State or Communal Land Used Together without Written Agreement (Using Rights not Clear)*	Menempati / Mengelola Tanpa Izin *Occupied/Squatted without Any Permission*	Lainnya *Others*	Lebih Dari Satu Jenis Kepemilikan *More Than One Type of Land Tenure*
(1)	(15)	(16)	(17)	(18)
Kabupaten Bogor	319	55	187	1.103
Kabupaten Sukabumi	1.690	100	302	3.153
Kabupaten Cianjur	662	18	372	2.447
Kabupaten Bandung	648	23	113	1.353
Kabupaten Garut	993	95	234	5.158
Kabupaten Tasikmalaya	795	16	910	6.027
Kabupaten Ciamis	432	25	130	5.190
Kabupaten Kuningan	153	9	259	1.264
Kabupaten Cirebon	150	49	76	505
Kabupaten Majalengka	178	4	225	2.004
Kabupaten Sumedang	645	24	119	2.292
Kabupaten Indramayu	513	54	138	1.420
Kabupaten Subang	197	16	91	836
Kabupaten Purwakarta	206	13	80	804
Kabupaten Karawang	103	33	164	543
Kabupaten Bekasi	166	71	249	322
Kabupaten Bandung Barat	1.038	22	297	2.492
Kabupaten Pangandaran	245	17	31	1.762
Kota Bogor	4	3	4	6
Kota Sukabumi	4	2	6	46
Kota Bandung	25	1	22	26
Kota Cirebon	5	4	8	5
Kota Bekasi	-	15	17	5
Kota Depok	9	3	4	16
Kota Cimahi	20	1	4	12
Kota Tasikmalaya	27	4	10	337
Kota Banjar	73	4	64	464
Jawa Barat	**9.300**	**681**	**4.116**	**39.592**

https://jabar.bps.go.id

Tabel 4.63
Table

Jumlah Pengelola Usaha Pertanian Perorangan Berjenis Kelamin Perempuan Menurut Kabupaten/Kota dan Status Kepemilikan Lahan (orang), 2023
Number of Individual Agricultural Holders of Female Gender by Regency/ Municipality and Land Tenure (person), 2023

Kabupaten/Kota *Regency/Municipality*	Status Kepemilikan Lahan/ *Land Tenure*				
	Sertifikat Hak Milik *Right of Ownership Certificate*	Sertifikat Hak Guna Bangunan *Right to Build Certificate*	Sertifikat Hak Milik atas Satuan Rumah Susun *Right of Ownership over Stacked Unit Certificate*	Sertifikat Hak Guna Usaha *Right to Cultivate Certificate*	Sertifikat Hak Pakai *Right to Use Certificate*
(1)	(2)	(3)	(4)	(5)	(6)
Kabupaten Bogor	3.393	26	9	63	34
Kabupaten Sukabumi	12.248	58	16	64	71
Kabupaten Cianjur	8.170	43	26	30	52
Kabupaten Bandung	5.846	25	7	31	28
Kabupaten Garut	11.579	44	16	54	75
Kabupaten Tasikmalaya	10.316	19	6	11	91
Kabupaten Ciamis	13.957	46	7	42	107
Kabupaten Kuningan	5.647	1	1	4	12
Kabupaten Cirebon	4.869	26	9	10	18
Kabupaten Majalengka	6.998	28	8	9	25
Kabupaten Sumedang	5.498	15	3	9	32
Kabupaten Indramayu	12.037	56	5	27	82
Kabupaten Subang	7.668	13	11	26	44
Kabupaten Purwakarta	4.656	7	-	13	18
Kabupaten Karawang	10.865	64	8	8	37
Kabupaten Bekasi	10.478	48	19	9	21
Kabupaten Bandung Barat	10.094	60	4	16	31
Kabupaten Pangandaran	3.995	5	2	7	14
Kota Bogor	81	1	-	-	-
Kota Sukabumi	205	2	-	-	1
Kota Bandung	319	5	-	2	8
Kota Cirebon	119	-	-	1	2
Kota Bekasi	204	7	2	-	-
Kota Depok	222	-	-	1	-
Kota Cimahi	65	-	-	-	1
Kota Tasikmalaya	1.155	4	1	2	7
Kota Banjar	2.460	2	-	-	2
Jawa Barat	**153.144**	**605**	**160**	**439**	**813**

https://jabar.bps.go.id

Lanjutan Tabel/*Continued Table* 4.63

Kabupaten/Kota *Regency/Municipality*	Status Kepemilikan Lahan/ *Land Tenure*			
	Leter C/Girik/Pethok D/dll *Letter C/Girik/Pethok D/others*	Lahan Garapan/ Lahan Gogol Gilir *Garapan Land/Gogol Gilir Land*	Dimiliki Tanpa Dokumen Resmi *Owned without Legal Document*	Sewa dengan Perjanjian Tertulis *Rented-in or Share-cropped withLegal Agreement*
(1)	(7)	(8)	(9)	(10)
Kabupaten Bogor	8.844	934	1.094	206
Kabupaten Sukabumi	25.306	1.154	2.000	693
Kabupaten Cianjur	17.413	447	1.855	969
Kabupaten Bandung	3.540	134	939	398
Kabupaten Garut	27.963	759	2.375	473
Kabupaten Tasikmalaya	42.034	337	1.797	214
Kabupaten Ciamis	23.751	243	1.505	342
Kabupaten Kuningan	2.636	51	6.330	278
Kabupaten Cirebon	1.913	41	367	1.051
Kabupaten Majalengka	1.514	69	8.097	269
Kabupaten Sumedang	4.923	249	3.562	157
Kabupaten Indramayu	5.365	111	719	1.567
Kabupaten Subang	5.971	174	443	742
Kabupaten Purwakarta	1.141	214	248	144
Kabupaten Karawang	986	267	165	945
Kabupaten Bekasi	618	426	252	721
Kabupaten Bandung Barat	6.796	544	1.324	746
Kabupaten Pangandaran	8.695	87	128	147
Kota Bogor	2	15	2	2
Kota Sukabumi	15	14	8	14
Kota Bandung	21	4	12	28
Kota Cirebon	10	1	8	5
Kota Bekasi	7	14	4	2
Kota Depok	9	33	2	3
Kota Cimahi	19	1	14	4
Kota Tasikmalaya	791	13	106	8
Kota Banjar	561	5	109	35
Jawa Barat	**190.844**	**6.341**	**33.465**	**10.163**

https://jabar.bps.go.id

Lanjutan Tabel/*Continued Table* 4.63

Kabupaten/Kota *Regency/Municipality*	Status Kepemilikan Lahan/ *Land Tenure*			
	Sewa tanpa Perjanjian Tertulis *Rented-in or Share-cropped without Legal Agreement*	Menggarap Lahan Orang Lain *Cultivating Other People's Land*	Milik Negara atau Lahan Adat yang Diperoleh melalui Program Perhutanan Sosial *State or Communal Land Used Under Social Forestry Scheme*	Milik Negara atau Lahan Adat yang Diperoleh dengan Perjanjian Tertulis selain Program Perhutanan Posial *State or Communal Land Used with Written Agreement Except under Social Forestry Scheme*
(1)	(11)	(12)	(13)	(14)
Kabupaten Bogor	272	2.706	126	31
Kabupaten Sukabumi	1.500	4.307	353	192
Kabupaten Cianjur	884	4.259	263	184
Kabupaten Bandung	669	3.056	372	231
Kabupaten Garut	971	6.225	633	395
Kabupaten Tasikmalaya	438	9.060	219	310
Kabupaten Ciamis	1.676	4.803	120	200
Kabupaten Kuningan	489	1.305	79	115
Kabupaten Cirebon	962	522	39	33
Kabupaten Majalengka	1.437	1.245	410	41
Kabupaten Sumedang	467	2.000	115	105
Kabupaten Indramayu	1.816	676	555	162
Kabupaten Subang	259	701	118	85
Kabupaten Purwakarta	59	838	86	64
Kabupaten Karawang	190	615	63	63
Kabupaten Bekasi	417	741	30	40
Kabupaten Bandung Barat	580	2.860	278	166
Kabupaten Pangandaran	185	1.204	77	109
Kota Bogor	4	37	-	-
Kota Sukabumi	172	94	3	4
Kota Bandung	30	162	4	2
Kota Cirebon	7	48	-	2
Kota Bekasi	6	86	-	-
Kota Depok	6	130	1	1
Kota Cimahi	5	66	2	3
Kota Tasikmalaya	16	1.239	11	32
Kota Banjar	93	549	15	16
Jawa Barat	**13.610**	**49.534**	**3.972**	**2.586**

http://jabar.bps.go.id

Lanjutan Tabel/*Continued Table* 4.63

Kabupaten/Kota *Regency/Municipality*	Status Kepemilikan Lahan/ *Land Tenure*			
	Milik negara atau Lahan adat yang Digunakan Bersama Tanpa Perjanjian Tertulis (Hak Guna yang Tidak Jelas) *State or Communal Land Used Together without Written Agreement (Using Rights not Clear)*	Menempati / Mengelola Tanpa Izin *Occupied/Squatted without Any Permission*	Lainnya *Others*	Lebih Dari Satu Jenis Kepemilikan *More Than One Type of Land Tenure*
(1)	(15)	(16)	(17)	(18)
Kabupaten Bogor	319	55	187	1.103
Kabupaten Sukabumi	1.690	100	302	3.153
Kabupaten Cianjur	662	18	372	2.447
Kabupaten Bandung	648	23	113	1.353
Kabupaten Garut	993	95	234	5.158
Kabupaten Tasikmalaya	795	16	910	6.027
Kabupaten Ciamis	432	25	130	5.190
Kabupaten Kuningan	153	9	259	1.264
Kabupaten Cirebon	150	49	76	505
Kabupaten Majalengka	178	4	225	2.004
Kabupaten Sumedang	645	24	119	2.292
Kabupaten Indramayu	513	54	138	1.420
Kabupaten Subang	197	16	91	836
Kabupaten Purwakarta	206	13	80	804
Kabupaten Karawang	103	33	164	543
Kabupaten Bekasi	166	71	249	322
Kabupaten Bandung Barat	1.038	22	297	2.492
Kabupaten Pangandaran	245	17	31	1.762
Kota Bogor	4	3	4	6
Kota Sukabumi	4	2	6	46
Kota Bandung	25	1	22	26
Kota Cirebon	5	4	8	5
Kota Bekasi	-	15	17	5
Kota Depok	9	3	4	16
Kota Cimahi	20	1	4	12
Kota Tasikmalaya	27	4	10	337
Kota Banjar	73	4	64	464
Jawa Barat	**9.300**	**681**	**4.116**	**39.592**

https://jabar.bps.go.id

Tabel 4.64
Table

Jumlah Usaha Pertanian Perorangan Menurut Kabupaten/Kota dan Jenis Irigasi (unit), 2023
Number of Individual Agricultural Holdings by Regency/Municipality and Type of Irrigation (units), 2023

Kabupaten/Kota *Regency/Municipality*	Jenis Irigasi/ *Type of Irrigation*					
	Irigasi permukaan tanah/Irigasi gravitasi *Surface irrigation*	Irigasi bawah tanah *Ground-water irrigation*	Irigasi siraman *Right of Sprinkler irrigation*	Irigasi tetesan *Drip irrigation*	Irigasi lainnya *Other irrigation*	Tidak beririgasi *No irrigation*
(1)	(2)	(3)	(4)	(5)	(6)	(7)
Kabupaten Bogor	71.349	2.704	7.888	1.292	11.959	123.857
Kabupaten Sukabumi	198.499	4.011	5.238	2.271	20.600	214.166
Kabupaten Cianjur	138.844	3.448	8.080	1.588	22.042	186.759
Kabupaten Bandung	63.539	1.285	17.991	931	8.878	92.353
Kabupaten Garut	164.741	3.012	23.366	1.988	18.155	219.207
Kabupaten Tasikmalaya	156.626	2.385	2.336	1.582	15.795	216.012
Kabupaten Ciamis	114.202	2.161	1.807	1.199	5.368	146.632
Kabupaten Kuningan	65.549	895	2.361	1.381	3.213	76.505
Kabupaten Cirebon	49.044	2.298	2.244	318	4.957	40.151
Kabupaten Majalengka	88.715	4.167	4.000	1.171	13.243	73.260
Kabupaten Sumedang	68.793	2.249	3.433	516	5.603	94.863
Kabupaten Indramayu	110.339	3.689	4.895	349	10.370	76.483
Kabupaten Subang	93.034	3.066	3.096	279	6.129	66.291
Kabupaten Purwakarta	22.941	608	1.213	248	2.861	47.501
Kabupaten Karawang	68.359	1.045	2.720	186	4.362	61.168
Kabupaten Bekasi	37.708	2.111	3.848	335	6.173	52.755
Kabupaten Bandung Barat	51.231	3.460	5.990	1.777	9.104	122.040
Kabupaten Pangandaran	25.992	472	442	480	8.085	77.792
Kota Bogor	532	40	197	7	106	3.349
Kota Sukabumi	3.209	24	82	1	50	1.575
Kota Bandung	1.311	91	279	24	288	4.585
Kota Cirebon	86	26	78	3	12	1.527
Kota Bekasi	156	170	457	17	300	3.533
Kota Depok	364	65	737	119	847	6.370
Kota Cimahi	244	13	54	5	43	2.073
Kota Tasikmalaya	15.189	125	208	49	903	8.497
Kota Banjar	6.410	18	101	1	116	15.048
Jawa Barat	**1.617.006**	**43.638**	**103.141**	**18.117**	**179.562**	**2.034.352**

https://jabar.bps.go.id

Tabel / ***Table*** **4.65**

Jumlah Usaha Pertanian Perorangan Menurut Kabupaten/Kota dan Penggunaan Irigasi Pada Lahan Sawah dan Bukan Sawah (unit), 2023
Number of Individual Agricultural Holdings by Regency/Municipality and Irrigation Utilization on Rice-Field Area and Non-Rice-Field Area (units), 2023

Kabupaten/Kota *Regency/Municipality*	Menggunakan Irigasi *Using Irrigation*			Tidak Menggunakan Irigasi *Not Using Irrigation*		
	Sawah *Right of Rice-Field Area*	Bukan Sawah *Non-Rice-Field Area*	Sawah atau Bukan Sawah *Rice-Field Area or Non-Rice-Field Area*	Sawah *Right of Rice-Field Area*	Bukan Sawah *Non-Rice-Field Area*	Sawah atau Bukan Sawah *Rice-Field Area or Non-Rice-Field Area*
(1)	(2)	(3)	(4)	(5)	(6)	(7)
Kabupaten Bogor	64.960	40.415	92.947	18.567	114.892	123.857
Kabupaten Sukabumi	200.906	59.874	226.060	34.708	197.768	214.166
Kabupaten Cianjur	149.605	45.509	170.954	61.970	162.025	186.759
Kabupaten Bandung	52.048	46.265	90.336	7.587	87.682	92.353
Kabupaten Garut	157.837	80.869	203.036	24.234	211.084	219.207
Kabupaten Tasikmalaya	164.609	53.316	175.838	62.608	201.560	216.012
Kabupaten Ciamis	107.752	32.394	122.698	16.788	141.911	146.632
Kabupaten Kuningan	65.777	14.737	71.710	13.787	70.955	76.505
Kabupaten Cirebon	53.608	6.946	58.297	2.676	37.859	40.151
Kabupaten Majalengka	96.303	24.424	107.934	16.365	62.546	73.260
Kabupaten Sumedang	72.331	18.833	78.855	11.359	91.152	94.863
Kabupaten Indramayu	117.705	18.474	127.588	19.803	60.290	76.483
Kabupaten Subang	94.432	18.883	104.021	6.342	61.846	66.291
Kabupaten Purwakarta	25.485	6.426	27.460	17.791	39.437	47.501
Kabupaten Karawang	69.776	9.988	76.049	6.198	56.439	61.168
Kabupaten Bekasi	42.145	9.622	49.719	6.042	48.081	52.755
Kabupaten Bandung Barat	56.616	20.252	70.273	27.318	108.631	122.040
Kabupaten Pangandaran	33.340	6.015	34.968	21.541	74.522	77.792
Kota Bogor	244	673	873	45	3.313	3.349
Kota Sukabumi	2.889	900	3.329	175	1.440	1.575
Kota Bandung	1.170	972	1.955	421	4.145	4.585
Kota Cirebon	86	133	199	91	1.482	1.527
Kota Bekasi	193	934	1.097	73	3.480	3.533
Kota Depok	130	2.037	2.115	29	6.347	6.370
Kota Cimahi	255	142	353	222	1.936	2.073
Kota Tasikmalaya	14.044	4.234	16.311	1.184	7.669	8.497
Kota Banjar	6.410	617	6.622	4.185	13.444	15.048
Jawa Barat	**1.650.656**	**523.884**	**1.921.597**	**382.109**	**1.871.936**	**2.034.352**

https://jabar.bps.go.id

Tabel 4.66
Table

Jumlah Usaha Pertanian Perorangan Menurut Kabupaten/Kota dan Jenis Irigasi Pada Lahan Sawah dan Bukan Sawah (unit), 2023
Number of Individual Agricultural Holdings by Regency/Municipality and Type of Irrigation on Rice-Field Area and Non-Rice-Field Area (units), 2023

Kabupaten/Kota *Regency/Municipality*	Irigasi Permukaan Tanah/Irigasi Gravitasi *Surface Irrigation*			Irigasi Bawah Tanah *Groundwater Irrigation*		
	Sawah *Right of Rice-Field Area*	Bukan Sawah *Non-Rice-Field Area*	Sawah atau Bukan Sawah *Rice-Field Area or Non-Rice-Field Area*	Sawah *Right of Rice-Field Area*	Bukan Sawah *Non-Rice-Field Area*	Sawah atau Bukan Sawah *Rice-Field Area or Non-Rice-Field Area*
(1)	(2)	(3)	(4)	(5)	(6)	(7)
Kabupaten Bogor	55.945	24.217	71.349	1.490	1.463	2.704
Kabupaten Sukabumi	182.156	43.813	198.499	2.828	1.540	4.011
Kabupaten Cianjur	127.010	29.447	138.844	2.538	1.238	3.448
Kabupaten Bandung	45.843	23.296	63.539	763	596	1.285
Kabupaten Garut	144.707	45.426	164.741	2.054	1.275	3.012
Kabupaten Tasikmalaya	147.844	43.149	156.626	2.044	714	2.385
Kabupaten Ciamis	101.256	28.045	114.202	1.366	998	2.161
Kabupaten Kuningan	61.676	10.822	65.549	698	268	895
Kabupaten Cirebon	46.320	4.460	49.044	2.070	269	2.298
Kabupaten Majalengka	80.514	18.042	88.715	3.926	450	4.167
Kabupaten Sumedang	64.741	13.730	68.793	1.891	767	2.249
Kabupaten Indramayu	104.654	12.187	110.339	3.084	784	3.689
Kabupaten Subang	85.969	14.397	93.034	2.763	459	3.066
Kabupaten Purwakarta	21.608	4.999	22.941	425	258	608
Kabupaten Karawang	64.677	6.492	68.359	800	276	1.045
Kabupaten Bekasi	35.036	3.959	37.708	1.473	706	2.111
Kabupaten Bandung Barat	46.202	9.584	51.231	2.809	817	3.460
Kabupaten Pangandaran	25.048	3.721	25.992	320	221	472
Kota Bogor	211	356	532	16	24	40
Kota Sukabumi	2.867	766	3.209	7	19	24
Kota Bandung	950	502	1.311	57	42	91
Kota Cirebon	59	34	86	12	17	26
Kota Bekasi	74	87	156	77	102	170
Kota Depok	97	304	364	13	56	65
Kota Cimahi	213	61	244	11	4	13
Kota Tasikmalaya	13.266	3.640	15.189	90	40	125
Kota Banjar	6.229	556	6.410	13	6	18
Jawa Barat	**1.465.172**	**346.092**	**1.617.006**	**33.638**	**13.409**	**43.638**

https://jabar.bps.go.id

Lanjutan Tabel/*Continued Table* 4.66

Kabupaten/Kota *Regency/Municipality*	Irigasi Siraman *Sprinkler Irrigation*			Irigasi Tetesan *Drip Irrigation*		
	Sawah *Right of Rice-Field Area*	Bukan Sawah *Non-Rice-Field Area*	Sawah atau Bukan Sawah *Rice-Field Area and Non-Rice-Field Area*	Sawah *Right of Rice-Field Area*	Bukan Sawah *Non-Rice-Field Area*	Sawah atau Bukan Sawah *Rice-Field Area and Non-Rice-Field Area*
(1)	(8)	(9)	(10)	(11)	(12)	(13)
Kabupaten Bogor	801	7.342	7.888	178	1.160	1.292
Kabupaten Sukabumi	969	4.528	5.238	1.257	1.379	2.271
Kabupaten Cianjur	2.259	6.330	8.080	1.269	508	1.588
Kabupaten Bandung	996	17.218	17.991	157	792	931
Kabupaten Garut	1.531	22.320	23.366	695	1.490	1.988
Kabupaten Tasikmalaya	746	1.733	2.336	546	1.273	1.582
Kabupaten Ciamis	302	1.542	1.807	808	431	1.199
Kabupaten Kuningan	1.047	1.529	2.361	434	1.049	1.381
Kabupaten Cirebon	1.422	876	2.244	222	108	318
Kabupaten Majalengka	1.401	2.681	4.000	578	666	1.171
Kabupaten Sumedang	1.464	2.408	3.433	309	251	516
Kabupaten Indramayu	1.642	3.334	4.895	214	139	349
Kabupaten Subang	1.352	1.850	3.096	191	116	279
Kabupaten Purwakarta	765	547	1.213	217	54	248
Kabupaten Karawang	548	2.244	2.720	120	75	186
Kabupaten Bekasi	1.023	2.878	3.848	250	89	335
Kabupaten Bandung Barat	474	5.675	5.990	1.262	618	1.777
Kabupaten Pangandaran	185	304	442	389	115	480
Kota Bogor	4	195	197	-	7	7
Kota Sukabumi	3	79	82	-	1	1
Kota Bandung	44	238	279	8	17	24
Kota Cirebon	8	73	78	1	2	3
Kota Bekasi	29	438	457	3	15	17
Kota Depok	5	734	737	-	119	119
Kota Cimahi	6	52	54	-	5	5
Kota Tasikmalaya	28	182	208	30	19	49
Kota Banjar	59	45	101	1	-	1
Jawa Barat	**19.113**	**87.375**	**103.141**	**9.139**	**10.498**	**18.117**

https://jabar.bps.go.id

Lanjutan Tabel/*Continued Table* 4.66

Kabupaten/Kota *Regency/Municipality*	Irigasi Lainnya *Other Irrigation*			Tidak Beririgasi *No Irrigation*		
	Sawah *Right of Rice-Field Area*	Bukan Sawah *Non-Rice-Field Area*	Sawah atau Bukan Sawah *Rice-Field Area and Non-Rice-Field Area*	Sawah *Right of Rice-Field Area*	Bukan Sawah *Non-Rice-Field Area*	Sawah atau Bukan Sawah *Rice-Field Area and Non-Rice-Field Area*
(1)	(14)	(15)	(16)	(17)	(18)	(19)
Kabupaten Bogor	6.638	6.604	11.959	18.567	114.892	123.857
Kabupaten Sukabumi	14.039	9.074	20.600	34.708	197.768	214.166
Kabupaten Cianjur	16.752	8.470	22.042	61.970	162.025	186.759
Kabupaten Bandung	4.392	5.108	8.878	7.587	87.682	92.353
Kabupaten Garut	9.342	12.015	18.155	24.234	211.084	219.207
Kabupaten Tasikmalaya	13.659	7.121	15.795	62.608	201.560	216.012
Kabupaten Ciamis	4.200	1.711	5.368	16.788	141.911	146.632
Kabupaten Kuningan	2.172	1.356	3.213	13.787	70.955	76.505
Kabupaten Cirebon	3.861	1.267	4.957	2.676	37.859	40.151
Kabupaten Majalengka	11.181	3.040	13.243	16.365	62.546	73.260
Kabupaten Sumedang	4.253	1.930	5.603	11.359	91.152	94.863
Kabupaten Indramayu	8.530	2.157	10.370	19.803	60.290	76.483
Kabupaten Subang	4.442	2.174	6.129	6.342	61.846	66.291
Kabupaten Purwakarta	2.608	596	2.861	17.791	39.437	47.501
Kabupaten Karawang	3.696	937	4.362	6.198	56.439	61.168
Kabupaten Bekasi	4.391	2.020	6.173	6.042	48.081	52.755
Kabupaten Bandung Barat	5.972	3.791	9.104	27.318	108.631	122.040
Kabupaten Pangandaran	7.479	1.687	8.085	21.541	74.522	77.792
Kota Bogor	14	92	106	45	3.313	3.349
Kota Sukabumi	15	41	50	175	1.440	1.575
Kota Bandung	119	189	288	421	4.145	4.585
Kota Cirebon	6	7	12	91	1.482	1.527
Kota Bekasi	11	293	300	73	3.480	3.533
Kota Depok	15	837	847	29	6.347	6.370
Kota Cimahi	25	22	43	222	1.936	2.073
Kota Tasikmalaya	644	392	903	1.184	7.669	8.497
Kota Banjar	110	12	116	4.185	13.444	15.048
Jawa Barat	**128.566**	**72.943**	**179.562**	**382.109**	**1.871.936**	**2.034.352**

https://jabar.bps.go.id

https://jabar.bps.go.id

BAB 5
CHAPTER

https://jabar.bps.go.id

KEHUTANAN
FORESTRY

https://jabar.bps.go.id

PENJELASAN TEKNIS

1. **Jumlah Usaha Pertanian Perorangan (UTP) Kehutanan** adalah adalah banyaknya unit usaha perorangan yang melakukan kegiatan budi daya/ pembibitan tanaman kehutanan, penangkaran tumbuhan/satwa liar, serta pemungutan hasil hutan dan/atau perburuan dan panangkapan satwa liar dengan tujuan sebagian atau seluruhnya untuk dijual/ditukar atas risiko usaha.

2. **Jumlah Pengelola Usaha Pertanian Perorangan Kehutanan** adalah banyaknya pengelola usaha kehutanan yang memiliki tanggung jawab teknis dan ekonomi dalam unit usaha, serta dapat melakukannya sendiri secara langsung atau dapat mempekerjakan orang lain untuk melakukannya.

3. **Usaha Tanaman Kehutanan** adalah kegiatan kehutanan yang menghasilkan produk tanaman kehutanan (kayu, daun, getah, dan lain-lain) termasuk usaha pembibitan dengan tujuan sebagian atau seluruh hasilnya dijual/ditukar atas risiko usaha.

4. **Tanaman Kehutanan** adalah tanaman tahunan yang berumur panjang, berbatang keras, dan biasanya bentuk produksinya adalah batang/kayu,seperti akasia, jabon, jati, mahoni, sengon, dan lain-lain. Namun, ada beberapa komoditas tanaman kehutanan bentuk produksinya bukan batang/kayu, seperti bambu, kayu putih, dan pinus.

5. **Bibit tanaman** adalah pohon anakan dari tanaman induk siap untuk ditanam/ masih dalam polybag. Bibit tanaman yang dicakup adalah seluruh bibit tanaman yang disemai dan sudah tumbuh tunas

TECHNICAL NOTES

1. ***Number of Forestry Individual Agricultural Holdings*** *is the number of individual agricultural holdings engage in forestry plant cultivation/plant nursery, wild plants/animals captive breeding, as well as collecting forest products and/ or hunting and capturing wild animals with the intention of partially or entirely selling/exchanging their products at the business risk.*

2. ***Number of Forestry Individual Agricultural Holders*** *is the number of forestry business managers who holds technical and economic responsibilities within the business unit, and can either carry them out directly themselves or employ others to do so.*

3. ***Forestry Plant Activities*** *are forestry activities that produce forestry plant products (wood, leaves, latex, etc.) including plant nursery with the aim of partially or entirely selling/exchanging the resulting produce at the risk of the business.*

4. ***Forestry Plants*** *are perennial plants with long life-span, hard stems, and typically produce stem/wood, such as Acacia, Jabon, Teak, Mahogany, Albizia, and others. However, there are several forestry plant whose form of production is not stems/wood, such as bamboo, eucalyptus and pine.*

5. ***Plant Seedlings*** *are young trees derived from parent plants ready for planting/still in polybags. The plant seedlings covered include all plant seedlings that have been sown and have sprouted.*

https://jabar.bps.go.id

6. **Jenis Kegiatan Usaha Kehutanan Lainnya** terdiri dari usaha penangkaran tumbuhan/satwa liar, usaha pemungutan hasil hutan, dan usaha perburuan dan penangkapan satwa liar.

7. **Usaha Penangkaran Tumbuhan/Satwa Liar** adalah kegiatan kehutanan yang mengupayakan pembiakan tumbuhan/satwa liar melalui pengembangbiakan dan pembesaran dengan tetap mempertahankan jenisnya, dengan tujuan sebagian atau seluruh hasilnya dijual/ditukar.

8. **Usaha Pemungutan Hasil Hutan** adalah kegiatan mengambil benda-benda hayati di hutan/kawasan hutan, dengan tujuan sebagian atau seluruh hasilnya dijual/ditukar. Jenis hasil hutan yang biasa dipungut, seperti: kayu bakar, madu, bambu, rotan, getah-getahan, buah-buahan, dll.

9. **Usaha Perburuan dan Penangkapan Satwa Liar** adalah kegiatan berburu dan menangkap satwa liar dan/atau mengambil bagian-bagiannya, dengan tujuan sebagian atau seluruh hasilnya dijual/ditukar, misalnya penangkapan ular, buaya, ayam hutan, dll.

10. **Jumlah Rumah Tangga Usaha Kehutanan** adalah banyaknya rumah tangga yang melakukan kegiatan budi daya/pembibitan tanaman kehutanan, penangkaran tumbuhan/satwa liar, serta pemungutan hasil hutan dan/atau perburuan dan panangkapan satwa liar dengan tujuan sebagian atau seluruhnya untuk dijual/ditukar atas risiko usaha.

11. **Jumlah Rumah Tangga Usaha Tanaman Kehutanan** adalah banyaknya rumah tangga yang anggota rumah tangganya melakukan kegiatan kehutanan yang menghasilkan produk tanaman

6. ***Type of Other Forestry Activities*** *consist of wild plant/animal captive breeding businesses, forest product collection businesses, and wild animal hunting and capturing businesses.*

7. ***Wild Plant/Animal Captive Breeding Activities*** *is a forestry activity that seeks to breed wild plants/animals through breeding and rearing while maintaining their species, with the aim of selling/exchanging some or all of the results.*

8. ***Forest Product Collection Activities*** *is the activity of collecting biological objects in forests/forest areas, with the aim of selling/exchanging some or all of the results. Types of forest products that are usually collected, such as: firewood, honey, bamboo, rattan, latex, fruit, etc.*

9. ***Wild Animal Hunting and Capturing Activities*** *is the activity of hunting and capturing wild animals and/or taking their parts, with the aim of selling/exchanging some or all of the results, for example catching snakes, crocodiles, partridges, etc.*

10. ***Number of Forestry Households*** *is the number of households carrying out forestry plant cultivation/nursery activities, captive breeding wild plants/animals, as well as collecting forest products and/or hunting and capturing wild animals with the purpose of selling/exchanging some or all of the results at the business risk.*

11. ***Number of Forestry Plant Households*** *is the number of households whose household members engage in forestry activities that produce forestry plant products (wood, leaves, latex, etc.)*

https://jabar.bps.go.id

kehutanan (kayu, daun, getah, dan lain-lain) termasuk usaha pembibitan dengan tujuan sebagian atau seluruh hasilnya dijual/ditukar atas risiko usaha.

including plant nursery with the aim of partially or entirely selling/exchanging the resulting produce at the risk of the business.

12. **Jumlah Usaha Pertanian Perorangan Tanaman Kehutanan** adalah banyaknya unit usaha pertanian perorangan yang melakukan kegiatan kehutanan yang menghasilkan produk tanaman kehutanan (kayu, daun, getah, dan lain-lain) termasuk usaha pembibitan dengan tujuan sebagian atau seluruh hasilnya dijual/ditukar atas risiko usaha.

12. ***Number of Forestry Plant Individual Agricultural Holdings*** *is the number of individual agricultural holdings engage in forestry activities that produce forestry plant products (wood, leaves, latex, etc.) including plant nursery with the aim of partially or entirely selling/exchanging the resulting produce at the risk of the business.*

13. **Jumlah Rumah Tangga Usaha Budi Daya Tanaman Kehutanan** adalah banyaknya rumah tangga yang anggota rumah tangganya melakukan kegiatan pemeliharaan tanaman kehutanan yang dilakukan pada suatu areal lahan untuk diambil manfaat/hasil panennya dengan tujuan sebagian atau seluruh hasilnya dijual/ditukar atas risiko usaha.

13. ***Number of Forestry Plant Cultivation Households*** *is the number of households whose household members engage in forestry plant maintenance activities on a certain land area for the purpose of harvesting benefits with the aim of partially or entirely selling/exchanging the resulting produce at the risk of the business.*

14. **Jumlah Usaha Pertanian Perorangan Budi Daya Tanaman Kehutanan** adalah banyaknya unit usaha pertanian perorangan yang melakukan kegiatan pemeliharaan tanaman kehutanan yang dilakukan pada suatu areal lahan untuk diambil manfaat/hasil panennya dengan tujuan sebagian atau seluruh hasilnya dijual/ditukar atas risiko usaha.

14. ***Number of Forestry Plant Cultivation Individual Agricultural Holdings*** *is the number of individual agricultural holdings engage in forestry plant maintenance activities on a certain land area for the purpose of harvesting benefits with the aim of partially or entirely selling/exchanging the resulting produce at the risk of the business.*

15. **Jumlah Rumah Tangga Usaha Pembibitan Tanaman Kehutanan** adalah banyaknya rumah tangga yang anggota rumah tangganya melakukan kegiatan memperbanyak anakan tanaman kehutanan baik dari biji, stek, dan/atau okulasi dengan tujuan sebagian atau seluruh hasil dijual/ditukar atas risiko usaha.

15. ***Number of Forestry Plant Nursery Households*** *is the number of households whose members engage in activities to propagate forestry plant seedlings, either from seeds, cuttings, and/or grafting, with the aim of partially or entirely selling/exchanging the resulting produce at the risk of the business.*

https://jabar.bps.go.id

16. **Jumlah Usaha Pertanian Peorangan Pembibitan Tanaman Kehutanan** adalah banyaknya unit usaha pertanian perorangan yang melakukan kegiatan memperbanyak anakan tanaman kehutanan baik dari biji, stek, dan/atau okulasi dengan tujuan sebagian atau seluruh hasil dijual/ditukar atas risiko usaha.

*16. **Number of Forestry Plant Nursery Individual Agricultural Holdings** is number of individual agricultural holdings engage in activities to propagate forestry plant seedlings, either from seeds, cuttings, and/or grafting, with the aim of partially or entirely selling/exchanging the resulting produce at the risk of the business.*

17. **Jumlah Rumah Tangga Usaha Penangkaran Tumbuhan/Satwa Liar** adalah banyaknya rumah tangga yang anggota rumah tangganya melakukan kegiatan kehutanan yang mengupayakan pembiakan tumbuhan/satwa liar melalui pengembangbiakan dan pembesaran dengan tetap mempertahankan jenisnya, dengan tujuan sebagian atau seluruh hasilnya dijual/ditukar atas risiko usaha.

*17. **Number of Wild Plant/Animal Captive Breeding Households** is the number of households whose household members engage in activities that aims to propagate wild plants/animals through breeding and rearing while preserving their species, with the intention of partially or entirely selling/exchanging their products at the risk of the business.*

18. **Jumlah Usaha Pertanian Perorangan Penangkaran Tumbuhan/Satwa Liar** adalah banyaknya unit usaha pertanian perorangan yang mengupayakan pembiakan tumbuhan/satwa liar melalui pengembangbiakan dan pembesaran dengan tetap mempertahankan jenisnya, dengan tujuan sebagian atau seluruh hasilnya dijual/ditukar atas risiko usaha.

*18. **Number of Wild Plant/Animal Captive Breeding Individual Agricultural Holdings** is the number of individual agricultural holdings that aims to propagate wild plants/animals through breeding and rearing while preserving their species, with the intention of partially or entirely selling/exchanging their products at the risk of the business.*

19. **Jumlah Rumah Tangga Usaha Penangkaran Satwa Liar** adalah banyaknya rumah tangga yang anggota rumah tangganya mengupayakan pembiakan satwa liar melalui pengembangbiakan dan pembesaran dengan tetap mempertahankan jenisnya, dengan tujuan sebagian atau seluruh hasilnya dijual/ditukar atas risiko usaha.

*19. **Number of Wild Animal Captive Breeding Households** is the number of households whose household members engage in activities that aims to propagate wild animals through breeding and rearing while preserving their species, with the intention of partially or entirely selling/exchanging their products at the risk of the business.*

20. **Jumlah Usaha Pertanian Perorangan Kehutanan Penangkaran Satwa Liar** adalah banyaknya unit usaha pertanian

*20. **Number of Wild Animal Captive Breeding Individual Agricultural Holdings** is the number of individual agricultural holdings*

https://jabar.bps.go.id

perorangan yang mengupayakan pembiakan satwa liar melalui pengembangbiakan dan pembesaran dengan tetap mempertahankan jenisnya, dengan tujuan sebagian atau seluruh hasilnya dijual/ditukar atas risiko usaha.

that aims to propagate wild animal through breeding and rearing while preserving their species, with the intention of partially or entirely selling/exchanging their products at the risk of the business.

21. **Jumlah Rumah Tangga Usaha Penangkaran Tumbuhan Liar** adalah banyaknya rumah tangga yang anggota rumah tangganya mengupayakan pembiakan tumbuhan liar melalui pengembangbiakan dan pembesaran dengan tetap mempertahankan jenisnya, dengan tujuan sebagian atau seluruh hasilnya dijual/ditukar atas risiko usaha.

21. ***Number of Wild Plant Captive Breeding Households*** *is the number of households whose household members engage in activities that aims to propagate wild plants through breeding and rearing while preserving their species, with the intention of partially or entirely selling/exchanging their products at the risk of the business.*

22. **Jumlah Usaha Pertanian Perorangan Penangkaran Tumbuhan Liar** adalah banyaknya unit usaha pertanian perorangan yang mengupayakan pembiakan tumbuhan liar melalui pengembangbiakan dan pembesaran dengan tetap mempertahankan jenisnya, dengan tujuan sebagian atau seluruh hasilnya dijual/ditukar atas risiko usaha.

22. ***Number of Wild Plant Captive Breeding Individual Agricultural Holdings*** *is the number of individual agricultural holdings that aims to propagate wild plants through breeding and rearing while preserving their species, with the intention of partially or entirely selling/exchanging their products at the risk of the business.*

23. **Jumlah Rumah Tangga Usaha Perburuan dan Penangkapan Satwa Liar** adalah banyaknya rumah tangga yang anggota rumah tangganya melakukan kegiatan berburu atau menangkap satwa liar dan/atau mengambil bagian-bagiannya, dengan tujuan sebagian atau seluruh hasilnya dijual/ditukar atas risiko usaha, misalnya penangkapan ular, buaya, ayam hutan, dll.

23. ***Number of Hunting dan Capturing Wild Animal Households*** *is the number of households whose household members engage in hunting and capturing wild animals and/or taking their parts, with the intention of partially or entirely selling/ exchanging their products at the risk of the business, for example catching snakes, crocodiles, junglefowl , etc.*

24. **Jumlah Usaha Pertanian Perorangan Perburuan dan Penangkapan Satwa Liar** adalah banyaknya unit usaha pertanian perorangan yang melakukan kegiatan berburu atau menangkap satwa liar dan/atau mengambil bagian-bagiannya,

24. ***Number of Hunting dan Capturing Wild Animal Individual Agricultural Holdings*** *is many individual agricultural business units engage in hunting or capturing wild animals and/or taking their parts, with the intention of partially or entirely selling/*

https://jmar.bps.go.id

dengan tujuan sebagian atau seluruh hasilnya dijual/ditukar atas risiko usaha, misalnya penangkapan ular, buaya, ayam hutan, dll.

exchanging their products at the risk of the business, for example catching snakes, crocodiles, partridges, etc.

25. **Jumlah Rumah Tangga Usaha Pemungutan Hasil Hutan** adalah banyaknya rumah tangga yang anggota rumah tangganya melakukan kegiatan mengambil benda-benda hayati di hutan/kawasan hutan, dengan tujuan sebagian atau seluruh hasilnya dijual/ditukar atas risiko usaha.

25. ***Number of Forest Products Collection Households*** *is the number of households whose household members engage in the activities of collecting biological objects in forests/forest areas, with the intention of partially or entirely selling/exchanging their products at the risk of the business.*

26. **Jumlah Usaha Pertanian Perorangan Pemungutan Hasil Hutan** adalah banyaknya unit usaha pertanian perorangan yang melakukan kegiatan mengambil benda-benda hayati di hutan/kawasan hutan, dengan tujuan sebagian atau seluruh hasilnya dijual/ditukar atas risiko usaha.

26. ***Number of Forest Products Collection Individual Agricultural Holdings*** *is the number of individual agricultural holdings engage in activities of gathering natural objects from forests/forest areas, with the intention of partially or entirely selling/exchanging their products at the risk of the business.*

27. **Jenis Komoditas Tanaman kehutanan** adalah nama tanaman kehutanan yang diusahakan.

27. ***Type of Forestry Plant Commodities*** *is the name of the forestry plants cultivated.*

28. **Kondisi Utama Tanaman Tunggal** adalah pola penanaman satu jenis tanaman yang ditanam dalam suatu bidang lahan pada satu periode/musim tanam (monokultur).

28. ***Main Condition of the Plant-Single Cropping*** *is a planting pattern of a single type of crops cultivated in a plot of land during one planting period/season (monoculture).*

29. **Kondisi Utama Tanaman Campuran** adalah pola penanaman dua macam atau lebih jenis tanaman di dalam suatu bidang lahan secara tidak teratur (tanpa jarak tanam dan larikan yang teratur).

29. ***Main Condition of the Plant-Main Conditions: Mixed Cropping*** *is a planting pattern of two or more types of crops in an area of land in an irregular manner (without regular planting distance or arrangements)*

30. **Kondisi Utama Tanaman Tumpang Sari** adalah pola penanaman dua jenis tanaman atau lebih yang umurnya sama dengan jarak tanam dan larikan yang teratur, salah satu tanaman tersebut merupakan tanaman pokok, serta penanaman dan pemanenan bisa dilakukan bersamaan.

30. ***Main Condition of the Plant-Intercropping Cropping*** *is a planting pattern of two or more types of crops with the same age at regular planting distance and arrangement, with one type of the crop serves as the main crops. Planting and harvesting can be done simultaneously.*

https://jabar.bps.go.id

31. **Kondisi Utama Tanaman Asosiasi antara Semusim dan Tahunan** adalah pola penanaman tanaman semusim ditanam di antara tanaman tahunan dengan jarak tanam dan larikan yang teratur dalam satu bidang lahan (tanaman sela).

32. **Bentuk Penanam Berjajar rapi/teratur** adalah bentuk penanaman tanaman atau pohon secara teratur dan sistematis (memiliki jarak tanam dan larikan yang teratur).

33. **Bentuk Penanaman Terpencar adalah** bentuk penanaman tanaman atau pohon secara terpencar dengan sedemikian rupa sehingga tidak mungkin memperkirakan luasnya (tanpa jarak tanam dan larikan yang teratur).

34. **Kelompok Umur Tanaman Kehutanan** adalah kumpulan tanaman kehutanan yang memiliki kriteria umur tanaman yang sama.

35. **Sistem Pemanenan Dipanen Sendiri** adalah pemanenan yang dilakukan sendiri oleh unit usaha pertanian, termasuk menggunakan tenaga kerja dibayar, menggunakan tenaga kerja tidak dibayar, maupun secara borongan/bawon.

36. **Sistem Pemanenan Diijonkan** adalah tanaman dijual sebelum masa panen dan pemeliharaan sampai dengan pemanenan menjadi tanggung jawab pengijon.

37. **Sistem Pemanenan Ditebaskan** adalah apabila tanaman dijual dilokasi kepada penebas pada saat tanaman sudah siap untuk dipanen. Unit usaha akan menerima harga yang sudah disetujui oleh kedua belah pihak dan pelaksanaan panen menjadi tanggung jawab penebas.

*31. **Main Condition of the Plant-Association of Annual and Perennial Crops** is a planting pattern in which annual crops are cultivated among perennial crops with regular planting distances and arrangements in one area of land.*

*32. **Neatly Lined Planting** is a form of planting plants or trees in an orderly and systematically (having regular spacing and arrangements).*

*33. **Scattered Planting** is a form of planting plants or trees scattered in such a way that it is impossible to estimate their area (without regular spacing and arrangement)*

*34. **Age Group of Cultivated Forestry Plants** is a collection of forestry plants that have the same plant age criteria.*

*35. **Self-Harvested** is harvesting carried out by agricultural business units themselves, including using paid labor, using unpaid labor, or on a wholesale basis.*

*36. **Ijon/Sold Long Before the Harvest** means that the plants are sold before the harvest period and the maintenance of the plant up to harvesting is the responsibility of the person who buy it.*

*37. **Tebas/Sold Right Before the Harvest** is when the plants are sold on site to the cutters when the plants are ready to be harvested. The business unit will receive the price agreed upon by both parties and the harvesting process is the responsibility of the person who buy.*

https://jabar.bps.go.id

38. **Sistem Pemanenan Belum Panen** adalah kondisi petani belum melakukan pemanenan pada periode yang ditanyakan.

39. **Jumlah Tanaman Kehutanan** adalah jumlah pohon tanaman kehutanan, rumpun bambu, lajar rotan yang dibudidayakan.

40. **Jumlah Usaha Kehutanan Lainnya** adalah banyaknya unit usaha yang mengusahakan/mengelola penangkaran tumbuhan/satwa liar, pemungutan hasil hutan, dan perburuan/penangkapan satwa liar.

41. **Jumlah Tanaman Kehutanan yang Dibudidayakan** adalah banyaknya tanaman kehutanan yang dibudidayakan oleh rumah tangga/usaha pertanian perorangan budi daya tanaman kehutanan.

42. **Rata-rata Jumlah Tanaman Kehutanan yang Diusahakan per Rumah Tangga Usaha Budi Daya Tanaman Kehutanan** adalah jumlah tanaman kehutanan yang diusahakan dibagi jumlah rumah tangga usaha budi daya tanaman kehutanan

43. **Rata-rata Jumlah Tanaman Kehutanan yang Diusahakan per Usaha Perorangan Pertanian Budi Daya Tanaman Kehutanan** adalah jumlah tanaman kehutanan yang diusahakan dibagi jumlah unit usaha yang mengusahakan komoditas

44. **Satwa Liar** adalah satwa yang masih mempunyai sifat liar, kemurnian jenis dan genetik yang hidup di alam bebas maupun yang dipelihara oleh manusia.

45. **Jenis Komoditas Satwa Liar** adalah nama komoditas dari usaha penangkaran satwa liar.

*38. **Not Yet Harvested** is a condition in which farmers have not yet conducted harvesting on the period specified on the question.*

*39. **Number of Forestry Plants** is the number of trees of forestry plant, bamboo clumps, and rattan cultivated.*

*40. **Number of Other Forestry Activities** is the number of business units engage in operating/managing wild animal/ plant captive breeding, collecting forest products, and hunting/capturing wild animals.*

*41. **Number of Forestry Plants Cultivated** is the number of forestry plants cultivated by forestry plant cultivation households/ individual agricultural holdings.*

*42. **Average Number of Plants Cultivated by Forestry Plant Cultivation Households** is the number of forestry plants cultivated divided by the number of forestry plant cultivation households.*

*43. **Average Number of Plants Cultivated by Forestry Plant Cultivation Individual Agricultural Holdings** is the number of forestry plants cultivated divided by the number of individual agricultural holdings cultivating the commodity.*

*44. **Wild Animals** are animals that still have wild characteristics, pure species and genetics that live in the wild or are kept by humans.*

*45. **Type of Wild Animal** is the name of the commodity from the wild animal captive*

https://jabar.bps.go.id

breeding business.

46. **Jumlah Satwa Liar Hasil Usaha Penangkaran** adalah banyaknya satwa liar yang dihasilkan dari kegiatan penangkaran melalui pembiakan dan pembesaran satwa dengan mempertahankan jenisnya.

*46. **Number of Wild Animals resulted from Captive Breeding Activities** is the number of wild animals produced from captive breeding business through breeding and rearing of the animals while preserving their species.*

47. **Izin Penangkaran Tumbuhan/Satwa Liar** adalah persetujuan yang diperoleh dari pihak berwenang untuk melakukan penangkarkan tumbuhan/satwa liar, dapat berasal dari Kementerian Lingkungan Hidup dan Kehutanan, Dinas Kehutanan, Bupati/Walikota, Camat, Lurah/Kepala Desa, atau Lainnya.

*47. **Wild Plant/Animal Captive Breeding Permit** is approval obtained from the authorities to carry out wild plant/animal captive breeding, which can come from the Ministry of Environment and Forestry, Forestry Service, Regent/Mayor, District Head, Village Head, or Others.*

48. **Tumbuhan Liar** adalah tumbuhan yang hidup di darat dan di air yang masih mempunyai sifat-sifat alami, contohnya anggrek hutan, kaktus hibrida, lidah buaya hutan, dan lain-lain.

*48. **Wild Plants** are plants that grow on land or in water which still retain their natural characteristics, such as: forest orchids, hybrid cacti, forest aloe vera, etc.*

49. **Jenis Komoditas Tumbuhan Liar** adalah Nama komoditas dari usaha penangkaran tumbuhan/satwa liar

*49. **Type of Wild Plant Coomodities** is the name of the commodity from the wild plant/animal captive breeding business.*

50. **Izin Pemungutan Hasil Hutan dan/atau Perburuan dan Penangkapan Satwa Liar** adalah persetujuan dari pihak yang berwenang untuk melakukan kegiatan pemungutan hasil hutan dan/atau perburuan dan penangkapan satwa liar, Izin dapat berasal dari Kementerian Lingkungan Hidup dan Kehutanan, Dinas Kehutanan, Bupati/Walikota, Camat, Lurah/Kepala Desa, Lainnya.

*50. **Forest Products Collection Permit and/or Hunting and Capturing Wild Animals Permit** is approval from the authorized party to carry out activities for collecting forest products and/or hunting and capturing wild animals. The permit can come from the Ministry of Environment and Forestry, Forestry Service, Regent/Mayor, Subdistrict Head, Village Head, Others.*

51. **Jenis Komoditas Hasil Hutan** adalah nama komoditas dari usaha pemungutan hasil hutan.

*51. **Type of Forest Product** is the name of the commodity from the forest product collection business.*

52. **Pemanfaatan Produksi Belum Dijual** jika hasil produksinya belum ada yang dijual, termasuk jika tanaman belum panen atau sudah panen tetapi belum

*52. **Product Utilization-Not Yet Being Sold** is the situation where the production have not been sold yet, including if the plants are not yet harvested or have been harvested*

https://ijabar.bps.go.id

dijual (masih disimpan).

53. **Pemanfaatan Produksi Seluruhnya Dijual** jika seluruh produksi untuk dijual/ditukar.

54. **Pemanfaatan Produksi Sebagian Besar Dijual** jika persentase produksi yang dijual/ditukar lebih besar daripada persentase produksi yang dikonsumsi sendiri.

55. **Pemanfaatan Produksi Sebagian Besar Dikonsumsi Sendiri** jika persentase produksi yang dikonsumsi sendiri lebih besar daripada persentase produksi yang dijual/ditukar.

56. **Lokasi Jumlah Tanaman Rumah Tangga Usaha Pertanian** berdasarkan lokasi tempat tinggal kepala rumah tangga usaha pertanian.

57. **Lokasi Jumlah Tanaman Usaha Pertanian Perorangan** berdasarkan lokasi tempat tinggal pengelola usaha pertanian perorangan.

but not sold yet (still being stored).

53. ***Product Utilization-Sold Entirely*** *is the situation where all production is for sale/ exchange.*

54. ***Product Utilization-Mainly for Sale*** *if the percentage of production sold/ exchanged is greater than the percentage of production consumed by oneself.*

55. ***Product Utilization-Mainly for Own Consumption*** *if the percentage of production consumed by oneself is greater than the percentage of production sold/ exchanged.*

56. ***The Location of the Number of Plant for Agricultural Households*** *is based on the location where the head of agricultural household lives.*

57. ***The Location of the Number of Plant for Individual Agricultural Holdings*** *is is based on the location where individual agricultural holder lives.*

https://jabar.bps.go.id

Tabel 5.1 / ***Table***

Jumlah Usaha Pertanian Perorangan (UTP) Kehutanan Menurut Kabupaten/Kota (unit), 2023
Number of Forestry Individual Agricultural Holdings by Regency/Municipality (units), 2023

Kabupaten/*Kota* *Regency/Municipality*	Jumlah Usaha Pertanian Perorangan (UTP) Kehutanan *Number of Forestry Individual Agricultural Holdings*
(1)	(2)
Kabupaten Bogor	11.130
Kabupaten Sukabumi	58.137
Kabupaten Cianjur	53.198
Kabupaten Bandung	9.511
Kabupaten Garut	81.900
Kabupaten Tasikmalaya	121.662
Kabupaten Ciamis	69.045
Kabupaten Kuningan	27.126
Kabupaten Cirebon	1.979
Kabupaten Majalengka	19.365
Kabupaten Sumedang	37.071
Kabupaten Indramayu	2.606
Kabupaten Subang	12.154
Kabupaten Purwakarta	15.217
Kabupaten Karawang	2.204
Kabupaten Bekasi	1.037
Kabupaten Bandung Barat	22.731
Kabupaten Pangandaran	40.526
Kota Bogor	49
Kota Sukabumi	85
Kota Bandung	195
Kota Cirebon	24
Kota Bekasi	22
Kota Depok	41
Kota Cimahi	52
Kota Tasikmalaya	1.714
Kota Banjar	2.077
Jawa Barat	**590.858**

https://jabar.bps.go.id

Tabel 5.2
Table

Jumlah Pengelola Usaha Pertanian Perorangan Kehutanan Menurut Kabupaten/Kota, Jenis Usaha Kehutanan, dan Jenis Kelamin (orang), 2023
Number of Forestry Individual Agricultural Holders by Regency/Municipality, Type of Forestry Activities and Sex (person), 2023

Kabupaten/*Kota* *Regency/Municipality*	Usaha Pertanian Perorangan Kehutanan[1] *Forestry Individual Agricultural Holdings*[1]		
	Laki-laki *Male*	Perempuan *Female*	Jumlah *Total*
(1)	(2)	(3)	(4)
Kabupaten Bogor	10.191	939	11.130
Kabupaten Sukabumi	52.153	5.984	58.137
Kabupaten Cianjur	48.419	4.779	53.198
Kabupaten Bandung	8.728	783	9.511
Kabupaten Garut	71.949	9.951	81.900
Kabupaten Tasikmalaya	101.078	20.584	121.662
Kabupaten Ciamis	55.400	13.645	69.045
Kabupaten Kuningan	23.216	3.910	27.126
Kabupaten Cirebon	1.610	369	1.979
Kabupaten Majalengka	16.757	2.608	19.365
Kabupaten Sumedang	32.678	4.393	37.071
Kabupaten Indramayu	2.392	214	2.606
Kabupaten Subang	10.851	1.303	12.154
Kabupaten Purwakarta	13.597	1.620	15.217
Kabupaten Karawang	1.975	229	2.204
Kabupaten Bekasi	935	102	1.037
Kabupaten Bandung Barat	19.945	2.786	22.731
Kabupaten Pangandaran	34.938	5.588	40.526
Kota Bogor	49	-	49
Kota Sukabumi	80	5	85
Kota Bandung	181	14	195
Kota Cirebon	22	2	24
Kota Bekasi	17	5	22
Kota Depok	38	3	41
Kota Cimahi	45	7	52
Kota Tasikmalaya	1.498	216	1.714
Kota Banjar	1.742	335	2.077
Jawa Barat	**510.484**	**80.374**	**590.858**

https://jabar.bps.go.id

Lanjutan Tabel/*Continued Table* 5.2

Kabupaten/*Kota* *Regency/Municipality*	Usaha Pertanian Perorangan Budi Daya Tanaman Kehutanan *Forestry Plant Cultivation Individual Agricultural Holdings*		
	Laki-laki *Male*	Perempuan *Female*	Jumlah *Total*
(1)	(5)	(6)	(7)
Kabupaten Bogor	9.814	929	10.743
Kabupaten Sukabumi	51.247	5.955	57.202
Kabupaten Cianjur	47.230	4.733	51.963
Kabupaten Bandung	8.408	781	9.189
Kabupaten Garut	71.359	9.918	81.277
Kabupaten Tasikmalaya	100.787	20.546	121.333
Kabupaten Ciamis	55.157	13.627	68.784
Kabupaten Kuningan	23.050	3.900	26.950
Kabupaten Cirebon	1.504	366	1.870
Kabupaten Majalengka	16.511	2.596	19.107
Kabupaten Sumedang	32.132	4.383	36.515
Kabupaten Indramayu	960	156	1.116
Kabupaten Subang	10.475	1.289	11.764
Kabupaten Purwakarta	13.402	1.614	15.016
Kabupaten Karawang	1.466	205	1.671
Kabupaten Bekasi	595	91	686
Kabupaten Bandung Barat	19.508	2.770	22.278
Kabupaten Pangandaran	34.765	5.578	40.343
Kota Bogor	22	-	22
Kota Sukabumi	72	5	77
Kota Bandung	138	11	149
Kota Cirebon	14	2	16
Kota Bekasi	5	5	10
Kota Depok	36	3	39
Kota Cimahi	38	7	45
Kota Tasikmalaya	1.463	216	1.679
Kota Banjar	1.665	332	1.997
Jawa Barat	**501.823**	**80.018**	**581.841**

https://jabar.bps.go.id

Lanjutan Tabel/*Continued Table* 5.2

Kabupaten/*Kota* *Regency/Municipality*	Usaha Pertanian Perorangan Pembibitan Tanaman Kehutanan *Forestry Plant Nursery Individual Agricultural Holdings*		
	Laki-laki *Male*	Perempuan *Female*	Jumlah *Total*
(1)	(8)	(9)	(10)
Kabupaten Bogor	142	7	149
Kabupaten Sukabumi	204	15	219
Kabupaten Cianjur	265	20	285
Kabupaten Bandung	81	5	86
Kabupaten Garut	156	17	173
Kabupaten Tasikmalaya	137	41	178
Kabupaten Ciamis	134	12	146
Kabupaten Kuningan	51	8	59
Kabupaten Cirebon	4	-	4
Kabupaten Majalengka	84	8	92
Kabupaten Sumedang	53	2	55
Kabupaten Indramayu	9	1	10
Kabupaten Subang	53	4	57
Kabupaten Purwakarta	48	2	50
Kabupaten Karawang	8	-	8
Kabupaten Bekasi	8	1	9
Kabupaten Bandung Barat	62	4	66
Kabupaten Pangandaran	59	6	65
Kota Bogor	2	-	2
Kota Sukabumi	1	-	1
Kota Bandung	16	-	16
Kota Cirebon	1	-	1
Kota Bekasi	1	-	1
Kota Depok	2	-	2
Kota Cimahi	0	-	-
Kota Tasikmalaya	14	1	15
Kota Banjar	4	-	4
Jawa Barat	**1.599**	**154**	**1.753**

https://jabar.bps.go.id

Lanjutan Tabel/*Continued Table* 5.2

Kabupaten/*Kota* *Regency/Municipality*	Usaha Pertanian Perorangan Penangkaran Tumbuhan/Satwa Liar *Wild Plant/Animal Captive Breeding Individual Agricultural Holdings*		
	Laki-laki *Male*	Perempuan *Female*	Jumlah *Total*
(1)	(11)	(12)	(13)
Kabupaten Bogor	37	-	37
Kabupaten Sukabumi	170	6	176
Kabupaten Cianjur	351	12	363
Kabupaten Bandung	67	-	67
Kabupaten Garut	107	6	113
Kabupaten Tasikmalaya	74	4	78
Kabupaten Ciamis	32	5	37
Kabupaten Kuningan	28	2	30
Kabupaten Cirebon	12	2	14
Kabupaten Majalengka	43	1	44
Kabupaten Sumedang	85	-	85
Kabupaten Indramayu	152	9	161
Kabupaten Subang	23	2	25
Kabupaten Purwakarta	15	-	15
Kabupaten Karawang	58	4	62
Kabupaten Bekasi	62	3	65
Kabupaten Bandung Barat	162	9	171
Kabupaten Pangandaran	23	1	24
Kota Bogor	6	-	6
Kota Sukabumi	2	-	2
Kota Bandung	26	2	28
Kota Cirebon	-	-	-
Kota Bekasi	2	-	2
Kota Depok	-	-	-
Kota Cimahi	3	-	3
Kota Tasikmalaya	3	-	3
Kota Banjar	9	1	10
Jawa Barat	**1.552**	**69**	**1.621**

https://jabar.bps.go.id

Lanjutan Tabel/*Continued Table* 5.2

Kabupaten/*Kota* *Regency/Municipality*	Usaha Pertanian Perorangan Penangkaran Satwa Liar *Wild Animal Captive Breeding Individual Agricultural Holdings*		
	Laki-laki *Male*	Perempuan *Female*	Jumlah *Total*
(1)	(14)	(15)	(16)
Kabupaten Bogor	33	-	33
Kabupaten Sukabumi	164	4	168
Kabupaten Cianjur	337	10	347
Kabupaten Bandung	54	-	54
Kabupaten Garut	97	4	101
Kabupaten Tasikmalaya	55	3	58
Kabupaten Ciamis	23	5	28
Kabupaten Kuningan	28	-	28
Kabupaten Cirebon	10	-	10
Kabupaten Majalengka	38	1	39
Kabupaten Sumedang	79	-	79
Kabupaten Indramayu	148	9	157
Kabupaten Subang	23	2	25
Kabupaten Purwakarta	11	-	11
Kabupaten Karawang	56	4	60
Kabupaten Bekasi	61	3	64
Kabupaten Bandung Barat	99	2	101
Kabupaten Pangandaran	11	1	12
Kota Bogor	6	-	6
Kota Sukabumi	-	-	-
Kota Bandung	26	2	28
Kota Cirebon	-	-	-
Kota Bekasi	2	-	2
Kota Depok	-	-	-
Kota Cimahi	3	-	3
Kota Tasikmalaya	3	-	3
Kota Banjar	9	1	10
Jawa Barat	**1.376**	**51**	**1.427**

https://jabar.bps.go.id

Lanjutan Tabel/*Continued Table* 5.2

Kabupaten/*Kota* *Regency/Municipality*	Usaha Pertanian Perorangan Penangkaran Tumbuhan Liar *Wild Plant Captive Breeding Individual Agricultural Holdings*		
	Laki-laki *Male*	Perempuan *Female*	Jumlah *Total*
(1)	(17)	(18)	(19)
Kabupaten Bogor	4	-	4
Kabupaten Sukabumi	6	2	8
Kabupaten Cianjur	14	2	16
Kabupaten Bandung	13	-	13
Kabupaten Garut	10	2	12
Kabupaten Tasikmalaya	19	1	20
Kabupaten Ciamis	10	-	10
Kabupaten Kuningan	-	2	2
Kabupaten Cirebon	2	2	4
Kabupaten Majalengka	5	-	5
Kabupaten Sumedang	6	-	6
Kabupaten Indramayu	4	-	4
Kabupaten Subang	-	-	-
Kabupaten Purwakarta	4	-	4
Kabupaten Karawang	3	-	3
Kabupaten Bekasi	1	-	1
Kabupaten Bandung Barat	64	7	71
Kabupaten Pangandaran	12	-	12
Kota Bogor	-	-	-
Kota Sukabumi	2	-	2
Kota Bandung	-	-	-
Kota Cirebon	-	-	-
Kota Bekasi	-	-	-
Kota Depok	-	-	-
Kota Cimahi	-	-	-
Kota Tasikmalaya	-	-	-
Kota Banjar	-	-	-
Jawa Barat	**179**	**18**	**197**

https://jabar.bps.go.id

Lanjutan Tabel/*Continued Table* 5.2

Kabupaten/*Kota* *Regency/Municipality*	Usaha Pertanian Perorangan Perburuan dan Penangkapan Satwa Liar *Wild Animal Hunting and Capturing Individual Agricultural Holdings*		
	Laki-laki *Male*	Perempuan *Female*	Jumlah *Total*
(1)	(20)	(21)	(22)
Kabupaten Bogor	142	2	144
Kabupaten Sukabumi	512	14	526
Kabupaten Cianjur	721	24	745
Kabupaten Bandung	158	-	158
Kabupaten Garut	429	23	452
Kabupaten Tasikmalaya	116	11	127
Kabupaten Ciamis	122	7	129
Kabupaten Kuningan	54	2	56
Kabupaten Cirebon	75	1	76
Kabupaten Majalengka	109	2	111
Kabupaten Sumedang	208	8	216
Kabupaten Indramayu	1.325	49	1.374
Kabupaten Subang	334	11	345
Kabupaten Purwakarta	113	3	116
Kabupaten Karawang	480	23	503
Kabupaten Bekasi	293	7	300
Kabupaten Bandung Barat	349	11	360
Kabupaten Pangandaran	95	1	96
Kota Bogor	22	-	22
Kota Sukabumi	5	-	5
Kota Bandung	7	-	7
Kota Cirebon	6	-	6
Kota Bekasi	9	-	9
Kota Depok	-	-	-
Kota Cimahi	4	-	4
Kota Tasikmalaya	24	-	24
Kota Banjar	58	1	59
Jawa Barat	**5.770**	**200**	**5.970**

https://jabar.bps.go.id

Lanjutan Tabel/*Continued Table* 5.2

Kabupaten/*Kota* *Regency/Municipality*	Usaha Pertanian Perorangan Pemungutan Hasil Hutan *Forest Product Collection Individual Agricultural Holdings*		
	Laki-laki *Male*	Perempuan *Female*	Jumlah *Total*
(1)	(23)	(24)	(25)
Kabupaten Bogor	145	3	148
Kabupaten Sukabumi	251	8	259
Kabupaten Cianjur	227	6	233
Kabupaten Bandung	75	1	76
Kabupaten Garut	143	8	151
Kabupaten Tasikmalaya	238	23	261
Kabupaten Ciamis	121	6	127
Kabupaten Kuningan	110	4	114
Kabupaten Cirebon	30	1	31
Kabupaten Majalengka	64	6	70
Kabupaten Sumedang	361	5	366
Kabupaten Indramayu	42	1	43
Kabupaten Subang	35	1	36
Kabupaten Purwakarta	136	2	138
Kabupaten Karawang	7	-	7
Kabupaten Bekasi	3	-	3
Kabupaten Bandung Barat	53	3	56
Kabupaten Pangandaran	153	8	161
Kota Bogor	-	-	-
Kota Sukabumi	-	-	-
Kota Bandung	1	1	2
Kota Cirebon	1	-	1
Kota Bekasi	-	-	-
Kota Depok	-	-	-
Kota Cimahi	-	-	-
Kota Tasikmalaya	5	-	5
Kota Banjar	15	1	16
Jawa Barat	**2.216**	**88**	**2.304**

Catatan/*Note*: [1]Satu UTP Kehutanan dapat mengusahakan lebih dari satu jenis usaha kehutanan/*One Forestry Individual Agricultural Holdings can engage more than one type of forestry activities*

https://jabar.bps.go.id

Tabel 5.3
Table

Jumlah Rumah Tangga Usaha Tanaman Kehutanan Menurut Kabupaten/Kota dan Jenis Usaha Tanaman Kehutanan (rumah tangga), 2023
Number of Forestry Plant Households by Regency/Municipalitys and Type of Forestry Plant Activities (households), 2023

Kabupaten/*Kota* *Regency/Municipality*	Jenis Usaha Tanaman Kehutanan *Type of Forestry Plant Activities*	
	Hanya Melakukan Usaha Budi Daya *Cultivation Only*	Hanya Melakukan Usaha Pembibitan *Nursery Only*
(1)	(2)	(3)
Kabupaten Bogor	10.688	103
Kabupaten Sukabumi	57.027	137
Kabupaten Cianjur	51.833	185
Kabupaten Bandung	9.122	48
Kabupaten Garut	80.989	112
Kabupaten Tasikmalaya	120.868	84
Kabupaten Ciamis	68.521	64
Kabupaten Kuningan	26.730	21
Kabupaten Cirebon	1.864	2
Kabupaten Majalengka	19.054	69
Kabupaten Sumedang	36.386	28
Kabupaten Indramayu	1.115	9
Kabupaten Subang	11.738	40
Kabupaten Purwakarta	14.961	14
Kabupaten Karawang	1.668	5
Kabupaten Bekasi	677	6
Kabupaten Bandung Barat	22.216	42
Kabupaten Pangandaran	40.046	16
Kota Bogor	22	2
Kota Sukabumi	77	1
Kota Bandung	142	9
Kota Cirebon	16	1
Kota Bekasi	10	1
Kota Depok	39	2
Kota Cimahi	45	-
Kota Tasikmalaya	1.668	5
Kota Banjar	1.992	1
Jawa Barat	**579.514**	**1.007**

https://jabar.bps.go.id

Lanjutan Tabel/*Continued Table* 5.3

Kabupaten/*Kota* *Regency/Municipality*	Jenis Usaha Tanaman Kehutanan *Type of Forestry Plant Activities*		Jumlah Rumah Tangga Usaha Budi Daya Tanaman Kehutanan *Total of Forestry Plant Cultivation Households*	Jumlah Rumah Tangga Usaha Pembibitan Tanaman Kehutanan *Total of Forestry Plant Nursery Households*
	Melakukan Usaha Budi Daya dan Pembibitan *Cultivation and Nursery*	Jumlah Rumah Tangga Usaha Tanaman Kehutanan *Number of Forestry Plant Households*		
(1)	(4)	(5)	(6)	(7)
Kabupaten Bogor	46	10.837	10.734	149
Kabupaten Sukabumi	81	57.245	57.108	218
Kabupaten Cianjur	100	52.118	51.933	285
Kabupaten Bandung	38	9.208	9.160	86
Kabupaten Garut	61	81.162	81.050	173
Kabupaten Tasikmalaya	94	121.046	120.962	178
Kabupaten Ciamis	82	68.667	68.603	146
Kabupaten Kuningan	38	26.789	26.768	59
Kabupaten Cirebon	2	1.868	1.866	4
Kabupaten Majalengka	23	19.146	19.077	92
Kabupaten Sumedang	27	36.441	36.413	55
Kabupaten Indramayu	1	1.125	1.116	10
Kabupaten Subang	17	11.795	11.755	57
Kabupaten Purwakarta	36	15.011	14.997	50
Kabupaten Karawang	3	1.676	1.671	8
Kabupaten Bekasi	3	686	680	9
Kabupaten Bandung Barat	24	22.282	22.240	66
Kabupaten Pangandaran	49	40.111	40.095	65
Kota Bogor	-	24	22	2
Kota Sukabumi	-	78	77	1
Kota Bandung	7	158	149	16
Kota Cirebon	-	17	16	1
Kota Bekasi	-	11	10	1
Kota Depok	-	41	39	2
Kota Cimahi	-	45	45	-
Kota Tasikmalaya	10	1.683	1.678	15
Kota Banjar	3	1.996	1.995	4
Jawa Barat	**745**	**581.266**	**580.259**	**1.752**

https://jabar.bps.go.id

Tabel 5.4
Table

Jumlah Usaha Pertanian Perorangan Tanaman Kehutanan Menurut Kabupaten/Kota dan Jenis Usaha Tanaman Kehutanan (unit), 2023
Number of Forestry Plant Individual Agricultural Holdings by Regency/ Municipalitys and Types of Forestry Plant Activities (units), 2023

Kabupaten/*Kota* *Regency/Municipality*	Jenis Usaha Tanaman Kehutanan *Type of Forestry Plant Activities*	
	Hanya Melakukan Usaha Budi Daya *Cultivation Only*	Hanya Melakukan Usaha Pembibitan *Nursery Only*
(1)	(2)	(3)
Kabupaten Bogor	10.697	103
Kabupaten Sukabumi	57.121	138
Kabupaten Cianjur	51.863	185
Kabupaten Bandung	9.151	48
Kabupaten Garut	81.217	113
Kabupaten Tasikmalaya	121.241	86
Kabupaten Ciamis	68.703	65
Kabupaten Kuningan	26.912	21
Kabupaten Cirebon	1.868	2
Kabupaten Majalengka	19.084	69
Kabupaten Sumedang	36.488	28
Kabupaten Indramayu	1.115	9
Kabupaten Subang	11.747	40
Kabupaten Purwakarta	14.980	14
Kabupaten Karawang	1.668	5
Kabupaten Bekasi	683	6
Kabupaten Bandung Barat	22.254	42
Kabupaten Pangandaran	40.294	16
Kota Bogor	22	2
Kota Sukabumi	77	1
Kota Bandung	142	9
Kota Cirebon	16	1
Kota Bekasi	10	1
Kota Depok	39	2
Kota Cimahi	45	-
Kota Tasikmalaya	1.669	5
Kota Banjar	1.994	1
Jawa Barat	**581.100**	**1.012**

https://jabar.bps.go.id

Lanjutan Tabel/*Continued Table* 5.4

Kabupaten/*Kota* *Regency/Municipality*	Jenis Usaha Tanaman Kehutanan *Type of Forestry Plant Activities*		Jumlah Usaha Pertanian Perorangan Budi Daya Tanaman Kehutanan *Total of Forestry Plant Cultivation Individual Agricultural Holdings*	Jumlah Usaha Pertanian Perorangan Pembibitan Tanaman Kehutanan *Total of Forestry Plant Nursery Individual Agricultural Holdings*
	Melakukan Usaha Budi Daya dan Pembibitan *Cultivation and Nursery*	Jumlah Usaha Pertanian Perorangan Tanaman Kehutanan *Number of Forestry Plant Individual Agricultural Holdings*		
(1)	(4)	(5)	(6)	(7)
Kabupaten Bogor	46	10.846	10.743	149
Kabupaten Sukabumi	81	57.340	57.202	219
Kabupaten Cianjur	100	52.148	51.963	285
Kabupaten Bandung	38	9.237	9.189	86
Kabupaten Garut	60	81.390	81.277	173
Kabupaten Tasikmalaya	92	121.419	121.333	178
Kabupaten Ciamis	81	68.849	68.784	146
Kabupaten Kuningan	38	26.971	26.950	59
Kabupaten Cirebon	2	1.872	1.870	4
Kabupaten Majalengka	23	19.176	19.107	92
Kabupaten Sumedang	27	36.543	36.515	55
Kabupaten Indramayu	1	1.125	1.116	10
Kabupaten Subang	17	11.804	11.764	57
Kabupaten Purwakarta	36	15.030	15.016	50
Kabupaten Karawang	3	1.676	1.671	8
Kabupaten Bekasi	3	692	686	9
Kabupaten Bandung Barat	24	22.320	22.278	66
Kabupaten Pangandaran	49	40.359	40.343	65
Kota Bogor	-	24	22	2
Kota Sukabumi	-	78	77	1
Kota Bandung	7	158	149	16
Kota Cirebon	-	17	16	1
Kota Bekasi	-	11	10	1
Kota Depok	-	41	39	2
Kota Cimahi	-	45	45	-
Kota Tasikmalaya	10	1.684	1.679	15
Kota Banjar	3	1.998	1.997	4
Jawa Barat	**741**	**582.853**	**581.841**	**1.753**

https://jabar.bps.go.id

Tabel 5.5
Table

Jumlah Rumah Tangga Usaha Kehutanan Lainnya Menurut Kabupaten/Kota dan Jenis Kegiatan Usaha Kehutanan Lainnya (rumah tangga), 2023
Number of Other Forestry Activities Households by Regency/Municipality and Type of Other Forestry Activities (household), 2023

Kabupaten/*Kota* *Regency/Municipality*	Jenis Kegiatan Usaha Kehutanan Lainnya *Type of Other Forestry Activities*	
	Penangkaran Tumbuhan/Satwa Liar[1] *Wild Plants/Wild Animals Captive Breeding*[1]	Penangkaran Satwa Liar *Wild Animals Captive Breeding*
(1)	(2)	(3)
Kabupaten Bogor	37	33
Kabupaten Sukabumi	176	168
Kabupaten Cianjur	363	347
Kabupaten Bandung	67	54
Kabupaten Garut	113	101
Kabupaten Tasikmalaya	78	58
Kabupaten Ciamis	37	28
Kabupaten Kuningan	30	28
Kabupaten Cirebon	14	10
Kabupaten Majalengka	44	39
Kabupaten Sumedang	84	78
Kabupaten Indramayu	160	156
Kabupaten Subang	25	25
Kabupaten Purwakarta	15	11
Kabupaten Karawang	62	60
Kabupaten Bekasi	65	64
Kabupaten Bandung Barat	171	101
Kabupaten Pangandaran	24	12
Kota Bogor	6	6
Kota Sukabumi	2	-
Kota Bandung	28	28
Kota Cirebon	-	-
Kota Bekasi	2	2
Kota Depok	-	-
Kota Cimahi	3	3
Kota Tasikmalaya	3	3
Kota Banjar	10	10
Jawa Barat	**1.619**	**1.425**

https://jabar.bps.go.id

Lanjutan Tabel/*Continued Table* 5.5

Kabupaten/*Kota* *Regency/Municipality*	Jenis Kegiatan Usaha Kehutanan Lainnya *Type of Other Forestry Activities*		
	Penangkaran Tumbuhan Liar *Wild Plants Captive Breeding*	Perburuan dan Penangkapan Satwa Liar *Wild Animals Hunting and Capturing*	Pemungutan Hasil Hutan *Forest Products Collecting*
(1)	(4)	(5)	(6)
Kabupaten Bogor	4	144	148
Kabupaten Sukabumi	8	525	258
Kabupaten Cianjur	16	745	233
Kabupaten Bandung	13	158	76
Kabupaten Garut	12	452	151
Kabupaten Tasikmalaya	20	127	261
Kabupaten Ciamis	10	129	127
Kabupaten Kuningan	2	56	113
Kabupaten Cirebon	4	75	31
Kabupaten Majalengka	5	111	70
Kabupaten Sumedang	6	216	363
Kabupaten Indramayu	4	1.366	43
Kabupaten Subang	-	344	36
Kabupaten Purwakarta	4	116	138
Kabupaten Karawang	3	503	7
Kabupaten Bekasi	1	300	3
Kabupaten Bandung Barat	71	360	56
Kabupaten Pangandaran	12	96	161
Kota Bogor	-	22	-
Kota Sukabumi	2	5	-
Kota Bandung	-	7	2
Kota Cirebon	-	6	1
Kota Bekasi	-	9	-
Kota Depok	-	-	-
Kota Cimahi	-	4	-
Kota Tasikmalaya	-	24	5
Kota Banjar	-	59	16
Jawa Barat	**197**	**5.959**	**2.299**

Catatan/*Note*: [1]Satu Rumah Tangga Usaha Penangkaran Tumbuhan/Satwa liar dapat mengusahakan penangkaran tumbuhan liar dan atau satwa liar/*One Wild Pants/Wilds Animals Households can engage wild plants and or wild animals*

https://jabar.bps.go.id

Tabel 5.6
Table

Jumlah Usaha Pertanian Perorangan Kehutanan Lainnya Menurut Kabupaten/Kota dan Jenis Kegiatan Usaha Kehutanan Lainnya (unit), 2023
Number of Other Forestry Activities Individual Agricultural Holdings by Regency/Municipality and Type of Other Forestry Activities (units), 2023

Kabupaten/*Kota* *Regency/Municipality*	Jenis Kegiatan Usaha Kehutanan Lainnya *Type of Other Forestry Activities*	
	Penangkaran Tumbuhan/Satwa Liar[1] *Wild Plants/Wild Animals Captive Breeding*[1]	Penangkaran Satwa Liar *Wild Animals Captive Breeding*
(1)	(2)	(3)
Kabupaten Bogor	37	33
Kabupaten Sukabumi	176	168
Kabupaten Cianjur	363	347
Kabupaten Bandung	67	54
Kabupaten Garut	113	101
Kabupaten Tasikmalaya	78	58
Kabupaten Ciamis	37	28
Kabupaten Kuningan	30	28
Kabupaten Cirebon	14	10
Kabupaten Majalengka	44	39
Kabupaten Sumedang	85	79
Kabupaten Indramayu	161	157
Kabupaten Subang	25	25
Kabupaten Purwakarta	15	11
Kabupaten Karawang	62	60
Kabupaten Bekasi	65	64
Kabupaten Bandung Barat	171	101
Kabupaten Pangandaran	24	12
Kota Bogor	6	6
Kota Sukabumi	2	-
Kota Bandung	28	28
Kota Cirebon	-	-
Kota Bekasi	2	2
Kota Depok	-	-
Kota Cimahi	3	3
Kota Tasikmalaya	3	3
Kota Banjar	10	10
Jawa Barat	**1.621**	**1.427**

https://jabar.bps.go.id

Lanjutan Tabel/*Continued Table* 5.6

Kabupaten/*Kota* *Regency/Municipality*	Jenis Kegiatan Usaha Kehutanan Lainnya *Type of Other Forestry Business*		
	Penangkaran Tumbuhan Liar *Wild Plants Captive Breeding*	Perburuan dan Penangkapan Satwa Liar *Wild Animals Hunting and Capturing*	Pemungutan Hasil Hutan *Forest Products Collecting*
(1)	(4)	(5)	(6)
Kabupaten Bogor	4	144	148
Kabupaten Sukabumi	8	526	259
Kabupaten Cianjur	16	745	233
Kabupaten Bandung	13	158	76
Kabupaten Garut	12	452	151
Kabupaten Tasikmalaya	20	127	261
Kabupaten Ciamis	10	129	127
Kabupaten Kuningan	2	56	114
Kabupaten Cirebon	4	76	31
Kabupaten Majalengka	5	111	70
Kabupaten Sumedang	6	216	366
Kabupaten Indramayu	4	1.374	43
Kabupaten Subang	-	345	36
Kabupaten Purwakarta	4	116	138
Kabupaten Karawang	3	503	7
Kabupaten Bekasi	1	300	3
Kabupaten Bandung Barat	71	360	56
Kabupaten Pangandaran	12	96	161
Kota Bogor	-	22	-
Kota Sukabumi	2	5	-
Kota Bandung	-	7	2
Kota Cirebon	-	6	1
Kota Bekasi	-	9	-
Kota Depok	-	-	-
Kota Cimahi	-	4	-
Kota Tasikmalaya	-	24	5
Kota Banjar	-	59	16
Jawa Barat	**197**	**5.970**	**2.304**

Catatan/*Note*: [1]Satu Usaha Pertanian Perorangan Penangkaran Tumbuhan/Satwa liar dapat mengusahakan penangkaran tumbuhan liar dan atau satwa liar/*One Wild Plants/Wilds Animals Individual Agricultural Holdings can engage wild plants and or wild animals*

https://jabar.bps.go.id

Tabel 5.7
Table

Jumlah Rumah Tangga Usaha Budi Daya Tanaman Kehutanan Menurut Kabupaten/Kota dan Jenis Komoditas Tanaman Kehutanan (rumah tangga), 2023
Number of Forestry Plant Cultivation Households by Regency/Municipality and Type of Forestry Plant Commodities (households), 2023

Kabupaten/*Kota* *Regency/Municipality*	Jumlah Rumah Tangga Usaha Budi Daya Tanaman Kehutanan[1] *Number of Forestry Plant Cultivation Households*[1]	Jenis Komoditas Tanaman Kehutanan *Type of Forestry Plant Commodities*			
		Akasia *Acacia*	Bambu *Bamboo*	Jabon *Jabon/ Neolamarckia Cadamba*	Jati Putih/ Gmelina *Gmelina/ Gmelina Asiatica*
(1)	(2)	(3)	(4)	(5)	(6)
Kabupaten Bogor	10.734	667	4.169	409	211
Kabupaten Sukabumi	57.108	1.887	11.928	4.621	1.774
Kabupaten Cianjur	51.933	2.062	7.013	4.524	6.127
Kabupaten Bandung	9.160	261	2.401	1.876	1.012
Kabupaten Garut	81.050	6.431	15.313	5.885	4.976
Kabupaten Tasikmalaya	120.962	12.004	10.994	3.545	2.179
Kabupaten Ciamis	68.603	3.406	9.948	1.735	719
Kabupaten Kuningan	26.768	921	4.329	135	425
Kabupaten Cirebon	1.866	44	759	5	12
Kabupaten Majalengka	19.077	376	8.163	247	342
Kabupaten Sumedang	36.413	397	8.211	1.063	6.573
Kabupaten Indramayu	1.116	28	180	36	9
Kabupaten Subang	11.755	360	3.353	297	548
Kabupaten Purwakarta	14.997	402	7.278	250	309
Kabupaten Karawang	1.671	80	1.000	26	6
Kabupaten Bekasi	680	151	552	3	1
Kabupaten Bandung Barat	22.240	754	4.999	3.647	346
Kabupaten Pangandaran	40.095	489	1.603	213	83
Kota Bogor	22	-	1	2	-
Kota Sukabumi	77	-	15	8	-
Kota Bandung	149	3	14	14	7
Kota Cirebon	16	2	3	-	-
Kota Bekasi	10	-	2	-	-
Kota Depok	39	1	9	1	2
Kota Cimahi	45	1	4	5	1
Kota Tasikmalaya	1.678	130	343	58	109
Kota Banjar	1.995	59	379	3	9
Jawa Barat	**580.259**	**30.916**	**102.963**	**28.608**	**25.780**

https://jabar.bps.go.id

Lanjutan Tabel/*Continued Table* 5.7

Kabupaten/*Kota* *Regency/Municipality*	Jenis Komoditas Tanaman Kehutanan *Type of Forestry Plant Commodities*					
	Jati *Teak*	Mahoni *Mahogany*	Mindi *Mindi/Melia Azedarach*	Sengon/ Jeunjing/ Albazia *Sengon/ Albizia Chinensis*	Suren *Toona*	Waru *Waru/ Hibiscus Tiliaceus*
(1)	(7)	(8)	(9)	(10)	(11)	(12)
Kabupaten Bogor	370	443	289	5.851	46	16
Kabupaten Sukabumi	7.542	18.151	2.643	35.691	1.297	570
Kabupaten Cianjur	5.979	12.750	2.382	37.868	1.712	501
Kabupaten Bandung	294	520	155	2.037	1.716	413
Kabupaten Garut	7.045	16.795	2.463	48.966	9.692	2.355
Kabupaten Tasikmalaya	8.384	37.403	417	103.709	2.582	3.985
Kabupaten Ciamis	11.529	35.387	244	53.993	984	4.670
Kabupaten Kuningan	10.618	11.877	350	14.191	512	607
Kabupaten Cirebon	939	595	4	434	2	7
Kabupaten Majalengka	5.741	7.548	113	7.042	475	387
Kabupaten Sumedang	8.369	17.888	306	16.820	4.564	3.780
Kabupaten Indramayu	731	89	8	171	11	4
Kabupaten Subang	771	2.193	602	7.986	806	277
Kabupaten Purwakarta	1.141	1.883	410	8.308	1.366	212
Kabupaten Karawang	113	70	21	570	5	-
Kabupaten Bekasi	24	9	1	27	1	-
Kabupaten Bandung Barat	325	1.393	524	14.749	4.943	142
Kabupaten Pangandaran	6.083	13.640	83	36.867	47	1.982
Kota Bogor	6	2	-	10	-	1
Kota Sukabumi	17	19	7	44	1	-
Kota Bandung	33	26	1	79	7	1
Kota Cirebon	9	5	-	2	-	-
Kota Bekasi	3	-	-	3	-	-
Kota Depok	13	3	-	15	-	-
Kota Cimahi	7	5	-	31	4	1
Kota Tasikmalaya	202	847	12	964	5	71
Kota Banjar	829	934	12	1.161	5	400
Jawa Barat	**77.117**	**180.475**	**11.047**	**397.589**	**30.783**	**20.382**

Catatan/*Note*: [1]Satu Rumah Tangga Usaha Budi Daya Tanaman Kehutanan dapat mengusahakan lebih dari satu jenis komoditas tanaman kehutanan/*One Forestry Plant Cultivation Households can engage more than one type of forestry plant commodities*

https://jabar.bps.go.id

Tabel 5.8
Table

Jumlah Usaha Pertanian Perorangan Budi Daya Tanaman Kehutanan Menurut Kabupaten/Kota dan Jenis Komoditas Tanaman Kehutanan (unit), 2023
Number of Forestry Plant Cultivation Individual Agricultural Holdings by Regency/Municipality and Type of Forestry Plant Commodities (units), 2023

Kabupaten/*Kota* *Regency/Municipality*	Jumlah Usaha Pertanian Perorangan Budi Daya Tanaman Kehutanan[1] *Number of Forestry Plant Cultivation Individual Agricultural Holdings[1]*	Jenis Komoditas Tanaman Kehutanan *Type of Forestry Plant Commodities*			
		Akasia *Acacia*	Bambu *Bamboo*	Jabon *Jabon/ Neolamarckia Cadamba*	Jati *Teak*
(1)	(2)	(3)	(4)	(5)	(6)
Kabupaten Bogor	10.743	669	4.171	409	370
Kabupaten Sukabumi	57.202	1.887	11.944	4.624	7.547
Kabupaten Cianjur	51.963	2.065	7.015	4.525	5.979
Kabupaten Bandung	9.189	261	2.402	1.878	294
Kabupaten Garut	81.277	6.442	15.326	5.888	7.053
Kabupaten Tasikmalaya	121.333	12.013	11.010	3.550	8.389
Kabupaten Ciamis	68.784	3.412	9.952	1.736	11.540
Kabupaten Kuningan	26.950	921	4.334	135	10.676
Kabupaten Cirebon	1.870	44	761	5	941
Kabupaten Majalengka	19.107	376	8.172	247	5.746
Kabupaten Sumedang	36.515	397	8.222	1.066	8.383
Kabupaten Indramayu	1.116	28	180	36	731
Kabupaten Subang	11.764	360	3.354	297	773
Kabupaten Purwakarta	15.016	402	7.281	250	1.143
Kabupaten Karawang	1.671	80	1.000	26	113
Kabupaten Bekasi	686	153	554	3	24
Kabupaten Bandung Barat	22.278	755	5.003	3.649	325
Kabupaten Pangandaran	40.343	492	1.606	213	6.098
Kota Bogor	22	-	1	2	6
Kota Sukabumi	77	-	15	8	17
Kota Bandung	149	3	14	14	33
Kota Cirebon	16	2	3	-	9
Kota Bekasi	10	-	2	-	3
Kota Depok	39	1	9	1	13
Kota Cimahi	45	1	4	5	7
Kota Tasikmalaya	1.679	130	343	58	202
Kota Banjar	1.997	59	379	3	830
Jawa Barat	**581.841**	**30.953**	**103.057**	**28.628**	**77.245**

https://jabar.bps.go.id

Lanjutan Tabel/*Continued Table* 5.8

Kabupaten/*Kota* *Regency/Municipality*	Jenis Komoditas Tanaman Kehutanan *Type of Forestry Plant Commodities*					
	Jati Putih/ Gmelina *Gmelina/ Gmelina Asiatica*	Mahoni *Mahogany*	Mindi *Mindi/Melia Azedarach*	Sengon/ Jeunjing/ Albazia *Sengon/ Albizia Chinensis*	Suren *Toona*	Waru *Waru/ Hibiscus Tiliaceus*
(1)	(7)	(8)	(9)	(10)	(11)	(12)
Kabupaten Bogor	211	443	289	5.856	47	16
Kabupaten Sukabumi	1.776	18.167	2.645	35.747	1.297	571
Kabupaten Cianjur	6.129	12.755	2.382	37.889	1.713	501
Kabupaten Bandung	1.014	521	156	2.041	1.721	413
Kabupaten Garut	4.982	16.817	2.466	49.059	9.713	2.362
Kabupaten Tasikmalaya	2.182	37.465	418	104.001	2.584	3.991
Kabupaten Ciamis	720	35.455	244	54.122	984	4.686
Kabupaten Kuningan	425	11.933	351	14.271	513	607
Kabupaten Cirebon	12	595	4	434	2	7
Kabupaten Majalengka	342	7.555	113	7.044	475	387
Kabupaten Sumedang	6.590	17.933	306	16.851	4.571	3.786
Kabupaten Indramayu	9	89	8	171	11	4
Kabupaten Subang	550	2.196	602	7.989	806	277
Kabupaten Purwakarta	309	1.885	410	8.315	1.367	212
Kabupaten Karawang	6	70	21	570	5	-
Kabupaten Bekasi	1	9	1	27	1	-
Kabupaten Bandung Barat	346	1.394	524	14.771	4.948	142
Kabupaten Pangandaran	83	13.690	84	37.090	47	1.990
Kota Bogor	-	2	-	10	-	1
Kota Sukabumi	-	19	7	44	1	-
Kota Bandung	7	26	1	79	7	1
Kota Cirebon	-	5	-	2	-	-
Kota Bekasi	-	-	-	3	-	-
Kota Depok	2	3	-	15	-	-
Kota Cimahi	1	5	-	31	4	1
Kota Tasikmalaya	110	847	12	965	5	71
Kota Banjar	9	934	12	1.162	5	400
Jawa Barat	**25.816**	**180.813**	**11.056**	**398.559**	**30.827**	**20.426**

Catatan/*Note*: [1]Satu Usaha Pertanian Perorangan Budi Daya Tanaman Kehutanan dapat mengusahakan lebih dari satu jenis komoditas tanaman kehutanan/*One Forestry Plant Cultivation Individual Agricultural Holdings can engage more than one type of forestry plant commodities*

https://jabar.bps.go.id

Tabel 5.9
Table

Jumlah Rumah Tangga Usaha Pembibitan Tanaman Kehutanan Menurut Kabupaten/Kota dan Jenis Komoditas Tanamanan Kehutanan (rumah tangga), 2023
Number of Forestry Plant Nursery Households by Regency/Municipality and Type of Forestry Plants Commodities (households), 2023

Kabupaten/*Kota* *Regency/Municipality*	Jumlah Rumah Tangga Usaha Pembibitan Tanaman Kehutanan[1] *Number of Forestry Plant Nursery Households*[1]	Jenis Komoditas Tanaman Kehutanan *Type of Forestry Plant Commodities*			
		Akasia *Acacia*	Bambu *Bamboo*	Jabon *Jabon/ Neolamarckia Cadamba*	Jati Putih/ Gmelina *Gmelina/ Gmelina Asiatica*
(1)	(2)	(3)	(4)	(5)	(6)
Kabupaten Bogor	149	5	13	3	4
Kabupaten Sukabumi	218	3	10	14	30
Kabupaten Cianjur	285	2	11	8	14
Kabupaten Bandung	86	3	10	16	1
Kabupaten Garut	173	8	5	7	21
Kabupaten Tasikmalaya	178	18	3	7	6
Kabupaten Ciamis	146	6	12	4	32
Kabupaten Kuningan	59	-	2	-	28
Kabupaten Cirebon	4	-	-	-	1
Kabupaten Majalengka	92	2	13	2	20
Kabupaten Sumedang	55	1	1	2	10
Kabupaten Indramayu	10	-	2	-	1
Kabupaten Subang	57	3	2	4	3
Kabupaten Purwakarta	50	-	6	4	3
Kabupaten Karawang	8	2	3	-	4
Kabupaten Bekasi	9	-	4	-	-
Kabupaten Bandung Barat	66	1	3	8	1
Kabupaten Pangandaran	65	-	-	-	2
Kota Bogor	2	-	-	-	-
Kota Sukabumi	1	-	-	-	-
Kota Bandung	16	-	-	1	2
Kota Cirebon	1	-	-	-	-
Kota Bekasi	1	-	-	-	-
Kota Depok	2	-	-	-	-
Kota Cimahi	-	-	-	-	-
Kota Tasikmalaya	15	5	2	-	3
Kota Banjar	4	-	-	-	-
Jawa Barat	**1.752**	**59**	**102**	**80**	**186**

https://jabar.bps.go.id

Lanjutan Tabel/*Continued Table* 5.9

Kabupaten/*Kota* *Regency/Municipality*	Jenis Komoditas Tanaman Kehutanan *Type of Forestry Plant Commodities*					
	Jati *Teak*	Mahoni *Mahogany*	Mindi *Mindi/Melia Azedarach*	Sengon/ Jeunjing/ Albazia *Sengon/ Albizia Chinensis*	Suren *Toona*	Waru *Waru/ Hibiscus Tiliaceus*
(1)	(7)	(8)	(9)	(10)	(11)	(12)
Kabupaten Bogor	1	10	2	55	2	-
Kabupaten Sukabumi	11	34	8	138	8	-
Kabupaten Cianjur	41	67	10	181	8	1
Kabupaten Bandung	8	3	-	25	12	2
Kabupaten Garut	10	21	2	103	13	3
Kabupaten Tasikmalaya	6	12	-	144	10	1
Kabupaten Ciamis	4	31	2	102	1	4
Kabupaten Kuningan	-	16	-	33	2	1
Kabupaten Cirebon	-	2	-	2	-	-
Kabupaten Majalengka	-	22	1	31	-	-
Kabupaten Sumedang	19	9	-	18	7	2
Kabupaten Indramayu	-	-	-	3	-	1
Kabupaten Subang	2	7	1	35	1	-
Kabupaten Purwakarta	-	5	2	33	2	-
Kabupaten Karawang	-	-	-	2	-	-
Kabupaten Bekasi	-	-	-	2	-	1
Kabupaten Bandung Barat	-	3	1	36	8	-
Kabupaten Pangandaran	-	3	1	53	-	-
Kota Bogor	-	1	-	-	-	-
Kota Sukabumi	-	-	-	1	-	-
Kota Bandung	-	3	-	3	1	-
Kota Cirebon	-	-	-	-	-	-
Kota Bekasi	-	-	-	-	-	-
Kota Depok	-	-	-	-	-	-
Kota Cimahi	-	-	-	-	-	-
Kota Tasikmalaya	3	5	-	5	1	-
Kota Banjar	-	-	-	2	-	-
Jawa Barat	**105**	**254**	**30**	**1.007**	**76**	**16**

Catatan/*Note*: [1]Satu Rumah Tangga Usaha Pembibitan Tanaman Kehutanan dapat mengusahakan lebih dari satu jenis komoditas tanaman kehutanan/ *One Forestry Plant Nursery Households can engage more than one type of forestry plant commodities*

https://jabar.bps.go.id

Tabel 5.10
Table

Jumlah Usaha Pertanian Perorangan Pembibitan Tanaman Kehutanan Menurut Kabupaten/Kota dan Jenis Komoditas Tanaman Kehutanan (unit), 2023
Number of Forestry Plant Nursery Individual Agricultural Holdings by Regency/ Municipality and Type of Forestry Plant Commodities (units), 2023

Kabupaten/*Kota* *Regency/Municipality*	Jumlah Usaha Pertanian Perorangan Pembibitan Tanaman Kehutanan[1] *Number of Forestry Plant Nursery Individual Agricultural Holdings*[1]	Jenis Komoditas Tanaman Kehutanan *Type of Forestry Plant Commodities*			
		Akasia *Acacia*	Bambu *Bamboo*	Jabon *Jabon/ Neolamarckia Cadamba*	Jati *Teak*
(1)	(2)	(3)	(4)	(5)	(6)
Kabupaten Bogor	149	5	13	3	4
Kabupaten Sukabumi	219	3	10	14	30
Kabupaten Cianjur	285	2	11	8	14
Kabupaten Bandung	86	3	10	16	1
Kabupaten Garut	173	8	5	7	21
Kabupaten Tasikmalaya	178	18	3	7	6
Kabupaten Ciamis	146	6	12	4	32
Kabupaten Kuningan	59	-	2	-	28
Kabupaten Cirebon	4	-	-	-	1
Kabupaten Majalengka	92	2	13	2	20
Kabupaten Sumedang	55	1	1	2	10
Kabupaten Indramayu	10	-	2	-	1
Kabupaten Subang	57	3	2	4	3
Kabupaten Purwakarta	50	-	6	4	3
Kabupaten Karawang	8	2	3	-	4
Kabupaten Bekasi	9	-	4	-	-
Kabupaten Bandung Barat	66	1	3	8	1
Kabupaten Pangandaran	65	-	-	-	2
Kota Bogor	2	-	-	-	-
Kota Sukabumi	1	-	-	-	-
Kota Bandung	16	-	-	1	2
Kota Cirebon	1	-	-	-	-
Kota Bekasi	1	-	-	-	-
Kota Depok	2	-	-	-	-
Kota Cimahi	-	-	-	-	-
Kota Tasikmalaya	15	5	2	-	3
Kota Banjar	4	-	-	-	-
Jawa Barat	**1.753**	**59**	**102**	**80**	**186**

https://jabar.bps.go.id

Lanjutan Tabel/*Continued Table* 5.10

Kabupaten/*Kota* *Regency/Municipality*	Jenis Komoditas Tanaman Kehutanan *Type of Forestry Plant Commodities*					
	Jati Putih/ Gmelina *Gmelina/ Gmelina Asiatica*	Mahoni *Mahogany*	Mindi *Mindi/Melia Azedarach*	Sengon/ Jeunjing/ Albazia *Sengon/ Albizia Chinensis*	Suren *Toona*	Waru *Waru/ Hibiscus Tiliaceus*
(1)	(7)	(8)	(9)	(10)	(11)	(12)
Kabupaten Bogor	1	10	2	55	2	-
Kabupaten Sukabumi	11	34	8	139	8	-
Kabupaten Cianjur	41	67	10	181	8	1
Kabupaten Bandung	8	3	-	25	12	2
Kabupaten Garut	10	21	2	103	13	3
Kabupaten Tasikmalaya	6	12	-	144	10	1
Kabupaten Ciamis	4	31	2	102	1	4
Kabupaten Kuningan	-	16	-	33	2	1
Kabupaten Cirebon	-	2	-	2	-	-
Kabupaten Majalengka	-	22	1	31	-	-
Kabupaten Sumedang	19	9	-	18	7	2
Kabupaten Indramayu	-	-	-	3	-	1
Kabupaten Subang	2	7	1	35	1	-
Kabupaten Purwakarta	-	5	2	33	2	-
Kabupaten Karawang	-	-	-	2	-	-
Kabupaten Bekasi	-	-	-	2	-	1
Kabupaten Bandung Barat	-	3	1	36	8	-
Kabupaten Pangandaran	-	3	1	53	-	-
Kota Bogor	-	1	-	-	-	-
Kota Sukabumi	-	-	-	1	-	-
Kota Bandung	-	3	-	3	1	-
Kota Cirebon	-	-	-	-	-	-
Kota Bekasi	-	-	-	-	-	-
Kota Depok	-	-	-	-	-	-
Kota Cimahi	-	-	-	-	-	-
Kota Tasikmalaya	3	5	-	5	1	-
Kota Banjar	-	-	-	2	-	-
Jawa Barat	**105**	**254**	**30**	**1.008**	**76**	**16**

Catatan/*Note*: [1]Satu Usaha Pertanian Perorangan Pembibitan Tanaman Kehutanan dapat mengusahakan lebih dari satu jenis komoditas tanaman kehutanan/*One Forestry Plant Nursery Individual Agricultural Holdings can engage more than one type of forestry plant commodities*

https://jabar.bps.go.id

Tabel / ***Table*** **5.11** **Jumlah Rumah Tangga Usaha Budi Daya Tanaman Kehutanan Menurut Kabupaten/Kota dan Kondisi Utama Tanaman (rumah tangga), 2023**
Number of Forestry Plant Cultivation Households by Regency/Municipality and Main Plant Condition (households), 2023

Kabupaten/*Kota* *Regency/Municipality*	Kondisi Utama Tanaman *Main Plant Condition*			
	Tunggal *Single Cropping*	Campuran *Mixed Cropping*	Tumpangsari *Intercropping Cropping*	Asosiasi Semusim dan Tahunan *Association of Annual and Perennial Crops*
(1)	(2)	(3)	(4)	(5)
Kabupaten Bogor	6.315	4.107	243	135
Kabupaten Sukabumi	28.837	26.760	1.109	1.207
Kabupaten Cianjur	21.091	29.429	846	1.258
Kabupaten Bandung	3.823	3.258	444	1.766
Kabupaten Garut	25.732	46.709	3.711	6.270
Kabupaten Tasikmalaya	31.945	86.099	2.071	1.856
Kabupaten Ciamis	14.269	52.821	922	1.715
Kabupaten Kuningan	11.522	14.890	467	197
Kabupaten Cirebon	934	915	21	15
Kabupaten Majalengka	9.474	9.342	288	361
Kabupaten Sumedang	14.364	20.604	759	1.200
Kabupaten Indramayu	855	244	3	19
Kabupaten Subang	6.009	5.506	199	351
Kabupaten Purwakarta	7.763	7.093	168	193
Kabupaten Karawang	1.277	378	13	7
Kabupaten Bekasi	617	61	1	2
Kabupaten Bandung Barat	10.401	9.789	702	1.690
Kabupaten Pangandaran	7.731	32.240	289	84
Kota Bogor	16	4	1	1
Kota Sukabumi	34	35	7	1
Kota Bandung	102	32	12	5
Kota Cirebon	10	6	-	-
Kota Bekasi	10	-	-	-
Kota Depok	31	7	1	-
Kota Cimahi	28	16	-	1
Kota Tasikmalaya	616	1.021	43	18
Kota Banjar	693	1.316	26	10
Jawa Barat	**204.499**	**352.682**	**12.346**	**18.362**

https://jabar.bps.go.id

Tabel 5.12 / ***Table***

Jumlah Usaha Pertanian Perorangan Budi Daya Tanaman Kehutanan Menurut Kabupaten/Kota dan Kondisi Utama Tanaman (unit), 2023
Number of Forestry Plant Cultivation Individual Agricultural Holdings by Regency/Municipality and Main Plant Condition (units), 2023

Kabupaten/*Kota* *Regency/Municipality*	Kondisi Utama Tanaman *Main Plant Condition*			
	Tunggal *Single Cropping*	Campuran *Mixed Cropping*	Tumpangsari *Intercropping Cropping*	Asosiasi Semusim dan Tahunan *Association of Annual and Perennial Crops*
(1)	(2)	(3)	(4)	(5)
Kabupaten Bogor	6.321	4.110	243	135
Kabupaten Sukabumi	28.868	26.804	1.109	1.208
Kabupaten Cianjur	21.097	29.449	846	1.259
Kabupaten Bandung	3.826	3.273	444	1.769
Kabupaten Garut	25.761	46.826	3.719	6.304
Kabupaten Tasikmalaya	32.020	86.330	2.078	1.858
Kabupaten Ciamis	14.283	52.959	923	1.718
Kabupaten Kuningan	11.584	14.977	467	197
Kabupaten Cirebon	936	917	21	15
Kabupaten Majalengka	9.485	9.357	288	361
Kabupaten Sumedang	14.385	20.658	760	1.204
Kabupaten Indramayu	855	244	3	19
Kabupaten Subang	6.012	5.509	199	351
Kabupaten Purwakarta	7.767	7.105	168	195
Kabupaten Karawang	1.277	378	13	7
Kabupaten Bekasi	623	61	1	2
Kabupaten Bandung Barat	10.412	9.802	703	1.691
Kabupaten Pangandaran	7.772	32.422	289	85
Kota Bogor	16	4	1	1
Kota Sukabumi	34	35	7	1
Kota Bandung	102	32	12	5
Kota Cirebon	10	6	-	-
Kota Bekasi	10	-	-	-
Kota Depok	31	7	1	-
Kota Cimahi	28	16	-	1
Kota Tasikmalaya	616	1.022	43	18
Kota Banjar	693	1.317	26	10
Jawa Barat	**204.824**	**353.620**	**12.364**	**18.414**

https://jabar.bps.go.id

Tabel 5.13
Table

Jumlah Rumah Tangga Usaha Budi Daya Tanaman Kehutanan Menurut Kabupaten/Kota, Jenis Komoditas Tanaman Kehutanan, dan Bentuk Utama Penanaman (rumah tangga), 2023
Number of Forestry Plants Cultivation Households by Regency/Municipality, Type of Forestry Plant Coommodities, and Main Form of Cultivation (households), 2023

Kabupaten/*Kota* *Regency/Municipality*	Rumah Tangga Usaha Budi Daya Tanaman Kehutanan *Forestry Plants Cultivation Households*	
	Berjajar Rapi *Neatly Lined*	Terpencar *Scattered*
(1)	(2)	(3)
Kabupaten Bogor	4.236	6.756
Kabupaten Sukabumi	25.312	35.329
Kabupaten Cianjur	19.290	35.211
Kabupaten Bandung	4.581	4.973
Kabupaten Garut	31.867	54.324
Kabupaten Tasikmalaya	31.380	93.980
Kabupaten Ciamis	14.642	57.847
Kabupaten Kuningan	9.984	18.083
Kabupaten Cirebon	899	1.070
Kabupaten Majalengka	6.957	13.214
Kabupaten Sumedang	11.161	26.975
Kabupaten Indramayu	804	346
Kabupaten Subang	4.247	8.076
Kabupaten Purwakarta	6.185	9.560
Kabupaten Karawang	692	1.024
Kabupaten Bekasi	363	325
Kabupaten Bandung Barat	8.466	15.010
Kabupaten Pangandaran	13.693	28.782
Kota Bogor	17	6
Kota Sukabumi	41	39
Kota Bandung	113	37
Kota Cirebon	13	3
Kota Bekasi	9	1
Kota Depok	28	11
Kota Cimahi	13	32
Kota Tasikmalaya	794	960
Kota Banjar	955	1.152
Jawa Barat	**196.742**	**413.126**

https://jabar.bps.go.id

Lanjutan Tabel/*Continued Table* 5.13

Kabupaten/*Kota* *Regency/Municipality*	Akasia *Acacia*		Bambu *Bamboo*	
	Berjajar Rapi *Neatly Lined*	Terpencar *Scattered*	Berjajar Rapi *Neatly Lined*	Terpencar *Scattered*
(1)	(4)	(5)	(6)	(7)
Kabupaten Bogor	250	417	1.306	2.863
Kabupaten Sukabumi	751	1.136	3.581	8.350
Kabupaten Cianjur	453	1.609	1.652	5.361
Kabupaten Bandung	92	169	1.020	1.381
Kabupaten Garut	2.691	3.740	3.730	11.587
Kabupaten Tasikmalaya	3.070	8.934	2.414	8.581
Kabupaten Ciamis	518	2.888	2.372	7.576
Kabupaten Kuningan	239	682	1.375	2.954
Kabupaten Cirebon	14	30	342	417
Kabupaten Majalengka	151	225	2.959	5.206
Kabupaten Sumedang	88	309	2.023	6.190
Kabupaten Indramayu	15	13	83	97
Kabupaten Subang	159	201	1.241	2.112
Kabupaten Purwakarta	165	237	3.255	4.023
Kabupaten Karawang	20	60	285	715
Kabupaten Bekasi	75	76	283	270
Kabupaten Bandung Barat	133	621	1.906	3.093
Kabupaten Pangandaran	186	303	257	1.346
Kota Bogor	-	-	-	1
Kota Sukabumi	-	-	7	8
Kota Bandung	2	1	8	6
Kota Cirebon	2	-	1	2
Kota Bekasi	-	-	2	-
Kota Depok	1	-	6	3
Kota Cimahi	-	1	3	1
Kota Tasikmalaya	65	65	119	224
Kota Banjar	35	24	132	247
Jawa Barat	**9.175**	**21.741**	**30.362**	**72.614**

https://jabar.bps.go.id

Lanjutan Tabel/*Continued Table* 5.13

Kabupaten/*Kota* *Regency/Municipality*	Jabon *Jabon/Neolamarckia Cadamba*		Jati *Teak*	
	Berjajar Rapi *Neatly Lined*	Terpencar *Scattered*	Berjajar Rapi *Neatly Lined*	Terpencar *Scattered*
(1)	(8)	(9)	(10)	(11)
Kabupaten Bogor	213	196	172	198
Kabupaten Sukabumi	2.216	2.406	3.006	4.536
Kabupaten Cianjur	2.049	2.476	1.870	4.109
Kabupaten Bandung	1.107	770	183	111
Kabupaten Garut	1.802	4.083	2.574	4.475
Kabupaten Tasikmalaya	589	2.956	1.490	6.894
Kabupaten Ciamis	203	1.532	2.296	9.234
Kabupaten Kuningan	31	104	4.735	5.890
Kabupaten Cirebon	4	1	420	519
Kabupaten Majalengka	83	164	1.865	3.876
Kabupaten Sumedang	296	767	2.199	6.171
Kabupaten Indramayu	23	13	533	198
Kabupaten Subang	110	187	326	445
Kabupaten Purwakarta	123	127	494	648
Kabupaten Karawang	21	5	45	68
Kabupaten Bekasi	2	1	19	5
Kabupaten Bandung Barat	1.726	1.922	160	165
Kabupaten Pangandaran	65	148	1.449	4.634
Kota Bogor	1	1	6	-
Kota Sukabumi	4	4	10	7
Kota Bandung	12	2	25	8
Kota Cirebon	-	-	8	1
Kota Bekasi	-	-	3	-
Kota Depok	-	1	10	3
Kota Cimahi	3	2	2	5
Kota Tasikmalaya	30	28	82	120
Kota Banjar	1	2	384	446
Jawa Barat	**10.714**	**17.898**	**24.366**	**52.766**

https://jabar.bps.go.id

Lanjutan Tabel/*Continued Table* 5.13

Kabupaten/*Kota* *Regency/Municipality*	Jati Putih/Gmelina *Gmelina/Gmelina Asiatica*		Mahoni *Mahogany*	
	Berjajar Rapi *Neatly Lined*	Terpencar *Scattered*	Berjajar Rapi *Neatly Lined*	Terpencar *Scattered*
(1)	(12)	(13)	(14)	(15)
Kabupaten Bogor	59	152	134	309
Kabupaten Sukabumi	664	1.110	6.397	11.755
Kabupaten Cianjur	2.037	4.091	2.603	10.147
Kabupaten Bandung	572	441	213	308
Kabupaten Garut	1.845	3.131	4.198	12.599
Kabupaten Tasikmalaya	443	1.736	6.168	31.239
Kabupaten Ciamis	143	576	4.396	30.993
Kabupaten Kuningan	155	270	2.931	8.953
Kabupaten Cirebon	9	3	209	386
Kabupaten Majalengka	119	223	1.907	5.641
Kabupaten Sumedang	2.188	4.386	3.676	14.216
Kabupaten Indramayu	6	3	40	49
Kabupaten Subang	159	389	827	1.366
Kabupaten Purwakarta	116	193	614	1.269
Kabupaten Karawang	4	2	19	51
Kabupaten Bekasi	-	1	6	3
Kabupaten Bandung Barat	175	171	424	970
Kabupaten Pangandaran	32	51	2.650	10.993
Kota Bogor	-	-	1	1
Kota Sukabumi	-	-	4	15
Kota Bandung	6	1	18	8
Kota Cirebon	-	-	4	1
Kota Bekasi	-	-	-	-
Kota Depok	2	-	2	1
Kota Cimahi	1	-	2	3
Kota Tasikmalaya	23	86	325	522
Kota Banjar	3	6	345	589
Jawa Barat	**8.761**	**17.022**	**38.113**	**142.387**

https://jabar.bps.go.id

Lanjutan Tabel/*Continued Table* 5.13

Kabupaten/*Kota* *Regency/Municipality*	Mindi *Mindi/Melia Azedarach*		Sengon/Jeunjing/Albazia *Sengon/Albizia Chinensis*	
	Berjajar Rapi *Neatly Lined*	Terpencar *Scattered*	Berjajar Rapi *Neatly Lined*	Terpencar *Scattered*
(1)	(16)	(17)	(18)	(19)
Kabupaten Bogor	96	193	2.268	3.583
Kabupaten Sukabumi	665	1.978	15.512	20.184
Kabupaten Cianjur	367	2.015	13.306	24.567
Kabupaten Bandung	52	103	938	1.100
Kabupaten Garut	462	2.001	19.251	29.726
Kabupaten Tasikmalaya	111	306	24.956	78.778
Kabupaten Ciamis	25	219	9.120	44.890
Kabupaten Kuningan	65	286	4.032	10.169
Kabupaten Cirebon	-	4	137	297
Kabupaten Majalengka	33	80	1.822	5.220
Kabupaten Sumedang	60	246	4.419	12.403
Kabupaten Indramayu	3	5	135	36
Kabupaten Subang	100	502	2.382	5.605
Kabupaten Purwakarta	97	313	2.858	5.450
Kabupaten Karawang	11	10	331	239
Kabupaten Bekasi	1	-	21	6
Kabupaten Bandung Barat	171	353	4.963	9.790
Kabupaten Pangandaran	23	60	12.441	24.450
Kota Bogor	-	-	7	3
Kota Sukabumi	1	6	19	25
Kota Bandung	1	-	62	17
Kota Cirebon	-	-	2	-
Kota Bekasi	-	-	3	-
Kota Depok	-	-	11	4
Kota Cimahi	-	-	7	24
Kota Tasikmalaya	4	8	464	500
Kota Banjar	7	5	520	641
Jawa Barat	**2.355**	**8.693**	**119.987**	**277.707**

https://jabar.bps.go.id

Lanjutan Tabel/*Continued Table* 5.13

Kabupaten/*Kota* *Regency/Municipality*	Suren *Toona*		Waru *Waru/Hibiscus Tiliaceus*	
	Berjajar Rapi *Neatly Lined*	Terpencar *Scattered*	Berjajar Rapi *Neatly Lined*	Terpencar *Scattered*
(1)	(20)	(21)	(22)	(23)
Kabupaten Bogor	14	32	5	11
Kabupaten Sukabumi	239	1.058	76	494
Kabupaten Cianjur	304	1.408	40	461
Kabupaten Bandung	673	1.043	125	288
Kabupaten Garut	2.403	7.291	556	1.799
Kabupaten Tasikmalaya	390	2.192	257	3.728
Kabupaten Ciamis	190	794	474	4.198
Kabupaten Kuningan	82	430	89	518
Kabupaten Cirebon	1	1	-	7
Kabupaten Majalengka	126	349	75	312
Kabupaten Sumedang	1.119	3.445	582	3.198
Kabupaten Indramayu	11	-	2	2
Kabupaten Subang	122	684	56	221
Kabupaten Purwakarta	71	1.295	38	174
Kabupaten Karawang	4	1	-	-
Kabupaten Bekasi	-	1	-	-
Kabupaten Bandung Barat	1.291	3.653	54	88
Kabupaten Pangandaran	11	36	132	1.850
Kota Bogor	-	-	1	-
Kota Sukabumi	-	1	-	-
Kota Bandung	7	-	-	1
Kota Cirebon	-	-	-	-
Kota Bekasi	-	-	-	-
Kota Depok	-	-	-	-
Kota Cimahi	-	4	-	1
Kota Tasikmalaya	2	3	19	52
Kota Banjar	2	3	116	284
Jawa Barat	**7.062**	**23.724**	**2.697**	**17.687**

Catatan/*Note*: Satu Rumah Tangga Usaha Budi Daya Tanaman Kehutanan dapat terdiri lebih dari satu Usaha Pertanian Perorangan Budi Daya Tanaman Kehutanan yang mengusahakan komoditas tanaman kehutanan yang sama dengan bentuk utama penanaman yang berbeda/*One Forestry Plant Cultivation Household may consist of more than one Forestry Plant Cultivation Individual Agricultural Holdings that cultivate the same type of forestry plants with different main forms of cultivation*

https://jabar.bps.go.id

Tabel 5.14
Table

Jumlah Usaha Pertanian Perorangan Budi Daya Tanaman Kehutanan Menurut Kabupaten/Kota, Jenis Komoditas Tanaman Kehutanan, dan Bentuk Utama Penanaman (unit), 2023
Number of Forestry Plants Cultivation Individual Agricultural Holdings by Regency/Municipality, Type of Forestry Plant Commodities, and Main Form of Cultivation (units), 2023

Kabupaten/*Kota* *Regency/Municipality*	Usaha Pertanian Peorangan Budi Daya Tanaman Kehutanan *Forestry Plants Cultivation Individual Agricultural Holdings*	
	Berjajar Rapi *Neatly Lined*	Terpencar *Scattered*
(1)	(2)	(3)
Kabupaten Bogor	4.240	6.762
Kabupaten Sukabumi	25.331	35.395
Kabupaten Cianjur	19.299	35.231
Kabupaten Bandung	4.594	4.985
Kabupaten Garut	31.932	54.469
Kabupaten Tasikmalaya	31.444	94.253
Kabupaten Ciamis	14.665	57.988
Kabupaten Kuningan	10.054	18.179
Kabupaten Cirebon	901	1.072
Kabupaten Majalengka	6.964	13.233
Kabupaten Sumedang	11.191	27.038
Kabupaten Indramayu	804	346
Kabupaten Subang	4.249	8.082
Kabupaten Purwakarta	6.189	9.575
Kabupaten Karawang	692	1.024
Kabupaten Bekasi	366	326
Kabupaten Bandung Barat	8.480	15.027
Kabupaten Pangandaran	13.760	28.950
Kota Bogor	17	6
Kota Sukabumi	41	39
Kota Bandung	113	37
Kota Cirebon	13	3
Kota Bekasi	9	1
Kota Depok	28	11
Kota Cimahi	13	32
Kota Tasikmalaya	794	961
Kota Banjar	955	1.153
Jawa Barat	**197.138**	**414.178**

https://jabar.bps.go.id

Lanjutan Tabel/*Continued Table* 5.14

Kabupaten/*Kota* *Regency/Municipality*	Akasia *Acacia*		Bambu *Bamboo*	
	Berjajar Rapi *Neatly Lined*	Terpencar *Scattered*	Berjajar Rapi *Neatly Lined*	Terpencar *Scattered*
(1)	(4)	(5)	(6)	(7)
Kabupaten Bogor	252	417	1.307	2.864
Kabupaten Sukabumi	751	1.136	3.583	8.361
Kabupaten Cianjur	453	1.612	1.653	5.362
Kabupaten Bandung	92	169	1.021	1.381
Kabupaten Garut	2.698	3.744	3.733	11.593
Kabupaten Tasikmalaya	3.072	8.941	2.417	8.593
Kabupaten Ciamis	518	2.894	2.372	7.580
Kabupaten Kuningan	239	682	1.377	2.957
Kabupaten Cirebon	14	30	342	419
Kabupaten Majalengka	151	225	2.963	5.209
Kabupaten Sumedang	88	309	2.025	6.197
Kabupaten Indramayu	15	13	83	97
Kabupaten Subang	159	201	1.242	2.112
Kabupaten Purwakarta	165	237	3.256	4.025
Kabupaten Karawang	20	60	285	715
Kabupaten Bekasi	77	76	284	270
Kabupaten Bandung Barat	133	622	1.906	3.097
Kabupaten Pangandaran	186	306	257	1.349
Kota Bogor	-	-	-	1
Kota Sukabumi	-	-	7	8
Kota Bandung	2	1	8	6
Kota Cirebon	2	-	1	2
Kota Bekasi	-	-	2	-
Kota Depok	1	-	6	3
Kota Cimahi	-	1	3	1
Kota Tasikmalaya	65	65	119	224
Kota Banjar	35	24	132	247
Jawa Barat	**9.188**	**21.765**	**30.384**	**72.673**

https://jabar.bps.go.id

Lanjutan Tabel/*Continued Table* 5.14

Kabupaten/*Kota* *Regency/Municipality*	Jabon *Jabon/Neolamarckia Cadamba*		Jati *Teak*	
	Berjajar Rapi *Neatly Lined*	Terpencar *Scattered*	Berjajar Rapi *Neatly Lined*	Terpencar *Scattered*
(1)	(8)	(9)	(10)	(11)
Kabupaten Bogor	213	196	172	198
Kabupaten Sukabumi	2.216	2.408	3.007	4.540
Kabupaten Cianjur	2.049	2.476	1.870	4.109
Kabupaten Bandung	1.108	770	183	111
Kabupaten Garut	1.802	4.086	2.575	4.478
Kabupaten Tasikmalaya	590	2.960	1.491	6.898
Kabupaten Ciamis	203	1.533	2.297	9.243
Kabupaten Kuningan	31	104	4.749	5.927
Kabupaten Cirebon	4	1	421	520
Kabupaten Majalengka	83	164	1.866	3.880
Kabupaten Sumedang	297	769	2.203	6.180
Kabupaten Indramayu	23	13	533	198
Kabupaten Subang	110	187	326	447
Kabupaten Purwakarta	123	127	495	648
Kabupaten Karawang	21	5	45	68
Kabupaten Bekasi	2	1	19	5
Kabupaten Bandung Barat	1.727	1.922	160	165
Kabupaten Pangandaran	65	148	1.453	4.645
Kota Bogor	1	1	6	-
Kota Sukabumi	4	4	10	7
Kota Bandung	12	2	25	8
Kota Cirebon	-	-	8	1
Kota Bekasi	-	-	3	-
Kota Depok	-	1	10	3
Kota Cimahi	3	2	2	5
Kota Tasikmalaya	30	28	82	120
Kota Banjar	1	2	384	446
Jawa Barat	**10.718**	**17.910**	**24.395**	**52.850**

https://jabar.bps.go.id

Lanjutan Tabel/*Continued Table* 5.14

Kabupaten/*Kota* *Regency/Municipality*	Jati Putih/Gmelina *Gmelina/Gmelina Asiatica*		Mahoni *Mahogany*	
	Berjajar Rapi *Neatly Lined*	Terpencar *Scattered*	Berjajar Rapi *Neatly Lined*	Terpencar *Scattered*
(1)	(12)	(13)	(14)	(15)
Kabupaten Bogor	59	152	134	309
Kabupaten Sukabumi	664	1.112	6.398	11.769
Kabupaten Cianjur	2.037	4.092	2.603	10.152
Kabupaten Bandung	572	442	213	308
Kabupaten Garut	1.846	3.136	4.198	12.619
Kabupaten Tasikmalaya	444	1.738	6.175	31.290
Kabupaten Ciamis	144	576	4.404	31.051
Kabupaten Kuningan	155	270	2.946	8.987
Kabupaten Cirebon	9	3	209	386
Kabupaten Majalengka	119	223	1.909	5.646
Kabupaten Sumedang	2.196	4.394	3.688	14.245
Kabupaten Indramayu	6	3	40	49
Kabupaten Subang	159	391	827	1.369
Kabupaten Purwakarta	116	193	614	1.271
Kabupaten Karawang	4	2	19	51
Kabupaten Bekasi	-	1	6	3
Kabupaten Bandung Barat	175	171	424	970
Kabupaten Pangandaran	32	51	2.655	11.035
Kota Bogor	-	-	1	1
Kota Sukabumi	-	-	4	15
Kota Bandung	6	1	18	8
Kota Cirebon	-	-	4	1
Kota Bekasi	-	-	-	-
Kota Depok	2	-	2	1
Kota Cimahi	1	-	2	3
Kota Tasikmalaya	23	87	325	522
Kota Banjar	3	6	345	589
Jawa Barat	**8.772**	**17.044**	**38.163**	**142.650**

https://jabar.bps.go.id

Lanjutan Tabel/*Continued Table* 5.14

Kabupaten/*Kota* *Regency/Municipality*	Mindi *Mindi/Melia Azedarach*		Sengon/Jeunjing/Albazia *Sengon/Albizia Chinensis*	
	Berjajar Rapi *Neatly Lined*	Terpencar *Scattered*	Berjajar Rapi *Neatly Lined*	Terpencar *Scattered*
(1)	(16)	(17)	(18)	(19)
Kabupaten Bogor	96	193	2.271	3.585
Kabupaten Sukabumi	665	1.980	15.525	20.222
Kabupaten Cianjur	367	2.015	13.312	24.577
Kabupaten Bandung	53	103	940	1.101
Kabupaten Garut	462	2.004	19.282	29.777
Kabupaten Tasikmalaya	112	306	25.009	78.992
Kabupaten Ciamis	25	219	9.135	44.987
Kabupaten Kuningan	65	286	4.053	10.218
Kabupaten Cirebon	-	4	137	297
Kabupaten Majalengka	33	80	1.822	5.222
Kabupaten Sumedang	60	246	4.426	12.425
Kabupaten Indramayu	3	5	135	36
Kabupaten Subang	100	502	2.382	5.607
Kabupaten Purwakarta	97	313	2.858	5.457
Kabupaten Karawang	11	10	331	239
Kabupaten Bekasi	1	-	21	6
Kabupaten Bandung Barat	171	353	4.973	9.798
Kabupaten Pangandaran	23	61	12.501	24.589
Kota Bogor	-	-	7	3
Kota Sukabumi	1	6	19	25
Kota Bandung	1	-	62	17
Kota Cirebon	-	-	2	-
Kota Bekasi	-	-	3	-
Kota Depok	-	-	11	4
Kota Cimahi	-	-	7	24
Kota Tasikmalaya	4	8	464	501
Kota Banjar	7	5	520	642
Jawa Barat	**2.357**	**8.699**	**120.208**	**278.351**

https://jabar.bps.go.id

Lanjutan Tabel/*Continued Table* 5.14

Kabupaten/*Kota* *Regency/Municipality*	Suren *Toona*		Waru *Waru/Hibiscus Tiliaceus*	
	Berjajar Rapi *Neatly Lined*	Terpencar *Scattered*	Berjajar Rapi *Neatly Lined*	Terpencar *Scattered*
(1)	(20)	(21)	(22)	(23)
Kabupaten Bogor	14	33	5	11
Kabupaten Sukabumi	239	1.058	76	495
Kabupaten Cianjur	304	1.409	40	461
Kabupaten Bandung	676	1.045	125	288
Kabupaten Garut	2.407	7.306	556	1.806
Kabupaten Tasikmalaya	390	2.194	257	3.734
Kabupaten Ciamis	190	794	474	4.212
Kabupaten Kuningan	83	430	89	518
Kabupaten Cirebon	1	1	-	7
Kabupaten Majalengka	126	349	75	312
Kabupaten Sumedang	1.120	3.451	583	3.203
Kabupaten Indramayu	11	-	2	2
Kabupaten Subang	122	684	56	221
Kabupaten Purwakarta	71	1.296	38	174
Kabupaten Karawang	4	1	-	-
Kabupaten Bekasi	-	1	-	-
Kabupaten Bandung Barat	1.292	3.656	54	88
Kabupaten Pangandaran	11	36	132	1.858
Kota Bogor	-	-	1	-
Kota Sukabumi	-	1	-	-
Kota Bandung	7	-	-	1
Kota Cirebon	-	-	-	-
Kota Bekasi	-	-	-	-
Kota Depok	-	-	-	-
Kota Cimahi	-	4	-	1
Kota Tasikmalaya	2	3	19	52
Kota Banjar	2	3	116	284
Jawa Barat	**7.072**	**23.755**	**2.698**	**17.728**

Catatan/*Note*: Satu Usaha Pertanian Perorangan Budi Daya Tanaman Kehutanan dapat mengusahakan lebih dari satu jenis komoditas tanaman kehutanan dengan bentuk utama penanaman yang berbeda/*One Forestry Plant Cultivation Individual Agricultural Holdings may engage in more than one type of forestry plants with different main forms of cultivation*

https://jabar.bps.go.id

Tabel 5.15.1
Table

Jumlah Rumah Tangga Usaha Budi Daya Tanaman Akasia Menurut Kabupaten/Kota dan Kelompok Umur Tanaman yang Diusahakan (rumah tangga), 2023
Number of Acacia Cultivation Households by Regency/Municipality and Age Group of Cultivated Plants (households), 2023

Kabupaten/*Kota* *Regency/Municipality*	Jumlah Rumah Tangga Usaha Budi Daya Tanaman Akasia[1] *Number of Acacia Cultivation Households*[1]	Kelompok Umur Tanaman (tahun) *Age Group of Cultivated Plants (year)*			
		< 2	2 s.d <4	4 s.d <6	≥ 6
(1)	(2)	(3)	(4)	(5)	(6)
Kabupaten Bogor	667	333	355	174	50
Kabupaten Sukabumi	1.887	781	797	513	538
Kabupaten Cianjur	2.062	760	885	588	578
Kabupaten Bandung	261	85	89	92	59
Kabupaten Garut	6.431	2.376	2.921	1.869	1.783
Kabupaten Tasikmalaya	12.004	4.209	6.080	3.760	2.354
Kabupaten Ciamis	3.406	1.078	1.487	1.116	1.048
Kabupaten Kuningan	921	165	284	250	488
Kabupaten Cirebon	44	6	13	18	17
Kabupaten Majalengka	376	68	118	99	140
Kabupaten Sumedang	397	94	152	92	150
Kabupaten Indramayu	28	9	5	11	11
Kabupaten Subang	360	133	171	117	140
Kabupaten Purwakarta	402	128	149	94	99
Kabupaten Karawang	80	51	43	33	29
Kabupaten Bekasi	151	64	62	62	54
Kabupaten Bandung Barat	754	350	405	342	264
Kabupaten Pangandaran	489	83	198	193	95
Kota Bogor	-	-	-	-	-
Kota Sukabumi	-	-	-	-	-
Kota Bandung	3	-	2	-	1
Kota Cirebon	2	-	-	-	2
Kota Bekasi	-	-	-	-	-
Kota Depok	1	-	-	-	1
Kota Cimahi	1	-	-	1	-
Kota Tasikmalaya	130	21	53	34	49
Kota Banjar	59	10	22	23	14
Jawa Barat	**30.916**	**10.804**	**14.291**	**9.481**	**7.964**

Catatan/*Note*: [1]Satu Rumah Tangga Usaha Budi Daya Tanaman Kehutanan dapat mengusahakan lebih dari satu kelompok umur tanaman/*One Forestry Plant Cultivation Households can engage more than one age group of cultivation plants*

https://jabar.bps.go.id

Tabel / ***Table*** **5.15.2** **Jumlah Rumah Tangga Usaha Budi Daya Tanaman Bambu Menurut Kabupaten/Kota dan Kelompok Umur Tanaman yang Diusahakan (rumah tangga), 2023**
Number of Bamboo Cultivation Households by Regency/Municipality and Age Group of Cultivated Plants (households), 2023

Kabupaten/*Kota* *Regency/Municipality*	Jumlah Rumah Tangga Usaha Budi Daya Tanaman Bambu[1] *Number of Bamboo Cultivation Households*[1]	Kelompok Umur Tanaman (tahun) *Age Group of Cultivated Plants (year)*			
		< 2	2 s.d <4	4 s.d <6	≥ 6
(1)	(2)	(3)	(4)	(5)	(6)
Kabupaten Bogor	4.169	1.391	1.710	1.470	1.704
Kabupaten Sukabumi	11.928	2.678	3.881	3.803	6.238
Kabupaten Cianjur	7.013	1.811	2.404	1.764	3.557
Kabupaten Bandung	2.401	809	1.132	941	976
Kabupaten Garut	15.313	2.900	4.587	3.833	8.400
Kabupaten Tasikmalaya	10.994	1.485	2.747	2.631	6.281
Kabupaten Ciamis	9.948	1.203	2.144	1.866	6.141
Kabupaten Kuningan	4.329	606	1.013	918	2.708
Kabupaten Cirebon	759	117	236	290	430
Kabupaten Majalengka	8.163	1.385	2.942	1.756	3.509
Kabupaten Sumedang	8.211	1.507	2.399	2.095	4.022
Kabupaten Indramayu	180	64	83	63	74
Kabupaten Subang	3.353	735	1.065	908	1.463
Kabupaten Purwakarta	7.278	1.375	1.996	1.891	3.454
Kabupaten Karawang	1.000	635	520	260	205
Kabupaten Bekasi	552	240	254	263	300
Kabupaten Bandung Barat	4.999	1.590	1.866	1.628	2.590
Kabupaten Pangandaran	1.603	372	432	381	584
Kota Bogor	1	-	-	-	1
Kota Sukabumi	15	-	4	4	9
Kota Bandung	14	6	7	7	10
Kota Cirebon	3	1	1	1	3
Kota Bekasi	2	-	-	-	2
Kota Depok	9	4	6	5	5
Kota Cimahi	4	3	4	3	3
Kota Tasikmalaya	343	111	104	77	154
Kota Banjar	379	28	57	72	261
Jawa Barat	**102.963**	**21.056**	**31.594**	**26.930**	**53.084**

Catatan/*Note*: [1]Satu Rumah Tangga Usaha Budi Daya Tanaman Kehutanan dapat mengusahakan lebih dari satu kelompok umur tanaman/*One Forestry Plant Cultivation Households can engage more than one age group of cultivation plants*

https://jabar.bps.go.id

Tabel 5.15.3
Table

Jumlah Rumah Tangga Usaha Budi Daya Tanaman Jabon Menurut Kabupaten/ Kota dan Kelompok Umur Tanaman yang Diusahakan (rumah tangga), 2023
Number of Jabon/Neolamarckia Cadamba Cultivation Households by Regency/ Municipality and Age Group of Cultivated Plants (households), 2023

Kabupaten/*Kota* *Regency/Municipality*	Jumlah Rumah Tangga Usaha Budi Daya Tanaman Jabon[1] *Number of Jabon/ Neolamarckia CadambaCultivation Households*[1]	Kelompok Umur Tanaman (tahun) *Age Group of Cultivated Plants (year)*			
		< 2	2 s.d <4	4 s.d <6	≥ 6
(1)	(2)	(3)	(4)	(5)	(6)
Kabupaten Bogor	409	228	153	78	47
Kabupaten Sukabumi	4.621	2.158	2.115	1.169	822
Kabupaten Cianjur	4.524	1.564	2.258	1.229	577
Kabupaten Bandung	1.876	1.152	501	274	290
Kabupaten Garut	5.885	2.128	2.629	1.796	1.313
Kabupaten Tasikmalaya	3.545	1.228	1.587	1.027	825
Kabupaten Ciamis	1.735	521	749	605	560
Kabupaten Kuningan	135	26	54	38	40
Kabupaten Cirebon	5	-	2	3	1
Kabupaten Majalengka	247	54	67	57	94
Kabupaten Sumedang	1.063	314	467	311	291
Kabupaten Indramayu	36	8	15	15	15
Kabupaten Subang	297	87	146	96	67
Kabupaten Purwakarta	250	76	95	67	39
Kabupaten Karawang	26	8	17	3	2
Kabupaten Bekasi	3	2	-	1	-
Kabupaten Bandung Barat	3.647	2.428	1.153	774	629
Kabupaten Pangandaran	213	85	79	45	32
Kota Bogor	2	-	1	-	1
Kota Sukabumi	8	3	3	3	-
Kota Bandung	14	4	3	4	4
Kota Cirebon	-	-	-	-	-
Kota Bekasi	-	-	-	-	-
Kota Depok	1	1	-	-	-
Kota Cimahi	5	1	1	3	-
Kota Tasikmalaya	58	9	21	20	18
Kota Banjar	3	1	1	-	1
Jawa Barat	**28.608**	**12.086**	**12.117**	**7.618**	**5.668**

Catatan/*Note*: [1]Satu Rumah Tangga Usaha Budi Daya Tanaman Kehutanan dapat mengusahakan lebih dari satu kelompok umur tanaman/*One Forestry Plant Cultivation Households can engage more than one age group of cultivation plants*

https://jabar.bps.go.id

Tabel 5.15.4
Table

Jumlah Rumah Tangga Usaha Budi Daya Tanaman Jati Menurut Kabupaten/Kota dan Kelompok Umur Tanaman yang Diusahakan (rumah tangga), 2023
Number of Teak Cultivation Households by Regency/Municipality and Age Group of Cultivated Plants (households), 2023

Kabupaten/*Kota* *Regency/Municipality*	Jumlah Rumah Tangga Usaha Budi Daya Tanaman Jati[1] *Number of Teak Cultivation Households*[1]	Kelompok Umur Tanaman (tahun) *Age Group of Cultivated Plants (year)*			
		< 2	2 s.d <4	4 s.d <6	≥ 6
(1)	(2)	(3)	(4)	(5)	(6)
Kabupaten Bogor	370	131	125	81	103
Kabupaten Sukabumi	7.542	2.151	2.926	2.578	3.140
Kabupaten Cianjur	5.979	1.554	2.320	2.142	2.021
Kabupaten Bandung	294	117	97	49	95
Kabupaten Garut	7.045	1.337	2.187	2.099	3.072
Kabupaten Tasikmalaya	8.384	1.515	2.782	2.970	3.793
Kabupaten Ciamis	11.529	2.014	3.765	3.766	5.667
Kabupaten Kuningan	10.618	1.891	2.931	3.114	5.952
Kabupaten Cirebon	939	101	242	265	530
Kabupaten Majalengka	5.741	793	1.253	1.346	3.288
Kabupaten Sumedang	8.369	1.349	2.221	2.348	5.048
Kabupaten Indramayu	731	148	209	177	317
Kabupaten Subang	771	115	221	182	364
Kabupaten Purwakarta	1.141	238	363	288	420
Kabupaten Karawang	113	32	36	19	43
Kabupaten Bekasi	24	5	6	5	12
Kabupaten Bandung Barat	325	148	99	73	90
Kabupaten Pangandaran	6.083	1.188	2.038	2.007	2.676
Kota Bogor	6	-	2	2	5
Kota Sukabumi	17	2	9	1	9
Kota Bandung	33	9	10	9	19
Kota Cirebon	9	1	-	3	6
Kota Bekasi	3	-	1	-	2
Kota Depok	13	4	3	2	7
Kota Cimahi	7	2	3	3	7
Kota Tasikmalaya	202	23	51	62	113
Kota Banjar	829	92	242	190	400
Jawa Barat	**77.117**	**14.960**	**24.142**	**23.781**	**37.199**

Catatan/*Note:* [1]Satu Rumah Tangga Usaha Budi Daya Tanaman Kehutanan dapat mengusahakan lebih dari satu kelompok umur tanaman/*One Forestry Plant Cultivation Households can engage more than one age group of cultivation plants*

https://jabar.bps.go.id

Tabel 5.15.5
Table

Jumlah Rumah Tangga Usaha Budi Daya Tanaman Jati Putih/Gmelina Menurut Kabupaten/Kota dan Kelompok Umur Tanaman yang Diusahakan (rumah tangga), 2023
Number of Gmelina/Gmelina Asiatica Cultivation Households by Regency/ Municipality and Age Group of Cultivated Plants (households), 2023

Kabupaten/*Kota* *Regency/Municipality*	Jumlah Rumah Tangga Usaha Budi Daya Tanaman Jati Putih/ Gmelina[1] *Number of Gmelina/ Gmelina Asiatica Cultivation Households*[1]	Kelompok Umur Tanaman (tahun) *Age Group of Cultivated Plants (year)*			
		< 2	2 s.d <4	4 s.d <6	≥ 6
(1)	(2)	(3)	(4)	(5)	(6)
Kabupaten Bogor	211	87	84	55	38
Kabupaten Sukabumi	1.774	595	771	573	407
Kabupaten Cianjur	6.127	2.187	2.999	1.814	1.289
Kabupaten Bandung	1.012	351	346	237	297
Kabupaten Garut	4.976	1.404	2.009	1.503	1.394
Kabupaten Tasikmalaya	2.179	514	847	669	747
Kabupaten Ciamis	719	119	244	203	287
Kabupaten Kuningan	425	64	123	141	230
Kabupaten Cirebon	12	1	2	3	6
Kabupaten Majalengka	342	51	92	82	162
Kabupaten Sumedang	6.573	1.692	2.664	2.117	2.184
Kabupaten Indramayu	9	2	4	6	3
Kabupaten Subang	548	111	234	169	122
Kabupaten Purwakarta	309	102	118	62	85
Kabupaten Karawang	6	1	3	1	1
Kabupaten Bekasi	1	-	-	1	-
Kabupaten Bandung Barat	346	145	116	71	78
Kabupaten Pangandaran	83	15	37	19	24
Kota Bogor	-	-	-	-	-
Kota Sukabumi	-	-	-	-	-
Kota Bandung	7	3	2	1	2
Kota Cirebon	-	-	-	-	-
Kota Bekasi	-	-	-	-	-
Kota Depok	2	2	1	1	1
Kota Cimahi	1	1	-	-	-
Kota Tasikmalaya	109	18	43	46	43
Kota Banjar	9	3	4	2	2
Jawa Barat	**25.780**	**7.468**	**10.743**	**7.776**	**7.402**

Catatan/*Note*: [1]Satu Rumah Tangga Usaha Budi Daya Tanaman Kehutanan dapat mengusahakan lebih dari satu kelompok umur tanaman/*One Forestry Plant Cultivation Households can engage more than one age group of cultivation plants*

https://jabar.bps.go.id

Tabel 5.15.6
Table

Jumlah Rumah Tangga Usaha Budi Daya Tanaman Mahoni Menurut Kabupaten/Kota dan Kelompok Umur Tanaman yang Diusahakan (rumah tangga), 2023
Number of Mahogany Cultivation Households by Regency/Municipality and Age Group of Cultivated Plants (households), 2023

Kabupaten/*Kota* *Regency/Municipality*	Jumlah Rumah Tangga Usaha Budi Daya Tanaman Mahoni[1] *Number of Mahogany Cultivation Households*[1]	Kelompok Umur Tanaman (tahun) *Age Group of Cultivated Plants (year)*			
		< 2	2 s.d <4	4 s.d <6	≥ 6
(1)	(2)	(3)	(4)	(5)	(6)
Kabupaten Bogor	443	155	168	108	134
Kabupaten Sukabumi	18.151	5.969	7.918	6.422	6.927
Kabupaten Cianjur	12.750	3.347	4.855	4.508	5.514
Kabupaten Bandung	520	176	174	135	159
Kabupaten Garut	16.795	4.470	6.297	5.395	5.864
Kabupaten Tasikmalaya	37.403	8.498	14.759	12.776	14.264
Kabupaten Ciamis	35.387	8.316	13.719	12.430	15.964
Kabupaten Kuningan	11.877	2.615	4.053	4.175	6.246
Kabupaten Cirebon	595	105	183	188	287
Kabupaten Majalengka	7.548	1.328	2.099	1.964	3.659
Kabupaten Sumedang	17.888	4.767	6.857	6.064	8.240
Kabupaten Indramayu	89	19	26	27	37
Kabupaten Subang	2.193	653	906	675	809
Kabupaten Purwakarta	1.883	565	673	490	539
Kabupaten Karawang	70	27	24	12	11
Kabupaten Bekasi	9	3	2	4	6
Kabupaten Bandung Barat	1.393	454	561	413	376
Kabupaten Pangandaran	13.640	3.206	5.219	4.590	4.970
Kota Bogor	2	1	-	1	-
Kota Sukabumi	19	5	6	4	6
Kota Bandung	26	7	9	5	12
Kota Cirebon	5	2	-	-	3
Kota Bekasi	-	-	-	-	-
Kota Depok	3	1	2	-	1
Kota Cimahi	5	-	3	1	1
Kota Tasikmalaya	847	159	333	321	399
Kota Banjar	934	118	269	259	423
Jawa Barat	**180.475**	**44.966**	**69.115**	**60.967**	**74.851**

Catatan/*Note*: [1]Satu Rumah Tangga Usaha Budi Daya Tanaman Kehutanan dapat mengusahakan lebih dari satu kelompok umur tanaman/*One Forestry Plant Cultivation Households can engage more than one age group of cultivation plants*

https://jabar.bps.go.id

Tabel 5.15.7
Table

Jumlah Rumah Tangga Usaha Budi Daya Tanaman Mindi Menurut Kabupaten/Kota dan Kelompok Umur Tanaman yang Diusahakan (rumah tangga), 2023
Number of Mindi/Melia Azedarach Cultivation Households by Regency/ Municipality and Age Group of Cultivated Plants (households), 2023

Kabupaten/*Kota* *Regency/Municipality*	Jumlah Rumah Tangga Usaha Budi Daya Tanaman Mindi[1] *Number of Mindi/Melia Azedarach Cultivation Households*[1]	Kelompok Umur Tanaman (tahun) *Age Group of Cultivated Plants (year)*			
		< 2	2 s.d <4	4 s.d <6	≥ 6
(1)	(2)	(3)	(4)	(5)	(6)
Kabupaten Bogor	289	129	140	109	63
Kabupaten Sukabumi	2.643	1.335	1.588	1.134	676
Kabupaten Cianjur	2.382	777	1.098	939	1.036
Kabupaten Bandung	155	51	55	40	39
Kabupaten Garut	2.463	811	1.094	887	903
Kabupaten Tasikmalaya	417	161	213	109	95
Kabupaten Ciamis	244	65	104	76	102
Kabupaten Kuningan	350	108	160	126	117
Kabupaten Cirebon	4	-	1	1	2
Kabupaten Majalengka	113	15	24	33	49
Kabupaten Sumedang	306	63	111	81	103
Kabupaten Indramayu	8	1	3	2	4
Kabupaten Subang	602	139	272	184	179
Kabupaten Purwakarta	410	102	159	125	116
Kabupaten Karawang	21	6	13	6	4
Kabupaten Bekasi	1	-	-	-	1
Kabupaten Bandung Barat	524	194	259	141	89
Kabupaten Pangandaran	83	30	40	20	23
Kota Bogor	-	-	-	-	-
Kota Sukabumi	7	3	2	1	2
Kota Bandung	1	1	1	1	-
Kota Cirebon	-	-	-	-	-
Kota Bekasi	-	-	-	-	-
Kota Depok	-	-	-	-	-
Kota Cimahi	-	-	-	-	-
Kota Tasikmalaya	12	3	8	6	-
Kota Banjar	12	6	2	5	-
Jawa Barat	**11.047**	**4.000**	**5.347**	**4.026**	**3.603**

Catatan/*Note*: [1]Satu Rumah Tangga Usaha Budi Daya Tanaman Kehutanan dapat mengusahakan lebih dari satu kelompok umur tanaman/*One Forestry Plant Cultivation Households can engage more than one age group of cultivation plants*

https://jabar.bps.go.id

Tabel 5.15.8
Table

Jumlah Rumah Tangga Usaha Budi Daya Tanaman Sengon/Jeunjing/Albazia Menurut Kabupaten/Kota dan Kelompok Umur Tanaman yang Diusahakan (rumah tangga), 2023
Number of Sengon/Albizia Chinensis Cultivation Households by Regency/ Municipality and Age Group of Cultivated Plants (households), 2023

Kabupaten/*Kota* *Regency/Municipality*	Jumlah Rumah Tangga Usaha Budi Daya Tanaman Sengon/ Jeunjing/Albazia[1] *Number of Sengon/Albizia Chinensis Cultivation Households*[1]	Kelompok Umur Tanaman (tahun) *Age Group of Cultivated Plants (year)*			
		< 2	2 s.d <4	4 s.d <6	≥ 6
(1)	(2)	(3)	(4)	(5)	(6)
Kabupaten Bogor	5.851	3.146	2.828	1.573	901
Kabupaten Sukabumi	35.691	16.100	17.624	10.555	7.524
Kabupaten Cianjur	37.868	14.846	19.394	12.173	8.106
Kabupaten Bandung	2.037	827	849	576	449
Kabupaten Garut	48.966	22.201	24.427	12.901	9.270
Kabupaten Tasikmalaya	103.709	39.913	54.128	33.471	24.179
Kabupaten Ciamis	53.993	17.339	25.624	19.732	19.830
Kabupaten Kuningan	14.191	4.302	6.042	5.006	5.413
Kabupaten Cirebon	434	37	129	142	179
Kabupaten Majalengka	7.042	1.500	2.381	1.998	2.770
Kabupaten Sumedang	16.820	4.995	7.365	4.992	4.588
Kabupaten Indramayu	171	33	97	41	12
Kabupaten Subang	7.986	3.068	4.000	2.673	2.207
Kabupaten Purwakarta	8.308	3.220	3.810	2.251	1.751
Kabupaten Karawang	570	296	322	153	65
Kabupaten Bekasi	27	7	10	16	7
Kabupaten Bandung Barat	14.749	6.950	7.396	4.886	3.320
Kabupaten Pangandaran	36.867	14.805	20.514	11.331	6.944
Kota Bogor	10	2	5	-	4
Kota Sukabumi	44	15	17	9	8
Kota Bandung	79	34	37	33	19
Kota Cirebon	2	-	-	-	2
Kota Bekasi	3	-	2	1	1
Kota Depok	15	11	5	4	1
Kota Cimahi	31	12	14	8	4
Kota Tasikmalaya	964	242	456	372	356
Kota Banjar	1.161	252	434	293	404
Jawa Barat	**397.589**	**154.153**	**197.910**	**125.190**	**98.314**

Catatan/*Note*: [1]Satu Rumah Tangga Usaha Budi Daya Tanaman Kehutanan dapat mengusahakan lebih dari satu kelompok umur tanaman/*One Forestry Plant Cultivation Households can engage more than one age group of cultivation plants*

https://jabar.bps.go.id

Tabel / ***Table*** **5.15.9** **Jumlah Rumah Tangga Usaha Budi Daya Tanaman Suren Menurut Kabupaten/Kota dan Kelompok Umur Tanaman yang Diusahakan (rumah tangga), 2023**
Number of Toona Cultivation Households by Regency/Municipality and Age Group of Cultivated Plants (households), 2023

Kabupaten/*Kota* *Regency/Municipality*	Jumlah Rumah Tangga Usaha Budi Daya Tanaman Suren[1] *Number of Toona Cultivation Households*[1]	Kelompok Umur Tanaman (tahun) *Age Group of Cultivated Plants (year)*			
		< 2	2 s.d <4	4 s.d <6	≥ 6
(1)	(2)	(3)	(4)	(5)	(6)
Kabupaten Bogor	46	16	20	13	11
Kabupaten Sukabumi	1.297	467	589	378	366
Kabupaten Cianjur	1.712	427	734	502	538
Kabupaten Bandung	1.716	442	614	462	512
Kabupaten Garut	9.692	2.892	3.629	3.068	3.325
Kabupaten Tasikmalaya	2.582	770	1.095	869	859
Kabupaten Ciamis	984	282	378	405	426
Kabupaten Kuningan	512	91	165	109	250
Kabupaten Cirebon	2	-	-	1	1
Kabupaten Majalengka	475	105	152	131	188
Kabupaten Sumedang	4.564	910	1.648	1.462	1.694
Kabupaten Indramayu	11	5	4	3	-
Kabupaten Subang	806	177	340	233	317
Kabupaten Purwakarta	1.366	479	610	477	449
Kabupaten Karawang	5	3	2	1	1
Kabupaten Bekasi	1	1	-	-	-
Kabupaten Bandung Barat	4.943	1.648	2.099	1.629	1.458
Kabupaten Pangandaran	47	14	28	14	10
Kota Bogor	-	-	-	-	-
Kota Sukabumi	1	-	-	-	1
Kota Bandung	7	2	-	3	2
Kota Cirebon	-	-	-	-	-
Kota Bekasi	-	-	-	-	-
Kota Depok	-	-	-	-	-
Kota Cimahi	4	-	3	-	1
Kota Tasikmalaya	5	2	1	3	-
Kota Banjar	5	1	-	1	3
Jawa Barat	**30.783**	**8.734**	**12.111**	**9.764**	**10.412**

Catatan/*Note*: [1]Satu Rumah Tangga Usaha Budi Daya Tanaman Kehutanan dapat mengusahakan lebih dari satu kelompok umur tanaman/*One Forestry Plant Cultivation Households can engage more than one age group of cultivation plants*

https://jabar.bps.go.id

Tabel 5.15.10
Table

Jumlah Rumah Tangga Usaha Budi Daya Tanaman Waru Menurut Kabupaten/Kota dan Kelompok Umur Tanaman yang Diusahakan (rumah tangga), 2023
Number of Waru/Hibiscus Tiliaceus Cultivation Households by Regency/ Municipality and Age Group of Cultivated Plants (households), 2023

Kabupaten/*Kota* *Regency/Municipality*	Jumlah Rumah Tangga Usaha Budi Daya Tanaman Waru[1] *Number of Waru/Hibiscus Tiliaceus Cultivation Households*[1]	Kelompok Umur Tanaman (tahun) *Age Group of Cultivated Plants (year)*			
		< 2	2 s.d <4	4 s.d <6	≥ 6
(1)	(2)	(3)	(4)	(5)	(6)
Kabupaten Bogor	16	5	8	1	3
Kabupaten Sukabumi	570	115	240	175	122
Kabupaten Cianjur	501	163	208	182	243
Kabupaten Bandung	413	123	179	114	140
Kabupaten Garut	2.355	587	951	775	809
Kabupaten Tasikmalaya	3.985	1.054	1.670	1.444	1.208
Kabupaten Ciamis	4.670	1.009	1.836	1.537	1.512
Kabupaten Kuningan	607	89	197	195	291
Kabupaten Cirebon	7	-	-	1	6
Kabupaten Majalengka	387	49	117	86	175
Kabupaten Sumedang	3.780	806	1.396	1.159	1.487
Kabupaten Indramayu	4	1	2	-	3
Kabupaten Subang	277	79	120	80	74
Kabupaten Purwakarta	212	61	100	59	51
Kabupaten Karawang	-	-	-	-	-
Kabupaten Bekasi	-	-	-	-	-
Kabupaten Bandung Barat	142	40	62	33	23
Kabupaten Pangandaran	1.982	526	919	797	577
Kota Bogor	1	1	-	-	-
Kota Sukabumi	-	-	-	-	-
Kota Bandung	1	1	1	-	-
Kota Cirebon	-	-	-	-	-
Kota Bekasi	-	-	-	-	-
Kota Depok	-	-	-	-	-
Kota Cimahi	1	-	-	-	1
Kota Tasikmalaya	71	11	29	17	32
Kota Banjar	400	46	131	114	172
Jawa Barat	**20.382**	**4.766**	**8.166**	**6.769**	**6.929**

Catatan/*Note*: [1]Satu Rumah Tangga Usaha Budi Daya Tanaman Kehutanan dapat mengusahakan lebih dari satu kelompok umur tanaman/*One Forestry Plant Cultivation Households can engage more than one age group of cultivation plants*

https://jabar.bps.go.id

Tabel 5.16.1
Table

Jumlah Usaha Pertanian Perorangan Budi Daya Tanaman Akasia Menurut Kabupaten/Kota dan Kelompok Umur Tanaman yang Diusahakan (unit), 2023
Number of Acacia Cultivation Individual Agricultural Holdings by Regency/ Municipality and Age Group of Cultivated Plants (units), 2023

Kabupaten/*Kota* *Regency/Municipality*	Jumlah Usaha Pertanian Perorangan Budi Daya Tanaman Akasia[1] *Number of Acacia Cultivation Individual Agricultural Holdings[1]*	Kelompok Umur Tanaman (tahun) *Age Group of Cultivated Plants (year)*			
		< 2	2 s.d <4	4 s.d <6	≥ 6
(1)	(2)	(3)	(4)	(5)	(6)
Kabupaten Bogor	669	335	355	174	50
Kabupaten Sukabumi	1.887	781	797	513	538
Kabupaten Cianjur	2.065	761	886	588	581
Kabupaten Bandung	261	85	89	92	59
Kabupaten Garut	6.442	2.378	2.925	1.870	1.786
Kabupaten Tasikmalaya	12.013	4.214	6.083	3.760	2.355
Kabupaten Ciamis	3.412	1.082	1.489	1.119	1.049
Kabupaten Kuningan	921	165	284	250	488
Kabupaten Cirebon	44	6	13	18	17
Kabupaten Majalengka	376	68	118	99	140
Kabupaten Sumedang	397	94	152	92	150
Kabupaten Indramayu	28	9	5	11	11
Kabupaten Subang	360	133	171	117	140
Kabupaten Purwakarta	402	128	149	94	99
Kabupaten Karawang	80	51	43	33	29
Kabupaten Bekasi	153	64	62	64	54
Kabupaten Bandung Barat	755	351	405	342	264
Kabupaten Pangandaran	492	83	199	195	95
Kota Bogor	-	-	-	-	-
Kota Sukabumi	-	-	-	-	-
Kota Bandung	3	-	2	-	1
Kota Cirebon	2	-	-	-	2
Kota Bekasi	-	-	-	-	-
Kota Depok	1	-	-	-	1
Kota Cimahi	1	-	-	1	-
Kota Tasikmalaya	130	21	53	34	49
Kota Banjar	59	10	22	23	14
Jawa Barat	**30.953**	**10.819**	**14.302**	**9.489**	**7.972**

Catatan/*Note:* [1]Satu Usaha Pertanian Perorangan Budi Daya Tanaman Kehutanan dapat mengusahakan lebih dari satu kelompok umur tanaman/*One Forestry Plant Cultivation Individual Agricultural Holdings can engage more than one age group of cultivation plants*

https://jabar.bps.go.id

Tabel 5.16.2
Table

Jumlah Usaha Pertanian Perorangan Budi Daya Tanaman Bambu Menurut Kabupaten/Kota dan Kelompok Umur Tanaman yang Diusahakan (unit), 2023
Number of Bamboo Cultivation Individual Agricultural Holdings by Regency/ Municipality and Age Group of Cultivated Plants (units), 2023

Kabupaten/*Kota* *Regency/Municipality*	Jumlah Usaha Pertanian Perorangan Budi Daya Tanaman Bambu[1] *Number of Bamboo Individual Agricultural Holdings*[1]	Kelompok Umur Tanaman (tahun) *Age Group of Cultivated Plants (year)*			
		< 2	2 s.d <4	4 s.d <6	≥ 6
(1)	(2)	(3)	(4)	(5)	(6)
Kabupaten Bogor	4.171	1.391	1.711	1.471	1.704
Kabupaten Sukabumi	11.944	2.683	3.888	3.809	6.251
Kabupaten Cianjur	7.015	1.811	2.404	1.765	3.558
Kabupaten Bandung	2.402	809	1.132	941	977
Kabupaten Garut	15.326	2.901	4.588	3.836	8.408
Kabupaten Tasikmalaya	11.010	1.485	2.749	2.633	6.291
Kabupaten Ciamis	9.952	1.204	2.146	1.867	6.143
Kabupaten Kuningan	4.334	606	1.014	919	2.711
Kabupaten Cirebon	761	117	236	290	431
Kabupaten Majalengka	8.172	1.385	2.946	1.756	3.513
Kabupaten Sumedang	8.222	1.508	2.402	2.097	4.028
Kabupaten Indramayu	180	64	83	63	74
Kabupaten Subang	3.354	735	1.065	908	1.464
Kabupaten Purwakarta	7.281	1.375	1.997	1.891	3.455
Kabupaten Karawang	1.000	635	520	260	205
Kabupaten Bekasi	554	240	255	264	302
Kabupaten Bandung Barat	5.003	1.592	1.868	1.630	2.592
Kabupaten Pangandaran	1.606	373	432	381	585
Kota Bogor	1	-	-	-	1
Kota Sukabumi	15	-	4	4	9
Kota Bandung	14	6	7	7	10
Kota Cirebon	3	1	1	1	3
Kota Bekasi	2	-	-	-	2
Kota Depok	9	4	6	5	5
Kota Cimahi	4	3	4	3	3
Kota Tasikmalaya	343	111	104	77	154
Kota Banjar	379	28	57	72	261
Jawa Barat	**103.057**	**21.067**	**31.619**	**26.950**	**53.140**

Catatan/*Note*: [1]Satu Usaha Pertanian Perorangan Budi Daya Tanaman Kehutanan dapat mengusahakan lebih dari satu kelompok umur tanaman/*One Forestry Plant Cultivation Individual Agricultural Holdings can engage more than one age group of cultivation plants*

https://jabar.bps.go.id

Tabel 5.16.3
Table

Jumlah Usaha Pertanian Perorangan Budi Daya Tanaman Jabon Menurut Kabupaten/Kota dan Kelompok Umur Tanaman yang Diusahakan (unit), 2023
Number of Jabon/Neolamarckia Cadamba Cultivation Individual Agricultural Holdings by Regency/Municipality and Age Group of Cultivated Plants (units), 2023

Kabupaten/*Kota* *Regency/Municipality*	Jumlah Usaha Pertanian Perorangan Budi Daya Tanaman Jabon[1] *Number of Jabon/ Neolamarckia Cadamba Cultivation Individual Agricultural Holdings*[1]	Kelompok Umur Tanaman (tahun) *Age Group of Cultivated Plants (year)*			
		< 2	2 s.d <4	4 s.d <6	≥ 6
(1)	(2)	(3)	(4)	(5)	(6)
Kabupaten Bogor	409	228	153	78	47
Kabupaten Sukabumi	4.624	2.158	2.117	1.171	822
Kabupaten Cianjur	4.525	1.564	2.258	1.230	577
Kabupaten Bandung	1.878	1.153	501	274	291
Kabupaten Garut	5.888	2.128	2.629	1.796	1.315
Kabupaten Tasikmalaya	3.550	1.229	1.589	1.028	826
Kabupaten Ciamis	1.736	521	750	605	560
Kabupaten Kuningan	135	26	54	38	40
Kabupaten Cirebon	5	-	2	3	1
Kabupaten Majalengka	247	54	67	57	94
Kabupaten Sumedang	1.066	314	468	311	292
Kabupaten Indramayu	36	8	15	15	15
Kabupaten Subang	297	87	146	96	67
Kabupaten Purwakarta	250	76	95	67	39
Kabupaten Karawang	26	8	17	3	2
Kabupaten Bekasi	3	2	-	1	-
Kabupaten Bandung Barat	3.649	2.430	1.153	775	629
Kabupaten Pangandaran	213	85	79	45	32
Kota Bogor	2	-	1	-	1
Kota Sukabumi	8	3	3	3	-
Kota Bandung	14	4	3	4	4
Kota Cirebon	-	-	-	-	-
Kota Bekasi	-	-	-	-	-
Kota Depok	1	1	-	-	-
Kota Cimahi	5	1	1	3	-
Kota Tasikmalaya	58	9	21	20	18
Kota Banjar	3	1	1	-	1
Jawa Barat	**28.628**	**12.090**	**12.123**	**7.623**	**5.673**

Catatan/*Note*: [1]Satu Usaha Pertanian Perorangan Budi Daya Tanaman Kehutanan dapat mengusahakan lebih dari satu kelompok umur tanaman/*One Forestry Plant Cultivation Individual Agricultural Holdings can engage more than one age group of cultivation plants*

https://jabar.bps.go.id

Tabel 5.16.4
Table

Jumlah Usaha Pertanian Perorangan Budi Daya Tanaman Jati Menurut Kabupaten/Kota dan Kelompok Umur Tanaman yang Diusahakan (unit), 2023
Number of Teak Cultivation Individual Agricultural Holdings by Regency/ Municipality and Age Group of Cultivated Plants (units), 2023

Kabupaten/*Kota* *Regency/Municipality*	Jumlah Usaha Pertanian Perorangan Budi Daya Tanaman Jati[1] *Number of Teak Cultivation Individual Agricultural Holdings*[1]	Kelompok Umur Tanaman (tahun) *Age Group of Cultivated Plants (year)*			
		< 2	2 s.d <4	4 s.d <6	≥ 6
(1)	(2)	(3)	(4)	(5)	(6)
Kabupaten Bogor	370	131	125	81	103
Kabupaten Sukabumi	7.547	2.151	2.926	2.579	3.142
Kabupaten Cianjur	5.979	1.554	2.320	2.142	2.021
Kabupaten Bandung	294	117	97	49	95
Kabupaten Garut	7.053	1.337	2.188	2.100	3.073
Kabupaten Tasikmalaya	8.389	1.516	2.783	2.971	3.794
Kabupaten Ciamis	11.540	2.015	3.766	3.769	5.670
Kabupaten Kuningan	10.676	1.899	2.940	3.124	5.978
Kabupaten Cirebon	941	101	242	265	532
Kabupaten Majalengka	5.746	794	1.255	1.348	3.289
Kabupaten Sumedang	8.383	1.353	2.223	2.351	5.056
Kabupaten Indramayu	731	148	209	177	317
Kabupaten Subang	773	115	221	182	366
Kabupaten Purwakarta	1.143	238	363	289	420
Kabupaten Karawang	113	32	36	19	43
Kabupaten Bekasi	24	5	6	5	12
Kabupaten Bandung Barat	325	148	99	73	90
Kabupaten Pangandaran	6.098	1.189	2.038	2.009	2.681
Kota Bogor	6	-	2	2	5
Kota Sukabumi	17	2	9	1	9
Kota Bandung	33	9	10	9	19
Kota Cirebon	9	1	-	3	6
Kota Bekasi	3	-	1	-	2
Kota Depok	13	4	3	2	7
Kota Cimahi	7	2	3	3	7
Kota Tasikmalaya	202	23	51	62	113
Kota Banjar	830	92	242	190	400
Jawa Barat	**77.245**	**14.976**	**24.158**	**23.805**	**37.250**

Catatan/*Note*: [1]Satu Usaha Pertanian Perorangan Budi Daya Tanaman Kehutanan dapat mengusahakan lebih dari satu kelompok umur tanaman/*One Forestry Plant Cultivation Individual Agricultural Holdings can engage more than one age group of cultivation plants*

https://jabar.bps.go.id

Tabel 5.16.5
Table

Jumlah Usaha Pertanian Perorangan Budi Daya Tanaman Jati Putih/Gmelina Menurut Kabupaten/Kota dan Kelompok Umur Tanaman yang Diusahakan (unit), 2023
Number of Gmelina/Gmelina Asiatica Cultivation Individual Agricultural Holdings by Regency/Municipality and Age Group of Cultivated Plants (units), 2023

Kabupaten/*Kota* *Regency/Municipality*	Jumlah Usaha Pertanian Perorangan Budi Daya Tanaman Jati Putih/ Gmelina[1] *Number of Gmelina/ Gmelina Asiatica Cultivation Individual Agricultural Holdings*[1]	Kelompok Umur Tanaman (tahun) *Age Group of Cultivated Plants (year)*			
		< 2	2 s.d <4	4 s.d <6	≥ 6
(1)	(2)	(3)	(4)	(5)	(6)
Kabupaten Bogor	211	87	84	55	38
Kabupaten Sukabumi	1.776	595	771	574	407
Kabupaten Cianjur	6.129	2.187	2.999	1.814	1.289
Kabupaten Bandung	1.014	352	346	237	297
Kabupaten Garut	4.982	1.405	2.011	1.504	1.396
Kabupaten Tasikmalaya	2.182	514	848	670	748
Kabupaten Ciamis	720	119	244	204	287
Kabupaten Kuningan	425	64	123	141	230
Kabupaten Cirebon	12	1	2	3	6
Kabupaten Majalengka	342	51	92	82	162
Kabupaten Sumedang	6.590	1.696	2.674	2.121	2.191
Kabupaten Indramayu	9	2	4	6	3
Kabupaten Subang	550	111	234	171	122
Kabupaten Purwakarta	309	102	118	62	85
Kabupaten Karawang	6	1	3	1	1
Kabupaten Bekasi	1	-	-	1	-
Kabupaten Bandung Barat	346	145	116	71	78
Kabupaten Pangandaran	83	15	37	19	24
Kota Bogor	-	-	-	-	-
Kota Sukabumi	-	-	-	-	-
Kota Bandung	7	3	2	1	2
Kota Cirebon	-	-	-	-	-
Kota Bekasi	-	-	-	-	-
Kota Depok	2	2	1	1	1
Kota Cimahi	1	1	-	-	-
Kota Tasikmalaya	110	18	43	47	43
Kota Banjar	9	3	4	2	2
Jawa Barat	**25.816**	**7.474**	**10.756**	**7.787**	**7.412**

Catatan/*Note*: [1]Satu Usaha Pertanian Perorangan Budi Daya Tanaman Kehutanan dapat mengusahakan lebih dari satu kelompok umur tanaman/*One Forestry Plant Cultivation Individual Agricultural Holdings can engage more than one age group of cultivation plants*

https://jabar.bps.go.id

Tabel / ***Table*** **5.16.6**

Jumlah Usaha Pertanian Perorangan Budi Daya Tanaman Mahoni Menurut Kabupaten/Kota dan Kelompok Umur Tanaman yang Diusahakan (unit), 2023

Number of Mahogany Cultivation Individual Agricultural Holdings by Regency/ Municipality and Age Group of Cultivated Plants (units), 2023

Kabupaten/*Kota* *Regency/Municipality*	Jumlah Usaha Pertanian Perorangan Budi Daya Tanaman Mahoni[1] *Number of Mahogany Cultivation Individual Agricultural Holdings*[1]	Kelompok Umur Tanaman (tahun) *Age Group of Cultivated Plants (year)*			
		< 2	2 s.d <4	4 s.d <6	≥ 6
(1)	(2)	(3)	(4)	(5)	(6)
Kabupaten Bogor	443	155	168	108	134
Kabupaten Sukabumi	18.167	5.974	7.923	6.425	6.933
Kabupaten Cianjur	12.755	3.347	4.856	4.508	5.517
Kabupaten Bandung	521	177	174	135	159
Kabupaten Garut	16.817	4.473	6.306	5.400	5.870
Kabupaten Tasikmalaya	37.465	8.506	14.779	12.786	14.288
Kabupaten Ciamis	35.455	8.325	13.733	12.444	15.983
Kabupaten Kuningan	11.933	2.624	4.070	4.186	6.272
Kabupaten Cirebon	595	105	183	188	287
Kabupaten Majalengka	7.555	1.329	2.102	1.965	3.659
Kabupaten Sumedang	17.933	4.775	6.870	6.077	8.261
Kabupaten Indramayu	89	19	26	27	37
Kabupaten Subang	2.196	653	906	675	812
Kabupaten Purwakarta	1.885	565	673	490	540
Kabupaten Karawang	70	27	24	12	11
Kabupaten Bekasi	9	3	2	4	6
Kabupaten Bandung Barat	1.394	454	562	413	376
Kabupaten Pangandaran	13.690	3.209	5.232	4.595	4.987
Kota Bogor	2	1	-	1	-
Kota Sukabumi	19	5	6	4	6
Kota Bandung	26	7	9	5	12
Kota Cirebon	5	2	-	-	3
Kota Bekasi	-	-	-	-	-
Kota Depok	3	1	2	-	1
Kota Cimahi	5	-	3	1	1
Kota Tasikmalaya	847	159	333	321	399
Kota Banjar	934	118	269	259	423
Jawa Barat	**180.813**	**45.013**	**69.211**	**61.029**	**74.977**

Catatan/*Note*: [1]Satu Usaha Pertanian Perorangan Budi Daya Tanaman Kehutanan dapat mengusahakan lebih dari satu kelompok umur tanaman/*One Forestry Plant Cultivation Individual Agricultural Holdings can engage more than one age group of cultivation plants*

https://jabar.bps.go.id

Tabel 5.16.7
Table

Jumlah Usaha Pertanian Perorangan Budi Daya Tanaman Mindi Menurut Kabupaten/Kota dan Kelompok Umur Tanaman yang Diusahakan (unit), 2023
Number of Mindi/Melia Azedarach Cultivation Individual Agricultural Holdings by Regency/Municipality and Age Group of Cultivated Plants (units), 2023

Kabupaten/*Kota* *Regency/Municipality*	Jumlah Usaha Pertanian Perorangan Budi Daya Tanaman Mindi[1] *Number of Mindi/Melia Azedarach Cultivation Individual Agricultural Holdings*[1]	Kelompok Umur Tanaman (tahun) *Age Group of Cultivated Plants (year)*			
		< 2	2 s.d <4	4 s.d <6	≥ 6
(1)	(2)	(3)	(4)	(5)	(6)
Kabupaten Bogor	289	129	140	109	63
Kabupaten Sukabumi	2.645	1.335	1.588	1.134	677
Kabupaten Cianjur	2.382	777	1.098	939	1.036
Kabupaten Bandung	156	52	55	40	39
Kabupaten Garut	2.466	813	1.096	887	903
Kabupaten Tasikmalaya	418	162	213	109	95
Kabupaten Ciamis	244	65	104	76	102
Kabupaten Kuningan	351	108	160	126	118
Kabupaten Cirebon	4	-	1	1	2
Kabupaten Majalengka	113	15	24	33	49
Kabupaten Sumedang	306	63	111	81	103
Kabupaten Indramayu	8	1	3	2	4
Kabupaten Subang	602	139	272	184	179
Kabupaten Purwakarta	410	102	159	125	116
Kabupaten Karawang	21	6	13	6	4
Kabupaten Bekasi	1	-	-	-	1
Kabupaten Bandung Barat	524	194	259	141	89
Kabupaten Pangandaran	84	30	40	20	24
Kota Bogor	-	-	-	-	-
Kota Sukabumi	7	3	2	1	2
Kota Bandung	1	1	1	1	-
Kota Cirebon	-	-	-	-	-
Kota Bekasi	-	-	-	-	-
Kota Depok	-	-	-	-	-
Kota Cimahi	-	-	-	-	-
Kota Tasikmalaya	12	3	8	6	-
Kota Banjar	12	6	2	5	-
Jawa Barat	**11.056**	**4.004**	**5.349**	**4.026**	**3.606**

Catatan/*Note*: [1]Satu Usaha Pertanian Perorangan Budi Daya Tanaman Kehutanan dapat mengusahakan lebih dari satu kelompok umur tanaman/*One Forestry Plant Cultivation Individual Agricultural Holdings can engage more than one age group of cultivation plants*

https://jabar.bps.go.id

Tabel 5.16.8
Table

Jumlah Usaha Pertanian Perorangan Budi Daya Tanaman Sengon/Jeunjing/Albazia Menurut Kabupaten/Kota dan Kelompok Umur Tanaman yang Diusahakan (unit), 2023
Number of Sengon/Albizia Chinensis Cultivation Individual Agricultural Holdings by Regency/Municipality and Age Group of Cultivated Plants (units), 2023

Kabupaten/*Kota* *Regency/Municipality*	Jumlah Usaha Pertanian Perorangan Budi Daya Tanaman Sengon/ Jeunjing/Albazia[1] *Number of Sengon/Albizia Chinensis Cultivation Individual Agricultural Holdings*[1]	Kelompok Umur Tanaman (tahun) *Age Group of Cultivated Plants (year)*			
		< 2	2 s.d <4	4 s.d <6	≥ 6
(1)	(2)	(3)	(4)	(5)	(6)
Kabupaten Bogor	5.856	3.146	2.831	1.573	902
Kabupaten Sukabumi	35.747	16.116	17.640	10.567	7.534
Kabupaten Cianjur	37.889	14.851	19.398	12.178	8.109
Kabupaten Bandung	2.041	828	849	578	449
Kabupaten Garut	49.059	22.232	24.457	12.916	9.282
Kabupaten Tasikmalaya	104.001	39.999	54.233	33.534	24.233
Kabupaten Ciamis	54.122	17.360	25.674	19.764	19.858
Kabupaten Kuningan	14.271	4.324	6.068	5.029	5.435
Kabupaten Cirebon	434	37	129	142	179
Kabupaten Majalengka	7.044	1.500	2.381	1.998	2.771
Kabupaten Sumedang	16.851	5.004	7.377	5.001	4.594
Kabupaten Indramayu	171	33	97	41	12
Kabupaten Subang	7.989	3.068	4.000	2.675	2.208
Kabupaten Purwakarta	8.315	3.221	3.811	2.251	1.753
Kabupaten Karawang	570	296	322	153	65
Kabupaten Bekasi	27	7	10	16	7
Kabupaten Bandung Barat	14.771	6.961	7.403	4.889	3.321
Kabupaten Pangandaran	37.090	14.849	20.599	11.368	6.967
Kota Bogor	10	2	5	-	4
Kota Sukabumi	44	15	17	9	8
Kota Bandung	79	34	37	33	19
Kota Cirebon	2	-	-	-	2
Kota Bekasi	3	-	2	1	1
Kota Depok	15	11	5	4	1
Kota Cimahi	31	12	14	8	4
Kota Tasikmalaya	965	242	456	373	356
Kota Banjar	1.162	252	435	293	404
Jawa Barat	**398.559**	**154.400**	**198.250**	**125.394**	**98.478**

Catatan/*Note*: [1]Satu Usaha Pertanian Perorangan Budi Daya Tanaman Kehutanan dapat mengusahakan lebih dari satu kelompok umur tanaman/*One Forestry Plant Cultivation Individual Agricultural Holdings can engage more than one age group of cultivation plants*

https://jabar.bps.go.id

Tabel 5.16.9
Table

Jumlah Usaha Pertanian Perorangan Budi Daya Tanaman Suren Menurut Kabupaten/Kota dan Kelompok Umur Tanaman yang Diusahakan (unit), 2023
Number of Toona Cultivation Individual Agricultural Holdings by Regency/ Municipality and Age Group of Cultivated Plants (units), 2023

Kabupaten/*Kota* *Regency/Municipality*	Jumlah Usaha Pertanian Perorangan Budi Daya Tanaman Suren[1] *Number of Toona Cultivation Individual Agricultural Holdings*[1]	Kelompok Umur Tanaman (tahun) *Age Group of Cultivated Plants (year)*			
		< 2	2 s.d <4	4 s.d <6	≥ 6
(1)	(2)	(3)	(4)	(5)	(6)
Kabupaten Bogor	47	16	20	13	11
Kabupaten Sukabumi	1.297	467	589	378	366
Kabupaten Cianjur	1.713	427	734	502	539
Kabupaten Bandung	1.721	442	614	464	514
Kabupaten Garut	9.713	2.895	3.635	3.074	3.329
Kabupaten Tasikmalaya	2.584	770	1.095	869	859
Kabupaten Ciamis	984	282	378	405	426
Kabupaten Kuningan	513	91	166	109	251
Kabupaten Cirebon	2	-	-	1	1
Kabupaten Majalengka	475	105	152	131	188
Kabupaten Sumedang	4.571	912	1.652	1.466	1.697
Kabupaten Indramayu	11	5	4	3	-
Kabupaten Subang	806	177	340	233	317
Kabupaten Purwakarta	1.367	479	611	477	449
Kabupaten Karawang	5	3	2	1	1
Kabupaten Bekasi	1	1	-	-	-
Kabupaten Bandung Barat	4.948	1.649	2.099	1.630	1.459
Kabupaten Pangandaran	47	14	28	14	10
Kota Bogor	-	-	-	-	-
Kota Sukabumi	1	-	-	-	1
Kota Bandung	7	2	-	3	2
Kota Cirebon	-	-	-	-	-
Kota Bekasi	-	-	-	-	-
Kota Depok	-	-	-	-	-
Kota Cimahi	4	-	3	-	1
Kota Tasikmalaya	5	2	1	3	-
Kota Banjar	5	1	-	1	3
Jawa Barat	**30.827**	**8.740**	**12.123**	**9.777**	**10.424**

Catatan/*Note:* [1]Satu Usaha Pertanian Perorangan Budi Daya Tanaman Kehutanan dapat mengusahakan lebih dari satu kelompok umur tanaman/*One Forestry Plant Cultivation Individual Agricultural Holdings can engage more than one age group of cultivation plants*

https://jabar.bps.go.id

Tabel 5.16.10
Table

Jumlah Usaha Pertanian Perorangan Budi Daya Tanaman Waru Menurut Kabupaten/Kota dan Kelompok Umur Tanaman yang Diusahakan (unit), 2023
Number of Waru/Hibiscus Tiliaceus Cultivation Individual Agricultural Holdings by Regency/Municipality and Age Group of Cultivated Plants (units), 2023

Kabupaten/*Kota* *Regency/Municipality*	Jumlah Usaha Pertanian Perorangan Budi Daya Tanaman Waru[1] *Number of* Waru *Waru/Hibiscus Tiliaceus Cultivation Individual Agricultural Holdings*[1]	Kelompok Umur Tanaman (tahun) *Age Group of Cultivated Plants (year)*			
		< 2	2 s.d <4	4 s.d <6	≥ 6
(1)	(2)	(3)	(4)	(5)	(6)
Kabupaten Bogor	16	5	8	1	3
Kabupaten Sukabumi	571	115	241	175	122
Kabupaten Cianjur	501	163	208	182	243
Kabupaten Bandung	413	123	179	114	140
Kabupaten Garut	2.362	588	955	777	810
Kabupaten Tasikmalaya	3.991	1.055	1.674	1.446	1.208
Kabupaten Ciamis	4.686	1.011	1.845	1.538	1.513
Kabupaten Kuningan	607	89	197	195	291
Kabupaten Cirebon	7	-	-	1	6
Kabupaten Majalengka	387	49	117	86	175
Kabupaten Sumedang	3.786	808	1.398	1.162	1.489
Kabupaten Indramayu	4	1	2	-	3
Kabupaten Subang	277	79	120	80	74
Kabupaten Purwakarta	212	61	100	59	51
Kabupaten Karawang	-	-	-	-	-
Kabupaten Bekasi	-	-	-	-	-
Kabupaten Bandung Barat	142	40	62	33	23
Kabupaten Pangandaran	1.990	526	920	801	578
Kota Bogor	1	1	-	-	-
Kota Sukabumi	-	-	-	-	-
Kota Bandung	1	1	1	-	-
Kota Cirebon	-	-	-	-	-
Kota Bekasi	-	-	-	-	-
Kota Depok	-	-	-	-	-
Kota Cimahi	1	-	-	-	1
Kota Tasikmalaya	71	11	29	17	32
Kota Banjar	400	46	131	114	172
Jawa Barat	**20.426**	**4.772**	**8.187**	**6.781**	**6.934**

Catatan/*Note*: [1]Satu Usaha Pertanian Perorangan Budi Daya Tanaman Kehutanan dapat mengusahakan lebih dari satu kelompok umur tanaman/*One Forestry Plant Cultivation Individual Agricultural Holdings can engage more than one age group of cultivation plants*

https://jabar.bps.go.id

Tabel / ***Table*** **5.17**

Jumlah Tanaman Kehutanan yang Dibudidayakan Menurut Kabupaten/Kota dan Jenis Komoditas Tanaman Kehutanan pada 1 Mei 2023 (pohon)
Number of Forestry Plants Cultivated by Regency/Municipality and Type of Forestry Plants Commodities on 1 May 2023 (trees)

Kabupaten/*Kota* *Regency/Municipality*	Jenis Komoditas Tanaman Kehutanan *Type of Forestry Plant Commodities*				
	Akasia *Acacia*	Bambu *Bamboo*	Jabon *Jabon/* *Neolamarckia* *Cadamba*	Jati *Teak*	Jati Putih/ Gmelina *Gmelina/* *Gmelina Asiatica*
(1)	(3)	(4)	(5)	(6)	(7)
Kabupaten Bogor	105.566	447.384	88.256	35.568	62.498
Kabupaten Sukabumi	245.166	1.240.527	509.001	499.382	220.095
Kabupaten Cianjur	165.381	495.405	564.877	354.709	489.674
Kabupaten Bandung	10.444	387.129	200.157	27.316	118.995
Kabupaten Garut	434.219	752.463	379.947	327.418	279.923
Kabupaten Tasikmalaya	605.154	509.163	163.258	195.295	67.405
Kabupaten Ciamis	124.347	288.887	80.159	482.932	33.910
Kabupaten Kuningan	17.179	150.674	6.360	388.728	17.910
Kabupaten Cirebon	364	69.571	90	23.228	592
Kabupaten Majalengka	25.699	565.514	12.077	171.836	11.681
Kabupaten Sumedang	44.884	717.817	74.302	484.307	610.563
Kabupaten Indramayu	3.328	11.359	1.590	39.985	213
Kabupaten Subang	36.483	307.140	33.983	38.094	61.983
Kabupaten Purwakarta	38.576	522.222	20.114	70.974	14.204
Kabupaten Karawang	8.855	370.600	3.809	31.668	390
Kabupaten Bekasi	9.574	130.153	380	17.177	8
Kabupaten Bandung Barat	50.399	378.149	352.208	27.280	25.178
Kabupaten Pangandaran	22.838	40.132	12.768	249.168	2.404
Kota Bogor	-	10	8.560	1.284	-
Kota Sukabumi	-	2.431	1.720	7.396	-
Kota Bandung	31	1.219	2.440	7.841	16.100
Kota Cirebon	110	62	-	602	-
Kota Bekasi	-	400	-	145	-
Kota Depok	15	2.680	20	1.647	130
Kota Cimahi	2.000	533	6.178	21.095	3
Kota Tasikmalaya	9.431	30.397	4.049	17.665	5.314
Kota Banjar	4.454	8.968	35	38.471	146
Jawa Barat	**1.964.497**	**7.430.989**	**2.526.338**	**3.561.211**	**2.039.319**

https://jabar.bps.go.id

Lanjutan Tabel/*Continued Table* 5.17

Kabupaten/*Kota* *Regency/Municipality*	Jenis Komoditas Tanaman Kehutanan *Type of Forestry Plant Commodities*				
	Mahoni *Mahogany*	Mindi *Mindi/Melia Azedarach*	Sengon/ Jeunjing/Albazia *Sengon/Albizia Chinensis*	Suren *Toona*	Waru *Waru/Hibiscus Tiliaceus*
(1)	(8)	(9)	(10)	(11)	(12)
Kabupaten Bogor	47.767	32.231	1.008.592	21.142	313
Kabupaten Sukabumi	1.010.695	153.178	3.853.536	36.219	13.851
Kabupaten Cianjur	478.970	104.116	4.736.027	46.399	8.462
Kabupaten Bandung	30.218	6.022	205.759	49.403	16.723
Kabupaten Garut	497.893	122.150	5.555.355	213.254	49.277
Kabupaten Tasikmalaya	982.117	29.176	6.534.566	63.570	71.858
Kabupaten Ciamis	872.579	5.482	2.041.740	14.617	66.853
Kabupaten Kuningan	248.828	5.606	446.125	7.952	9.221
Kabupaten Cirebon	9.637	8	6.751	4	19
Kabupaten Majalengka	167.944	2.279	275.766	14.340	5.930
Kabupaten Sumedang	888.402	13.904	1.097.137	112.676	102.022
Kabupaten Indramayu	1.989	211	27.917	2.529	11
Kabupaten Subang	65.968	21.804	625.968	14.260	4.187
Kabupaten Purwakarta	45.794	9.232	672.771	19.490	3.260
Kabupaten Karawang	4.355	1.217	105.173	595	-
Kabupaten Bekasi	1.830	16	7.972	3	-
Kabupaten Bandung Barat	44.988	20.641	931.807	111.065	1.880
Kabupaten Pangandaran	437.279	3.351	2.780.697	1.910	34.756
Kota Bogor	62	-	62.178	-	1
Kota Sukabumi	1.087	322	6.800	2.000	-
Kota Bandung	4.314	15	27.613	1.182	100
Kota Cirebon	141	-	42	-	-
Kota Bekasi	-	-	250	-	-
Kota Depok	95	-	2.246	-	-
Kota Cimahi	67	-	8.266	35	1
Kota Tasikmalaya	43.208	625	71.032	12	1.695
Kota Banjar	23.575	508	58.562	92	4.334
Jawa Barat	**5.909.802**	**532.094**	**31.150.648**	**732.749**	**394.754**

https://jabar.bps.go.id

Tabel 5.18
Table

Jumlah Tanaman Kehutanan, Jumlah Rumah Tangga, Jumlah Usaha Pertanian Perorangan, dan Rata-rata Jumlah Tanaman Kehutanan pada Usaha Budi Daya Tananam Kehutanan Menurut Jenis Komoditas Tanaman Kehutanan, 2023
Number of Plant, Number of Households and Number of Forestry Plant Cultivation Individual Agricultural Holdings, and Average Number of Plant by Type of Forestry Plant Commodities, 2023

Jenis Komoditas Tanaman Kehutanan *Type of Forestry Plant Commodities*	Jumlah Tanaman Kehutanan 1 Mei 2023 (pohon) *Number of Plants on 1 May 2023 (trees)*	Jumlah Rumah Tangga Usaha Budi Daya Tanaman Kehutanan (rumah tangga) *Number of Forestry Plant Cultivation Households (households)*	Jumlah Usaha Pertanian Perorangan Budi Daya Tananam Kehutanan (unit) *Number of Forestry Plant Cultivation Individual Agricultural Holdings (units)*
(1)	(2)	(3)	(4)
Akasia/*Acacia*	1.964.497	30.916	30.953
Bambu[1]/*Bamboo*[1]	7.430.989	102.963	103.057
Jabon/*Neolamarckia Cadamba*	2.526.338	28.608	28.628
Jati/*Teak*	3.561.211	77.117	77.245
Jati Putih/Gmelina/*Gmelina Asiatica*	2.039.319	25.780	25.816
Mahoni/*Mahogany*	5.909.802	180.475	180.813
Mindi/*Melia Azedarach*	532.094	11.047	11.056
Sengon/Jeunjing/Albazia/*Albizia Chinensis*	31.150.648	397.589	398.559
Suren/*Toona*	732.749	30.783	30.827
Waru/*Hibiscus Tiliaceus*	394.754	20.382	20.426

https://jabar.bps.go.id

Lanjutan Tabel/*Continued Table* 5.18

Jenis Komoditas Tanaman Kehutanan *Type of Forestry Plant Commodities*	Rata-rata Jumlah Tanaman Kehutanan yang Diusahakan per Rumah Tangga Usaha Budi Daya Tanaman Kehutanan (pohon) *Average Number of Plants Cultivated by Forestry Plant Cultivation Households (trees)*	Rata-rata Jumlah Tanaman yang Diusahakan per Usaha Pertanian Perorangan Budi Daya Tananam Kehutanan (pohon) *Average Number of Plants Cultivated by Forestry Plant Cultivation Individual Agricultural Holdings (trees)*
(1)	(5)	(6)
Akasia/*Acacia*	3.603	3.600
Bambu[1]/*Bamboo*[1]	2.809	2.807
Jabon/*Neolamarckia Cadamba*	7.575	7.575
Jati/*Teak*	6.138	6.137
Jati Putih/Gmelina/*Gmelina Asiatica*	3.761	3.759
Mahoni/*Mahogany*	1.258	1.258
Mindi/*Melia Azedarach*	871	871
Sengon/Jeunjing/Albazia/*Albizia Chinensis*	9.179	9.179
Suren/*Toona*	3.324	3.314
Waru/*Hibiscus Tiliaceus*	415	414

Catatan/*Note*: [1]Satuan bambu adalah rumpun/*The bamboo unit is a clump*

Tabel 5.19.1
Table

Jumlah Tanaman Akasia yang Dibudidayakan Menurut Kabupaten/Kota dan Kelompok Umur Tanaman pada 1 Mei 2023 (pohon)
Number of Acacia Cultivated by Regency/Municipality and Age Group of Cultivated Plants on 1 May 2023 (trees)

Kabupaten/*Kota* *Regency/Municipality*	Kelompok Umur Tanaman (tahun) *Age Group of Cultivated Plants (year)*				
	< 2	2 s.d <4	4 s.d <6	≥ 6	Jumlah *Total*
(1)	(2)	(3)	(4)	(5)	(6)
Kabupaten Bogor	49.323	36.549	13.530	6.164	105.566
Kabupaten Sukabumi	83.481	94.947	27.581	39.157	245.166
Kabupaten Cianjur	45.809	60.497	27.804	31.271	165.381
Kabupaten Bandung	3.567	2.221	2.490	2.166	10.444
Kabupaten Garut	151.401	153.575	78.134	51.109	434.219
Kabupaten Tasikmalaya	187.137	249.877	112.345	55.795	605.154
Kabupaten Ciamis	32.724	34.929	29.717	26.977	124.347
Kabupaten Kuningan	2.885	3.943	3.476	6.875	17.179
Kabupaten Cirebon	49	52	127	136	364
Kabupaten Majalengka	3.098	7.668	4.955	9.978	25.699
Kabupaten Sumedang	5.536	6.697	12.126	20.525	44.884
Kabupaten Indramayu	2.869	87	203	169	3.328
Kabupaten Subang	9.375	10.431	6.936	9.741	36.483
Kabupaten Purwakarta	6.649	26.807	1.761	3.359	38.576
Kabupaten Karawang	3.616	3.530	819	890	8.855
Kabupaten Bekasi	3.479	2.438	2.164	1.493	9.574
Kabupaten Bandung Barat	9.465	22.204	12.564	6.166	50.399
Kabupaten Pangandaran	3.871	8.778	6.209	3.980	22.838
Kota Bogor	-	-	-	-	-
Kota Sukabumi	-	-	-	-	-
Kota Bandung	-	11	-	20	31
Kota Cirebon	-	-	-	110	110
Kota Bekasi	-	-	-	-	-
Kota Depok	-	-	-	15	15
Kota Cimahi	-	-	2.000	-	2.000
Kota Tasikmalaya	1.081	3.644	1.656	3.050	9.431
Kota Banjar	335	1.041	2.364	714	4.454
Jawa Barat	**605.750**	**729.926**	**348.961**	**279.860**	**1.964.497**

https://jabar.bps.go.id

Tabel 5.19.2
Table

Jumlah Tanaman Bambu yang Dibudidayakan Menurut Kabupaten/Kota dan Kelompok Umur Tanaman pada 1 Mei 2023 (rumpun)
Number of Bamboo Cultivated by Regency/Municipality and Age Group of Cultivated Plants on 1 May 2023 (clump)

Kabupaten/*Kota* *Regency/Municipality*	Kelompok Umur Tanaman (tahun) *Age Group of Cultivated Plants (year)*				
	< 2	2 s.d <4	4 s.d <6	≥ 6	Jumlah *Total*
(1)	(2)	(3)	(4)	(5)	(6)
Kabupaten Bogor	102.662	135.384	82.531	126.807	447.384
Kabupaten Sukabumi	150.019	230.028	175.085	685.395	1.240.527
Kabupaten Cianjur	108.368	150.050	98.151	138.836	495.405
Kabupaten Bandung	60.938	90.098	121.681	114.412	387.129
Kabupaten Garut	86.155	174.048	165.371	326.889	752.463
Kabupaten Tasikmalaya	54.222	130.971	106.934	217.036	509.163
Kabupaten Ciamis	41.264	87.994	44.590	115.039	288.887
Kabupaten Kuningan	16.493	28.620	30.705	74.856	150.674
Kabupaten Cirebon	2.891	10.665	20.645	35.370	69.571
Kabupaten Majalengka	74.391	174.261	85.275	231.587	565.514
Kabupaten Sumedang	127.069	200.714	169.661	220.373	717.817
Kabupaten Indramayu	3.489	5.141	1.794	935	11.359
Kabupaten Subang	56.328	74.820	84.046	91.946	307.140
Kabupaten Purwakarta	141.027	93.898	97.425	189.872	522.222
Kabupaten Karawang	150.134	113.733	58.526	48.207	370.600
Kabupaten Bekasi	53.069	38.500	27.385	11.199	130.153
Kabupaten Bandung Barat	85.044	101.382	83.208	108.515	378.149
Kabupaten Pangandaran	11.842	10.750	6.575	10.965	40.132
Kota Bogor	-	-	-	10	10
Kota Sukabumi	-	530	1.162	739	2.431
Kota Bandung	163	132	768	156	1.219
Kota Cirebon	10	15	15	22	62
Kota Bekasi	-	-	-	400	400
Kota Depok	461	697	1.152	370	2.680
Kota Cimahi	110	223	75	125	533
Kota Tasikmalaya	5.547	6.830	6.355	11.665	30.397
Kota Banjar	1.681	1.528	1.553	4.206	8.968
Jawa Barat	**1.333.377**	**1.861.012**	**1.470.668**	**2.765.932**	**7.430.989**

https://jabar.bps.go.id

Tabel 5.19.3
Table

Jumlah Tanaman Jabon yang Dibudidayakan Menurut Kabupaten/Kota dan Kelompok Umur Tanaman pada 1 Mei 2023 (pohon)
Number of Jabon/Neolamarckia Cadamba Cultivated by Regency/Municipality and Age Group of Cultivated Plants on 1 May 2023 (trees)

Kabupaten/*Kota* *Regency/Municipality*	Kelompok Umur Tanaman (tahun) *Age Group of Cultivated Plants (year)*				
	< 2	2 s.d <4	4 s.d <6	≥ 6	Jumlah *Total*
(1)	(2)	(3)	(4)	(5)	(6)
Kabupaten Bogor	57.519	17.791	5.147	7.799	88.256
Kabupaten Sukabumi	260.081	146.237	60.742	41.941	509.001
Kabupaten Cianjur	189.996	231.927	109.845	33.109	564.877
Kabupaten Bandung	122.940	42.380	14.506	20.331	200.157
Kabupaten Garut	127.054	129.285	57.653	65.955	379.947
Kabupaten Tasikmalaya	70.469	50.381	24.479	17.929	163.258
Kabupaten Ciamis	20.048	28.776	18.818	12.517	80.159
Kabupaten Kuningan	1.724	1.180	1.070	2.386	6.360
Kabupaten Cirebon	-	14	74	2	90
Kabupaten Majalengka	2.364	3.451	2.116	4.146	12.077
Kabupaten Sumedang	26.028	23.421	11.684	13.169	74.302
Kabupaten Indramayu	170	453	873	94	1.590
Kabupaten Subang	5.733	16.501	6.986	4.763	33.983
Kabupaten Purwakarta	7.649	7.476	2.036	2.953	20.114
Kabupaten Karawang	609	2.795	255	150	3.809
Kabupaten Bekasi	80	-	300	-	380
Kabupaten Bandung Barat	239.329	65.151	26.411	21.317	352.208
Kabupaten Pangandaran	5.943	2.921	2.356	1.548	12.768
Kota Bogor	-	8.000	-	560	8.560
Kota Sukabumi	954	701	65	-	1.720
Kota Bandung	713	900	506	321	2.440
Kota Cirebon	-	-	-	-	-
Kota Bekasi	-	-	-	-	-
Kota Depok	20	-	-	-	20
Kota Cimahi	3	25	6.150	-	6.178
Kota Tasikmalaya	331	1.560	443	1.715	4.049
Kota Banjar	20	3	-	12	35
Jawa Barat	**1.139.777**	**781.329**	**352.515**	**252.717**	**2.526.338**

https://jabar.bps.go.id

Tabel 5.19.4
Table

Jumlah Tanaman Jati yang Dibudidayakan Menurut Kabupaten/Kota dan Kelompok Umur Tanaman pada 1 Mei 2023 (pohon)
Number of Teak Cultivated by Regency/Municipality and Age Group of Cultivated Plants on 1 May 2023 (trees)

Kabupaten/*Kota* *Regency/Municipality*	Kelompok Umur Tanaman (tahun) *Age Group of Cultivated Plants (year)*				
	< 2	2 s.d <4	4 s.d <6	≥ 6	Jumlah *Total*
(1)	(2)	(3)	(4)	(5)	(6)
Kabupaten Bogor	8.432	8.042	7.325	11.769	35.568
Kabupaten Sukabumi	113.079	129.493	100.829	155.981	499.382
Kabupaten Cianjur	77.031	98.286	101.642	77.750	354.709
Kabupaten Bandung	11.028	5.865	2.420	8.003	27.316
Kabupaten Garut	51.177	94.273	87.802	94.166	327.418
Kabupaten Tasikmalaya	41.387	61.682	40.643	51.583	195.295
Kabupaten Ciamis	69.787	126.483	108.072	178.590	482.932
Kabupaten Kuningan	51.048	68.321	82.468	186.891	388.728
Kabupaten Cirebon	1.473	2.866	3.891	14.998	23.228
Kabupaten Majalengka	17.529	26.630	30.770	96.907	171.836
Kabupaten Sumedang	48.735	77.821	83.032	274.719	484.307
Kabupaten Indramayu	3.605	15.669	7.583	13.128	39.985
Kabupaten Subang	4.880	9.599	9.138	14.477	38.094
Kabupaten Purwakarta	13.163	16.906	15.227	25.678	70.974
Kabupaten Karawang	14.330	2.943	3.427	10.968	31.668
Kabupaten Bekasi	12.084	313	656	4.124	17.177
Kabupaten Bandung Barat	10.124	4.574	4.051	8.531	27.280
Kabupaten Pangandaran	39.964	77.205	62.324	69.675	249.168
Kota Bogor	-	90	593	601	1.284
Kota Sukabumi	70	882	20	6.424	7.396
Kota Bandung	597	2.387	2.592	2.265	7.841
Kota Cirebon	50	-	40	512	602
Kota Bekasi	-	15	-	130	145
Kota Depok	736	106	53	752	1.647
Kota Cimahi	1.200	4.900	3.890	11.105	21.095
Kota Tasikmalaya	1.546	1.552	1.581	12.986	17.665
Kota Banjar	2.953	8.342	8.019	19.157	38.471
Jawa Barat	**596.008**	**845.245**	**768.088**	**1.351.870**	**3.561.211**

https://jabar.bps.go.id

Tabel 5.19.5
Table

Jumlah Tanaman Jati Putih/Gmelina yang Dibudidayakan Menurut Kabupaten/Kota dan Kelompok Umur Tanaman pada 1 Mei 2023 (pohon)
Number of Gmelina/Gmelina Asiatica Cultivated by Regency/Municipality and Age Group of Cultivated Plants on 1 May 2023 (trees)

Kabupaten/*Kota* *Regency/Municipality*	Kelompok Umur Tanaman (tahun) *Age Group of Cultivated Plants (year)*				
	< 2	2 s.d <4	4 s.d <6	≥ 6	Jumlah *Total*
(1)	(2)	(3)	(4)	(5)	(6)
Kabupaten Bogor	29.052	10.567	19.350	3.529	62.498
Kabupaten Sukabumi	80.638	65.346	41.918	32.193	220.095
Kabupaten Cianjur	156.606	193.082	92.837	47.149	489.674
Kabupaten Bandung	30.350	35.525	19.488	33.632	118.995
Kabupaten Garut	59.464	83.820	57.139	79.500	279.923
Kabupaten Tasikmalaya	14.721	22.860	16.284	13.540	67.405
Kabupaten Ciamis	6.599	9.829	8.617	8.865	33.910
Kabupaten Kuningan	1.632	3.689	5.354	7.235	17.910
Kabupaten Cirebon	20	35	212	325	592
Kabupaten Majalengka	1.559	2.789	1.889	5.444	11.681
Kabupaten Sumedang	105.748	206.962	115.699	182.154	610.563
Kabupaten Indramayu	36	67	40	70	213
Kabupaten Subang	7.177	19.191	23.097	12.518	61.983
Kabupaten Purwakarta	4.361	5.399	1.369	3.075	14.204
Kabupaten Karawang	15	225	100	50	390
Kabupaten Bekasi	-	-	8	-	8
Kabupaten Bandung Barat	13.338	4.895	2.852	4.093	25.178
Kabupaten Pangandaran	363	1.037	599	405	2.404
Kota Bogor	-	-	-	-	-
Kota Sukabumi	-	-	-	-	-
Kota Bandung	5.450	5.500	50	5.100	16.100
Kota Cirebon	-	-	-	-	-
Kota Bekasi	-	-	-	-	-
Kota Depok	70	10	20	30	130
Kota Cimahi	3	-	-	-	3
Kota Tasikmalaya	454	1.592	1.044	2.224	5.314
Kota Banjar	12	26	6	102	146
Jawa Barat	**517.668**	**672.446**	**407.972**	**441.233**	**2.039.319**

https://jabar.bps.go.id

Tabel 5.19.6
Table

Jumlah Tanaman Mahoni yang Dibudidayakan Menurut Kabupaten/Kota dan Kelompok Umur Tanaman pada 1 Mei 2023 (pohon)
Number of Mahogany Cultivated by Regency/Municipality and Age Group of Cultivated Plants on 1 May 2023 (trees)

Kabupaten/*Kota* *Regency/Municipality*	Kelompok Umur Tanaman (tahun) *Age Group of Cultivated Plants (year)*				
	< 2	2 s.d <4	4 s.d <6	≥ 6	Jumlah *Total*
(1)	(2)	(3)	(4)	(5)	(6)
Kabupaten Bogor	24.187	9.072	3.559	10.949	47.767
Kabupaten Sukabumi	261.377	278.861	220.260	250.197	1.010.695
Kabupaten Cianjur	97.883	125.061	135.843	120.183	478.970
Kabupaten Bandung	5.869	6.607	8.007	9.735	30.218
Kabupaten Garut	113.840	153.941	110.585	119.527	497.893
Kabupaten Tasikmalaya	188.484	281.374	236.526	275.733	982.117
Kabupaten Ciamis	170.960	237.348	201.551	262.720	872.579
Kabupaten Kuningan	42.640	61.126	53.778	91.284	248.828
Kabupaten Cirebon	1.075	1.598	1.834	5.130	9.637
Kabupaten Majalengka	20.576	36.086	35.326	75.956	167.944
Kabupaten Sumedang	198.379	222.208	188.431	279.384	888.402
Kabupaten Indramayu	338	862	350	439	1.989
Kabupaten Subang	12.566	18.010	20.266	15.126	65.968
Kabupaten Purwakarta	14.220	11.831	7.699	12.044	45.794
Kabupaten Karawang	3.068	543	405	339	4.355
Kabupaten Bekasi	1.057	34	45	694	1.830
Kabupaten Bandung Barat	15.563	12.248	8.968	8.209	44.988
Kabupaten Pangandaran	88.173	125.546	103.924	119.636	437.279
Kota Bogor	50	-	12	-	62
Kota Sukabumi	86	308	536	157	1.087
Kota Bandung	110	802	1.210	2.192	4.314
Kota Cirebon	56	-	-	85	141
Kota Bekasi	-	-	-	-	-
Kota Depok	30	40	-	25	95
Kota Cimahi	-	27	10	30	67
Kota Tasikmalaya	5.884	11.337	11.015	14.972	43.208
Kota Banjar	1.510	5.296	7.483	9.286	23.575
Jawa Barat	**1.267.981**	**1.600.166**	**1.357.623**	**1.684.032**	**5.909.802**

https://jabar.bps.go.id

Tabel 5.19.7
Table

Jumlah Tanaman Mindi yang Dibudidayakan Menurut Kabupaten/Kota dan Kelompok Umur Tanaman pada 1 Mei 2023 (pohon)
Number of Mindi/Melia Azedarach Cultivated by Regency/Municipality and Age Group of Cultivated Plants on 1 May 2023 (trees)

Kabupaten/*Kota* *Regency/Municipality*	Kelompok Umur Tanaman (tahun) *Age Group of Cultivated Plants (year)*				
	< 2	2 s.d <4	4 s.d <6	≥ 6	Jumlah *Total*
(1)	(2)	(3)	(4)	(5)	(6)
Kabupaten Bogor	10.630	13.573	4.425	3.603	32.231
Kabupaten Sukabumi	53.898	59.132	24.657	15.491	153.178
Kabupaten Cianjur	21.873	36.216	25.559	20.468	104.116
Kabupaten Bandung	1.484	1.860	1.008	1.670	6.022
Kabupaten Garut	44.467	39.778	23.239	14.666	122.150
Kabupaten Tasikmalaya	13.834	6.881	6.368	2.093	29.176
Kabupaten Ciamis	1.877	1.615	957	1.033	5.482
Kabupaten Kuningan	1.338	1.755	1.518	995	5.606
Kabupaten Cirebon	-	2	2	4	8
Kabupaten Majalengka	239	443	443	1.154	2.279
Kabupaten Sumedang	5.248	3.950	2.728	1.978	13.904
Kabupaten Indramayu	50	105	17	39	211
Kabupaten Subang	2.978	9.677	3.909	5.240	21.804
Kabupaten Purwakarta	2.666	2.198	1.759	2.609	9.232
Kabupaten Karawang	135	669	302	111	1.217
Kabupaten Bekasi	-	-	-	16	16
Kabupaten Bandung Barat	8.816	6.614	3.443	1.768	20.641
Kabupaten Pangandaran	968	1.809	323	251	3.351
Kota Bogor	-	-	-	-	-
Kota Sukabumi	126	150	30	16	322
Kota Bandung	7	4	4	-	15
Kota Cirebon	-	-	-	-	-
Kota Bekasi	-	-	-	-	-
Kota Depok	-	-	-	-	-
Kota Cimahi	-	-	-	-	-
Kota Tasikmalaya	132	278	215	-	625
Kota Banjar	277	102	129	-	508
Jawa Barat	**171.043**	**186.811**	**101.035**	**73.205**	**532.094**

https://jabar.bps.go.id

Tabel / ***Table*** **5.19.8**

Jumlah Tanaman Sengon/Jeunjing/Albazia yang Dibudidayakan Menurut Kabupaten/Kota dan Kelompok Umur Tanaman pada 1 Mei 2023 (pohon)
Number of Sengon/Albizia Chinensis Cultivated by Regency/Municipality and Age Group of Cultivated Plants on 1 May 2023 (trees)

Kabupaten/*Kota* *Regency/Municipality*	Kelompok Umur Tanaman (tahun) *Age Group of Cultivated Plants (year)*				
	< 2	2 s.d <4	4 s.d <6	≥ 6	Jumlah *Total*
(1)	(2)	(3)	(4)	(5)	(6)
Kabupaten Bogor	390.685	360.238	171.664	86.005	1.008.592
Kabupaten Sukabumi	1.494.436	1.469.645	591.394	298.061	3.853.536
Kabupaten Cianjur	1.342.573	1.751.348	872.359	769.747	4.736.027
Kabupaten Bandung	59.762	44.872	24.514	76.611	205.759
Kabupaten Garut	2.206.498	2.328.716	720.580	299.561	5.555.355
Kabupaten Tasikmalaya	2.142.162	2.586.236	1.205.855	600.313	6.534.566
Kabupaten Ciamis	539.030	703.910	442.787	356.013	2.041.740
Kabupaten Kuningan	118.756	136.639	96.760	93.970	446.125
Kabupaten Cirebon	802	1.707	2.252	1.990	6.751
Kabupaten Majalengka	42.681	61.531	48.753	122.801	275.766
Kabupaten Sumedang	304.084	423.116	229.252	140.685	1.097.137
Kabupaten Indramayu	4.505	16.205	5.984	1.223	27.917
Kabupaten Subang	183.403	210.377	149.115	83.073	625.968
Kabupaten Purwakarta	265.986	222.154	100.600	84.031	672.771
Kabupaten Karawang	35.065	25.465	40.603	4.040	105.173
Kabupaten Bekasi	174	5.204	943	1.651	7.972
Kabupaten Bandung Barat	354.280	330.942	149.299	97.286	931.807
Kabupaten Pangandaran	835.146	1.207.324	471.814	266.413	2.780.697
Kota Bogor	50	1.498	-	60.630	62.178
Kota Sukabumi	2.394	2.075	1.892	439	6.800
Kota Bandung	7.494	7.178	12.267	674	27.613
Kota Cirebon	-	-	-	42	42
Kota Bekasi	-	40	200	10	250
Kota Depok	694	910	592	50	2.246
Kota Cimahi	971	213	5.492	1.590	8.266
Kota Tasikmalaya	14.153	23.666	19.289	13.924	71.032
Kota Banjar	11.476	15.586	13.981	17.519	58.562
Jawa Barat	**10.357.260**	**11.936.795**	**5.378.241**	**3.478.352**	**31.150.648**

https://jabar.bps.go.id

Tabel 5.19.9
Table

Jumlah Tanaman Suren yang Dibudidayakan Menurut Kabupaten/Kota dan Kelompok Umur Tanaman pada 1 Mei 2023 (pohon)
Number of Toona Cultivated by Regency/Municipality and Age Group of Cultivated Plants on 1 May 2023 (trees)

Kabupaten/*Kota* *Regency/Municipality*	Kelompok Umur Tanaman (tahun) *Age Group of Cultivated Plants (year)*				
	< 2	2 s.d <4	4 s.d <6	≥ 6	Jumlah *Total*
(1)	(2)	(3)	(4)	(5)	(6)
Kabupaten Bogor	10.286	528	231	10.097	21.142
Kabupaten Sukabumi	11.563	13.652	5.477	5.527	36.219
Kabupaten Cianjur	8.795	16.710	10.735	10.159	46.399
Kabupaten Bandung	16.310	12.720	7.703	12.670	49.403
Kabupaten Garut	56.795	58.185	55.685	42.589	213.254
Kabupaten Tasikmalaya	20.168	20.849	11.926	10.627	63.570
Kabupaten Ciamis	3.431	3.633	3.764	3.789	14.617
Kabupaten Kuningan	1.300	2.614	1.378	2.660	7.952
Kabupaten Cirebon	-	-	2	2	4
Kabupaten Majalengka	1.058	1.775	2.833	8.674	14.340
Kabupaten Sumedang	19.386	29.726	25.854	37.710	112.676
Kabupaten Indramayu	625	1.304	600	-	2.529
Kabupaten Subang	2.413	3.542	2.613	5.692	14.260
Kabupaten Purwakarta	5.827	4.873	3.886	4.904	19.490
Kabupaten Karawang	95	70	400	30	595
Kabupaten Bekasi	3	-	-	-	3
Kabupaten Bandung Barat	37.792	30.661	21.860	20.752	111.065
Kabupaten Pangandaran	351	481	961	117	1.910
Kota Bogor	-	-	-	-	-
Kota Sukabumi	-	-	-	2.000	2.000
Kota Bandung	205	-	922	55	1.182
Kota Cirebon	-	-	-	-	-
Kota Bekasi	-	-	-	-	-
Kota Depok	-	-	-	-	-
Kota Cimahi	-	33	-	2	35
Kota Tasikmalaya	3	2	7	-	12
Kota Banjar	50	-	30	12	92
Jawa Barat	**196.456**	**201.358**	**156.867**	**178.068**	**732.749**

https://jabar.bps.go.id

Tabel 5.19.10
Table

Jumlah Tanaman Waru yang Dibudidayakan Menurut Kabupaten/Kota dan Kelompok Umur Tanaman pada 1 Mei 2023 (pohon)
Number of Waru/Hibiscus Tiliaceus Cultivated by Regency/Municipality and Age Group of Cultivated Plants on 1 May 2023 (trees)

Kabupaten/*Kota* *Regency/Municipality*	Kelompok Umur Tanaman (tahun) *Age Group of Cultivated Plants (year)*				
	< 2	2 s.d <4	4 s.d <6	≥ 6	Jumlah *Total*
(1)	(2)	(3)	(4)	(5)	(6)
Kabupaten Bogor	95	70	100	48	313
Kabupaten Sukabumi	2.615	5.172	3.742	2.322	13.851
Kabupaten Cianjur	3.020	2.573	1.493	1.376	8.462
Kabupaten Bandung	2.075	7.952	2.656	4.040	16.723
Kabupaten Garut	16.648	12.007	11.021	9.601	49.277
Kabupaten Tasikmalaya	19.177	21.930	15.749	15.002	71.858
Kabupaten Ciamis	12.797	24.352	15.817	13.887	66.853
Kabupaten Kuningan	933	2.419	2.354	3.515	9.221
Kabupaten Cirebon	-	-	2	17	19
Kabupaten Majalengka	872	1.718	1.236	2.104	5.930
Kabupaten Sumedang	18.762	29.472	22.482	31.306	102.022
Kabupaten Indramayu	1	3	-	7	11
Kabupaten Subang	870	1.433	1.130	754	4.187
Kabupaten Purwakarta	1.178	943	579	560	3.260
Kabupaten Karawang	-	-	-	-	-
Kabupaten Bekasi	-	-	-	-	-
Kabupaten Bandung Barat	587	774	380	139	1.880
Kabupaten Pangandaran	7.422	10.891	9.892	6.551	34.756
Kota Bogor	1	-	-	-	1
Kota Sukabumi	-	-	-	-	-
Kota Bandung	15	85	-	-	100
Kota Cirebon	-	-	-	-	-
Kota Bekasi	-	-	-	-	-
Kota Depok	-	-	-	-	-
Kota Cimahi	-	-	-	1	1
Kota Tasikmalaya	398	650	350	297	1.695
Kota Banjar	767	946	1.138	1.483	4.334
Jawa Barat	**88.233**	**123.390**	**90.121**	**93.010**	**394.754**

https://jabar.bps.go.id

Tabel 5.20 / ***Table***

Jumlah Rumah Tangga Usaha Budi Daya Tanaman Kehutanan Menurut Kabupaten/Kota dan Sistem Pemanenan (rumah tangga), 2023
Number of Forestry Plant Cultivation Households by Regency/Municipality and Harvesting System (households), 2023

Kabupaten/*Kota* *Regency/Municipality*	Jumlah Rumah Tangga Usaha Budi Daya Tanaman Kehutanan[1] *Number of Forestry Plant Cultivation Households*[1]	Sistem Pemanenan *Harvesting System*			
		Dipanen Sendiri *Self-Harvested*	Diijonkan *Ijon/Sold Long Before the Harvest*	Ditebaskan *Tebas/Sold Right Before the Harvest*	Belum Panen *Not Yet Harvested*
(1)	(2)	(3)	(4)	(5)	(6)
Kabupaten Bogor	10.734	2.220	592	2.281	6.496
Kabupaten Sukabumi	57.108	10.334	1.510	5.441	46.591
Kabupaten Cianjur	51.933	4.836	1.364	4.403	45.344
Kabupaten Bandung	9.160	1.637	58	804	7.443
Kabupaten Garut	81.050	10.163	2.158	9.093	69.582
Kabupaten Tasikmalaya	120.962	6.782	3.596	11.257	109.484
Kabupaten Ciamis	68.603	4.402	870	10.997	60.299
Kabupaten Kuningan	26.768	1.846	679	3.011	23.570
Kabupaten Cirebon	1.866	284	37	274	1.386
Kabupaten Majalengka	19.077	1.973	395	2.209	16.379
Kabupaten Sumedang	36.413	1.947	310	4.524	32.827
Kabupaten Indramayu	1.116	206	7	101	835
Kabupaten Subang	11.755	1.032	219	2.018	9.440
Kabupaten Purwakarta	14.997	3.090	647	2.970	10.293
Kabupaten Karawang	1.671	912	27	68	748
Kabupaten Bekasi	680	466	7	33	216
Kabupaten Bandung Barat	22.240	4.609	657	2.760	16.934
Kabupaten Pangandaran	40.095	1.398	510	5.940	35.509
Kota Bogor	22	6	-	1	16
Kota Sukabumi	77	23	-	7	53
Kota Bandung	149	48	4	15	92
Kota Cirebon	16	3	-	1	13
Kota Bekasi	10	4	-	-	6
Kota Depok	39	10	1	6	23
Kota Cimahi	45	8	1	12	29
Kota Tasikmalaya	1.678	277	127	355	1.200
Kota Banjar	1.995	141	7	350	1.746
Jawa Barat	**580.259**	**58.657**	**13.783**	**68.931**	**496.554**

Catatan/*Note*: [1]Satu Rumah Tangga Usaha Budi Daya Tanaman Kehutanan dapat melakukan lebih dari satu sistem panen mengikuti jumlah jenis tanaman yang diusahakan/*One Forestry Plant Cultivation Households can have more than one harvesting system depending on the number of type of plant*

https://jabar.bps.go.id

Tabel 5.21
Table

Jumlah Usaha Pertanian Perorangan Budi Daya Tanaman Kehutanan Menurut Kabupaten/Kota dan Sistem Pemanenan (unit), 2023
Number of Forestry Plant Cultivation Individual Agricultural Holdings by Regency/Municipality and Harvesting System (units), 2023

Kabupaten/*Kota* *Regency/Municipality*	Jumlah Usaha Pertanian Perorangan Budi Daya Tanaman Kehutanan[1] *Number of Forestry Plant Cultivation Individual Agricultural Holdings*[1]	Sistem Pemanenan *Harvesting System*			
		Dipanen Sendiri *Self-Harvested*	Diijonkan *Ijon/Sold Long Before the Harvest*	Ditebaskan *Tebas/Sold Right Before the Harvest*	Belum Panen *Not Yet Harvested*
(1)	(2)	(3)	(4)	(5)	(6)
Kabupaten Bogor	10.743	2.222	592	2.281	6.503
Kabupaten Sukabumi	57.202	10.355	1.512	5.451	46.650
Kabupaten Cianjur	51.963	4.837	1.365	4.403	45.372
Kabupaten Bandung	9.189	1.638	58	804	7.467
Kabupaten Garut	81.277	10.177	2.161	9.098	69.772
Kabupaten Tasikmalaya	121.333	6.786	3.599	11.277	109.799
Kabupaten Ciamis	68.784	4.407	870	11.010	60.449
Kabupaten Kuningan	26.950	1.847	680	3.020	23.722
Kabupaten Cirebon	1.870	284	37	274	1.388
Kabupaten Majalengka	19.107	1.975	395	2.209	16.404
Kabupaten Sumedang	36.515	1.947	310	4.531	32.917
Kabupaten Indramayu	1.116	206	7	101	835
Kabupaten Subang	11.764	1.032	219	2.019	9.445
Kabupaten Purwakarta	15.016	3.091	647	2.971	10.308
Kabupaten Karawang	1.671	912	27	68	748
Kabupaten Bekasi	686	470	7	33	218
Kabupaten Bandung Barat	22.278	4.612	657	2.765	16.960
Kabupaten Pangandaran	40.343	1.399	511	5.955	35.712
Kota Bogor	22	6	-	1	16
Kota Sukabumi	77	23	-	7	53
Kota Bandung	149	48	4	15	92
Kota Cirebon	16	3	-	1	13
Kota Bekasi	10	4	-	-	6
Kota Depok	39	10	1	6	23
Kota Cimahi	45	8	1	12	29
Kota Tasikmalaya	1.679	277	127	356	1.200
Kota Banjar	1.997	141	7	350	1.748
Jawa Barat	**581.841**	**58.717**	**13.794**	**69.018**	**497.849**

Catatan/*Note:* [1]Satu Usaha Pertanian Perorangan Budi Daya Tanaman Kehutanan dapat melakukan lebih dari satu sistem panen mengikuti jumlah jenis tanaman yang diusahakan/*One Forestry Plant Cultivation Individual Agricultural Holdings can have more than one harvesting system depending on the number of type of plant*

https://jabar.bps.go.id

Tabel 5.22.1
Table

Jumlah Rumah Tangga Usaha dan Usaha Pertanian Perorangan pada Usaha Budi Daya Tanaman Akasia dengan Sistem Pemanenan Dipanen Sendiri Menurut Kabupaten/Kota, 2023
Number of Households and Individual Agricultural Holdings of Acacia Plant Cultivation with Self-Harvesting System by Regency/Municipality, 2023

Kabupaten/*Kota* *Regency/Municipality*	Jumlah Rumah Tangga Usaha Budi Daya Tanaman Akasia dengan Sistem Panen Sendiri (rumah tangga) *Number of Forestry Plant Cultivation Acacia Households with Self-Harvesting System (house holds)*	Jumlah Usaha Pertanian Perorangan Budi Daya Tanaman Akasia dengan Sistem Panen Sendiri (unit) *Number of Forestry Plant Cultivation Acacia Individual Agricultural Holdings with Self-Harvesting System (units)*
(1)	(2)	(3)
Kabupaten Bogor	43	43
Kabupaten Sukabumi	599	599
Kabupaten Cianjur	141	141
Kabupaten Bandung	70	70
Kabupaten Garut	545	546
Kabupaten Tasikmalaya	378	378
Kabupaten Ciamis	120	121
Kabupaten Kuningan	25	25
Kabupaten Cirebon	6	6
Kabupaten Majalengka	20	20
Kabupaten Sumedang	5	5
Kabupaten Indramayu	2	2
Kabupaten Subang	46	46
Kabupaten Purwakarta	20	20
Kabupaten Karawang	43	43
Kabupaten Bekasi	57	59
Kabupaten Bandung Barat	77	77
Kabupaten Pangandaran	9	9
Kota Bogor	-	-
Kota Sukabumi	-	-
Kota Bandung	1	1
Kota Cirebon	-	-
Kota Bekasi	-	-
Kota Depok	-	-
Kota Cimahi	-	-
Kota Tasikmalaya	16	16
Kota Banjar	6	6
Jawa Barat	**2.229**	**2.233**

https://jabar.bps.go.id

Tabel / ***Table*** **5.22.2**

Jumlah Rumah Tangga Usaha dan Usaha Pertanian Perorangan pada Usaha Budi Daya Tanaman Bambu dengan Sistem Pemanenan Dipanen Sendiri Menurut Kabupaten/Kota, 2023
Number of Households and Individual Agricultural Holdings of Bamboo Plant Cultivation with Self-Harvesting System by Regency/Municipality, 2023

Kabupaten/*Kota* *Regency/Municipality*	Jumlah Rumah Tangga Usaha Budi Daya Tanaman Bambu dengan Sistem Panen Sendiri (rumah tangga) *Number of Forestry Plant Cultivation Bamboo Households with Self-Harvesting System (households)*	Jumlah Usaha Pertanian Perorangan Budi Daya Tanaman Bambu dengan Sistem Panen Sendiri (unit) *Number of Forestry Plant Cultivation Bamboo Individual Agricultural Holdings with Self-Harvesting System (units)*
(1)	(2)	(3)
Kabupaten Bogor	1.615	1.616
Kabupaten Sukabumi	5.780	5.792
Kabupaten Cianjur	2.098	2.099
Kabupaten Bandung	979	980
Kabupaten Garut	4.926	4.932
Kabupaten Tasikmalaya	2.151	2.152
Kabupaten Ciamis	1.537	1.538
Kabupaten Kuningan	754	754
Kabupaten Cirebon	201	201
Kabupaten Majalengka	1.130	1.131
Kabupaten Sumedang	947	947
Kabupaten Indramayu	89	89
Kabupaten Subang	639	639
Kabupaten Purwakarta	2.650	2.651
Kabupaten Karawang	678	678
Kabupaten Bekasi	415	417
Kabupaten Bandung Barat	1.980	1.982
Kabupaten Pangandaran	321	321
Kota Bogor	1	1
Kota Sukabumi	11	11
Kota Bandung	9	9
Kota Cirebon	2	2
Kota Bekasi	1	1
Kota Depok	7	7
Kota Cimahi	3	3
Kota Tasikmalaya	122	122
Kota Banjar	70	70
Jawa Barat	**29.116**	**29.145**

https://jabar.bps.go.id

Tabel 5.22.3
Table

Jumlah Rumah Tangga Usaha dan Usaha Pertanian Perorangan pada Usaha Budi Daya Tanaman Jabon dengan Sistem Pemanenan Dipanen Sendiri Menurut Kabupaten/Kota, 2023
Number of Households and Individual Agricultural Holdings of Jabon/ Neolamarckia Cadamba Plant Cultivation with Self-Harvesting System by Regency/Municipality, 2023

Kabupaten/*Kota* *Regency/Municipality*	Jumlah Rumah Tangga Usaha Budi Daya Tanaman Jabon dengan Sistem Panen Sendiri (rumah tangga) *Number of Forestry Plant Cultivation Jabon/Neolamarckia Cadamba Households with Self-Harvesting System (households)*	Jumlah Usaha Pertanian Perorangan Budi Daya Tanaman Jabon dengan Sistem Panen Sendiri (unit) *Number of Forestry Plant Cultivation Jabon/Neolamarckia Cadamba Individual Agricultural Holdings with Self-Harvesting System (units)*
(1)	(2)	(3)
Kabupaten Bogor	19	19
Kabupaten Sukabumi	348	348
Kabupaten Cianjur	108	108
Kabupaten Bandung	103	103
Kabupaten Garut	256	256
Kabupaten Tasikmalaya	52	52
Kabupaten Ciamis	68	68
Kabupaten Kuningan	3	3
Kabupaten Cirebon	-	-
Kabupaten Majalengka	9	9
Kabupaten Sumedang	31	31
Kabupaten Indramayu	1	1
Kabupaten Subang	15	15
Kabupaten Purwakarta	8	8
Kabupaten Karawang	5	5
Kabupaten Bekasi	1	1
Kabupaten Bandung Barat	428	428
Kabupaten Pangandaran	4	4
Kota Bogor	-	-
Kota Sukabumi	-	-
Kota Bandung	2	2
Kota Cirebon	-	-
Kota Bekasi	-	-
Kota Depok	-	-
Kota Cimahi	-	-
Kota Tasikmalaya	6	6
Kota Banjar	-	-
Jawa Barat	**1.467**	**1.467**

https://jabar.bps.go.id

Tabel 5.22.4
Table

Jumlah Rumah Tangga Usaha dan Usaha Pertanian Perorangan pada Usaha Budi Daya Tanaman Jati dengan Sistem Pemanenan Dipanen Sendiri Menurut Kabupaten/Kota, 2023
Number of Households and Individual Agricultural Holdings of Teak Plant Cultivation with Self-Harvesting System by Regency/Municipality, 2023

Kabupaten/*Kota* *Regency/Municipality*	Jumlah Rumah Tangga Usaha Budi Daya Tanaman Jati dengan Sistem Panen Sendiri (rumah tangga) *Number of Forestry Plant Cultivation Teak Households with Self-Harvesting System (households)*	Jumlah Usaha Pertanian Perorangan Budi Daya Tanaman Jati dengan Sistem Panen Sendiri (unit) *Number of Forestry Plant Cultivation Teak Individual Agricultural Holdings with Self-Harvesting System (units)*
(1)	(2)	(3)
Kabupaten Bogor	13	13
Kabupaten Sukabumi	489	492
Kabupaten Cianjur	215	215
Kabupaten Bandung	18	18
Kabupaten Garut	328	328
Kabupaten Tasikmalaya	64	64
Kabupaten Ciamis	243	243
Kabupaten Kuningan	376	376
Kabupaten Cirebon	49	49
Kabupaten Majalengka	377	378
Kabupaten Sumedang	180	180
Kabupaten Indramayu	84	84
Kabupaten Subang	32	32
Kabupaten Purwakarta	50	50
Kabupaten Karawang	20	20
Kabupaten Bekasi	6	6
Kabupaten Bandung Barat	13	13
Kabupaten Pangandaran	67	67
Kota Bogor	1	1
Kota Sukabumi	2	2
Kota Bandung	5	5
Kota Cirebon	1	1
Kota Bekasi	-	-
Kota Depok	1	1
Kota Cimahi	2	2
Kota Tasikmalaya	9	9
Kota Banjar	23	23
Jawa Barat	**2.668**	**2.672**

https://jabar.bps.go.id

Tabel 5.22.5
Table

Jumlah Rumah Tangga Usaha dan Usaha Pertanian Perorangan pada Usaha Budi Daya Tanaman Jati Putih/Gmelina dengan Sistem Pemanenan Dipanen Sendiri Menurut Kabupaten/Kota, 2023
Number of Households and Individual Agricultural Holdings of Gmelina/Gmelina Asiatica Plant Cultivation with Self-Harvesting System by Regency/Municipality, 2023

Kabupaten/*Kota* *Regency/Municipality*	Jumlah Rumah Tangga Usaha Budi Daya Tanaman Jati Putih/Gmelina dengan Sistem Panen Sendiri (rumah tangga) *Number of Forestry Plant Cultivation Gmelina/Gmelina Asiatica Households with Self-Harvesting System (households)*	Jumlah Usaha Pertanian Perorangan Budi Daya Tanaman Jati Putih/Gmelina dengan Sistem Panen Sendiri (unit) *Number of Forestry Plant Cultivation Gmelina/Gmelina AsiaticaIndividual Agricultural Holdings with Self-Harvesting System (units)*
(1)	(2)	(3)
Kabupaten Bogor	13	13
Kabupaten Sukabumi	67	67
Kabupaten Cianjur	157	157
Kabupaten Bandung	81	81
Kabupaten Garut	281	281
Kabupaten Tasikmalaya	50	50
Kabupaten Ciamis	9	10
Kabupaten Kuningan	13	13
Kabupaten Cirebon	2	2
Kabupaten Majalengka	8	8
Kabupaten Sumedang	127	127
Kabupaten Indramayu	3	3
Kabupaten Subang	8	8
Kabupaten Purwakarta	9	9
Kabupaten Karawang	1	1
Kabupaten Bekasi	-	-
Kabupaten Bandung Barat	24	24
Kabupaten Pangandaran	2	2
Kota Bogor	-	-
Kota Sukabumi	-	-
Kota Bandung	2	2
Kota Cirebon	-	-
Kota Bekasi	-	-
Kota Depok	-	-
Kota Cimahi	-	-
Kota Tasikmalaya	7	7
Kota Banjar	1	1
Jawa Barat	**865**	**866**

https://jabar.bps.go.id

Tabel 5.22.6
Table

Jumlah Rumah Tangga Usaha dan Usaha Pertanian Perorangan pada Usaha Budi Daya Tanaman Mahoni dengan Sistem Pemanenan Dipanen Sendiri Menurut Kabupaten/Kota, 2023
Number of Households and Individual Agricultural Holdings of Mahogany Plant Cultivation with Self-Harvesting System by Regency/Municipality, 2023

Kabupaten/*Kota* *Regency/Municipality*	Jumlah Rumah Tangga Usaha Budi Daya Tanaman Mahoni dengan Sistem Panen Sendiri (rumah tangga) *Number of Forestry Plant Cultivation Mahogany Households with Self-Harvesting System (households)*	Jumlah Usaha Pertanian Perorangan Budi Daya Tanaman Mahoni dengan Sistem Panen Sendiri (unit) *Number of Forestry Plant Cultivation Mahogany Individual Agricultural Holdings with Self-Harvesting System (units)*
(1)	(2)	(3)
Kabupaten Bogor	47	47
Kabupaten Sukabumi	1.180	1.182
Kabupaten Cianjur	615	615
Kabupaten Bandung	33	33
Kabupaten Garut	744	745
Kabupaten Tasikmalaya	647	647
Kabupaten Ciamis	871	872
Kabupaten Kuningan	355	355
Kabupaten Cirebon	14	14
Kabupaten Majalengka	303	303
Kabupaten Sumedang	321	321
Kabupaten Indramayu	5	5
Kabupaten Subang	81	81
Kabupaten Purwakarta	57	57
Kabupaten Karawang	10	10
Kabupaten Bekasi	4	4
Kabupaten Bandung Barat	156	156
Kabupaten Pangandaran	89	89
Kota Bogor	-	-
Kota Sukabumi	2	2
Kota Bandung	4	4
Kota Cirebon	-	-
Kota Bekasi	-	-
Kota Depok	1	1
Kota Cimahi	1	1
Kota Tasikmalaya	56	56
Kota Banjar	17	17
Jawa Barat	**5.613**	**5.617**

https://jabar.bps.go.id

Tabel 5.22.7
Table

Jumlah Rumah Tangga Usaha dan Usaha Pertanian Perorangan pada Usaha Budi Daya Tanaman Mindi dengan Sistem Pemanenan Dipanen Sendiri Menurut Kabupaten/Kota, 2023
Number of Households, Individual Agricultural Holdings, and Production of Mindi/Melia Azedarach Plant Cultivation with Self-Harvesting System by Regency/Municipality, 2023

Kabupaten/*Kota* *Regency/Municipality*	Jumlah Rumah Tangga Usaha Budi Daya Tanaman Mindi dengan Sistem Panen Sendiri (rumah tangga) *Number of Forestry Plant Cultivation Mindi/ Melia Azedarach Households with Self-Harvesting System (households)*	Jumlah Usaha Pertanian Perorangan Budi Daya Tanaman Mindi dengan Sistem Panen Sendiri (unit) *Number of Forestry Plant Cultivation Mindi/ Melia Azedarach Individual Agricultural Holdings with Self-Harvesting System (units)*
(1)	(2)	(3)
Kabupaten Bogor	39	39
Kabupaten Sukabumi	93	93
Kabupaten Cianjur	139	139
Kabupaten Bandung	8	8
Kabupaten Garut	133	133
Kabupaten Tasikmalaya	10	10
Kabupaten Ciamis	12	12
Kabupaten Kuningan	13	13
Kabupaten Cirebon	-	-
Kabupaten Majalengka	6	6
Kabupaten Sumedang	7	7
Kabupaten Indramayu	-	-
Kabupaten Subang	11	11
Kabupaten Purwakarta	10	10
Kabupaten Karawang	8	8
Kabupaten Bekasi	-	-
Kabupaten Bandung Barat	34	34
Kabupaten Pangandaran	3	3
Kota Bogor	-	-
Kota Sukabumi	-	-
Kota Bandung	-	-
Kota Cirebon	-	-
Kota Bekasi	-	-
Kota Depok	-	-
Kota Cimahi	-	-
Kota Tasikmalaya	3	3
Kota Banjar	-	-
Jawa Barat	**529**	**529**

https://jabar.bps.go.id

Tabel 5.22.8
Table

Jumlah Rumah Tangga Usaha dan Usaha Pertanian Perorangan pada Usaha Budi Daya Tanaman Sengon/Jeunjing/Albazia dengan Sistem Pemanenan Dipanen Sendiri Menurut Kabupaten/Kota, 2023
Number of Households and Individual Agricultural Holdings of Sengon/ Albizia Chinensis Plant Cultivation with Self-Harvesting System by Regency/ Municipality, 2023

Kabupaten/*Kota* *Regency/Municipality*	Jumlah Rumah Tangga Usaha Budi Daya Tanaman Sengon/Jeunjing/Albazia dengan Sistem Panen Sendiri (rumh tangga) *Number of Forestry Plant Cultivation* Sengon/ Jeunjing/Albazia *Households with Self-Harvesting System (households)*	Jumlah Usaha Pertanian Perorangan Budi Daya Tanaman Sengon/Jeunjing/Albazia dengan Sistem Panen Sendiri (unit) *Number of Forestry Plant Cultivation* Sengon/Jeunjing/Albazia *Individual Agricultural Holdings with Self-Harvesting System (units)*
(1)	(2)	(3)
Kabupaten Bogor	448	449
Kabupaten Sukabumi	2.799	2.804
Kabupaten Cianjur	1.954	1.954
Kabupaten Bandung	243	243
Kabupaten Garut	3.019	3.024
Kabupaten Tasikmalaya	3.673	3.676
Kabupaten Ciamis	2.161	2.165
Kabupaten Kuningan	552	553
Kabupaten Cirebon	16	16
Kabupaten Majalengka	274	274
Kabupaten Sumedang	416	416
Kabupaten Indramayu	16	16
Kabupaten Subang	292	292
Kabupaten Purwakarta	424	424
Kabupaten Karawang	181	181
Kabupaten Bekasi	10	10
Kabupaten Bandung Barat	2.043	2.044
Kabupaten Pangandaran	953	954
Kota Bogor	3	3
Kota Sukabumi	9	9
Kota Bandung	21	21
Kota Cirebon	-	-
Kota Bekasi	1	1
Kota Depok	1	1
Kota Cimahi	4	4
Kota Tasikmalaya	80	80
Kota Banjar	36	36
Jawa Barat	**19.629**	**19.650**

https://jabar.bps.go.id

Tabel 5.22.9
Table

Jumlah Rumah Tangga Usaha dan Usaha Pertanian Perorangan pada Usaha Budi Daya Tanaman Suren dengan Sistem Pemanenan Dipanen Sendiri Menurut Kabupaten/Kota, 2023
Number of Households and Individual Agricultural Holdings of Toona Plant Cultivation with Self-Harvesting System by Regency/Municipality, 2023

Kabupaten/*Kota* *Regency/Municipality*	Jumlah Rumah Tangga Usaha Budi Daya Tanaman Suren dengan Sistem Panen Sendiri (rumah tangga) *Number of Forestry Plant Cultivation ToonaHouseholds with Self-Harvesting System (households)*	Jumlah Usaha Pertanian Perorangan Budi Daya Tanaman Suren dengan Sistem Panen Sendiri (unit) *Number of Forestry Plant Cultivation Toona Individual Agricultural Holdings with Self-Harvesting System (units)*
(1)	(2)	(3)
Kabupaten Bogor	3	3
Kabupaten Sukabumi	75	75
Kabupaten Cianjur	84	84
Kabupaten Bandung	89	89
Kabupaten Garut	466	466
Kabupaten Tasikmalaya	56	56
Kabupaten Ciamis	33	33
Kabupaten Kuningan	7	7
Kabupaten Cirebon	-	-
Kabupaten Majalengka	8	8
Kabupaten Sumedang	120	120
Kabupaten Indramayu	-	-
Kabupaten Subang	13	13
Kabupaten Purwakarta	21	21
Kabupaten Karawang	-	-
Kabupaten Bekasi	1	1
Kabupaten Bandung Barat	383	383
Kabupaten Pangandaran	1	1
Kota Bogor	-	-
Kota Sukabumi	-	-
Kota Bandung	1	1
Kota Cirebon	-	-
Kota Bekasi	-	-
Kota Depok	-	-
Kota Cimahi	-	-
Kota Tasikmalaya	-	-
Kota Banjar	-	-
Jawa Barat	**1.361**	**1.361**

https://jabar.bps.go.id

Tabel 5.22.10
Table

Jumlah Rumah Tangga Usaha dan Usaha Pertanian Perorangan pada Usaha Budi Daya Tanaman Waru dengan Sistem Pemanenan Dipanen Sendiri Menurut Kabupaten/Kota, 2023
Number of Households and Individual Agricultural Holdings of Waru/Hibiscus Tiliaceus Plant Cultivation with Self-Harvesting System by Regency/Municipality, 2023

Kabupaten/*Kota* *Regency/Municipality*	Jumlah Rumah Tangga Usaha Budi Daya Tanaman Waru dengan Sistem Panen Sendiri (rumah tangga) *Number of Forestry Plant Cultivation Waru/ Hibiscus Tiliaceus Households with Self-Harvesting System (households)*	Jumlah Usaha Pertanian Perorangan Budi Daya Tanaman Waru dengan Sistem Panen Sendiri (unit) *Number of Forestry Plant Cultivation Waru/ Hibiscus Tiliaceus. Individual Agricultural Holdings with Self-Harvesting System (units)*
(1)	(2)	(3)
Kabupaten Bogor	2	2
Kabupaten Sukabumi	15	15
Kabupaten Cianjur	6	6
Kabupaten Bandung	53	53
Kabupaten Garut	84	84
Kabupaten Tasikmalaya	21	21
Kabupaten Ciamis	61	62
Kabupaten Kuningan	22	22
Kabupaten Cirebon	-	-
Kabupaten Majalengka	5	5
Kabupaten Sumedang	62	62
Kabupaten Indramayu	-	-
Kabupaten Subang	4	4
Kabupaten Purwakarta	4	4
Kabupaten Karawang	-	-
Kabupaten Bekasi	-	-
Kabupaten Bandung Barat	5	5
Kabupaten Pangandaran	17	17
Kota Bogor	1	1
Kota Sukabumi	-	-
Kota Bandung	1	1
Kota Cirebon	-	-
Kota Bekasi	-	-
Kota Depok	-	-
Kota Cimahi	-	-
Kota Tasikmalaya	2	2
Kota Banjar	1	1
Jawa Barat	**366**	**367**

https://jabar.bps.go.id

Tabel 5.23.1
Table

Jumlah Rumah Tangga Usaha Tanaman Akasia Menurut Kabupaten/Kota dan Pemanfaatan Produksi (rumah tangga), 2023
Number of Acacia Plant Households by Regency/Municipality and Product Utilization (households), 2023

Kabupaten/*Kota* *Regency/Municipality*	Pemanfaatan Produksi *Product Utilization*			
	Belum Dijual *Not Yet Being Sold*	Seluruhnya Dijual *Sold Entirely*	Sebagian Besar untuk Dijual *Mainly for Sale*	Sebagian Besar untuk Dikonsumsi Sendiri *Mainly for Own Consumption*
(1)	(2)	(3)	(4)	(5)
Kabupaten Bogor	15	197	6	-
Kabupaten Sukabumi	68	501	92	17
Kabupaten Cianjur	31	139	39	26
Kabupaten Bandung	20	46	8	5
Kabupaten Garut	35	895	81	108
Kabupaten Tasikmalaya	45	1.080	79	23
Kabupaten Ciamis	24	405	14	9
Kabupaten Kuningan	1	41	19	11
Kabupaten Cirebon	2	11	-	1
Kabupaten Majalengka	4	26	6	3
Kabupaten Sumedang	1	17	7	1
Kabupaten Indramayu	-	1	1	-
Kabupaten Subang	6	59	16	2
Kabupaten Purwakarta	3	58	7	2
Kabupaten Karawang	3	25	18	1
Kabupaten Bekasi	6	26	14	14
Kabupaten Bandung Barat	3	147	26	17
Kabupaten Pangandaran	-	26	-	-
Kota Bogor	-	-	-	-
Kota Sukabumi	-	-	-	-
Kota Bandung	-	1	-	-
Kota Cirebon	-	-	-	-
Kota Bekasi	-	-	-	-
Kota Depok	-	-	-	-
Kota Cimahi	-	1	-	-
Kota Tasikmalaya	4	45	1	-
Kota Banjar	1	9	1	1
Jawa Barat	**272**	**3.756**	**435**	**241**

Catatan/*Note*: Satu Rumah Tangga Usaha Budi Daya Tanaman Kehutanan dapat terdiri lebih dari satu Usaha Pertanian Perorangan Budi Daya Tanaman Kehutanan yang mengusahakan komoditas tanaman kehutanan yang sama dengan pemanfaatan produksi berbeda /*One Forestry Plant Cultivation Household may consist of more than one Forestry Plant Cultivation Individual Agricultural Holdings that cultivate the same type of forestry plants with different type of product utilizations*

https://jabar.bps.go.id

Tabel 5.23.2
Table

Jumlah Rumah Tangga Usaha Tanaman Bambu Menurut Kabupaten/Kota dan Pemanfaatan Produksi (rumah tangga), 2023
Number of Bamboo Plant Households by Regency/Municipality and Product Utilization (households), 2023

Kabupaten/*Kota* *Regency/Municipality*	Pemanfaatan Produksi *Product Utilization*			
	Belum Dijual *Not Yet Being Sold*	Seluruhnya Dijual *Sold Entirely*	Sebagian Besar untuk Dijual *Mainly for Sale*	Sebagian Besar untuk Dikonsumsi Sendiri *Mainly for Own Consumption*
(1)	(2)	(3)	(4)	(5)
Kabupaten Bogor	63	2.089	722	172
Kabupaten Sukabumi	513	4.373	1.707	754
Kabupaten Cianjur	108	1.643	784	568
Kabupaten Bandung	76	834	313	186
Kabupaten Garut	198	3.420	1.644	1.904
Kabupaten Tasikmalaya	46	2.108	628	727
Kabupaten Ciamis	45	2.548	597	508
Kabupaten Kuningan	30	945	305	219
Kabupaten Cirebon	10	236	72	45
Kabupaten Majalengka	106	1.515	561	289
Kabupaten Sumedang	80	1.400	429	380
Kabupaten Indramayu	8	52	46	12
Kabupaten Subang	73	1.012	336	62
Kabupaten Purwakarta	64	3.387	1.065	333
Kabupaten Karawang	52	434	225	22
Kabupaten Bekasi	33	240	117	44
Kabupaten Bandung Barat	68	1.465	554	681
Kabupaten Pangandaran	9	215	143	75
Kota Bogor	-	1	-	-
Kota Sukabumi	1	6	2	2
Kota Bandung	-	7	4	2
Kota Cirebon	-	2	-	-
Kota Bekasi	-	1	-	-
Kota Depok	-	7	-	-
Kota Cimahi	-	1	1	1
Kota Tasikmalaya	4	186	38	11
Kota Banjar	2	117	48	16
Jawa Barat	**1.589**	**28.244**	**10.341**	**7.013**

Catatan/*Note*: Satu Rumah Tangga Usaha Budi Daya Tanaman Kehutanan dapat terdiri lebih dari satu Usaha Pertanian Perorangan Budi Daya Tanaman Kehutanan yang mengusahakan komoditas tanaman kehutanan yang sama dengan pemanfaatan produksi berbeda/*One Forestry Plant Cultivation Household may consist of more than one Forestry Plant Cultivation Individual Agricultural Holdings that cultivate the same type of forestry plants with different type of product utilizations*

https://jabar.bps.go.id

Tabel 5.23.3
Table

Jumlah Rumah Tangga Usaha Tanaman Jabon Menurut Kabupaten/Kota dan Pemanfaatan Produksi (rumah tangga), 2023
Number of Jabon/Neolamarckia Cadamba Plant Households by Regency/ Municipality and Product Utilization (households), 2023

Kabupaten/*Kota* *Regency/Municipality*	Pemanfaatan Produksi *Product Utilization*			
	Belum Dijual *Not Yet Being Sold*	Seluruhnya Dijual *Sold Entirely*	Sebagian Besar untuk Dijual *Mainly for Sale*	Sebagian Besar untuk Dikonsumsi Sendiri *Mainly for Own Consumption*
(1)	(2)	(3)	(4)	(5)
Kabupaten Bogor	3	54	14	-
Kabupaten Sukabumi	48	411	95	92
Kabupaten Cianjur	24	356	63	14
Kabupaten Bandung	21	124	21	25
Kabupaten Garut	20	703	88	59
Kabupaten Tasikmalaya	4	259	18	10
Kabupaten Ciamis	3	195	10	19
Kabupaten Kuningan	-	10	-	-
Kabupaten Cirebon	-	3	-	-
Kabupaten Majalengka	-	17	4	3
Kabupaten Sumedang	2	100	7	6
Kabupaten Indramayu	-	1	-	-
Kabupaten Subang	2	34	8	8
Kabupaten Purwakarta	1	23	2	2
Kabupaten Karawang	1	4	-	-
Kabupaten Bekasi	-	2	-	-
Kabupaten Bandung Barat	24	414	90	160
Kabupaten Pangandaran	-	7	-	-
Kota Bogor	-	-	-	-
Kota Sukabumi	-	-	1	-
Kota Bandung	1	2	-	-
Kota Cirebon	-	-	-	-
Kota Bekasi	-	-	-	-
Kota Depok	-	-	-	-
Kota Cimahi	-	3	-	-
Kota Tasikmalaya	-	11	2	-
Kota Banjar	-	-	-	-
Jawa Barat	**154**	**2.733**	**423**	**398**

Catatan/*Note*: Satu Rumah Tangga Usaha Budi Daya Tanaman Kehutanan dapat terdiri lebih dari satu Usaha Pertanian Perorangan Budi Daya Tanaman Kehutanan yang mengusahakan komoditas tanaman kehutanan yang sama dengan pemanfaatan produksi berbeda/*One Forestry Plant Cultivation Household may consist of more than one Forestry Plant Cultivation Individual Agricultural Holdings that cultivate the same type of forestry plants with different type of product utilizations*

https://jabar.bps.go.id

Tabel 5.23.4
Table

Jumlah Rumah Tangga Usaha Tanaman Jati Menurut Kabupaten/Kota dan Pemanfaatan Produksi (rumah tangga), 2023
Number of Teak Plant Households by Regency/Municipality and Product Utilization (households), 2023

Kabupaten/*Kota* *Regency/Municipality*	Pemanfaatan Produksi *Product Utilization*			
	Belum Dijual *Not Yet Being Sold*	Seluruhnya Dijual *Sold Entirely*	Sebagian Besar untuk Dijual *Mainly for Sale*	Sebagian Besar untuk Dikonsumsi Sendiri *Mainly for Own Consumption*
(1)	(2)	(3)	(4)	(5)
Kabupaten Bogor	5	45	6	-
Kabupaten Sukabumi	45	839	197	57
Kabupaten Cianjur	26	420	75	37
Kabupaten Bandung	1	21	5	3
Kabupaten Garut	23	619	74	44
Kabupaten Tasikmalaya	16	307	10	10
Kabupaten Ciamis	20	750	36	17
Kabupaten Kuningan	64	765	147	100
Kabupaten Cirebon	4	103	7	5
Kabupaten Majalengka	64	425	156	70
Kabupaten Sumedang	20	393	67	40
Kabupaten Indramayu	18	78	28	23
Kabupaten Subang	4	55	13	5
Kabupaten Purwakarta	6	106	13	3
Kabupaten Karawang	5	17	1	-
Kabupaten Bekasi	2	4	1	-
Kabupaten Bandung Barat	3	26	4	4
Kabupaten Pangandaran	9	347	18	6
Kota Bogor	-	2	-	-
Kota Sukabumi	-	3	-	1
Kota Bandung	-	3	1	3
Kota Cirebon	1	-	-	-
Kota Bekasi	-	-	-	-
Kota Depok	-	4	-	-
Kota Cimahi	-	2	-	-
Kota Tasikmalaya	-	34	1	1
Kota Banjar	1	93	8	1
Jawa Barat	**337**	**5.461**	**868**	**430**

Catatan/*Note*: Satu Rumah Tangga Usaha Budi Daya Tanaman Kehutanan dapat terdiri lebih dari satu Usaha Pertanian Perorangan Budi Daya Tanaman Kehutanan yang mengusahakan komoditas tanaman kehutanan yang sama dengan pemanfaatan produksi berbeda/*One Forestry Plant Cultivation Household may consist of more than one Forestry Plant Cultivation Individual Agricultural Holdings that cultivate the same type of forestry plants with different type of product utilizations*

https://jabar.bps.go.id

Tabel 5.23.5
Table

Jumlah Rumah Tangga Usaha Tanaman Jati Putih/Gmelina Menurut Kabupaten/Kota dan Pemanfaatan Produksi (rumah tangga), 2023
Number of Gmelina/Gmelina Asiatica Plant Households by Regency/ Municipality and Product Utilization (households), 2023

Kabupaten/*Kota* *Regency/Municipality*	Pemanfaatan Produksi *Product Utilization*			
	Belum Dijual *Not Yet Being Sold*	Seluruhnya Dijual *Sold Entirely*	Sebagian Besar untuk Dijual *Mainly for Sale*	Sebagian Besar untuk Dikonsumsi Sendiri *Mainly for Own Consumption*
(1)	(2)	(3)	(4)	(5)
Kabupaten Bogor	2	29	3	-
Kabupaten Sukabumi	5	170	22	18
Kabupaten Cianjur	20	392	52	41
Kabupaten Bandung	6	89	17	30
Kabupaten Garut	17	597	76	61
Kabupaten Tasikmalaya	6	154	13	6
Kabupaten Ciamis	7	60	3	1
Kabupaten Kuningan	1	55	9	2
Kabupaten Cirebon	-	2	-	-
Kabupaten Majalengka	1	14	6	3
Kabupaten Sumedang	29	476	54	41
Kabupaten Indramayu	-	2	2	-
Kabupaten Subang	2	38	2	1
Kabupaten Purwakarta	-	34	2	-
Kabupaten Karawang	1	-	-	-
Kabupaten Bekasi	-	-	-	-
Kabupaten Bandung Barat	3	39	4	3
Kabupaten Pangandaran	-	3	-	-
Kota Bogor	-	-	-	-
Kota Sukabumi	-	-	-	-
Kota Bandung	-	1	-	2
Kota Cirebon	-	-	-	-
Kota Bekasi	-	-	-	-
Kota Depok	-	1	-	-
Kota Cimahi	-	-	-	-
Kota Tasikmalaya	2	40	1	-
Kota Banjar	-	1	-	1
Jawa Barat	**102**	**2.197**	**266**	**210**

Catatan/*Note*: Satu Rumah Tangga Usaha Budi Daya Tanaman Kehutanan dapat terdiri lebih dari satu Usaha Pertanian Perorangan Budi Daya Tanaman Kehutanan yang mengusahakan komoditas tanaman kehutanan yang sama dengan pemanfaatan produksi berbeda/*One Forestry Plant Cultivation Household may consist of more than one Forestry Plant Cultivation Individual Agricultural Holdings that cultivate the same type of forestry plants with different type of product utilizations*

https://jabar.bps.go.id

Tabel / ***Table*** 5.23.6

Jumlah Rumah Tangga Usaha Tanaman Mahoni Menurut Kabupaten/Kota dan Pemanfaatan Produksi (rumah tangga), 2023
Number of Mahogany Pant Households by Regency/Municipality and Product Utilization (households), 2023

Kabupaten/*Kota* *Regency/Municipality*	Pemanfaatan Produksi *Product Utilization*			
	Belum Dijual *Not Yet Being Sold*	Seluruhnya Dijual *Sold Entirely*	Sebagian Besar untuk Dijual *Mainly for Sale*	Sebagian Besar untuk Dikonsumsi Sendiri *Mainly for Own Consumption*
(1)	(2)	(3)	(4)	(5)
Kabupaten Bogor	6	61	29	1
Kabupaten Sukabumi	138	1.729	451	208
Kabupaten Cianjur	90	1.109	241	137
Kabupaten Bandung	1	34	12	9
Kabupaten Garut	50	1.649	282	156
Kabupaten Tasikmalaya	59	2.613	123	62
Kabupaten Ciamis	61	3.758	161	89
Kabupaten Kuningan	61	1.115	93	68
Kabupaten Cirebon	3	73	8	4
Kabupaten Majalengka	56	582	154	82
Kabupaten Sumedang	51	1.428	153	89
Kabupaten Indramayu	1	6	1	-
Kabupaten Subang	11	193	25	18
Kabupaten Purwakarta	5	129	6	12
Kabupaten Karawang	2	6	2	1
Kabupaten Bekasi	1	2	1	1
Kabupaten Bandung Barat	5	163	31	69
Kabupaten Pangandaran	8	844	16	11
Kota Bogor	-	1	-	-
Kota Sukabumi	-	2	-	-
Kota Bandung	1	3	1	2
Kota Cirebon	-	-	-	-
Kota Bekasi	-	-	-	-
Kota Depok	-	1	-	-
Kota Cimahi	-	1	-	-
Kota Tasikmalaya	5	238	13	1
Kota Banjar	2	102	9	2
Jawa Barat	**617**	**15.842**	**1.812**	**1.022**

Catatan/*Note*: Satu Rumah Tangga Usaha Budi Daya Tanaman Kehutanan dapat terdiri lebih dari satu Usaha Pertanian Perorangan Budi Daya Tanaman Kehutanan yang mengusahakan komoditas tanaman kehutanan yang sama dengan pemanfaatan produksi berbeda/*One Forestry Plant Cultivation Household may consist of more than one Forestry Plant Cultivation Individual Agricultural Holdings that cultivate the same type of forestry plants with different type of product utilizations*

https://jabar.bps.go.id

Tabel 5.23.7
Table

Jumlah Rumah Tangga Usaha Tanaman Mindi Menurut Kabupaten/Kota dan Pemanfaatan Produksi (rumah tangga), 2023
Number of Mindi/Melia Azedarach Plant Households by Regency/Municipality and Product Utilization (households), 2023

Kabupaten/*Kota* *Regency/Municipality*	Pemanfaatan Produksi *Product Utilization*			
	Belum Dijual *Not Yet Being Sold*	Seluruhnya Dijual *Sold Entirely*	Sebagian Besar untuk Dijual *Mainly for Sale*	Sebagian Besar untuk Dikonsumsi Sendiri *Mainly for Own Consumption*
(1)	(2)	(3)	(4)	(5)
Kabupaten Bogor	-	61	19	-
Kabupaten Sukabumi	20	337	61	10
Kabupaten Cianjur	16	165	47	19
Kabupaten Bandung	-	15	1	-
Kabupaten Garut	3	183	59	28
Kabupaten Tasikmalaya	2	44	1	1
Kabupaten Ciamis	2	47	2	1
Kabupaten Kuningan	2	58	1	2
Kabupaten Cirebon	-	-	-	-
Kabupaten Majalengka	3	8	1	-
Kabupaten Sumedang	1	31	1	2
Kabupaten Indramayu	1	-	-	-
Kabupaten Subang	1	89	3	7
Kabupaten Purwakarta	1	34	2	-
Kabupaten Karawang	1	2	4	1
Kabupaten Bekasi	-	-	-	-
Kabupaten Bandung Barat	4	63	6	10
Kabupaten Pangandaran	-	20	-	-
Kota Bogor	-	-	-	-
Kota Sukabumi	-	-	1	-
Kota Bandung	-	-	-	-
Kota Cirebon	-	-	-	-
Kota Bekasi	-	-	-	-
Kota Depok	-	-	-	-
Kota Cimahi	-	-	-	-
Kota Tasikmalaya	-	5	-	1
Kota Banjar	-	1	-	-
Jawa Barat	**57**	**1.163**	**209**	**82**

Catatan/*Note*: Satu Rumah Tangga Usaha Budi Daya Tanaman Kehutanan dapat terdiri lebih dari satu Usaha Pertanian Perorangan Budi Daya Tanaman Kehutanan yang mengusahakan komoditas tanaman kehutanan yang sama dengan pemanfaatan produksi berbeda/*One Forestry Plant Cultivation Household may consist of more than one Forestry Plant Cultivation Individual Agricultural Holdings that cultivate the same type of forestry plants with different type of product utilizations*

https://jabar.bps.go.id

Tabel 5.23.8
Table

Jumlah Rumah Tangga Usaha Tanaman Sengon/Jeunjing/Albazia Menurut Kabupaten/Kota dan Pemanfaatan Produksi (rumah tangga), 2023
Number of Sengon/Albizia Chinensis Plant Households by Regency/Municipality and Product Utilization (households), 2023

Kabupaten/*Kota* *Regency/Municipality*	Pemanfaatan Produksi *Product Utilization*			
	Belum Dijual *Not Yet Being Sold*	Seluruhnya Dijual *Sold Entirely*	Sebagian Besar untuk Dijual *Mainly for Sale*	Sebagian Besar untuk Dikonsumsi Sendiri *Mainly for Own Consumption*
(1)	(2)	(3)	(4)	(5)
Kabupaten Bogor	65	1.411	142	23
Kabupaten Sukabumi	245	5.018	905	393
Kabupaten Cianjur	250	4.141	768	435
Kabupaten Bandung	36	294	48	66
Kabupaten Garut	195	8.362	922	481
Kabupaten Tasikmalaya	354	13.719	651	311
Kabupaten Ciamis	165	9.170	436	237
Kabupaten Kuningan	115	1.947	144	105
Kabupaten Cirebon	3	50	5	-
Kabupaten Majalengka	61	659	131	75
Kabupaten Sumedang	46	1.992	163	120
Kabupaten Indramayu	10	19	4	-
Kabupaten Subang	67	1.224	129	72
Kabupaten Purwakarta	35	1.461	110	44
Kabupaten Karawang	28	90	82	1
Kabupaten Bekasi	-	7	2	3
Kabupaten Bandung Barat	111	2.897	463	590
Kabupaten Pangandaran	114	6.229	146	60
Kota Bogor	-	2	1	-
Kota Sukabumi	-	10	1	1
Kota Bandung	3	31	1	-
Kota Cirebon	-	1	-	-
Kota Bekasi	-	1	-	-
Kota Depok	-	4	-	-
Kota Cimahi	-	11	2	-
Kota Tasikmalaya	5	295	13	6
Kota Banjar	2	147	15	3
Jawa Barat	**1.910**	**59.192**	**5.284**	**3.026**

Catatan/*Note*: Satu Rumah Tangga Usaha Budi Daya Tanaman Kehutanan dapat terdiri lebih dari satu Usaha Pertanian Perorangan Budi Daya Tanaman Kehutanan yang mengusahakan komoditas tanaman kehutanan yang sama dengan pemanfaatan produksi berbeda/*One Forestry Plant Cultivation Household may consist of more than one Forestry Plant Cultivation Individual Agricultural Holdings that cultivate the same type of forestry plants with different type of product utilizations*

https://jabar.bps.go.id

Tabel 5.23.9
Table

Jumlah Rumah Tangga Usaha Tanaman Suren Menurut Kabupaten/Kota dan Pemanfaatan Produksi (rumah tangga), 2023
Number of Toona Plant Households by Regency/Municipality and Product Utilization (households), 2023

Kabupaten/*Kota* *Regency/Municipality*	Pemanfaatan Produksi *Product Utilization*			
	Belum Dijual *Not Yet Being Sold*	Seluruhnya Dijual *Sold Entirely*	Sebagian Besar untuk Dijual *Mainly for Sale*	Sebagian Besar untuk Dikonsumsi Sendiri *Mainly for Own Consumption*
(1)	(2)	(3)	(4)	(5)
Kabupaten Bogor	65	1.411	142	23
Kabupaten Sukabumi	245	5.018	905	393
Kabupaten Cianjur	250	4.141	768	435
Kabupaten Bandung	36	294	48	66
Kabupaten Garut	195	8.362	922	481
Kabupaten Tasikmalaya	354	13.719	651	311
Kabupaten Ciamis	165	9.170	436	237
Kabupaten Kuningan	115	1.947	144	105
Kabupaten Cirebon	3	50	5	-
Kabupaten Majalengka	61	659	131	75
Kabupaten Sumedang	46	1.992	163	120
Kabupaten Indramayu	10	19	4	-
Kabupaten Subang	67	1.224	129	72
Kabupaten Purwakarta	35	1.461	110	44
Kabupaten Karawang	28	90	82	1
Kabupaten Bekasi	-	7	2	3
Kabupaten Bandung Barat	111	2.897	463	590
Kabupaten Pangandaran	114	6.229	146	60
Kota Bogor	-	2	1	-
Kota Sukabumi	-	10	1	1
Kota Bandung	3	31	1	-
Kota Cirebon	-	1	-	-
Kota Bekasi	-	1	-	-
Kota Depok	-	4	-	-
Kota Cimahi	-	11	2	-
Kota Tasikmalaya	5	295	13	6
Kota Banjar	2	147	15	3
Jawa Barat	**1.910**	**59.192**	**5.284**	**3.026**

Catatan/*Note*: Satu Rumah Tangga Usaha Budi Daya Tanaman Kehutanan dapat terdiri lebih dari satu Usaha Pertanian Perorangan Budi Daya Tanaman Kehutanan yang mengusahakan komoditas tanaman kehutanan yang sama dengan pemanfaatan produksi berbeda/*One Forestry Plant Cultivation Household may consist of more than one Forestry Plant Cultivation Individual Agricultural Holdings that cultivate the same type of forestry plants with different type of product utilizations*

https://jabar.bps.go.id

Tabel / ***Table*** 5.23.10

Jumlah Rumah Tangga Usaha Tanaman Waru Menurut Kabupaten/Kota dan Pemanfaatan Produksi (rumah tangga), 2023
Number of Waru/Hibiscus Tiliaceus Plant Households by Regency/Municipality and Product Utilization (households), 2023

Kabupaten/*Kota* *Regency/Municipality*	Pemanfaatan Produksi *Product Utilization*			
	Belum Dijual *Not Yet Being Sold*	Seluruhnya Dijual *Sold Entirely*	Sebagian Besar untuk Dijual *Mainly for Sale*	Sebagian Besar untuk Dikonsumsi Sendiri *Mainly for Own Consumption*
(1)	(2)	(3)	(4)	(5)
Kabupaten Bogor	1	3	-	-
Kabupaten Sukabumi	1	30	4	8
Kabupaten Cianjur	1	13	6	2
Kabupaten Bandung	1	24	16	22
Kabupaten Garut	7	139	15	29
Kabupaten Tasikmalaya	2	163	5	1
Kabupaten Ciamis	3	207	13	13
Kabupaten Kuningan	-	61	1	1
Kabupaten Cirebon	-	2	-	-
Kabupaten Majalengka	-	12	5	-
Kabupaten Sumedang	7	293	11	14
Kabupaten Indramayu	-	1	-	-
Kabupaten Subang	-	31	1	5
Kabupaten Purwakarta	1	13	1	-
Kabupaten Karawang	-	-	-	-
Kabupaten Bekasi	-	-	-	-
Kabupaten Bandung Barat	-	11	1	2
Kabupaten Pangandaran	-	72	1	2
Kota Bogor	-	1	-	-
Kota Sukabumi	-	-	-	-
Kota Bandung	-	1	-	-
Kota Cirebon	-	-	-	-
Kota Bekasi	-	-	-	-
Kota Depok	-	-	-	-
Kota Cimahi	-	-	-	-
Kota Tasikmalaya	1	27	-	-
Kota Banjar	-	29	1	-
Jawa Barat	**25**	**1.133**	**81**	**99**

Catatan/*Note*: Satu Rumah Tangga Usaha Budi Daya Tanaman Kehutanan dapat terdiri lebih dari satu Usaha Pertanian Perorangan Budi Daya Tanaman Kehutanan yang mengusahakan komoditas tanaman kehutanan yang sama dengan pemanfaatan produksi berbeda/*One Forestry Plant Cultivation Household may consist of more than one Forestry Plant Cultivation Individual Agricultural Holdings that cultivate the same type of forestry plants with different type of product utilizations*

https://jabar.bps.go.id

Tabel 5.24.1
Table

Jumlah Usaha Pertanian Perorangan Tanaman Akasia Menurut Kabupaten/Kota dan Pemanfaatan Produksi (unit), 2023
Number of Acacia Plant Individual Agricultural Holdings by Regency/Municipality and Product Utilization (units), 2023

Kabupaten/*Kota* *Regency/Municipality*	Pemanfaatan Produksi *Product Utilization*			
	Belum Dijual *Not Yet Being Sold*	Seluruhnya Dijual *Sold Entirely*	Sebagian Besar untuk Dijual *Mainly for Sale*	Sebagian Besar untuk Dikonsumsi Sendiri *Mainly for Own Consumption*
(1)	(2)	(3)	(4)	(5)
Kabupaten Bogor	15	197	6	-
Kabupaten Sukabumi	68	501	92	17
Kabupaten Cianjur	31	139	39	26
Kabupaten Bandung	20	46	8	5
Kabupaten Garut	35	895	81	109
Kabupaten Tasikmalaya	45	1.080	79	23
Kabupaten Ciamis	24	407	14	9
Kabupaten Kuningan	1	41	19	11
Kabupaten Cirebon	2	11	-	1
Kabupaten Majalengka	4	26	6	3
Kabupaten Sumedang	1	17	7	1
Kabupaten Indramayu	-	1	1	-
Kabupaten Subang	6	59	16	2
Kabupaten Purwakarta	3	58	7	2
Kabupaten Karawang	3	25	18	1
Kabupaten Bekasi	8	26	14	14
Kabupaten Bandung Barat	3	147	26	17
Kabupaten Pangandaran	-	26	-	-
Kota Bogor	-	-	-	-
Kota Sukabumi	-	-	-	-
Kota Bandung	-	1	-	-
Kota Cirebon	-	-	-	-
Kota Bekasi	-	-	-	-
Kota Depok	-	-	-	-
Kota Cimahi	-	1	-	-
Kota Tasikmalaya	4	45	1	-
Kota Banjar	1	9	1	1
Jawa Barat	**274**	**3.758**	**435**	**242**

https://jabar.bps.go.id

Tabel / ***Table*** 5.24.2

Jumlah Usaha Pertanian Perorangan Tanaman Bambu Menurut Kabupaten/ Kota dan Pemanfaatan Produksi (unit), 2023
Number of Bamboo Plant Individual Agricultural Holdings by Regency/ Municipality and Product Utilization (units), 2023

Kabupaten/*Kota* *Regency/Municipality*	Pemanfaatan Produksi *Product Utilization*			
	Belum Dijual *Not Yet Being Sold*	Seluruhnya Dijual *Sold Entirely*	Sebagian Besar untuk Dijual *Mainly for Sale*	Sebagian Besar untuk Dikonsumsi Sendiri *Mainly for Own Consumption*
(1)	(2)	(3)	(4)	(5)
Kabupaten Bogor	63	2.090	722	172
Kabupaten Sukabumi	513	4.382	1.707	758
Kabupaten Cianjur	108	1.643	785	568
Kabupaten Bandung	76	834	314	186
Kabupaten Garut	198	3.420	1.645	1.907
Kabupaten Tasikmalaya	46	2.109	628	727
Kabupaten Ciamis	45	2.550	597	508
Kabupaten Kuningan	30	945	305	219
Kabupaten Cirebon	10	236	72	45
Kabupaten Majalengka	106	1.515	561	290
Kabupaten Sumedang	80	1.401	430	380
Kabupaten Indramayu	8	52	46	12
Kabupaten Subang	73	1.012	336	62
Kabupaten Purwakarta	64	3.388	1.065	333
Kabupaten Karawang	52	434	225	22
Kabupaten Bekasi	33	240	118	44
Kabupaten Bandung Barat	68	1.466	554	681
Kabupaten Pangandaran	9	215	143	75
Kota Bogor	-	1	-	-
Kota Sukabumi	1	6	2	2
Kota Bandung	-	7	4	2
Kota Cirebon	-	2	-	-
Kota Bekasi	-	1	-	-
Kota Depok	-	7	-	-
Kota Cimahi	-	1	1	1
Kota Tasikmalaya	4	186	38	11
Kota Banjar	2	117	48	16
Jawa Barat	**1.589**	**28.260**	**10.346**	**7.021**

https://jabar.bps.go.id

Tabel 5.24.3
Table

Jumlah Usaha Pertanian Perorangan Tanaman Jabon Menurut Kabupaten/Kota dan Pemanfaatan Produksi (unit), 2023
Number of Jabon/Neolamarckia Cadamba Plant Individual Agricultural Holdings by Regency/Municipality and Product Utilization (units), 2023

Kabupaten/*Kota* *Regency/Municipality*	Pemanfaatan Produksi *Product Utilization*			
	Belum Dijual *Not Yet Being Sold*	Seluruhnya Dijual *Sold Entirely*	Sebagian Besar untuk Dijual *Mainly for Sale*	Sebagian Besar untuk Dikonsumsi Sendiri *Mainly for Own Consumption*
(1)	(2)	(3)	(4)	(5)
Kabupaten Bogor	3	54	14	-
Kabupaten Sukabumi	48	411	95	92
Kabupaten Cianjur	24	356	63	14
Kabupaten Bandung	21	124	21	25
Kabupaten Garut	20	703	89	59
Kabupaten Tasikmalaya	4	260	18	10
Kabupaten Ciamis	3	195	10	19
Kabupaten Kuningan	-	10	-	-
Kabupaten Cirebon	-	3	-	-
Kabupaten Majalengka	-	17	4	3
Kabupaten Sumedang	2	100	7	6
Kabupaten Indramayu	-	1	-	-
Kabupaten Subang	2	34	8	8
Kabupaten Purwakarta	1	23	2	2
Kabupaten Karawang	1	4	-	-
Kabupaten Bekasi	-	2	-	-
Kabupaten Bandung Barat	24	414	90	160
Kabupaten Pangandaran	-	7	-	-
Kota Bogor	-	-	-	-
Kota Sukabumi	-	-	1	-
Kota Bandung	1	2	-	-
Kota Cirebon	-	-	-	-
Kota Bekasi	-	-	-	-
Kota Depok	-	-	-	-
Kota Cimahi	-	3	-	-
Kota Tasikmalaya	-	11	2	-
Kota Banjar	-	-	-	-
Jawa Barat	**154**	**2.734**	**424**	**398**

https://jabar.bps.go.id

Tabel 5.24.4
Table

Jumlah Usaha Pertanian Perorangan Tanaman Jati Menurut Kabupaten/Kota dan Pemanfaatan Produksi (unit), 2023
Number of Teak Plant Individual Agricultural Holdings by Regency/Municipality and Product Utilization (units), 2023

Kabupaten/*Kota* *Regency/Municipality*	Pemanfaatan Produksi *Product Utilization*			
	Belum Dijual *Not Yet Being Sold*	Seluruhnya Dijual *Sold Entirely*	Sebagian Besar untuk Dijual *Mainly for Sale*	Sebagian Besar untuk Dikonsumsi Sendiri *Mainly for Own Consumption*
(1)	(2)	(3)	(4)	(5)
Kabupaten Bogor	5	45	6	-
Kabupaten Sukabumi	45	840	199	57
Kabupaten Cianjur	26	420	75	37
Kabupaten Bandung	1	21	5	3
Kabupaten Garut	23	620	74	44
Kabupaten Tasikmalaya	16	307	10	10
Kabupaten Ciamis	20	752	36	17
Kabupaten Kuningan	64	765	147	101
Kabupaten Cirebon	4	103	7	5
Kabupaten Majalengka	64	426	156	70
Kabupaten Sumedang	20	393	67	40
Kabupaten Indramayu	18	78	28	23
Kabupaten Subang	4	55	13	5
Kabupaten Purwakarta	6	106	13	3
Kabupaten Karawang	5	17	1	-
Kabupaten Bekasi	2	4	1	-
Kabupaten Bandung Barat	3	26	4	4
Kabupaten Pangandaran	9	347	18	6
Kota Bogor	-	2	-	-
Kota Sukabumi	-	3	-	1
Kota Bandung	-	3	1	3
Kota Cirebon	1	-	-	-
Kota Bekasi	-	-	-	-
Kota Depok	-	4	-	-
Kota Cimahi	-	2	-	-
Kota Tasikmalaya	-	34	1	1
Kota Banjar	1	93	8	1
Jawa Barat	**337**	**5.466**	**870**	**431**

https://jabar.bps.go.id

Tabel 5.24.5
Table

Jumlah Usaha Pertanian Perorangan Tanaman Jati Putih/Gmelina Menurut Kabupaten/Kota dan Pemanfaatan Produksi (unit), 2023
Number of Gmelina/Gmelina Asiatica Plant Individual Agricultural Holdings by Regency/Municipality and Product Utilization (units), 2023

Kabupaten/*Kota* *Regency/Municipality*	Pemanfaatan Produksi *Product Utilization*			
	Belum Dijual *Not Yet Being Sold*	Seluruhnya Dijual *Sold Entirely*	Sebagian Besar untuk Dijual *Mainly for Sale*	Sebagian Besar untuk Dikonsumsi Sendiri *Mainly for Own Consumption*
(1)	(2)	(3)	(4)	(5)
Kabupaten Bogor	2	29	3	-
Kabupaten Sukabumi	5	171	22	18
Kabupaten Cianjur	20	392	52	41
Kabupaten Bandung	6	89	17	30
Kabupaten Garut	17	597	76	61
Kabupaten Tasikmalaya	6	154	13	6
Kabupaten Ciamis	7	61	3	1
Kabupaten Kuningan	1	55	9	2
Kabupaten Cirebon	-	2	-	-
Kabupaten Majalengka	1	14	6	3
Kabupaten Sumedang	29	476	54	41
Kabupaten Indramayu	-	2	2	-
Kabupaten Subang	2	38	2	1
Kabupaten Purwakarta	-	34	2	-
Kabupaten Karawang	1	-	-	-
Kabupaten Bekasi	-	-	-	-
Kabupaten Bandung Barat	3	39	4	3
Kabupaten Pangandaran	-	3	-	-
Kota Bogor	-	-	-	-
Kota Sukabumi	-	-	-	-
Kota Bandung	-	1	-	2
Kota Cirebon	-	-	-	-
Kota Bekasi	-	-	-	-
Kota Depok	-	1	-	-
Kota Cimahi	-	-	-	-
Kota Tasikmalaya	2	41	1	-
Kota Banjar	-	1	-	1
Jawa Barat	**102**	**2.200**	**266**	**210**

https://jabar.bps.go.id

Tabel 5.24.6
Table

Jumlah Usaha Pertanian Perorangan Tanaman Mahoni Menurut Kabupaten/Kota dan Pemanfaatan Produksi (unit), 2023
Number of Mahogany Plant Individual Agricultural Holdings by Regency/Municipality and Product Utilization (units), 2023

Kabupaten/*Kota* *Regency/Municipality*	Pemanfaatan Produksi *Product Utilization*			
	Belum Dijual *Not Yet Being Sold*	Seluruhnya Dijual *Sold Entirely*	Sebagian Besar untuk Dijual *Mainly for Sale*	Sebagian Besar untuk Dikonsumsi Sendiri *Mainly for Own Consumption*
(1)	(2)	(3)	(4)	(5)
Kabupaten Bogor	6	61	29	1
Kabupaten Sukabumi	138	1.730	451	209
Kabupaten Cianjur	90	1.109	241	137
Kabupaten Bandung	1	34	12	9
Kabupaten Garut	50	1.650	282	157
Kabupaten Tasikmalaya	59	2.614	123	62
Kabupaten Ciamis	61	3.763	161	89
Kabupaten Kuningan	61	1.117	93	68
Kabupaten Cirebon	3	73	8	4
Kabupaten Majalengka	56	582	154	82
Kabupaten Sumedang	51	1.430	153	89
Kabupaten Indramayu	1	6	1	-
Kabupaten Subang	11	193	25	18
Kabupaten Purwakarta	5	129	6	12
Kabupaten Karawang	2	6	2	1
Kabupaten Bekasi	1	2	1	1
Kabupaten Bandung Barat	5	163	31	69
Kabupaten Pangandaran	8	844	16	11
Kota Bogor	-	1	-	-
Kota Sukabumi	-	2	-	-
Kota Bandung	1	3	1	2
Kota Cirebon	-	-	-	-
Kota Bekasi	-	-	-	-
Kota Depok	-	1	-	-
Kota Cimahi	-	1	-	-
Kota Tasikmalaya	5	238	13	1
Kota Banjar	2	102	9	2
Jawa Barat	**617**	**15.854**	**1.812**	**1.024**

https://jabar.bps.go.id

Tabel 5.24.7
Table

Jumlah Usaha Pertanian Perorangan Tanaman Mindi Menurut Kabupaten/Kota dan Pemanfaatan Produksi (unit), 2023
Number of Mindi/Melia Azedarach Plant Individual Agricultural Holdings by Regency/Municipality and Product Utilization (units), 2023

Kabupaten/*Kota* *Regency/Municipality*	Pemanfaatan Produksi *Product Utilization*			
	Belum Dijual *Not Yet Being Sold*	Seluruhnya Dijual *Sold Entirely*	Sebagian Besar untuk Dijual *Mainly for Sale*	Sebagian Besar untuk Dikonsumsi Sendiri *Mainly for Own Consumption*
(1)	(2)	(3)	(4)	(5)
Kabupaten Bogor	-	61	19	-
Kabupaten Sukabumi	20	338	61	10
Kabupaten Cianjur	16	165	47	19
Kabupaten Bandung	-	15	1	-
Kabupaten Garut	3	183	59	28
Kabupaten Tasikmalaya	2	44	1	1
Kabupaten Ciamis	2	47	2	1
Kabupaten Kuningan	2	58	1	2
Kabupaten Cirebon	-	-	-	-
Kabupaten Majalengka	3	8	1	-
Kabupaten Sumedang	1	31	1	2
Kabupaten Indramayu	1	-	-	-
Kabupaten Subang	1	89	3	7
Kabupaten Purwakarta	1	34	2	-
Kabupaten Karawang	1	2	4	1
Kabupaten Bekasi	-	-	-	-
Kabupaten Bandung Barat	4	63	6	10
Kabupaten Pangandaran	-	20	-	-
Kota Bogor	-	-	-	-
Kota Sukabumi	-	-	1	-
Kota Bandung	-	-	-	-
Kota Cirebon	-	-	-	-
Kota Bekasi	-	-	-	-
Kota Depok	-	-	-	-
Kota Cimahi	-	-	-	-
Kota Tasikmalaya	-	5	-	1
Kota Banjar	-	1	-	-
Jawa Barat	**57**	**1.164**	**209**	**82**

https://jabar.bps.go.id

Tabel 5.24.8
Table

Jumlah Usaha Pertanian Perorangan Tanaman Sengon/Jeunjing/Albazia Menurut Kabupaten/Kota dan Pemanfaatan Produksi (unit), 2023
Number of Sengon/Albizia Chinensis Plant Individual Agricultural Holdings by Regency/Municipality and Product Utilization (units), 2023

Kabupaten/*Kota* *Regency/Municipality*	Pemanfaatan Produksi *Product Utilization*			
	Belum Dijual *Not Yet Being Sold*	Seluruhnya Dijual *Sold Entirely*	Sebagian Besar untuk Dijual *Mainly for Sale*	Sebagian Besar untuk Dikonsumsi Sendiri *Mainly for Own Consumption*
(1)	(2)	(3)	(4)	(5)
Kabupaten Bogor	65	1.412	142	23
Kabupaten Sukabumi	245	5.022	906	394
Kabupaten Cianjur	250	4.142	768	435
Kabupaten Bandung	36	294	48	66
Kabupaten Garut	195	8.371	923	481
Kabupaten Tasikmalaya	354	13.744	651	311
Kabupaten Ciamis	165	9.180	436	237
Kabupaten Kuningan	115	1.949	144	105
Kabupaten Cirebon	3	50	5	-
Kabupaten Majalengka	61	659	131	75
Kabupaten Sumedang	46	1.993	163	120
Kabupaten Indramayu	10	19	4	-
Kabupaten Subang	67	1.224	129	72
Kabupaten Purwakarta	35	1.461	110	44
Kabupaten Karawang	28	90	82	1
Kabupaten Bekasi	-	7	2	3
Kabupaten Bandung Barat	111	2.898	465	590
Kabupaten Pangandaran	114	6.242	146	61
Kota Bogor	-	2	1	-
Kota Sukabumi	-	10	1	1
Kota Bandung	3	31	1	-
Kota Cirebon	-	1	-	-
Kota Bekasi	-	1	-	-
Kota Depok	-	4	-	-
Kota Cimahi	-	11	2	-
Kota Tasikmalaya	5	296	13	6
Kota Banjar	2	147	15	3
Jawa Barat	**1.910**	**59.260**	**5.288**	**3.028**

https://jabar.bps.go.id

Tabel 5.24.9
Table

Jumlah Usaha Pertanian Perorangan Tanaman Suren Menurut Kabupaten/Kota dan Pemanfaatan Produksi (unit), 2023
Number of Toona Plant Individual Agricultural Holdings by Regency/Municipality and Product Utilization (units), 2023

Kabupaten/*Kota* *Regency/Municipality*	Pemanfaatan Produksi *Product Utilization*			
	Belum Dijual *Not Yet Being Sold*	Seluruhnya Dijual *Sold Entirely*	Sebagian Besar untuk Dijual *Mainly for Sale*	Sebagian Besar untuk Dikonsumsi Sendiri *Mainly for Own Consumption*
(1)	(2)	(3)	(4)	(5)
Kabupaten Bogor	2	14	3	-
Kabupaten Sukabumi	3	129	21	3
Kabupaten Cianjur	6	99	30	22
Kabupaten Bandung	8	93	5	35
Kabupaten Garut	23	611	123	102
Kabupaten Tasikmalaya	3	208	7	8
Kabupaten Ciamis	5	117	4	5
Kabupaten Kuningan	3	55	1	2
Kabupaten Cirebon	-	-	-	-
Kabupaten Majalengka	8	25	3	3
Kabupaten Sumedang	12	355	37	40
Kabupaten Indramayu	-	-	-	-
Kabupaten Subang	-	90	15	5
Kabupaten Purwakarta	4	143	6	5
Kabupaten Karawang	-	1	-	-
Kabupaten Bekasi	-	1	-	-
Kabupaten Bandung Barat	19	454	89	114
Kabupaten Pangandaran	-	4	-	-
Kota Bogor	-	-	-	-
Kota Sukabumi	-	-	-	-
Kota Bandung	-	1	-	1
Kota Cirebon	-	-	-	-
Kota Bekasi	-	-	-	-
Kota Depok	-	-	-	-
Kota Cimahi	-	-	-	-
Kota Tasikmalaya	-	1	-	-
Kota Banjar	-	1	-	-
Jawa Barat	**96**	**2.402**	**344**	**345**

https://jabar.bps.go.id

Tabel 5.24.10
Table

Jumlah Usaha Pertanian Perorangan Tanaman Waru Menurut Kabupaten/Kota dan Pemanfaatan Produksi (unit), 2023
Number of Waru/Hibiscus Tiliaceus Plant Individual Agricultural Holdings by Regency/Municipality and Product Utilization (units), 2023

Kabupaten/*Kota* *Regency/Municipality*	Pemanfaatan Produksi *Product Utilization*			
	Belum Dijual *Not Yet Being Sold*	Seluruhnya Dijual *Sold Entirely*	Sebagian Besar untuk Dijual *Mainly for Sale*	Sebagian Besar untuk Dikonsumsi Sendiri *Mainly for Own Consumption*
(1)	(2)	(3)	(4)	(5)
Kabupaten Bogor	1	3	-	-
Kabupaten Sukabumi	1	30	4	8
Kabupaten Cianjur	1	13	6	2
Kabupaten Bandung	1	24	16	22
Kabupaten Garut	7	139	15	29
Kabupaten Tasikmalaya	2	163	5	1
Kabupaten Ciamis	3	208	13	13
Kabupaten Kuningan	-	61	1	1
Kabupaten Cirebon	-	2	-	-
Kabupaten Majalengka	-	12	5	-
Kabupaten Sumedang	7	293	11	14
Kabupaten Indramayu	-	1	-	-
Kabupaten Subang	-	31	1	5
Kabupaten Purwakarta	1	13	1	-
Kabupaten Karawang	-	-	-	-
Kabupaten Bekasi	-	-	-	-
Kabupaten Bandung Barat	-	11	1	2
Kabupaten Pangandaran	-	73	1	2
Kota Bogor	-	1	-	-
Kota Sukabumi	-	-	-	-
Kota Bandung	-	1	-	-
Kota Cirebon	-	-	-	-
Kota Bekasi	-	-	-	-
Kota Depok	-	-	-	-
Kota Cimahi	-	-	-	-
Kota Tasikmalaya	1	27	-	-
Kota Banjar	-	29	1	-
Jawa Barat	**25**	**1.135**	**81**	**99**

https://jabar.bps.go.id

Tabel 5.25 / ***Table***

Jumlah Rumah Tangga Usaha Penangkaran Satwa Liar Menurut Kabupaten/ Kota dan Jenis Komoditas Satwa Liar (rumah tangga), 2023
Number of Wild Animal Captive Breeding Households by Regency/Municipality and Type of Wild Animal Commodities (households), 2023

Kabupaten/*Kota* *Regency/Municipality*	Jumlah Rumah Tangga Usaha Penangkaran Satwa Liar[1] *Number of Wild Animal Captive Breeding Households[1]*	Jenis Komoditas Satwa Liar *Type of Wild Animal Commodities*			
		Burung Beo Flores/ Nias/ Sumbawa *Flores/Nias/ Sumbawa Parrot*	Burung Jalak Kabupaten *Bandung Barat Kabupaten Bandung Barat Starling*	Burung Nuri Sangir/ Sulawesi *Sangir/ Sulawesi Parrot*	Burung Kacer *Kacer Bird*
(1)	(2)	(3)	(4)	(5)	(6)
Kabupaten Bogor	33	2	11	1	1
Kabupaten Sukabumi	168	9	54	4	10
Kabupaten Cianjur	347	17	130	10	40
Kabupaten Bandung	54	4	27	-	-
Kabupaten Garut	101	8	52	3	-
Kabupaten Tasikmalaya	58	-	23	2	4
Kabupaten Ciamis	28	2	13	2	1
Kabupaten Kuningan	28	1	8	-	2
Kabupaten Cirebon	10	-	2	-	-
Kabupaten Majalengka	39	1	25	2	3
Kabupaten Sumedang	78	6	10	3	1
Kabupaten Indramayu	156	3	86	23	2
Kabupaten Subang	25	1	20	1	-
Kabupaten Purwakarta	11	-	4	-	-
Kabupaten Karawang	60	7	32	5	1
Kabupaten Bekasi	64	2	25	2	3
Kabupaten Bandung Barat	101	6	45	2	7
Kabupaten Pangandaran	12	-	4	-	-
Kota Bogor	6	-	3	-	-
Kota Sukabumi	-	-	-	-	-
Kota Bandung	28	-	1	-	1
Kota Cirebon	-	-	-	-	-
Kota Bekasi	2	-	-	-	-
Kota Depok	-	-	-	-	-
Kota Cimahi	3	-	2	-	1
Kota Tasikmalaya	3	1	1	-	-
Kota Banjar	10	1	3	-	1
Jawa Barat	**1.425**	**71**	**581**	**60**	**78**

https://jabar.bps.go.id

Lanjutan Tabel/*Continued Table* 5.25

Kabupaten/*Kota* *Regency/Municipality*	Jenis Komoditas Satwa Liar *Type of Wild Animal Commodities*					
	Burung Kenari *Canary Bird Bird*	Burung Kutilang *Sooty-headed Bulbul*	Burung Murai Batu *Stone Magpie*	Burung Perkutut *Turtledove*	Kus-Kus Hutan *Forest Cuscus*	Rusa/ Menjangan/ Kancil/ Kijang *Deer/Stag/ Mouse Deer/ Barking Deer*
(1)	(7)	(8)	(9)	(10)	(11)	(12)
Kabupaten Bogor	2	-	9	-	-	-
Kabupaten Sukabumi	21	6	21	8	-	-
Kabupaten Cianjur	72	24	40	21	-	-
Kabupaten Bandung	5	-	-	-	-	-
Kabupaten Garut	7	1	3	-	-	-
Kabupaten Tasikmalaya	5	7	7	3	-	-
Kabupaten Ciamis	-	-	4	-	-	-
Kabupaten Kuningan	6	-	2	3	-	1
Kabupaten Cirebon	-	-	-	-	-	-
Kabupaten Majalengka	1	-	2	1	-	-
Kabupaten Sumedang	14	13	12	7	-	-
Kabupaten Indramayu	-	1	-	4	-	-
Kabupaten Subang	-	-	-	-	-	-
Kabupaten Purwakarta	-	-	-	-	-	-
Kabupaten Karawang	3	-	2	5	-	-
Kabupaten Bekasi	1	1	11	6	-	-
Kabupaten Bandung Barat	18	5	4	2	-	-
Kabupaten Pangandaran	-	-	2	1	-	1
Kota Bogor	-	-	-	-	-	-
Kota Sukabumi	-	-	-	-	-	-
Kota Bandung	10	-	5	1	-	-
Kota Cirebon	-	-	-	-	-	-
Kota Bekasi	-	-	-	-	-	-
Kota Depok	-	-	-	-	-	-
Kota Cimahi	-	-	-	-	-	-
Kota Tasikmalaya	-	-	-	-	-	-
Kota Banjar	2	-	3	1	-	-
Jawa Barat	**167**	**58**	**127**	**63**	**-**	**2**

Catatan/*Note:* [1]Satu Rumah Tangga Usaha Penangkaran Satwa Liar dapat mengusahakan lebih dari satu komoditas satwa liar/*One Wild Animal Captive Breeding Households can engage more than one type of wild animal commodities*

https://jabar.bps.go.id

Tabel 5.26 / ***Table***

Jumlah Usaha Pertanian Perorangan Penangkaran Satwa Liar Menurut Kabupaten/Kota dan Jenis Komoditas Satwa Liar (unit), 2023
Number of Wild Animal Captive Breeding Individual Agricultural Holdings by Regency/Municipality and Type of Wild Animal Commodities (units), 2023

Kabupaten/*Kota* *Regency/Municipality*	Jumlah Usaha Pertanian Perorangan Penangkaran Satwa Liar[1] *Number of Wild Animal Captive Breeding Individual Agricultural Holdings*[1]	Jenis Komoditas Satwa Liar *Type of Wild Animal Commodities*			
		Burung Beo Flores/ Nias/ Sumbawa *Flores/Nias/ Sumbawa Parrot*	Burung Jalak Kabupaten *Bandung Barat Kabupaten Bandung Barat Starling*	Burung Nuri Sangir/ Sulawesi *Sangir/ Sulawesi Parrot*	Burung Kacer *Kacer Bird*
(1)	(2)	(3)	(4)	(5)	(6)
Kabupaten Bogor	33	2	11	1	1
Kabupaten Sukabumi	168	9	54	4	10
Kabupaten Cianjur	347	17	130	10	40
Kabupaten Bandung	54	4	27	-	-
Kabupaten Garut	101	8	52	3	-
Kabupaten Tasikmalaya	58	-	23	2	4
Kabupaten Ciamis	28	2	13	2	1
Kabupaten Kuningan	28	1	8	-	2
Kabupaten Cirebon	10	-	2	-	-
Kabupaten Majalengka	39	1	25	2	3
Kabupaten Sumedang	79	7	10	3	1
Kabupaten Indramayu	157	3	86	23	2
Kabupaten Subang	25	1	20	1	-
Kabupaten Purwakarta	11	-	4	-	-
Kabupaten Karawang	60	7	32	5	1
Kabupaten Bekasi	64	2	25	2	3
Kabupaten Bandung Barat	101	6	45	2	7
Kabupaten Pangandaran	12	-	4	-	-
Kota Bogor	6	-	3	-	-
Kota Sukabumi	-	-	-	-	-
Kota Bandung	28	-	1	-	1
Kota Cirebon	-	-	-	-	-
Kota Bekasi	2	-	-	-	-
Kota Depok	-	-	-	-	-
Kota Cimahi	3	-	2	-	1
Kota Tasikmalaya	3	1	1	-	-
Kota Banjar	10	1	3	-	1
Jawa Barat	**1.427**	**72**	**581**	**60**	**78**

https://jabar.bps.go.id

Lanjutan Tabel/*Continued Table* 5.26

Kabupaten/*Kota* *Regency/Municipality*	Jenis Komoditas Satwa Liar *Type of Wild Animal Commodities*					
	Burung Kenari *Canary Bird*	Burung Kutilang *Sooty-headed Bulbul*	Burung Murai Batu *Stone Magpie*	Burung Perkutut *Turtledove*	Kus-Kus Hutan *Forest Cuscus*	Rusa/ Menjangan/ Kancil/ Kijang *Deer/Stag/ Mouse Deer/ Barking Deer*
(1)	(7)	(8)	(9)	(10)	(11)	(12)
Kabupaten Bogor	2	-	9	-	-	-
Kabupaten Sukabumi	21	6	21	8	-	-
Kabupaten Cianjur	72	24	40	21	-	-
Kabupaten Bandung	5	-	-	-	-	-
Kabupaten Garut	7	1	3	-	-	-
Kabupaten Tasikmalaya	5	7	7	3	-	-
Kabupaten Ciamis	-	-	4	-	-	-
Kabupaten Kuningan	6	-	2	3	-	1
Kabupaten Cirebon	-	-	-	-	-	-
Kabupaten Majalengka	1	-	2	1	-	-
Kabupaten Sumedang	14	13	12	7	-	-
Kabupaten Indramayu	-	1	-	4	-	-
Kabupaten Subang	-	-	-	-	-	-
Kabupaten Purwakarta	-	-	-	-	-	-
Kabupaten Karawang	3	-	2	5	-	-
Kabupaten Bekasi	1	1	11	6	-	-
Kabupaten Bandung Barat	18	5	4	2	-	-
Kabupaten Pangandaran	-	-	2	1	-	1
Kota Bogor	-	-	-	-	-	-
Kota Sukabumi	-	-	-	-	-	-
Kota Bandung	10	-	5	1	-	-
Kota Cirebon	-	-	-	-	-	-
Kota Bekasi	-	-	-	-	-	-
Kota Depok	-	-	-	-	-	-
Kota Cimahi	-	-	-	-	-	-
Kota Tasikmalaya	-	-	-	-	-	-
Kota Banjar	2	-	3	1	-	-
Jawa Barat	**167**	**58**	**127**	**63**	**-**	**2**

Catatan/*Note:* [1]Satu Usaha Pertanian Perorangan Penangkaran Satwa Liar dapat mengusahakan lebih dari satu komoditas satwa liar/*One Wild Animal Captive Breeding Individual Agricultural Holdings can engage more than one type of wild animal commodities*

https://jabar.bps.go.id

Tabel 5.27.1
Table

Jumlah Rumah Tangga Usaha, Jumlah Usaha Pertanian Perorangan, dan Jumlah Satwa Liar pada Usaha Penangkaran Burung Beo Flores/Nias/Sumbawa Menurut Kabupaten/Kota, 2023
Number of Households, Number of Individual Agricultural Holdings, and Number of Wild Animals of Flores/Nias/Sumbawa Parrot Captive Breeding by Regency/Municipality, 2023

Kabupaten/*Kota* *Regency/Municipality*	Rumah Tangga Usaha Penangkaran Burung Beo Flores/Nias/Sumbawa (rumah tangga) *Flores/Nias/Sumbawa Parrot Captive Breeding Households (households)*	Usaha Pertanian Perorangan Penangkaran Burung Beo Flores/Nias/Sumbawa (unit) *Flores/Nias/Sumbawa ParrotCaptive Breeding Individual Agricultural Holdings (units)*	Jumlah Burung Beo Flores/Nias/Sumbawa yang Ditangkarkan pada 1 Mei 2023 (ekor) *Number of Flores/Nias/Sumbawa Parrot Captive Breeding on 1 May 2023 (heads)*
(1)	(2)	(3)	(4)
Kabupaten Bogor	2	2	3
Kabupaten Sukabumi	9	9	31
Kabupaten Cianjur	17	17	36
Kabupaten Bandung	4	4	11
Kabupaten Garut	8	8	268
Kabupaten Tasikmalaya	-	-	-
Kabupaten Ciamis	2	2	9
Kabupaten Kuningan	1	1	2
Kabupaten Cirebon	-	-	-
Kabupaten Majalengka	1	1	1
Kabupaten Sumedang	6	7	54
Kabupaten Indramayu	3	3	4
Kabupaten Subang	1	1	2
Kabupaten Purwakarta	-	-	-
Kabupaten Karawang	7	7	28
Kabupaten Bekasi	2	2	1.261
Kabupaten Bandung Barat	6	6	75
Kabupaten Pangandaran	-	-	-
Kota Bogor	-	-	-
Kota Sukabumi	-	-	-
Kota Bandung	-	-	-
Kota Cirebon	-	-	-
Kota Bekasi	-	-	-
Kota Depok	-	-	-
Kota Cimahi	-	-	-
Kota Tasikmalaya	1	1	36
Kota Banjar	1	1	3
Jawa Barat	**71**	**72**	**1.824**

https://jabar.bps.go.id

Tabel 5.27.2
Table

Jumlah Rumah Tangga Usaha, Jumlah Usaha Pertanian Perorangan, dan Jumlah Satwa Liar pada Usaha Penangkaran Burung Jalak Bali Menurut Kabupaten/Kota, 2023
Number of Households, Number of Individual Agricultural Holdings, and Number of Wild Animals of Bali Starling Captive Breeding by Regency/Municipality, 2023

Kabupaten/*Kota* *Regency/Municipality*	Rumah Tangga Usaha Penangkaran Burung Jalak Kabupaten Bandung Barat *(rumah tangga)* *Kabupaten Bandung Barat Starling Captive Breeding Households (households)*	Usaha Pertanian Perorangan Penangkaran Burung Jalak Kabupaten Bandung Barat *(unit)* *Kabupaten Bandung Barat Starling Captive Breeding Individual Agricultural Holdings (units)*	Jumlah Burung Jalak Kabupaten Bandung Barat yang Ditangkarkan pada 1 Mei 2023 *(ekor)* *Number of Kabupaten Bandung Barat Starling Captive Breeding on 1 May 2023 (heads)*
(1)	(2)	(3)	(4)
Kabupaten Bogor	11	11	22
Kabupaten Sukabumi	54	54	116
Kabupaten Cianjur	130	130	265
Kabupaten Bandung	27	27	62
Kabupaten Garut	52	52	113
Kabupaten Tasikmalaya	23	23	32
Kabupaten Ciamis	13	13	31
Kabupaten Kuningan	8	8	16
Kabupaten Cirebon	2	2	2
Kabupaten Majalengka	25	25	78
Kabupaten Sumedang	10	10	32
Kabupaten Indramayu	86	86	298
Kabupaten Subang	20	20	43
Kabupaten Purwakarta	4	4	12
Kabupaten Karawang	32	32	73
Kabupaten Bekasi	25	25	86
Kabupaten Bandung Barat	45	45	117
Kabupaten Pangandaran	4	4	6
Kota Bogor	3	3	10
Kota Sukabumi	-	-	-
Kota Bandung	1	1	3
Kota Cirebon	-	-	-
Kota Bekasi	-	-	-
Kota Depok	-	-	-
Kota Cimahi	2	2	6
Kota Tasikmalaya	1	1	1
Kota Banjar	3	3	9
Jawa Barat	**581**	**581**	**1.433**

https://jabar.bps.go.id

Tabel 5.27.3
Table

Jumlah Rumah Tangga Usaha, Jumlah Usaha Pertanian Perorangan, dan Jumlah Satwa Liar pada Usaha Penangkaran Burung Nuri Sangir/Sulawesi Menurut Kabupaten/Kota, 2023
Number of Households, Number of Individual Agricultural Holdings, and Number of Wild Animals of Sangir/Sulawesi Parrot Captive Breeding by Regency/ Municipality, 2023

Kabupaten/*Kota* *Regency/Municipality*	Rumah Tangga Usaha Penangkaran Burung Nuri Sangir/Sulawesi (rumah tangga) *Sangir/Sulawesi Parrot Captive Breeding Households (households)*	Usaha Pertanian Perorangan Penangkaran Burung Nuri Sangir/Sulawesi (unit) *Sangir/Sulawesi Parrot Captive Breeding Individual Agricultural Holdings (units)*	Jumlah Burung Nuri Sangir/ Sulawesi yang Ditangkarkan pada 1 Mei 2023 (ekor) *Number of Sangir/Sulawesi Parrot Captive Breeding on 1 May 2023 (heads)*
(1)	(2)	(3)	(4)
Kabupaten Bogor	1	1	2
Kabupaten Sukabumi	4	4	17
Kabupaten Cianjur	10	10	33
Kabupaten Bandung	-	-	-
Kabupaten Garut	3	3	21
Kabupaten Tasikmalaya	2	2	3
Kabupaten Ciamis	2	2	9
Kabupaten Kuningan	-	-	-
Kabupaten Cirebon	-	-	-
Kabupaten Majalengka	2	2	9
Kabupaten Sumedang	3	3	103
Kabupaten Indramayu	23	23	112
Kabupaten Subang	1	1	6
Kabupaten Purwakarta	-	-	-
Kabupaten Karawang	5	5	9
Kabupaten Bekasi	2	2	2
Kabupaten Bandung Barat	2	2	12
Kabupaten Pangandaran	-	-	-
Kota Bogor	-	-	-
Kota Sukabumi	-	-	-
Kota Bandung	-	-	-
Kota Cirebon	-	-	-
Kota Bekasi	-	-	-
Kota Depok	-	-	-
Kota Cimahi	-	-	-
Kota Tasikmalaya	-	-	-
Kota Banjar	-	-	-
Jawa Barat	**60**	**60**	**338**

https://jabar.bps.go.id

Tabel 5.27.4
Table

Jumlah Rumah Tangga Usaha, Jumlah Usaha Pertanian Perorangan, dan Jumlah Satwa Liar pada Usaha Penangkaran Burung Kacer Menurut Kabupaten/Kota, 2023
Number of Households, Number of Individual Agricultural Holdings, and Number of Wild Animals of Kacer Bird Captive Breeding by Regency/Municipality, 2023

Kabupaten/*Kota* *Regency/Municipality*	Rumah Tangga Usaha Penangkaran Burung Kacer (rumah tangga) *Kacer Bird Captive Breeding Households (households)*	Usaha Pertanian Perorangan Penangkaran Burung Kacer (unit) *Kacer BirdCaptive Breeding Individual Agricultural Holdings (units)*	Jumlah Burung Kacer yang Ditangkarkan pada 1 Mei 2023 (ekor) *Number of Kacer Bird Captive Breeding on 1 May 2023 (heads)*
(1)	(2)	(3)	(4)
Kabupaten Bogor	1	1	3
Kabupaten Sukabumi	10	10	26
Kabupaten Cianjur	40	40	109
Kabupaten Bandung	-	-	-
Kabupaten Garut	-	-	-
Kabupaten Tasikmalaya	4	4	4
Kabupaten Ciamis	1	1	2
Kabupaten Kuningan	2	2	7
Kabupaten Cirebon	-	-	-
Kabupaten Majalengka	3	3	14
Kabupaten Sumedang	1	1	1
Kabupaten Indramayu	2	2	7
Kabupaten Subang	-	-	-
Kabupaten Purwakarta	-	-	-
Kabupaten Karawang	1	1	6
Kabupaten Bekasi	3	3	7
Kabupaten Bandung Barat	7	7	25
Kabupaten Pangandaran	-	-	-
Kota Bogor	-	-	-
Kota Sukabumi	-	-	-
Kota Bandung	1	1	4
Kota Cirebon	-	-	-
Kota Bekasi	-	-	-
Kota Depok	-	-	-
Kota Cimahi	1	1	1
Kota Tasikmalaya	-	-	-
Kota Banjar	1	1	1
Jawa Barat	**78**	**78**	**217**

https://jabar.bps.go.id

Tabel 5.27.5
Table

Jumlah Rumah Tangga Usaha, Jumlah Usaha Pertanian Perorangan, dan Jumlah Satwa Liar pada Usaha Penangkaran Burung Kenari Menurut Kabupaten/Kota, 2023
Number of Households, Number of Individual Agricultural Holdings, and Number of Wild Animals of Canary Bird Captive Breeding by Regency/Municipality, 2023

Kabupaten/*Kota* *Regency/Municipality*	Rumah Tangga Usaha Penangkaran Burung Kenari (rumah tangga) *Canary Bird Bird Captive Breeding Households (households)*	Usaha Pertanian Perorangan Penangkaran Burung Kenari (unit) *Canary Bird Captive Breeding Individual Agricultural Holdings (units)*	Jumlah Burung Kenari yang Ditangkarkan pada 1 Mei 2023 (ekor) *Number of Canary Bird Captive Breeding on 1 May 2023 (heads)*
(1)	(2)	(3)	(4)
Kabupaten Bogor	2	2	23
Kabupaten Sukabumi	21	21	147
Kabupaten Cianjur	72	72	288
Kabupaten Bandung	5	5	15
Kabupaten Garut	7	7	44
Kabupaten Tasikmalaya	5	5	17
Kabupaten Ciamis	-	-	-
Kabupaten Kuningan	6	6	19
Kabupaten Cirebon	-	-	-
Kabupaten Majalengka	1	1	2
Kabupaten Sumedang	14	14	134
Kabupaten Indramayu	-	-	-
Kabupaten Subang	-	-	-
Kabupaten Purwakarta	-	-	-
Kabupaten Karawang	3	3	20
Kabupaten Bekasi	1	1	1
Kabupaten Bandung Barat	18	18	317
Kabupaten Pangandaran	-	-	-
Kota Bogor	-	-	-
Kota Sukabumi	-	-	-
Kota Bandung	10	10	265
Kota Cirebon	-	-	-
Kota Bekasi	-	-	-
Kota Depok	-	-	-
Kota Cimahi	-	-	-
Kota Tasikmalaya	-	-	-
Kota Banjar	2	2	6
Jawa Barat	**167**	**167**	**1.298**

https://jabar.bps.go.id

Tabel 5.27.6
Table

Jumlah Rumah Tangga Usaha, Jumlah Usaha Pertanian Perorangan, dan Jumlah Satwa Liar pada Usaha Penangkaran Burung Kutilang Menurut Kabupaten/Kota, 2023
Number of Households, Number of Individual Agricultural Holdings, and Number of Wild Animals of Sooty-Headed Bulbul Captive Breeding by Regency/ Municipality, 2023

Kabupaten/*Kota* *Regency/Municipality*	Rumah Tangga Usaha Penangkaran Burung Kultilang (rumah tangga) *Sooty-Headed Bulbul Captive Breeding Households (households)*	Usaha Pertanian Perorangan Penangkaran Burung Kutilang (unit) *Sooty-Headed Bulbul Captive Breeding Individual Agricultural Holdings (units)*	Jumlah Burung Kutilang yang Ditangkarkan pada 1 Mei 2023 (ekor) *Number of Sooty-Headed Bulbul Captive Breeding on 1 May 2023 (heads)*
(1)	(2)	(3)	(4)
Kabupaten Bogor	-	-	-
Kabupaten Sukabumi	6	6	28
Kabupaten Cianjur	24	24	102
Kabupaten Bandung	-	-	-
Kabupaten Garut	1	1	1
Kabupaten Tasikmalaya	7	7	14
Kabupaten Ciamis	-	-	-
Kabupaten Kuningan	-	-	-
Kabupaten Cirebon	-	-	-
Kabupaten Majalengka	-	-	-
Kabupaten Sumedang	13	13	52
Kabupaten Indramayu	1	1	1
Kabupaten Subang	-	-	-
Kabupaten Purwakarta	-	-	-
Kabupaten Karawang	-	-	-
Kabupaten Bekasi	1	1	2
Kabupaten Bandung Barat	5	5	12
Kabupaten Pangandaran	-	-	-
Kota Bogor	-	-	-
Kota Sukabumi	-	-	-
Kota Bandung	-	-	-
Kota Cirebon	-	-	-
Kota Bekasi	-	-	-
Kota Depok	-	-	-
Kota Cimahi	-	-	-
Kota Tasikmalaya	-	-	-
Kota Banjar	-	-	-
Jawa Barat	**58**	**58**	**212**

https://jabar.bps.go.id

Tabel 5.27.7
Table

Jumlah Rumah Tangga Usaha, Jumlah Usaha Pertanian Perorangan, dan Jumlah Satwa Liar pada Usaha Penangkaran Burung Murai Batu Menurut Kabupaten/Kota, 2023
Number of Households, Number of Individual Agricultural Holdings, and Number of Wild Animals of Stone Magpie Captive Breeding by Regency/Municipality, 2023

Kabupaten/*Kota* *Regency/Municipality*	Rumah Tangga Usaha Penangkaran Burung Murai Batu (rumah tangga) *Stone Magpie Captive Breeding Households (households)*	Usaha Pertanian Perorangan Penangkaran Burung Murai Batu (unit) *Stone Magpie Captive Breeding Individual Agricultural Holdings (units)*	Jumlah Burung Murai Batu yang Ditangkarkan pada 1 Mei 2023 (ekor) *Number of Stone Magpie Captive Breeding on 1 May 2023 (heads)*
(1)	(2)	(3)	(4)
Kabupaten Bogor	9	9	218
Kabupaten Sukabumi	21	21	119
Kabupaten Cianjur	40	40	229
Kabupaten Bandung	-	-	-
Kabupaten Garut	3	3	6
Kabupaten Tasikmalaya	7	7	54
Kabupaten Ciamis	4	4	85
Kabupaten Kuningan	2	2	3
Kabupaten Cirebon	-	-	-
Kabupaten Majalengka	2	2	9
Kabupaten Sumedang	12	12	74
Kabupaten Indramayu	-	-	-
Kabupaten Subang	-	-	-
Kabupaten Purwakarta	-	-	-
Kabupaten Karawang	2	2	16
Kabupaten Bekasi	11	11	96
Kabupaten Bandung Barat	4	4	10
Kabupaten Pangandaran	2	2	40
Kota Bogor	-	-	-
Kota Sukabumi	-	-	-
Kota Bandung	5	5	138
Kota Cirebon	-	-	-
Kota Bekasi	-	-	-
Kota Depok	-	-	-
Kota Cimahi	-	-	-
Kota Tasikmalaya	-	-	-
Kota Banjar	3	3	18
Jawa Barat	**127**	**127**	**1.115**

https://jabar.bps.go.id

Tabel 5.27.8
Table

Jumlah Rumah Tangga Usaha, Usaha Pertanian Perorangan, dan Jumlah Satwa Liar pada Usaha Penangkaran Burung Perkutut Menurut Kabupaten/Kota, 2023
Number of Households, Number of Individual Agricultural Holdings, and Number of Wild Animals of Turtledove Captive Breeding by Regency/Municipality, 2023

Kabupaten/*Kota* *Regency/Municipality*	Rumah Tangga Usaha Penangkaran Burung Perkutut (rumah tangga) *Turtledove Captive Breeding Households (households)*	Usaha Pertanian Perorangan Penangkaran Burung Perkutut (unit) *Turtledove Captive Breeding Individual Agricultural Holdings (units)*	Jumlah Burung Perkutut yang Ditangkarkan pada 1 Mei 2023 (ekor) *Number of Turtledove Captive Breeding on 1 May 2023 (heads)*
(1)	(2)	(3)	(4)
Kabupaten Bogor	-	-	-
Kabupaten Sukabumi	8	8	32
Kabupaten Cianjur	21	21	206
Kabupaten Bandung	-	-	-
Kabupaten Garut	-	-	-
Kabupaten Tasikmalaya	3	3	3
Kabupaten Ciamis	-	-	-
Kabupaten Kuningan	3	3	18
Kabupaten Cirebon	-	-	-
Kabupaten Majalengka	1	1	10
Kabupaten Sumedang	7	7	16
Kabupaten Indramayu	4	4	34
Kabupaten Subang	-	-	-
Kabupaten Purwakarta	-	-	-
Kabupaten Karawang	5	5	29
Kabupaten Bekasi	6	6	30
Kabupaten Bandung Barat	2	2	10
Kabupaten Pangandaran	1	1	2
Kota Bogor	-	-	-
Kota Sukabumi	-	-	-
Kota Bandung	1	1	54
Kota Cirebon	-	-	-
Kota Bekasi	-	-	-
Kota Depok	-	-	-
Kota Cimahi	-	-	-
Kota Tasikmalaya	-	-	-
Kota Banjar	1	1	5
Jawa Barat	**63**	**63**	**449**

https://jabar.bps.go.id

Tabel 5.27.9
Table

Jumlah Rumah Tangga Usaha, Jumlah Usaha Pertanian Perorangan, dan Jumlah Satwa Liar pada Usaha Penangkaran Satwa Liar Kus-Kus Hutan Menurut Kabupaten/Kota, 2023
Number of Households, Number of Individual Agricultural Holdings, and Number of Wild Animals of Forest Cuscus Captive Breeding by Regency/Municipality, 2023

Kabupaten/*Kota* *Regency/Municipality*	Rumah Tangga Usaha Penangkaran Kus-Kus Hutan (rumah tangga) *Forest Cuscus Captive Breeding Households (households)*	Usaha Pertanian Perorangan Penangkaran Kus-Kus Hutan (unit) *Forest Cuscus Captive Breeding Individual Agricultural Holdings (units)*	Jumlah Kus-Kus Hutan yang Ditangkarkan pada 1 Mei 2023 (ekor) *Number of Forest Cuscus Captive Breeding on 1 May 2023 (heads)*
(1)	(2)	(3)	(4)
Kabupaten Bogor	-	-	-
Kabupaten Sukabumi	-	-	-
Kabupaten Cianjur	-	-	-
Kabupaten Bandung	-	-	-
Kabupaten Garut	-	-	-
Kabupaten Tasikmalaya	-	-	-
Kabupaten Ciamis	-	-	-
Kabupaten Kuningan	-	-	-
Kabupaten Cirebon	-	-	-
Kabupaten Majalengka	-	-	-
Kabupaten Sumedang	-	-	-
Kabupaten Indramayu	-	-	-
Kabupaten Subang	-	-	-
Kabupaten Purwakarta	-	-	-
Kabupaten Karawang	-	-	-
Kabupaten Bekasi	-	-	-
Kabupaten Bandung Barat	-	-	-
Kabupaten Pangandaran	-	-	-
Kota Bogor	-	-	-
Kota Sukabumi	-	-	-
Kota Bandung	-	-	-
Kota Cirebon	-	-	-
Kota Bekasi	-	-	-
Kota Depok	-	-	-
Kota Cimahi	-	-	-
Kota Tasikmalaya	-	-	-
Kota Banjar	-	-	-
Jawa Barat	-	-	-

https://jabar.bps.go.id

Tabel 5.27.10
Table

Jumlah Rumah Tangga Usaha, Jumlah Usaha Pertanian Perorangan, dan Jumlah Satwa Liar pada Usaha Penangkaran Rusa/Menjangan/Kancil/ Kijang Menurut Kabupaten/Kota, 2023
Number of Households, Number of Individual Agricultural Holdings, and Number of Wild Animals of Deer/Stag/Mouse Deer/Barking Deer Captive Breeding by Regency/Municipality, 2023

Kabupaten/*Kota* *Regency/Municipality*	Rumah Tangga Usaha Penangkaran Rusa/ Menjangan/Kancil/ Kijang. (rumah tangga) *Deer/Stag/Mouse Deer/ Barking Deer Captive Breeding Households (households)*	Usaha Pertanian Perorangan Penangkaran Rusa/ Menjangan/Kancil/ Kijang (unit) *Deer/Stag/Mouse Deer/ Barking Deer Captive Breeding Individual Agricultural Holdings (units)*	Jumlah Rusa/Menjangan/Kancil/ Kijang yang Ditangkarkan pada 1 Mei 2023 (ekor) *Number ofDeer/Stag/Mouse Deer/Barking Deer Captive Breeding on 1 May 2023 (heads)*
(1)	(2)	(3)	(4)
Kabupaten Bogor	-	-	-
Kabupaten Sukabumi	-	-	-
Kabupaten Cianjur	-	-	-
Kabupaten Bandung	-	-	-
Kabupaten Garut	-	-	-
Kabupaten Tasikmalaya	-	-	-
Kabupaten Ciamis	-	-	-
Kabupaten Kuningan	1	1	6
Kabupaten Cirebon	-	-	-
Kabupaten Majalengka	-	-	-
Kabupaten Sumedang	-	-	-
Kabupaten Indramayu	-	-	-
Kabupaten Subang	-	-	-
Kabupaten Purwakarta	-	-	-
Kabupaten Karawang	-	-	-
Kabupaten Bekasi	-	-	-
Kabupaten Bandung Barat	-	-	-
Kabupaten Pangandaran	1	1	11
Kota Bogor	-	-	-
Kota Sukabumi	-	-	-
Kota Bandung	-	-	-
Kota Cirebon	-	-	-
Kota Bekasi	-	-	-
Kota Depok	-	-	-
Kota Cimahi	-	-	-
Kota Tasikmalaya	-	-	-
Kota Banjar	-	-	-
Jawa Barat	**2**	**2**	**17**

https://jabar.bps.go.id

Tabel 5.28.1
Table

Jumlah Rumah Tangga Usaha dan Usaha Pertanian Perorangan pada Usaha Penangkaran Burung Beo Flores/Nias/Sumbawa Menurut Kabupaten/Kota dan Kepemilikan Izin, 2023
Number of Households and Individual Agricultural Holdings of Flores/Nias/Sumbawa Parrot Captive Breeding by Regency/Municipality and Possession of Permit, 2023

Kabupaten/*Kota* *Regency/Municipality*	Memiliki Izin Penangkaran *With Captive Breeding Permit*	
	Rumah Tangga Usaha Penangkaran Burung Beo Flores/ Nias/Sumbawa (rumah tangga) *Flores/Nias/Sumbawa Parrot Captive Breeding Households (households)*	Usaha Pertanian Perorangan Penangkaran Burung Beo Flores/ Nias/Sumbawa (unit) *Flores/Nias/Sumbawa Parrot Captive Breeding Individual Agricultural Holdings (units)*
(1)	(2)	(3)
Kabupaten Bogor	1	1
Kabupaten Sukabumi	5	5
Kabupaten Cianjur	5	5
Kabupaten Bandung	2	2
Kabupaten Garut	4	4
Kabupaten Tasikmalaya	-	-
Kabupaten Ciamis	2	2
Kabupaten Kuningan	-	-
Kabupaten Cirebon	-	-
Kabupaten Majalengka	1	1
Kabupaten Sumedang	1	1
Kabupaten Indramayu	2	2
Kabupaten Subang	-	-
Kabupaten Purwakarta	-	-
Kabupaten Karawang	-	-
Kabupaten Bekasi	1	1
Kabupaten Bandung Barat	1	1
Kabupaten Pangandaran	-	-
Kota Bogor	-	-
Kota Sukabumi	-	-
Kota Bandung	-	-
Kota Cirebon	-	-
Kota Bekasi	-	-
Kota Depok	-	-
Kota Cimahi	-	-
Kota Tasikmalaya	-	-
Kota Banjar	-	-
Jawa Barat	**25**	**25**

https://jabar.bps.go.id

Lanjutan Tabel/*Continued Table* 5.28.1

Kabupaten/*Kota* *Regency/Municipality*	Tidak Memiliki Izin Penangkaran *Without Captive Breeding Permit*	
	Rumah Tangga Usaha Penangkaran Burung Beo Flores/ Nias/Sumbawa (rumah tangga) *Flores/Nias/Sumbawa Parrot Captive Breeding Households (households)*	Usaha Pertanian Perorangan Penangkaran Burung Beo Flores/ Nias/Sumbawa (unit) *Flores/Nias/Sumbawa Parrot Captive Breeding Individual Agricultural Holdings (units)*
(1)	(4)	(5)
Kabupaten Bogor	1	1
Kabupaten Sukabumi	4	4
Kabupaten Cianjur	12	12
Kabupaten Bandung	2	2
Kabupaten Garut	4	4
Kabupaten Tasikmalaya	-	-
Kabupaten Ciamis	-	-
Kabupaten Kuningan	1	1
Kabupaten Cirebon	-	-
Kabupaten Majalengka	-	-
Kabupaten Sumedang	6	6
Kabupaten Indramayu	1	1
Kabupaten Subang	1	1
Kabupaten Purwakarta	-	-
Kabupaten Karawang	7	7
Kabupaten Bekasi	1	1
Kabupaten Bandung Barat	5	5
Kabupaten Pangandaran	-	-
Kota Bogor	-	-
Kota Sukabumi	-	-
Kota Bandung	-	-
Kota Cirebon	-	-
Kota Bekasi	-	-
Kota Depok	-	-
Kota Cimahi	-	-
Kota Tasikmalaya	1	1
Kota Banjar	1	1
Jawa Barat	**47**	**47**

Catatan/*Note*: Satu Rumah Tangga Usaha Penangkaran Satwa Liar dapat terdiri lebih dari satu Usaha Pertanian Perorangan Penangkaran Satwa Liar yang mengusahakan komoditas satwa liar yang sama dengan kepemilikan izin yang berbeda/*One Wild Animal Captive Breeding Household may consist of more than one Wild Animal Captive Breeding Individual Agricultural Holdings that cultivate the same type of wild animals with different type of ownership permits*

https://jabar.bps.go.id

Tabel 5.28.2
Table

Jumlah Rumah Tangga Usaha dan Usaha Pertanian Perorangan pada Usaha Penangkaran Burung Jalak Bali Menurut Kabupaten/Kota dan Kepemilikan Izin, 2023
Number of Households and Individual Agricultural Holdings of Bali Starling Captive Breeding by Regency/Municipality and Possession of Permit, 2023

Kabupaten/*Kota* *Regency/Municipality*	Memiliki Izin Penangkaran *With Captive Breeding Permit*	
	Rumah Tangga Usaha Penangkaran Burung Jalak Kabupaten Bandung Barat *(rumah tangga)* *Kabupaten Bandung Barat Starling Captive Breeding Households (households)*	Usaha Pertanian Perorangan Penangkaran Burung Jalak Kabupaten Bandung Barat *(unit)* *Kabupaten Bandung Barat Starling Captive Breeding Individual Agricultural Holdings (units)*
(1)	(2)	(3)
Kabupaten Bogor	2	2
Kabupaten Sukabumi	9	9
Kabupaten Cianjur	46	46
Kabupaten Bandung	12	12
Kabupaten Garut	11	11
Kabupaten Tasikmalaya	7	7
Kabupaten Ciamis	3	3
Kabupaten Kuningan	3	3
Kabupaten Cirebon	-	-
Kabupaten Majalengka	3	3
Kabupaten Sumedang	1	1
Kabupaten Indramayu	23	23
Kabupaten Subang	6	6
Kabupaten Purwakarta	-	-
Kabupaten Karawang	9	9
Kabupaten Bekasi	8	8
Kabupaten Bandung Barat	11	11
Kabupaten Pangandaran	2	2
Kota Bogor	-	-
Kota Sukabumi	-	-
Kota Bandung	-	-
Kota Cirebon	-	-
Kota Bekasi	-	-
Kota Depok	-	-
Kota Cimahi	-	-
Kota Tasikmalaya	1	1
Kota Banjar	1	1
Jawa Barat	**158**	**158**

https://jabar.bps.go.id

Lanjutan Tabel/*Continued Table* 5.28.2

Kabupaten/*Kota* *Regency/Municipality*	Tidak Memiliki Izin Penangkaran *Without Captive Breeding Permit*	
	Rumah Tangga Usaha Penangkaran Burung Jalak Kabupaten Bandung Barat *(rumah tangga)* *Kabupaten Bandung Barat Starling Captive Breeding Households (households)*	Usaha Pertanian Perorangan Penangkaran Burung Jalak Kabupaten Bandung Barat *(unit)* *Kabupaten Bandung Barat Starling Captive Breeding Individual Agricultural Holdings (units)*
(1)	(4)	(5)
Kabupaten Bogor	9	9
Kabupaten Sukabumi	45	45
Kabupaten Cianjur	84	84
Kabupaten Bandung	15	15
Kabupaten Garut	41	41
Kabupaten Tasikmalaya	16	16
Kabupaten Ciamis	10	10
Kabupaten Kuningan	5	5
Kabupaten Cirebon	2	2
Kabupaten Majalengka	22	22
Kabupaten Sumedang	9	9
Kabupaten Indramayu	63	63
Kabupaten Subang	14	14
Kabupaten Purwakarta	4	4
Kabupaten Karawang	23	23
Kabupaten Bekasi	17	17
Kabupaten Bandung Barat	34	34
Kabupaten Pangandaran	2	2
Kota Bogor	3	3
Kota Sukabumi	-	-
Kota Bandung	1	1
Kota Cirebon	-	-
Kota Bekasi	-	-
Kota Depok	-	-
Kota Cimahi	2	2
Kota Tasikmalaya	-	-
Kota Banjar	2	2
Jawa Barat	**423**	**423**

Catatan/*Note*: Satu Rumah Tangga Usaha Penangkaran Satwa Liar dapat terdiri lebih dari satu Usaha Pertanian Perorangan Penangkaran Satwa Liar yang mengusahakan komoditas satwa liar yang sama dengan kepemilikan izin yang berbeda/*One Wild Animal Captive Breeding Household may consist of more than one Wild Animal Captive Breeding Individual Agricultural Holdings that cultivate the same type of wild animals with different type of ownership permits*

https://jabar.bps.go.id

Tabel 5.28.3
Table

Jumlah Rumah Tangga Usaha dan Usaha Pertanian Perorangan pada Usaha Penangkaran Burung Nuri Sangir/Sulawesi Menurut Kabupaten/Kota dan Kepemilikan Izin, 2023
Number of Households and Individual Agricultural Holdings of Sangir/Sulawesi Parrot Captive Breeding by Regency/Municipality and Possession of Permit, 2023

Kabupaten/*Kota* *Regency/Municipality*	Memiliki Izin Penangkaran *With Captive Breeding Permit*	
	Rumah Tangga Usaha Penangkaran Burung Nuri Sangir/Sulawesi (rumah tangga) *Sangir/Sulawesi Parrot Captive Breeding Households (households)*	Usaha Pertanian Perorangan Penangkaran Burung Nuri Sangir/Sulawesi (unit) *Sangir/Sulawesi Parrot Captive Breeding Individual Agricultural Holdings (units)*
(1)	(2)	(3)
Kabupaten Bogor	1	1
Kabupaten Sukabumi	-	-
Kabupaten Cianjur	4	4
Kabupaten Bandung	-	-
Kabupaten Garut	1	1
Kabupaten Tasikmalaya	-	-
Kabupaten Ciamis	-	-
Kabupaten Kuningan	-	-
Kabupaten Cirebon	-	-
Kabupaten Majalengka	2	2
Kabupaten Sumedang	-	-
Kabupaten Indramayu	8	8
Kabupaten Subang	-	-
Kabupaten Purwakarta	-	-
Kabupaten Karawang	-	-
Kabupaten Bekasi	-	-
Kabupaten Bandung Barat	2	2
Kabupaten Pangandaran	-	-
Kota Bogor	-	-
Kota Sukabumi	-	-
Kota Bandung	-	-
Kota Cirebon	-	-
Kota Bekasi	-	-
Kota Depok	-	-
Kota Cimahi	-	-
Kota Tasikmalaya	-	-
Kota Banjar	-	-
Jawa Barat	**18**	**18**

https://jabar.bps.go.id

Lanjutan Tabel/*Continued Table* 5.28.3

Kabupaten/*Kota* *Regency/Municipality*	Tidak Memiliki Izin Penangkaran *Without Captive Breeding Permit*	
	Rumah Tangga Usaha Penangkaran Burung Nuri Sangir/Sulawesi (rumah tangga) *Sangir/Sulawesi Parrot Captive Breeding Households (households)*	Usaha Pertanian Perorangan Penangkaran Burung Nuri Sangir/Sulawesi (unit) *Sangir/Sulawesi Parrot Captive Breeding Individual Agricultural Holdings (units)*
(1)	(4)	(5)
Kabupaten Bogor	-	-
Kabupaten Sukabumi	4	4
Kabupaten Cianjur	6	6
Kabupaten Bandung	-	-
Kabupaten Garut	2	2
Kabupaten Tasikmalaya	2	2
Kabupaten Ciamis	2	2
Kabupaten Kuningan	-	-
Kabupaten Cirebon	-	-
Kabupaten Majalengka	-	-
Kabupaten Sumedang	3	3
Kabupaten Indramayu	15	15
Kabupaten Subang	1	1
Kabupaten Purwakarta	-	-
Kabupaten Karawang	5	5
Kabupaten Bekasi	2	2
Kabupaten Bandung Barat	-	-
Kabupaten Pangandaran	-	-
Kota Bogor	-	-
Kota Sukabumi	-	-
Kota Bandung	-	-
Kota Cirebon	-	-
Kota Bekasi	-	-
Kota Depok	-	-
Kota Cimahi	-	-
Kota Tasikmalaya	-	-
Kota Banjar	-	-
Jawa Barat	**42**	**42**

Catatan/*Note*: Satu Rumah Tangga Usaha Penangkaran Satwa Liar dapat terdiri lebih dari satu Usaha Pertanian Perorangan Penangkaran Satwa Liar yang mengusahakan komoditas satwa liar yang sama dengan kepemilikan izin yang berbeda/*One Wild Animal Captive Breeding Household may consist of more than one Wild Animal Captive Breeding Individual Agricultural Holdings that cultivate the same type of wild animals with different type of ownership permits*

https://jabar.bps.go.id

Tabel 5.28.4
Table

Jumlah Rumah Tangga Usaha dan Usaha Pertanian Perorangan pada Usaha Penangkaran Burung Kacer Menurut Kabupaten/Kota dan Kepemilikan Izin, 2023
Number of Households and Individual Agricultural Holdings of Kacer Bird Captive Breeding by Regency/Municipality and Possession of Permit, 2023

Kabupaten/*Kota* *Regency/Municipality*	Memiliki Izin Penangkaran *With Captive Breeding Permit*	
	Rumah Tangga Usaha Penangkaran Burung Kacer (rumah tangga) *Kacer Bird Captive Breeding Households (households)*	Usaha Pertanian Perorangan Penangkaran Burung Kacer (unit) *Kacer Bird Captive Breeding Individual Agricultural Holdings (units)*
(1)	(2)	(3)
Kabupaten Bogor	1	1
Kabupaten Sukabumi	10	10
Kabupaten Cianjur	40	40
Kabupaten Bandung	-	-
Kabupaten Garut	-	-
Kabupaten Tasikmalaya	4	4
Kabupaten Ciamis	1	1
Kabupaten Kuningan	2	2
Kabupaten Cirebon	-	-
Kabupaten Majalengka	3	3
Kabupaten Sumedang	1	1
Kabupaten Indramayu	2	2
Kabupaten Subang	-	-
Kabupaten Purwakarta	-	-
Kabupaten Karawang	1	1
Kabupaten Bekasi	3	3
Kabupaten Bandung Barat	7	7
Kabupaten Pangandaran	-	-
Kota Bogor	-	-
Kota Sukabumi	-	-
Kota Bandung	1	1
Kota Cirebon	-	-
Kota Bekasi	-	-
Kota Depok	-	-
Kota Cimahi	1	1
Kota Tasikmalaya	-	-
Kota Banjar	1	1
Jawa Barat	**78**	**78**

https://jabar.bps.go.id

Lanjutan Tabel/*Continued Table* 5.28.4

Kabupaten/*Kota* *Regency/Municipality*	Tidak Memiliki Izin Penangkaran *Without Captive Breeding Permit*	
	Rumah Tangga Usaha Penangkaran Burung Kacer (rumah tangga) *Kacer Bird Captive Breeding Households (households)*	Usaha Pertanian Perorangan Penangkaran Burung Kacer (unit) *Kacer Bird Captive Breeding Individual Agricultural Holdings (units)*
(1)	(4)	(5)
Kabupaten Bogor	-	-
Kabupaten Sukabumi	-	-
Kabupaten Cianjur	-	-
Kabupaten Bandung	-	-
Kabupaten Garut	-	-
Kabupaten Tasikmalaya	-	-
Kabupaten Ciamis	-	-
Kabupaten Kuningan	-	-
Kabupaten Cirebon	-	-
Kabupaten Majalengka	-	-
Kabupaten Sumedang	-	-
Kabupaten Indramayu	-	-
Kabupaten Subang	-	-
Kabupaten Purwakarta	-	-
Kabupaten Karawang	-	-
Kabupaten Bekasi	-	-
Kabupaten Bandung Barat	-	-
Kabupaten Pangandaran	-	-
Kota Bogor	-	-
Kota Sukabumi	-	-
Kota Bandung	-	-
Kota Cirebon	-	-
Kota Bekasi	-	-
Kota Depok	-	-
Kota Cimahi	-	-
Kota Tasikmalaya	-	-
Kota Banjar	-	-
Jawa Barat	-	-

Catatan/*Note*: Satu Rumah Tangga Usaha Penangkaran Satwa Liar dapat terdiri lebih dari satu Usaha Pertanian Perorangan Penangkaran Satwa Liar yang mengusahakan komoditas satwa liar yang sama dengan kepemilikan izin yang berbeda/*One Wild Animal Captive Breeding Household may consist of more than one Wild Animal Captive Breeding Individual Agricultural Holdings that cultivate the same type of wild animals with different type of ownership permits*

https://jabar.bps.go.id

Tabel 5.28.5
Table

Jumlah Rumah Tangga Usaha dan Usaha Pertanian Perorangan pada Usaha Penangkaran Burung Kenari Menurut Kabupaten/Kota dan Kepemilikan Izin, 2023
Number of Households and Individual Agricultural Holdings of Canary Bird Captive Breeding by Regency/Municipality and Possession of Permit, 2023

Kabupaten/*Kota* *Regency/Municipality*	Memiliki Izin Penangkaran *With Captive Breeding Permit*	
	Rumah Tangga Usaha Penangkaran Burung Kenari (rumah tangga) *Canary Bird Captive Breeding Households (households)*	Usaha Pertanian Perorangan Penangkaran Burung Kenari (unit) *Canary Bird Captive Breeding Individual Agricultural Holdings (units)*
(1)	(2)	(3)
Kabupaten Bogor	2	2
Kabupaten Sukabumi	21	21
Kabupaten Cianjur	72	72
Kabupaten Bandung	5	5
Kabupaten Garut	6	6
Kabupaten Tasikmalaya	5	5
Kabupaten Ciamis	-	-
Kabupaten Kuningan	6	6
Kabupaten Cirebon	-	-
Kabupaten Majalengka	1	1
Kabupaten Sumedang	14	14
Kabupaten Indramayu	-	-
Kabupaten Subang	-	-
Kabupaten Purwakarta	-	-
Kabupaten Karawang	3	3
Kabupaten Bekasi	1	1
Kabupaten Bandung Barat	18	18
Kabupaten Pangandaran	-	-
Kota Bogor	-	-
Kota Sukabumi	-	-
Kota Bandung	10	10
Kota Cirebon	-	-
Kota Bekasi	-	-
Kota Depok	-	-
Kota Cimahi	-	-
Kota Tasikmalaya	-	-
Kota Banjar	2	2
Jawa Barat	**166**	**166**

https://jabar.bps.go.id

Lanjutan Tabel/*Continued Table* 5.28.5

Kabupaten/*Kota* *Regency/Municipality*	Tidak Memiliki Izin Penangkaran *Without Captive Breeding Permit*	
	Rumah Tangga Usaha Penangkaran Burung Kenari (rumah tangga) *Canary Bird Captive Breeding Households (households)*	Usaha Pertanian Perorangan Penangkaran Burung Kenari (unit) *Canary Bird Captive Breeding Individual Agricultural Holdings (units)*
(1)	(4)	(5)
Kabupaten Bogor	-	-
Kabupaten Sukabumi	-	-
Kabupaten Cianjur	-	-
Kabupaten Bandung	-	-
Kabupaten Garut	1	1
Kabupaten Tasikmalaya	-	-
Kabupaten Ciamis	-	-
Kabupaten Kuningan	-	-
Kabupaten Cirebon	-	-
Kabupaten Majalengka	-	-
Kabupaten Sumedang	-	-
Kabupaten Indramayu	-	-
Kabupaten Subang	-	-
Kabupaten Purwakarta	-	-
Kabupaten Karawang	-	-
Kabupaten Bekasi	-	-
Kabupaten Bandung Barat	-	-
Kabupaten Pangandaran	-	-
Kota Bogor	-	-
Kota Sukabumi	-	-
Kota Bandung	-	-
Kota Cirebon	-	-
Kota Bekasi	-	-
Kota Depok	-	-
Kota Cimahi	-	-
Kota Tasikmalaya	-	-
Kota Banjar	-	-
Jawa Barat	**1**	**1**

Catatan/*Note*: Satu Rumah Tangga Usaha Penangkaran Satwa Liar dapat terdiri lebih dari satu Usaha Pertanian Perorangan Penangkaran Satwa Liar yang mengusahakan komoditas satwa liar yang sama dengan kepemilikan izin yang berbeda/*One Wild Animal Captive Breeding Household may consist of more than one Wild Animal Captive Breeding Individual Agricultural Holdings that cultivate the same type of wild animals with different type of ownership permits*

https://jabar.bps.go.id

Tabel 5.28.6
Table

Jumlah Rumah Tangga Usaha dan Usaha Pertanian Perorangan pada Usaha Penangkaran Burung Kutilang Menurut Kabupaten/Kota dan Kepemilikan Izin, 2023
Number of Households and Individual Agricultural Holdings of Sooty-Headed Bulbul Captive Breeding by Regency/Municipality and Possession of Permit, 2023

Kabupaten/*Kota* *Regency/Municipality*	Memiliki Izin Penangkaran *With Captive Breeding Permit*	
	Rumah Tangga Usaha Penangkaran Burung Kutilang (rumah tangga) *Sooty-Headed Bulbul Captive Breeding Households (households)*[1]	Usaha Pertanian Perorangan Penangkaran Burung Kutilang (unit) *Sooty-Headed Bulbul Captive Breeding Individual Agricultural Holdings (units)*
(1)	(2)	(3)
Kabupaten Bogor	-	-
Kabupaten Sukabumi	6	6
Kabupaten Cianjur	24	24
Kabupaten Bandung	-	-
Kabupaten Garut	-	-
Kabupaten Tasikmalaya	7	7
Kabupaten Ciamis	-	-
Kabupaten Kuningan	-	-
Kabupaten Cirebon	-	-
Kabupaten Majalengka	-	-
Kabupaten Sumedang	13	13
Kabupaten Indramayu	1	1
Kabupaten Subang	-	-
Kabupaten Purwakarta	-	-
Kabupaten Karawang	-	-
Kabupaten Bekasi	1	1
Kabupaten Bandung Barat	5	5
Kabupaten Pangandaran	-	-
Kota Bogor	-	-
Kota Sukabumi	-	-
Kota Bandung	-	-
Kota Cirebon	-	-
Kota Bekasi	-	-
Kota Depok	-	-
Kota Cimahi	-	-
Kota Tasikmalaya	-	-
Kota Banjar	-	-
Jawa Barat	**57**	**57**

https://jabar.bps.go.id

Lanjutan Tabel/*Continued Table* 5.28.6

Kabupaten/*Kota* *Regency/Municipality*	Tidak Memiliki Izin Penangkaran *Without Captive Breeding Permit*	
	Rumah Tangga Usaha Penangkaran Burung Kutilang (rumah tangga) *Sooty-Headed Bulbul Captive Breeding Households (households)*[1]	Usaha Pertanian Perorangan Penangkaran Burung Kutilang (unit) *Sooty-Headed Bulbul Captive Breeding Individual Agricultural Holdings (units)*
(1)	(4)	(5)
Kabupaten Bogor	-	-
Kabupaten Sukabumi	-	-
Kabupaten Cianjur	-	-
Kabupaten Bandung	-	-
Kabupaten Garut	1	1
Kabupaten Tasikmalaya	-	-
Kabupaten Ciamis	-	-
Kabupaten Kuningan	-	-
Kabupaten Cirebon	-	-
Kabupaten Majalengka	-	-
Kabupaten Sumedang	-	-
Kabupaten Indramayu	-	-
Kabupaten Subang	-	-
Kabupaten Purwakarta	-	-
Kabupaten Karawang	-	-
Kabupaten Bekasi	-	-
Kabupaten Bandung Barat	-	-
Kabupaten Pangandaran	-	-
Kota Bogor	-	-
Kota Sukabumi	-	-
Kota Bandung	-	-
Kota Cirebon	-	-
Kota Bekasi	-	-
Kota Depok	-	-
Kota Cimahi	-	-
Kota Tasikmalaya	-	-
Kota Banjar	-	-
Jawa Barat	**1**	**1**

Catatan/*Note*: Satu Rumah Tangga Usaha Penangkaran Satwa Liar dapat terdiri lebih dari satu Usaha Pertanian Perorangan Penangkaran Satwa Liar yang mengusahakan komoditas satwa liar yang sama dengan kepemilikan izin yang berbeda/*One Wild Animal Captive Breeding Household may consist of more than one Wild Animal Captive Breeding Individual Agricultural Holdings that cultivate the same type of wild animals with different type of ownership permits*

https://jabar.bps.go.id

Tabel 5.28.7
Table

Jumlah Rumah Tangga Usaha dan Usaha Pertanian Perorangan pada Usaha Penangkaran Burung Murai Batu Menurut Kabupaten/Kota dan Kepemilikan Izin, 2023
Number of Households and Individual Agricultural Holdings of Stone Magpie Captive Breeding by Regency/Municipality and Possession of Permit, 2023

Kabupaten/*Kota* *Regency/Municipality*	Memiliki Izin Penangkaran *With Captive Breeding Permit*	
	Rumah Tangga Usaha Penangkaran Burung Murai Batu (rumah tangga) *Stone Magpie Captive Breeding Households (households)*	Usaha Pertanian Perorangan Penangkaran Burung Murai Batu (unit) *Stone Magpie Captive Breeding Individual Agricultural Holdings (units)*
(1)	(2)	(3)
Kabupaten Bogor	9	9
Kabupaten Sukabumi	21	21
Kabupaten Cianjur	40	40
Kabupaten Bandung	-	-
Kabupaten Garut	3	3
Kabupaten Tasikmalaya	7	7
Kabupaten Ciamis	4	4
Kabupaten Kuningan	2	2
Kabupaten Cirebon	-	-
Kabupaten Majalengka	2	2
Kabupaten Sumedang	12	12
Kabupaten Indramayu	-	-
Kabupaten Subang	-	-
Kabupaten Purwakarta	-	-
Kabupaten Karawang	2	2
Kabupaten Bekasi	11	11
Kabupaten Bandung Barat	4	4
Kabupaten Pangandaran	2	2
Kota Bogor	-	-
Kota Sukabumi	-	-
Kota Bandung	5	5
Kota Cirebon	-	-
Kota Bekasi	-	-
Kota Depok	-	-
Kota Cimahi	-	-
Kota Tasikmalaya	-	-
Kota Banjar	3	3
Jawa Barat	**127**	**127**

https://jabar.bps.go.id

Lanjutan Tabel/*Continued Table* 5.28.7

Kabupaten/*Kota* *Regency/Municipality*	Tidak Memiliki Izin Penangkaran *Without Captive Breeding Permit*	
	Rumah Tangga Usaha Penangkaran Burung Murai Batu (rumah tangga) *Stone Magpie Captive Breeding Households (households)*	Usaha Pertanian Perorangan Penangkaran Burung Murai Batu (unit) *Stone Magpie Captive Breeding Individual Agricultural Holdings (units)*
(1)	(4)	(5)
Kabupaten Bogor	-	-
Kabupaten Sukabumi	-	-
Kabupaten Cianjur	-	-
Kabupaten Bandung	-	-
Kabupaten Garut	-	-
Kabupaten Tasikmalaya	-	-
Kabupaten Ciamis	-	-
Kabupaten Kuningan	-	-
Kabupaten Cirebon	-	-
Kabupaten Majalengka	-	-
Kabupaten Sumedang	-	-
Kabupaten Indramayu	-	-
Kabupaten Subang	-	-
Kabupaten Purwakarta	-	-
Kabupaten Karawang	-	-
Kabupaten Bekasi	-	-
Kabupaten Bandung Barat	-	-
Kabupaten Pangandaran	-	-
Kota Bogor	-	-
Kota Sukabumi	-	-
Kota Bandung	-	-
Kota Cirebon	-	-
Kota Bekasi	-	-
Kota Depok	-	-
Kota Cimahi	-	-
Kota Tasikmalaya	-	-
Kota Banjar	-	-
Jawa Barat	**-**	**-**

Catatan/*Note*: Satu Rumah Tangga Usaha Penangkaran Satwa Liar dapat terdiri lebih dari satu Usaha Pertanian Perorangan Penangkaran Satwa Liar yang mengusahakan komoditas satwa liar yang sama dengan kepemilikan izin yang berbeda/*One Wild Animal Captive Breeding Household may consist of more than one Wild Animal Captive Breeding Individual Agricultural Holdings that cultivate the same type of wild animals with different type of ownership permits*

https://jabar.bps.go.id

Tabel 5.28.8
Table

Jumlah Rumah Tangga Usaha dan Usaha Pertanian Perorangan pada Usaha Penangkaran Burung Perkutut Menurut Kabupaten/Kota dan Kepemilikan Izin, 2023
Number of Households and Individual Agricultural Holdings of Turtledove Captive Breeding by Regency/Municipality and Possession of Permit, 2023

Kabupaten/*Kota* *Regency/Municipality*	Memiliki Izin Penangkaran *With Captive Breeding Permit*	
	Rumah Tangga Usaha Penangkaran Burung Perkutut (rumah tangga) *Turtledove Captive Breeding Households (households)*	Usaha Pertanian Perorangan Penangkaran Burung Perkutut (unit) *Turtledove Captive Breeding Individual Agricultural Holdings (units)*
(1)	(2)	(3)
Kabupaten Bogor	-	-
Kabupaten Sukabumi	8	8
Kabupaten Cianjur	21	21
Kabupaten Bandung	-	-
Kabupaten Garut	-	-
Kabupaten Tasikmalaya	3	3
Kabupaten Ciamis	-	-
Kabupaten Kuningan	3	3
Kabupaten Cirebon	-	-
Kabupaten Majalengka	1	1
Kabupaten Sumedang	7	7
Kabupaten Indramayu	4	4
Kabupaten Subang	-	-
Kabupaten Purwakarta	-	-
Kabupaten Karawang	5	5
Kabupaten Bekasi	6	6
Kabupaten Bandung Barat	2	2
Kabupaten Pangandaran	1	1
Kota Bogor	-	-
Kota Sukabumi	-	-
Kota Bandung	1	1
Kota Cirebon	-	-
Kota Bekasi	-	-
Kota Depok	-	-
Kota Cimahi	-	-
Kota Tasikmalaya	-	-
Kota Banjar	1	1
Jawa Barat	**63**	**63**

https://jabar.bps.go.id

Lanjutan Tabel/*Continued Table* 5.28.8

Kabupaten/*Kota* *Regency/Municipality*	Tidak Memiliki Izin Penangkaran *Without Captive Breeding Permit*	
	Rumah Tangga Usaha Penangkaran Burung Perkutut (rumah tangga) *Turtledove Captive Breeding Households (households)*	Usaha Pertanian Perorangan Penangkaran Burung Perkutut (unit) *Turtledove Captive Breeding Individual Agricultural Holdings (units)*
(1)	(4)	(5)
Kabupaten Bogor	-	-
Kabupaten Sukabumi	-	-
Kabupaten Cianjur	-	-
Kabupaten Bandung	-	-
Kabupaten Garut	-	-
Kabupaten Tasikmalaya	-	-
Kabupaten Ciamis	-	-
Kabupaten Kuningan	-	-
Kabupaten Cirebon	-	-
Kabupaten Majalengka	-	-
Kabupaten Sumedang	-	-
Kabupaten Indramayu	-	-
Kabupaten Subang	-	-
Kabupaten Purwakarta	-	-
Kabupaten Karawang	-	-
Kabupaten Bekasi	-	-
Kabupaten Bandung Barat	-	-
Kabupaten Pangandaran	-	-
Kota Bogor	-	-
Kota Sukabumi	-	-
Kota Bandung	-	-
Kota Cirebon	-	-
Kota Bekasi	-	-
Kota Depok	-	-
Kota Cimahi	-	-
Kota Tasikmalaya	-	-
Kota Banjar	-	-
Jawa Barat	-	-

Catatan/*Note*: Satu Rumah Tangga Usaha Penangkaran Satwa Liar dapat terdiri lebih dari satu Usaha Pertanian Perorangan Penangkaran Satwa Liar yang mengusahakan komoditas satwa liar yang sama dengan kepemilikan izin yang berbeda/*One Wild Animal Captive Breeding Household may consist of more than one Wild Animal Captive Breeding Individual Agricultural Holdings that cultivate the same type of wild animals with different type of ownership permits*

https://jabar.bps.go.id

Tabel 5.28.9
Table

Jumlah Rumah Tangga Usaha dan Usaha Pertanian Perorangan pada Usaha Penangkaran Kus-Kus Hutan Menurut Kabupaten/Kota dan Kepemilikan Izin, 2023
Number of Households and Individual Agricultural Holdings of Forest Cuscus Captive Breeding by Regency/Municipality and Possession of Permit, 2023

Kabupaten/*Kota* *Regency/Municipality*	Memiliki Izin Penangkaran *With Captive Breeding Permit*	
	Rumah Tangga Usaha Penangkaran Kus-Kus Hutan (rumah tangga) *Forest Cuscus Captive Breeding Households (households)*	Usaha Pertanian Perorangan Penangkaran Kus-Kus Hutan (unit) *Forest Cuscus Captive Breeding Individual Agricultural Holdings (units)*
(1)	(2)	(3)
Kabupaten Bogor	-	-
Kabupaten Sukabumi	-	-
Kabupaten Cianjur	-	-
Kabupaten Bandung	-	-
Kabupaten Garut	-	-
Kabupaten Tasikmalaya	-	-
Kabupaten Ciamis	-	-
Kabupaten Kuningan	-	-
Kabupaten Cirebon	-	-
Kabupaten Majalengka	-	-
Kabupaten Sumedang	-	-
Kabupaten Indramayu	-	-
Kabupaten Subang	-	-
Kabupaten Purwakarta	-	-
Kabupaten Karawang	-	-
Kabupaten Bekasi	-	-
Kabupaten Bandung Barat	-	-
Kabupaten Pangandaran	-	-
Kota Bogor	-	-
Kota Sukabumi	-	-
Kota Bandung	-	-
Kota Cirebon	-	-
Kota Bekasi	-	-
Kota Depok	-	-
Kota Cimahi	-	-
Kota Tasikmalaya	-	-
Kota Banjar	-	-
Jawa Barat	-	-

https://jabar.bps.go.id

Lanjutan Tabel/*Continued Table* 5.28.9

Kabupaten/*Kota* *Regency/Municipality*	Tidak Memiliki Izin Penangkaran *Without Captive Breeding Permit*	
	Rumah Tangga Usaha Penangkaran Kus-Kus Hutan (rumah tangga) *Forest Cuscus Captive Breeding Households (households)*	Usaha Pertanian Perorangan Penangkaran Kus-Kus Hutan (unit) *Forest Cuscus Captive Breeding Individual Agricultural Holdings (units)*
(1)	(4)	(5)
Kabupaten Bogor	-	-
Kabupaten Sukabumi	-	-
Kabupaten Cianjur	-	-
Kabupaten Bandung	-	-
Kabupaten Garut	-	-
Kabupaten Tasikmalaya	-	-
Kabupaten Ciamis	-	-
Kabupaten Kuningan	-	-
Kabupaten Cirebon	-	-
Kabupaten Majalengka	-	-
Kabupaten Sumedang	-	-
Kabupaten Indramayu	-	-
Kabupaten Subang	-	-
Kabupaten Purwakarta	-	-
Kabupaten Karawang	-	-
Kabupaten Bekasi	-	-
Kabupaten Bandung Barat	-	-
Kabupaten Pangandaran	-	-
Kota Bogor	-	-
Kota Sukabumi	-	-
Kota Bandung	-	-
Kota Cirebon	-	-
Kota Bekasi	-	-
Kota Depok	-	-
Kota Cimahi	-	-
Kota Tasikmalaya	-	-
Kota Banjar	-	-
Jawa Barat	-	-

Catatan/*Note*: Satu Rumah Tangga Usaha Penangkaran Satwa Liar dapat terdiri lebih dari satu Usaha Pertanian Perorangan Penangkaran Satwa Liar yang mengusahakan komoditas satwa liar yang sama dengan kepemilikan izin yang berbeda/*One Wild Animal Captive Breeding Household may consist of more than one Wild Animal Captive Breeding Individual Agricultural Holdings that cultivate the same type of wild animals with different type of ownership permits*

https://jabar.bps.go.id

Tabel 5.28.10
Table

Jumlah Rumah Tangga Usaha dan Usaha Pertanian Perorangan pada Usaha Penangkaran Rusa/Menjangan/Kancil/ Kijang Menurut Kabupaten/Kota dan Kepemilikan Izin, 2023
Number of Households and Individual Agricultural Holdings of Deer/Stag/Mouse Deer/Barking Deer Captive Breeding by Regency/Municipality and Possession of Permit, 2023

Kabupaten/*Kota* *Regency/Municipality*	Memiliki Izin Penangkaran *With Captive Breeding Permit*	
	Rumah Tangga Usaha Penangkaran Rusa/ Menjangan/Kancil/ Kijang (rumah tangga) *Deer/Stag/Mouse Deer/Barking Deer Captive Breeding Households (households)*	Usaha Pertanian Perorangan Penangkaran Rusa/Menjangan/Kancil/ Kijang (unit) *Deer/Stag/Mouse Deer/Barking Deer Captive Breeding Individual Agricultural Holdings (units)*
(1)	(2)	(3)
Kabupaten Bogor	-	-
Kabupaten Sukabumi	-	-
Kabupaten Cianjur	-	-
Kabupaten Bandung	-	-
Kabupaten Garut	-	-
Kabupaten Tasikmalaya	-	-
Kabupaten Ciamis	-	-
Kabupaten Kuningan	-	-
Kabupaten Cirebon	-	-
Kabupaten Majalengka	-	-
Kabupaten Sumedang	-	-
Kabupaten Indramayu	-	-
Kabupaten Subang	-	-
Kabupaten Purwakarta	-	-
Kabupaten Karawang	-	-
Kabupaten Bekasi	-	-
Kabupaten Bandung Barat	-	-
Kabupaten Pangandaran	-	-
Kota Bogor	-	-
Kota Sukabumi	-	-
Kota Bandung	-	-
Kota Cirebon	-	-
Kota Bekasi	-	-
Kota Depok	-	-
Kota Cimahi	-	-
Kota Tasikmalaya	-	-
Kota Banjar	-	-
Jawa Barat	-	-

https://jabar.bps.go.id

Lanjutan Tabel/*Continued Table* 5.28.10

Kabupaten/*Kota* *Regency/Municipality*	Tidak Memiliki Izin Penangkaran *Without Captive Breeding Permit*	
	Rumah Tangga Usaha Penangkaran Rusa/ Menjangan/Kancil/ Kijang (rumah tangga) *Deer/Stag/Mouse Deer/Barking Deer Captive Breeding Households (households)*	Usaha Pertanian Perorangan Penangkaran Rusa/Menjangan/Kancil/ Kijang (unit) *Deer/Stag/Mouse Deer/Barking Deer Captive Breeding Individual Agricultural Holdings (units)*
(1)	(4)	(5)
Kabupaten Bogor	-	-
Kabupaten Sukabumi	-	-
Kabupaten Cianjur	-	-
Kabupaten Bandung	-	-
Kabupaten Garut	-	-
Kabupaten Tasikmalaya	-	-
Kabupaten Ciamis	-	-
Kabupaten Kuningan	1	1
Kabupaten Cirebon	-	-
Kabupaten Majalengka	-	-
Kabupaten Sumedang	-	-
Kabupaten Indramayu	-	-
Kabupaten Subang	-	-
Kabupaten Purwakarta	-	-
Kabupaten Karawang	-	-
Kabupaten Bekasi	-	-
Kabupaten Bandung Barat	-	-
Kabupaten Pangandaran	1	1
Kota Bogor	-	-
Kota Sukabumi	-	-
Kota Bandung	-	-
Kota Cirebon	-	-
Kota Bekasi	-	-
Kota Depok	-	-
Kota Cimahi	-	-
Kota Tasikmalaya	-	-
Kota Banjar	-	-
Jawa Barat	**2**	**2**

Catatan/*Note*: Satu Rumah Tangga Usaha Penangkaran Satwa Liar dapat terdiri lebih dari satu Usaha Pertanian Perorangan Penangkaran Satwa Liar yang mengusahakan komoditas satwa liar yang sama dengan kepemilikan izin yang berbeda/*One Wild Animal Captive Breeding Household may consist of more than one Wild Animal Captive Breeding Individual Agricultural Holdings that cultivate the same type of wild animals with different type of ownership permits*

https://jabar.bps.go.id

Tabel 5.29.1
Table

Jumlah Rumah Tangga Usaha Penangkaran Burung Beo Flores/Nias/Sumbawa Menurut Kabupaten/Kota dan Pemanfaatan Produksi (rumah tangga), 2023
Number of Flores/Nias/Sumbawa Parrot Captive Breeding Households by Regency/Municipality and Product Utilization (households), 2023

Kabupaten/*Kota* *Regency/Municipality*	Pemanfaatan Produksi *Product Utilization*			
	Belum Dijual *Not Yet Being Sold*	Seluruhnya Dijual *Sold Entirely*	Sebagian Besar untuk Dijual *Mainly for Sale*	Sebagian Besar untuk Dikonsumsi Sendiri *Mainly for Own Consumption*
(1)	(2)	(3)	(4)	(5)
Kabupaten Bogor	-	1	-	-
Kabupaten Sukabumi	1	2	-	1
Kabupaten Cianjur	6	2	-	-
Kabupaten Bandung	-	2	1	-
Kabupaten Garut	3	3	-	-
Kabupaten Tasikmalaya	-	-	-	-
Kabupaten Ciamis	-	1	-	-
Kabupaten Kuningan	-	1	-	-
Kabupaten Cirebon	-	-	-	-
Kabupaten Majalengka	-	-	-	-
Kabupaten Sumedang	1	3	-	-
Kabupaten Indramayu	-	1	-	1
Kabupaten Subang	-	1	-	-
Kabupaten Purwakarta	-	-	-	-
Kabupaten Karawang	1	1	-	-
Kabupaten Bekasi	-	1	-	-
Kabupaten Bandung Barat	2	1	-	-
Kabupaten Pangandaran	-	-	-	-
Kota Bogor	-	-	-	-
Kota Sukabumi	-	-	-	-
Kota Bandung	-	-	-	-
Kota Cirebon	-	-	-	-
Kota Bekasi	-	-	-	-
Kota Depok	-	-	-	-
Kota Cimahi	-	-	-	-
Kota Tasikmalaya	-	1	-	-
Kota Banjar	1	-	-	-
Jawa Barat	**15**	**21**	**1**	**2**

Catatan/*Note*: Satu Rumah Tangga Usaha Penangkaran Satwa Liar dapat terdiri lebih dari satu Usaha Pertanian Perorangan Penangkaran Satwa Liar yang mengusahakan komoditas satwa liar yang sama dengan pemanfaatan produksi berbeda/*One Wild Animal Captive Breeding Household may consist of more than one Wild Animal Captive Breeding Individual Agricultural Holdings that cultivate the same type of wild animals with different type of product utilizations*

https://jabar.bps.go.id

Tabel / ***Table*** 5.29.2

Jumlah Rumah Tangga Usaha Penangkaran Burung Jalak Bali Menurut Kabupaten/Kota dan Pemanfaatan Produksi (rumah tangga), 2023
Number of Bali Starling Captive Breeding Households by Regency/Municipality and Product Utilization (households), 2023

Kabupaten/*Kota* *Regency/Municipality*	Pemanfaatan Produksi *Product Utilization*			
	Belum Dijual *Not Yet Being Sold*	Seluruhnya Dijual *Sold Entirely*	Sebagian Besar untuk Dijual *Mainly for Sale*	Sebagian Besar untuk Dikonsumsi Sendiri *Mainly for Own Consumption*
(1)	(2)	(3)	(4)	(5)
Kabupaten Bogor	-	8	-	-
Kabupaten Sukabumi	9	29	2	-
Kabupaten Cianjur	26	53	8	1
Kabupaten Bandung	5	8	2	-
Kabupaten Garut	10	17	-	1
Kabupaten Tasikmalaya	1	6	-	-
Kabupaten Ciamis	4	1	-	-
Kabupaten Kuningan	3	2	-	-
Kabupaten Cirebon	-	1	-	1
Kabupaten Majalengka	4	7	1	-
Kabupaten Sumedang	2	3	-	1
Kabupaten Indramayu	24	32	1	3
Kabupaten Subang	8	1	-	-
Kabupaten Purwakarta	2	1	-	-
Kabupaten Karawang	13	9	-	1
Kabupaten Bekasi	7	13	-	-
Kabupaten Bandung Barat	7	20	1	-
Kabupaten Pangandaran	2	1	-	-
Kota Bogor	-	2	-	-
Kota Sukabumi	-	-	-	-
Kota Bandung	1	-	-	-
Kota Cirebon	-	-	-	-
Kota Bekasi	-	-	-	-
Kota Depok	-	-	-	-
Kota Cimahi	-	-	-	1
Kota Tasikmalaya	-	-	-	-
Kota Banjar	-	1	-	1
Jawa Barat	**128**	**215**	**15**	**10**

Catatan/*Note*: Satu Rumah Tangga Usaha Penangkaran Satwa Liar dapat terdiri lebih dari satu Usaha Pertanian Perorangan Penangkaran Satwa Liar yang mengusahakan komoditas satwa liar yang sama dengan pemanfaatan produksi berbeda/*One Wild Animal Captive Breeding Household may consist of more than one Wild Animal Captive Breeding Individual Agricultural Holdings that cultivate the same type of wild animals with different type of product utilizations*

https://jabar.bps.go.id

Tabel 5.29.3
Table

Jumlah Rumah Tangga Usaha Penangkaran Burung Nuri Sangir/Sulawesi Menurut Kabupaten/Kota dan Pemanfaatan Produksi (rumah tangga), 2023
Number of Sangir/Sulawesi Parrot Captive Breeding Households by Regency/ Municipality and Product Utilization (households), 2023

Kabupaten/*Kota* *Regency/Municipality*	Pemanfaatan Produksi *Product Utilization*			
	Belum Dijual *Not Yet Being Sold*	Seluruhnya Dijual *Sold Entirely*	Sebagian Besar untuk Dijual *Mainly for Sale*	Sebagian Besar untuk Dikonsumsi Sendiri *Mainly for Own Consumption*
(1)	(2)	(3)	(4)	(5)
Kabupaten Bogor	-	1	-	-
Kabupaten Sukabumi	-	2	-	-
Kabupaten Cianjur	4	3	-	1
Kabupaten Bandung	-	-	-	-
Kabupaten Garut	-	3	-	-
Kabupaten Tasikmalaya	-	-	-	-
Kabupaten Ciamis	-	-	-	-
Kabupaten Kuningan	-	-	-	-
Kabupaten Cirebon	-	-	-	-
Kabupaten Majalengka	1	1	-	-
Kabupaten Sumedang	-	2	-	-
Kabupaten Indramayu	10	8	1	-
Kabupaten Subang	-	1	-	-
Kabupaten Purwakarta	-	-	-	-
Kabupaten Karawang	1	2	2	-
Kabupaten Bekasi	1	1	-	-
Kabupaten Bandung Barat	-	1	1	-
Kabupaten Pangandaran	-	-	-	-
Kota Bogor	-	-	-	-
Kota Sukabumi	-	-	-	-
Kota Bandung	-	-	-	-
Kota Cirebon	-	-	-	-
Kota Bekasi	-	-	-	-
Kota Depok	-	-	-	-
Kota Cimahi	-	-	-	-
Kota Tasikmalaya	-	-	-	-
Kota Banjar	-	-	-	-
Jawa Barat	**17**	**25**	**4**	**1**

Catatan/*Note*: Satu Rumah Tangga Usaha Penangkaran Satwa Liar dapat terdiri lebih dari satu Usaha Pertanian Perorangan Penangkaran Satwa Liar yang mengusahakan komoditas satwa liar yang sama dengan pemanfaatan produksi berbeda/*One Wild Animal Captive Breeding Household may consist of more than one Wild Animal Captive Breeding Individual Agricultural Holdings that cultivate the same type of wild animals with different type of product utilizations*

https://jabar.bps.go.id

Tabel / ***Table*** 5.29.4

Jumlah Rumah Tangga Usaha Penangkaran Burung Kacer Menurut Kabupaten/Kota dan Pemanfaatan Produksi (rumah tangga), 2023
Number of Kacer Bird Captive Breeding Households by Regency/Municipality and Product Utilization (households), 2023

Kabupaten/*Kota* *Regency/Municipality*	Pemanfaatan Produksi *Product Utilization*			
	Belum Dijual *Not Yet Being Sold*	Seluruhnya Dijual *Sold Entirely*	Sebagian Besar untuk Dijual *Mainly for Sale*	Sebagian Besar untuk Dikonsumsi Sendiri *Mainly for Own Consumption*
(1)	(2)	(3)	(4)	(5)
Kabupaten Bogor	-	1	-	-
Kabupaten Sukabumi	3	3	-	1
Kabupaten Cianjur	4	21	1	-
Kabupaten Bandung	-	-	-	-
Kabupaten Garut	-	-	-	-
Kabupaten Tasikmalaya	-	1	-	-
Kabupaten Ciamis	-	1	-	-
Kabupaten Kuningan	1	-	-	-
Kabupaten Cirebon	-	-	-	-
Kabupaten Majalengka	-	3	-	-
Kabupaten Sumedang	-	-	-	-
Kabupaten Indramayu	-	2	-	-
Kabupaten Subang	-	-	-	-
Kabupaten Purwakarta	-	-	-	-
Kabupaten Karawang	-	1	-	-
Kabupaten Bekasi	-	1	-	-
Kabupaten Bandung Barat	2	1	-	-
Kabupaten Pangandaran	-	-	-	-
Kota Bogor	-	-	-	-
Kota Sukabumi	-	-	-	-
Kota Bandung	-	1	-	-
Kota Cirebon	-	-	-	-
Kota Bekasi	-	-	-	-
Kota Depok	-	-	-	-
Kota Cimahi	-	-	-	-
Kota Tasikmalaya	-	-	-	-
Kota Banjar	-	1	-	-
Jawa Barat	**10**	**37**	**1**	**1**

Catatan/*Note*: Satu Rumah Tangga Usaha Penangkaran Satwa Liar dapat terdiri lebih dari satu Usaha Pertanian Perorangan Penangkaran Satwa Liar yang mengusahakan komoditas satwa liar yang sama dengan pemanfaatan produksi berbeda/*One Wild Animal Captive Breeding Household may consist of more than one Wild Animal Captive Breeding Individual Agricultural Holdings that cultivate the same type of wild animals with different type of product utilizations*

https://jabar.bps.go.id

Tabel 5.29.5
Table

Jumlah Rumah Tangga Usaha Penangkaran Burung Kenari Menurut Kabupaten/Kota dan Pemanfaatan Produksi (rumah tangga), 2023
Number of Canary Bird Captive Breeding Households by Regency/Municipality and Product Utilization (households), 2023

Kabupaten/*Kota* *Regency/Municipality*	Pemanfaatan Produksi *Product Utilization*			
	Belum Dijual *Not Yet Being Sold*	Seluruhnya Dijual *Sold Entirely*	Sebagian Besar untuk Dijual *Mainly for Sale*	Sebagian Besar untuk Dikonsumsi Sendiri *Mainly for Own Consumption*
(1)	(2)	(3)	(4)	(5)
Kabupaten Bogor	-	1	-	-
Kabupaten Sukabumi	1	15	-	2
Kabupaten Cianjur	9	34	6	1
Kabupaten Bandung	1	4	-	-
Kabupaten Garut	1	4	-	-
Kabupaten Tasikmalaya	1	1	1	-
Kabupaten Ciamis	-	-	-	-
Kabupaten Kuningan	-	3	-	-
Kabupaten Cirebon	-	-	-	-
Kabupaten Majalengka	-	-	-	-
Kabupaten Sumedang	3	5	-	-
Kabupaten Indramayu	-	-	-	-
Kabupaten Subang	-	-	-	-
Kabupaten Purwakarta	-	-	-	-
Kabupaten Karawang	1	2	-	-
Kabupaten Bekasi	-	1	-	-
Kabupaten Bandung Barat	-	15	1	-
Kabupaten Pangandaran	-	-	-	-
Kota Bogor	-	-	-	-
Kota Sukabumi	-	-	-	-
Kota Bandung	-	8	2	-
Kota Cirebon	-	-	-	-
Kota Bekasi	-	-	-	-
Kota Depok	-	-	-	-
Kota Cimahi	-	-	-	-
Kota Tasikmalaya	-	-	-	-
Kota Banjar	-	1	-	1
Jawa Barat	**17**	**94**	**10**	**4**

Catatan/*Note*: Satu Rumah Tangga Usaha Penangkaran Satwa Liar dapat terdiri lebih dari satu Usaha Pertanian Perorangan Penangkaran Satwa Liar yang mengusahakan komoditas satwa liar yang sama dengan pemanfaatan produksi berbeda/*One Wild Animal Captive Breeding Household may consist of more than one Wild Animal Captive Breeding Individual Agricultural Holdings that cultivate the same type of wild animals with different type of product utilizations*

https://jabar.bps.go.id

Tabel / ***Table*** 5.29.6

Jumlah Rumah Tangga Usaha Penangkaran Burung Kutilang Menurut Kabupaten/Kota dan Pemanfaatan Produksi (rumah tangga), 2023
Number of Sooty-Headed Bulbul Captive Breeding Households by Regency/ Municipality and Product Utilization (households), 2023

Kabupaten/*Kota* *Regency/Municipality*	Pemanfaatan Produksi *Product Utilization*			
	Belum Dijual *Not Yet Being Sold*	Seluruhnya Dijual *Sold Entirely*	Sebagian Besar untuk Dijual *Mainly for Sale*	Sebagian Besar untuk Dikonsumsi Sendiri *Mainly for Own Consumption*
(1)	(2)	(3)	(4)	(5)
Kabupaten Bogor	-	-	-	-
Kabupaten Sukabumi	-	2	-	-
Kabupaten Cianjur	-	9	2	-
Kabupaten Bandung	-	-	-	-
Kabupaten Garut	-	-	-	-
Kabupaten Tasikmalaya	1	1	-	-
Kabupaten Ciamis	-	-	-	-
Kabupaten Kuningan	-	-	-	-
Kabupaten Cirebon	-	-	-	-
Kabupaten Majalengka	-	-	-	-
Kabupaten Sumedang	2	6	-	-
Kabupaten Indramayu	-	1	-	-
Kabupaten Subang	-	-	-	-
Kabupaten Purwakarta	-	-	-	-
Kabupaten Karawang	-	-	-	-
Kabupaten Bekasi	-	-	-	-
Kabupaten Bandung Barat	-	2	-	-
Kabupaten Pangandaran	-	-	-	-
Kota Bogor	-	-	-	-
Kota Sukabumi	-	-	-	-
Kota Bandung	-	-	-	-
Kota Cirebon	-	-	-	-
Kota Bekasi	-	-	-	-
Kota Depok	-	-	-	-
Kota Cimahi	-	-	-	-
Kota Tasikmalaya	-	-	-	-
Kota Banjar	-	-	-	-
Jawa Barat	**3**	**21**	**2**	**-**

Catatan/*Note*: Satu Rumah Tangga Usaha Penangkaran Satwa Liar dapat terdiri lebih dari satu Usaha Pertanian Perorangan Penangkaran Satwa Liar yang mengusahakan komoditas satwa liar yang sama dengan pemanfaatan produksi berbeda/*One Wild Animal Captive Breeding Household may consist of more than one Wild Animal Captive Breeding Individual Agricultural Holdings that cultivate the same type of wild animals with different type of product utilizations*

https://jabar.bps.go.id

Tabel 5.29.7
Table

Jumlah Rumah Tangga Usaha Penangkaran Burung Murai Batu Menurut Kabupaten/Kota dan Pemanfaatan Produksi (rumah tangga), 2023
Number of Stone Magpie Captive Breeding Households by Regency/Municipality and Product Utilization (households), 2023

Kabupaten/*Kota* *Regency/Municipality*	Pemanfaatan Produksi *Product Utilization*			
	Belum Dijual *Not Yet Being Sold*	Seluruhnya Dijual *Sold Entirely*	Sebagian Besar untuk Dijual *Mainly for Sale*	Sebagian Besar untuk Dikonsumsi Sendiri *Mainly for Own Consumption*
(1)	(2)	(3)	(4)	(5)
Kabupaten Bogor	5	2	-	-
Kabupaten Sukabumi	3	10	1	-
Kabupaten Cianjur	1	24	3	-
Kabupaten Bandung	-	-	-	-
Kabupaten Garut	1	1	-	-
Kabupaten Tasikmalaya	3	1	-	1
Kabupaten Ciamis	-	4	-	-
Kabupaten Kuningan	-	1	-	-
Kabupaten Cirebon	-	-	-	-
Kabupaten Majalengka	-	2	-	-
Kabupaten Sumedang	2	7	-	-
Kabupaten Indramayu	-	-	-	-
Kabupaten Subang	-	-	-	-
Kabupaten Purwakarta	-	-	-	-
Kabupaten Karawang	-	1	-	-
Kabupaten Bekasi	1	7	-	1
Kabupaten Bandung Barat	1	1	-	-
Kabupaten Pangandaran	-	1	-	-
Kota Bogor	-	-	-	-
Kota Sukabumi	-	-	-	-
Kota Bandung	-	5	-	-
Kota Cirebon	-	-	-	-
Kota Bekasi	-	-	-	-
Kota Depok	-	-	-	-
Kota Cimahi	-	-	-	-
Kota Tasikmalaya	-	-	-	-
Kota Banjar	-	1	-	-
Jawa Barat	**17**	**68**	**4**	**2**

Catatan/*Note*: Satu Rumah Tangga Usaha Penangkaran Satwa Liar dapat terdiri lebih dari satu Usaha Pertanian Perorangan Penangkaran Satwa Liar yang mengusahakan komoditas satwa liar yang sama dengan pemanfaatan produksi berbeda/*One Wild Animal Captive Breeding Household may consist of more than one Wild Animal Captive Breeding Individual Agricultural Holdings that cultivate the same type of wild animals with different type of product utilizations*

https://jabar.bps.go.id

Tabel / ***Table*** 5.29.8

Jumlah Rumah Tangga Usaha Penangkaran Burung Perkutut Menurut Kabupaten/Kota dan Pemanfaatan Produksi (rumah tangga), 2023
Number of Turtledove Captive Breeding Households by Regency/Municipality and Product Utilization (households), 2023

Kabupaten/*Kota* *Regency/Municipality*	Pemanfaatan Produksi *Product Utilization*			
	Belum Dijual *Not Yet Being Sold*	Seluruhnya Dijual *Sold Entirely*	Sebagian Besar untuk Dijual *Mainly for Sale*	Sebagian Besar untuk Dikonsumsi Sendiri *Mainly for Own Consumption*
(1)	(2)	(3)	(4)	(5)
Kabupaten Bogor	-	-	-	-
Kabupaten Sukabumi	3	-	-	-
Kabupaten Cianjur	2	10	-	-
Kabupaten Bandung	-	-	-	-
Kabupaten Garut	-	-	-	-
Kabupaten Tasikmalaya	-	1	-	-
Kabupaten Ciamis	-	-	-	-
Kabupaten Kuningan	-	1	-	-
Kabupaten Cirebon	-	-	-	-
Kabupaten Majalengka	-	1	-	-
Kabupaten Sumedang	1	3	-	-
Kabupaten Indramayu	1	3	-	-
Kabupaten Subang	-	-	-	-
Kabupaten Purwakarta	-	-	-	-
Kabupaten Karawang	1	2	-	-
Kabupaten Bekasi	-	3	-	-
Kabupaten Bandung Barat	-	1	-	-
Kabupaten Pangandaran	-	1	-	-
Kota Bogor	-	-	-	-
Kota Sukabumi	-	-	-	-
Kota Bandung	-	-	1	-
Kota Cirebon	-	-	-	-
Kota Bekasi	-	-	-	-
Kota Depok	-	-	-	-
Kota Cimahi	-	-	-	-
Kota Tasikmalaya	-	-	-	-
Kota Banjar	-	1	-	-
Jawa Barat	**8**	**27**	**1**	**-**

Catatan/*Note*: Satu Rumah Tangga Usaha Penangkaran Satwa Liar dapat terdiri lebih dari satu Usaha Pertanian Perorangan Penangkaran Satwa Liar yang mengusahakan komoditas satwa liar yang sama dengan pemanfaatan produksi berbeda/*One Wild Animal Captive Breeding Household may consist of more than one Wild Animal Captive Breeding Individual Agricultural Holdings that cultivate the same type of wild animals with different type of product utilizations*

https://jabar.bps.go.id

Tabel 5.29.9
Table

Jumlah Rumah Tangga Usaha Penangkaran Kus-Kus Hutan Menurut Kabupaten/Kota dan Pemanfaatan Produksi (rumah tangga), 2023
Number of Forest Cuscus Captive Breeding Households by Regency/Municipality and Product Utilization (households), 2023

Kabupaten/*Kota* *Regency/Municipality*	Pemanfaatan Produksi *Product Utilization*			
	Belum Dijual *Not Yet Being Sold*	Seluruhnya Dijual *Sold Entirely*	Sebagian Besar untuk Dijual *Mainly for Sale*	Sebagian Besar untuk Dikonsumsi Sendiri *Mainly for Own Consumption*
(1)	(2)	(3)	(4)	(5)
Kabupaten Bogor	-	-	-	-
Kabupaten Sukabumi	-	-	-	-
Kabupaten Cianjur	-	-	-	-
Kabupaten Bandung	-	-	-	-
Kabupaten Garut	-	-	-	-
Kabupaten Tasikmalaya	-	-	-	-
Kabupaten Ciamis	-	-	-	-
Kabupaten Kuningan	-	-	-	-
Kabupaten Cirebon	-	-	-	-
Kabupaten Majalengka	-	-	-	-
Kabupaten Sumedang	-	-	-	-
Kabupaten Indramayu	-	-	-	-
Kabupaten Subang	-	-	-	-
Kabupaten Purwakarta	-	-	-	-
Kabupaten Karawang	-	-	-	-
Kabupaten Bekasi	-	-	-	-
Kabupaten Bandung Barat	-	-	-	-
Kabupaten Pangandaran	-	-	-	-
Kota Bogor	-	-	-	-
Kota Sukabumi	-	-	-	-
Kota Bandung	-	-	-	-
Kota Cirebon	-	-	-	-
Kota Bekasi	-	-	-	-
Kota Depok	-	-	-	-
Kota Cimahi	-	-	-	-
Kota Tasikmalaya	-	-	-	-
Kota Banjar	-	-	-	-
Jawa Barat	-	-	-	-

Catatan/*Note*: Satu Rumah Tangga Usaha Penangkaran Satwa Liar dapat terdiri lebih dari satu Usaha Pertanian Perorangan Penangkaran Satwa Liar yang mengusahakan komoditas satwa liar yang sama dengan pemanfaatan produksi berbeda/*One Wild Animal Captive Breeding Household may consist of more than one Wild Animal Captive Breeding Individual Agricultural Holdings that cultivate the same type of wild animals with different type of product utilizations*

https://jabar.bps.go.id

Tabel / ***Table*** 5.29.10

Jumlah Rumah Tangga Usaha Penangkaran Rusa/Menjangan/Kancil/Kijang Menurut Kabupaten/Kota dan Pemanfaatan Produksi (rumah tangga), 2023
Number of Deer/Stag/Mouse Deer/Barking Deer Captive Breeding Households by Regency/Municipality and Product Utilization (households), 2023

Kabupaten/*Kota* *Regency/Municipality*	Pemanfaatan Produksi *Product Utilization*			
	Belum Dijual *Not Yet Being Sold*	Seluruhnya Dijual *Sold Entirely*	Sebagian Besar untuk Dijual *Mainly for Sale*	Sebagian Besar untuk Dikonsumsi Sendiri *Mainly for Own Consumption*
(1)	(2)	(3)	(4)	(5)
Kabupaten Bogor	-	-	-	-
Kabupaten Sukabumi	-	-	-	-
Kabupaten Cianjur	-	-	-	-
Kabupaten Bandung	-	-	-	-
Kabupaten Garut	-	-	-	-
Kabupaten Tasikmalaya	-	-	-	-
Kabupaten Ciamis	-	-	-	-
Kabupaten Kuningan	-	1	-	-
Kabupaten Cirebon	-	-	-	-
Kabupaten Majalengka	-	-	-	-
Kabupaten Sumedang	-	-	-	-
Kabupaten Indramayu	-	-	-	-
Kabupaten Subang	-	-	-	-
Kabupaten Purwakarta	-	-	-	-
Kabupaten Karawang	-	-	-	-
Kabupaten Bekasi	-	-	-	-
Kabupaten Bandung Barat	-	-	-	-
Kabupaten Pangandaran	-	-	-	-
Kota Bogor	-	-	-	-
Kota Sukabumi	-	-	-	-
Kota Bandung	-	-	-	-
Kota Cirebon	-	-	-	-
Kota Bekasi	-	-	-	-
Kota Depok	-	-	-	-
Kota Cimahi	-	-	-	-
Kota Tasikmalaya	-	-	-	-
Kota Banjar	-	-	-	-
Jawa Barat	**-**	**1**	**-**	**-**

Catatan/*Note*: Satu Rumah Tangga Usaha Penangkaran Satwa Liar dapat terdiri lebih dari satu Usaha Pertanian Perorangan Penangkaran Satwa Liar yang mengusahakan komoditas satwa liar yang sama dengan pemanfaatan produksi berbeda/*One Wild Animal Captive Breeding Household may consist of more than one Wild Animal Captive Breeding Individual Agricultural Holdings that cultivate the same type of wild animals with different type of product utilizations*

https://jabar.bps.go.id

Tabel 5.30.1
Table

Jumlah Usaha Pertanian Perorangan Penangkaran Burung Beo Flores/Nias/Sumbawa Menurut Kabupaten/Kota dan Pemanfaatan Produksi (unit), 2023
Number of Flores/Nias/Sumbawa Parrot Captive Breeding Individual Agricultural Holdings by Regency/Municipality and Product Utilization (units), 2023

Kabupaten/*Kota* *Regency/Municipality*	Pemanfaatan Produksi *Product Utilization*			
	Belum Dijual *Not Yet Being Sold*	Seluruhnya Dijual *Sold Entirely*	Sebagian Besar untuk Dijual *Mainly for Sale*	Sebagian Besar untuk Dikonsumsi Sendiri *Mainly for Own Consumption*
(1)	(2)	(3)	(4)	(5)
Kabupaten Bogor	-	1	-	-
Kabupaten Sukabumi	1	2	-	1
Kabupaten Cianjur	6	2	-	-
Kabupaten Bandung	-	2	1	-
Kabupaten Garut	3	3	-	-
Kabupaten Tasikmalaya	-	-	-	-
Kabupaten Ciamis	-	1	-	-
Kabupaten Kuningan	-	1	-	-
Kabupaten Cirebon	-	-	-	-
Kabupaten Majalengka	-	-	-	-
Kabupaten Sumedang	1	3	-	-
Kabupaten Indramayu	-	1	-	1
Kabupaten Subang	-	1	-	-
Kabupaten Purwakarta	-	-	-	-
Kabupaten Karawang	1	1	-	-
Kabupaten Bekasi	-	1	-	-
Kabupaten Bandung Barat	2	1	-	-
Kabupaten Pangandaran	-	-	-	-
Kota Bogor	-	-	-	-
Kota Sukabumi	-	-	-	-
Kota Bandung	-	-	-	-
Kota Cirebon	-	-	-	-
Kota Bekasi	-	-	-	-
Kota Depok	-	-	-	-
Kota Cimahi	-	-	-	-
Kota Tasikmalaya	-	1	-	-
Kota Banjar	1	-	-	-
Jawa Barat	**15**	**21**	**1**	**2**

https://jabar.bps.go.id

Tabel / ***Table*** 5.30.2

Jumlah Usaha Pertanian Perorangan Penangkaran Burung Jalak Bali Menurut Kabupaten/Kota dan Pemanfaatan Produksi (unit), 2023
Number of Bali Starling Captive Breeding Individual Agricultural Holdings by Regency/Municipality and Product Utilization (units), 2023

Kabupaten/*Kota* *Regency/Municipality*	Pemanfaatan Produksi *Product Utilization*			
	Belum Dijual *Not Yet Being Sold*	Seluruhnya Dijual *Sold Entirely*	Sebagian Besar untuk Dijual *Mainly for Sale*	Sebagian Besar untuk Dikonsumsi Sendiri *Mainly for Own Consumption*
(1)	(2)	(3)	(4)	(5)
Kabupaten Bogor	-	8	-	-
Kabupaten Sukabumi	9	29	2	-
Kabupaten Cianjur	26	53	8	1
Kabupaten Bandung	5	8	2	-
Kabupaten Garut	10	17	-	1
Kabupaten Tasikmalaya	1	6	-	-
Kabupaten Ciamis	4	1	-	-
Kabupaten Kuningan	3	2	-	-
Kabupaten Cirebon	-	1	-	1
Kabupaten Majalengka	4	7	1	-
Kabupaten Sumedang	2	3	-	1
Kabupaten Indramayu	24	32	1	3
Kabupaten Subang	8	1	-	-
Kabupaten Purwakarta	2	1	-	-
Kabupaten Karawang	13	9	-	1
Kabupaten Bekasi	7	13	-	-
Kabupaten Bandung Barat	7	20	1	-
Kabupaten Pangandaran	2	1	-	-
Kota Bogor	-	2	-	-
Kota Sukabumi	-	-	-	-
Kota Bandung	1	-	-	-
Kota Cirebon	-	-	-	-
Kota Bekasi	-	-	-	-
Kota Depok	-	-	-	-
Kota Cimahi	-	-	-	1
Kota Tasikmalaya	-	-	-	-
Kota Banjar	-	1	-	1
Jawa Barat	**128**	**215**	**15**	**10**

https://jabar.bps.go.id

Tabel 5.30.3
Table

Jumlah Usaha Pertanian Perorangan Penangkaran Burung Nuri Sangir/ Sulawesi Menurut Kabupaten/Kota dan Pemanfaatan Produksi (unit), 2023
Number of Sangir/Sulawesi Parrot Captive Breeding Individual Agricultural Holdings by Regency/Municipality and Product Utilization (units), 2023

Kabupaten/*Kota* *Regency/Municipality*	Pemanfaatan Produksi *Product Utilization*			
	Belum Dijual *Not Yet Being Sold*	Seluruhnya Dijual *Sold Entirely*	Sebagian Besar untuk Dijual *Mainly for Sale*	Sebagian Besar untuk Dikonsumsi Sendiri *Mainly for Own Consumption*
(1)	(2)	(3)	(4)	(5)
Kabupaten Bogor	-	1	-	-
Kabupaten Sukabumi	-	2	-	-
Kabupaten Cianjur	4	3	-	1
Kabupaten Bandung	-	-	-	-
Kabupaten Garut	-	3	-	-
Kabupaten Tasikmalaya	-	-	-	-
Kabupaten Ciamis	-	-	-	-
Kabupaten Kuningan	-	-	-	-
Kabupaten Cirebon	-	-	-	-
Kabupaten Majalengka	1	1	-	-
Kabupaten Sumedang	-	2	-	-
Kabupaten Indramayu	10	8	1	-
Kabupaten Subang	-	1	-	-
Kabupaten Purwakarta	-	-	-	-
Kabupaten Karawang	1	2	2	-
Kabupaten Bekasi	1	1	-	-
Kabupaten Bandung Barat	-	1	1	-
Kabupaten Pangandaran	-	-	-	-
Kota Bogor	-	-	-	-
Kota Sukabumi	-	-	-	-
Kota Bandung	-	-	-	-
Kota Cirebon	-	-	-	-
Kota Bekasi	-	-	-	-
Kota Depok	-	-	-	-
Kota Cimahi	-	-	-	-
Kota Tasikmalaya	-	-	-	-
Kota Banjar	-	-	-	-
Jawa Barat	**17**	**25**	**4**	**1**

https://jabar.bps.go.id

Tabel 5.30.4
Table

Jumlah Usaha Pertanian Perorangan Penangkaran Burung Kacer Menurut Kabupaten/Kota dan Pemanfaatan Produksi (unit), 2023
Number of Kacer Bird Captive Breeding Individual Agricultural Holdings by Regency/Municipality and Product Utilization (units), 2023

Kabupaten/*Kota* *Regency/Municipality*	Pemanfaatan Produksi *Product Utilization*			
	Belum Dijual *Not Yet Being Sold*	Seluruhnya Dijual *Sold Entirely*	Sebagian Besar untuk Dijual *Mainly for Sale*	Sebagian Besar untuk Dikonsumsi Sendiri *Mainly for Own Consumption*
(1)	(2)	(3)	(4)	(5)
Kabupaten Bogor	-	1	-	-
Kabupaten Sukabumi	3	3	-	1
Kabupaten Cianjur	4	21	1	-
Kabupaten Bandung	-	-	-	-
Kabupaten Garut	-	-	-	-
Kabupaten Tasikmalaya	-	1	-	-
Kabupaten Ciamis	-	1	-	-
Kabupaten Kuningan	1	-	-	-
Kabupaten Cirebon	-	-	-	-
Kabupaten Majalengka	-	3	-	-
Kabupaten Sumedang	-	-	-	-
Kabupaten Indramayu	-	2	-	-
Kabupaten Subang	-	-	-	-
Kabupaten Purwakarta	-	-	-	-
Kabupaten Karawang	-	1	-	-
Kabupaten Bekasi	-	1	-	-
Kabupaten Bandung Barat	2	1	-	-
Kabupaten Pangandaran	-	-	-	-
Kota Bogor	-	-	-	-
Kota Sukabumi	-	-	-	-
Kota Bandung	-	1	-	-
Kota Cirebon	-	-	-	-
Kota Bekasi	-	-	-	-
Kota Depok	-	-	-	-
Kota Cimahi	-	-	-	-
Kota Tasikmalaya	-	-	-	-
Kota Banjar	-	1	-	-
Jawa Barat	**10**	**37**	**1**	**1**

https://jabar.bps.go.id

Tabel 5.30.5
Table

Jumlah Usaha Pertanian Perorangan Penangkaran Burung Kenari Menurut Kabupaten/Kota dan Pemanfaatan Produksi (unit), 2023
Number of Canary Bird Captive Breeding Individual Agricultural Holdings by Regency/Municipality and Product Utilization (units), 2023

Kabupaten/*Kota* *Regency/Municipality*	Pemanfaatan Produksi *Product Utilization*			
	Belum Dijual *Not Yet Being Sold*	Seluruhnya Dijual *Sold Entirely*	Sebagian Besar untuk Dijual *Mainly for Sale*	Sebagian Besar untuk Dikonsumsi Sendiri *Mainly for Own Consumption*
(1)	(2)	(3)	(4)	(5)
Kabupaten Bogor	-	1	-	-
Kabupaten Sukabumi	1	15	-	2
Kabupaten Cianjur	9	34	6	1
Kabupaten Bandung	1	4	-	-
Kabupaten Garut	1	4	-	-
Kabupaten Tasikmalaya	1	1	1	-
Kabupaten Ciamis	-	-	-	-
Kabupaten Kuningan	-	3	-	-
Kabupaten Cirebon	-	-	-	-
Kabupaten Majalengka	-	-	-	-
Kabupaten Sumedang	3	5	-	-
Kabupaten Indramayu	-	-	-	-
Kabupaten Subang	-	-	-	-
Kabupaten Purwakarta	-	-	-	-
Kabupaten Karawang	1	2	-	-
Kabupaten Bekasi	-	1	-	-
Kabupaten Bandung Barat	-	15	1	-
Kabupaten Pangandaran	-	-	-	-
Kota Bogor	-	-	-	-
Kota Sukabumi	-	-	-	-
Kota Bandung	-	8	2	-
Kota Cirebon	-	-	-	-
Kota Bekasi	-	-	-	-
Kota Depok	-	-	-	-
Kota Cimahi	-	-	-	-
Kota Tasikmalaya	-	-	-	-
Kota Banjar	-	1	-	1
Jawa Barat	**17**	**94**	**10**	**4**

https://jabar.bps.go.id

Tabel 5.30.6
Table

Jumlah Usaha Pertanian Perorangan Penangkaran Burung Kutilang Menurut Kabupaten/Kota dan Pemanfaatan Produksi (unit), 2023
Number of Sooty-Headed Bulbul Captive Breeding Individual Agricultural Holdings by Regency/Municipality and Product Utilization (units), 2023

Kabupaten/*Kota* *Regency/Municipality*	Pemanfaatan Produksi *Product Utilization*			
	Belum Dijual *Not Yet Being Sold*	Seluruhnya Dijual *Sold Entirely*	Sebagian Besar untuk Dijual *Mainly for Sale*	Sebagian Besar untuk Dikonsumsi Sendiri *Mainly for Own Consumption*
(1)	(2)	(3)	(4)	(5)
Kabupaten Bogor	-	-	-	-
Kabupaten Sukabumi	-	2	-	-
Kabupaten Cianjur	-	9	2	-
Kabupaten Bandung	-	-	-	-
Kabupaten Garut	-	-	-	-
Kabupaten Tasikmalaya	1	1	-	-
Kabupaten Ciamis	-	-	-	-
Kabupaten Kuningan	-	-	-	-
Kabupaten Cirebon	-	-	-	-
Kabupaten Majalengka	-	-	-	-
Kabupaten Sumedang	2	6	-	-
Kabupaten Indramayu	-	1	-	-
Kabupaten Subang	-	-	-	-
Kabupaten Purwakarta	-	-	-	-
Kabupaten Karawang	-	-	-	-
Kabupaten Bekasi	-	-	-	-
Kabupaten Bandung Barat	-	2	-	-
Kabupaten Pangandaran	-	-	-	-
Kota Bogor	-	-	-	-
Kota Sukabumi	-	-	-	-
Kota Bandung	-	-	-	-
Kota Cirebon	-	-	-	-
Kota Bekasi	-	-	-	-
Kota Depok	-	-	-	-
Kota Cimahi	-	-	-	-
Kota Tasikmalaya	-	-	-	-
Kota Banjar	-	-	-	-
Jawa Barat	**3**	**21**	**2**	**-**

https://jabar.bps.go.id

Tabel 5.30.7
Table

Jumlah Usaha Pertanian Perorangan Penangkaran Burung Murai Batu Menurut Kabupaten/Kota dan Pemanfaatan Produksi (unit), 2023
Number of Stone Magpie Captive Breeding Individual Agricultural Holdings by Regency/Municipality and Product Utilization (units), 2023

Kabupaten/*Kota* *Regency/Municipality*	Pemanfaatan Produksi *Product Utilization*			
	Belum Dijual *Not Yet Being Sold*	Seluruhnya Dijual *Sold Entirely*	Sebagian Besar untuk Dijual *Mainly for Sale*	Sebagian Besar untuk Dikonsumsi Sendiri *Mainly for Own Consumption*
(1)	(2)	(3)	(4)	(5)
Kabupaten Bogor	5	2	-	-
Kabupaten Sukabumi	3	10	1	-
Kabupaten Cianjur	1	24	3	-
Kabupaten Bandung	-	-	-	-
Kabupaten Garut	1	1	-	-
Kabupaten Tasikmalaya	3	1	-	1
Kabupaten Ciamis	-	4	-	-
Kabupaten Kuningan	-	1	-	-
Kabupaten Cirebon	-	-	-	-
Kabupaten Majalengka	-	2	-	-
Kabupaten Sumedang	2	7	-	-
Kabupaten Indramayu	-	-	-	-
Kabupaten Subang	-	-	-	-
Kabupaten Purwakarta	-	-	-	-
Kabupaten Karawang	-	1	-	-
Kabupaten Bekasi	1	7	-	1
Kabupaten Bandung Barat	1	1	-	-
Kabupaten Pangandaran	-	1	-	-
Kota Bogor	-	-	-	-
Kota Sukabumi	-	-	-	-
Kota Bandung	-	5	-	-
Kota Cirebon	-	-	-	-
Kota Bekasi	-	-	-	-
Kota Depok	-	-	-	-
Kota Cimahi	-	-	-	-
Kota Tasikmalaya	-	-	-	-
Kota Banjar	-	1	-	-
Jawa Barat	**17**	**68**	**4**	**2**

https://jabar.bps.go.id

Tabel 5.30.8
Table

Jumlah Usaha Pertanian Perorangan Penangkaran Burung Perkutut Menurut Kabupaten/Kota dan Pemanfaatan Produksi (unit), 2023
Number of Turtledove Captive Breeding Individual Agricultural Holdings by Regency/Municipality and Product Utilization (units), 2023

Kabupaten/*Kota* *Regency/Municipality*	Pemanfaatan Produksi *Product Utilization*			
	Belum Dijual *Not Yet Being Sold*	Seluruhnya Dijual *Sold Entirely*	Sebagian Besar untuk Dijual *Mainly for Sale*	Sebagian Besar untuk Dikonsumsi Sendiri *Mainly for Own Consumption*
(1)	(2)	(3)	(4)	(5)
Kabupaten Bogor	-	-	-	-
Kabupaten Sukabumi	3	-	-	-
Kabupaten Cianjur	2	10	-	-
Kabupaten Bandung	-	-	-	-
Kabupaten Garut	-	-	-	-
Kabupaten Tasikmalaya	-	1	-	-
Kabupaten Ciamis	-	-	-	-
Kabupaten Kuningan	-	1	-	-
Kabupaten Cirebon	-	-	-	-
Kabupaten Majalengka	-	1	-	-
Kabupaten Sumedang	1	3	-	-
Kabupaten Indramayu	1	3	-	-
Kabupaten Subang	-	-	-	-
Kabupaten Purwakarta	-	-	-	-
Kabupaten Karawang	1	2	-	-
Kabupaten Bekasi	-	3	-	-
Kabupaten Bandung Barat	-	1	-	-
Kabupaten Pangandaran	-	1	-	-
Kota Bogor	-	-	-	-
Kota Sukabumi	-	-	-	-
Kota Bandung	-	-	1	-
Kota Cirebon	-	-	-	-
Kota Bekasi	-	-	-	-
Kota Depok	-	-	-	-
Kota Cimahi	-	-	-	-
Kota Tasikmalaya	-	-	-	-
Kota Banjar	-	1	-	-
Jawa Barat	**8**	**27**	**1**	**-**

https://jabar.bps.go.id

Tabel 5.30.9
Table

Jumlah Usaha Pertanian Perorangan Penangkaran Kus-Kus Hutan Menurut Kabupaten/Kota dan Pemanfaatan Produksi (unit), 2023
Number of Forest Cuscus Captive Breeding Individual Agricultural Holdings by Regency/Municipality and Product Utilization (units), 2023

Kabupaten/*Kota* *Regency/Municipality*	Pemanfaatan Produksi *Product Utilization*			
	Belum Dijual *Not Yet Being Sold*	Seluruhnya Dijual *Sold Entirely*	Sebagian Besar untuk Dijual *Mainly for Sale*	Sebagian Besar untuk Dikonsumsi Sendiri *Mainly for Own Consumption*
(1)	(2)	(3)	(4)	(5)
Kabupaten Bogor	-	-	-	-
Kabupaten Sukabumi	-	-	-	-
Kabupaten Cianjur	-	-	-	-
Kabupaten Bandung	-	-	-	-
Kabupaten Garut	-	-	-	-
Kabupaten Tasikmalaya	-	-	-	-
Kabupaten Ciamis	-	-	-	-
Kabupaten Kuningan	-	-	-	-
Kabupaten Cirebon	-	-	-	-
Kabupaten Majalengka	-	-	-	-
Kabupaten Sumedang	-	-	-	-
Kabupaten Indramayu	-	-	-	-
Kabupaten Subang	-	-	-	-
Kabupaten Purwakarta	-	-	-	-
Kabupaten Karawang	-	-	-	-
Kabupaten Bekasi	-	-	-	-
Kabupaten Bandung Barat	-	-	-	-
Kabupaten Pangandaran	-	-	-	-
Kota Bogor	-	-	-	-
Kota Sukabumi	-	-	-	-
Kota Bandung	-	-	-	-
Kota Cirebon	-	-	-	-
Kota Bekasi	-	-	-	-
Kota Depok	-	-	-	-
Kota Cimahi	-	-	-	-
Kota Tasikmalaya	-	-	-	-
Kota Banjar	-	-	-	-
Jawa Barat	-	-	-	-

https://jabar.bps.go.id

Tabel / ***Table*** 5.30.10

Jumlah Usaha Pertanian Perorangan Penangkaran Rusa/Menjangan/Kancil/Kijang Menurut Kabupaten/Kota dan Pemanfaatan Produksi (unit), 2023
Number of Deer/Stag/Mouse Deer/Barking Deer Captive Breeding Individual Agricultural Holdings by Regency/Municipality and Product Utilization (units), 2023

Kabupaten/*Kota* *Regency/Municipality*	Pemanfaatan Produksi *Product Utilization*			
	Belum Dijual *Not Yet Being Sold*	Seluruhnya Dijual *Sold Entirely*	Sebagian Besar untuk Dijual *Mainly for Sale*	Sebagian Besar untuk Dikonsumsi Sendiri *Mainly for Own Consumption*
(1)	(2)	(3)	(4)	(5)
Kabupaten Bogor	-	-	-	-
Kabupaten Sukabumi	-	-	-	-
Kabupaten Cianjur	-	-	-	-
Kabupaten Bandung	-	-	-	-
Kabupaten Garut	-	-	-	-
Kabupaten Tasikmalaya	-	-	-	-
Kabupaten Ciamis	-	-	-	-
Kabupaten Kuningan	-	1	-	-
Kabupaten Cirebon	-	-	-	-
Kabupaten Majalengka	-	-	-	-
Kabupaten Sumedang	-	-	-	-
Kabupaten Indramayu	-	-	-	-
Kabupaten Subang	-	-	-	-
Kabupaten Purwakarta	-	-	-	-
Kabupaten Karawang	-	-	-	-
Kabupaten Bekasi	-	-	-	-
Kabupaten Bandung Barat	-	-	-	-
Kabupaten Pangandaran	-	-	-	-
Kota Bogor	-	-	-	-
Kota Sukabumi	-	-	-	-
Kota Bandung	-	-	-	-
Kota Cirebon	-	-	-	-
Kota Bekasi	-	-	-	-
Kota Depok	-	-	-	-
Kota Cimahi	-	-	-	-
Kota Tasikmalaya	-	-	-	-
Kota Banjar	-	-	-	-
Jawa Barat	**-**	**1**	**-**	**-**

https://jabar.bps.go.id

Tabel 5.31 / ***Table***

Jumlah Rumah Tangga Usaha Penangkaran Tumbuhan Liar Menurut Kabupaten/Kota dan Jenis Komoditas Tumbuhan Liar (rumah tangga), 2023
Number of Wild Plant Captive Breeding Households by Regency/Municipality and Type of Wild Plant Commodities (households), 2023

Kabupaten/*Kota* *Regency/Municipality*	Jumlah Rumah Tangga Usaha Penangkaran Tumbuhan Liar[1] *Number of Wild Plant Captive Breeding Households*[1]	Jenis Komoditas Tumbuhan Liar *Type of Wild Plant Commodities*			
		Anggrek Hutan *Forest Orchid*	Cactus Hibrida *Hybrid Cactus*	Cycas Spp. *Cycas Spp.*	Lidah Buaya Hutan *Forest Aloe Vera*
(1)	(2)	(3)	(4)	(5)	(6)
Kabupaten Bogor	4	1	-	-	-
Kabupaten Sukabumi	8	-	-	-	-
Kabupaten Cianjur	16	4	-	6	-
Kabupaten Bandung	13	7	1	3	-
Kabupaten Garut	12	9	-	-	-
Kabupaten Tasikmalaya	20	7	-	-	-
Kabupaten Ciamis	10	3	-	-	3
Kabupaten Kuningan	2	2	-	-	-
Kabupaten Cirebon	4	-	1	1	-
Kabupaten Majalengka	5	3	-	-	-
Kabupaten Sumedang	6	4	1	-	-
Kabupaten Indramayu	4	1	-	-	-
Kabupaten Subang	-	-	-	-	-
Kabupaten Purwakarta	4	2	-	1	-
Kabupaten Karawang	3	1	-	-	-
Kabupaten Bekasi	1	1	-	-	-
Kabupaten Bandung Barat	71	3	-	60	-
Kabupaten Pangandaran	12	4	-	-	-
Kota Bogor	-	-	-	-	-
Kota Sukabumi	2	1	-	1	-
Kota Bandung	-	-	-	-	-
Kota Cirebon	-	-	-	-	-
Kota Bekasi	-	-	-	-	-
Kota Depok	-	-	-	-	-
Kota Cimahi	-	-	-	-	-
Kota Tasikmalaya	-	-	-	-	-
Kota Banjar	-	-	-	-	-
Jawa Barat	**197**	**53**	**3**	**72**	**3**

https://jabar.bps.go.id

Lanjutan Tabel/*Continued Table* 5.31

Kabupaten/*Kota* *Regency/Municipality*	Jenis Komoditas Tumbuhan Liar *Type of Wild Plant Commodities*				
	Jamur Bulan *Moon Mushroom/ Gymnopus sp*	Pakis Hutan *Forest Fern*	*Bunga Bangkai* *Corpse Flower*	Vanda Sumatera *Vanda Sumatrana Schlt.*	Kantung Semar *Pitcher Plant*
(1)	(7)	(8)	(9)	(10)	(11)
Kabupaten Bogor	-	1	-	1	1
Kabupaten Sukabumi	2	1	-	-	2
Kabupaten Cianjur	-	7	-	-	-
Kabupaten Bandung	-	1	-	-	1
Kabupaten Garut	-	-	-	-	-
Kabupaten Tasikmalaya	-	4	-	-	-
Kabupaten Ciamis	-	-	-	-	-
Kabupaten Kuningan	-	-	-	-	-
Kabupaten Cirebon	-	1	-	-	-
Kabupaten Majalengka	-	1	1	-	-
Kabupaten Sumedang	-	1	-	-	1
Kabupaten Indramayu	-	-	-	-	-
Kabupaten Subang	-	-	-	-	-
Kabupaten Purwakarta	-	-	-	-	-
Kabupaten Karawang	1	-	-	-	-
Kabupaten Bekasi	-	-	-	-	-
Kabupaten Bandung Barat	-	5	-	1	-
Kabupaten Pangandaran	-	1	-	-	-
Kota Bogor	-	-	-	-	-
Kota Sukabumi	-	-	-	-	-
Kota Bandung	-	-	-	-	-
Kota Cirebon	-	-	-	-	-
Kota Bekasi	-	-	-	-	-
Kota Depok	-	-	-	-	-
Kota Cimahi	-	-	-	-	-
Kota Tasikmalaya	-	-	-	-	-
Kota Banjar	-	-	-	-	-
Jawa Barat	**3**	**23**	**1**	**2**	**5**

Catatan/*Note*: [1]Satu Rumah Tangga Usaha Penangkaran Tumbuhan Liar dapat mengusahakan lebih dari satu komoditas tumbuhan liar/*One Wild Plant Captive Breeding Households can engage more than one type of wild plant commodities*

https://jabar.bps.go.id

Tabel 5.32 / ***Table***

Jumlah Usaha Pertanian Perorangan Penangkaran Tumbuhan Liar Menurut Kabupaten/Kota dan Jenis Komoditas Tumbuhan Liar (unit), 2023
Number of Wild Plant Captive Breeding Individual Agricultural Holdings by Regency/Municipality and Type of Wild Plant Commodities (units), 2023

Kabupaten/*Kota* *Regency/Municipality*	Jumlah Usaha Pertanian Perorangan Penangkaran Tumbuhan Liar[1] *Number of Wild Plant Captive Breeding Individual Agricultural Holdings*[1]	*Jenis Komoditas Tumbuhan Liar* *Type of Wild Plant Commodities*			
		Anggrek Hutan *Forest Orchid*	Cactus Hibrida *Hybrid Cactus*	Cycas Spp. *Cycas Spp.*	Lidah Buaya Hutan *Forest Aloe Vera*
(1)	(2)	(3)	(4)	(5)	(6)
Kabupaten Bogor	4	1	-	-	-
Kabupaten Sukabumi	8	-	-	-	-
Kabupaten Cianjur	16	4	-	6	-
Kabupaten Bandung	13	7	1	3	-
Kabupaten Garut	12	9	-	-	-
Kabupaten Tasikmalaya	20	7	-	-	-
Kabupaten Ciamis	10	3	-	-	3
Kabupaten Kuningan	2	2	-	-	-
Kabupaten Cirebon	4	-	1	1	-
Kabupaten Majalengka	5	3	-	-	-
Kabupaten Sumedang	6	4	1	-	-
Kabupaten Indramayu	4	1	-	-	-
Kabupaten Subang	-	-	-	-	-
Kabupaten Purwakarta	4	2	-	1	-
Kabupaten Karawang	3	1	-	-	-
Kabupaten Bekasi	1	1	-	-	-
Kabupaten Bandung Barat	71	3	-	60	-
Kabupaten Pangandaran	12	4	-	-	-
Kota Bogor	-	-	-	-	-
Kota Sukabumi	2	1	-	1	-
Kota Bandung	-	-	-	-	-
Kota Cirebon	-	-	-	-	-
Kota Bekasi	-	-	-	-	-
Kota Depok	-	-	-	-	-
Kota Cimahi	-	-	-	-	-
Kota Tasikmalaya	-	-	-	-	-
Kota Banjar	-	-	-	-	-
Jawa Barat	**197**	**53**	**3**	**72**	**3**

https://jabar.bps.go.id

Lanjutan Tabel/*Continued Table* 5.32

Kabupaten/*Kota* *Regency/Municipality*	*Jenis Komoditas Tumbuhan Liar* *Type of Wild Plant Commodities*				
	Jamur Bulan *Moon Mushroom/ Gymnopus sp*	Pakis Hutan *Forest Fern*	*Bunga Bangkai* *Corpse Flower*	Vanda Sumatera *Vanda Sumatrana Schlt.*	Kantung Semar *Pitcher Plant*
(1)	(7)	(8)	(9)	(10)	(11)
Kabupaten Bogor	-	1	-	1	1
Kabupaten Sukabumi	2	1	-	-	2
Kabupaten Cianjur	-	7	-	-	-
Kabupaten Bandung	-	1	-	-	1
Kabupaten Garut	-	-	-	-	-
Kabupaten Tasikmalaya	-	4	-	-	-
Kabupaten Ciamis	-	-	-	-	-
Kabupaten Kuningan	-	-	-	-	-
Kabupaten Cirebon	-	1	-	-	-
Kabupaten Majalengka	-	1	1	-	-
Kabupaten Sumedang	-	1	-	-	1
Kabupaten Indramayu	-	-	-	-	-
Kabupaten Subang	-	-	-	-	-
Kabupaten Purwakarta	-	-	-	-	-
Kabupaten Karawang	1	-	-	-	-
Kabupaten Bekasi	-	-	-	-	-
Kabupaten Bandung Barat	-	5	-	1	-
Kabupaten Pangandaran	-	1	-	-	-
Kota Bogor	-	-	-	-	-
Kota Sukabumi	-	-	-	-	-
Kota Bandung	-	-	-	-	-
Kota Cirebon	-	-	-	-	-
Kota Bekasi	-	-	-	-	-
Kota Depok	-	-	-	-	-
Kota Cimahi	-	-	-	-	-
Kota Tasikmalaya	-	-	-	-	-
Kota Banjar	-	-	-	-	-
Jawa Barat	**3**	**23**	**1**	**2**	**5**

Catatan/*Note*: [1]Satu Usaha Pertanian Perorangan Penangkaran Tumbuhan Liar dapat mengusahakan lebih dari satu komoditas tumbuhan liar/*One Wild Plant Captive Breeding Individual Agricultural Holdings can engage more than one type of wild plant commodities*

https://jabar.bps.go.id

Tabel 5.33.1
Table

Jumlah Rumah Tangga Usaha dan Usaha Pertanian Perorangan pada Usaha Penangkaran Anggrek Hutan Menurut Kabupaten/Kota dan Kepemilikan Izin, 2023
Number of Households and Individual Agricultural Holdings of Forest Orchid Captive Breeding by Regency/Municipality and Possession of Permit, 2023

Kabupaten/*Kota* *Regency/Municipality*	Memiliki Izin Penangkaran *With Captive Breeding Permit*	
	Rumah Tangga Usaha Penangkaran Anggrek Hutan (rumah tangga) *Number of Forest Orchid Captive Breeding Households (households)*	Usaha Pertanian Perorangan Penangkaran Anggrek Hutan (unit) *Number of Forest Orchid Captive Breeding Individual Agricultural Holdings (units)*
(1)	(2)	(3)
Kabupaten Bogor	1	1
Kabupaten Sukabumi		
Kabupaten Cianjur	1	1
Kabupaten Bandung	1	1
Kabupaten Garut	-	-
Kabupaten Tasikmalaya	-	-
Kabupaten Ciamis	1	1
Kabupaten Kuningan	-	-
Kabupaten Cirebon	-	-
Kabupaten Majalengka	-	-
Kabupaten Sumedang	1	1
Kabupaten Indramayu	1	1
Kabupaten Subang		
Kabupaten Purwakarta	-	-
Kabupaten Karawang	-	-
Kabupaten Bekasi	-	-
Kabupaten Bandung Barat	1	1
Kabupaten Pangandaran	1	1
Kota Bogor	-	-
Kota Sukabumi	-	-
Kota Bandung	-	-
Kota Cirebon	-	-
Kota Bekasi	-	-
Kota Depok	-	-
Kota Cimahi	-	-
Kota Tasikmalaya	-	-
Kota Banjar	-	-
Jawa Barat	**8**	**8**

https://jabar.bps.go.id

Lanjutan Tabel/*Continued Table* 5.33.1

Kabupaten/*Kota* *Regency/Municipality*	Tidak Memiliki Izin Penangkaran *Without Captive Breeding Permit*	
	Rumah Tangga Usaha Penangkaran Anggrek Hutan (rumah tangga) *Number of Forest Orchid Captive Breeding Households (households)*	Usaha Pertanian Perorangan Penangkaran Anggrek Hutan (unit) *Number of Forest Orchid Captive Breeding Individual Agricultural Holdings (units)*
(1)	(4)	(5)
Kabupaten Bogor	-	-
Kabupaten Sukabumi	-	-
Kabupaten Cianjur	3	3
Kabupaten Bandung	6	6
Kabupaten Garut	9	9
Kabupaten Tasikmalaya	7	7
Kabupaten Ciamis	2	2
Kabupaten Kuningan	2	2
Kabupaten Cirebon	-	-
Kabupaten Majalengka	3	3
Kabupaten Sumedang	3	3
Kabupaten Indramayu	-	-
Kabupaten Subang	-	-
Kabupaten Purwakarta	2	2
Kabupaten Karawang	1	1
Kabupaten Bekasi	1	1
Kabupaten Bandung Barat	2	2
Kabupaten Pangandaran	3	3
Kota Bogor		
Kota Sukabumi	1	1
Kota Bandung	-	-
Kota Cirebon	-	-
Kota Bekasi	-	-
Kota Depok	-	-
Kota Cimahi	-	-
Kota Tasikmalaya	-	-
Kota Banjar	-	-
Jawa Barat	**45**	**45**

Catatan/*Note*: Satu Rumah Tangga Usaha Penangkaran Tumbuhan Liar dapat terdiri lebih dari satu Usaha Pertanian Perorangan Penangkaran Tumbuhan Liar yang mengusahakan komoditas tumbuhan liar yang sama dengan kepemilikan izin yang berbeda/*One Wild Plant Captive Breeding Household may consist of more than one Wild Plant Captive Breeding Individual Agricultural Holding that cultivate the same type of wild plants with different type of ownership permits*

https://jabar.bps.go.id

Tabel 5.33.2
Table

Jumlah Rumah Tangga Usaha dan Usaha Pertanian Perorangan pada Usaha Penangkaran Cactus Hibrida Menurut Kabupaten/Kota dan Kepemilikan Izin, 2023
Number of Households and Individual Agricultural Holdings of Hybrid Cactus Captive Breeding by Regency/Municipality and Possession of Permit, 2023

Kabupaten/*Kota* *Regency/Municipality*	Memiliki Izin Penangkaran *With Captive Breeding Permit*	
	Rumah Tangga Usaha Penangkaran Cactus Hibrida (rumah tangga) *Number of Hybrid Cactus Captive Breeding Households (households)*	Usaha Pertanian Perorangan Penangkaran Cactus Hibrida (unit) *Number of Hybrid Cactus Captive Breeding Individual Agricultural Holdings (units)*
(1)	(2)	(3)
Kabupaten Bogor	-	-
Kabupaten Sukabumi	-	-
Kabupaten Cianjur	-	-
Kabupaten Bandung	-	-
Kabupaten Garut	-	-
Kabupaten Tasikmalaya	-	-
Kabupaten Ciamis	-	-
Kabupaten Kuningan	-	-
Kabupaten Cirebon	-	-
Kabupaten Majalengka	-	-
Kabupaten Sumedang	1	1
Kabupaten Indramayu	-	-
Kabupaten Subang	-	-
Kabupaten Purwakarta	-	-
Kabupaten Karawang	-	-
Kabupaten Bekasi	-	-
Kabupaten Bandung Barat	-	-
Kabupaten Pangandaran	-	-
Kota Bogor	-	-
Kota Sukabumi	-	-
Kota Bandung	-	-
Kota Cirebon	-	-
Kota Bekasi	-	-
Kota Depok	-	-
Kota Cimahi	-	-
Kota Tasikmalaya	-	-
Kota Banjar	-	-
Jawa Barat	**1**	**1**

https://jabar.bps.go.id

Lanjutan Tabel/*Continued Table* 5.33.2

Kabupaten/*Kota* *Regency/Municipality*	Tidak Memiliki Izin Penangkaran *Without Captive Breeding Permit*	
	Rumah Tangga Usaha Penangkaran Cactus Hibrida (rumah tangga) *Number of Hybrid Cactus Captive Breeding Households (households)*	Usaha Pertanian Perorangan Penangkaran Cactus Hibrida (unit) *Number of Hybrid Cactus Captive Breeding Individual Agricultural Holdings (units)*
(1)	(4)	(5)
Kabupaten Bogor	-	-
Kabupaten Sukabumi	-	-
Kabupaten Cianjur	-	-
Kabupaten Bandung	1	1
Kabupaten Garut	-	-
Kabupaten Tasikmalaya	-	-
Kabupaten Ciamis	-	-
Kabupaten Kuningan	-	-
Kabupaten Cirebon	1	1
Kabupaten Majalengka	-	-
Kabupaten Sumedang	-	-
Kabupaten Indramayu	-	-
Kabupaten Subang	-	-
Kabupaten Purwakarta	-	-
Kabupaten Karawang	-	-
Kabupaten Bekasi	-	-
Kabupaten Bandung Barat	-	-
Kabupaten Pangandaran	-	-
Kota Bogor	-	-
Kota Sukabumi	-	-
Kota Bandung	-	-
Kota Cirebon	-	-
Kota Bekasi	-	-
Kota Depok	-	-
Kota Cimahi	-	-
Kota Tasikmalaya	-	-
Kota Banjar	-	-
Jawa Barat	**2**	**2**

Catatan/*Note*: Satu Rumah Tangga Usaha Penangkaran Tumbuhan Liar dapat terdiri lebih dari satu Usaha Pertanian Perorangan Penangkaran Tumbuhan Liar yang mengusahakan komoditas tumbuhan liar yang sama dengan kepemilikan izin yang berbeda/*One Wild Plant Captive Breeding Household may consist of more than one Wild Plant Captive Breeding Individual Agricultural Holding that cultivate the same type of wild plants with different type of ownership permits*

https://jabar.bps.go.id

Tabel 5.33.3
Table

Jumlah Rumah Tangga Usaha dan Usaha Pertanian Perorangan pada Usaha Penangkaran Cycas Spp. Menurut Kabupaten/Kota dan Kepemilikan Izin, 2023
Number of Households and Individual Agricultural Holdings of Cycas Spp. Captive Breeding by Regency/Municipality and Possession of Permit, 2023

Kabupaten/*Kota* *Regency/Municipality*	Memiliki Izin Penangkaran *With Captive Breeding Permit*	
	Rumah Tangga Usaha Penangkaran Cycas Spp. (rumah tangga) *Number of Cycas Spp. Captive Breeding Households (households)*	Usaha Pertanian Perorangan Penangkaran Cycas Spp. (unit) *Number of Cycas Spp. Captive Breeding Individual Agricultural Holdings (units)*
(1)	(2)	(3)
Kabupaten Bogor	-	-
Kabupaten Sukabumi	-	-
Kabupaten Cianjur	2	2
Kabupaten Bandung	2	2
Kabupaten Garut	-	-
Kabupaten Tasikmalaya	-	-
Kabupaten Ciamis	-	-
Kabupaten Kuningan	-	-
Kabupaten Cirebon	1	1
Kabupaten Majalengka	-	-
Kabupaten Sumedang	-	-
Kabupaten Indramayu	-	-
Kabupaten Subang	-	-
Kabupaten Purwakarta	-	-
Kabupaten Karawang	-	-
Kabupaten Bekasi	-	-
Kabupaten Bandung Barat	38	38
Kabupaten Pangandaran	-	-
Kota Bogor	-	-
Kota Sukabumi	-	-
Kota Bandung	-	-
Kota Cirebon	-	-
Kota Bekasi	-	-
Kota Depok	-	-
Kota Cimahi	-	-
Kota Tasikmalaya	-	-
Kota Banjar	-	-
Jawa Barat	**43**	**43**

https://jabar.bps.go.id

Lanjutan Tabel/*Continued Table* 5.33.3

Kabupaten/*Kota* *Regency/Municipality*	Tidak Memiliki Izin Penangkaran *Without Captive Breeding Permit*	
	Rumah Tangga Usaha Penangkaran Cycas Spp. (rumah tangga) *Number of Cycas Spp. Captive Breeding Households (households)*	Usaha Pertanian Perorangan Penangkaran Cycas Spp. (unit) *Number of Cycas Spp. Captive Breeding Individual Agricultural Holdings (units)*
(1)	(4)	(5)
Kabupaten Bogor	-	-
Kabupaten Sukabumi	-	-
Kabupaten Cianjur	4	4
Kabupaten Bandung	1	1
Kabupaten Garut	-	-
Kabupaten Tasikmalaya	-	-
Kabupaten Ciamis	-	-
Kabupaten Kuningan	-	-
Kabupaten Cirebon	-	-
Kabupaten Majalengka	-	-
Kabupaten Sumedang	-	-
Kabupaten Indramayu	-	-
Kabupaten Subang	-	-
Kabupaten Purwakarta	1	1
Kabupaten Karawang	-	-
Kabupaten Bekasi	-	-
Kabupaten Bandung Barat	22	22
Kabupaten Pangandaran	-	-
Kota Bogor	-	-
Kota Sukabumi	1	1
Kota Bandung	-	-
Kota Cirebon	-	-
Kota Bekasi	-	-
Kota Depok	-	-
Kota Cimahi	-	-
Kota Tasikmalaya	-	-
Kota Banjar	-	-
Jawa Barat	**29**	**29**

Catatan/*Note*: Satu Rumah Tangga Usaha Penangkaran Tumbuhan Liar dapat terdiri lebih dari satu Usaha Pertanian Perorangan Penangkaran Tumbuhan Liar yang mengusahakan komoditas tumbuhan liar yang sama dengan kepemilikan izin yang berbeda/*One Wild Plant Captive Breeding Household may consist of more than one Wild Plant Captive Breeding Individual Agricultural Holding that cultivate the same type of wild plants with different type of ownership permits*

https://jabar.bps.go.id

Tabel 5.33.4
Table

Jumlah Rumah Tangga Usaha dan Usaha Pertanian Perorangan pada Usaha Penangkaran Lidah Buaya Hutan Menurut Kabupaten/Kota dan Kepemilikan Izin, 2023
Number of Households and Individual Agricultural Holdings of Forest Aloe Vera Captive Breeding by Regency/Municipality and Possession of Permit, 2023

Kabupaten/*Kota* *Regency/Municipality*	Memiliki Izin Penangkaran *With Captive Breeding Permit*	
	Rumah Tangga Usaha Penangkaran Lidah Buaya Hutan (rumah tangga) *Number of Forest Aloe Vera Captive Breeding Households (households)*	Usaha Pertanian Perorangan Penangkaran Lidah Buaya Hutan (unit) *Number of Forest Aloe Vera Captive Breeding Individual Agricultural Holdings (units)*
(1)	(2)	(3)
Kabupaten Bogor	-	-
Kabupaten Sukabumi	-	-
Kabupaten Cianjur	-	-
Kabupaten Bandung	-	-
Kabupaten Garut	-	-
Kabupaten Tasikmalaya	-	-
Kabupaten Ciamis	-	-
Kabupaten Kuningan	-	-
Kabupaten Cirebon	-	-
Kabupaten Majalengka	-	-
Kabupaten Sumedang	-	-
Kabupaten Indramayu	-	-
Kabupaten Subang	-	-
Kabupaten Purwakarta	-	-
Kabupaten Karawang	-	-
Kabupaten Bekasi	-	-
Kabupaten Bandung Barat	-	-
Kabupaten Pangandaran	-	-
Kota Bogor	-	-
Kota Sukabumi	-	-
Kota Bandung	-	-
Kota Cirebon	-	-
Kota Bekasi	-	-
Kota Depok	-	-
Kota Cimahi	-	-
Kota Tasikmalaya	-	-
Kota Banjar	-	-
Jawa Barat	-	-

https://jabar.bps.go.id

Lanjutan Tabel/*Continued Table* 5.33.4

Kabupaten/*Kota* *Regency/Municipality*	Tidak Memiliki Izin Penangkaran *Without Captive Breeding Permit*	
	Rumah Tangga Usaha Penangkaran Lidah Buaya Hutan (rumah tangga) *Number of Forest Aloe Vera Captive Breeding Households (households)*	Usaha Pertanian Perorangan Penangkaran Lidah Buaya Hutan (unit) *Number of Forest Aloe Vera Captive Breeding Individual Agricultural Holdings (units)*
(1)	(4)	(5)
Kabupaten Bogor	-	-
Kabupaten Sukabumi	-	-
Kabupaten Cianjur	-	-
Kabupaten Bandung	-	-
Kabupaten Garut	-	-
Kabupaten Tasikmalaya	-	-
Kabupaten Ciamis	3	3
Kabupaten Kuningan	-	-
Kabupaten Cirebon	-	-
Kabupaten Majalengka	-	-
Kabupaten Sumedang	-	-
Kabupaten Indramayu	-	-
Kabupaten Subang	-	-
Kabupaten Purwakarta	-	-
Kabupaten Karawang	-	-
Kabupaten Bekasi	-	-
Kabupaten Bandung Barat	-	-
Kabupaten Pangandaran	-	-
Kota Bogor	-	-
Kota Sukabumi	-	-
Kota Bandung	-	-
Kota Cirebon	-	-
Kota Bekasi	-	-
Kota Depok	-	-
Kota Cimahi	-	-
Kota Tasikmalaya	-	-
Kota Banjar	-	-
Jawa Barat	**3**	**3**

Catatan/*Note*: Satu Rumah Tangga Usaha Penangkaran Tumbuhan Liar dapat terdiri lebih dari satu Usaha Pertanian Perorangan Penangkaran Tumbuhan Liar yang mengusahakan komoditas tumbuhan liar yang sama dengan kepemilikan izin yang berbeda/*One Wild Plant Captive Breeding Household may consist of more than one Wild Plant Captive Breeding Individual Agricultural Holding that cultivate the same type of wild plants with different type of ownership permits*

https://jabar.bps.go.id

Tabel 5.33.5
Table

Jumlah Rumah Tangga Usaha dan Usaha Pertanian Perorangan pada Usaha Penangkaran Jamur Bulan Menurut Kabupaten/Kota dan Kepemilikan Izin, 2023
Number of Households and Individual Agricultural Holdings of Moon Mushroom/ Gymnopus sp Captive Breeding by Regency/Municipality and Possession of Permit, 2023

Kabupaten/*Kota* *Regency/Municipality*	Memiliki Izin Penangkaran *With Captive Breeding Permit*	
	Rumah Tangga Usaha Penangkaran Jamur Bulan (rumah tangga) *Number of Mushroom/Gymnopus sp Captive Breeding Households (households)*	Usaha Pertanian Perorangan Penangkaran Jamur Bulan (unit) *Number of Mushroom/Gymnopus sp Captive Breeding Individual Agricultural Holdings (units)*
(1)	(2)	(3)
Kabupaten Bogor	-	-
Kabupaten Sukabumi	-	-
Kabupaten Cianjur	-	-
Kabupaten Bandung	-	-
Kabupaten Garut	-	-
Kabupaten Tasikmalaya	-	-
Kabupaten Ciamis	-	-
Kabupaten Kuningan	-	-
Kabupaten Cirebon	-	-
Kabupaten Majalengka	-	-
Kabupaten Sumedang	-	-
Kabupaten Indramayu	-	-
Kabupaten Subang	-	-
Kabupaten Purwakarta	-	-
Kabupaten Karawang	-	-
Kabupaten Bekasi	-	-
Kabupaten Bandung Barat	-	-
Kabupaten Pangandaran	-	-
Kota Bogor	-	-
Kota Sukabumi	-	-
Kota Bandung	-	-
Kota Cirebon	-	-
Kota Bekasi	-	-
Kota Depok	-	-
Kota Cimahi	-	-
Kota Tasikmalaya	-	-
Kota Banjar	-	-
Jawa Barat	-	-

https://jabar.bps.go.id

Lanjutan Tabel/*Continued Table* 5.33.5

Kabupaten/*Kota* *Regency/Municipality*	Tidak Memiliki Izin Penangkaran *Without Captive Breeding Permit*	
	Rumah Tangga Usaha Penangkaran Jamur Bulan (rumah tangga) *Number of Mushroom/Gymnopus sp Captive Breeding Households (households)*	Usaha Pertanian Perorangan Penangkaran Jamur Bulan (unit) *Number of Mushroom/Gymnopus sp Captive Breeding Individual Agricultural Holdings (units)*
(1)	(4)	(5)
Kabupaten Bogor	-	-
Kabupaten Sukabumi	2	2
Kabupaten Cianjur	-	-
Kabupaten Bandung	-	-
Kabupaten Garut	-	-
Kabupaten Tasikmalaya	-	-
Kabupaten Ciamis	-	-
Kabupaten Kuningan	-	-
Kabupaten Cirebon	-	-
Kabupaten Majalengka	-	-
Kabupaten Sumedang	-	-
Kabupaten Indramayu	-	-
Kabupaten Subang	-	-
Kabupaten Purwakarta	-	-
Kabupaten Karawang	1	1
Kabupaten Bekasi	-	-
Kabupaten Bandung Barat	-	-
Kabupaten Pangandaran	-	-
Kota Bogor	-	-
Kota Sukabumi	-	-
Kota Bandung	-	-
Kota Cirebon	-	-
Kota Bekasi	-	-
Kota Depok	-	-
Kota Cimahi	-	-
Kota Tasikmalaya	-	-
Kota Banjar	-	-
Jawa Barat	**3**	**3**

Catatan/*Note:* [1]Satu Rumah Tangga Usaha Penangkaran Tumbuhan Liar dapat terdiri lebih dari satu Usaha Pertanian Perorangan Penangkaran Tumbuhan Liar yang mengusahakan komoditas tumbuhan liar yang sama dengan kepemilikan izin yang berbeda/*One Wild Plant Captive Breeding Household may consist of more than one Wild Plant Captive Breeding Individual Agricultural Holding that cultivate the same type of wild plants with different type of ownership permits*

https://jabar.bps.go.id

Tabel 5.33.6
Table

Jumlah Rumah Tangga Usaha dan Usaha Pertanian Perorangan pada Usaha Penangkaran Pakis Hutan Menurut Kabupaten/Kota dan Kepemilikan Izin, 2023
Number of Households and Individual Agricultural Holdings of Forest Fern Captive Breeding by Regency/Municipality and Possession of Permit, 2023

Kabupaten/*Kota* *Regency/Municipality*	Memiliki Izin Penangkaran *With Captive Breeding Permit*	
	Rumah Tangga Usaha Penangkaran Pakis Hutan (rumah tangga) *Number of Forest Fern Captive Breeding Households (households)*	Usaha Pertanian Perorangan Penangkaran Pakis Hutan (unit) *Number of Forest Fern Captive Breeding Individual Agricultural Holdings (units)*
(1)	(2)	(3)
Kabupaten Bogor	1	1
Kabupaten Sukabumi	-	-
Kabupaten Cianjur	3	3
Kabupaten Bandung	-	-
Kabupaten Garut	-	-
Kabupaten Tasikmalaya	-	-
Kabupaten Ciamis	-	-
Kabupaten Kuningan	-	-
Kabupaten Cirebon	-	-
Kabupaten Majalengka	1	1
Kabupaten Sumedang	1	1
Kabupaten Indramayu	-	-
Kabupaten Subang	-	-
Kabupaten Purwakarta	-	-
Kabupaten Karawang	-	-
Kabupaten Bekasi	-	-
Kabupaten Bandung Barat	3	3
Kabupaten Pangandaran	-	-
Kota Bogor	-	-
Kota Sukabumi	-	-
Kota Bandung	-	-
Kota Cirebon	-	-
Kota Bekasi	-	-
Kota Depok	-	-
Kota Cimahi	-	-
Kota Tasikmalaya	-	-
Kota Banjar	-	-
Jawa Barat	**9**	**9**

https://jabar.bps.go.id

Lanjutan Tabel/*Continued Table* 5.33.6

Kabupaten/*Kota* *Regency/Municipality*	Tidak Memiliki Izin Penangkaran *Without Captive Breeding Permit*	
	Rumah Tangga Usaha Penangkaran Pakis Hutan (rumah tangga) *Number of Forest Fern Captive Breeding Households (households)*	Usaha Pertanian Perorangan Penangkaran Pakis Hutan (unit) *Number of Forest Fern Captive Breeding Individual Agricultural Holdings (units)*
(1)	(4)	(5)
Kabupaten Bogor	-	-
Kabupaten Sukabumi	1	1
Kabupaten Cianjur	4	4
Kabupaten Bandung	1	1
Kabupaten Garut	-	-
Kabupaten Tasikmalaya	4	4
Kabupaten Ciamis	-	-
Kabupaten Kuningan	-	-
Kabupaten Cirebon	1	1
Kabupaten Majalengka	-	-
Kabupaten Sumedang	-	-
Kabupaten Indramayu	-	-
Kabupaten Subang	-	-
Kabupaten Purwakarta	-	-
Kabupaten Karawang	-	-
Kabupaten Bekasi	-	-
Kabupaten Bandung Barat	2	2
Kabupaten Pangandaran	1	1
Kota Bogor	-	-
Kota Sukabumi	-	-
Kota Bandung	-	-
Kota Cirebon	-	-
Kota Bekasi	-	-
Kota Depok	-	-
Kota Cimahi	-	-
Kota Tasikmalaya	-	-
Kota Banjar	-	-
Jawa Barat	**14**	**14**

Catatan/*Note*: Satu Rumah Tangga Usaha Penangkaran Tumbuhan Liar dapat terdiri lebih dari satu Usaha Pertanian Perorangan Penangkaran Tumbuhan Liar yang mengusahakan komoditas tumbuhan liar yang sama dengan kepemilikan izin yang berbeda/*One Wild Plant Captive Breeding Household may consist of more than one Wild Plant Captive Breeding Individual Agricultural Holding that cultivate the same type of wild plants with different type of ownership permits*

https://jabar.bps.go.id

Tabel 5.33.7
Table

Jumlah Rumah Tangga Usaha dan Usaha Pertanian Perorangan pada Usaha Penangkaran Bunga Bangkai Menurut Kabupaten/Kota dan Kepemilikan Izin, 2023
Number of Households and Individual Agricultural Holdings of Corpse Flower Captive Breeding Activities by Regency/Municipality and Possession of Permit, 2023

Kabupaten/*Kota* *Regency/Municipality*	Memiliki Izin Penangkaran *With Captive Breeding Permit*	
	Rumah Tangga Usaha Penangkaran Bunga Bangkai (rumah tangga) *Number of Corpse Flower Captive Breeding Households (households)*	Usaha Pertanian Perorangan Penangkaran Bunga Bangkai (unit) *Number of Corpse Flower Captive Breeding Individual Agricultural Holdings (units)*
(1)	(2)	(3)
Kabupaten Bogor	-	-
Kabupaten Sukabumi	-	-
Kabupaten Cianjur	-	-
Kabupaten Bandung	-	-
Kabupaten Garut	-	-
Kabupaten Tasikmalaya	-	-
Kabupaten Ciamis	-	-
Kabupaten Kuningan	-	-
Kabupaten Cirebon	-	-
Kabupaten Majalengka	-	-
Kabupaten Sumedang	-	-
Kabupaten Indramayu	-	-
Kabupaten Subang	-	-
Kabupaten Purwakarta	-	-
Kabupaten Karawang	-	-
Kabupaten Bekasi	-	-
Kabupaten Bandung Barat	-	-
Kabupaten Pangandaran	-	-
Kota Bogor	-	-
Kota Sukabumi	-	-
Kota Bandung	-	-
Kota Cirebon	-	-
Kota Bekasi	-	-
Kota Depok	-	-
Kota Cimahi	-	-
Kota Tasikmalaya	-	-
Kota Banjar	-	-
Jawa Barat	-	-

https://jabar.bps.go.id

Lanjutan Tabel/*Continued Table* 5.33.7

Kabupaten/*Kota* *Regency/Municipality*	Tidak Memiliki Izin Penangkaran *Without Captive Breeding Permit*	
	Rumah Tangga Usaha Penangkaran Bunga Bangkai (rumah tangga) *Number of Corpse Flower Captive Breeding Households (households)*	Usaha Pertanian Perorangan Penangkaran Bunga Bangkai (unit) *Number of Corpse Flower Captive Breeding Individual Agricultural Holdings (units)*
(1)	(4)	(5)
Kabupaten Bogor	-	-
Kabupaten Sukabumi	-	-
Kabupaten Cianjur	-	-
Kabupaten Bandung	-	-
Kabupaten Garut	-	-
Kabupaten Tasikmalaya	-	-
Kabupaten Ciamis	-	-
Kabupaten Kuningan	-	-
Kabupaten Cirebon	-	-
Kabupaten Majalengka	1	1
Kabupaten Sumedang	-	-
Kabupaten Indramayu	-	-
Kabupaten Subang	-	-
Kabupaten Purwakarta	-	-
Kabupaten Karawang	-	-
Kabupaten Bekasi	-	-
Kabupaten Bandung Barat	-	-
Kabupaten Pangandaran	-	-
Kota Bogor	-	-
Kota Sukabumi	-	-
Kota Bandung	-	-
Kota Cirebon	-	-
Kota Bekasi	-	-
Kota Depok	-	-
Kota Cimahi	-	-
Kota Tasikmalaya	-	-
Kota Banjar	-	-
Jawa Barat	**1**	**1**

Catatan/*Note*: Satu Rumah Tangga Usaha Penangkaran Tumbuhan Liar dapat terdiri lebih dari satu Usaha Pertanian Perorangan Penangkaran Tumbuhan Liar yang mengusahakan komoditas tumbuhan liar yang sama dengan kepemilikan izin yang berbeda/*One Wild Plant Captive Breeding Household may consist of more than one Wild Plant Captive Breeding Individual Agricultural Holding that cultivate the same type of wild plants with different type of ownership permits*

https://jabar.bps.go.id

Tabel 5.33.8
Table

Jumlah Rumah Tangga Usaha dan Usaha Pertanian Perorangan pada Usaha Penangkaran Vanda Sumatera Menurut Kabupaten/Kota dan Kepemilikan Izin, 2023
Number of Households and Individual Agricultural Holdings of Vanda Sumatrana Schlt. Captive Breeding by Regency/Municipality and Possession of Permit, 2023

Kabupaten/*Kota* *Regency/Municipality*	Memiliki Izin Penangkaran *With Captive Breeding Permit*	
	Rumah Tangga Usaha Penangkaran Vanda Sumatera (rumah tangga) *Number of Vanda Sumatrana Schlt. Captive Breeding Households (households)*	Usaha Pertanian Perorangan Penangkaran Vanda Sumatera (unit) *Number of Vanda Sumatrana Schlt. Captive Breeding Individual Agricultural Holdings (units)*
(1)	(2)	(3)
Kabupaten Bogor	-	-
Kabupaten Sukabumi	-	-
Kabupaten Cianjur	-	-
Kabupaten Bandung	-	-
Kabupaten Garut	-	-
Kabupaten Tasikmalaya	-	-
Kabupaten Ciamis	-	-
Kabupaten Kuningan	-	-
Kabupaten Cirebon	-	-
Kabupaten Majalengka	-	-
Kabupaten Sumedang	-	-
Kabupaten Indramayu	-	-
Kabupaten Subang	-	-
Kabupaten Purwakarta	-	-
Kabupaten Karawang	-	-
Kabupaten Bekasi	-	-
Kabupaten Bandung Barat	-	-
Kabupaten Pangandaran	-	-
Kota Bogor	-	-
Kota Sukabumi	-	-
Kota Bandung	-	-
Kota Cirebon	-	-
Kota Bekasi	-	-
Kota Depok	-	-
Kota Cimahi	-	-
Kota Tasikmalaya	-	-
Kota Banjar	-	-
Jawa Barat	-	-

https://jabar.bps.go.id

Lanjutan Tabel/*Continued Table* 5.33.8

Kabupaten/*Kota* *Regency/Municipality*	Tidak Memiliki Izin Penangkaran *Without Captive Breeding Permit*	
	Rumah Tangga Usaha Penangkaran Vanda Sumatera (rumah tangga) *Number of Vanda Sumatrana Schlt. Captive Breeding Households (households)*	Usaha Pertanian Perorangan Penangkaran Vanda Sumatera (unit) *Number of Vanda Sumatrana Schlt. Captive Breeding Individual Agricultural Holdings (units)*
(1)	(4)	(5)
Kabupaten Bogor	1	1
Kabupaten Sukabumi	-	-
Kabupaten Cianjur	-	-
Kabupaten Bandung	-	-
Kabupaten Garut	-	-
Kabupaten Tasikmalaya	-	-
Kabupaten Ciamis	-	-
Kabupaten Kuningan	-	-
Kabupaten Cirebon	-	-
Kabupaten Majalengka	-	-
Kabupaten Sumedang	-	-
Kabupaten Indramayu	-	-
Kabupaten Subang	-	-
Kabupaten Purwakarta	-	-
Kabupaten Karawang	-	-
Kabupaten Bekasi	-	-
Kabupaten Bandung Barat	1	1
Kabupaten Pangandaran	-	-
Kota Bogor	-	-
Kota Sukabumi	-	-
Kota Bandung	-	-
Kota Cirebon	-	-
Kota Bekasi	-	-
Kota Depok	-	-
Kota Cimahi	-	-
Kota Tasikmalaya	-	-
Kota Banjar	-	-
Jawa Barat	**2**	**2**

Catatan/*Note*: Satu Rumah Tangga Usaha Penangkaran Tumbuhan Liar dapat terdiri lebih dari satu Usaha Pertanian Perorangan Penangkaran Tumbuhan Liar yang mengusahakan komoditas tumbuhan liar yang sama dengan kepemilikan izin yang berbeda/*One Wild Plant Captive Breeding Household may consist of more than one Wild Plant Captive Breeding Individual Agricultural Holding that cultivate the same type of wild plants with different type of ownership permits*

https://jabar.bps.go.id

Tabel 5.33.9
Table

Jumlah Rumah Tangga Usaha dan Usaha Pertanian Perorangan pada Usaha Penangkaran Kantung Semar Menurut Kabupaten/Kota dan Kepemilikan Izin, 2023
Number of Households and Individual Agricultural Holdings of Pitcher Plant Captive Breeding by Regency/Municipality and Possession of Permit, 2023

Kabupaten/*Kota* *Regency/Municipality*	Memiliki Izin Penangkaran *With Captive Breeding Permit*	
	Rumah Tangga Usaha Penangkaran Kantung Semar (rumah tangga) *Number of Pitcher Plant Captive Breeding Households (households)*	Usaha Pertanian Perorangan Penangkaran Kantung Semar (unit) *Number of Pitcher Plant Captive Breeding Individual Agricultural Holdings (units)*
(1)	(2)	(3)
Kabupaten Bogor	-	-
Kabupaten Sukabumi	-	-
Kabupaten Cianjur	-	-
Kabupaten Bandung	-	-
Kabupaten Garut	-	-
Kabupaten Tasikmalaya	-	-
Kabupaten Ciamis	-	-
Kabupaten Kuningan	-	-
Kabupaten Cirebon	-	-
Kabupaten Majalengka	-	-
Kabupaten Sumedang	1	1
Kabupaten Indramayu	-	-
Kabupaten Subang	-	-
Kabupaten Purwakarta	-	-
Kabupaten Karawang	-	-
Kabupaten Bekasi	-	-
Kabupaten Bandung Barat	-	-
Kabupaten Pangandaran	-	-
Kota Bogor	-	-
Kota Sukabumi	-	-
Kota Bandung	-	-
Kota Cirebon	-	-
Kota Bekasi	-	-
Kota Depok	-	-
Kota Cimahi	-	-
Kota Tasikmalaya	-	-
Kota Banjar	-	-
Jawa Barat	**1**	**1**

https://jabar.bps.go.id

Lanjutan Tabel/*Continued Table* 5.33.9

Kabupaten/*Kota* *Regency/Municipality*	Tidak Memiliki Izin Penangkaran *Without Captive Breeding Permit*	
	Rumah Tangga Usaha Penangkaran Kantung Semar (rumah tangga) *Number of Pitcher Plant Captive Breeding Households (households)*	Usaha Pertanian Perorangan Penangkaran Kantung Semar (unit) *Number of Pitcher Plant Captive Breeding Individual Agricultural Holdings (units)*
(1)	(4)	(5)
Kabupaten Bogor	1	1
Kabupaten Sukabumi	2	2
Kabupaten Cianjur	-	-
Kabupaten Bandung	1	1
Kabupaten Garut	-	-
Kabupaten Tasikmalaya	-	-
Kabupaten Ciamis	-	-
Kabupaten Kuningan	-	-
Kabupaten Cirebon	-	-
Kabupaten Majalengka	-	-
Kabupaten Sumedang	-	-
Kabupaten Indramayu	-	-
Kabupaten Subang	-	-
Kabupaten Purwakarta	-	-
Kabupaten Karawang	-	-
Kabupaten Bekasi	-	-
Kabupaten Bandung Barat	-	-
Kabupaten Pangandaran	-	-
Kota Bogor	-	-
Kota Sukabumi	-	-
Kota Bandung	-	-
Kota Cirebon	-	-
Kota Bekasi	-	-
Kota Depok	-	-
Kota Cimahi	-	-
Kota Tasikmalaya	-	-
Kota Banjar	-	-
Jawa Barat	4	4

Catatan/*Note*: Satu Rumah Tangga Usaha Penangkaran Tumbuhan Liar dapat terdiri lebih dari satu Usaha Pertanian Perorangan Penangkaran Tumbuhan Liar yang mengusahakan komoditas tumbuhan liar yang sama dengan kepemilikan izin yang berbeda/*One Wild Plant Captive Breeding Household may consist of more than one Wild Plant Captive Breeding Individual Agricultural Holding that cultivate the same type of wild plants with different type of ownership permits*

https://jabar.bps.go.id

Tabel 5.34.1
Table

Jumlah Rumah Tangga Usaha Penangkaran Anggrek Hutan Menurut Kabupaten/Kota dan Pemanfaatan Produksi (rumah tangga), 2023
Number of Forest Orchid Captive Breeding Households by Regency/Municipality and Product Utilization (households), 2023

Kabupaten/*Kota* *Regency/Municipality*	Pemanfaatan Produksi *Product Utilization*			
	Belum Dijual *Not Yet Being Sold*	Seluruhnya Dijual *Sold Entirely*	Sebagian Besar untuk Dijual *Mainly for Sale*	Sebagian Besar untuk Dikonsumsi Sendiri *Mainly for Own Consumption*
(1)	(2)	(3)	(4)	(5)
Kabupaten Bogor	-	-	-	-
Kabupaten Sukabumi	-	-	-	-
Kabupaten Cianjur	1	3	-	-
Kabupaten Bandung	3	2	-	-
Kabupaten Garut	3	5	-	-
Kabupaten Tasikmalaya	-	4	-	-
Kabupaten Ciamis	-	3	-	-
Kabupaten Kuningan	-	2	-	-
Kabupaten Cirebon	-	-	-	-
Kabupaten Majalengka	1	-	-	-
Kabupaten Sumedang	-	3	-	-
Kabupaten Indramayu	-	1	-	-
Kabupaten Subang	-	-	-	-
Kabupaten Purwakarta	1	-	-	1
Kabupaten Karawang	-	-	-	-
Kabupaten Bekasi	-	1	-	-
Kabupaten Bandung Barat	-	1	-	-
Kabupaten Pangandaran	-	3	1	-
Kota Bogor	-	-	-	-
Kota Sukabumi	-	1	-	-
Kota Bandung	-	-	-	-
Kota Cirebon	-	-	-	-
Kota Bekasi	-	-	-	-
Kota Depok	-	-	-	-
Kota Cimahi	-	-	-	-
Kota Tasikmalaya	-	-	-	-
Kota Banjar	-	-	-	-
Jawa Barat	**9**	**29**	**1**	**1**

Catatan/*Note*: Satu Rumah Tangga Usaha Penangkaran Tumbuhan Liar dapat terdiri lebih dari satu Usaha Pertanian Perorangan Penangkaran Tumbuhan Liar yang mengusahakan komoditas tumbuhan liar yang sama dengan pemanfaatan produksi berbeda/*One Wild Plant Captive Breeding Household may consist of more than one Wild Plant Captive Breeding Individual Agricultural Holdings that cultivate the same type of wild plants with different type of product utilizations*

https://jabar.bps.go.id

Tabel / ***Table*** 5.34.2

Jumlah Rumah Tangga Usaha Penangkaran Cactus Hibrida Menurut Kabupaten/Kota dan Pemanfaatan Produksi (rumah tangga), 2023
Number of Hybrid Cactus Captive Breeding Households by Regency/Municipality and Product Utilization (households), 2023

Kabupaten/*Kota* *Regency/Municipality*	Pemanfaatan Produksi *Product Utilization*			
	Belum Dijual *Not Yet Being Sold*	Seluruhnya Dijual *Sold Entirely*	Sebagian Besar untuk Dijual *Mainly for Sale*	Sebagian Besar untuk Dikonsumsi Sendiri *Mainly for Own Consumption*
(1)	(2)	(3)	(4)	(5)
Kabupaten Bogor	-	-	-	-
Kabupaten Sukabumi	-	-	-	-
Kabupaten Cianjur	-	-	-	-
Kabupaten Bandung	1	-	-	-
Kabupaten Garut	-	-	-	-
Kabupaten Tasikmalaya	-	-	-	-
Kabupaten Ciamis	-	-	-	-
Kabupaten Kuningan	-	-	-	-
Kabupaten Cirebon	-	1	-	-
Kabupaten Majalengka	-	-	-	-
Kabupaten Sumedang	-	-	-	-
Kabupaten Indramayu	-	-	-	-
Kabupaten Subang	-	-	-	-
Kabupaten Purwakarta	-	-	-	-
Kabupaten Karawang	-	-	-	-
Kabupaten Bekasi	-	-	-	-
Kabupaten Bandung Barat	-	-	-	-
Kabupaten Pangandaran	-	-	-	-
Kota Bogor	-	-	-	-
Kota Sukabumi	-	-	-	-
Kota Bandung	-	-	-	-
Kota Cirebon	-	-	-	-
Kota Bekasi	-	-	-	-
Kota Depok	-	-	-	-
Kota Cimahi	-	-	-	-
Kota Tasikmalaya	-	-	-	-
Kota Banjar	-	-	-	-
Jawa Barat	**1**	**1**	**-**	**-**

Catatan/*Note*: Satu Rumah Tangga Usaha Penangkaran Tumbuhan Liar dapat terdiri lebih dari satu Usaha Pertanian Perorangan Penangkaran Tumbuhan Liar yang mengusahakan komoditas tumbuhan liar yang sama dengan pemanfaatan produksi berbeda/*One Wild Plant Captive Breeding Household may consist of more than one Wild Plant Captive Breeding Individual Agricultural Holdings that cultivate the same type of wild plants with different type of product utilizations*

https://jabar.bps.go.id

Tabel 5.34.3
Table

Jumlah Rumah Tangga Usaha Penangkaran Cycas Spp. Menurut Kabupaten/Kota dan Pemanfaatan Produksi (rumah tangga), 2023
Number of Cycas Spp. Captive Breeding Households by Regency/Municipality and Product Utilization (households), 2023

Kabupaten/*Kota* *Regency/Municipality*	Pemanfaatan Produksi *Product Utilization*			
	Belum Dijual *Not Yet Being Sold*	Seluruhnya Dijual *Sold Entirely*	Sebagian Besar untuk Dijual *Mainly for Sale*	Sebagian Besar untuk Dikonsumsi Sendiri *Mainly for Own Consumption*
(1)	(2)	(3)	(4)	(5)
Kabupaten Bogor	-	-	-	-
Kabupaten Sukabumi	-	-	-	-
Kabupaten Cianjur	1	3	-	1
Kabupaten Bandung	-	1	-	-
Kabupaten Garut	-	-	-	-
Kabupaten Tasikmalaya	-	-	-	-
Kabupaten Ciamis	-	-	-	-
Kabupaten Kuningan	-	-	-	-
Kabupaten Cirebon	-	1	-	-
Kabupaten Majalengka	-	-	-	-
Kabupaten Sumedang	-	-	-	-
Kabupaten Indramayu	-	-	-	-
Kabupaten Subang	-	-	-	-
Kabupaten Purwakarta	-	-	-	-
Kabupaten Karawang	-	-	-	-
Kabupaten Bekasi	-	-	-	-
Kabupaten Bandung Barat	1	6	1	-
Kabupaten Pangandaran	-	-	-	-
Kota Bogor	-	-	-	-
Kota Sukabumi	-	1	-	-
Kota Bandung	-	-	-	-
Kota Cirebon	-	-	-	-
Kota Bekasi	-	-	-	-
Kota Depok	-	-	-	-
Kota Cimahi	-	-	-	-
Kota Tasikmalaya	-	-	-	-
Kota Banjar	-	-	-	-
Jawa Barat	**2**	**12**	**1**	**1**

Catatan/*Note*: Satu Rumah Tangga Usaha Penangkaran Tumbuhan Liar dapat terdiri lebih dari satu Usaha Pertanian Perorangan Penangkaran Tumbuhan Liar yang mengusahakan komoditas tumbuhan liar yang sama dengan pemanfaatan produksi berbeda/*One Wild Plant Captive Breeding Household may consist of more than one Wild Plant Captive Breeding Individual Agricultural Holdings that cultivate the same type of wild plants with different type of product utilizations*

https://jabar.bps.go.id

Tabel / ***Table*** 5.34.4

Jumlah Rumah Tangga Usaha Penangkaran Lidah Buaya Hutan Menurut Kabupaten/Kota dan Pemanfaatan Produksi (rumah tangga), 2023
Number of Forest Aloe Vera Captive Breeding Households by Regency/ Municipality and Product Utilization (households), 2023

Kabupaten/*Kota* *Regency/Municipality*	Pemanfaatan Produksi *Product Utilization*			
	Belum Dijual *Not Yet Being Sold*	Seluruhnya Dijual *Sold Entirely*	Sebagian Besar untuk Dijual *Mainly for Sale*	Sebagian Besar untuk Dikonsumsi Sendiri *Mainly for Own Consumption*
(1)	(2)	(3)	(4)	(5)
Kabupaten Bogor	-	-	-	-
Kabupaten Sukabumi	-	-	-	-
Kabupaten Cianjur	-	-	-	-
Kabupaten Bandung	-	-	-	-
Kabupaten Garut	-	-	-	-
Kabupaten Tasikmalaya	-	-	-	-
Kabupaten Ciamis	-	-	-	-
Kabupaten Kuningan	-	-	-	-
Kabupaten Cirebon	-	-	-	-
Kabupaten Majalengka	-	-	-	-
Kabupaten Sumedang	-	-	-	-
Kabupaten Indramayu	-	-	-	-
Kabupaten Subang	-	-	-	-
Kabupaten Purwakarta	-	-	-	-
Kabupaten Karawang	-	-	-	-
Kabupaten Bekasi	-	-	-	-
Kabupaten Bandung Barat	-	-	-	-
Kabupaten Pangandaran	-	-	-	-
Kota Bogor	-	-	-	-
Kota Sukabumi	-	-	-	-
Kota Bandung	-	-	-	-
Kota Cirebon	-	-	-	-
Kota Bekasi	-	-	-	-
Kota Depok	-	-	-	-
Kota Cimahi	-	-	-	-
Kota Tasikmalaya	-	-	-	-
Kota Banjar	-	-	-	-
Jawa Barat	-	-	-	-

Catatan/*Note*: Satu Rumah Tangga Usaha Penangkaran Tumbuhan Liar dapat terdiri lebih dari satu Usaha Pertanian Perorangan Penangkaran Tumbuhan Liar yang mengusahakan komoditas tumbuhan liar yang sama dengan pemanfaatan produksi berbeda/*One Wild Plant Captive Breeding Household may consist of more than one Wild Plant Captive Breeding Individual Agricultural Holdings that cultivate the same type of wild plants with different type of product utilizations*

https://jabar.bps.go.id

Tabel / ***Table*** 5.34.5

Jumlah Rumah Tangga Usaha Penangkaran Jamur Bulan Menurut Kabupaten/Kota dan Pemanfaatan Produksi (rumah tangga), 2023
Number of Moon Mushroom/Gymnopus sp Captive Breeding Households by Regency/Municipality and Product Utilization (households), 2023

Kabupaten/*Kota* *Regency/Municipality*	Pemanfaatan Produksi *Product Utilization*			
	Belum Dijual *Not Yet Being Sold*	Seluruhnya Dijual *Sold Entirely*	Sebagian Besar untuk Dijual *Mainly for Sale*	Sebagian Besar untuk Dikonsumsi Sendiri *Mainly for Own Consumption*
(1)	(2)	(3)	(4)	(5)
Kabupaten Bogor	-	-	-	-
Kabupaten Sukabumi	-	-	2	-
Kabupaten Cianjur	-	-	-	-
Kabupaten Bandung	-	-	-	-
Kabupaten Garut	-	-	-	-
Kabupaten Tasikmalaya	-	-	-	-
Kabupaten Ciamis	-	-	-	-
Kabupaten Kuningan	-	-	-	-
Kabupaten Cirebon	-	-	-	-
Kabupaten Majalengka	-	-	-	-
Kabupaten Sumedang	-	-	-	-
Kabupaten Indramayu	-	-	-	-
Kabupaten Subang	-	-	-	-
Kabupaten Purwakarta	-	-	-	-
Kabupaten Karawang	1	-	-	-
Kabupaten Bekasi	-	-	-	-
Kabupaten Bandung Barat	-	-	-	-
Kabupaten Pangandaran	-	-	-	-
Kota Bogor	-	-	-	-
Kota Sukabumi	-	-	-	-
Kota Bandung	-	-	-	-
Kota Cirebon	-	-	-	-
Kota Bekasi	-	-	-	-
Kota Depok	-	-	-	-
Kota Cimahi	-	-	-	-
Kota Tasikmalaya	-	-	-	-
Kota Banjar	-	-	-	-
Jawa Barat	**1**	**-**	**2**	**-**

Catatan/*Note*: Satu Rumah Tangga Usaha Penangkaran Tumbuhan Liar dapat terdiri lebih dari satu Usaha Pertanian Perorangan Penangkaran Tumbuhan Liar yang mengusahakan komoditas tumbuhan liar yang sama dengan pemanfaatan produksi berbeda/*One Wild Plant Captive Breeding Household may consist of more than one Wild Plant Captive Breeding Individual Agricultural Holdings that cultivate the same type of wild plants with different type of product utilizations*

https://jabar.bps.go.id

Tabel 5.34.6
Table

Jumlah Rumah Tangga Usaha Penangkaran Pakis Hutan Menurut Kabupaten/Kota dan Pemanfaatan Produksi (rumah tangga), 2023
Number of Forest Fern Captive Breeding Households by Regency/Municipality and Product Utilization (households), 2023

Kabupaten/*Kota* *Regency/Municipality*	Pemanfaatan Produksi *Product Utilization*			
	Belum Dijual *Not Yet Being Sold*	Seluruhnya Dijual *Sold Entirely*	Sebagian Besar untuk Dijual *Mainly for Sale*	Sebagian Besar untuk Dikonsumsi Sendiri *Mainly for Own Consumption*
(1)	(2)	(3)	(4)	(5)
Kabupaten Bogor	-	1	-	-
Kabupaten Sukabumi	-	-	-	-
Kabupaten Cianjur	-	3	1	-
Kabupaten Bandung	-	-	-	-
Kabupaten Garut	-	-	-	-
Kabupaten Tasikmalaya	-	1	3	-
Kabupaten Ciamis	-	-	-	-
Kabupaten Kuningan	-	-	-	-
Kabupaten Cirebon	-	1	-	-
Kabupaten Majalengka	-	-	-	-
Kabupaten Sumedang	-	-	-	-
Kabupaten Indramayu	-	-	-	-
Kabupaten Subang	-	-	-	-
Kabupaten Purwakarta	-	-	-	-
Kabupaten Karawang	-	-	-	-
Kabupaten Bekasi	-	-	-	-
Kabupaten Bandung Barat	-	2	-	-
Kabupaten Pangandaran	-	1	-	-
Kota Bogor	-	-	-	-
Kota Sukabumi	-	-	-	-
Kota Bandung	-	-	-	-
Kota Cirebon	-	-	-	-
Kota Bekasi	-	-	-	-
Kota Depok	-	-	-	-
Kota Cimahi	-	-	-	-
Kota Tasikmalaya	-	-	-	-
Kota Banjar	-	-	-	-
Jawa Barat	-	9	4	-

Catatan/*Note*: Satu Rumah Tangga Usaha Penangkaran Tumbuhan Liar dapat terdiri lebih dari satu Usaha Pertanian Perorangan Penangkaran Tumbuhan Liar yang mengusahakan komoditas tumbuhan liar yang sama dengan pemanfaatan produksi berbeda/*One Wild Plant Captive Breeding Household may consist of more than one Wild Plant Captive Breeding Individual Agricultural Holdings that cultivate the same type of wild plants with different type of product utilizations*

https://jabar.bps.go.id

Tabel 5.34.7
Table

Jumlah Rumah Tangga Usaha Penangkaran Bunga Bangkai Menurut Kabupaten/Kota dan Pemanfaatan Produksi (rumah tangga), 2023
Number of Corpse Flower Captive Breeding Households by Regency/Municipality and Product Utilization (households), 2023

Kabupaten/*Kota* *Regency/Municipality*	Pemanfaatan Produksi *Product Utilization*			
	Belum Dijual *Not Yet Being Sold*	Seluruhnya Dijual *Sold Entirely*	Sebagian Besar untuk Dijual *Mainly for Sale*	Sebagian Besar untuk Dikonsumsi Sendiri *Mainly for Own Consumption*
(1)	(2)	(3)	(4)	(5)
Kabupaten Bogor	-	-	-	-
Kabupaten Sukabumi	-	-	-	-
Kabupaten Cianjur	-	-	-	-
Kabupaten Bandung	-	-	-	-
Kabupaten Garut	-	-	-	-
Kabupaten Tasikmalaya	-	-	-	-
Kabupaten Ciamis	-	-	-	-
Kabupaten Kuningan	-	-	-	-
Kabupaten Cirebon	-	-	-	-
Kabupaten Majalengka	-	-	-	-
Kabupaten Sumedang	-	-	-	-
Kabupaten Indramayu	-	-	-	-
Kabupaten Subang	-	-	-	-
Kabupaten Purwakarta	-	-	-	-
Kabupaten Karawang	-	-	-	-
Kabupaten Bekasi	-	-	-	-
Kabupaten Bandung Barat	-	-	-	-
Kabupaten Pangandaran	-	-	-	-
Kota Bogor	-	-	-	-
Kota Sukabumi	-	-	-	-
Kota Bandung	-	-	-	-
Kota Cirebon	-	-	-	-
Kota Bekasi	-	-	-	-
Kota Depok	-	-	-	-
Kota Cimahi	-	-	-	-
Kota Tasikmalaya	-	-	-	-
Kota Banjar	-	-	-	-
Jawa Barat	-	-	-	-

Catatan/*Note*: Satu Rumah Tangga Usaha Penangkaran Tumbuhan Liar dapat terdiri lebih dari satu Usaha Pertanian Perorangan Penangkaran Tumbuhan Liar yang mengusahakan komoditas tumbuhan liar yang sama dengan pemanfaatan produksi berbeda/*One Wild Plant Captive Breeding Household may consist of more than one Wild Plant Captive Breeding Individual Agricultural Holdings that cultivate the same type of wild plants with different type of product utilizations*

https://jabar.bps.go.id

Tabel 5.34.8
Table

Jumlah Rumah Tangga Usaha Penangkaran Vanda Sumatera Menurut Kabupaten/Kota dan Pemanfaatan Produksi (rumah tangga), 2023
Number of Vanda Sumatrana Schlt. Captive Breeding Households by Regency/ Municipality and Product Utilization (households), 2023

Kabupaten/*Kota* *Regency/Municipality*	Pemanfaatan Produksi *Product Utilization*			
	Belum Dijual *Not Yet Being Sold*	Seluruhnya Dijual *Sold Entirely*	Sebagian Besar untuk Dijual *Mainly for Sale*	Sebagian Besar untuk Dikonsumsi Sendiri *Mainly for Own Consumption*
(1)	(2)	(3)	(4)	(5)
Kabupaten Bogor	-	-	-	-
Kabupaten Sukabumi	-	-	-	-
Kabupaten Cianjur	-	-	-	-
Kabupaten Bandung	-	-	-	-
Kabupaten Garut	-	-	-	-
Kabupaten Tasikmalaya	-	-	-	-
Kabupaten Ciamis	-	-	-	-
Kabupaten Kuningan	-	-	-	-
Kabupaten Cirebon	-	-	-	-
Kabupaten Majalengka	-	-	-	-
Kabupaten Sumedang	-	-	-	-
Kabupaten Indramayu	-	-	-	-
Kabupaten Subang	-	-	-	-
Kabupaten Purwakarta	-	-	-	-
Kabupaten Karawang	-	-	-	-
Kabupaten Bekasi	-	-	-	-
Kabupaten Bandung Barat	-	-	-	-
Kabupaten Pangandaran	-	-	-	-
Kota Bogor	-	-	-	-
Kota Sukabumi	-	-	-	-
Kota Bandung	-	-	-	-
Kota Cirebon	-	-	-	-
Kota Bekasi	-	-	-	-
Kota Depok	-	-	-	-
Kota Cimahi	-	-	-	-
Kota Tasikmalaya	-	-	-	-
Kota Banjar	-	-	-	-
Jawa Barat	-	-	-	-

Catatan/*Note*: Satu Rumah Tangga Usaha Penangkaran Tumbuhan Liar dapat terdiri lebih dari satu Usaha Pertanian Perorangan Penangkaran Tumbuhan Liar yang mengusahakan komoditas tumbuhan liar yang sama dengan pemanfaatan produksi berbeda/*One Wild Plant Captive Breeding Household may consist of more than one Wild Plant Captive Breeding Individual Agricultural Holdings that cultivate the same type of wild plants with different type of product utilizations*

https://jabar.bps.go.id

Tabel 5.34.9
Table

Jumlah Rumah Tangga Usaha Penangkaran Kantung Semar Menurut Kabupaten/Kota dan Pemanfaatan Produksi (rumah tangga), 2023
Number of Pitcher Plant Captive Breeding Households by Regency/Municipality and Product Utilization (households), 2023

Kabupaten/*Kota* *Regency/Municipality*	Pemanfaatan Produksi *Product Utilization*			
	Belum Dijual *Not Yet Being Sold*	Seluruhnya Dijual *Sold Entirely*	Sebagian Besar untuk Dijual *Mainly for Sale*	Sebagian Besar untuk Dikonsumsi Sendiri *Mainly for Own Consumption*
(1)	(2)	(3)	(4)	(5)
Kabupaten Bogor	-	1	-	-
Kabupaten Sukabumi	1	1	-	-
Kabupaten Cianjur	-	-	-	-
Kabupaten Bandung	-	-	-	-
Kabupaten Garut	-	-	-	-
Kabupaten Tasikmalaya	-	-	-	-
Kabupaten Ciamis	-	-	-	-
Kabupaten Kuningan	-	-	-	-
Kabupaten Cirebon	-	-	-	-
Kabupaten Majalengka	-	-	-	-
Kabupaten Sumedang	-	-	-	-
Kabupaten Indramayu	-	-	-	-
Kabupaten Subang	-	-	-	-
Kabupaten Purwakarta	-	-	-	-
Kabupaten Karawang	-	-	-	-
Kabupaten Bekasi	-	-	-	-
Kabupaten Bandung Barat	-	-	-	-
Kabupaten Pangandaran	-	-	-	-
Kota Bogor	-	-	-	-
Kota Sukabumi	-	-	-	-
Kota Bandung	-	-	-	-
Kota Cirebon	-	-	-	-
Kota Bekasi	-	-	-	-
Kota Depok	-	-	-	-
Kota Cimahi	-	-	-	-
Kota Tasikmalaya	-	-	-	-
Kota Banjar	-	-	-	-
Jawa Barat	**1**	**2**	**-**	**-**

Catatan/*Note*: Satu Rumah Tangga Usaha Penangkaran Tumbuhan Liar dapat terdiri lebih dari satu Usaha Pertanian Perorangan Penangkaran Tumbuhan Liar yang mengusahakan komoditas tumbuhan liar yang sama dengan pemanfaatan produksi berbeda/*One Wild Plant Captive Breeding Household may consist of more than one Wild Plant Captive Breeding Individual Agricultural Holdings that cultivate the same type of wild plants with different type of product utilizations*

https://jabar.bps.go.id

Tabel 5.35.1
Table

Jumlah Usaha Pertanian Perorangan Penangkaran Anggrek Hutan Menurut Kabupaten/Kota dan Pemanfaatan Produksi (unit), 2023
Number of Forest Orchid Captive Breeding Individual Agricultural Holdings by Regency/Municipality and Product Utilization (units), 2023

Kabupaten/*Kota* *Regency/Municipality*	Pemanfaatan Produksi *Product Utilization*			
	Belum Dijual *Not Yet Being Sold*	Seluruhnya Dijual *Sold Entirely*	Sebagian Besar untuk Dijual *Mainly for Sale*	Sebagian Besar untuk Dikonsumsi Sendiri *Mainly for Own Consumption*
(1)	(2)	(3)	(4)	(5)
Kabupaten Bogor	-	-	-	-
Kabupaten Sukabumi	-	-	-	-
Kabupaten Cianjur	1	3	-	-
Kabupaten Bandung	3	2	-	-
Kabupaten Garut	3	5	-	-
Kabupaten Tasikmalaya	-	4	-	-
Kabupaten Ciamis	-	3	-	-
Kabupaten Kuningan	-	2	-	-
Kabupaten Cirebon	-	-	-	-
Kabupaten Majalengka	1	-	-	-
Kabupaten Sumedang	-	3	-	-
Kabupaten Indramayu	-	1	-	-
Kabupaten Subang	-	-	-	-
Kabupaten Purwakarta	1	-	-	1
Kabupaten Karawang	-	-	-	-
Kabupaten Bekasi	-	1	-	-
Kabupaten Bandung Barat	-	1	-	-
Kabupaten Pangandaran	-	3	1	-
Kota Bogor	-	-	-	-
Kota Sukabumi	-	1	-	-
Kota Bandung	-	-	-	-
Kota Cirebon	-	-	-	-
Kota Bekasi	-	-	-	-
Kota Depok	-	-	-	-
Kota Cimahi	-	-	-	-
Kota Tasikmalaya	-	-	-	-
Kota Banjar	-	-	-	-
Jawa Barat	**9**	**29**	**1**	**1**

https://jabar.bps.go.id

Tabel 5.35.2
Table

Jumlah Usaha Pertanian Perorangan Penangkaran Cactus Hibrida Menurut Kabupaten/Kota dan Pemanfaatan Produksi (unit), 2023
Number of Hybrid Cactus Captive Breeding Individual Agricultural Holdings by Regency/Municipality and Product Utilization (units), 2023

Kabupaten/*Kota* *Regency/Municipality*	Pemanfaatan Produksi *Product Utilization*			
	Belum Dijual *Not Yet Being Sold*	Seluruhnya Dijual *Sold Entirely*	Sebagian Besar untuk Dijual *Mainly for Sale*	Sebagian Besar untuk Dikonsumsi Sendiri *Mainly for Own Consumption*
(1)	(2)	(3)	(4)	(5)
Kabupaten Bogor	-	-	-	-
Kabupaten Sukabumi	-	-	-	-
Kabupaten Cianjur	-	-	-	-
Kabupaten Bandung	1	-	-	-
Kabupaten Garut	-	-	-	-
Kabupaten Tasikmalaya	-	-	-	-
Kabupaten Ciamis	-	-	-	-
Kabupaten Kuningan	-	-	-	-
Kabupaten Cirebon	-	1	-	-
Kabupaten Majalengka	-	-	-	-
Kabupaten Sumedang	-	-	-	-
Kabupaten Indramayu	-	-	-	-
Kabupaten Subang	-	-	-	-
Kabupaten Purwakarta	-	-	-	-
Kabupaten Karawang	-	-	-	-
Kabupaten Bekasi	-	-	-	-
Kabupaten Bandung Barat	-	-	-	-
Kabupaten Pangandaran	-	-	-	-
Kota Bogor	-	-	-	-
Kota Sukabumi	-	-	-	-
Kota Bandung	-	-	-	-
Kota Cirebon	-	-	-	-
Kota Bekasi	-	-	-	-
Kota Depok	-	-	-	-
Kota Cimahi	-	-	-	-
Kota Tasikmalaya	-	-	-	-
Kota Banjar	-	-	-	-
Jawa Barat	**1**	**1**	**-**	**-**

https://jabar.bps.go.id

Tabel 5.35.3
Table

Jumlah Usaha Pertanian Perorangan Penangkaran Cycas Spp. Menurut Kabupaten/Kota dan Pemanfaatan Produksi (unit), 2023
Number of Cycas Spp. Captive Breeding Individual Agricultural Holdings by Regency/Municipality and Product Utilization (units), 2023

Kabupaten/*Kota* *Regency/Municipality*	Pemanfaatan Produksi *Product Utilization*			
	Belum Dijual *Not Yet Being Sold*	Seluruhnya Dijual *Sold Entirely*	Sebagian Besar untuk Dijual *Mainly for Sale*	Sebagian Besar untuk Dikonsumsi Sendiri *Mainly for Own Consumption*
(1)	(2)	(3)	(4)	(5)
Kabupaten Bogor	-	-	-	-
Kabupaten Sukabumi	-	-	-	-
Kabupaten Cianjur	1	3	-	1
Kabupaten Bandung	-	1	-	-
Kabupaten Garut	-	-	-	-
Kabupaten Tasikmalaya	-	-	-	-
Kabupaten Ciamis	-	-	-	-
Kabupaten Kuningan	-	-	-	-
Kabupaten Cirebon	-	1	-	-
Kabupaten Majalengka	-	-	-	-
Kabupaten Sumedang	-	-	-	-
Kabupaten Indramayu	-	-	-	-
Kabupaten Subang	-	-	-	-
Kabupaten Purwakarta	-	-	-	-
Kabupaten Karawang	-	-	-	-
Kabupaten Bekasi	-	-	-	-
Kabupaten Bandung Barat	1	6	1	-
Kabupaten Pangandaran	-	-	-	-
Kota Bogor	-	-	-	-
Kota Sukabumi	-	1	-	-
Kota Bandung	-	-	-	-
Kota Cirebon	-	-	-	-
Kota Bekasi	-	-	-	-
Kota Depok	-	-	-	-
Kota Cimahi	-	-	-	-
Kota Tasikmalaya	-	-	-	-
Kota Banjar	-	-	-	-
Jawa Barat	**2**	**12**	**1**	**1**

https://jabar.bps.go.id

Tabel 5.35.4
Table

Jumlah Usaha Pertanian Perorangan Penangkaran Lidah Buaya Hutan Menurut Kabupaten/Kota dan Pemanfaatan Produksi (unit), 2023
Number of Forest Aloe Vera Captive Breeding Individual Agricultural Holdings by Regency/Municipality and Product Utilization (units), 2023

Kabupaten/*Kota* *Regency/Municipality*	Pemanfaatan Produksi *Product Utilization*			
	Belum Dijual *Not Yet Being Sold*	Seluruhnya Dijual *Sold Entirely*	Sebagian Besar untuk Dijual *Mainly for Sale*	Sebagian Besar untuk Dikonsumsi Sendiri *Mainly for Own Consumption*
(1)	(2)	(3)	(4)	(5)
Kabupaten Bogor	-	-	-	-
Kabupaten Sukabumi	-	-	-	-
Kabupaten Cianjur	-	-	-	-
Kabupaten Bandung	-	-	-	-
Kabupaten Garut	-	-	-	-
Kabupaten Tasikmalaya	-	-	-	-
Kabupaten Ciamis	-	-	-	-
Kabupaten Kuningan	-	-	-	-
Kabupaten Cirebon	-	-	-	-
Kabupaten Majalengka	-	-	-	-
Kabupaten Sumedang	-	-	-	-
Kabupaten Indramayu	-	-	-	-
Kabupaten Subang	-	-	-	-
Kabupaten Purwakarta	-	-	-	-
Kabupaten Karawang	-	-	-	-
Kabupaten Bekasi	-	-	-	-
Kabupaten Bandung Barat	-	-	-	-
Kabupaten Pangandaran	-	-	-	-
Kota Bogor	-	-	-	-
Kota Sukabumi	-	-	-	-
Kota Bandung	-	-	-	-
Kota Cirebon	-	-	-	-
Kota Bekasi	-	-	-	-
Kota Depok	-	-	-	-
Kota Cimahi	-	-	-	-
Kota Tasikmalaya	-	-	-	-
Kota Banjar	-	-	-	-
Jawa Barat	-	-	-	-

https://jabar.bps.go.id

Tabel 5.35.5
Table

Jumlah Usaha Pertanian Perorangan Penangkaran Jamur Bulan Menurut Kabupaten/Kota dan Pemanfaatan Produksi (unit), 2023
Number of Moon Mushroom/Gymnopus sp Captive Breeding Individual Agricultural Holdings by Regency/Municipality and Product Utilization (units), 2023

Kabupaten/*Kota* *Regency/Municipality*	Pemanfaatan Produksi *Product Utilization*			
	Belum Dijual *Not Yet Being Sold*	Seluruhnya Dijual *Sold Entirely*	Sebagian Besar untuk Dijual *Mainly for Sale*	Sebagian Besar untuk Dikonsumsi Sendiri *Mainly for Own Consumption*
(1)	(2)	(3)	(4)	(5)
Kabupaten Bogor	-	-	-	-
Kabupaten Sukabumi	-	-	2	-
Kabupaten Cianjur	-	-	-	-
Kabupaten Bandung	-	-	-	-
Kabupaten Garut	-	-	-	-
Kabupaten Tasikmalaya	-	-	-	-
Kabupaten Ciamis	-	-	-	-
Kabupaten Kuningan	-	-	-	-
Kabupaten Cirebon	-	-	-	-
Kabupaten Majalengka	-	-	-	-
Kabupaten Sumedang	-	-	-	-
Kabupaten Indramayu	-	-	-	-
Kabupaten Subang	-	-	-	-
Kabupaten Purwakarta	-	-	-	-
Kabupaten Karawang	1	-	-	-
Kabupaten Bekasi	-	-	-	-
Kabupaten Bandung Barat	-	-	-	-
Kabupaten Pangandaran	-	-	-	-
Kota Bogor	-	-	-	-
Kota Sukabumi	-	-	-	-
Kota Bandung	-	-	-	-
Kota Cirebon	-	-	-	-
Kota Bekasi	-	-	-	-
Kota Depok	-	-	-	-
Kota Cimahi	-	-	-	-
Kota Tasikmalaya	-	-	-	-
Kota Banjar	-	-	-	-
Jawa Barat	**1**	**-**	**2**	**-**

https://jabar.bps.go.id

Tabel 5.35.6
Table

Jumlah Usaha Pertanian Perorangan Penangkaran Pakis Hutan Menurut Kabupaten/Kota dan Pemanfaatan Produksi (unit), 2023
Number of Forest Fern Captive Breeding Individual Agricultural Holdings by Regency/Municipality and Product Utilization (units), 2023

Kabupaten/*Kota* *Regency/Municipality*	Pemanfaatan Produksi *Product Utilization*			
	Belum Dijual *Not Yet Being Sold*	Seluruhnya Dijual *Sold Entirely*	Sebagian Besar untuk Dijual *Mainly for Sale*	Sebagian Besar untuk Dikonsumsi Sendiri *Mainly for Own Consumption*
(1)	(2)	(3)	(4)	(5)
Kabupaten Bogor	-	1	-	-
Kabupaten Sukabumi	-	-	-	-
Kabupaten Cianjur	-	3	1	-
Kabupaten Bandung	-	-	-	-
Kabupaten Garut	-	-	-	-
Kabupaten Tasikmalaya	-	1	3	-
Kabupaten Ciamis	-	-	-	-
Kabupaten Kuningan	-	-	-	-
Kabupaten Cirebon	-	1	-	-
Kabupaten Majalengka	-	-	-	-
Kabupaten Sumedang	-	-	-	-
Kabupaten Indramayu	-	-	-	-
Kabupaten Subang	-	-	-	-
Kabupaten Purwakarta	-	-	-	-
Kabupaten Karawang	-	-	-	-
Kabupaten Bekasi	-	-	-	-
Kabupaten Bandung Barat	-	2	-	-
Kabupaten Pangandaran	-	1	-	-
Kota Bogor	-	-	-	-
Kota Sukabumi	-	-	-	-
Kota Bandung	-	-	-	-
Kota Cirebon	-	-	-	-
Kota Bekasi	-	-	-	-
Kota Depok	-	-	-	-
Kota Cimahi	-	-	-	-
Kota Tasikmalaya	-	-	-	-
Kota Banjar	-	-	-	-
Jawa Barat	**-**	**9**	**4**	**-**

https://jabar.bps.go.id

Tabel 5.35.7
Table

Jumlah Usaha Pertanian Perorangan Penangkaran Bunga Bangkai Menurut Kabupaten/Kota dan Pemanfaatan Produksi (unit), 2023
Number of Corpse Flower Captive Breeding Individual Agricultural Holdings by Regency/Municipality and Product Utilization (units), 2023

Kabupaten/*Kota* *Regency/Municipality*	Pemanfaatan Produksi *Product Utilization*			
	Belum Dijual *Not Yet Being Sold*	Seluruhnya Dijual *Sold Entirely*	Sebagian Besar untuk Dijual *Mainly for Sale*	Sebagian Besar untuk Dikonsumsi Sendiri *Mainly for Own Consumption*
(1)	(2)	(3)	(4)	(5)
Kabupaten Bogor	-	-	-	-
Kabupaten Sukabumi	-	-	-	-
Kabupaten Cianjur	-	-	-	-
Kabupaten Bandung	-	-	-	-
Kabupaten Garut	-	-	-	-
Kabupaten Tasikmalaya	-	-	-	-
Kabupaten Ciamis	-	-	-	-
Kabupaten Kuningan	-	-	-	-
Kabupaten Cirebon	-	-	-	-
Kabupaten Majalengka	-	-	-	-
Kabupaten Sumedang	-	-	-	-
Kabupaten Indramayu	-	-	-	-
Kabupaten Subang	-	-	-	-
Kabupaten Purwakarta	-	-	-	-
Kabupaten Karawang	-	-	-	-
Kabupaten Bekasi	-	-	-	-
Kabupaten Bandung Barat	-	-	-	-
Kabupaten Pangandaran	-	-	-	-
Kota Bogor	-	-	-	-
Kota Sukabumi	-	-	-	-
Kota Bandung	-	-	-	-
Kota Cirebon	-	-	-	-
Kota Bekasi	-	-	-	-
Kota Depok	-	-	-	-
Kota Cimahi	-	-	-	-
Kota Tasikmalaya	-	-	-	-
Kota Banjar	-	-	-	-
Jawa Barat	-	-	-	-

https://jabar.bps.go.id

Tabel 5.35.8
Table

Jumlah Usaha Pertanian Perorangan Penangkaran Vanda Sumatera Menurut Kabupaten/Kota dan Pemanfaatan Produksi (unit), 2023
Number of Vanda Sumatrana Schlt. Captive Breeding Individual Agricultural Holdings by Regency/Municipality and Product Utilization (units), 2023

Kabupaten/*Kota* *Regency/Municipality*	Pemanfaatan Produksi *Product Utilization*			
	Belum Dijual *Not Yet Being Sold*	Seluruhnya Dijual *Sold Entirely*	Sebagian Besar untuk Dijual *Mainly for Sale*	Sebagian Besar untuk Dikonsumsi Sendiri *Mainly for Own Consumption*
(1)	(2)	(3)	(4)	(5)
Kabupaten Bogor	-	-	-	-
Kabupaten Sukabumi	-	-	-	-
Kabupaten Cianjur	-	-	-	-
Kabupaten Bandung	-	-	-	-
Kabupaten Garut	-	-	-	-
Kabupaten Tasikmalaya	-	-	-	-
Kabupaten Ciamis	-	-	-	-
Kabupaten Kuningan	-	-	-	-
Kabupaten Cirebon	-	-	-	-
Kabupaten Majalengka	-	-	-	-
Kabupaten Sumedang	-	-	-	-
Kabupaten Indramayu	-	-	-	-
Kabupaten Subang	-	-	-	-
Kabupaten Purwakarta	-	-	-	-
Kabupaten Karawang	-	-	-	-
Kabupaten Bekasi	-	-	-	-
Kabupaten Bandung Barat	-	-	-	-
Kabupaten Pangandaran	-	-	-	-
Kota Bogor	-	-	-	-
Kota Sukabumi	-	-	-	-
Kota Bandung	-	-	-	-
Kota Cirebon	-	-	-	-
Kota Bekasi	-	-	-	-
Kota Depok	-	-	-	-
Kota Cimahi	-	-	-	-
Kota Tasikmalaya	-	-	-	-
Kota Banjar	-	-	-	-
Jawa Barat	-	-	-	-

https://jabar.bps.go.id

Tabel 5.35.9
Table

Jumlah Usaha Pertanian Perorangan Penangkaran Kantung Semar Menurut Kabupaten/Kota dan Pemanfaatan Produksi (unit), 2023
Number of Pitcher Plant Captive Breeding Individual Agricultural Holdings by Regency/Municipality and Product Utilization (units), 2023

Kabupaten/*Kota* *Regency/Municipality*	Pemanfaatan Produksi *Product Utilization*			
	Belum Dijual *Not Yet Being Sold*	Seluruhnya Dijual *Sold Entirely*	Sebagian Besar untuk Dijual *Mainly for Sale*	Sebagian Besar untuk Dikonsumsi Sendiri *Mainly for Own Consumption*
(1)	(2)	(3)	(4)	(5)
Kabupaten Bogor	-	1	-	-
Kabupaten Sukabumi	1	1	-	-
Kabupaten Cianjur	-	-	-	-
Kabupaten Bandung	-	-	-	-
Kabupaten Garut	-	-	-	-
Kabupaten Tasikmalaya	-	-	-	-
Kabupaten Ciamis	-	-	-	-
Kabupaten Kuningan	-	-	-	-
Kabupaten Cirebon	-	-	-	-
Kabupaten Majalengka	-	-	-	-
Kabupaten Sumedang	-	-	-	-
Kabupaten Indramayu	-	-	-	-
Kabupaten Subang	-	-	-	-
Kabupaten Purwakarta	-	-	-	-
Kabupaten Karawang	-	-	-	-
Kabupaten Bekasi	-	-	-	-
Kabupaten Bandung Barat	-	-	-	-
Kabupaten Pangandaran	-	-	-	-
Kota Bogor	-	-	-	-
Kota Sukabumi	-	-	-	-
Kota Bandung	-	-	-	-
Kota Cirebon	-	-	-	-
Kota Bekasi	-	-	-	-
Kota Depok	-	-	-	-
Kota Cimahi	-	-	-	-
Kota Tasikmalaya	-	-	-	-
Kota Banjar	-	-	-	-
Jawa Barat	**1**	**2**	**-**	**-**

https://jabar.bps.go.id

Tabel 5.36 / ***Table***

Jumlah Rumah Tangga Usaha Perburuan dan Penangkapan Satwa Liar Menurut Kabupaten/Kota dan Jenis Komoditas Satwa Liar (rumah tangga), 2023
Number of Hunting and Capturing Wild Animal Households by Regency/ Municipality and Type of Wild Animal Commodities (households), 2023

Kabupaten/*Kota* *Regency/Municipality*	Jumlah Rumah Tangga Usaha Perburuan dan Penangkapan Satwa Liar[1] *Number of Hunting and Capturing Wild Animal Households*[1]	Jenis Komoditas Satwa Liar *Type of Wild Animal Commodities*			
		Ayam Hutan *Junglefowl*	Babi Hutan *Boar*	Burung Balam/ Merpati/Dara *Pigeon/Dove*	Burung Kacer *Kacer Bird*
(1)	(2)	(3)	(4)	(5)	(6)
Kabupaten Bogor	144	1	2	-	18
Kabupaten Sukabumi	525	1	4	7	114
Kabupaten Cianjur	745	2	12	11	166
Kabupaten Bandung	158	2	14	2	8
Kabupaten Garut	452	10	9	1	48
Kabupaten Tasikmalaya	127	2	2	4	16
Kabupaten Ciamis	129	-	5	3	23
Kabupaten Kuningan	56	1	6	-	5
Kabupaten Cirebon	75	-	1	4	4
Kabupaten Majalengka	111	1	2	-	21
Kabupaten Sumedang	216	3	10	3	18
Kabupaten Indramayu	1366	2	1	81	145
Kabupaten Subang	344	-	6	12	69
Kabupaten Purwakarta	116	4	3	2	13
Kabupaten Karawang	503	3	1	16	41
Kabupaten Bekasi	300	2	-	18	24
Kabupaten Bandung Barat	360	-	7	7	60
Kabupaten Pangandaran	96	-	6	2	6
Kota Bogor	22	-	-	-	6
Kota Sukabumi	5	-	-	-	-
Kota Bandung	7	-	-	-	-
Kota Cirebon	6	-	-	-	-
Kota Bekasi	9	-	-	-	-
Kota Depok	-	-	-	-	-
Kota Cimahi	4	-	-	-	-
Kota Tasikmalaya	24	-	-	-	-
Kota Banjar	59	1	-	-	6
Jawa Barat	**5959**	**35**	**91**	**173**	**811**

https://jabar.bps.go.id

Lanjutan Tabel/*Continued Table* 5.36

Kabupaten/*Kota* *Regency/Municipality*	Jenis Komoditas Satwa Liar *Type of Wild Animal Commodities*					
	Burung Kenari *Canary Bird*	Burung Kutilang *Sooty-headed Bulbul*	Burung Murai Batu *Stone Magpie*	Burung Perkutut *Turtledove*	Burung Tekukur *Turtledove Bird*	Tikus Hutan Forest Rat
(1)	(7)	(8)	(9)	(10)	(11)	(12)
Kabupaten Bogor	27	25	48	39	13	-
Kabupaten Sukabumi	151	96	170	68	26	-
Kabupaten Cianjur	269	200	210	90	32	-
Kabupaten Bandung	78	21	30	11	7	1
Kabupaten Garut	208	99	113	53	32	1
Kabupaten Tasikmalaya	29	20	46	20	11	-
Kabupaten Ciamis	18	23	22	31	4	-
Kabupaten Kuningan	10	6	20	13	7	-
Kabupaten Cirebon	7	9	14	23	8	-
Kabupaten Majalengka	17	14	18	20	14	-
Kabupaten Sumedang	43	94	26	34	16	-
Kabupaten Indramayu	238	116	333	640	122	-
Kabupaten Subang	84	53	77	129	25	1
Kabupaten Purwakarta	15	36	32	31	17	-
Kabupaten Karawang	59	40	132	237	48	-
Kabupaten Bekasi	43	16	64	123	40	6
Kabupaten Bandung Barat	190	41	100	29	16	1
Kabupaten Pangandaran	11	13	41	13	1	-
Kota Bogor	5	2	7	6	2	-
Kota Sukabumi	2	-	1	-	-	-
Kota Bandung	4	-	-	-	-	-
Kota Cirebon	-	-	-	-	-	-
Kota Bekasi	2	1	4	3	1	-
Kota Depok	-	-	-	-	-	-
Kota Cimahi	-	1	-	-	-	-
Kota Tasikmalaya	6	-	15	1	2	-
Kota Banjar	18	8	25	20	6	-
Jawa Barat	**1534**	**934**	**1548**	**1634**	**450**	**10**

Catatan/*Note*: [1]Satu Rumah Tangga Usaha Perburuan dan Penangkapan Satwa Liar dapat mengusahakan lebih dari satu komoditas satwa liar/*One Hunting dan Capturing Wild Animal Households can engage more than one type of wild animal commodities*

https://jabar.bps.go.id

Tabel 5.37
Table

Jumlah Usaha Pertanian Perorangan Perburuan dan Penangkapan Satwa Liar Menurut Kabupaten/Kota dan Jenis Komoditas Satwa Liar (unit), 2023
Number of Hunting and Capturing Wild Animal Individual Agricultural Holdings by Regency/Municipality and Type of Wild Animal Commodities (units), 2023

Kabupaten/*Kota* *Regency/Municipality*	Jumlah Usaha Pertanian Perorangan Perburuan dan Penangkapan Satwa Liar[1] *Number of Hunting and Capturing Wild Animal Individual Agricultural Holdings*[1]	Jenis Komoditas Satwa Liar *Type of Wild Animal Commodities*			
		Ayam Hutan *Junglefowl*	Babi Hutan *Boar*	Burung Balam/ Merpati/Dara *Pigeon/Dove*	Burung Kacer *Kacer Bird*
(1)	(2)	(3)	(4)	(5)	(6)
Kabupaten Bogor	144	1	1	-	18
Kabupaten Sukabumi	526	1	2	7	114
Kabupaten Cianjur	745	2	2	11	166
Kabupaten Bandung	158	2	10	2	8
Kabupaten Garut	452	10	2	1	48
Kabupaten Tasikmalaya	127	2	-	4	16
Kabupaten Ciamis	129	-	1	3	23
Kabupaten Kuningan	56	1	-	-	5
Kabupaten Cirebon	76	-	1	4	4
Kabupaten Majalengka	111	1	3	-	21
Kabupaten Sumedang	216	3	2	3	18
Kabupaten Indramayu	1374	2	-	81	145
Kabupaten Subang	345	-	4	12	69
Kabupaten Purwakarta	116	4	3	2	13
Kabupaten Karawang	503	3	2	16	41
Kabupaten Bekasi	300	2	-	18	24
Kabupaten Bandung Barat	360	-	-	7	60
Kabupaten Pangandaran	96	-	-	2	6
Kota Bogor	22	-	-	-	6
Kota Sukabumi	5	-	-	-	-
Kota Bandung	7	-	-	-	-
Kota Cirebon	6	-	-	-	-
Kota Bekasi	9	-	-	-	-
Kota Depok	-	-	-	-	-
Kota Cimahi	4	-	-	-	-
Kota Tasikmalaya	24	-	1	-	-
Kota Banjar	59	1	-	-	6
Jawa Barat	**5970**	**35**	**34**	**173**	**811**

https://jabar.bps.go.id

Lanjutan Tabel/*Continued Table* 5.37

Kabupaten/*Kota* *Regency/Municipality*	Jenis Komoditas Satwa Liar *Type of Wild Animal Commodities*					
	Burung Kenari *Canary Bird*	Burung Kutilang *Sooty-headed Bulbul*	Burung Murai Batu *Stone Magpie*	Burung Perkutut *Turtledove*	Burung Tekukur *Turtledove Bird*	Tikus Hutan Forest Rat
(1)	(7)	(8)	(9)	(10)	(11)	(12)
Kabupaten Bogor	27	25	48	39	13	-
Kabupaten Sukabumi	151	96	170	68	26	-
Kabupaten Cianjur	269	200	210	90	32	-
Kabupaten Bandung	78	21	30	11	7	1
Kabupaten Garut	208	99	113	53	32	1
Kabupaten Tasikmalaya	29	20	46	20	11	-
Kabupaten Ciamis	18	23	22	31	4	-
Kabupaten Kuningan	10	6	20	13	7	-
Kabupaten Cirebon	7	9	14	23	8	-
Kabupaten Majalengka	17	14	18	20	14	-
Kabupaten Sumedang	43	94	26	34	16	-
Kabupaten Indramayu	239	116	333	641	122	-
Kabupaten Subang	84	53	78	129	25	1
Kabupaten Purwakarta	15	36	32	31	17	-
Kabupaten Karawang	59	40	132	237	48	-
Kabupaten Bekasi	43	16	64	123	40	6
Kabupaten Bandung Barat	190	41	100	29	16	1
Kabupaten Pangandaran	11	13	41	13	1	-
Kota Bogor	5	2	7	6	2	-
Kota Sukabumi	2	-	1	-	-	-
Kota Bandung	4	-	-	-	-	-
Kota Cirebon	-	-	-	-	-	-
Kota Bekasi	2	1	4	3	1	-
Kota Depok	-	-	-	-	-	-
Kota Cimahi	-	1	-	-	-	-
Kota Tasikmalaya	6	-	15	1	2	-
Kota Banjar	18	8	25	20	6	-
Jawa Barat	**1535**	**934**	**1549**	**1635**	**450**	**10**

Catatan/*Note*: [1]Satu Usaha Pertanian Perorangan Perburuan dan Penangkapan Satwa Liar dapat mengusahakan lebih dari satu komoditas satwa liar/*One Hunting dan Capturing Wild Animal Individual Agricultural Holdings can engage more than one type of wild animal commodities*

https://jabar.bps.go.id

Tabel 5.38.1
Table

Jumlah Rumah Tangga Usaha dan Usaha Pertanian Perorangan pada Usaha Perburuan dan Penangkapan Ayam Hutan Menurut Kabupaten/Kota dan Kepemilikan Izin, 2023
Number of Households and Individual Agricultural Holdings of Hunting and Capturing Junglefowl by Regency/Municipality and Possession of Permit, 2023

Kabupaten/*Kota* *Regency/Municipality*	Memiliki Izin Perburuan dan Penangkapan Satwa Liar *With Hunting and Capturing Wild Animals Permit*	
	Rumah Tangga Usaha Perburuan dan Penangkapan Ayam Hutan (rumah tangga) *Number of Hunting and Capturing Junglefowl Households (households)*	Usaha Pertanian Perorangan Perburuan dan Penangkapan Ayam Hutan (unit) *Number of Hunting and Capturing Junglefowl Individual Agricultural Holdings (units)*
(1)	(2)	(3)
Kabupaten Bogor	1	1
Kabupaten Sukabumi	1	1
Kabupaten Cianjur	-	-
Kabupaten Bandung	2	2
Kabupaten Garut	3	3
Kabupaten Tasikmalaya	1	1
Kabupaten Ciamis	-	-
Kabupaten Kuningan	-	-
Kabupaten Cirebon	-	-
Kabupaten Majalengka	-	-
Kabupaten Sumedang	1	1
Kabupaten Indramayu	1	1
Kabupaten Subang	-	-
Kabupaten Purwakarta	-	-
Kabupaten Karawang	1	1
Kabupaten Bekasi	-	-
Kabupaten Bandung Barat	-	-
Kabupaten Pangandaran	-	-
Kota Bogor	-	-
Kota Sukabumi	-	-
Kota Bandung	-	-
Kota Cirebon	-	-
Kota Bekasi	-	-
Kota Depok	-	-
Kota Cimahi	-	-
Kota Tasikmalaya	-	-
Kota Banjar	1	1
Jawa Barat	**12**	**12**

https://jabar.bps.go.id

Lanjutan Tabel/*Continued Table* 5.38.1

Kabupaten/*Kota* *Regency/Municipality*	Tidak Memiliki Izin Perburuan dan Penangkapan Satwa Liar *Without Hunting and Capturing Wild Animals Permit*	
	Rumah Tangga Usaha Perburuan dan Penangkapan Ayam Hutan (rumah tangga) *Number of Hunting and Capturing Junglefowl Households (households)*	Usaha Pertanian Perorangan Perburuan dan Penangkapan Ayam Hutan (unit) *Number of Hunting and Capturing Junglefowl Individual Agricultural Holdings (units)*
(1)	(4)	(5)
Kabupaten Bogor	-	-
Kabupaten Sukabumi	-	-
Kabupaten Cianjur	2	2
Kabupaten Bandung	-	-
Kabupaten Garut	7	7
Kabupaten Tasikmalaya	1	1
Kabupaten Ciamis	-	-
Kabupaten Kuningan	1	1
Kabupaten Cirebon	-	-
Kabupaten Majalengka	1	1
Kabupaten Sumedang	2	2
Kabupaten Indramayu	1	1
Kabupaten Subang	-	-
Kabupaten Purwakarta	4	4
Kabupaten Karawang	2	2
Kabupaten Bekasi	2	2
Kabupaten Bandung Barat	-	-
Kabupaten Pangandaran	-	-
Kota Bogor	-	-
Kota Sukabumi	-	-
Kota Bandung	-	-
Kota Cirebon	-	-
Kota Bekasi	-	-
Kota Depok	-	-
Kota Cimahi	-	-
Kota Tasikmalaya	-	-
Kota Banjar	-	-
Jawa Barat	**23**	**23**

Catatan/*Note*: Satu Rumah Tangga Usaha Perburuan dan Penangkapan Sawa Liar dapat terdiri lebih dari satu Usaha Pertanian Perorangan Perburuan dan Penangkapan Sawa Liar yang mengusahakan komoditas satwa liar yang sama dengan kepemilikan izin yang berbeda/*One Wild Animal Hunting and Capture Household may consist of more than one Wild Animal Hunting and Capture Individual Agricultural Holdings that cultivate the same type of wild animals with different type of ownership permits*

https://jabar.bps.go.id

Tabel 5.38.2
Table

Jumlah Rumah Tangga Usaha dan Usaha Pertanian Perorangan pada Usaha Perburuan dan Penangkapan Babi Hutan Menurut Kabupaten/Kota dan Kepemilikan Izin, 2023
Number of Households and Individual Agricultural Holdings of Hunting and Capturing Boar by Regency/Municipality and Possession of Permit, 2023

Kabupaten/*Kota* *Regency/Municipality*	Memiliki Izin Perburuan dan Penangkapan Satwa Liar *With Hunting and Capturing Wild Animals Permit*	
	Rumah Tangga Usaha Perburuan dan Penangkapan Babi Hutan (rumah tangga) *Number of Hunting and Capturing Boar Households (households)*	Usaha Pertanian Perorangan Perburuan dan Penangkapan Babi Hutan (unit) *Number of Hunting and Capturing Boar Individual Agricultural Holdings (unit)*
(1)	(2)	(3)
Kabupaten Bogor	-	-
Kabupaten Sukabumi	1	1
Kabupaten Cianjur	1	1
Kabupaten Bandung	5	5
Kabupaten Garut	-	-
Kabupaten Tasikmalaya	-	-
Kabupaten Ciamis	2	2
Kabupaten Kuningan	1	1
Kabupaten Cirebon	-	-
Kabupaten Majalengka	1	1
Kabupaten Sumedang	2	2
Kabupaten Indramayu	1	1
Kabupaten Subang	-	-
Kabupaten Purwakarta	3	3
Kabupaten Karawang	-	-
Kabupaten Bekasi	-	-
Kabupaten Bandung Barat	1	1
Kabupaten Pangandaran	-	-
Kota Bogor	-	-
Kota Sukabumi	-	-
Kota Bandung	-	-
Kota Cirebon	-	-
Kota Bekasi	-	-
Kota Depok	-	-
Kota Cimahi	-	-
Kota Tasikmalaya	-	-
Kota Banjar	-	-
Jawa Barat	**18**	**18**

https://jabar.bps.go.id

Lanjutan Tabel/*Continued Table* 5.38.2

Kabupaten/*Kota* *Regency/Municipality*	Tidak Memiliki Izin Perburuan dan Penangkapan Satwa Liar *Without Hunting and Capturing Wild Animals Permit*	
	Rumah Tangga Usaha Perburuan dan Penangkapan Babi Hutan (rumah tangga) *Number of Hunting and Capturing Boar Households (households)*	Usaha Pertanian Perorangan Perburuan dan Penangkapan Babi Hutan (unit) *Number of Hunting and Capturing Boar Individual Agricultural Holdings (unit)*
(1)	(4)	(5)
Kabupaten Bogor	2	2
Kabupaten Sukabumi	3	3
Kabupaten Cianjur	11	11
Kabupaten Bandung	9	9
Kabupaten Garut	9	9
Kabupaten Tasikmalaya	2	2
Kabupaten Ciamis	3	3
Kabupaten Kuningan	5	5
Kabupaten Cirebon	1	1
Kabupaten Majalengka	1	1
Kabupaten Sumedang	8	8
Kabupaten Indramayu	-	-
Kabupaten Subang	6	6
Kabupaten Purwakarta	-	-
Kabupaten Karawang	1	1
Kabupaten Bekasi	-	-
Kabupaten Bandung Barat	6	6
Kabupaten Pangandaran	6	6
Kota Bogor	-	-
Kota Sukabumi	-	-
Kota Bandung	-	-
Kota Cirebon	-	-
Kota Bekasi	-	-
Kota Depok	-	-
Kota Cimahi	-	-
Kota Tasikmalaya	-	-
Kota Banjar	-	-
Jawa Barat	**73**	**73**

Catatan/*Note*: Satu Rumah Tangga Usaha Perburuan dan Penangkapan Sawa Liar dapat terdiri lebih dari satu Usaha Pertanian Perorangan Perburuan dan Penangkapan Sawa Liar yang mengusahakan komoditas satwa liar yang sama dengan kepemilikan izin yang berbeda/*One Wild Animal Hunting and Capture Household may consist of more than one Wild Animal Hunting and Capture Individual Agricultural Holdings that cultivate the same type of wild animals with different type of ownership permits*

https://jabar.bps.go.id

Tabel 5.38.3
Table

Jumlah Rumah Tangga Usaha dan Usaha Pertanian Perorangan pada Usaha Perburuan dan Penangkapan Burung Balam/Merpati/Dara Menurut Kabupaten/Kota dan Kepemilikan Izin, 2023
Number of Households and Individual Agricultural Holdings of Hunting and Capturing Pigeon/Dove by Regency/Municipality and Possession of Permit, 2023

Kabupaten/*Kota* *Regency/Municipality*	Memiliki Izin Perburuan dan Penangkapan Satwa Liar *With Hunting and Capturing Wild Animals Permit*	
	Rumah Tangga Usaha Perburuan dan Penangkapan Burung Balam/Merpati/Dara (rumah tangga) *Number of Hunting and Capturing Pigeon/ Dove Households (households)*	Usaha Pertanian Perorangan Perburuan dan Penangkapan Burung Balam/Merpati/ Dara (unit) *Number of Hunting and Capturing Pigeon/ Dove Individual Agricultural Holdings (units)*
(1)	(2)	(3)
Kabupaten Bogor	-	-
Kabupaten Sukabumi	3	3
Kabupaten Cianjur	6	6
Kabupaten Bandung	2	2
Kabupaten Garut	-	-
Kabupaten Tasikmalaya	4	4
Kabupaten Ciamis	-	-
Kabupaten Kuningan	-	-
Kabupaten Cirebon	-	-
Kabupaten Majalengka	-	-
Kabupaten Sumedang	-	-
Kabupaten Indramayu	28	28
Kabupaten Subang	5	5
Kabupaten Purwakarta	1	1
Kabupaten Karawang	2	2
Kabupaten Bekasi	1	1
Kabupaten Bandung Barat	-	-
Kabupaten Pangandaran	-	-
Kota Bogor	-	-
Kota Sukabumi	-	-
Kota Bandung	-	-
Kota Cirebon	-	-
Kota Bekasi	-	-
Kota Depok	-	-
Kota Cimahi	-	-
Kota Tasikmalaya	-	-
Kota Banjar	-	-
Jawa Barat	**52**	**52**

https://jabar.bps.go.id

Lanjutan Tabel/*Continued Table* 5.38.3

Kabupaten/*Kota* *Regency/Municipality*	Tidak Memiliki Izin Perburuan dan Penangkapan Satwa Liar *Without Hunting and Capturing Wild Animals Permit*	
	Rumah Tangga Usaha Perburuan dan Penangkapan Burung Balam/Merpati/Dara (rumah tangga) *Number of Hunting and Capturing Pigeon/ Dove Households (households)*	Usaha Pertanian Perorangan Perburuan dan Penangkapan Burung Balam/Merpati/ Dara (unit) *Number of Hunting and Capturing Pigeon/ Dove Individual Agricultural Holdings (units)*
(1)	(4)	(5)
Kabupaten Bogor	-	-
Kabupaten Sukabumi	4	4
Kabupaten Cianjur	5	5
Kabupaten Bandung	-	-
Kabupaten Garut	1	1
Kabupaten Tasikmalaya	-	-
Kabupaten Ciamis	3	3
Kabupaten Kuningan	-	-
Kabupaten Cirebon	4	4
Kabupaten Majalengka	-	-
Kabupaten Sumedang	3	3
Kabupaten Indramayu	53	53
Kabupaten Subang	7	7
Kabupaten Purwakarta	1	1
Kabupaten Karawang	14	14
Kabupaten Bekasi	17	17
Kabupaten Bandung Barat	7	7
Kabupaten Pangandaran	2	2
Kota Bogor	-	-
Kota Sukabumi	-	-
Kota Bandung	-	-
Kota Cirebon	-	-
Kota Bekasi	-	-
Kota Depok	-	-
Kota Cimahi	-	-
Kota Tasikmalaya	-	-
Kota Banjar	-	-
Jawa Barat	**121**	**121**

Catatan/*Note*: Satu Rumah Tangga Usaha Perburuan dan Penangkapan Sawa Liar dapat terdiri lebih dari satu Usaha Pertanian Perorangan Perburuan dan Penangkapan Sawa Liar yang mengusahakan komoditas satwa liar yang sama dengan kepemilikan izin yang berbeda/*One Wild Animal Hunting and Capture Household may consist of more than one Wild Animal Hunting and Capture Individual Agricultural Holdings that cultivate the same type of wild animals with different type of ownership permits*

https://jabar.bps.go.id

Tabel 5.38.4
Table

Jumlah Rumah Tangga Usaha dan Usaha Pertanian Perorangan pada Usaha Perburuan dan Penangkapan Burung Kacer Menurut Kabupaten/Kota dan Kepemilikan Izin, 2023
Number of Households and Individual Agricultural Holdings of Hunting and Capturing Kacer Bird by Regency/Municipality and Possession of Permit, 2023

Kabupaten/*Kota* *Regency/Municipality*	Memiliki Izin Perburuan dan Penangkapan Satwa Liar *With Hunting and Capturing Wild Animals Permit*	
	Rumah Tangga Usaha Perburuan dan Penangkapan Burung Kacer (rumah tangga) *Number of Hunting and Capturing Kacer Bird Households (households)*	Usaha Pertanian Perorangan Perburuan dan Penangkapan Burung Kacer (unit) *Number of Hunting and Capturing Kacer Bird Individual Agricultural Holdings (units)*
(1)	(2)	(3)
Kabupaten Bogor	7	7
Kabupaten Sukabumi	37	37
Kabupaten Cianjur	46	46
Kabupaten Bandung	3	3
Kabupaten Garut	15	15
Kabupaten Tasikmalaya	4	4
Kabupaten Ciamis	2	2
Kabupaten Kuningan	1	1
Kabupaten Cirebon	-	-
Kabupaten Majalengka	8	8
Kabupaten Sumedang	3	3
Kabupaten Indramayu	49	49
Kabupaten Subang	26	26
Kabupaten Purwakarta	1	1
Kabupaten Karawang	9	9
Kabupaten Bekasi	3	3
Kabupaten Bandung Barat	14	14
Kabupaten Pangandaran	2	2
Kota Bogor	-	-
Kota Sukabumi	-	-
Kota Bandung	-	-
Kota Cirebon	-	-
Kota Bekasi	-	-
Kota Depok	-	-
Kota Cimahi	-	-
Kota Tasikmalaya	-	-
Kota Banjar	2	2
Jawa Barat	**232**	**232**

https://jabar.bps.go.id

Lanjutan Tabel/*Continued Table* 5.38.4

Kabupaten/*Kota* *Regency/Municipality*	Tidak Memiliki Izin Perburuan dan Penangkapan Satwa Liar *Without Hunting and Capturing Wild Animals Permit*	
	Rumah Tangga Usaha Perburuan dan Penangkapan Burung Kacer (rumah tangga) *Number of Hunting and Capturing Kacer Bird Households (households)*	Usaha Pertanian Perorangan Perburuan dan Penangkapan Burung Kacer (unit) *Number of Hunting and Capturing Kacer Bird Individual Agricultural Holdings (units)*
(1)	(4)	(5)
Kabupaten Bogor	11	11
Kabupaten Sukabumi	77	77
Kabupaten Cianjur	120	120
Kabupaten Bandung	5	5
Kabupaten Garut	33	33
Kabupaten Tasikmalaya	12	12
Kabupaten Ciamis	21	21
Kabupaten Kuningan	4	4
Kabupaten Cirebon	4	4
Kabupaten Majalengka	13	13
Kabupaten Sumedang	15	15
Kabupaten Indramayu	96	96
Kabupaten Subang	43	43
Kabupaten Purwakarta	12	12
Kabupaten Karawang	32	32
Kabupaten Bekasi	21	21
Kabupaten Bandung Barat	46	46
Kabupaten Pangandaran	4	4
Kota Bogor	6	6
Kota Sukabumi	-	-
Kota Bandung	-	-
Kota Cirebon	-	-
Kota Bekasi	-	-
Kota Depok	-	-
Kota Cimahi	-	-
Kota Tasikmalaya	-	-
Kota Banjar	4	4
Jawa Barat	**579**	**579**

Catatan/*Note*: Satu Rumah Tangga Usaha Perburuan dan Penangkapan Sawa Liar dapat terdiri lebih dari satu Usaha Pertanian Perorangan Perburuan dan Penangkapan Sawa Liar yang mengusahakan komoditas satwa liar yang sama dengan kepemilikan izin yang berbeda/*One Wild Animal Hunting and Capture Household may consist of more than one Wild Animal Hunting and Capture Individual Agricultural Holdings that cultivate the same type of wild animals with different type of ownership permits*

https://jabar.bps.go.id

Tabel 5.38.5
Table

Jumlah Rumah Tangga Usaha dan Usaha Pertanian Perorangan pada Usaha Perburuan dan Penangkapan Burung Kenari Menurut Kabupaten/Kota dan Kepemilikan Izin, 2023
Number of Households and Individual Agricultural Holdings of Hunting and Capturing Canary Bird by Regency/Municipality and Possession of Permit, 2023

Kabupaten/*Kota* *Regency/Municipality*	Memiliki Izin Perburuan dan Penangkapan Satwa Liar *With Hunting and Capturing Wild Animals Permit*	
	Rumah Tangga Usaha Perburuan dan Penangkapan Burung Kenari (rumah tangga) *Number of Hunting and Capturing Canary Bird Households (households)*	Usaha Pertanian Perorangan Perburuan dan Penangkapan Burung Kenari (unit) *Number of Hunting and Capturing Canary Bird Individual Agricultural Holdings (units)*
(1)	(2)	(3)
Kabupaten Bogor	11	11
Kabupaten Sukabumi	51	51
Kabupaten Cianjur	74	74
Kabupaten Bandung	22	22
Kabupaten Garut	72	72
Kabupaten Tasikmalaya	7	7
Kabupaten Ciamis	10	10
Kabupaten Kuningan	3	3
Kabupaten Cirebon	-	-
Kabupaten Majalengka	4	4
Kabupaten Sumedang	7	7
Kabupaten Indramayu	89	89
Kabupaten Subang	33	33
Kabupaten Purwakarta	3	3
Kabupaten Karawang	14	14
Kabupaten Bekasi	14	14
Kabupaten Bandung Barat	56	56
Kabupaten Pangandaran	3	3
Kota Bogor	1	1
Kota Sukabumi	-	-
Kota Bandung	-	-
Kota Cirebon	-	-
Kota Bekasi	1	1
Kota Depok	-	-
Kota Cimahi	-	-
Kota Tasikmalaya	-	-
Kota Banjar	4	4
Jawa Barat	**479**	**479**

https://jabar.bps.go.id

Lanjutan Tabel/*Continued Table* 5.38.5

Kabupaten/*Kota* *Regency/Municipality*	Tidak Memiliki Izin Perburuan dan Penangkapan Satwa Liar *Without Hunting and Capturing Wild Animals Permit*	
	Rumah Tangga Usaha Perburuan dan Penangkapan Burung Kenari (rumah tangga) *Number of Hunting and Capturing Canary Bird Households (households)*	Usaha Pertanian Perorangan Perburuan dan Penangkapan Burung Kenari (unit) *Number of Hunting and Capturing Canary Bird Individual Agricultural Holdings (units)*
(1)	(4)	(5)
Kabupaten Bogor	16	16
Kabupaten Sukabumi	100	100
Kabupaten Cianjur	195	195
Kabupaten Bandung	56	56
Kabupaten Garut	136	136
Kabupaten Tasikmalaya	22	22
Kabupaten Ciamis	8	8
Kabupaten Kuningan	7	7
Kabupaten Cirebon	7	7
Kabupaten Majalengka	13	13
Kabupaten Sumedang	36	36
Kabupaten Indramayu	149	150
Kabupaten Subang	51	51
Kabupaten Purwakarta	12	12
Kabupaten Karawang	45	45
Kabupaten Bekasi	29	29
Kabupaten Bandung Barat	134	134
Kabupaten Pangandaran	8	8
Kota Bogor	4	4
Kota Sukabumi	2	2
Kota Bandung	4	4
Kota Cirebon	-	-
Kota Bekasi	1	1
Kota Depok	-	-
Kota Cimahi	-	-
Kota Tasikmalaya	6	6
Kota Banjar	14	14
Jawa Barat	**1055**	**1056**

Catatan/*Note*: Satu Rumah Tangga Usaha Perburuan dan Penangkapan Sawa Liar dapat terdiri lebih dari satu Usaha Pertanian Perorangan Perburuan dan Penangkapan Sawa Liar yang mengusahakan komoditas satwa liar yang sama dengan kepemilikan izin yang berbeda/*One Wild Animal Hunting and Capture Household may consist of more than one Wild Animal Hunting and Capture Individual Agricultural Holdings that cultivate the same type of wild animals with different type of ownership permits*

https://jabar.bps.go.id

Tabel 5.38.6
Table

Jumlah Rumah Tangga Usaha dan Usaha Pertanian Perorangan pada Usaha Perburuan dan Penangkapan Burung Kutilang Menurut Kabupaten/Kota dan Kepemilikan Izin, 2023
Number of Households and Individual Agricultural Holdings of Hunting and Capturing Sooty-Headed Bulbul by Regency/Municipality and Possession of Permit, 2023

Kabupaten/*Kota* *Regency/Municipality*	Memiliki Izin Perburuan dan Penangkapan Satwa Liar *With Hunting and Capturing Wild Animals Permit*	
	Rumah Tangga Usaha Perburuan dan Penangkapan Burung Kutilang (rumah tangga) *Number of Hunting and Capturing Sooty-Headed Bulbul Households (households)*	Usaha Pertanian Perorangan Perburuan dan Penangkapan Burung Kutilang (unit) *Number of Hunting and Capturing Sooty-Headed Bulbul Individual Agricultural Holdings (units)*
(1)	(2)	(3)
Kabupaten Bogor	5	5
Kabupaten Sukabumi	19	19
Kabupaten Cianjur	53	53
Kabupaten Bandung	4	4
Kabupaten Garut	18	18
Kabupaten Tasikmalaya	1	1
Kabupaten Ciamis	7	7
Kabupaten Kuningan	1	1
Kabupaten Cirebon	1	1
Kabupaten Majalengka	-	-
Kabupaten Sumedang	6	6
Kabupaten Indramayu	43	43
Kabupaten Subang	15	15
Kabupaten Purwakarta	3	3
Kabupaten Karawang	12	12
Kabupaten Bekasi	5	5
Kabupaten Bandung Barat	9	9
Kabupaten Pangandaran	3	3
Kota Bogor	-	-
Kota Sukabumi	-	-
Kota Bandung	-	-
Kota Cirebon	-	-
Kota Bekasi	-	-
Kota Depok	-	-
Kota Cimahi	-	-
Kota Tasikmalaya	-	-
Kota Banjar	-	-
Jawa Barat	**205**	**205**

https://jabar.bps.go.id

Lanjutan Tabel/*Continued Table* 5.38.6

Kabupaten/*Kota* *Regency/Municipality*	Tidak Memiliki Izin Perburuan dan Penangkapan Satwa Liar *Without Hunting and Capturing Wild Animals Permit*	
	Rumah Tangga Usaha Perburuan dan Penangkapan Burung Kutilang (rumah tangga) *Number of Hunting and Capturing Sooty-Headed Bulbul Households (households)*	Usaha Pertanian Perorangan Perburuan dan Penangkapan Burung Kutilang (unit) *Number of Hunting and Capturing Sooty-Headed Bulbul Individual Agricultural Holdings (units)*
(1)	(4)	(5)
Kabupaten Bogor	20	20
Kabupaten Sukabumi	77	77
Kabupaten Cianjur	147	147
Kabupaten Bandung	17	17
Kabupaten Garut	81	81
Kabupaten Tasikmalaya	19	19
Kabupaten Ciamis	16	16
Kabupaten Kuningan	5	5
Kabupaten Cirebon	8	8
Kabupaten Majalengka	14	14
Kabupaten Sumedang	88	88
Kabupaten Indramayu	73	73
Kabupaten Subang	38	38
Kabupaten Purwakarta	33	33
Kabupaten Karawang	28	28
Kabupaten Bekasi	11	11
Kabupaten Bandung Barat	32	32
Kabupaten Pangandaran	10	10
Kota Bogor	2	2
Kota Sukabumi	-	-
Kota Bandung	-	-
Kota Cirebon	-	-
Kota Bekasi	1	1
Kota Depok	-	-
Kota Cimahi	1	1
Kota Tasikmalaya	-	-
Kota Banjar	8	8
Jawa Barat	**729**	**729**

Catatan/*Note*: Satu Rumah Tangga Usaha Perburuan dan Penangkapan Sawa Liar dapat terdiri lebih dari satu Usaha Pertanian Perorangan Perburuan dan Penangkapan Sawa Liar yang mengusahakan komoditas satwa liar yang sama dengan kepemilikan izin yang berbeda/*One Wild Animal Hunting and Capture Household may consist of more than one Wild Animal Hunting and Capture Individual Agricultural Holdings that cultivate the same type of wild animals with different type of ownership permits*

https://jabar.bps.go.id

Tabel 5.38.7
Table

Jumlah Rumah Tangga Usaha dan Usaha Pertanian Perorangan pada Usaha Perburuan dan Penangkapan Burung Murai Batu Menurut Kabupaten/Kota dan Kepemilikan Izin, 2023
Number of Households and Individual Agricultural Holdings of Hunting and Capturing Stone Magpie by Regency/Municipality and Possession of Permit, 2023

Kabupaten/*Kota* *Regency/Municipality*	Memiliki Izin Perburuan dan Penangkapan Satwa Liar *With Hunting and Capturing Wild Animals Permit*	
	Rumah Tangga Usaha Perburuan dan Penangkapan Burung Murai Batu (rumah tangga) *Number of Hunting and Capturing Stone Magpie Households (households)*	Usaha Pertanian Perorangan Perburuan dan Penangkapan Burung Murai Batu (unit) *Number of Hunting and Capturing Stone Magpie Individual Agricultural Holdings (units)*
(1)	(2)	(3)
Kabupaten Bogor	12	12
Kabupaten Sukabumi	58	58
Kabupaten Cianjur	72	72
Kabupaten Bandung	11	11
Kabupaten Garut	48	48
Kabupaten Tasikmalaya	19	19
Kabupaten Ciamis	11	11
Kabupaten Kuningan	2	2
Kabupaten Cirebon	1	1
Kabupaten Majalengka	5	5
Kabupaten Sumedang	4	4
Kabupaten Indramayu	118	118
Kabupaten Subang	39	39
Kabupaten Purwakarta	4	4
Kabupaten Karawang	42	42
Kabupaten Bekasi	21	21
Kabupaten Bandung Barat	36	36
Kabupaten Pangandaran	9	9
Kota Bogor	-	-
Kota Sukabumi	-	-
Kota Bandung	-	-
Kota Cirebon	-	-
Kota Bekasi	3	3
Kota Depok	-	-
Kota Cimahi	-	-
Kota Tasikmalaya	1	1
Kota Banjar	7	7
Jawa Barat	**523**	**523**

https://jabar.bps.go.id

Lanjutan Tabel/*Continued Table* 5.38.7

Kabupaten/*Kota* *Regency/Municipality*	Tidak Memiliki Izin Perburuan dan Penangkapan Satwa Liar *Without Hunting and Capturing Wild Animals Permit*	
	Rumah Tangga Usaha Perburuan dan Penangkapan Burung Murai Batu (rumah tangga) *Number of Hunting and Capturing Stone Magpie Households (households)*	Usaha Pertanian Perorangan Perburuan dan Penangkapan Burung Murai Batu (unit) *Number of Hunting and Capturing Stone Magpie Individual Agricultural Holdings (units)*
(1)	(4)	(5)
Kabupaten Bogor	36	36
Kabupaten Sukabumi	112	112
Kabupaten Cianjur	138	138
Kabupaten Bandung	19	19
Kabupaten Garut	65	65
Kabupaten Tasikmalaya	27	27
Kabupaten Ciamis	11	11
Kabupaten Kuningan	18	18
Kabupaten Cirebon	13	13
Kabupaten Majalengka	13	13
Kabupaten Sumedang	22	22
Kabupaten Indramayu	215	215
Kabupaten Subang	38	39
Kabupaten Purwakarta	28	28
Kabupaten Karawang	90	90
Kabupaten Bekasi	43	43
Kabupaten Bandung Barat	64	64
Kabupaten Pangandaran	32	32
Kota Bogor	7	7
Kota Sukabumi	1	1
Kota Bandung	-	-
Kota Cirebon	-	-
Kota Bekasi	1	1
Kota Depok	-	-
Kota Cimahi	-	-
Kota Tasikmalaya	14	14
Kota Banjar	18	18
Jawa Barat	**1025**	**1026**

Catatan/*Note*: Satu Rumah Tangga Usaha Perburuan dan Penangkapan Sawa Liar dapat terdiri lebih dari satu Usaha Pertanian Perorangan Perburuan dan Penangkapan Sawa Liar yang mengusahakan komoditas satwa liar yang sama dengan kepemilikan izin yang berbeda/*One Wild Animal Hunting and Capture Household may consist of more than one Wild Animal Hunting and Capture Individual Agricultural Holdings that cultivate the same type of wild animals with different type of ownership permits*

https://jabar.bps.go.id

Tabel 5.38.8
Table

Jumlah Rumah Tangga Usaha dan Usaha Pertanian Perorangan pada Usaha Perburuan dan Penangkapan Burung Perkutut Menurut Kabupaten/Kota dan Kepemilikan Izin, 2023
Number of Households and Individual Agricultural Holdings of Hunting and Capturing Turtledove by Regency/Municipality and Possession of Permit, 2023

Kabupaten/*Kota* *Regency/Municipality*	Memiliki Izin Perburuan dan Penangkapan Satwa Liar *With Hunting and Capturing Wild Animals Permit*	
	Rumah Tangga Usaha Perburuan dan Penangkapan Burung Perkutut (rumah tangga) *Number of Hunting and Capturing Turtledove Households (households)*	Usaha Pertanian Perorangan Perburuan dan Penangkapan Burung Perkutut (unit) *Number of Hunting and Capturing Turtledove Individual Agricultural Holdings (units)*
(1)	(2)	(3)
Kabupaten Bogor	15	15
Kabupaten Sukabumi	23	23
Kabupaten Cianjur	26	26
Kabupaten Bandung	2	2
Kabupaten Garut	10	10
Kabupaten Tasikmalaya	3	3
Kabupaten Ciamis	7	7
Kabupaten Kuningan	-	-
Kabupaten Cirebon	2	2
Kabupaten Majalengka	3	3
Kabupaten Sumedang	2	2
Kabupaten Indramayu	204	204
Kabupaten Subang	58	58
Kabupaten Purwakarta	5	5
Kabupaten Karawang	54	54
Kabupaten Bekasi	30	30
Kabupaten Bandung Barat	11	11
Kabupaten Pangandaran	1	1
Kota Bogor	-	-
Kota Sukabumi	-	-
Kota Bandung	-	-
Kota Cirebon	-	-
Kota Bekasi	-	-
Kota Depok	-	-
Kota Cimahi	-	-
Kota Tasikmalaya	-	-
Kota Banjar	4	4
Jawa Barat	**460**	**460**

https://jabar.bps.go.id

Lanjutan Tabel/*Continued Table* 5.38.8

Kabupaten/*Kota* *Regency/Municipality*	Tidak Memiliki Izin Perburuan dan Penangkapan Satwa Liar *Without Hunting and Capturing Wild Animals Permit*	
	Rumah Tangga Usaha Perburuan dan Penangkapan Burung Perkutut (rumah tangga) *Number of Hunting and Capturing Turtledove Households (households)*	Usaha Pertanian Perorangan Perburuan dan Penangkapan Burung Perkutut (unit) *Number of Hunting and Capturing Turtledove Individual Agricultural Holdings (units)*
(1)	(4)	(5)
Kabupaten Bogor	24	24
Kabupaten Sukabumi	45	45
Kabupaten Cianjur	64	64
Kabupaten Bandung	9	9
Kabupaten Garut	43	43
Kabupaten Tasikmalaya	17	17
Kabupaten Ciamis	24	24
Kabupaten Kuningan	13	13
Kabupaten Cirebon	21	21
Kabupaten Majalengka	17	17
Kabupaten Sumedang	32	32
Kabupaten Indramayu	436	437
Kabupaten Subang	71	71
Kabupaten Purwakarta	26	26
Kabupaten Karawang	183	183
Kabupaten Bekasi	93	93
Kabupaten Bandung Barat	18	18
Kabupaten Pangandaran	12	12
Kota Bogor	6	6
Kota Sukabumi	-	-
Kota Bandung	-	-
Kota Cirebon	-	-
Kota Bekasi	3	3
Kota Depok	-	-
Kota Cimahi	-	-
Kota Tasikmalaya	1	1
Kota Banjar	16	16
Jawa Barat	**1174**	**1175**

Catatan/*Note*: Satu Rumah Tangga Usaha Perburuan dan Penangkapan Sawa Liar dapat terdiri lebih dari satu Usaha Pertanian Perorangan Perburuan dan Penangkapan Sawa Liar yang mengusahakan komoditas satwa liar yang sama dengan kepemilikan izin yang berbeda/*One Wild Animal Hunting and Capture Household may consist of more than one Wild Animal Hunting and Capture Individual Agricultural Holdings that cultivate the same type of wild animals with different type of ownership permits*

https://jabar.bps.go.id

Tabel 5.38.9
Table

Jumlah Rumah Tangga Usaha dan Usaha Pertanian Perorangan pada Usaha Perburuan dan Penangkapan Burung Tekukur Menurut Kabupaten/Kota dan Kepemilikan Izin 2023
Number of Households and Individual Agricultural Holdings of Hunting and Capturing Turtledove Bird by Regency/Municipality and Possession of Permit, 2023

Kabupaten/*Kota* *Regency/Municipality*	Memiliki Izin Perburuan dan Penangkapan Satwa Liar *With Hunting and Capturing Wild Animals Permit*	
	Rumah Tangga Usaha Perburuan dan Penangkapan Burung Tekukur (rumah tangga) *Number of Hunting and Capturing Turtledove Bird Households (households)*	Usaha Pertanian Perorangan Perburuan dan Penangkapan Burung Tekukur (unit) *Number of Hunting and Capturing Turtledove Bird Individual Agricultural Holdings (units)*
(1)	(2)	(3)
Kabupaten Bogor	6	6
Kabupaten Sukabumi	5	5
Kabupaten Cianjur	10	10
Kabupaten Bandung	4	4
Kabupaten Garut	9	9
Kabupaten Tasikmalaya	1	1
Kabupaten Ciamis	-	-
Kabupaten Kuningan	1	1
Kabupaten Cirebon	-	-
Kabupaten Majalengka	4	4
Kabupaten Sumedang	-	-
Kabupaten Indramayu	34	34
Kabupaten Subang	8	8
Kabupaten Purwakarta	2	2
Kabupaten Karawang	12	12
Kabupaten Bekasi	10	10
Kabupaten Bandung Barat	2	2
Kabupaten Pangandaran	-	-
Kota Bogor	-	-
Kota Sukabumi	-	-
Kota Bandung	-	-
Kota Cirebon	-	-
Kota Bekasi	-	-
Kota Depok	-	-
Kota Cimahi	-	-
Kota Tasikmalaya	1	1
Kota Banjar	1	1
Jawa Barat	**110**	**110**

https://jabar.bps.go.id

Lanjutan Tabel/*Continued Table* 5.38.9

Kabupaten/*Kota* *Regency/Municipality*	Tidak Memiliki Izin Perburuan dan Penangkapan Satwa Liar *Without Hunting and Capturing Wild Animals Permit*	
	Rumah Tangga Usaha Perburuan dan Penangkapan Burung Tekukur (rumah tangga) *Number of Hunting and Capturing Turtledove Bird Households (households)*	Usaha Pertanian Perorangan Perburuan dan Penangkapan Burung Tekukur (unit) *Number of Hunting and Capturing Turtledove Bird Individual Agricultural Holdings (units)*
(1)	(4)	(5)
Kabupaten Bogor	7	7
Kabupaten Sukabumi	21	21
Kabupaten Cianjur	22	22
Kabupaten Bandung	3	3
Kabupaten Garut	23	23
Kabupaten Tasikmalaya	10	10
Kabupaten Ciamis	4	4
Kabupaten Kuningan	6	6
Kabupaten Cirebon	8	8
Kabupaten Majalengka	10	10
Kabupaten Sumedang	16	16
Kabupaten Indramayu	88	88
Kabupaten Subang	17	17
Kabupaten Purwakarta	15	15
Kabupaten Karawang	36	36
Kabupaten Bekasi	30	30
Kabupaten Bandung Barat	14	14
Kabupaten Pangandaran	1	1
Kota Bogor	2	2
Kota Sukabumi	-	-
Kota Bandung	-	-
Kota Cirebon	-	-
Kota Bekasi	1	1
Kota Depok	-	-
Kota Cimahi	-	-
Kota Tasikmalaya	1	1
Kota Banjar	5	5
Jawa Barat	**340**	**340**

Catatan/*Note*: Satu Rumah Tangga Usaha Perburuan dan Penangkapan Sawa Liar dapat terdiri lebih dari satu Usaha Pertanian Perorangan Perburuan dan Penangkapan Sawa Liar yang mengusahakan komoditas satwa liar yang sama dengan kepemilikan izin yang berbeda/*One Wild Animal Hunting and Capture Household may consist of more than one Wild Animal Hunting and Capture Individual Agricultural Holdings that cultivate the same type of wild animals with different type of ownership permits*

https://jabar.bps.go.id

Tabel 5.38.10
Table

Jumlah Rumah Tangga Usaha dan Usaha Pertanian Perorangan pada Usaha Perburuan dan Penangkapan Tikus Hutan Menurut Kabupaten/Kota dan Kepemilikan Izin, 2023
Number of Households and Individual Agricultural Holdings of Hunting and Capturing Forest Rat by Regency/Municipality and Possession of Permit, 2023

Kabupaten/*Kota* *Regency/Municipality*	Memiliki Izin Perburuan dan Penangkapan Satwa Liar *With Hunting and Capturing Wild Animals Permit*	
	Rumah Tangga Usaha Perburuan dan Penangkapan Tikus Hutan (rumah tangga) *Number of Hunting and Capturing Forest Rat Households (households)*	Usaha Pertanian Perorangan Perburuan dan Penangkapan Tikus Hutan (unit) *Number of Hunting and Capturing Forest Rat Individual Agricultural Holdings (units)*
(1)	(2)	(3)
Kabupaten Bogor	-	-
Kabupaten Sukabumi	-	-
Kabupaten Cianjur	-	-
Kabupaten Bandung	-	-
Kabupaten Garut	-	-
Kabupaten Tasikmalaya	-	-
Kabupaten Ciamis	-	-
Kabupaten Kuningan	-	-
Kabupaten Cirebon	-	-
Kabupaten Majalengka	-	-
Kabupaten Sumedang	-	-
Kabupaten Indramayu	-	-
Kabupaten Subang	1	1
Kabupaten Purwakarta	-	-
Kabupaten Karawang	-	-
Kabupaten Bekasi	-	-
Kabupaten Bandung Barat	1	1
Kabupaten Pangandaran	-	-
Kota Bogor	-	-
Kota Sukabumi	-	-
Kota Bandung	-	-
Kota Cirebon	-	-
Kota Bekasi	-	-
Kota Depok	-	-
Kota Cimahi	-	-
Kota Tasikmalaya	-	-
Kota Banjar	-	-
Jawa Barat	**2**	**2**

https://jabar.bps.go.id

Lanjutan Tabel/*Continued Table* 5.38.10

Kabupaten/*Kota* *Regency/Municipality*	Tidak Memiliki Izin Perburuan dan Penangkapan Satwa Liar *Without Hunting and Capturing Wild Animals Permit*	
	Rumah Tangga Usaha Perburuan dan Penangkapan Tikus Hutan (rumah tangga) *Number of Hunting and Capturing Forest Rat Households (households)*	Usaha Pertanian Perorangan Perburuan dan Penangkapan Tikus Hutan (unit) *Number of Hunting and Capturing Forest Rat Individual Agricultural Holdings (units)*
(1)	(4)	(5)
Kabupaten Bogor	-	-
Kabupaten Sukabumi	-	-
Kabupaten Cianjur	-	-
Kabupaten Bandung	1	1
Kabupaten Garut	1	1
Kabupaten Tasikmalaya	-	-
Kabupaten Ciamis	-	-
Kabupaten Kuningan	-	-
Kabupaten Cirebon	-	-
Kabupaten Majalengka	-	-
Kabupaten Sumedang	-	-
Kabupaten Indramayu	-	-
Kabupaten Subang	-	-
Kabupaten Purwakarta	-	-
Kabupaten Karawang	-	-
Kabupaten Bekasi	6	6
Kabupaten Bandung Barat	-	-
Kabupaten Pangandaran	-	-
Kota Bogor	-	-
Kota Sukabumi	-	-
Kota Bandung	-	-
Kota Cirebon	-	-
Kota Bekasi	-	-
Kota Depok	-	-
Kota Cimahi	-	-
Kota Tasikmalaya	-	-
Kota Banjar	-	-
Jawa Barat	**8**	**8**

Catatan/*Note*: Satu Rumah Tangga Usaha Perburuan dan Penangkapan Sawa Liar dapat terdiri lebih dari satu Usaha Pertanian Perorangan Perburuan dan Penangkapan Sawa Liar yang mengusahakan komoditas satwa liar yang sama dengan kepemilikan izin yang berbeda/*One Wild Animal Hunting and Capture Household may consist of more than one Wild Animal Hunting and Capture Individual Agricultural Holdings that cultivate the same type of wild animals with different type of ownership permits*

https://jabar.bps.go.id

Tabel 5.39.1
Table

Jumlah Rumah Tangga Usaha Perburuan dan Penangkapan Ayam Hutan Menurut Kabupaten/Kota dan Pemanfaatan Produksi (rumah tangga), 2023
Number of Hunting dan Capturing Junglefowl Households by Regency/ Municipality and Product Utilization (households), 2023

Kabupaten/*Kota* *Regency/Municipality*	Pemanfaatan Produksi *Product Utilization*			
	Belum Dijual *Not Yet Being Sold*	Seluruhnya Dijual *Sold Entirely*	Sebagian Besar untuk Dijual *Mainly for Sale*	Sebagian Besar untuk Dikonsumsi Sendiri *Mainly for Own Consumption*
(1)	(2)	(3)	(4)	(5)
Kabupaten Bogor	1	-	-	-
Kabupaten Sukabumi	1	-	-	-
Kabupaten Cianjur	1	-	1	-
Kabupaten Bandung	-	1	-	1
Kabupaten Garut	1	6	2	1
Kabupaten Tasikmalaya	-	2	-	-
Kabupaten Ciamis	-	-	-	-
Kabupaten Kuningan	1	-	-	-
Kabupaten Cirebon	-	-	-	-
Kabupaten Majalengka	1	-	-	-
Kabupaten Sumedang	1	2	-	-
Kabupaten Indramayu	1	1	-	-
Kabupaten Subang	-	-	-	-
Kabupaten Purwakarta	-	4	-	-
Kabupaten Karawang	2	1	-	-
Kabupaten Bekasi	1	1	-	-
Kabupaten Bandung Barat	-	-	-	-
Kabupaten Pangandaran	-	-	-	-
Kota Bogor	-	-	-	-
Kota Sukabumi	-	-	-	-
Kota Bandung	-	-	-	-
Kota Cirebon	-	-	-	-
Kota Bekasi	-	-	-	-
Kota Depok	-	-	-	-
Kota Cimahi	-	-	-	-
Kota Tasikmalaya	-	-	-	-
Kota Banjar	-	1	-	-
Jawa Barat	**11**	**19**	**3**	**2**

Catatan/*Note*: Satu Rumah Tangga Usaha Perburuan dan Penangkapan Sawa Liar dapat terdiri lebih dari satu Usaha Pertanian Perorangan Perburuan dan Penangkapan Sawa Liar yang mengusahakan komoditas satwa liar yang sama dengan pemanfaatan produksi berbeda/*One Wild Animal Hunting and Capture Household may consist of more than one Wild Animal Hunting and Capture Individual Agricultural Holdings that cultivate the same type of wild animals with different type of product utilizations*

https://jabar.bps.go.id

Tabel / ***Table*** 5.39.2

Jumlah Rumah Tangga Usaha Perburuan dan Penangkapan Babi Hutan Menurut Kabupaten/Kota dan Pemanfaatan Produksi (rumah tangga), 2023
Number of Hunting dan Capturing Boar Households by Regency/Municipality and Product Utilization (households), 2023

Kabupaten/*Kota* *Regency/Municipality*	Pemanfaatan Produksi *Product Utilization*			
	Belum Dijual *Not Yet Being Sold*	Seluruhnya Dijual *Sold Entirely*	Sebagian Besar untuk Dijual *Mainly for Sale*	Sebagian Besar untuk Dikonsumsi Sendiri *Mainly for Own Consumption*
(1)	(2)	(3)	(4)	(5)
Kabupaten Bogor	-	2	-	-
Kabupaten Sukabumi	1	3	-	-
Kabupaten Cianjur	6	5	1	-
Kabupaten Bandung	3	8	-	3
Kabupaten Garut	4	5	-	-
Kabupaten Tasikmalaya	-	2	-	-
Kabupaten Ciamis	1	4	-	-
Kabupaten Kuningan	1	5	-	-
Kabupaten Cirebon	1	-	-	-
Kabupaten Majalengka	1	1	-	-
Kabupaten Sumedang	4	6	-	-
Kabupaten Indramayu	-	1	-	-
Kabupaten Subang	1	4	-	1
Kabupaten Purwakarta	-	3	-	-
Kabupaten Karawang	-	1	-	-
Kabupaten Bekasi	-	-	-	-
Kabupaten Bandung Barat	-	7	-	-
Kabupaten Pangandaran	-	6	-	-
Kota Bogor	-	-	-	-
Kota Sukabumi	-	-	-	-
Kota Bandung	-	-	-	-
Kota Cirebon	-	-	-	-
Kota Bekasi	-	-	-	-
Kota Depok	-	-	-	-
Kota Cimahi	-	-	-	-
Kota Tasikmalaya	-	-	-	-
Kota Banjar	-	-	-	-
Jawa Barat	**23**	**63**	**1**	**4**

Catatan/*Note*: Satu Rumah Tangga Usaha Perburuan dan Penangkapan Sawa Liar dapat terdiri lebih dari satu Usaha Pertanian Perorangan Perburuan dan Penangkapan Sawa Liar yang mengusahakan komoditas satwa liar yang sama dengan pemanfaatan produksi berbeda/*One Wild Animal Hunting and Capture Household may consist of more than one Wild Animal Hunting and Capture Individual Agricultural Holdings that cultivate the same type of wild animals with different type of product utilizations*

https://jabar.bps.go.id

Tabel 5.39.3
Table

Jumlah Rumah Tangga Usaha Perburuan dan Penangkapan Burung Balam/ Merpati/Dara Menurut Kabupaten/Kota dan Pemanfaatan Produksi (rumah tangga), 2023
Number of Hunting dan Capturing Pigeon/Dove Households by Regency/ Municipality and Product Utilization (households), 2023

Kabupaten/*Kota* *Regency/Municipality*	Pemanfaatan Produksi *Product Utilization*			
	Belum Dijual *Not Yet Being Sold*	Seluruhnya Dijual *Sold Entirely*	Sebagian Besar untuk Dijual *Mainly for Sale*	Sebagian Besar untuk Dikonsumsi Sendiri *Mainly for Own Consumption*
(1)	(2)	(3)	(4)	(5)
Kabupaten Bogor	-	-	-	-
Kabupaten Sukabumi	3	4	-	-
Kabupaten Cianjur	3	4	3	1
Kabupaten Bandung	-	1	1	-
Kabupaten Garut	1	-	-	-
Kabupaten Tasikmalaya	2	2	-	-
Kabupaten Ciamis	1	2	-	-
Kabupaten Kuningan	-	-	-	-
Kabupaten Cirebon	-	3	-	1
Kabupaten Majalengka	-	-	-	-
Kabupaten Sumedang	1	1	-	1
Kabupaten Indramayu	32	43	5	1
Kabupaten Subang	3	9	-	-
Kabupaten Purwakarta	-	2	-	-
Kabupaten Karawang	5	10	1	-
Kabupaten Bekasi	10	7	1	-
Kabupaten Bandung Barat	1	5	-	1
Kabupaten Pangandaran	1	1	-	-
Kota Bogor	-	-	-	-
Kota Sukabumi	-	-	-	-
Kota Bandung	-	-	-	-
Kota Cirebon	-	-	-	-
Kota Bekasi	-	-	-	-
Kota Depok	-	-	-	-
Kota Cimahi	-	-	-	-
Kota Tasikmalaya	-	-	-	-
Kota Banjar	-	-	-	-
Jawa Barat	**63**	**94**	**11**	**5**

Catatan/*Note*: Satu Rumah Tangga Usaha Perburuan dan Penangkapan Sawa Liar dapat terdiri lebih dari satu Usaha Pertanian Perorangan Perburuan dan Penangkapan Sawa Liar yang mengusahakan komoditas satwa liar yang sama dengan pemanfaatan produksi berbeda/*One Wild Animal Hunting and Capture Household may consist of more than one Wild Animal Hunting and Capture Individual Agricultural Holdings that cultivate the same type of wild animals with different type of product utilizations*

https://jabar.bps.go.id

Tabel / ***Table*** 5.39.4

Jumlah Rumah Tangga Usaha Perburuan dan Penangkapan Burung Kacer Menurut Kabupaten/Kota dan Pemanfaatan Produksi (rumah tangga), 2023
Number of Hunting dan Capturing Kacer Bird Households by Regency/ Municipality and Product Utilization (households), 2023

Kabupaten/*Kota* *Regency/Municipality*	Pemanfaatan Produksi *Product Utilization*			
	Belum Dijual *Not Yet Being Sold*	Seluruhnya Dijual *Sold Entirely*	Sebagian Besar untuk Dijual *Mainly for Sale*	Sebagian Besar untuk Dikonsumsi Sendiri *Mainly for Own Consumption*
(1)	(2)	(3)	(4)	(5)
Kabupaten Bogor	4	13	-	1
Kabupaten Sukabumi	34	61	8	11
Kabupaten Cianjur	67	86	11	2
Kabupaten Bandung	4	4	-	-
Kabupaten Garut	23	22	1	2
Kabupaten Tasikmalaya	13	3	-	-
Kabupaten Ciamis	12	9	2	-
Kabupaten Kuningan	2	3	-	-
Kabupaten Cirebon	1	2	-	1
Kabupaten Majalengka	7	13	1	-
Kabupaten Sumedang	9	9	-	-
Kabupaten Indramayu	60	75	9	1
Kabupaten Subang	24	41	3	1
Kabupaten Purwakarta	4	9	-	-
Kabupaten Karawang	23	14	4	-
Kabupaten Bekasi	5	16	3	-
Kabupaten Bandung Barat	17	39	3	1
Kabupaten Pangandaran	4	2	-	-
Kota Bogor	1	5	-	-
Kota Sukabumi	-	-	-	-
Kota Bandung	-	-	-	-
Kota Cirebon	-	-	-	-
Kota Bekasi	-	-	-	-
Kota Depok	-	-	-	-
Kota Cimahi	-	-	-	-
Kota Tasikmalaya	-	-	-	-
Kota Banjar	-	6	-	-
Jawa Barat	**314**	**432**	**45**	**20**

Catatan/*Note*: Satu Rumah Tangga Usaha Perburuan dan Penangkapan Sawa Liar dapat terdiri lebih dari satu Usaha Pertanian Perorangan Perburuan dan Penangkapan Sawa Liar yang mengusahakan komoditas satwa liar yang sama dengan pemanfaatan produksi berbeda/*One Wild Animal Hunting and Capture Household may consist of more than one Wild Animal Hunting and Capture Individual Agricultural Holdings that cultivate the same type of wild animals with different type of product utilizations*

https://jabar.bps.go.id

Tabel 5.39.5
Table

Jumlah Rumah Tangga Usaha Perburuan dan Penangkapan Burung Kenari Menurut Kabupaten/Kota dan Pemanfaatan Produksi (rumah tangga), 2023
Number of Hunting dan Capturing Canary Bird Households by Regency/ Municipality and Product Utilization (households), 2023

Kabupaten/*Kota* *Regency/Municipality*	Pemanfaatan Produksi *Product Utilization*			
	Belum Dijual *Not Yet Being Sold*	Seluruhnya Dijual *Sold Entirely*	Sebagian Besar untuk Dijual *Mainly for Sale*	Sebagian Besar untuk Dikonsumsi Sendiri *Mainly for Own Consumption*
(1)	(2)	(3)	(4)	(5)
Kabupaten Bogor	6	19	1	1
Kabupaten Sukabumi	40	99	9	3
Kabupaten Cianjur	88	163	10	8
Kabupaten Bandung	24	51	3	-
Kabupaten Garut	90	106	7	5
Kabupaten Tasikmalaya	14	15	-	-
Kabupaten Ciamis	10	7	1	-
Kabupaten Kuningan	5	5	-	-
Kabupaten Cirebon	2	4	1	-
Kabupaten Majalengka	4	12	1	-
Kabupaten Sumedang	22	17	3	1
Kabupaten Indramayu	95	127	15	2
Kabupaten Subang	39	38	3	4
Kabupaten Purwakarta	1	14	-	-
Kabupaten Karawang	25	20	14	-
Kabupaten Bekasi	9	30	3	1
Kabupaten Bandung Barat	43	128	15	4
Kabupaten Pangandaran	5	6	-	-
Kota Bogor	-	5	-	-
Kota Sukabumi	-	1	1	-
Kota Bandung	-	4	-	-
Kota Cirebon	-	-	-	-
Kota Bekasi	2	-	-	-
Kota Depok	-	-	-	-
Kota Cimahi	-	-	-	-
Kota Tasikmalaya	1	5	-	-
Kota Banjar	1	13	2	2
Jawa Barat	**526**	**889**	**89**	**31**

Catatan/*Note*: Satu Rumah Tangga Usaha Perburuan dan Penangkapan Sawa Liar dapat terdiri lebih dari satu Usaha Pertanian Perorangan Perburuan dan Penangkapan Sawa Liar yang mengusahakan komoditas satwa liar yang sama dengan pemanfaatan produksi berbeda/*One Wild Animal Hunting and Capture Household may consist of more than one Wild Animal Hunting and Capture Individual Agricultural Holdings that cultivate the same type of wild animals with different type of product utilizations*

https://jabar.bps.go.id

Tabel 5.39.6
Table

Jumlah Rumah Tangga Usaha Perburuan dan Penangkapan Burung Kutilang Menurut Kabupaten/Kota dan Pemanfaatan Produksi (rumah tangga), 2023
Number of Hunting dan Capturing Sooty-Headed Bulbul Households by Regency/Municipality and Product Utilization (households), 2023

Kabupaten/*Kota* *Regency/Municipality*	Pemanfaatan Produksi *Product Utilization*			
	Belum Dijual *Not Yet Being Sold*	Seluruhnya Dijual *Sold Entirely*	Sebagian Besar untuk Dijual *Mainly for Sale*	Sebagian Besar untuk Dikonsumsi Sendiri *Mainly for Own Consumption*
(1)	(2)	(3)	(4)	(5)
Kabupaten Bogor	14	9	1	1
Kabupaten Sukabumi	44	47	3	2
Kabupaten Cianjur	108	82	7	3
Kabupaten Bandung	7	12	2	-
Kabupaten Garut	64	31	1	3
Kabupaten Tasikmalaya	15	5	-	-
Kabupaten Ciamis	12	10	1	-
Kabupaten Kuningan	4	2	-	-
Kabupaten Cirebon	1	5	2	1
Kabupaten Majalengka	6	7	1	-
Kabupaten Sumedang	45	35	11	3
Kabupaten Indramayu	56	54	4	2
Kabupaten Subang	28	24	-	1
Kabupaten Purwakarta	5	28	3	-
Kabupaten Karawang	20	12	7	1
Kabupaten Bekasi	6	7	3	-
Kabupaten Bandung Barat	18	22	-	1
Kabupaten Pangandaran	9	4	-	-
Kota Bogor	-	2	-	-
Kota Sukabumi	-	-	-	-
Kota Bandung	-	-	-	-
Kota Cirebon	-	-	-	-
Kota Bekasi	-	1	-	-
Kota Depok	-	-	-	-
Kota Cimahi	-	1	-	-
Kota Tasikmalaya	-	-	-	-
Kota Banjar	3	4	1	-
Jawa Barat	**465**	**404**	**47**	**18**

Catatan/*Note*: Satu Rumah Tangga Usaha Perburuan dan Penangkapan Sawa Liar dapat terdiri lebih dari satu Usaha Pertanian Perorangan Perburuan dan Penangkapan Sawa Liar yang mengusahakan komoditas satwa liar yang sama dengan pemanfaatan produksi berbeda/*One Wild Animal Hunting and Capture Household may consist of more than one Wild Animal Hunting and Capture Individual Agricultural Holdings that cultivate the same type of wild animals with different type of product utilizations*

https://jabar.bps.go.id

Tabel 5.39.7
Table

Jumlah Rumah Tangga Usaha Perburuan dan Penangkapan Burung Murai Batu Menurut Kabupaten/Kota dan Pemanfaatan Produksi (rumah tangga), 2023
Number of Hunting dan Capturing Stone Magpie Households by Regency/ Municipality and Product Utilization (households), 2023

Kabupaten/*Kota* *Regency/Municipality*	Pemanfaatan Produksi *Product Utilization*			
	Belum Dijual *Not Yet Being Sold*	Seluruhnya Dijual *Sold Entirely*	Sebagian Besar untuk Dijual *Mainly for Sale*	Sebagian Besar untuk Dikonsumsi Sendiri *Mainly for Own Consumption*
(1)	(2)	(3)	(4)	(5)
Kabupaten Bogor	7	34	5	2
Kabupaten Sukabumi	34	124	6	6
Kabupaten Cianjur	60	133	13	4
Kabupaten Bandung	9	19	2	-
Kabupaten Garut	38	70	4	1
Kabupaten Tasikmalaya	12	31	3	-
Kabupaten Ciamis	10	10	1	1
Kabupaten Kuningan	4	13	2	1
Kabupaten Cirebon	2	11	1	-
Kabupaten Majalengka	6	12	-	-
Kabupaten Sumedang	10	14	1	1
Kabupaten Indramayu	91	216	24	2
Kabupaten Subang	22	48	6	1
Kabupaten Purwakarta	6	25	-	1
Kabupaten Karawang	54	71	7	-
Kabupaten Bekasi	11	45	5	3
Kabupaten Bandung Barat	25	66	7	2
Kabupaten Pangandaran	11	29	1	-
Kota Bogor	1	6	-	-
Kota Sukabumi	-	1	-	-
Kota Bandung	-	-	-	-
Kota Cirebon	-	-	-	-
Kota Bekasi	-	4	-	-
Kota Depok	-	-	-	-
Kota Cimahi	-	-	-	-
Kota Tasikmalaya	2	12	1	-
Kota Banjar	1	24	-	-
Jawa Barat	**416**	**1018**	**89**	**25**

Catatan/*Note*: Satu Rumah Tangga Usaha Perburuan dan Penangkapan Sawa Liar dapat terdiri lebih dari satu Usaha Pertanian Perorangan Perburuan dan Penangkapan Sawa Liar yang mengusahakan komoditas satwa liar yang sama dengan pemanfaatan produksi berbeda/*One Wild Animal Hunting and Capture Household may consist of more than one Wild Animal Hunting and Capture Individual Agricultural Holdings that cultivate the same type of wild animals with different type of product utilizations*

https://jabar.bps.go.id

Tabel 5.39.8
Table

Jumlah Rumah Tangga Usaha Perburuan dan Penangkapan Burung Perkutut Menurut Kabupaten/Kota dan Pemanfaatan Produksi (rumah tangga), 2023
Number of Hunting dan Capturing Turtledove Households by Regency/ Municipality and Product Utilization (households), 2023

Kabupaten/*Kota* *Regency/Municipality*	Pemanfaatan Produksi *Product Utilization*			
	Belum Dijual *Not Yet Being Sold*	Seluruhnya Dijual *Sold Entirely*	Sebagian Besar untuk Dijual *Mainly for Sale*	Sebagian Besar untuk Dikonsumsi Sendiri *Mainly for Own Consumption*
(1)	(2)	(3)	(4)	(5)
Kabupaten Bogor	23	14	2	-
Kabupaten Sukabumi	37	30	1	-
Kabupaten Cianjur	44	37	5	4
Kabupaten Bandung	4	5	2	-
Kabupaten Garut	29	22	1	1
Kabupaten Tasikmalaya	13	7	-	-
Kabupaten Ciamis	20	8	2	1
Kabupaten Kuningan	4	9	-	-
Kabupaten Cirebon	1	20	-	2
Kabupaten Majalengka	9	9	2	-
Kabupaten Sumedang	13	16	4	1
Kabupaten Indramayu	303	312	20	6
Kabupaten Subang	57	64	7	1
Kabupaten Purwakarta	9	22	-	-
Kabupaten Karawang	82	127	25	3
Kabupaten Bekasi	46	69	6	2
Kabupaten Bandung Barat	16	11	2	-
Kabupaten Pangandaran	5	5	2	1
Kota Bogor	-	6	-	-
Kota Sukabumi	-	-	-	-
Kota Bandung	-	-	-	-
Kota Cirebon	-	-	-	-
Kota Bekasi	1	2	-	-
Kota Depok	-	-	-	-
Kota Cimahi	-	-	-	-
Kota Tasikmalaya	-	1	-	-
Kota Banjar	5	13	1	1
Jawa Barat	**721**	**809**	**82**	**23**

Catatan/*Note*: Satu Rumah Tangga Usaha Perburuan dan Penangkapan Sawa Liar dapat terdiri lebih dari satu Usaha Pertanian Perorangan Perburuan dan Penangkapan Sawa Liar yang mengusahakan komoditas satwa liar yang sama dengan pemanfaatan produksi berbeda/*One Wild Animal Hunting and Capture Household may consist of more than one Wild Animal Hunting and Capture Individual Agricultural Holdings that cultivate the same type of wild animals with different type of product utilizations*

https://jabar.bps.go.id

Tabel 5.39.9
Table

Jumlah Rumah Tangga Usaha Perburuan dan Penangkapan Burung Tekukur Menurut Kabupaten/Kota dan Pemanfaatan Produksi (rumah tangga), 2023
Number of Hunting dan Capturing Turtledove Bird Households by Regency/ Municipality and Product Utilization (households), 2023

Kabupaten/*Kota* *Regency/Municipality*	Pemanfaatan Produksi *Product Utilization*			
	Belum Dijual *Not Yet Being Sold*	Seluruhnya Dijual *Sold Entirely*	Sebagian Besar untuk Dijual *Mainly for Sale*	Sebagian Besar untuk Dikonsumsi Sendiri *Mainly for Own Consumption*
(1)	(2)	(3)	(4)	(5)
Kabupaten Bogor	3	8	2	-
Kabupaten Sukabumi	12	11	1	2
Kabupaten Cianjur	20	11	1	-
Kabupaten Bandung	5	2	-	-
Kabupaten Garut	17	13	-	2
Kabupaten Tasikmalaya	4	7	-	-
Kabupaten Ciamis	2	1	-	1
Kabupaten Kuningan	5	2	-	-
Kabupaten Cirebon	-	7	-	1
Kabupaten Majalengka	5	9	-	-
Kabupaten Sumedang	4	9	1	2
Kabupaten Indramayu	57	62	2	1
Kabupaten Subang	12	13	-	-
Kabupaten Purwakarta	3	14	-	-
Kabupaten Karawang	19	22	5	2
Kabupaten Bekasi	9	28	3	-
Kabupaten Bandung Barat	5	10	-	1
Kabupaten Pangandaran	-	1	-	-
Kota Bogor	-	2	-	-
Kota Sukabumi	-	-	-	-
Kota Bandung	-	-	-	-
Kota Cirebon	-	-	-	-
Kota Bekasi	1	-	-	-
Kota Depok	-	-	-	-
Kota Cimahi	-	-	-	-
Kota Tasikmalaya	1	1	-	-
Kota Banjar	1	4	1	-
Jawa Barat	**185**	**237**	**16**	**12**

Catatan/*Note*: Satu Rumah Tangga Usaha Perburuan dan Penangkapan Sawa Liar dapat terdiri lebih dari satu Usaha Pertanian Perorangan Perburuan dan Penangkapan Sawa Liar yang mengusahakan komoditas satwa liar yang sama dengan pemanfaatan produksi berbeda/*One Wild Animal Hunting and Capture Household may consist of more than one Wild Animal Hunting and Capture Individual Agricultural Holdings that cultivate the same type of wild animals with different type of product utilizations*

https://jabar.bps.go.id

Tabel 5.39.10
Table

Jumlah Rumah Tangga Usaha Perburuan dan Penangkapan Tikus Hutan Menurut Kabupaten/Kota dan Pemanfaatan Produksi (rumah tangga), 2023
Number of Hunting dan Capturing Forest Rat Households by Regency/ Municipality and Product Utilization (households), 2023

Kabupaten/*Kota* *Regency/Municipality*	Pemanfaatan Produksi *Product Utilization*			
	Belum Dijual *Not Yet Being Sold*	Seluruhnya Dijual *Sold Entirely*	Sebagian Besar untuk Dijual *Mainly for Sale*	Sebagian Besar untuk Dikonsumsi Sendiri *Mainly for Own Consumption*
(1)	(2)	(3)	(4)	(5)
Kabupaten Bogor	-	-	-	-
Kabupaten Sukabumi	-	-	-	-
Kabupaten Cianjur	-	-	-	-
Kabupaten Bandung	-	1	-	-
Kabupaten Garut	-	1	-	-
Kabupaten Tasikmalaya	-	-	-	-
Kabupaten Ciamis	-	-	-	-
Kabupaten Kuningan	-	-	-	-
Kabupaten Cirebon	-	-	-	-
Kabupaten Majalengka	-	-	-	-
Kabupaten Sumedang	-	-	-	-
Kabupaten Indramayu	-	-	-	-
Kabupaten Subang	-	1	-	-
Kabupaten Purwakarta	-	-	-	-
Kabupaten Karawang	-	-	-	-
Kabupaten Bekasi	-	6	-	-
Kabupaten Bandung Barat	-	1	-	-
Kabupaten Pangandaran	-	-	-	-
Kota Bogor	-	-	-	-
Kota Sukabumi	-	-	-	-
Kota Bandung	-	-	-	-
Kota Cirebon	-	-	-	-
Kota Bekasi	-	-	-	-
Kota Depok	-	-	-	-
Kota Cimahi	-	-	-	-
Kota Tasikmalaya	-	-	-	-
Kota Banjar	-	-	-	-
Jawa Barat	-	**10**	-	-

Catatan/*Note*: Satu Rumah Tangga Usaha Perburuan dan Penangkapan Sawa Liar dapat terdiri lebih dari satu Usaha Pertanian Perorangan Perburuan dan Penangkapan Sawa Liar yang mengusahakan komoditas satwa liar yang sama dengan pemanfaatan produksi berbeda/*One Wild Animal Hunting and Capture Household may consist of more than one Wild Animal Hunting and Capture Individual Agricultural Holdings that cultivate the same type of wild animals with different type of product utilizations*

https://jabar.bps.go.id

Tabel 5.40.1
Table

Jumlah Usaha Pertanian Perorangan Perburuan dan Penangkapan Ayam Hutan Menurut Kabupaten/Kota dan Pemanfaatan Produksi (unit), 2023
Number of Hunting dan Capturing Junglefowl Individual Agricultural Holdings by Regency/Municipality and Product Utilization (units), 2023

Kabupaten/*Kota* *Regency/Municipality*	Pemanfaatan Produksi *Product Utilization*			
	Belum Dijual *Not Yet Being Sold*	Seluruhnya Dijual *Sold Entirely*	Sebagian Besar untuk Dijual *Mainly for Sale*	Sebagian Besar untuk Dikonsumsi Sendiri *Mainly for Own Consumption*
(1)	(2)	(3)	(4)	(5)
Kabupaten Bogor	1	-	-	-
Kabupaten Sukabumi	1	-	-	-
Kabupaten Cianjur	1	-	1	-
Kabupaten Bandung	-	1	-	1
Kabupaten Garut	1	6	2	1
Kabupaten Tasikmalaya	-	2	-	-
Kabupaten Ciamis	-	-	-	-
Kabupaten Kuningan	1	-	-	-
Kabupaten Cirebon	-	-	-	-
Kabupaten Majalengka	1	-	-	-
Kabupaten Sumedang	1	2	-	-
Kabupaten Indramayu	1	1	-	-
Kabupaten Subang	-	-	-	-
Kabupaten Purwakarta	-	4	-	-
Kabupaten Karawang	2	1	-	-
Kabupaten Bekasi	1	1	-	-
Kabupaten Bandung Barat	-	-	-	-
Kabupaten Pangandaran	-	-	-	-
Kota Bogor	-	-	-	-
Kota Sukabumi	-	-	-	-
Kota Bandung	-	-	-	-
Kota Cirebon	-	-	-	-
Kota Bekasi	-	-	-	-
Kota Depok	-	-	-	-
Kota Cimahi	-	-	-	-
Kota Tasikmalaya	-	-	-	-
Kota Banjar	-	1	-	-
Jawa Barat	**11**	**19**	**3**	**2**

https://jabar.bps.go.id

Tabel 5.40.2
Table

Jumlah Usaha Pertanian Perorangan Perburuan dan Penangkapan Babi Hutan Menurut Kabupaten/Kota dan Pemanfaatan Produksi (unit), 2023
Number of Hunting dan Capturing Boar Individual Agricultural Holdings by Regency/Municipality and Product Utilization (units), 2023

Kabupaten/*Kota* *Regency/Municipality*	Pemanfaatan Produksi *Product Utilization*			
	Belum Dijual *Not Yet Being Sold*	Seluruhnya Dijual *Sold Entirely*	Sebagian Besar untuk Dijual *Mainly for Sale*	Sebagian Besar untuk Dikonsumsi Sendiri *Mainly for Own Consumption*
(1)	(2)	(3)	(4)	(5)
Kabupaten Bogor	-	2	-	-
Kabupaten Sukabumi	1	3	-	-
Kabupaten Cianjur	6	5	1	-
Kabupaten Bandung	3	8	-	3
Kabupaten Garut	4	5	-	-
Kabupaten Tasikmalaya	-	2	-	-
Kabupaten Ciamis	1	4	-	-
Kabupaten Kuningan	1	5	-	-
Kabupaten Cirebon	1	-	-	-
Kabupaten Majalengka	1	1	-	-
Kabupaten Sumedang	4	6	-	-
Kabupaten Indramayu	-	1	-	-
Kabupaten Subang	1	4	-	1
Kabupaten Purwakarta	-	3	-	-
Kabupaten Karawang	-	1	-	-
Kabupaten Bekasi	-	-	-	-
Kabupaten Bandung Barat	-	7	-	-
Kabupaten Pangandaran	-	6	-	-
Kota Bogor	-	-	-	-
Kota Sukabumi	-	-	-	-
Kota Bandung	-	-	-	-
Kota Cirebon	-	-	-	-
Kota Bekasi	-	-	-	-
Kota Depok	-	-	-	-
Kota Cimahi	-	-	-	-
Kota Tasikmalaya	-	-	-	-
Kota Banjar	-	-	-	-
Jawa Barat	**23**	**63**	**1**	**4**

https://jabar.bps.go.id

Tabel 5.40.3
Table

Jumlah Usaha Pertanian Perorangan Perburuan dan Penangkapan Burung Balam/Merpati/Dara Menurut Kabupaten/Kota dan Pemanfaatan Produksi (unit), 2023
Number of Hunting dan Capturing Pigeon/Dove Individual Agricultural Holdings by Regency/Municipality and Product Utilization (units), 2023

Kabupaten/*Kota* *Regency/Municipality*	Pemanfaatan Produksi *Product Utilization*			
	Belum Dijual *Not Yet Being Sold*	Seluruhnya Dijual *Sold Entirely*	Sebagian Besar untuk Dijual *Mainly for Sale*	Sebagian Besar untuk Dikonsumsi Sendiri *Mainly for Own Consumption*
(1)	(2)	(3)	(4)	(5)
Kabupaten Bogor	-	-	-	-
Kabupaten Sukabumi	3	4	-	-
Kabupaten Cianjur	3	4	3	1
Kabupaten Bandung	-	1	1	-
Kabupaten Garut	1	-	-	-
Kabupaten Tasikmalaya	2	2	-	-
Kabupaten Ciamis	1	2	-	-
Kabupaten Kuningan	-	-	-	-
Kabupaten Cirebon	-	3	-	1
Kabupaten Majalengka	-	-	-	-
Kabupaten Sumedang	1	1	-	1
Kabupaten Indramayu	32	43	5	1
Kabupaten Subang	3	9	-	-
Kabupaten Purwakarta	-	2	-	-
Kabupaten Karawang	5	10	1	-
Kabupaten Bekasi	10	7	1	-
Kabupaten Bandung Barat	1	5	-	1
Kabupaten Pangandaran	1	1	-	-
Kota Bogor	-	-	-	-
Kota Sukabumi	-	-	-	-
Kota Bandung	-	-	-	-
Kota Cirebon	-	-	-	-
Kota Bekasi	-	-	-	-
Kota Depok	-	-	-	-
Kota Cimahi	-	-	-	-
Kota Tasikmalaya	-	-	-	-
Kota Banjar	-	-	-	-
Jawa Barat	**63**	**94**	**11**	**5**

https://jabar.bps.go.id

Tabel 5.40.4
Table

Jumlah Usaha Pertanian Perorangan Perburuan dan Penangkapan Burung Kacer Menurut Kabupaten/Kota dan Pemanfaatan Produksi (unit), 2023
Number of Hunting dan Capturing Kacer Bird Individual Agricultural Holdings by Regency/Municipality and Product Utilization (units), 2023

Kabupaten/*Kota* *Regency/Municipality*	Pemanfaatan Produksi *Product Utilization*			
	Belum Dijual *Not Yet Being Sold*	Seluruhnya Dijual *Sold Entirely*	Sebagian Besar untuk Dijual *Mainly for Sale*	Sebagian Besar untuk Dikonsumsi Sendiri *Mainly for Own Consumption*
(1)	(2)	(3)	(4)	(5)
Kabupaten Bogor	4	13	-	1
Kabupaten Sukabumi	34	61	8	11
Kabupaten Cianjur	67	86	11	2
Kabupaten Bandung	4	4	-	-
Kabupaten Garut	23	22	1	2
Kabupaten Tasikmalaya	13	3	-	-
Kabupaten Ciamis	12	9	2	-
Kabupaten Kuningan	2	3	-	-
Kabupaten Cirebon	1	2	-	1
Kabupaten Majalengka	7	13	1	-
Kabupaten Sumedang	9	9	-	-
Kabupaten Indramayu	60	75	9	1
Kabupaten Subang	24	41	3	1
Kabupaten Purwakarta	4	9	-	-
Kabupaten Karawang	23	14	4	-
Kabupaten Bekasi	5	16	3	-
Kabupaten Bandung Barat	17	39	3	1
Kabupaten Pangandaran	4	2	-	-
Kota Bogor	1	5	-	-
Kota Sukabumi	-	-	-	-
Kota Bandung	-	-	-	-
Kota Cirebon	-	-	-	-
Kota Bekasi	-	-	-	-
Kota Depok	-	-	-	-
Kota Cimahi	-	-	-	-
Kota Tasikmalaya	-	-	-	-
Kota Banjar	-	6	-	-
Jawa Barat	**314**	**432**	**45**	**20**

https://jabar.bps.go.id

Tabel 5.40.5
Table

Jumlah Usaha Pertanian Perorangan Perburuan dan Penangkapan Burung Kenari Menurut Kabupaten/Kota dan Pemanfaatan Produksi (unit), 2023
Number of Hunting dan Capturing Canary Bird Individual Agricultural Holdings by Regency/Municipality and Product Utilization (units), 2023

Kabupaten/*Kota* *Regency/Municipality*	Pemanfaatan Produksi *Product Utilization*			
	Belum Dijual *Not Yet Being Sold*	Seluruhnya Dijual *Sold Entirely*	Sebagian Besar untuk Dijual *Mainly for Sale*	Sebagian Besar untuk Dikonsumsi Sendiri *Mainly for Own Consumption*
(1)	(2)	(3)	(4)	(5)
Kabupaten Bogor	6	19	1	1
Kabupaten Sukabumi	40	99	9	3
Kabupaten Cianjur	88	163	10	8
Kabupaten Bandung	24	51	3	-
Kabupaten Garut	90	106	7	5
Kabupaten Tasikmalaya	14	15	-	-
Kabupaten Ciamis	10	7	1	-
Kabupaten Kuningan	5	5	-	-
Kabupaten Cirebon	2	4	1	-
Kabupaten Majalengka	4	12	1	-
Kabupaten Sumedang	22	17	3	1
Kabupaten Indramayu	95	127	15	2
Kabupaten Subang	39	38	3	4
Kabupaten Purwakarta	1	14	-	-
Kabupaten Karawang	25	20	14	-
Kabupaten Bekasi	9	30	3	1
Kabupaten Bandung Barat	43	128	15	4
Kabupaten Pangandaran	5	6	-	-
Kota Bogor	-	5	-	-
Kota Sukabumi	-	1	1	-
Kota Bandung	-	4	-	-
Kota Cirebon	-	-	-	-
Kota Bekasi	2	-	-	-
Kota Depok	-	-	-	-
Kota Cimahi	-	-	-	-
Kota Tasikmalaya	1	5	-	-
Kota Banjar	1	13	2	2
Jawa Barat	**526**	**889**	**89**	**31**

https://jabar.bps.go.id

Tabel 5.40.6
Table

Jumlah Usaha Pertanian Perorangan Perburuan dan Penangkapan Burung Kutilang Menurut Kabupaten/Kota dan Pemanfaatan Produksi (unit), 2023
Number of Hunting dan Capturing Sooty-Headed Bulbul Individual Agricultural Holdings by Regency/Municipality and Product Utilization (units), 2023

Kabupaten/*Kota* *Regency/Municipality*	Pemanfaatan Produksi *Product Utilization*			
	Belum Dijual *Not Yet Being Sold*	Seluruhnya Dijual *Sold Entirely*	Sebagian Besar untuk Dijual *Mainly for Sale*	Sebagian Besar untuk Dikonsumsi Sendiri *Mainly for Own Consumption*
(1)	(2)	(3)	(4)	(5)
Kabupaten Bogor	14	9	1	1
Kabupaten Sukabumi	44	47	3	2
Kabupaten Cianjur	108	82	7	3
Kabupaten Bandung	7	12	2	-
Kabupaten Garut	64	31	1	3
Kabupaten Tasikmalaya	15	5	-	-
Kabupaten Ciamis	12	10	1	-
Kabupaten Kuningan	4	2	-	-
Kabupaten Cirebon	1	5	2	1
Kabupaten Majalengka	6	7	1	-
Kabupaten Sumedang	45	35	11	3
Kabupaten Indramayu	56	54	4	2
Kabupaten Subang	28	24	-	1
Kabupaten Purwakarta	5	28	3	-
Kabupaten Karawang	20	12	7	1
Kabupaten Bekasi	6	7	3	-
Kabupaten Bandung Barat	18	22	-	1
Kabupaten Pangandaran	9	4	-	-
Kota Bogor	-	2	-	-
Kota Sukabumi	-	-	-	-
Kota Bandung	-	-	-	-
Kota Cirebon	-	-	-	-
Kota Bekasi	-	1	-	-
Kota Depok	-	-	-	-
Kota Cimahi	-	1	-	-
Kota Tasikmalaya	-	-	-	-
Kota Banjar	3	4	1	-
Jawa Barat	**465**	**404**	**47**	**18**

https://jabar.bps.go.id

Tabel 5.40.7
Table

Jumlah Usaha Pertanian Perorangan Perburuan dan Penangkapan Burung Murai Batu Menurut Kabupaten/Kota dan Pemanfaatan Produksi (unit), 2023
Number of Hunting dan Capturing Stone Magpie Individual Agricultural Holdings by Regency/Municipality and Product Utilization (units), 2023

Kabupaten/*Kota* *Regency/Municipality*	Pemanfaatan Produksi *Product Utilization*			
	Belum Dijual *Not Yet Being Sold*	Seluruhnya Dijual *Sold Entirely*	Sebagian Besar untuk Dijual *Mainly for Sale*	Sebagian Besar untuk Dikonsumsi Sendiri *Mainly for Own Consumption*
(1)	(2)	(3)	(4)	(5)
Kabupaten Bogor	7	34	5	2
Kabupaten Sukabumi	34	124	6	6
Kabupaten Cianjur	60	133	13	4
Kabupaten Bandung	9	19	2	-
Kabupaten Garut	38	70	4	1
Kabupaten Tasikmalaya	12	31	3	-
Kabupaten Ciamis	10	10	1	1
Kabupaten Kuningan	4	13	2	1
Kabupaten Cirebon	2	11	1	-
Kabupaten Majalengka	6	12	-	-
Kabupaten Sumedang	10	14	1	1
Kabupaten Indramayu	91	216	24	2
Kabupaten Subang	22	49	6	1
Kabupaten Purwakarta	6	25	-	1
Kabupaten Karawang	54	71	7	-
Kabupaten Bekasi	11	45	5	3
Kabupaten Bandung Barat	25	66	7	2
Kabupaten Pangandaran	11	29	1	-
Kota Bogor	1	6	-	-
Kota Sukabumi	-	1	-	-
Kota Bandung	-	-	-	-
Kota Cirebon	-	-	-	-
Kota Bekasi	-	4	-	-
Kota Depok	-	-	-	-
Kota Cimahi	-	-	-	-
Kota Tasikmalaya	2	12	1	-
Kota Banjar	1	24	-	-
Jawa Barat	**416**	**1019**	**89**	**25**

https://jabar.bps.go.id

Tabel 5.40.8
Table

Jumlah Usaha Pertanian Perorangan Perburuan dan Penangkapan Burung Perkutut Menurut Kabupaten/Kota dan Pemanfaatan Produksi (unit), 2023
Number of Hunting dan Capturing Turtledove Individual Agricultural Holdings by Regency/Municipality and Product Utilization (units), 2023

Kabupaten/*Kota* *Regency/Municipality*	Pemanfaatan Produksi *Product Utilization*			
	Belum Dijual *Not Yet Being Sold*	Seluruhnya Dijual *Sold Entirely*	Sebagian Besar untuk Dijual *Mainly for Sale*	Sebagian Besar untuk Dikonsumsi Sendiri *Mainly for Own Consumption*
(1)	(2)	(3)	(4)	(5)
Kabupaten Bogor	23	14	2	-
Kabupaten Sukabumi	37	30	1	-
Kabupaten Cianjur	44	37	5	4
Kabupaten Bandung	4	5	2	-
Kabupaten Garut	29	22	1	1
Kabupaten Tasikmalaya	13	7	-	-
Kabupaten Ciamis	20	8	2	1
Kabupaten Kuningan	4	9	-	-
Kabupaten Cirebon	1	20	-	2
Kabupaten Majalengka	9	9	2	-
Kabupaten Sumedang	13	16	4	1
Kabupaten Indramayu	303	312	20	6
Kabupaten Subang	57	64	7	1
Kabupaten Purwakarta	9	22	-	-
Kabupaten Karawang	82	127	25	3
Kabupaten Bekasi	46	69	6	2
Kabupaten Bandung Barat	16	11	2	-
Kabupaten Pangandaran	5	5	2	1
Kota Bogor	-	6	-	-
Kota Sukabumi	-	-	-	-
Kota Bandung	-	-	-	-
Kota Cirebon	-	-	-	-
Kota Bekasi	1	2	-	-
Kota Depok	-	-	-	-
Kota Cimahi	-	-	-	-
Kota Tasikmalaya	-	1	-	-
Kota Banjar	5	13	1	1
Jawa Barat	**721**	**809**	**82**	**23**

https://jabar.bps.go.id

Tabel 5.40.9
Table

Jumlah Usaha Pertanian Perorangan Perburuan dan Penangkapan Burung Tekukur Menurut Kabupaten/Kota dan Pemanfaatan Produksi (unit), 2023
Number of Hunting dan Capturing Turtledove Bird Individual Agricultural Holdings by Regency/Municipality and Product Utilization (units), 2023

Kabupaten/*Kota* *Regency/Municipality*	Pemanfaatan Produksi *Product Utilization*			
	Belum Dijual *Not Yet Being Sold*	Seluruhnya Dijual *Sold Entirely*	Sebagian Besar untuk Dijual *Mainly for Sale*	Sebagian Besar untuk Dikonsumsi Sendiri *Mainly for Own Consumption*
(1)	(2)	(3)	(4)	(5)
Kabupaten Bogor	3	8	2	-
Kabupaten Sukabumi	12	11	1	2
Kabupaten Cianjur	20	11	1	-
Kabupaten Bandung	5	2	-	-
Kabupaten Garut	17	13	-	2
Kabupaten Tasikmalaya	4	7	-	-
Kabupaten Ciamis	2	1	-	1
Kabupaten Kuningan	5	2	-	-
Kabupaten Cirebon	-	7	-	1
Kabupaten Majalengka	5	9	-	-
Kabupaten Sumedang	4	9	1	2
Kabupaten Indramayu	57	62	2	1
Kabupaten Subang	12	13	-	-
Kabupaten Purwakarta	3	14	-	-
Kabupaten Karawang	19	22	5	2
Kabupaten Bekasi	9	28	3	-
Kabupaten Bandung Barat	5	10	-	1
Kabupaten Pangandaran	-	1	-	-
Kota Bogor	-	2	-	-
Kota Sukabumi	-	-	-	-
Kota Bandung	-	-	-	-
Kota Cirebon	-	-	-	-
Kota Bekasi	1	-	-	-
Kota Depok	-	-	-	-
Kota Cimahi	-	-	-	-
Kota Tasikmalaya	1	1	-	-
Kota Banjar	1	4	1	-
Jawa Barat	**185**	**237**	**16**	**12**

https://jabar.bps.go.id

Tabel 5.40.10
Table

Jumlah Usaha Pertanian Perorangan Perburuan dan Penangkapan Tikus Hutan Menurut Kabupaten/Kota dan Pemanfaatan Produksi (unit), 2023
Number of Hunting dan Capturing Forest Rat Individual Agricultural Holdings by Regency/Municipality and Product Utilization (units), 2023

Kabupaten/*Kota* *Regency/Municipality*	Pemanfaatan Produksi *Product Utilization*			
	Belum Dijual *Not Yet Being Sold*	Seluruhnya Dijual *Sold Entirely*	Sebagian Besar untuk Dijual *Mainly for Sale*	Sebagian Besar untuk Dikonsumsi Sendiri *Mainly for Own Consumption*
(1)	(2)	(3)	(4)	(5)
Kabupaten Bogor	-	-	-	-
Kabupaten Sukabumi	-	-	-	-
Kabupaten Cianjur	-	-	-	-
Kabupaten Bandung	-	1	-	-
Kabupaten Garut	-	1	-	-
Kabupaten Tasikmalaya	-	-	-	-
Kabupaten Ciamis	-	-	-	-
Kabupaten Kuningan	-	-	-	-
Kabupaten Cirebon	-	-	-	-
Kabupaten Majalengka	-	-	-	-
Kabupaten Sumedang	-	-	-	-
Kabupaten Indramayu	-	-	-	-
Kabupaten Subang	-	1	-	-
Kabupaten Purwakarta	-	-	-	-
Kabupaten Karawang	-	-	-	-
Kabupaten Bekasi	-	6	-	-
Kabupaten Bandung Barat	-	1	-	-
Kabupaten Pangandaran	-	-	-	-
Kota Bogor	-	-	-	-
Kota Sukabumi	-	-	-	-
Kota Bandung	-	-	-	-
Kota Cirebon	-	-	-	-
Kota Bekasi	-	-	-	-
Kota Depok	-	-	-	-
Kota Cimahi	-	-	-	-
Kota Tasikmalaya	-	-	-	-
Kota Banjar	-	-	-	-
Jawa Barat	**-**	**10**	**-**	**-**

https://jabar.bps.go.id

Tabel 5.41
Table

Jumlah Rumah Tangga Usaha Pemungutan Hasil Hutan Menurut Kabupaten/Kota dan Jenis Jenis Komoditas Hasil Hutan (rumah tangga), 2023
Number of Agricultural Households Collecting Forest Products by Regency/Municipality and Type of Forest Product Commodities (households), 2023

Kabupaten/*Kota* *Regency/Municipality*	Jumlah Rumah Tangga Usaha Pemungutan Hasil Hutan[1] *Number of Forest Products Collection Households*[1]	Jenis Komoditas Hasil Hutan *Type of Forest Product Commodities*			
		Getah Damar *Resin*	Getah Gaharu *Eaglewood Resin*	Getah Karet *Rubber Latex*	Getah Pinus *Pine Sap*
(1)	(2)	(3)	(4)	(5)	(6)
Kabupaten Bogor	148	-	1	48	24
Kabupaten Sukabumi	258	8	1	114	22
Kabupaten Cianjur	233	-	-	128	6
Kabupaten Bandung	76	-	-	-	33
Kabupaten Garut	151	-	-	26	10
Kabupaten Tasikmalaya	261	-	-	164	20
Kabupaten Ciamis	127	1	-	24	8
Kabupaten Kuningan	113	-	-	-	3
Kabupaten Cirebon	31	-	-	1	-
Kabupaten Majalengka	70	-	-	-	5
Kabupaten Sumedang	363	1	5	-	137
Kabupaten Indramayu	43	-	-	-	-
Kabupaten Subang	36	-	-	3	9
Kabupaten Purwakarta	138	-	-	16	-
Kabupaten Karawang	7	-	-	-	-
Kabupaten Bekasi	3	-	-	-	-
Kabupaten Bandung Barat	56	-	-	19	15
Kabupaten Pangandaran	161	-	-	14	-
Kota Bogor	-	-	-	-	-
Kota Sukabumi	-	-	-	-	-
Kota Bandung	2	-	-	-	-
Kota Cirebon	1	-	-	-	-
Kota Bekasi	-	-	-	-	-
Kota Depok	-	-	-	-	-
Kota Cimahi	-	-	-	-	-
Kota Tasikmalaya	5	-	-	-	-
Kota Banjar	16	-	-	2	-
Jawa Barat	**2299**	**10**	**7**	**559**	**292**

https://jabar.bps.go.id

Lanjutan Tabel/*Continued Table* 5.41

Kabupaten/*Kota* *Regency/Municipality*	Jenis Komoditas Hasil Hutan *Type of Forest Product Commodities*					
	Kayu Bakar *Firewood*	Madu *Honey*	Pemungutan Bambu *Bamboo Collecting*	Pemungutan Kayu Pertukangan *Carpentry Wood Collecting*	Pemungutan Rotan *Rattan Collecting*	Sarang Semut/ Kroto *Ant Nest/ Kroto*
(1)	(7)	(8)	(9)	(10)	(11)	(12)
Kabupaten Bogor	27	23	16	3	-	19
Kabupaten Sukabumi	9	74	1	-	-	22
Kabupaten Cianjur	34	30	3	-	-	14
Kabupaten Bandung	6	13	21	-	-	1
Kabupaten Garut	56	43	-	1	-	11
Kabupaten Tasikmalaya	5	42	5	-	1	17
Kabupaten Ciamis	15	30	-	-	-	45
Kabupaten Kuningan	43	14	-	1	-	51
Kabupaten Cirebon	4	-	1	1	-	21
Kabupaten Majalengka	31	15	-	-	-	19
Kabupaten Sumedang	49	36	66	-	-	7
Kabupaten Indramayu	30	-	-	-	-	2
Kabupaten Subang	1	20	-	-	-	1
Kabupaten Purwakarta	51	36	18	1	-	18
Kabupaten Karawang	-	2	3	-	-	-
Kabupaten Bekasi	-	-	-	-	-	3
Kabupaten Bandung Barat	1	14	-	-	-	4
Kabupaten Pangandaran	4	22	-	-	68	19
Kota Bogor	-	-	-	-	-	-
Kota Sukabumi	-	-	-	-	-	-
Kota Bandung	-	-	1	-	-	1
Kota Cirebon	-	-	-	-	-	1
Kota Bekasi	-	-	-	-	-	-
Kota Depok	-	-	-	-	-	-
Kota Cimahi	-	-	-	-	-	-
Kota Tasikmalaya	1	2	-	-	-	1
Kota Banjar	5	-	-	-	-	9
Jawa Barat	**372**	**416**	**135**	**7**	**69**	**286**

Catatan/*Note:* [1]Satu Rumah Tangga Usaha Pemungutan Hasil Hutan dapat mengusahakan lebih dari satu komoditas hasil hutan/*One Forest Products Collection Households can engage more than one type of forest product commodities*

https://jabar.bps.go.id

Tabel 5.42
Table

Jumlah Usaha Pertanian Perorangan Pemungutan Hasil Hutan Menurut Kabupaten/Kota dan Jenis Komoditas Hasil Hutan (unit), 2023
Number of Forest Products Collection Individual Agricultural Holdings by Regency/Municipality and Type of Forest Product Commodities (units), 2023

Kabupaten/*Kota* *Regency/Municipality*	Jumlah Usaha Pertanian Perorangan Pemungutan Hasil Hutan[1] *Number of Forest Products Collection Individual Agricultural Holdings*[1]	Jenis Komoditas Hasil Hutan *Type of Forest Product Commodities*			
		Getah Damar *Resin*	Getah Gaharu *Eaglewood Resin*	Getah Karet *Rubber Latex*	Getah Pinus *Pine Sap*
(1)	(2)	(3)	(4)	(5)	(6)
Kabupaten Bogor	148	-	1	48	24
Kabupaten Sukabumi	259	8	1	114	22
Kabupaten Cianjur	233	-	-	128	6
Kabupaten Bandung	76	-	-	-	33
Kabupaten Garut	151	-	-	26	10
Kabupaten Tasikmalaya	261	-	-	164	20
Kabupaten Ciamis	127	1	-	24	8
Kabupaten Kuningan	114	-	-	-	3
Kabupaten Cirebon	31	-	-	1	-
Kabupaten Majalengka	70	-	-	-	5
Kabupaten Sumedang	366	1	5	-	137
Kabupaten Indramayu	43	-	-	-	-
Kabupaten Subang	36	-	-	3	9
Kabupaten Purwakarta	138	-	-	16	-
Kabupaten Karawang	7	-	-	-	-
Kabupaten Bekasi	3	-	-	-	-
Kabupaten Bandung Barat	56	-	-	19	15
Kabupaten Pangandaran	161	-	-	14	-
Kota Bogor	-	-	-	-	-
Kota Sukabumi	-	-	-	-	-
Kota Bandung	2	-	-	-	-
Kota Cirebon	1	-	-	-	-
Kota Bekasi	-	-	-	-	-
Kota Depok	-	-	-	-	-
Kota Cimahi	-	-	-	-	-
Kota Tasikmalaya	5	-	-	-	-
Kota Banjar	16	-	-	2	-
Jawa Barat	**2304**	**10**	**7**	**559**	**292**

https://jabar.bps.go.id

Lanjutan Tabel/*Continued Table* 5.42

Kabupaten/*Kota* *Regency/Municipality*	Jenis Komoditas Hasil Hutan *Type of Forest Product Commodities*					
	Kayu Bakar *Firewood*	Madu *Honey*	Pemungutan Bambu *Bamboo Collecting*	Pemungutan Kayu Pertukangan *Carpentry Wood Collecting*	Pemungutan Rotan *Rattan Collecting*	Sarang Semut/ Kroto *Ant Nest/ Kroto*
(1)	(7)	(8)	(9)	(10)	(11)	(12)
Kabupaten Bogor	27	23	16	3	-	19
Kabupaten Sukabumi	9	74	1	-	-	23
Kabupaten Cianjur	34	30	3	-	-	14
Kabupaten Bandung	6	13	21	-	-	1
Kabupaten Garut	56	43	-	1	-	11
Kabupaten Tasikmalaya	5	42	5	-	1	17
Kabupaten Ciamis	15	30	-	-	-	45
Kabupaten Kuningan	44	14	-	1	-	51
Kabupaten Cirebon	4	-	1	1	-	21
Kabupaten Majalengka	31	15	-	-	-	19
Kabupaten Sumedang	49	36	66	-	-	7
Kabupaten Indramayu	30	-	-	-	-	2
Kabupaten Subang	1	20	-	-	-	1
Kabupaten Purwakarta	51	36	18	1	-	18
Kabupaten Karawang	-	2	3	-	-	-
Kabupaten Bekasi	-	-	-	-	-	3
Kabupaten Bandung Barat	1	14	-	-	-	4
Kabupaten Pangandaran	4	22	-	-	68	19
Kota Bogor	-	-	-	-	-	-
Kota Sukabumi	-	-	-	-	-	-
Kota Bandung	-	-	1	-	-	1
Kota Cirebon	-	-	-	-	-	1
Kota Bekasi	-	-	-	-	-	-
Kota Depok	-	-	-	-	-	-
Kota Cimahi	-	-	-	-	-	-
Kota Tasikmalaya	1	2	-	-	-	1
Kota Banjar	5	-	-	-	-	9
Jawa Barat	**373**	**416**	**135**	**7**	**69**	**287**

Catatan/*Note*: [1]Satu Usaha Pertanian Perorangan Pemungutan Hasil Hutan dapat mengusahakan lebih dari satu komoditas hasil hutan/*One Forest Products Collection Individual Agricultural Holdings can engage more than one type of forest product commodities*

https://jabar.bps.go.id

Tabel 5.43.1
Table

Jumlah Rumah Tangga Usaha dan Usaha Pertanian Perorangan pada Usaha Pemungutan Getah Damar Menurut Kabupaten/Kota dan Kepemilikan Izin, 2023
Number of Households and Individual Agricultural Holdings of Resin Collection by Regency/Municipality and Possession of Permit, 2023

Kabupaten/*Kota* *Regency/Municipality*	Memiliki Izin Pemungutan Hasil Hutan *With Forest Products Collection Permit*	
	Rumah Tangga Usaha Pemungutan Getah Damar (rumah tangga) *Collecting Resin Households (households)*	Usaha Pertanian Perorangan Pemungutan Getah Damar (unit) *Collecting Resin Individual Agricultural Holdings (units)*
(1)	(2)	(3)
Kabupaten Bogor	-	-
Kabupaten Sukabumi	8	8
Kabupaten Cianjur	-	-
Kabupaten Bandung	-	-
Kabupaten Garut	-	-
Kabupaten Tasikmalaya	-	-
Kabupaten Ciamis	-	-
Kabupaten Kuningan	-	-
Kabupaten Cirebon	-	-
Kabupaten Majalengka	-	-
Kabupaten Sumedang	-	-
Kabupaten Indramayu	-	-
Kabupaten Subang	-	-
Kabupaten Purwakarta	-	-
Kabupaten Karawang	-	-
Kabupaten Bekasi	-	-
Kabupaten Bandung Barat	-	-
Kabupaten Pangandaran	-	-
Kota Bogor	-	-
Kota Sukabumi	-	-
Kota Bandung	-	-
Kota Cirebon	-	-
Kota Bekasi	-	-
Kota Depok	-	-
Kota Cimahi	-	-
Kota Tasikmalaya	-	-
Kota Banjar	-	-
Jawa Barat	**8**	**8**

https://jabar.bps.go.id

Lanjutan Tabel/*Continued Table* 5.43.1

Kabupaten/*Kota* *Regency/Municipality*	Tidak Memiliki Izin Pemungutan Hasil Hutan *Without Forest Products Collection Permit*	
	Rumah Tangga Usaha Pemungutan Getah Damar (rumah tangga) *Collecting Resin Households (households)*	Usaha Pertanian Perorangan Pemungutan Getah Damar (unit) *Collecting Resin Individual Agricultural Holdings (units)*
(1)	(4)	(5)
Kabupaten Bogor	-	-
Kabupaten Sukabumi	-	-
Kabupaten Cianjur	-	-
Kabupaten Bandung	-	-
Kabupaten Garut	-	-
Kabupaten Tasikmalaya	-	-
Kabupaten Ciamis	1	1
Kabupaten Kuningan	-	-
Kabupaten Cirebon	-	-
Kabupaten Majalengka	-	-
Kabupaten Sumedang	1	1
Kabupaten Indramayu	-	-
Kabupaten Subang	-	-
Kabupaten Purwakarta	-	-
Kabupaten Karawang	-	-
Kabupaten Bekasi	-	-
Kabupaten Bandung Barat	-	-
Kabupaten Pangandaran	-	-
Kota Bogor	-	-
Kota Sukabumi	-	-
Kota Bandung	-	-
Kota Cirebon	-	-
Kota Bekasi	-	-
Kota Depok	-	-
Kota Cimahi	-	-
Kota Tasikmalaya	-	-
Kota Banjar	-	-
Jawa Barat	**2**	**2**

Catatan/*Note*: Satu Rumah Tangga Usaha Pemungutan Hasil Hutan dapat terdiri lebih dari satu Usaha Pertanian Perorangan Pemungutan Hasil Hutan yang mengusahakan komoditas hasil hutan yang sama dengan kepemilikan izin yang berbeda/*One Forest Product Collection Household may consist of more than one Forest Product Collection Individual Agricultural Holdings that cultivate the same type of forest products with different type of ownership permits*

https://jabar.bps.go.id

Tabel 5.43.2
Table

Jumlah Rumah Tangga Usaha dan Usaha Pertanian Perorangan pada Usaha Pemungutan Getah Gaharu Menurut Kabupaten/Kota dan Kepemilikan Izin, 2023
Number of Households and Individual Agricultural Holdings of Eaglewood Resin Collection by Regency/Municipality and Possession of Permit, 2023

Kabupaten/*Kota* *Regency/Municipality*	Memiliki Izin Pemungutan Hasil Hutan *With Forest Products Collection Permit*	
	Rumah Tangga Usaha Pemungutan Getah Gaharu (rumah tangga) *Collecting Eaglewood Resin Households (households)*	Usaha Pertanian Perorangan Pemungutan Getah Gaharu (unit) *Collecting Eaglewood Resin Individual Agricultural Holdings (units)*
(1)	(2)	(3)
Kabupaten Bogor	1	1
Kabupaten Sukabumi	1	1
Kabupaten Cianjur	-	-
Kabupaten Bandung	-	-
Kabupaten Garut	-	-
Kabupaten Tasikmalaya	-	-
Kabupaten Ciamis	-	-
Kabupaten Kuningan	-	-
Kabupaten Cirebon	-	-
Kabupaten Majalengka	-	-
Kabupaten Sumedang	5	5
Kabupaten Indramayu	-	-
Kabupaten Subang	-	-
Kabupaten Purwakarta	-	-
Kabupaten Karawang	-	-
Kabupaten Bekasi	-	-
Kabupaten Bandung Barat	-	-
Kabupaten Pangandaran	-	-
Kota Bogor	-	-
Kota Sukabumi	-	-
Kota Bandung	-	-
Kota Cirebon	-	-
Kota Bekasi	-	-
Kota Depok	-	-
Kota Cimahi	-	-
Kota Tasikmalaya	-	-
Kota Banjar	-	-
Jawa Barat	**7**	**7**

https://jabar.bps.go.id

Lanjutan Tabel/*Continued Table* 5.43.2

Kabupaten/*Kota* *Regency/Municipality*	Tidak Memiliki Izin Pemungutan Hasil Hutan *Without Forest Products Collection Permit*	
	Rumah Tangga Usaha Pemungutan Getah Gaharu (rumah tangga) *Collecting Eaglewood Resin Households (households)*	Usaha Pertanian Perorangan Pemungutan Getah Gaharu (unit) *Collecting Eaglewood Resin Individual Agricultural Holdings (units)*
(1)	(4)	(5)
Kabupaten Bogor	-	-
Kabupaten Sukabumi	-	-
Kabupaten Cianjur	-	-
Kabupaten Bandung	-	-
Kabupaten Garut	-	-
Kabupaten Tasikmalaya	-	-
Kabupaten Ciamis	-	-
Kabupaten Kuningan	-	-
Kabupaten Cirebon	-	-
Kabupaten Majalengka	-	-
Kabupaten Sumedang	-	-
Kabupaten Indramayu	-	-
Kabupaten Subang	-	-
Kabupaten Purwakarta	-	-
Kabupaten Karawang	-	-
Kabupaten Bekasi	-	-
Kabupaten Bandung Barat	-	-
Kabupaten Pangandaran	-	-
Kota Bogor	-	-
Kota Sukabumi	-	-
Kota Bandung	-	-
Kota Cirebon	-	-
Kota Bekasi	-	-
Kota Depok	-	-
Kota Cimahi	-	-
Kota Tasikmalaya	-	-
Kota Banjar	-	-
Jawa Barat	-	-

Catatan/*Note*: Satu Rumah Tangga Usaha Pemungutan Hasil Hutan dapat terdiri lebih dari satu Usaha Pertanian Perorangan Pemungutan Hasil Hutan yang mengusahakan komoditas hasil hutan yang sama dengan kepemilikan izin yang berbeda/*One Forest Product Collection Household may consist of more than one Forest Product Collection Individual Agricultural Holdings that cultivate the same type of forest products with different type of ownership permits*

https://jabar.bps.go.id

Tabel 5.43.3
Table

Jumlah Rumah Tangga Usaha dan Usaha Pertanian Perorangan pada Usaha Pemungutan Getah Karet Menurut Kabupaten/Kota dan Kepemilikan Izin, 2023
Number of Households and Individual Agricultural Holdings of Rubber Latex Collection by Regency/Municipality and Possession of Permit, 2023

Kabupaten/*Kota* *Regency/Municipality*	Memiliki Izin Pemungutan Hasil Hutan *With Forest Products Collection Permit*	
	Rumah Tangga Usaha Pemungutan Getah Karet (rumah tangga) *Collecting Rubber Latex Households (households)*	Usaha Pertanian Perorangan Pemungutan Getah Karet (unit) *Collecting Rubber Latex Individual Agricultural Holdings (units)*
(1)	(2)	(3)
Kabupaten Bogor	34	34
Kabupaten Sukabumi	85	85
Kabupaten Cianjur	107	107
Kabupaten Bandung	-	-
Kabupaten Garut	14	14
Kabupaten Tasikmalaya	138	138
Kabupaten Ciamis	15	15
Kabupaten Kuningan	-	-
Kabupaten Cirebon	1	1
Kabupaten Majalengka	-	-
Kabupaten Sumedang	-	-
Kabupaten Indramayu	-	-
Kabupaten Subang	3	3
Kabupaten Purwakarta	12	12
Kabupaten Karawang	-	-
Kabupaten Bekasi	-	-
Kabupaten Bandung Barat	10	10
Kabupaten Pangandaran	4	4
Kota Bogor	-	-
Kota Sukabumi	-	-
Kota Bandung	-	-
Kota Cirebon	-	-
Kota Bekasi	-	-
Kota Depok	-	-
Kota Cimahi	-	-
Kota Tasikmalaya	-	-
Kota Banjar	-	-
Jawa Barat	**423**	**423**

https://jabar.bps.go.id

Lanjutan Tabel/*Continued Table* 5.43.3

Kabupaten/*Kota* *Regency/Municipality*	Tidak Memiliki Izin Pemungutan Hasil Hutan *Without Forest Products Collection Permit*	
	Rumah Tangga Usaha Pemungutan Getah Karet (rumah tangga) *Collecting Rubber Latex Households (households)*	Usaha Pertanian Perorangan Pemungutan Getah Karet (unit) *Collecting Rubber Latex Individual Agricultural Holdings (units)*
(1)	(4)	(5)
Kabupaten Bogor	14	14
Kabupaten Sukabumi	29	29
Kabupaten Cianjur	21	21
Kabupaten Bandung	-	-
Kabupaten Garut	12	12
Kabupaten Tasikmalaya	26	26
Kabupaten Ciamis	9	9
Kabupaten Kuningan	-	-
Kabupaten Cirebon	-	-
Kabupaten Majalengka	-	-
Kabupaten Sumedang	-	-
Kabupaten Indramayu	-	-
Kabupaten Subang	-	-
Kabupaten Purwakarta	4	4
Kabupaten Karawang	-	-
Kabupaten Bekasi	-	-
Kabupaten Bandung Barat	9	9
Kabupaten Pangandaran	10	10
Kota Bogor	-	-
Kota Sukabumi	-	-
Kota Bandung	-	-
Kota Cirebon	-	-
Kota Bekasi	-	-
Kota Depok	-	-
Kota Cimahi	-	-
Kota Tasikmalaya	-	-
Kota Banjar	2	2
Jawa Barat	**136**	**136**

Catatan/*Note*: Satu Rumah Tangga Usaha Pemungutan Hasil Hutan dapat terdiri lebih dari satu Usaha Pertanian Perorangan Pemungutan Hasil Hutan yang mengusahakan komoditas hasil hutan yang sama dengan kepemilikan izin yang berbeda/*One Forest Product Collection Household may consist of more than one Forest Product Collection Individual Agricultural Holdings that cultivate the same type of forest products with different type of ownership permits*

https://jabar.bps.go.id

Tabel 5.43.4
Table

Jumlah Rumah Tangga Usaha dan Usaha Pertanian Perorangan pada Usaha Pemungutan Getah Pinus Menurut Kabupaten/Kota dan Kepemilikan Izin, 2023
Number of Households and Individual Agricultural Holdings of Firewood Collection by Regency/Municipality and Possession of Permit, 2023

Kabupaten/*Kota* *Regency/Municipality*	Memiliki Izin Pemungutan Hasil Hutan *With Forest Products Collection Permit*	
	Rumah Tangga Usaha Pemungutan Getah Pinus (rumah tangga) *Collecting Pine Sap Households (households)*	Usaha Pertanian Perorangan Pemungutan Getah Pinus (unit) *Collecting Pine Sap Individual Agricultural Holdings (units)*
(1)	(2)	(3)
Kabupaten Bogor	24	24
Kabupaten Sukabumi	22	22
Kabupaten Cianjur	6	6
Kabupaten Bandung	31	31
Kabupaten Garut	10	10
Kabupaten Tasikmalaya	15	15
Kabupaten Ciamis	8	8
Kabupaten Kuningan	2	2
Kabupaten Cirebon	-	-
Kabupaten Majalengka	4	4
Kabupaten Sumedang	120	120
Kabupaten Indramayu	-	-
Kabupaten Subang	9	9
Kabupaten Purwakarta	-	-
Kabupaten Karawang	-	-
Kabupaten Bekasi	-	-
Kabupaten Bandung Barat	15	15
Kabupaten Pangandaran	-	-
Kota Bogor	-	-
Kota Sukabumi	-	-
Kota Bandung	-	-
Kota Cirebon	-	-
Kota Bekasi	-	-
Kota Depok	-	-
Kota Cimahi	-	-
Kota Tasikmalaya	-	-
Kota Banjar	-	-
Jawa Barat	**266**	**266**

https://jabar.bps.go.id

Lanjutan Tabel/*Continued Table* 5.43.4

Kabupaten/*Kota* *Regency/Municipality*	Tidak Memiliki Izin Pemungutan Hasil Hutan *Without Forest Products Collection Permit*	
	Rumah Tangga Usaha Pemungutan Getah Pinus (rumah tangga) *Collecting Pine Sap Households (households)*	Usaha Pertanian Perorangan Pemungutan Getah Pinus (unit) *Collecting Pine Sap Individual Agricultural Holdings (units)*
(1)	(4)	(5)
Kabupaten Bogor	-	-
Kabupaten Sukabumi	-	-
Kabupaten Cianjur	-	-
Kabupaten Bandung	2	2
Kabupaten Garut	-	-
Kabupaten Tasikmalaya	5	5
Kabupaten Ciamis	-	-
Kabupaten Kuningan	1	1
Kabupaten Cirebon	-	-
Kabupaten Majalengka	1	1
Kabupaten Sumedang	17	17
Kabupaten Indramayu	-	-
Kabupaten Subang	-	-
Kabupaten Purwakarta	-	-
Kabupaten Karawang	-	-
Kabupaten Bekasi	-	-
Kabupaten Bandung Barat	-	-
Kabupaten Pangandaran	-	-
Kota Bogor	-	-
Kota Sukabumi	-	-
Kota Bandung	-	-
Kota Cirebon	-	-
Kota Bekasi	-	-
Kota Depok	-	-
Kota Cimahi	-	-
Kota Tasikmalaya	-	-
Kota Banjar	-	-
Jawa Barat	**26**	**26**

Catatan/*Note*: Satu Rumah Tangga Usaha Pemungutan Hasil Hutan dapat terdiri lebih dari satu Usaha Pertanian Perorangan Pemungutan Hasil Hutan yang mengusahakan komoditas hasil hutan yang sama dengan kepemilikan izin yang berbeda/*One Forest Product Collection Household may consist of more than one Forest Product Collection Individual Agricultural Holdings that cultivate the same type of forest products with different type of ownership permits*

https://jabar.bps.go.id

Tabel 5.43.5
Table

Jumlah Rumah Tangga Usaha dan Usaha Pertanian Perorangan pada Usaha Pemungutan Kayu Bakar Menurut Kabupaten/Kota dan Kepemilikan Izin, 2023
Number of Households and Individual Agricultural Holdings of Firewood Collection by Regency/Municipality and Possession of Permit, 2023

Kabupaten/*Kota* *Regency/Municipality*	Memiliki Izin Pemungutan Hasil Hutan *With Forest Products Collection Permit*	
	Rumah Tangga Usaha Pemungutan Kayu Bakar (rumah tangga) *Collecting Firewood Households (households)*	Usaha Pertanian Perorangan Pemungutan Kayu Bakar (unit) *Collecting Firewood Individual Agricultural Holdings (units)*
(1)	(2)	(3)
Kabupaten Bogor	1	1
Kabupaten Sukabumi	2	2
Kabupaten Cianjur	2	2
Kabupaten Bandung	1	1
Kabupaten Garut	10	10
Kabupaten Tasikmalaya	-	-
Kabupaten Ciamis	6	6
Kabupaten Kuningan	2	2
Kabupaten Cirebon	1	1
Kabupaten Majalengka	19	19
Kabupaten Sumedang	6	6
Kabupaten Indramayu	4	4
Kabupaten Subang	-	0
Kabupaten Purwakarta	1	1
Kabupaten Karawang	-	-
Kabupaten Bekasi	-	-
Kabupaten Bandung Barat	-	-
Kabupaten Pangandaran	-	-
Kota Bogor	-	-
Kota Sukabumi	-	-
Kota Bandung	-	-
Kota Cirebon	-	-
Kota Bekasi	-	-
Kota Depok	-	-
Kota Cimahi	-	-
Kota Tasikmalaya	1	1
Kota Banjar	-	-
Jawa Barat	**56**	**56**

https://jabar.bps.go.id

Lanjutan Tabel/*Continued Table* 5.43.5

Kabupaten/*Kota* *Regency/Municipality*	Tidak Memiliki Izin Pemungutan Hasil Hutan *Without Forest Products Collection Permit*	
	Rumah Tangga Usaha Pemungutan Kayu Bakar (rumah tangga) *Collecting Firewood Households (households)*	Usaha Pertanian Perorangan Pemungutan Kayu Bakar (unit) *Collecting Firewood Individual Agricultural Holdings (units)*
(1)	(4)	(5)
Kabupaten Bogor	26	26
Kabupaten Sukabumi	7	7
Kabupaten Cianjur	32	32
Kabupaten Bandung	5	5
Kabupaten Garut	46	46
Kabupaten Tasikmalaya	5	5
Kabupaten Ciamis	9	9
Kabupaten Kuningan	41	42
Kabupaten Cirebon	3	3
Kabupaten Majalengka	12	12
Kabupaten Sumedang	43	43
Kabupaten Indramayu	26	26
Kabupaten Subang	1	1
Kabupaten Purwakarta	50	50
Kabupaten Karawang	-	-
Kabupaten Bekasi	-	-
Kabupaten Bandung Barat	1	1
Kabupaten Pangandaran	4	4
Kota Bogor	-	-
Kota Sukabumi	-	-
Kota Bandung	-	-
Kota Cirebon	-	-
Kota Bekasi	-	-
Kota Depok	-	-
Kota Cimahi	-	-
Kota Tasikmalaya	-	-
Kota Banjar	5	5
Jawa Barat	**316**	**317**

Catatan/*Note*: Satu Rumah Tangga Usaha Pemungutan Hasil Hutan dapat terdiri lebih dari satu Usaha Pertanian Perorangan Pemungutan Hasil Hutan yang mengusahakan komoditas hasil hutan yang sama dengan kepemilikan izin yang berbeda/*One Forest Product Collection Household may consist of more than one Forest Product Collection Individual Agricultural Holdings that cultivate the same type of forest products with different type of ownership permits*

https://jabar.bps.go.id

Tabel 5.43.6
Table

Jumlah Rumah Tangga Usaha dan Usaha Pertanian Perorangan pada Usaha Pemungutan Madu Menurut Kabupaten/Kota dan Kepemilikan Izin, 2023
Number of Households and Individual Agricultural Holdings of Honey Collection Activities by Regency/Municipality and Possession of Permit, 2023

Kabupaten/*Kota* *Regency/Municipality*	Memiliki Izin Pemungutan Hasil Hutan *With Forest Products Collection Permit*	
	Rumah Tangga Usaha Pemungutan Madu (rumah tangga) *Collecting Honey Households (households)*	Usaha Pertanian Perorangan Pemungutan Madu (unit) *Collecting Honey Individual Agricultural Holdings (units)*
(1)	(2)	(3)
Kabupaten Bogor	2	2
Kabupaten Sukabumi	6	6
Kabupaten Cianjur	1	1
Kabupaten Bandung	2	2
Kabupaten Garut	6	6
Kabupaten Tasikmalaya	2	2
Kabupaten Ciamis	2	2
Kabupaten Kuningan	-	-
Kabupaten Cirebon	-	-
Kabupaten Majalengka	-	-
Kabupaten Sumedang	1	1
Kabupaten Indramayu	-	-
Kabupaten Subang	1	1
Kabupaten Purwakarta	4	4
Kabupaten Karawang	-	-
Kabupaten Bekasi	-	-
Kabupaten Bandung Barat	1	1
Kabupaten Pangandaran	2	2
Kota Bogor	-	-
Kota Sukabumi	-	-
Kota Bandung	-	-
Kota Cirebon	-	-
Kota Bekasi	-	-
Kota Depok	-	-
Kota Cimahi	-	-
Kota Tasikmalaya	1	1
Kota Banjar	-	-
Jawa Barat	**31**	**31**

https://jabar.bps.go.id

Lanjutan Tabel/*Continued Table* 5.43.6

Kabupaten/*Kota* *Regency/Municipality*	Tidak Memiliki Izin Pemungutan Hasil Hutan *Without Forest Products Collection Permit*	
	Rumah Tangga Usaha Pemungutan Madu (rumah tangga) *Collecting Honey Households (households)*	Usaha Pertanian Perorangan Pemungutan Madu (unit) *Collecting Honey Individual Agricultural Holdings (units)*
(1)	(4)	(5)
Kabupaten Bogor	21	21
Kabupaten Sukabumi	68	68
Kabupaten Cianjur	29	29
Kabupaten Bandung	11	11
Kabupaten Garut	37	37
Kabupaten Tasikmalaya	40	40
Kabupaten Ciamis	28	28
Kabupaten Kuningan	14	14
Kabupaten Cirebon	-	-
Kabupaten Majalengka	15	15
Kabupaten Sumedang	35	35
Kabupaten Indramayu	-	-
Kabupaten Subang	19	19
Kabupaten Purwakarta	32	32
Kabupaten Karawang	2	2
Kabupaten Bekasi	-	-
Kabupaten Bandung Barat	13	13
Kabupaten Pangandaran	20	20
Kota Bogor	-	-
Kota Sukabumi	-	-
Kota Bandung	-	-
Kota Cirebon	-	-
Kota Bekasi	-	-
Kota Depok	-	-
Kota Cimahi	-	-
Kota Tasikmalaya	1	1
Kota Banjar	-	-
Jawa Barat	**385**	**385**

Catatan/*Note*: Satu Rumah Tangga Usaha Pemungutan Hasil Hutan dapat terdiri lebih dari satu Usaha Pertanian Perorangan Pemungutan Hasil Hutan yang mengusahakan komoditas hasil hutan yang sama dengan kepemilikan izin yang berbeda/*One Forest Product Collection Household may consist of more than one Forest Product Collection Individual Agricultural Holdings that cultivate the same type of forest products with different type of ownership permits*

https://jabar.bps.go.id

Tabel 5.43.7
Table

Jumlah Rumah Tangga Usaha dan Usaha Pertanian Perorangan pada Usaha Pemungutan Bambu Menurut Kabupaten/Kota dan Kepemilikan Izin, 2023
Number of Households and Individual Agricultural Holdings of Bamboo Collection by Regency/Municipality and Possession of Permit, 2023

Kabupaten/*Kota* *Regency/Municipality*	Memiliki Izin Pemungutan Hasil Hutan *With Forest Products Collection Permit*	
	Rumah Tangga Usaha Pemungutan Bambu (rumah tangga) *Collecting Bamboo Households (households)*	Usaha Pertanian Perorangan Pemungutan Bambu (unit) *Collecting Bamboo Individual Agricultural Holdings (units)*
(1)	(2)	(3)
Kabupaten Bogor	2	2
Kabupaten Sukabumi	1	1
Kabupaten Cianjur	1	1
Kabupaten Bandung	6	6
Kabupaten Garut	-	-
Kabupaten Tasikmalaya	5	5
Kabupaten Ciamis	-	-
Kabupaten Kuningan	-	-
Kabupaten Cirebon	-	-
Kabupaten Majalengka	-	-
Kabupaten Sumedang	14	14
Kabupaten Indramayu	-	-
Kabupaten Subang	-	-
Kabupaten Purwakarta	-	-
Kabupaten Karawang	-	-
Kabupaten Bekasi	-	-
Kabupaten Bandung Barat	-	-
Kabupaten Pangandaran	-	-
Kota Bogor	-	-
Kota Sukabumi	-	-
Kota Bandung	-	-
Kota Cirebon	-	-
Kota Bekasi	-	-
Kota Depok	-	-
Kota Cimahi	-	-
Kota Tasikmalaya	-	-
Kota Banjar	-	-
Jawa Barat	**29**	**29**

https://jabar.bps.go.id

Lanjutan Tabel/*Continued Table* 5.43.7

Kabupaten/*Kota* *Regency/Municipality*	Tidak Memiliki Izin Pemungutan Hasil Hutan *Without Forest Products Collection Permit*	
	Rumah Tangga Usaha Pemungutan Bambu (rumah tangga) *Collecting Bamboo Households (households)*	Usaha Pertanian Perorangan Pemungutan Bambu (unit) *Collecting Bamboo Individual Agricultural Holdings (units)*
(1)	(4)	(5)
Kabupaten Bogor	14	14
Kabupaten Sukabumi	-	-
Kabupaten Cianjur	2	2
Kabupaten Bandung	15	15
Kabupaten Garut	-	-
Kabupaten Tasikmalaya	-	-
Kabupaten Ciamis	-	-
Kabupaten Kuningan	-	-
Kabupaten Cirebon	1	1
Kabupaten Majalengka		
Kabupaten Sumedang	52	52
Kabupaten Indramayu	-	-
Kabupaten Subang	-	-
Kabupaten Purwakarta	18	18
Kabupaten Karawang	3	3
Kabupaten Bekasi	-	-
Kabupaten Bandung Barat	-	-
Kabupaten Pangandaran	-	-
Kota Bogor	-	-
Kota Sukabumi	-	-
Kota Bandung	1	1
Kota Cirebon	-	-
Kota Bekasi	-	-
Kota Depok	-	-
Kota Cimahi	-	-
Kota Tasikmalaya	-	-
Kota Banjar	-	-
Jawa Barat	**106**	**106**

Catatan/*Note*: Satu Rumah Tangga Usaha Pemungutan Hasil Hutan dapat terdiri lebih dari satu Usaha Pertanian Perorangan Pemungutan Hasil Hutan yang mengusahakan komoditas hasil hutan yang sama dengan kepemilikan izin yang berbeda/*One Forest Product Collection Household may consist of more than one Forest Product Collection Individual Agricultural Holdings that cultivate the same type of forest products with different type of ownership permits*

https://jabar.bps.go.id

Tabel 5.43.8
Table

Jumlah Rumah Tangga Usaha dan Usaha Pertanian Perorangan pada Usaha Pemungutan Kayu Pertukangan Menurut Kabupaten/Kota dan Kepemilikan Izin, 2023
Number of Households and Individual Agricultural Holdings of Carpentry Wood Collection by Regency/Municipality and Possession of Permit, 2023

Kabupaten/*Kota* *Regency/Municipality*	Memiliki Izin Pemungutan Hasil Hutan *With Forest Products Collection Permit*	
	Rumah Tangga Usaha Pemungutan Kayu Pertukangan (rumah tangga) *Collecting Carpentry Wood Households (households)*	Usaha Pertanian Perorangan Pemungutan Kayu Pertukangan (unit) *Collecting Carpentry Wood Individual Agricultural Holdings (units)*
(1)	(2)	(3)
Kabupaten Bogor	2	2
Kabupaten Sukabumi	-	-
Kabupaten Cianjur	-	-
Kabupaten Bandung	-	-
Kabupaten Garut	-	-
Kabupaten Tasikmalaya	-	-
Kabupaten Ciamis	-	-
Kabupaten Kuningan	1	1
Kabupaten Cirebon	1	1
Kabupaten Majalengka	-	-
Kabupaten Sumedang	-	-
Kabupaten Indramayu	-	-
Kabupaten Subang	-	-
Kabupaten Purwakarta	1	1
Kabupaten Karawang	-	-
Kabupaten Bekasi	-	-
Kabupaten Bandung Barat	-	-
Kabupaten Pangandaran	-	-
Kota Bogor	-	-
Kota Sukabumi	-	-
Kota Bandung	-	-
Kota Cirebon	-	-
Kota Bekasi	-	-
Kota Depok	-	-
Kota Cimahi	-	-
Kota Tasikmalaya	-	-
Kota Banjar	-	-
Jawa Barat	**5**	**5**

https://jabar.bps.go.id

Lanjutan Tabel/*Continued Table* 5.43.8

Kabupaten/*Kota* *Regency/Municipality*	Tidak Memiliki Izin Pemungutan Hasil Hutan *Without Forest Products Collection Permit*	
	Rumah Tangga Usaha Pemungutan Kayu Pertukangan (rumah tangga) *Collecting Carpentry Wood Households (households)*	Usaha Pertanian Perorangan Pemungutan Kayu Pertukangan (unit) *Collecting Carpentry Wood Individual Agricultural Holdings (units)*
(1)	(4)	(5)
Kabupaten Bogor	1	1
Kabupaten Sukabumi	-	-
Kabupaten Cianjur	-	-
Kabupaten Bandung	-	-
Kabupaten Garut	1	1
Kabupaten Tasikmalaya	-	-
Kabupaten Ciamis	-	-
Kabupaten Kuningan	-	-
Kabupaten Cirebon	-	-
Kabupaten Majalengka	-	-
Kabupaten Sumedang	-	-
Kabupaten Indramayu	-	-
Kabupaten Subang	-	-
Kabupaten Purwakarta	-	-
Kabupaten Karawang	-	-
Kabupaten Bekasi	-	-
Kabupaten Bandung Barat	-	-
Kabupaten Pangandaran	-	-
Kota Bogor	-	-
Kota Sukabumi	-	-
Kota Bandung	-	-
Kota Cirebon	-	-
Kota Bekasi	-	-
Kota Depok	-	-
Kota Cimahi	-	-
Kota Tasikmalaya	-	-
Kota Banjar	-	-
Jawa Barat	**2**	**2**

Catatan/*Note*: Satu Rumah Tangga Usaha Pemungutan Hasil Hutan dapat terdiri lebih dari satu Usaha Pertanian Perorangan Pemungutan Hasil Hutan yang mengusahakan komoditas hasil hutan yang sama dengan kepemilikan izin yang berbeda/*One Forest Product Collection Household may consist of more than one Forest Product Collection Individual Agricultural Holdings that cultivate the same type of forest products with different type of ownership permits*

https://jabar.bps.go.id

Tabel 5.43.9
Table

Jumlah Rumah Tangga Usaha dan Usaha Pertanian Perorangan pada Usaha Pemungutan Rotan Menurut Kabupaten/Kota dan Kepemilikan Izin, 2023
Number of Households and Individual Agricultural Holdings of Rattan Collection by Regency/Municipality and Possession of Permit, 2023

Kabupaten/*Kota* *Regency/Municipality*	Memiliki Izin Pemungutan Hasil Hutan *With Forest Products Collection Permit*	
	Rumah Tangga Usaha Pemungutan Rotan (rumah tangga) *Collecting Rattan Households (households)*	Usaha Pertanian Perorangan Pemungutan Rotan (unit) *Collecting Rattan Individual Agricultural Holdings (units)*
(1)	(2)	(3)
Kabupaten Bogor	-	-
Kabupaten Sukabumi	-	-
Kabupaten Cianjur	-	-
Kabupaten Bandung	-	-
Kabupaten Garut	-	-
Kabupaten Tasikmalaya	-	-
Kabupaten Ciamis	-	-
Kabupaten Kuningan	-	-
Kabupaten Cirebon	-	-
Kabupaten Majalengka	-	-
Kabupaten Sumedang	-	-
Kabupaten Indramayu	-	-
Kabupaten Subang	-	-
Kabupaten Purwakarta	-	-
Kabupaten Karawang	-	-
Kabupaten Bekasi	-	-
Kabupaten Bandung Barat	-	-
Kabupaten Pangandaran	-	-
Kota Bogor	-	-
Kota Sukabumi	-	-
Kota Bandung	-	-
Kota Cirebon	-	-
Kota Bekasi	-	-
Kota Depok	-	-
Kota Cimahi	-	-
Kota Tasikmalaya	-	-
Kota Banjar	-	-
Jawa Barat	-	-

https://jabar.bps.go.id

Lanjutan Tabel/*Continued Table* 5.43.9

Kabupaten/*Kota* *Regency/Municipality*	Tidak Memiliki Izin Pemungutan Hasil Hutan *Without Forest Products Collection Permit*	
	Rumah Tangga Usaha Pemungutan Rotan (rumah tangga) *Collecting Rattan Households (households)*	Usaha Pertanian Perorangan Pemungutan Rotan (unit) *Collecting Rattan Individual Agricultural Holdings (units)*
(1)	(4)	(5)
Kabupaten Bogor	-	-
Kabupaten Sukabumi	-	-
Kabupaten Cianjur	-	-
Kabupaten Bandung	-	-
Kabupaten Garut	-	-
Kabupaten Tasikmalaya	1	1
Kabupaten Ciamis	-	-
Kabupaten Kuningan	-	-
Kabupaten Cirebon	-	-
Kabupaten Majalengka	-	-
Kabupaten Sumedang	-	-
Kabupaten Indramayu	-	-
Kabupaten Subang	-	-
Kabupaten Purwakarta	-	-
Kabupaten Karawang	-	-
Kabupaten Bekasi	-	-
Kabupaten Bandung Barat	-	-
Kabupaten Pangandaran	68	68
Kota Bogor	-	-
Kota Sukabumi	-	-
Kota Bandung	-	-
Kota Cirebon	-	-
Kota Bekasi	-	-
Kota Depok	-	-
Kota Cimahi	-	-
Kota Tasikmalaya	-	-
Kota Banjar	-	-
Jawa Barat	**69**	**69**

Catatan/*Note*: Satu Rumah Tangga Usaha Pemungutan Hasil Hutan dapat terdiri lebih dari satu Usaha Pertanian Perorangan Pemungutan Hasil Hutan yang mengusahakan komoditas hasil hutan yang sama dengan kepemilikan izin yang berbeda/*One Forest Product Collection Household may consist of more than one Forest Product Collection Individual Agricultural Holdings that cultivate the same type of forest products with different type of ownership permits*

https://jabar.bps.go.id

Tabel 5.43.10
Table

Jumlah Rumah Tangga Usaha dan Usaha Pertanian Perorangan pada Usaha Pemungutan Sarang Semut/Kroto Menurut Kabupaten/Kota dan Kepemilikan Izin, 2023
Number of Households and Individual Agricultural Holdings of Ant Nest/Kroto Collection by Regency/Municipality and Possession of Permit, 2023

Kabupaten/*Kota* *Regency/Municipality*	Memiliki Izin Pemungutan Hasil Hutan *With Forest Products Collection Permit*	
	Rumah Tangga Usaha Pemungutan Sarang Semut/Kroto (rumah tangga) *Collecting Ant Nest/Kroto Households (households)*	Usaha Pertanian Perorangan Pemungutan Sarang Semut/Kroto (unit) *Collecting Ant Nest/Kroto Individual Agricultural Holdings (units)*
(1)	(2)	(3)
Kabupaten Bogor	1	1
Kabupaten Sukabumi	-	-
Kabupaten Cianjur	1	1
Kabupaten Bandung	1	1
Kabupaten Garut	-	-
Kabupaten Tasikmalaya	1	1
Kabupaten Ciamis	1	1
Kabupaten Kuningan	1	1
Kabupaten Cirebon	-	-
Kabupaten Majalengka	1	1
Kabupaten Sumedang	-	-
Kabupaten Indramayu	-	-
Kabupaten Subang	-	-
Kabupaten Purwakarta	1	1
Kabupaten Karawang	-	-
Kabupaten Bekasi	-	-
Kabupaten Bandung Barat	-	-
Kabupaten Pangandaran	3	3
Kota Bogor	-	-
Kota Sukabumi	-	-
Kota Bandung	-	-
Kota Cirebon	-	-
Kota Bekasi	-	-
Kota Depok	-	-
Kota Cimahi	-	-
Kota Tasikmalaya	-	-
Kota Banjar	-	-
Jawa Barat	**11**	**11**

https://jabar.bps.go.id

Lanjutan Tabel/*Continued Table* 5.43.10

Kabupaten/*Kota* *Regency/Municipality*	Tidak Memiliki Izin Pemungutan Hasil Hutan *Without Forest Products Collection Permit*	
	Rumah Tangga Usaha Pemungutan Sarang Semut/Kroto (rumah tangga) *Collecting Ant Nest/Kroto Households (households)*	Usaha Pertanian Perorangan Pemungutan Sarang Semut/Kroto (unit) *Collecting Ant Nest/Kroto Individual Agricultural Holdings (units)*
(1)	(4)	(5)
Kabupaten Bogor	18	18
Kabupaten Sukabumi	22	23
Kabupaten Cianjur	13	13
Kabupaten Bandung	-	-
Kabupaten Garut	11	11
Kabupaten Tasikmalaya	16	16
Kabupaten Ciamis	44	44
Kabupaten Kuningan	50	50
Kabupaten Cirebon	21	21
Kabupaten Majalengka	18	18
Kabupaten Sumedang	7	7
Kabupaten Indramayu	2	2
Kabupaten Subang	1	1
Kabupaten Purwakarta	17	17
Kabupaten Karawang	-	-
Kabupaten Bekasi	3	3
Kabupaten Bandung Barat	4	4
Kabupaten Pangandaran	16	16
Kota Bogor	-	-
Kota Sukabumi	-	-
Kota Bandung	1	1
Kota Cirebon	1	1
Kota Bekasi	-	-
Kota Depok	-	-
Kota Cimahi	-	-
Kota Tasikmalaya	1	1
Kota Banjar	9	9
Jawa Barat	**275**	**276**

Catatan/*Note*: Satu Rumah Tangga Usaha Pemungutan Hasil Hutan dapat terdiri lebih dari satu Usaha Pertanian Perorangan Pemungutan Hasil Hutan yang mengusahakan komoditas hasil hutan yang sama dengan kepemilikan izin yang berbeda/*One Forest Product Collection Household may consist of more than one Forest Product Collection Individual Agricultural Holdings that cultivate the same type of forest products with different type of ownership permits*

https://jabar.bps.go.id

Tabel 5.44.1
Table

Jumlah Rumah Tangga Usaha Pemungutan Getah Damar Menurut Kabupaten/Kota dan Pemanfaatan Produksi (rumah tangga), 2023
Number of Resin Collection Households by Regency/Municipality and Product Utilization (households), 2023

Kabupaten/*Kota* *Regency/Municipality*	Pemanfaatan Produksi *Product Utilization*			
	Belum Dijual *Not Yet Being Sold*	Seluruhnya Dijual *Sold Entirely*	Sebagian Besar untuk Dijual *Mainly for Sale*	Sebagian Besar untuk Dikonsumsi Sendiri *Mainly for Own Consumption*
(1)	(2)	(3)	(4)	(5)
Kabupaten Bogor	-	-	-	-
Kabupaten Sukabumi	1	7	-	-
Kabupaten Cianjur	-	-	-	-
Kabupaten Bandung	-	-	-	-
Kabupaten Garut	-	-	-	-
Kabupaten Tasikmalaya	-	-	-	-
Kabupaten Ciamis	-	-	1	-
Kabupaten Kuningan	-	-	-	-
Kabupaten Cirebon	-	-	-	-
Kabupaten Majalengka	-	-	-	-
Kabupaten Sumedang	-	1	-	-
Kabupaten Indramayu	-	-	-	-
Kabupaten Subang	-	-	-	-
Kabupaten Purwakarta	-	-	-	-
Kabupaten Karawang	-	-	-	-
Kabupaten Bekasi	-	-	-	-
Kabupaten Bandung Barat	-	-	-	-
Kabupaten Pangandaran	-	-	-	-
Kota Bogor	-	-	-	-
Kota Sukabumi	-	-	-	-
Kota Bandung	-	-	-	-
Kota Cirebon	-	-	-	-
Kota Bekasi	-	-	-	-
Kota Depok	-	-	-	-
Kota Cimahi	-	-	-	-
Kota Tasikmalaya	-	-	-	-
Kota Banjar	-	-	-	-
Jawa Barat	**1**	**8**	**1**	**-**

Catatan/*Note*: Satu Rumah Tangga Usaha Pemungutan Hasil Hutan dapat terdiri lebih dari satu Usaha Pertanian Perorangan Pemungutan Hasil Hutan yang mengusahakan komoditas hasil hutan yang sama dengan pemanfaatan produksi berbeda/*One Forest Product Collection Household may consist of more than one Forest Product Collection Individual Agricultural Holdings that cultivate the same type of forest products with different type of product utilizations*

https://jabar.bps.go.id

Tabel 5.44.2
Table

Jumlah Rumah Tangga Usaha Pemungutan Getah Gaharu Menurut Kabupaten/Kota dan Pemanfaatan Produksi (rumah tangga), 2023
Number of Eaglewood Resin Collection Households by Regency/Municipality and Product Utilization (households), 2023

Kabupaten/*Kota* *Regency/Municipality*	Pemanfaatan Produksi *Product Utilization*			
	Belum Dijual *Not Yet Being Sold*	Seluruhnya Dijual *Sold Entirely*	Sebagian Besar untuk Dijual *Mainly for Sale*	Sebagian Besar untuk Dikonsumsi Sendiri *Mainly for Own Consumption*
(1)	(2)	(3)	(4)	(5)
Kabupaten Bogor	-	1	-	-
Kabupaten Sukabumi	-	1	-	-
Kabupaten Cianjur	-	-	-	-
Kabupaten Bandung	-	-	-	-
Kabupaten Garut	-	-	-	-
Kabupaten Tasikmalaya	-	-	-	-
Kabupaten Ciamis	-	-	-	-
Kabupaten Kuningan	-	-	-	-
Kabupaten Cirebon	-	-	-	-
Kabupaten Majalengka	-	-	-	-
Kabupaten Sumedang	2	3	-	-
Kabupaten Indramayu	-	-	-	-
Kabupaten Subang	-	-	-	-
Kabupaten Purwakarta	-	-	-	-
Kabupaten Karawang	-	-	-	-
Kabupaten Bekasi	-	-	-	-
Kabupaten Bandung Barat	-	-	-	-
Kabupaten Pangandaran	-	-	-	-
Kota Bogor	-	-	-	-
Kota Sukabumi	-	-	-	-
Kota Bandung	-	-	-	-
Kota Cirebon	-	-	-	-
Kota Bekasi	-	-	-	-
Kota Depok	-	-	-	-
Kota Cimahi	-	-	-	-
Kota Tasikmalaya	-	-	-	-
Kota Banjar	-	-	-	-
Jawa Barat	**2**	**5**	**-**	**-**

Catatan/*Note*: Satu Rumah Tangga Usaha Pemungutan Hasil Hutan dapat terdiri lebih dari satu Usaha Pertanian Perorangan Pemungutan Hasil Hutan yang mengusahakan komoditas hasil hutan yang sama dengan pemanfaatan produksi berbeda/*One Forest Product Collection Household may consist of more than one Forest Product Collection Individual Agricultural Holdings that cultivate the same type of forest products with different type of product utilizations*

https://jabar.bps.go.id

Tabel 5.44.3
Table

Jumlah Rumah Tangga Usaha Pemungutan Getah Karet Menurut Kabupaten/Kota dan Pemanfaatan Produksi (rumah tangga), 2023
Number of Rubber Latex Collection Households by Regency/Municipality and Product Utilization (households), 2023

Kabupaten/*Kota* *Regency/Municipality*	Pemanfaatan Produksi *Product Utilization*			
	Belum Dijual *Not Yet Being Sold*	Seluruhnya Dijual *Sold Entirely*	Sebagian Besar untuk Dijual *Mainly for Sale*	Sebagian Besar untuk Dikonsumsi Sendiri *Mainly for Own Consumption*
(1)	(2)	(3)	(4)	(5)
Kabupaten Bogor	-	48	-	-
Kabupaten Sukabumi	12	102	-	-
Kabupaten Cianjur	7	119	2	-
Kabupaten Bandung	-	-	-	-
Kabupaten Garut	2	21	3	-
Kabupaten Tasikmalaya	29	134	1	-
Kabupaten Ciamis	-	23	1	-
Kabupaten Kuningan	-	-	-	-
Kabupaten Cirebon	-	1	-	-
Kabupaten Majalengka	-	-	-	-
Kabupaten Sumedang	-	-	-	-
Kabupaten Indramayu	-	-	-	-
Kabupaten Subang	1	2	-	-
Kabupaten Purwakarta	1	14	-	1
Kabupaten Karawang	-	-	-	-
Kabupaten Bekasi	-	-	-	-
Kabupaten Bandung Barat	4	14	1	-
Kabupaten Pangandaran	4	10	-	-
Kota Bogor	-	-	-	-
Kota Sukabumi	-	-	-	-
Kota Bandung	-	-	-	-
Kota Cirebon	-	-	-	-
Kota Bekasi	-	-	-	-
Kota Depok	-	-	-	-
Kota Cimahi	-	-	-	-
Kota Tasikmalaya	-	-	-	-
Kota Banjar	-	2	-	-
Jawa Barat	**60**	**490**	**8**	**1**

Catatan/*Note*: Satu Rumah Tangga Usaha Pemungutan Hasil Hutan dapat terdiri lebih dari satu Usaha Pertanian Perorangan Pemungutan Hasil Hutan yang mengusahakan komoditas hasil hutan yang sama dengan pemanfaatan produksi berbeda/*One Forest Product Collection Household may consist of more than one Forest Product Collection Individual Agricultural Holdings that cultivate the same type of forest products with different type of product utilizations*

https://jabar.bps.go.id

Tabel 5.44.4
Table

Jumlah Rumah Tangga Usaha Pemungutan Getah Pinus Menurut Kabupaten/Kota dan Pemanfaatan Produksi (rumah tangga), 2023
Number of Pine Sap Collection Households by Regency/Municipality and Product Utilization (households), 2023

Kabupaten/*Kota* *Regency/Municipality*	Pemanfaatan Produksi *Product Utilization*			
	Belum Dijual *Not Yet Being Sold*	Seluruhnya Dijual *Sold Entirely*	Sebagian Besar untuk Dijual *Mainly for Sale*	Sebagian Besar untuk Dikonsumsi Sendiri *Mainly for Own Consumption*
(1)	(2)	(3)	(4)	(5)
Kabupaten Bogor	-	23	1	-
Kabupaten Sukabumi	1	21	-	-
Kabupaten Cianjur	-	6	-	-
Kabupaten Bandung	-	33	-	-
Kabupaten Garut	-	10	-	-
Kabupaten Tasikmalaya	1	19	-	-
Kabupaten Ciamis	-	8	-	-
Kabupaten Kuningan	-	3	-	-
Kabupaten Cirebon	-	-	-	-
Kabupaten Majalengka	-	5	-	-
Kabupaten Sumedang	8	127	2	-
Kabupaten Indramayu	-	-	-	-
Kabupaten Subang	-	9	-	-
Kabupaten Purwakarta	-	-	-	-
Kabupaten Karawang	-	-	-	-
Kabupaten Bekasi	-	-	-	-
Kabupaten Bandung Barat	2	13	-	-
Kabupaten Pangandaran	-	-	-	-
Kota Bogor	-	-	-	-
Kota Sukabumi	-	-	-	-
Kota Bandung	-	-	-	-
Kota Cirebon	-	-	-	-
Kota Bekasi	-	-	-	-
Kota Depok	-	-	-	-
Kota Cimahi	-	-	-	-
Kota Tasikmalaya	-	-	-	-
Kota Banjar	-	-	-	-
Jawa Barat	**12**	**277**	**3**	**-**

Catatan/*Note*: Satu Rumah Tangga Usaha Pemungutan Hasil Hutan dapat terdiri lebih dari satu Usaha Pertanian Perorangan Pemungutan Hasil Hutan yang mengusahakan komoditas hasil hutan yang sama dengan pemanfaatan produksi berbeda/*One Forest Product Collection Household may consist of more than one Forest Product Collection Individual Agricultural Holdings that cultivate the same type of forest products with different type of product utilizations*

https://jabar.bps.go.id

Tabel 5.44.5
Table

Jumlah Rumah Tangga Usaha Pemungutan Kayu Bakar Menurut Kabupaten/Kota dan Pemanfaatan Produksi (rumah tangga), 2023
Number of Firewood Collection Households by Regency/Municipality and Product Utilization (households), 2023

Kabupaten/*Kota* *Regency/Municipality*	Pemanfaatan Produksi *Product Utilization*			
	Belum Dijual *Not Yet Being Sold*	Seluruhnya Dijual *Sold Entirely*	Sebagian Besar untuk Dijual *Mainly for Sale*	Sebagian Besar untuk Dikonsumsi Sendiri *Mainly for Own Consumption*
(1)	(2)	(3)	(4)	(5)
Kabupaten Bogor	4	16	6	1
Kabupaten Sukabumi	-	6	1	2
Kabupaten Cianjur	1	19	2	12
Kabupaten Bandung	-	4	2	-
Kabupaten Garut	21	19	4	12
Kabupaten Tasikmalaya	-	4	1	-
Kabupaten Ciamis	1	11	2	1
Kabupaten Kuningan	1	28	8	6
Kabupaten Cirebon	-	3	-	1
Kabupaten Majalengka	26	4	-	1
Kabupaten Sumedang	3	16	25	5
Kabupaten Indramayu	-	26	4	-
Kabupaten Subang	-	1	-	-
Kabupaten Purwakarta	3	5	7	36
Kabupaten Karawang	-	-	-	-
Kabupaten Bekasi	-	-	-	-
Kabupaten Bandung Barat	-	1	-	-
Kabupaten Pangandaran	1	1	1	1
Kota Bogor	-	-	-	-
Kota Sukabumi	-	-	-	-
Kota Bandung	-	-	-	-
Kota Cirebon	-	-	-	-
Kota Bekasi	-	-	-	-
Kota Depok	-	-	-	-
Kota Cimahi	-	-	-	-
Kota Tasikmalaya	-	-	1	-
Kota Banjar	-	3	2	-
Jawa Barat	**61**	**167**	**66**	**78**

Catatan/*Note*: Satu Rumah Tangga Usaha Pemungutan Hasil Hutan dapat terdiri lebih dari satu Usaha Pertanian Perorangan Pemungutan Hasil Hutan yang mengusahakan komoditas hasil hutan yang sama dengan pemanfaatan produksi berbeda/*One Forest Product Collection Household may consist of more than one Forest Product Collection Individual Agricultural Holdings that cultivate the same type of forest products with different type of product utilizations*

https://jabar.bps.go.id

Tabel / ***Table*** 5.44.6

Jumlah Rumah Tangga Usaha Pemungutan Madu Menurut Kabupaten/Kota dan Pemanfaatan Produksi (rumah tangga), 2023
Number of Honey Collection Households by Regency/Municipality and Product Utilization (households), 2023

Kabupaten/*Kota* *Regency/Municipality*	Pemanfaatan Produksi *Product Utilization*			
	Belum Dijual *Not Yet Being Sold*	Seluruhnya Dijual *Sold Entirely*	Sebagian Besar untuk Dijual *Mainly for Sale*	Sebagian Besar untuk Dikonsumsi Sendiri *Mainly for Own Consumption*
(1)	(2)	(3)	(4)	(5)
Kabupaten Bogor	1	15	7	-
Kabupaten Sukabumi	4	53	15	2
Kabupaten Cianjur	3	14	13	-
Kabupaten Bandung	-	8	5	-
Kabupaten Garut	4	22	15	2
Kabupaten Tasikmalaya	1	23	16	2
Kabupaten Ciamis	-	25	5	-
Kabupaten Kuningan	1	10	3	-
Kabupaten Cirebon	-	-	-	-
Kabupaten Majalengka	1	10	4	-
Kabupaten Sumedang	-	28	8	-
Kabupaten Indramayu	-	-	-	-
Kabupaten Subang	2	2	16	-
Kabupaten Purwakarta	4	16	14	2
Kabupaten Karawang	-	1	1	-
Kabupaten Bekasi	-	-	-	-
Kabupaten Bandung Barat	2	7	5	-
Kabupaten Pangandaran	-	16	6	-
Kota Bogor	-	-	-	-
Kota Sukabumi	-	-	-	-
Kota Bandung	-	-	-	-
Kota Cirebon	-	-	-	-
Kota Bekasi	-	-	-	-
Kota Depok	-	-	-	-
Kota Cimahi	-	-	-	-
Kota Tasikmalaya	-	-	2	-
Kota Banjar	-	-	-	-
Jawa Barat	**23**	**250**	**135**	**8**

Catatan/*Note*: Satu Rumah Tangga Usaha Pemungutan Hasil Hutan dapat terdiri lebih dari satu Usaha Pertanian Perorangan Pemungutan Hasil Hutan yang mengusahakan komoditas hasil hutan yang sama dengan pemanfaatan produksi berbeda/*One Forest Product Collection Household may consist of more than one Forest Product Collection Individual Agricultural Holdings that cultivate the same type of forest products with different type of product utilizations*

https://jabar.bps.go.id

Tabel 5.44.7
Table

Jumlah Rumah Tangga Usaha Pemungutan Bambu Menurut Kabupaten/Kota dan Pemanfaatan Produksi (rumah tangga), 2023
Number of Bamboo Collection Households by Regency/Municipality and Product Utilization (households), 2023

Kabupaten/*Kota* *Regency/Municipality*	Pemanfaatan Produksi *Product Utilization*			
	Belum Dijual *Not Yet Being Sold*	Seluruhnya Dijual *Sold Entirely*	Sebagian Besar untuk Dijual *Mainly for Sale*	Sebagian Besar untuk Dikonsumsi Sendiri *Mainly for Own Consumption*
(1)	(2)	(3)	(4)	(5)
Kabupaten Bogor	3	10	3	-
Kabupaten Sukabumi	-	1	-	-
Kabupaten Cianjur	2	-	-	1
Kabupaten Bandung	-	20	-	1
Kabupaten Garut	-	-	-	-
Kabupaten Tasikmalaya	-	3	-	2
Kabupaten Ciamis	-	-	-	-
Kabupaten Kuningan	-	-	-	-
Kabupaten Cirebon	-	1	-	-
Kabupaten Majalengka	-	-	-	-
Kabupaten Sumedang	-	65	1	-
Kabupaten Indramayu	-	-	-	-
Kabupaten Subang	-	-	-	-
Kabupaten Purwakarta	-	17	1	-
Kabupaten Karawang	1	-	2	-
Kabupaten Bekasi	-	-	-	-
Kabupaten Bandung Barat	-	-	-	-
Kabupaten Pangandaran	-	-	-	-
Kota Bogor	-	-	-	-
Kota Sukabumi	-	-	-	-
Kota Bandung	-	-	-	1
Kota Cirebon	-	-	-	-
Kota Bekasi	-	-	-	-
Kota Depok	-	-	-	-
Kota Cimahi	-	-	-	-
Kota Tasikmalaya	-	-	-	-
Kota Banjar	-	-	-	-
Jawa Barat	**6**	**117**	**7**	**5**

Catatan/*Note*: Satu Rumah Tangga Usaha Pemungutan Hasil Hutan dapat terdiri lebih dari satu Usaha Pertanian Perorangan Pemungutan Hasil Hutan yang mengusahakan komoditas hasil hutan yang sama dengan pemanfaatan produksi berbeda/*One Forest Product Collection Household may consist of more than one Forest Product Collection Individual Agricultural Holdings that cultivate the same type of forest products with different type of product utilizations*

https://jabar.bps.go.id

Tabel 5.44.8
Table

Jumlah Rumah Tangga Usaha Pemungutan Kayu Pertukangan Menurut Kabupaten/Kota dan Pemanfaatan Produksi (rumah tangga), 2023
Number of Carpentry Wood Collection Households by Regency/Municipality and Product Utilization (households), 2023

Kabupaten/*Kota* *Regency/Municipality*	Pemanfaatan Produksi *Product Utilization*			
	Belum Dijual *Not Yet Being Sold*	Seluruhnya Dijual *Sold Entirely*	Sebagian Besar untuk Dijual *Mainly for Sale*	Sebagian Besar untuk Dikonsumsi Sendiri *Mainly for Own Consumption*
(1)	(2)	(3)	(4)	(5)
Kabupaten Bogor	-	2	1	-
Kabupaten Sukabumi	-	-	-	-
Kabupaten Cianjur	-	-	-	-
Kabupaten Bandung	-	-	-	-
Kabupaten Garut	-	1	-	-
Kabupaten Tasikmalaya	-	-	-	-
Kabupaten Ciamis	-	-	-	-
Kabupaten Kuningan	-	1	-	-
Kabupaten Cirebon	-	1	-	-
Kabupaten Majalengka	-	-	-	-
Kabupaten Sumedang	-	-	-	-
Kabupaten Indramayu	-	-	-	-
Kabupaten Subang	-	-	-	-
Kabupaten Purwakarta	-	1	-	-
Kabupaten Karawang	-	-	-	-
Kabupaten Bekasi	-	-	-	-
Kabupaten Bandung Barat	-	-	-	-
Kabupaten Pangandaran	-	-	-	-
Kota Bogor	-	-	-	-
Kota Sukabumi	-	-	-	-
Kota Bandung	-	-	-	-
Kota Cirebon	-	-	-	-
Kota Bekasi	-	-	-	-
Kota Depok	-	-	-	-
Kota Cimahi	-	-	-	-
Kota Tasikmalaya	-	-	-	-
Kota Banjar	-	-	-	-
Jawa Barat	**-**	**6**	**1**	**-**

Catatan/*Note*: Satu Rumah Tangga Usaha Pemungutan Hasil Hutan dapat terdiri lebih dari satu Usaha Pertanian Perorangan Pemungutan Hasil Hutan yang mengusahakan komoditas hasil hutan yang sama dengan pemanfaatan produksi berbeda/*One Forest Product Collection Household may consist of more than one Forest Product Collection Individual Agricultural Holdings that cultivate the same type of forest products with different type of product utilizations*

https://jabar.bps.go.id

Tabel 5.44.9
Table

Jumlah Rumah Tangga Usaha Pemungutan Rotan Menurut Kabupaten/Kota dan Pemanfaatan Produksi (rumah tangga), 2023
Number of Rattan Collection Households by Regency/Municipality and Product Utilization (households), 2023

Kabupaten/*Kota* *Regency/Municipality*	Pemanfaatan Produksi *Product Utilization*			
	Belum Dijual *Not Yet Being Sold*	Seluruhnya Dijual *Sold Entirely*	Sebagian Besar untuk Dijual *Mainly for Sale*	Sebagian Besar untuk Dikonsumsi Sendiri *Mainly for Own Consumption*
(1)	(2)	(3)	(4)	(5)
Kabupaten Bogor	-	-	-	-
Kabupaten Sukabumi	-	-	-	-
Kabupaten Cianjur	-	-	-	-
Kabupaten Bandung	-	-	-	-
Kabupaten Garut	-	-	-	-
Kabupaten Tasikmalaya	-	1	-	-
Kabupaten Ciamis	-	-	-	-
Kabupaten Kuningan	-	-	-	-
Kabupaten Cirebon	-	-	-	-
Kabupaten Majalengka	-	-	-	-
Kabupaten Sumedang	-	-	-	-
Kabupaten Indramayu	-	-	-	-
Kabupaten Subang	-	-	-	-
Kabupaten Purwakarta	-	-	-	-
Kabupaten Karawang	-	-	-	-
Kabupaten Bekasi	-	-	-	-
Kabupaten Bandung Barat	-	-	-	-
Kabupaten Pangandaran	-	64	4	-
Kota Bogor	-	-	-	-
Kota Sukabumi	-	-	-	-
Kota Bandung	-	-	-	-
Kota Cirebon	-	-	-	-
Kota Bekasi	-	-	-	-
Kota Depok	-	-	-	-
Kota Cimahi	-	-	-	-
Kota Tasikmalaya	-	-	-	-
Kota Banjar	-	-	-	-
Jawa Barat	**-**	**65**	**4**	**-**

Catatan/*Note*: Satu Rumah Tangga Usaha Pemungutan Hasil Hutan dapat terdiri lebih dari satu Usaha Pertanian Perorangan Pemungutan Hasil Hutan yang mengusahakan komoditas hasil hutan yang sama dengan pemanfaatan produksi berbeda/*One Forest Product Collection Household may consist of more than one Forest Product Collection Individual Agricultural Holdings that cultivate the same type of forest products with different type of product utilizations*

https://jabar.bps.go.id

Tabel 5.44.10
Table

Jumlah Rumah Tangga Usaha Pemungutan Sarang Semut/Kroto Menurut Kabupaten/Kota dan Pemanfaatan Produksi (rumah tangga), 2023
Number of Ant Nest/Kroto Collection Households by Regency/Municipality and Product Utilization (households), 2023

Kabupaten/*Kota* *Regency/Municipality*	Pemanfaatan Produksi *Product Utilization*			
	Belum Dijual *Not Yet Being Sold*	Seluruhnya Dijual *Sold Entirely*	Sebagian Besar untuk Dijual *Mainly for Sale*	Sebagian Besar untuk Dikonsumsi Sendiri *Mainly for Own Consumption*
(1)	(2)	(3)	(4)	(5)
Kabupaten Bogor	1	17	1	-
Kabupaten Sukabumi	1	20	1	-
Kabupaten Cianjur	3	10	-	1
Kabupaten Bandung	-	1	-	-
Kabupaten Garut	1	9	1	-
Kabupaten Tasikmalaya	-	14	3	-
Kabupaten Ciamis	3	39	2	1
Kabupaten Kuningan	1	49	-	1
Kabupaten Cirebon	-	20	1	-
Kabupaten Majalengka	2	15	2	-
Kabupaten Sumedang	-	7	-	-
Kabupaten Indramayu	-	2	-	-
Kabupaten Subang	-	1	-	-
Kabupaten Purwakarta	1	17	-	-
Kabupaten Karawang	-	-	-	-
Kabupaten Bekasi	-	3	-	-
Kabupaten Bandung Barat	-	4	-	-
Kabupaten Pangandaran	1	17	1	-
Kota Bogor	-	-	-	-
Kota Sukabumi	-	-	-	-
Kota Bandung	-	1	-	-
Kota Cirebon	-	1	-	-
Kota Bekasi	-	-	-	-
Kota Depok	-	-	-	-
Kota Cimahi	-	-	-	-
Kota Tasikmalaya	-	-	1	-
Kota Banjar	-	9	-	-
Jawa Barat	**14**	**256**	**13**	**3**

Catatan/*Note*: Satu Rumah Tangga Usaha Pemungutan Hasil Hutan dapat terdiri lebih dari satu Usaha Pertanian Perorangan Pemungutan Hasil Hutan yang mengusahakan komoditas hasil hutan yang sama dengan pemanfaatan produksi berbeda/*One Forest Product Collection Household may consist of more than one Forest Product Collection Individual Agricultural Holdings that cultivate the same type of forest products with different type of product utilizations*

https://jabar.bps.go.id

Tabel 5.45.1
Table

Jumlah Usaha Pertanian Perorangan Pemungutan Getah Damar Menurut Kabupaten/Kota dan Pemanfaatan Produksi (unit), 2023
Number of Resin Collection Individual Agricultural Holdings by Regency/ Municipality and Product Utilization (units), 2023

Kabupaten/*Kota* *Regency/Municipality*	Pemanfaatan Produksi *Product Utilization*			
	Belum Dijual *Not Yet Being Sold*	Seluruhnya Dijual *Sold Entirely*	Sebagian Besar untuk Dijual *Mainly for Sale*	Sebagian Besar untuk Dikonsumsi Sendiri *Mainly for Own Consumption*
(1)	(2)	(3)	(4)	(5)
Kabupaten Bogor	-	-	-	-
Kabupaten Sukabumi	1	7	-	-
Kabupaten Cianjur	-	-	-	-
Kabupaten Bandung	-	-	-	-
Kabupaten Garut	-	-	-	-
Kabupaten Tasikmalaya	-	-	-	-
Kabupaten Ciamis	-	-	1	-
Kabupaten Kuningan	-	-	-	-
Kabupaten Cirebon	-	-	-	-
Kabupaten Majalengka	-	-	-	-
Kabupaten Sumedang	-	1	-	-
Kabupaten Indramayu	-	-	-	-
Kabupaten Subang	-	-	-	-
Kabupaten Purwakarta	-	-	-	-
Kabupaten Karawang	-	-	-	-
Kabupaten Bekasi	-	-	-	-
Kabupaten Bandung Barat	-	-	-	-
Kabupaten Pangandaran	-	-	-	-
Kota Bogor	-	-	-	-
Kota Sukabumi	-	-	-	-
Kota Bandung	-	-	-	-
Kota Cirebon	-	-	-	-
Kota Bekasi	-	-	-	-
Kota Depok	-	-	-	-
Kota Cimahi	-	-	-	-
Kota Tasikmalaya	-	-	-	-
Kota Banjar	-	-	-	-
Jawa Barat	**1**	**8**	**1**	**-**

https://jabar.bps.go.id

Tabel / ***Table*** 5.45.2

Jumlah Usaha Pertanian Perorangan Pemungutan Getah Gaharu Menurut Kabupaten/Kota dan Pemanfaatan Produksi (unit), 2023
Number of Eaglewood Resin Collection Individual Agricultural Holdings by Regency/Municipality and Product Utilization (units), 2023

Kabupaten/*Kota* *Regency/Municipality*	Pemanfaatan Produksi *Product Utilization*			
	Belum Dijual *Not Yet Being Sold*	Seluruhnya Dijual *Sold Entirely*	Sebagian Besar untuk Dijual *Mainly for Sale*	Sebagian Besar untuk Dikonsumsi Sendiri *Mainly for Own Consumption*
(1)	(2)	(3)	(4)	(5)
Kabupaten Bogor	-	1	-	-
Kabupaten Sukabumi	-	1	-	-
Kabupaten Cianjur	-	-	-	-
Kabupaten Bandung	-	-	-	-
Kabupaten Garut	-	-	-	-
Kabupaten Tasikmalaya	-	-	-	-
Kabupaten Ciamis	-	-	-	-
Kabupaten Kuningan	-	-	-	-
Kabupaten Cirebon	-	-	-	-
Kabupaten Majalengka	-	-	-	-
Kabupaten Sumedang	2	3	-	-
Kabupaten Indramayu	-	-	-	-
Kabupaten Subang	-	-	-	-
Kabupaten Purwakarta	-	-	-	-
Kabupaten Karawang	-	-	-	-
Kabupaten Bekasi	-	-	-	-
Kabupaten Bandung Barat	-	-	-	-
Kabupaten Pangandaran	-	-	-	-
Kota Bogor	-	-	-	-
Kota Sukabumi	-	-	-	-
Kota Bandung	-	-	-	-
Kota Cirebon	-	-	-	-
Kota Bekasi	-	-	-	-
Kota Depok	-	-	-	-
Kota Cimahi	-	-	-	-
Kota Tasikmalaya	-	-	-	-
Kota Banjar	-	-	-	-
Jawa Barat	**2**	**5**	**-**	**-**

https://jabar.bps.go.id

Tabel 5.45.3
Table

Jumlah Usaha Pertanian Perorangan Pemungutan Getah Karet Menurut Kabupaten/Kota dan Pemanfaatan Produksi (unit), 2023
Number of Rubber Latex Collection Individual Agricultural Holdings by Regency/ Municipality and Product Utilization (units), 2023

Kabupaten/*Kota* *Regency/Municipality*	Pemanfaatan Produksi *Product Utilization*			
	Belum Dijual *Not Yet Being Sold*	Seluruhnya Dijual *Sold Entirely*	Sebagian Besar untuk Dijual *Mainly for Sale*	Sebagian Besar untuk Dikonsumsi Sendiri *Mainly for Own Consumption*
(1)	(2)	(3)	(4)	(5)
Kabupaten Bogor	-	48	-	-
Kabupaten Sukabumi	12	102	-	-
Kabupaten Cianjur	7	119	2	-
Kabupaten Bandung	-	-	-	-
Kabupaten Garut	2	21	3	-
Kabupaten Tasikmalaya	29	134	1	-
Kabupaten Ciamis	-	23	1	-
Kabupaten Kuningan	-	-	-	-
Kabupaten Cirebon	-	1	-	-
Kabupaten Majalengka	-	-	-	-
Kabupaten Sumedang	-	-	-	-
Kabupaten Indramayu	-	-	-	-
Kabupaten Subang	1	2	-	-
Kabupaten Purwakarta	1	14	-	1
Kabupaten Karawang	-	-	-	-
Kabupaten Bekasi	-	-	-	-
Kabupaten Bandung Barat	4	14	1	-
Kabupaten Pangandaran	4	10	-	-
Kota Bogor	-	-	-	-
Kota Sukabumi	-	-	-	-
Kota Bandung	-	-	-	-
Kota Cirebon	-	-	-	-
Kota Bekasi	-	-	-	-
Kota Depok	-	-	-	-
Kota Cimahi	-	-	-	-
Kota Tasikmalaya	-	-	-	-
Kota Banjar	-	2	-	-
Jawa Barat	**60**	**490**	**8**	**1**

https://jabar.bps.go.id

Tabel 5.45.4
Table

Jumlah Usaha Pertanian Perorangan Pemungutan Getah Pinus Menurut Kabupaten/Kota dan Pemanfaatan Produksi (unit), 2023
Number of Pine Sap Collection Individual Agricultural Holdings by Regency/ Municipality and Product Utilization (units), 2023

Kabupaten/*Kota* *Regency/Municipality*	Pemanfaatan Produksi *Product Utilization*			
	Belum Dijual *Not Yet Being Sold*	Seluruhnya Dijual *Sold Entirely*	Sebagian Besar untuk Dijual *Mainly for Sale*	Sebagian Besar untuk Dikonsumsi Sendiri *Mainly for Own Consumption*
(1)	(2)	(3)	(4)	(5)
Kabupaten Bogor	-	23	1	-
Kabupaten Sukabumi	1	21	-	-
Kabupaten Cianjur	-	6	-	-
Kabupaten Bandung	-	33	-	-
Kabupaten Garut	-	10	-	-
Kabupaten Tasikmalaya	1	19	-	-
Kabupaten Ciamis	-	8	-	-
Kabupaten Kuningan	-	3	-	-
Kabupaten Cirebon	-	-	-	-
Kabupaten Majalengka	-	5	-	-
Kabupaten Sumedang	8	127	2	-
Kabupaten Indramayu	-	-	-	-
Kabupaten Subang	-	9	-	-
Kabupaten Purwakarta	-	-	-	-
Kabupaten Karawang	-	-	-	-
Kabupaten Bekasi	-	-	-	-
Kabupaten Bandung Barat	2	13	-	-
Kabupaten Pangandaran	-	-	-	-
Kota Bogor	-	-	-	-
Kota Sukabumi	-	-	-	-
Kota Bandung	-	-	-	-
Kota Cirebon	-	-	-	-
Kota Bekasi	-	-	-	-
Kota Depok	-	-	-	-
Kota Cimahi	-	-	-	-
Kota Tasikmalaya	-	-	-	-
Kota Banjar	-	-	-	-
Jawa Barat	**12**	**277**	**3**	**-**

https://jabar.bps.go.id

Tabel 5.45.5
Table

Jumlah Usaha Pertanian Perorangan Pemungutan Kayu Bakar Menurut Kabupaten/Kota dan Pemanfaatan Produksi (unit), 2023
Number of Firewood Collection Individual Agricultural Holdings by Regency/ Municipality and Product Utilization (units), 2023

Kabupaten/*Kota* *Regency/Municipality*	Pemanfaatan Produksi *Product Utilization*			
	Belum Dijual *Not Yet Being Sold*	Seluruhnya Dijual *Sold Entirely*	Sebagian Besar untuk Dijual *Mainly for Sale*	Sebagian Besar untuk Dikonsumsi Sendiri *Mainly for Own Consumption*
(1)	(2)	(3)	(4)	(5)
Kabupaten Bogor	4	16	6	1
Kabupaten Sukabumi	-	6	1	2
Kabupaten Cianjur	1	19	2	12
Kabupaten Bandung	-	4	2	-
Kabupaten Garut	21	19	4	12
Kabupaten Tasikmalaya	-	4	1	-
Kabupaten Ciamis	1	11	2	1
Kabupaten Kuningan	1	29	8	6
Kabupaten Cirebon	-	3	-	1
Kabupaten Majalengka	26	4	-	1
Kabupaten Sumedang	3	16	25	5
Kabupaten Indramayu	-	26	4	-
Kabupaten Subang	-	1	-	-
Kabupaten Purwakarta	3	5	7	36
Kabupaten Karawang	-	-	-	-
Kabupaten Bekasi	-	-	-	-
Kabupaten Bandung Barat	-	1	-	-
Kabupaten Pangandaran	1	1	1	1
Kota Bogor	-	-	-	-
Kota Sukabumi	-	-	-	-
Kota Bandung	-	-	-	-
Kota Cirebon	-	-	-	-
Kota Bekasi	-	-	-	-
Kota Depok	-	-	-	-
Kota Cimahi	-	-	-	-
Kota Tasikmalaya	-	-	1	-
Kota Banjar	-	3	2	-
Jawa Barat	**61**	**168**	**66**	**78**

https://jabar.bps.go.id

Tabel 5.45.6
Table

Jumlah Usaha Pertanian Perorangan Pemungutan Madu Menurut Kabupaten/Kota dan Pemanfaatan Produksi (unit), 2023
Number of Honey Collection Individual Agricultural Holdings by Regency/ Municipality and Product Utilization (units), 2023

Kabupaten/*Kota* *Regency/Municipality*	Pemanfaatan Produksi *Product Utilization*			
	Belum Dijual *Not Yet Being Sold*	Seluruhnya Dijual *Sold Entirely*	Sebagian Besar untuk Dijual *Mainly for Sale*	Sebagian Besar untuk Dikonsumsi Sendiri *Mainly for Own Consumption*
(1)	(2)	(3)	(4)	(5)
Kabupaten Bogor	1	15	7	-
Kabupaten Sukabumi	4	53	15	2
Kabupaten Cianjur	3	14	13	-
Kabupaten Bandung	-	8	5	-
Kabupaten Garut	4	22	15	2
Kabupaten Tasikmalaya	1	23	16	2
Kabupaten Ciamis	-	25	5	-
Kabupaten Kuningan	1	10	3	-
Kabupaten Cirebon	-	-	-	-
Kabupaten Majalengka	1	10	4	-
Kabupaten Sumedang	-	28	8	-
Kabupaten Indramayu	-	-	-	-
Kabupaten Subang	2	2	16	-
Kabupaten Purwakarta	4	16	14	2
Kabupaten Karawang	-	1	1	-
Kabupaten Bekasi	-	-	-	-
Kabupaten Bandung Barat	2	7	5	-
Kabupaten Pangandaran	-	16	6	-
Kota Bogor	-	-	-	-
Kota Sukabumi	-	-	-	-
Kota Bandung	-	-	-	-
Kota Cirebon	-	-	-	-
Kota Bekasi	-	-	-	-
Kota Depok	-	-	-	-
Kota Cimahi	-	-	-	-
Kota Tasikmalaya	-	-	2	-
Kota Banjar	-	-	-	-
Jawa Barat	**23**	**250**	**135**	**8**

https://jabar.bps.go.id

Tabel 5.45.7
Table

Jumlah Usaha Pertanian Perorangan Pemungutan Bambu Menurut Kabupaten/Kota dan Pemanfaatan Produksi (unit), 2023
Number of Bamboo Collection Individual Agricultural Holdings by Regency/ Municipality and Product Utilization (units), 2023

Kabupaten/*Kota* *Regency/Municipality*	Pemanfaatan Produksi *Product Utilization*			
	Belum Dijual *Not Yet Being Sold*	Seluruhnya Dijual *Sold Entirely*	Sebagian Besar untuk Dijual *Mainly for Sale*	Sebagian Besar untuk Dikonsumsi Sendiri *Mainly for Own Consumption*
(1)	(2)	(3)	(4)	(5)
Kabupaten Bogor	3	10	3	-
Kabupaten Sukabumi	-	1	-	-
Kabupaten Cianjur	2	-	-	1
Kabupaten Bandung	-	20	-	1
Kabupaten Garut	-	-	-	-
Kabupaten Tasikmalaya	-	3	-	2
Kabupaten Ciamis	-	-	-	-
Kabupaten Kuningan	-	-	-	-
Kabupaten Cirebon	-	1	-	-
Kabupaten Majalengka	-	-	-	-
Kabupaten Sumedang	-	65	1	-
Kabupaten Indramayu	-	-	-	-
Kabupaten Subang	-	-	-	-
Kabupaten Purwakarta	-	17	1	-
Kabupaten Karawang	1	-	2	-
Kabupaten Bekasi	-	-	-	-
Kabupaten Bandung Barat	-	-	-	-
Kabupaten Pangandaran	-	-	-	-
Kota Bogor	-	-	-	-
Kota Sukabumi	-	-	-	-
Kota Bandung	-	-	-	1
Kota Cirebon	-	-	-	-
Kota Bekasi	-	-	-	-
Kota Depok	-	-	-	-
Kota Cimahi	-	-	-	-
Kota Tasikmalaya	-	-	-	-
Kota Banjar	-	-	-	-
Jawa Barat	**6**	**117**	**7**	**5**

https://jabar.bps.go.id

Tabel 5.45.8
Table

Jumlah Usaha Pertanian Perorangan Pemungutan Kayu Pertukangan Menurut Kabupaten/Kota dan Pemanfaatan Produksi (unit), 2023
Number of Carpentry Wood Collection Individual Agricultural Holdings by Regency/Municipality and Product Utilization (units), 2023

Kabupaten/*Kota* *Regency/Municipality*	Pemanfaatan Produksi *Product Utilization*			
	Belum Dijual *Not Yet Being Sold*	Seluruhnya Dijual *Sold Entirely*	Sebagian Besar untuk Dijual *Mainly for Sale*	Sebagian Besar untuk Dikonsumsi Sendiri *Mainly for Own Consumption*
(1)	(2)	(3)	(4)	(5)
Kabupaten Bogor	-	2	1	-
Kabupaten Sukabumi	-	-	-	-
Kabupaten Cianjur	-	-	-	-
Kabupaten Bandung	-	-	-	-
Kabupaten Garut	-	1	-	-
Kabupaten Tasikmalaya	-	-	-	-
Kabupaten Ciamis	-	-	-	-
Kabupaten Kuningan	-	1	-	-
Kabupaten Cirebon	-	1	-	-
Kabupaten Majalengka	-	-	-	-
Kabupaten Sumedang	-	-	-	-
Kabupaten Indramayu	-	-	-	-
Kabupaten Subang	-	-	-	-
Kabupaten Purwakarta	-	1	-	-
Kabupaten Karawang	-	-	-	-
Kabupaten Bekasi	-	-	-	-
Kabupaten Bandung Barat	-	-	-	-
Kabupaten Pangandaran	-	-	-	-
Kota Bogor	-	-	-	-
Kota Sukabumi	-	-	-	-
Kota Bandung	-	-	-	-
Kota Cirebon	-	-	-	-
Kota Bekasi	-	-	-	-
Kota Depok	-	-	-	-
Kota Cimahi	-	-	-	-
Kota Tasikmalaya	-	-	-	-
Kota Banjar	-	-	-	-
Jawa Barat	**-**	**6**	**1**	**-**

https://jabar.bps.go.id

Tabel 5.45.9
Table

Jumlah Usaha Pertanian Perorangan Pemungutan Rotan Menurut Kabupaten/Kota dan Pemanfaatan Produksi (unit), 2023
Number of Rattan Collection Individual Agricultural Holdings by Regency/ Municipality and Product Utilization (units), 2023

Kabupaten/*Kota* *Regency/Municipality*	Pemanfaatan Produksi *Product Utilization*			
	Belum Dijual *Not Yet Being Sold*	Seluruhnya Dijual *Sold Entirely*	Sebagian Besar untuk Dijual *Mainly for Sale*	Sebagian Besar untuk Dikonsumsi Sendiri *Mainly for Own Consumption*
(1)	(2)	(3)	(4)	(5)
Kabupaten Bogor	-	-	-	-
Kabupaten Sukabumi	-	-	-	-
Kabupaten Cianjur	-	-	-	-
Kabupaten Bandung	-	-	-	-
Kabupaten Garut	-	-	-	-
Kabupaten Tasikmalaya	-	1	-	-
Kabupaten Ciamis	-	-	-	-
Kabupaten Kuningan	-	-	-	-
Kabupaten Cirebon	-	-	-	-
Kabupaten Majalengka	-	-	-	-
Kabupaten Sumedang	-	-	-	-
Kabupaten Indramayu	-	-	-	-
Kabupaten Subang	-	-	-	-
Kabupaten Purwakarta	-	-	-	-
Kabupaten Karawang	-	-	-	-
Kabupaten Bekasi	-	-	-	-
Kabupaten Bandung Barat	-	-	-	-
Kabupaten Pangandaran	-	64	4	-
Kota Bogor	-	-	-	-
Kota Sukabumi	-	-	-	-
Kota Bandung	-	-	-	-
Kota Cirebon	-	-	-	-
Kota Bekasi	-	-	-	-
Kota Depok	-	-	-	-
Kota Cimahi	-	-	-	-
Kota Tasikmalaya	-	-	-	-
Kota Banjar	-	-	-	-
Jawa Barat	-	65	4	-

https://jabar.bps.go.id

Tabel 5.45.10
Table

Jumlah Usaha Pertanian Perorangan Pemungutan Sarang Semut/Kroto Menurut Kabupaten/Kota dan Pemanfaatan Produksi (unit), 2023
Number of Ant Nest/Kroto Collection Individual Agricultural Holdings by Regency/Municipality and Product Utilization (units), 2023

Kabupaten/*Kota* *Regency/Municipality*	Pemanfaatan Produksi *Product Utilization*			
	Belum Dijual *Not Yet Being Sold*	Seluruhnya Dijual *Sold Entirely*	Sebagian Besar untuk Dijual *Mainly for Sale*	Sebagian Besar untuk Dikonsumsi Sendiri *Mainly for Own Consumption*
(1)	(2)	(3)	(4)	(5)
Kabupaten Bogor	1	17	1	-
Kabupaten Sukabumi	1	21	1	-
Kabupaten Cianjur	3	10	-	1
Kabupaten Bandung	-	1	-	-
Kabupaten Garut	1	9	1	-
Kabupaten Tasikmalaya	-	14	3	-
Kabupaten Ciamis	3	39	2	1
Kabupaten Kuningan	1	49	-	1
Kabupaten Cirebon	-	20	1	-
Kabupaten Majalengka	2	15	2	-
Kabupaten Sumedang	-	7	-	-
Kabupaten Indramayu	-	2	-	-
Kabupaten Subang	-	1	-	-
Kabupaten Purwakarta	1	17	-	-
Kabupaten Karawang	-	-	-	-
Kabupaten Bekasi	-	3	-	-
Kabupaten Bandung Barat	-	4	-	-
Kabupaten Pangandaran	1	17	1	-
Kota Bogor	-	-	-	-
Kota Sukabumi	-	-	-	-
Kota Bandung	-	1	-	-
Kota Cirebon	-	1	-	-
Kota Bekasi	-	-	-	-
Kota Depok	-	-	-	-
Kota Cimahi	-	-	-	-
Kota Tasikmalaya	-	-	1	-
Kota Banjar	-	9	-	-
Jawa Barat	**14**	**257**	**13**	**3**

https://jabar.bps.go.id

BAB 6
CHAPTER

https://jabar.bps.go.id

MANAJEMEN USAHA PERTANIAN
AGRICULTURAL HOLDING MANAGEMENT

https://jabar.bps.go.id

PENJELASAN TEKNIS

1. **Jumlah Rumah Tangga Usaha Pertanian yang Menggunakan Bibit Rekayasa Genetika** adalah banyaknya rumah tangga yang terdapat anggota rumah tangganya menggunakan benih tanaman yang memiliki gen asing dari spesies tanaman yang berbeda atau makhluk hidup lain guna mendapatkan sifat-sifat yang diinginkan, seperti tahan kekeringan, resisten terhadap organisme pengganggu tanaman, kuantitas dan kualitas hasil yang lebih tinggi dari tanaman alami.

2. **Jumlah Usaha Pertanian Perorangan yang Menggunakan Bibit Rekayasa Genetika** adalah unit usaha pertanian perorangan yang menggunakan benih tanaman yang memiliki gen asing dari spesies tanaman yang berbeda atau makhluk hidup lain guna mendapatkan sifat-sifat yang diinginkan, seperti tahan kekeringan, resisten terhadap organisme pengganggu tanaman, kuantitas dan kualitas hasil yang lebih tinggi dari tanaman alami.

3. **Jumlah Rumah Tangga Usaha Pertanian yang Tanamannya Berada di Bawah Pelindung** adalah banyaknya rumah tangga yang terdapat anggota rumah tangganya yang tanaman pertaniannya berada di bawah struktur permanen dengan atap kaca, plastik, atau material lain yang digunakan untuk melindungi tanaman dari cuaca, hama, atau penyakit.

4. **Jumlah Usaha Pertanian Perorangan yang Tanamannya Berada di Bawah Pelindung** adalah banyaknya unit usaha pertanian perorangan yang keberadaan tanaman pertaniannya berada di bawah struktur permanen dengan atap kaca, plastik, atau material lain yang

TECHNICAL NOTES

1. ***Number of Agricultural Households Using Genetically Modified Seeds*** *is the number of households whose members utilize plant seeds containing foreign genes from different plant species or other living organisms to obtain desired traits, such as drought resistance, resistance to plant pests, also higher quantity and quality yields compared to natural plants.*

2. ***Number of Individual Agricultural Holdings Using Genetically Modified Seeds*** *is the number of individual agricultural holdings that utilize plant seeds containing foreign genes from different plant species or other living organisms to obtain desired traits, such as drought resistance, resistance to plant pests, also higher quantity and quality yields compared to natural plants.*

3. ***Number of Agricultural Households with Plants Under Protection*** *is the number of households whose members have agricultural plants situated under permanent structures with roofs made of glass, plastic, or other material used to protect the plants from weather conditions, pests, or disease.*

4. ***Number of Individual Agricultural Holdings with Plants Under Protection*** *is the number of individual agricultural holdings whose agricultural plants are situated under permanent structures with roofs made of glass, plastic, or other materials used to protect them from weather conditions, pests, or disease.*

https://jabar.bps.go.id

digunakan untuk melindungi tanaman dari cuaca, hama, atau penyakit.

5. **Jumlah Rumah Tangga Usaha Pertanian yang Menerima Penyuluhan** adalah banyaknya rumah tangga yang terdapat anggota rumah tangganya yang mengikuti pemberdayaan petani melalui pendidikan non formal bagi keluarga petani yang bertujuan membantu petani dalam meningkatkan keterampilan teknis, pengetahuan, mengembangkan perubahan sikap yang lebih positif dan membangun kemandirian dalam mengelola lahan pertaniannya.

5. ***Number of Agricultural Households Receiving Extension Services*** *is the number of households whose members participate in farmer empowerment through non-formal education for farming families aimed at assisting farmers in enhancing technical skills, knowledge, fostering more positive attitude, and building self-reliance in managing their agricultural land.*

6. **Bidang penyuluhan yang diterima** mencakup subsektor tanaman pangan, hortikultura, perkebunan, peternakan, perikanan, dan kehutanan.

6. ***The Field of Extension Services Received*** *includes the subsectors of food crops, horticulture, plantation crops, livestock, fisheries, and forestry.*

7. **Jumlah Usaha Pertanian Perorangan yang Menerima Penyuluhan** adalah banyaknya unit usaha pertanian peorangan yang mengikuti pemberdayaan petani melalui pendidikan non formal bagi keluarga petani yang bertujuan membantu petani dalam meningkatkan keterampilan teknis, pengetahuan, mengembangkan perubahan sikap yang lebih positif dan membangun kemandirian dalam mengelola lahan pertaniannya.

7. ***Number of Individual Agricultural Holdings Receiving Extension Services*** *is the number of individual agricultural holdings participating in farmer empowerment through non-formal education for farming families aimed at assisting farmers in enhancing technical skills, knowledge, fostering more positive attitude, and building self-reliance in managing their agricultural land.*

8. **Jumlah Rumah Tangga Usaha Pertanian yang Mengikuti Program Perhutanan Sosial** adalah banyaknya rumah tangga yang terdapat anggota rumah tangganya yang mengikuti sistem pengelolaan hutan lestari yang dilaksanakan dalam kawasan hutan negara atau hutan hak/hutan adat yang dilaksanakan masyarakat setempat untuk meningkatkan kesejahteraannya, keseimbangan lingkungan dan dinamika sosial budaya.

8. ***Number of Agricultural Households Participating in the Social Forestry Program*** *is the number of households whose members are engaged in sustainable forest management systems implemented within state forest areas or private/customary forests managed by local communities to enhance their welfare, environmental balance, and socio-cultural dynamics.*

https://jabar.bps.go.id

9. **Jumlah Usaha Pertanian Perorangan yang Mengikuti Program Perhutanan Sosial** adalah banyaknya unit usaha pertanian perorangan yang mengikuti sistem pengelolaan hutan lestari yang dilaksanakan dalam kawasan hutan negara atau hutan hak/hutan adat yang dilaksanakan masyarakat setempat untuk meningkatkan kesejahteraannya, keseimbangan lingkungan dan dinamika sosial budaya.

10. **Skema Perhutanan Sosial Hutan Desa (HD) dengan tenurial HPHD atau Hak Pengelolaan Hutan Desa** adalah hutan negara yang hak pengelolaannya diberikan kepada lembaga desa bagi kesejahteraan desa.

11. **Skema Perhutanan Sosial Hutan Kemasyarakatan (HKm)** adalah hutan negara yang hak pemanfaatan utamanya diberikan untuk pemberdayaan masyarakat setempat. izin yang diberikan adalah IUP HKm atau Izin Usaha Pemanfaatan Hutan Kemasyarakatan.

12. **Skema Hutan Tanaman Rakyat (HTR/IPHS)** adalah hutan tanaman pada hutan produksi yang dibuat oleh sekelompok masyarakat untuk meningkatkan potensi dan kualitas hutan produksi melalui sistem silvikultur demi menjamin kelestarian hutan. izin yang diberikan adalah IUPHHK-HTR atau izin Usaha Pemanfaatan Hasil Hutan Kayu - Hutan Tanaman Rakyat

13. **Skema Perhutanan Hutan Adat (HA),** adalah hutan yang berada di wilayah masyarakat hutan adat. tenurialnya adalah Penetapan Pencantuman Hutan Adat.

9. ***Number of Individual Agricultural Businesses Participating in the Social Forestry Program*** *is the number of individual agricultural holdings engaging in sustainable forest management systems implemented within state forest areas or private/customary forests managed by local communities to enhance their welfare, environmental balance, and socio-cultural dynamics.*

10. ***The Scheme of Village Forest (HD) Social Forestry with the Tenure of HPHD or Village Forest Management Rights*** *is a state forests whose management rights are granted to village institutions for the welfare of the village.*

11. ***The Scheme of Community Forest (HKm) Social Forestry*** *is state forests primarily allocated for the empowerment of local communities. The permit granted for this purpose is called IUP HKm or Community Forest Utilization Business License.*

12. ***The Scheme of Community Plantation Forest (HTR/IPHS)*** *is a plantation forest in a production forest created by a group of communities to increase the potential and quality of production forests through a silviculture system to ensure forest sustainability. The permit given is IUPHHK-HTR or Business Permit for Utilization of Timber Forest Products - Community Plantation Forest.*

13. ***The Scheme of Customary Forest (HA) Social Forestry,*** *refers to forests located within customary forest areas. Its tenure is determined by the Recognition of Customary Forests Inclusion.*

https://sobat.bps.go.id

14. **Skema Perhutanan Sosial Kemitraan Kehutanan** adalah adanya kerja sama antara masyarakat sekitar hutan dengan pengelola hutan, seperti pemegang Izin Usaha Pemanfaatan Hutan, jasa hutam izin pinjam pakai kawasan hutan atau pemegang izin usaha industri primer hasil hutan. dalam bentuk KULIN KK atau Pengakuan Perlindungan Kemitraan Kehutanan dan IPHPS atau Izin Pemanfaatan Hutan Perhutanan Sosial di Pulau Jawa.

15. **Jumlah Rumah Tangga yang Melakukan Kegiatan Agroforestri** adalah banyaknya rumah tangga yang terdapat anggota rumah tangganya yang melakukan sistem-sistem dan teknologi-teknologi penggunaan lahan, yang secara terencana dilaksanakan pada satu unit lahan dengan mengkombinasikan tumbuhan berkayu (pohon, perdu, palem, bambu dll.) dengan tanaman pertanian dan/atau hewan (ternak) dan/atau ikan, yang dilakukan pada waktu yang bersamaan atau bergiliran sehingga terbentuk interaksi ekologis dan ekonomis antar berbagai komponen yang ada.

16. **Jumlah Usaha Pertanian Perorangan yang Melakukan Kegiatan Agroforestri** adalah banyaknya unit usaha pertanian perorangan yang sistem-sistem dan teknologi-teknologi penggunaan lahan, yang secara terencana dilaksanakan pada satu unit lahan dengan mengkombinasikan tumbuhan berkayu (pohon, perdu, palem, bambu dll.) dengan tanaman pertanian dan/atau hewan (ternak) dan/atau ikan, yang dilakukan pada waktu yang bersamaan atau bergiliran sehingga terbentuk interaksi ekologis dan ekonomis antar berbagai komponen yang ada.

14. ***The Scheme of Forestry Partnership Social Forestry*** *is a collaboration between local communities surrounding forests and forest managers, such as holders of Forest Utilization Business License, forest service providers with permits for forest area utilization, or holders of primary forest product industry licenses in the form of KULIN KK or Recognition of Forestry Partnership Protection and IPHPS or Social Forestry Utilization Permit in Java Island.*

15. ***Number of Agricultural Households Engaging in Agroforestry Activities*** *is the number of households whose members engaged in systems and technologies for land use, which are planned and implemented on a single land unit by combining woody plants (trees, shrubs, palms, bamboo, etc.) with agricultural crops and/or livestock and/or fish, carried out simultaneously or in rotation to establish ecological and economic interactions among various components present.*

16. ***Number of Individual Agricultural Holdings Engaging in Agroforestry Activities*** *is the number of individual agricultural holdings implementing planned systems and technologies for land use on a single land unit by combining woody plants (trees, shrubs, palms, bamboo, etc.) with agricultural crops and/or livestock and/or fish, carried out simultaneously or in rotation to establish ecological and economic interactions among various components present.*

https://jbar.bps.go.id

17. **Jumlah Rumah Tangga yang Menjadi Anggota Kelompok Tani/Kelompok Peternak/Kelompok Nelayan** adalah banyaknya rumah tangga yang terdapat anggota rumah tangganya yang menjadi anggota kumpulan petani/peternak/pekebun/nelayan yang dibentuk oleh para petani/nelayan atas dasar kesamaan kepentingan, kesamaan kondisi lingkungan sosial, ekonomi, dan sumberdaya, kesamaan komoditas, dan keakraban untuk meningkatkan dan mengembangkan usaha anggota.

*17. **Number of Agricultural Households Becoming Members of Farmer Groups/Breeder Groups/Fishermen Groups** is the number of households whose members are enrolling in collective associations formed by farmers/fishermen based on shared interests, similar social and economic circumstances, environmental conditions, commodities, and mutual support to enhance and develop their livelihoods.*

18. **Jumlah Usaha Pertanian Perorangan yang Menjadi Anggota Kelompok Tani/Kelompok Peternak/Kelompok Nelayan** adalah banyaknya unit usaha pertanian perorangan yang menjadi anggota kumpulan petani/peternak/pekebun/nelayan yang dibentuk oleh para petani/nelayan atas dasar kesamaan kepentingan, kesamaan kondisi lingkungan sosial, ekonomi, dan sumberdaya, kesamaan komoditas, dan keakraban untuk meningkatkan dan mengembangkan usaha anggota.

*18. **Number of Individual Agricultural Holdings Becoming Members of Farmer Groups/Breeder Groups/Fishermen Groups** is the number of individual agricultural holdings enrolling in collective associations formed by farmers/fishermen based on shared interests, similar social and economic circumstances, environmental conditions, commodities, and mutual support to enhance and develop their livelihoods.*

http://mar.bps.go.id

19. **Jumlah Rumah Tangga Usaha Pertanian yang Menjadi Bagian dari Kemitraan atau Pertanian Plasma** adalah banyaknya rumah tangga yang terdapat anggota rumah tangganya yang melakukan kerjasama kelembagaan antara entitas usaha skala besar (bertindak sebagai inti) dengan usaha skala kecil (bertindak sebagai plasma) yang dijalankan oleh unit usaha.

*19. **Number of Agricultural Households Becoming Part of Partnership or Plasma Farming** is the number of households whose members engage in institutional cooperation between large-scale business entities (acting as core units) and small-scale businesses (acting as plasma units) operated by the business units.*

20. **Jumlah Usaha Pertanian Perorangan yang Menjadi Bagian dari Kemitraan atau Pertanian Plasma** adalah banyaknya unit usaha pertanian perorangan yang melakukan kerjasama kelembagaan antara entitas usaha skala besar (bertindak sebagai inti) dengan usaha skala kecil (bertindak sebagai plasma) yang dijalankan oleh unit usaha.

*20. **Number of Individual Agricultural Holdings Becoming Part of Partnership or Plasma Farming** is the number of individual agricultural holdings engaging in institutional cooperation between large-scale business entities (acting as core units) and small-scale businesses (acting as plasma units) operated by the business units.*

21. **Jumlah Usaha Pertanian Perorangan yang Menggunakan Pupuk** adalah banyaknya unit usaha pertanian perorangan yang menggunakan pupuk pada usaha pertanian untuk tanaman semusim, tanaman tahunan, kehutanan, dan perikanan.

*21. **Number of Individual Agricultural Holdings Using Fertilizer** is the number of individual agricultural holdings utilizing fertilizer in agricultural activities for seasonal crops, perennial crops, forestry, and fisheries.*

22. **Jumlah Rumah Tangga Usaha Pertanian yang Menggunakan Pupuk** adalah banyaknya rumah tangga yang terdapat anggota rumah tangganya yang menggunakan pupuk.

*22. **Number of Agricultural Households Using Fertilizer** is the number of households whose members utilize fertilizer.*

23. **Tidak Mengusahakan Budi Daya Tanaman dan Perikanan** adalah usaha pertanian yang tidak melakukan budi daya tanaman semusim, tanaman tahunan, kehutanan dan/atau perikanan.

*23. **Not Engaging in the Cultivation of Crops and Fisheries** is an agricultural activity where there is no cultivation of seasonal crops, perennial crops, forestry, and/or fisheries.*

24. **Pupuk** adalah bahan yang diberikan pada tanah, air, atau daun dengan tujuan untuk memperbaiki pertumbuhan tanaman, baik secara langsung maupun tidak langsung, atau menambah unsur hara.

*24. **Fertilizer** is a substance applied to the soil, water, or leaves with the aim of improving plant growth, either directly or indirectly, or to add nutrients.*

25. **Jumlah Rumah Tangga Usaha Pertanian yang Menggunakan Pestisida** adalah banyaknya rumah tangga yang terdapat anggota rumah tangganya yang menggunakan pestisida.

*25. **Number of Agricultural Households Using Pesticides** is the number of households whose members utilize pesticides.*

26. **Jumlah Usaha Pertanian Perorangan yang Menggunakan Pestisida** adalah banyaknya unit usaha yang menggunakan pestisida.

*26. **Number of Individual Agricultural Holdings Using Pesticides** is the number of individual agricultural holdings utilizing pesticides.*

27. **Pestisida** adalah bahan yang ditujukan untuk mengurangi, mengendalikan, atau menghilangkan hama pada tanaman atau hewan; atau untuk mengontrol perilaku atau fisiologi hama atau tanaman selama produksi atau penyimpanan.

*27. **Pesticides** are substances intended to reduce, control, or eliminate pests on plants or animals; or to control the behavior or physiology of pests or plants during production or storage.*

https://jabar.bps.go.id

28. **Jumlah Rumah Tangga Usaha Pertanian yang Melakukan Aktivitas Pencatatan/ Pembukuan untuk Kegiatan Usaha Pertanian** adalah banyaknya rumah tangga yang terdapat anggota rumah tangganya yang melakukan aktivitas pencatatan/pembukuan untuk kegiatan usaha pertanian mencakup tidak pernah, hanya sesekali (tidak periodik), hanya sebagian (berupa catatan pendapatan dan pengeluaran), dan/atau secara berkala (periodik) dan lengkap (berupa laporan rugi laba dan neraca akhir tahun).

*28. **Number Agricultural Households Engaging in Recording/Bookkeeping Activities for Agricultural Business Activities** is the number of households whose members perform recording/ bookkeeping activities for agricultural business activities, including never, only occasionally (non-periodic), only partially (in the form of income and expenditure records), and/or periodically (regularly) and comprehensively (including profit and loss statements and end-of-year balance sheets).*

29. **Jumlah Usaha Pertanian Perorangan yang Melakukan Aktivitas Pencatatan/ Pembukuan untuk Kegiatan Usaha Pertanian** adalah banyaknya unit usaha pertanian perorangan yang melakukan aktivitas pencatatan/pembukuan untuk kegiatan usaha pertanian terdiri atas tidak pernah, hanya sesekali (tidak periodik), hanya sebagian (berupa catatan pendapatan dan pengeluaran), dan/atau secara berkala (periodik) dan lengkap (berupa laporan rugi laba dan neraca akhir tahun).

*29. **Number of Individual Agricultural Holdings Engaging in Recording/ Bookkeeping Activities for Agricultural Business Activities** is the number of individual agricultural holdings performing recording/ bookkeeping activities for agricultural business activities, consists of never, only occasionally (non-periodic), only partially (in the form of income and expenditure records), and/or periodically (regularly) and comprehensively (including profit and loss statements and end-of-year balance sheets).*

30. **Pendapatan Pertanian** adalah pendapatan rumah tangga/unit usaha pertanian yang berasal dari usaha pertanian.

*30. **Agricultural Income** is income of agricultural households/individual agricultural holdings derived from agricultural businesses.*

31. **Kelompok Persentase Pendapatan Pertanian** adalah pengelompokkan persentase pendapatan pertanian terhadap total pendapatan unit usaha pertanian/rumah tangga usaha pertanian.

*31. **Agricultural Income Percentage Groups** refers to grouping of the percentage of agricultural income in relation to the total income of individual agricultural holdings/ agricultural households.*

32. **Jumlah Rumah Tangga Usaha Pertanian yang Mendapatkan Bantuan untuk Usaha Pertanian** adalah banyaknya rumah tangga yang terdapat anggota rumah tangganya yang mendapat bantuan dari pemerintah pusat,

*32. **Number of Agricultural Households that Receiving Assistance for Agricultural Businesses** is the number of households whose members receive assistance from the central government, local government, or non-governmental organizations in the*

https://jabar.bps.go.id

pemerintah daerah, ataupun non pemerintah berupa pupuk subsidi, sarana/peralatan produksi, bibit, atau lainnya.

form of subsidized fertilizers, production facilities/ equipment, seedlings, or other forms of aid.

33. **Jumlah Usaha Pertanian Perorangan yang Mendapatkan Bantuan untuk Usaha Pertanian** adalah banyaknya unit usaha pertanian perorangan yang mendapat bantuan dari pemerintah pusat, pemerintah daerah, ataupun non pemerintah berupa pupuk subsidi, sarana/peralatan produksi, bibit, atau lainnya.

*33. **Number of Individual Agricultural Holdings Receiving Assistance for Agricultural Businesses** is the number of individual agricultural holdings receiving assistance from the central government, local government, or non-governmental organizations in the form of subsidized fertilizers, production facilities/ equipment, seedlings, or other forms of aid.*

34. **Jumlah Rumah Tangga Usaha Pertanian yang Memiliki Akses Terhadap Kredit Usaha Rakyat (KUR) Pertanian** adalah banyaknya rumah tangga yang terdapat anggota rumah tangganya yang memiliki akses terhadap kredit usaha rakyat.

*34. **Number of Agricultural Households with Access to People's Business Credit (KUR) for Agriculture** is the number of households whose members have access to People's Business Credit.*

35. **Jumlah Usaha Pertanian Perorangan yang Memiliki Akses Terhadap Kredit Usaha Rakyat (KUR) Pertanian** adalah banyaknya unit usaha pertanian perorangan yang memiliki akses terhadap kredit usaha rakyat.

*35. **Number of Individual Agricultural Holdings with Access to People's Business Credit (KUR) for Agriculture** is the number of individual agricultural holding having access to People's Business Credit.*

36. **Kredit Usaha Rakyat (KUR)** adalah kredit/pembiayaan modal kerja dan/ atau investasi kepada debitur individu/ perseorangan, badan usaha dan/atau kelompok usaha yang produktif dan layak namun belum memiliki agunan tambahan atau agunan tambahan belum cukup. KUR dapat dilakukan secara langsung dengan UMKM dan Koperasi mengakses KUR di Kantor Bank Pelaksana atau tidak langsung melalui Lembaga Keuangan Mikro dan KSP/USP Koperasi, atau melalui kegiatan linkage program lainnya yang bekerjasama dengan Bank Pelaksana.

*36. **People's Business Credit (KUR)** is a credit/financing facility provided for working capital and/or investment to individual debtors, businesses, and/ or business groups that are productive and eligible but lack additional collateral or insufficient collateral. KUR can be accessed directly by MSMEs and cooperatives at the Implementing Bank's office or indirectly through Microfinance Institutions and Cooperative Savings and Loans Cooperative (KSP/USP Koperasi), or through other linkage programs in cooperation with the Implementing Bank.*

https://jabar.bps.go.id

37. **Jumlah Rumah Tangga Usaha Pertanian yang Dilindungi Asuransi Usaha Pertanian** adalah banyaknya rumah tangga yang terdapat anggota rumah tangganya yang dilindungi asuransi.

*37. **Number of Agricultural Households Covered by Agricultural Business Insurance** is the number of households whose members are protected by insurance.*

38. **Jumlah Unit Usaha Pertanian Perorangan yang Dilindungi Asuransi Usaha Pertanian** adalah banyaknya unit usaha pertanian perorangan yang dilindungi asuransi usaha pertanian.

*38. **Number of Individual Agricultural Holdings Covered by Agricultural Business Insurance** is the number of individual agricultural holdings protected by agricultural business insurance.*

39. **Asuransi** adalah perjanjian antara dua pihak atau lebih, dengan mana pihak penanggung mengikatkan diri kepada tertanggung, dengan menerima premi asuransi,untukmemberikanpenggantian kepada tertanggung karena kerugian, kerusakan atau kehilangan, keuntungan yang diharapkan, atau tanggung jawab hukum kepada pihak ketiga yang mungkin akan diderita tertanggung, yang timbul dari suatu peristiwa yang tidak pasti, atau untuk memberikan suatu pembayaran yang didasarkan atas meninggal atau hidupnya seseorang yang dipertanggungkan.

*39. **Insurance** is an agreement between two or more parties, wherein the insurer undertakes, in exchange for the insurance premium, to compensate the insured for losses, damages, or losses of expected profits, or legal liabilities to third parties that the insured may suffer, arising from an uncertain event, or to make a payment based on the death or survival of the insured person.*

https://repsr.bps.go.id

40. **Jumlah Rumah Tangga Usaha Perkebunan yang Memiliki Surat Tanda Daftar Usaha Perkebunan Untuk Budi daya (STD-B)** adalah banyaknya rumah tangga yang terdapat anggota rumah tangganya yang Memiliki Surat Tanda Daftar Usaha Perkebunan Untuk Budi daya (STD-B).

*40. **Number of Estate Crop Cultivation Households Owning a Plantation Business Registration Certificate for Cultivation** is the number of households whose members have a Plantation Business Registration Certificate for Cultivation (STD-B).*

41. **Jumlah Usaha Pertanian Perorangan Perkebunan yang Memiliki Surat Tanda Daftar Usaha Perkebunan Untuk Budi daya (STD-B)** adalah banyaknya unit usaha pertanian perorangan yang Memiliki Surat Tanda Daftar Usaha Perkebunan Untuk Budi daya (STD-B).

*41. **Number of Estate Crop Individual Agricultural Holdings Owning a Plantation Business Registration Certificate for Cultivation** is the number of estate crop individual agricultural holdings having a Plantation Business Registration Certificate for Cultivation (STD-B).*

42. **STD-B Perkebunan** singkatan dari Surat Tanda Daftar Budi daya untuk Perkebunan adalah dokumen resmi yang diberikan kepada pemilik kebun rakyat dengan luas lahan di bawah 25 hektar.

*42. **STD-B for Plantations** is an abbreviation for Cultivation Registration Certificate for Plantations, which is an official document issued to owners of smallholder plantations with land areas under 25 hectares.*

43. **Jumlah Rumah Tangga Usaha Pertanian yang Menggunakan Lahan Terbatas untuk Usaha Pertanian** adalah banyaknya rumah tangga yang terdapat anggota rumah tangganya yang menggunakan lahan terbatas untuk usaha pertanian yang dimaksud seperti halaman rumah, lapangan, dan lahan terbuka lainnya.

*43. **Number of Agricultural Households Utilizing Limited Land for Agricultural Businesses** is the number of households whose members engage in agricultural activities on limited land such as home yards, fields, and other open areas.*

44. **Jumlah Usaha Pertanian Perorangan yang Menggunakan Lahan Terbatas untuk Usaha Pertanian** adalah banyaknya unit usaha pertanian perorangan yang menggunakan lahan terbatas untuk usaha pertanian yang dimaksud seperti halaman rumah, lapangan, dan lahan terbuka lainnya.

*44. **Number of Individual Agricultural Holdings Utilizing Limited Land for Agricultural Businesses** is the number of individual agricultural holdings using limited land for the agricultural business, such as home yards, fields and other open land.*

45. **Jumlah Rumah Tangga Usaha Pertanian yang Menggunakan Media Pot dan Sejenisnya untuk Usaha Pertanian** adalah banyaknya rumah tangga yang terdapat anggota rumah tangganya yang menggunakan media pot dan sejenisnya untuk usaha pertanian sejenisnya.

*45. **Number of Agricultural Households Utilizing Potting Media and Similar Materials for Agricultural Businesses** is the number of households whose members engage in farming activities using pots and similar media.*

46. **Jumlah Unit Usaha Pertanian Perorangan yang Menggunakan Media Pot dan Sejenisnya untuk Usaha Pertanian** adalah banyaknya unit usaha yang menggunakan media pot dan sejenisnya untuk usaha pertanian sejenisnya.

*46. **Number of Individual Agricultural Holdings Utilizing Potting Media and Similar Materials for Agricultural Businesses** is the number of individual agricultural holdings using pot and similar media for agricultural businesses.*

47. **Jumlah Rumah Tangga Usaha Pertanian yang Menggunakan Teknologi Hidroponik, Aquaponik, Vertikulture, Media Terpal, dan Sejenisnya** adalah banyaknya rumah tangga yang terdapat anggota rumah tangganya yang

*47. **Number of Agricultural Households Utilizing Hydroponic Technology, Aquaponics, Verticulture, Tarpaulin Media, and Similar Technology** is the number of households whose members use hydroponic technology, aquaponics,*

https://jabar.bps.go.id

menggunakan teknologi hidroponik, aquaponik, vertikulture, media terpal dan sejenisnya.

48. **Jumlah Usaha Pertanian yang Menggunakan Teknologi Hidroponik, Aquaponik, Vertikulture, Media Terpal, dan Sejenisnya** adalah banyaknya unit usaha pertanian perorangan yang menggunakan teknologi hidroponik, aquaponik, vertikulture, media terpal dan sejenisnya.

49. **Hidroponik** adalah jenis budi daya tanaman yang tidak menggunakan tanah tetapi menggunakan air sebagai media tanamnya dengan menambah kebutuhan nutrisi bagi tanaman.

50. **Aquaponik** adalah metode menggabungkan dua jenis budi daya berbeda yaitu ikan dan tanaman secara bersamaan (penggabungan dari aquakultur dan hidroponik).

51. **Vertikultur** adalah sistem budi daya pertanian atau cara berkebun dengan media tanam yang dilakukan secara vertikal atau bertingkat, baik indoor ataupun outdoor. Media tanam berupa campuran tanah gembur dan pupuk. Sedangkan untuk wadah, menggunakan botol bekas, pot, rak gantung, dan lain sebagainya. Seluruh tanaman nantinya disusun secara vertikal supaya tidak memakan banyak ruang.

verticulture, tarpaulin media and similar technology.

48. ***Number of Individual Agricultural Holdings Utilizing Hydroponic, Aquaponic, Verticulture, Tarpaulin Media and Similar Technology*** *is the number of individual agricultural holdings using hydroponic, aquaponic, verticulture, tarpaulin media and similar technology.*

49. ***Hydroponics*** *is a cultivation method for plants that doesn't involve soil but instead uses water as the growing medium, supplemented with necessary nutrients for the plants.*

50. ***Aquaponics*** *is a method that combines two different types of cultivation, namely fish and plants, simultaneously (a combination of aquaculture and hydroponics).*

51. ***Verticulture*** *is a method of agricultural cultivation or gardening using a vertical or tiered planting media, either indoors or outdoors. The planting medium consists of a mixture of loose soil and fertilizer. Various containers such as used bottles, pots, hanging racks, and others are used for the containers. All plants are arranged vertically to optimize space utilization.*

https://jabar.bps.go.id

https://jabar.bps.go.id

Tabel 6.1 / ***Table***

Jumlah Rumah Tangga Usaha Pertanian yang Mendapatkan Penyuluhan dari Aparat/Pihak Dinas Pertanian Setempat Menurut Kabupaten/Kota dan Subsektor (rumah tangga), 2023
Number of Agricultural Households Receiving Extension Services from Local Agricultural Authorities/Agencies by Regency/Municipality and Subsector (household), 2023

Kabupaten/Kota *Municipality/Regency*	Jumlah Rumah Tangga Usaha Pertanian yang Mendapat Penyuluhan[1] *Number of Agricultural Households Receiving Extension Services[1]*	*Subsektor Subsector*		
		Tanaman Pangan *Food Crops*	Hortikultura *Horticulture*	Perkebunan *Estate crops*
(1)	(2)	(3)	(4)	(5)
Kabupaten Bogor	3.298	2.555	1.123	626
Kabupaten Sukabumi	15.369	13.794	4.862	2.097
Kabupaten Cianjur	11.639	10.156	3.029	1.299
Kabupaten Bandung	6.118	3.028	1.806	1.761
Kabupaten Garut	34.009	28.325	16.798	10.421
Kabupaten Tasikmalaya	9.217	8.198	2.213	1.302
Kabupaten Ciamis	15.984	14.105	3.995	3.126
Kabupaten Kuningan	10.458	9.643	2.169	1.092
Kabupaten Cirebon	16.887	14.277	1.882	325
Kabupaten Majalengka	14.203	13.116	2.480	546
Kabupaten Sumedang	18.912	16.687	3.717	2.200
Kabupaten Indramayu	46.862	44.017	3.111	705
Kabupaten Subang	18.247	16.401	1.770	543
Kabupaten Purwakarta	2.476	2.111	358	253
Kabupaten Karawang	24.579	22.551	2.722	1.469
Kabupaten Bekasi	2.457	1.957	212	78
Kabupaten Bandung Barat	7.515	5.735	2.723	651
Kabupaten Pangandaran	3.637	3.002	980	752
Kota Bogor	207	107	55	24
Kota Sukabumi	973	894	147	40
Kota Bandung	831	390	210	105
Kota Cirebon	182	34	25	-
Kota Bekasi	19	5	5	1
Kota Depok	232	59	99	20
Kota Cimahi	279	162	81	37
Kota Tasikmalaya	1.735	1.445	379	192
Kota Banjar	810	730	187	68
Jawa Barat	**267.135**	**233.484**	**57.138**	**29.733**

https://jabar.bps.go.id

Lanjutan Tabel/*Continued Table* 6.5

Kabupaten/Kota *Municipality/Regency*	*Subsektor Subsector*		
	Peternakan *Livestock*	Perikanan *Fishery*	Kehutanan *Forestry*
(1)	(6)	(7)	(8)
Kabupaten Bogor	617	419	318
Kabupaten Sukabumi	2.281	1.667	1.454
Kabupaten Cianjur	1.075	629	1.178
Kabupaten Bandung	1.231	478	1.012
Kabupaten Garut	7.835	4.685	5.708
Kabupaten Tasikmalaya	879	494	791
Kabupaten Ciamis	2.528	2.943	1.921
Kabupaten Kuningan	1.295	585	596
Kabupaten Cirebon	1.160	1.348	173
Kabupaten Majalengka	500	231	179
Kabupaten Sumedang	2.166	625	957
Kabupaten Indramayu	1.586	2.031	197
Kabupaten Subang	1.125	740	153
Kabupaten Purwakarta	241	317	180
Kabupaten Karawang	2.861	1.167	1.131
Kabupaten Bekasi	397	116	29
Kabupaten Bandung Barat	1.234	330	792
Kabupaten Pangandaran	592	496	393
Kota Bogor	58	43	7
Kota Sukabumi	54	59	10
Kota Bandung	237	112	34
Kota Cirebon	74	66	-
Kota Bekasi	9	4	1
Kota Depok	54	85	11
Kota Cimahi	102	42	16
Kota Tasikmalaya	210	328	91
Kota Banjar	78	95	43
Jawa Barat	**30.479**	**20.135**	**17.375**

Catatan/*Note*: [1]Satu RTUP dapat menerima beberapa penyuluhan/*One Agricultural Households can participate in one or more extension servives*

https://jabar.bps.go.id

Tabel 6.2
Table

Jumlah Usaha Pertanian Perorangan yang Mendapatkan Penyuluhan dari Aparat/Pihak Dinas Pertanian Setempat Menurut Kabupaten/Kota dan Subsektor (unit), 2023
Number of Individual Agricultural Holdings Receiving Extension Services from Local Agricultural Authorities/Agencies by Regency/Municipality and Subsector (units), 2023

Kabupaten/Kota *Municipality/Regency*	Jumlah Usaha Pertanian Perorangan yang Mendapatkan Penyuluhan[1] *Number of Individual Agricultural Holdings Receiving Extension Services*[1]	*Subsektor Subsector*		
		Tanaman Pangan *Food Crops*	Hortikultura *Horticulture*	Perkebunan *Estate crops*
(1)	(2)	(3)	(4)	(5)
Kabupaten Bogor	3.305	2.558	1.125	628
Kabupaten Sukabumi	15.489	13.891	4.892	2.106
Kabupaten Cianjur	11.656	10.171	3.035	1.303
Kabupaten Bandung	6.148	3.038	1.814	1.774
Kabupaten Garut	34.125	28.421	16.855	10.432
Kabupaten Tasikmalaya	9.312	8.266	2.231	1.315
Kabupaten Ciamis	16.265	14.332	4.039	3.183
Kabupaten Kuningan	10.606	9.785	2.193	1.098
Kabupaten Cirebon	16.932	14.317	1.883	325
Kabupaten Majalengka	14.247	13.147	2.492	551
Kabupaten Sumedang	19.029	16.784	3.735	2.212
Kabupaten Indramayu	47.202	44.279	3.125	705
Kabupaten Subang	18.277	16.418	1.772	543
Kabupaten Purwakarta	2.480	2.115	358	253
Kabupaten Karawang	24.728	22.645	2.730	1.471
Kabupaten Bekasi	2.485	1.967	212	78
Kabupaten Bandung Barat	7.524	5.739	2.724	651
Kabupaten Pangandaran	3.685	3.041	989	758
Kota Bogor	208	108	56	24
Kota Sukabumi	980	896	151	40
Kota Bandung	834	392	211	105
Kota Cirebon	184	35	25	-
Kota Bekasi	19	5	5	1
Kota Depok	232	59	99	20
Kota Cimahi	283	163	81	37
Kota Tasikmalaya	1.744	1.450	383	192
Kota Banjar	832	750	193	68
Jawa Barat	**268.811**	**234.772**	**57.408**	**29.873**

https://jabar.bps.go.id

Lanjutan Tabel/*Continued Table 6.6*

Kabupaten/Kota *Municipality/Regency*	*Subsektor Subsector*		
	Peternakan *Livestock*	Perikanan *Fishery*	Kehutanan *Forestry*
(1)	(6)	(7)	(8)
Kabupaten Bogor	620	421	319
Kabupaten Sukabumi	2.291	1.675	1.462
Kabupaten Cianjur	1.076	631	1.179
Kabupaten Bandung	1.239	482	1.019
Kabupaten Garut	7.842	4.687	5.710
Kabupaten Tasikmalaya	886	496	798
Kabupaten Ciamis	2.566	2.976	1.934
Kabupaten Kuningan	1.333	601	602
Kabupaten Cirebon	1.160	1.349	173
Kabupaten Majalengka	502	232	180
Kabupaten Sumedang	2.171	627	959
Kabupaten Indramayu	1.590	2.038	197
Kabupaten Subang	1.127	742	153
Kabupaten Purwakarta	241	317	180
Kabupaten Karawang	2.873	1.174	1.133
Kabupaten Bekasi	398	118	29
Kabupaten Bandung Barat	1.237	330	793
Kabupaten Pangandaran	596	497	395
Kota Bogor	59	44	7
Kota Sukabumi	54	60	10
Kota Bandung	237	112	34
Kota Cirebon	74	66	-
Kota Bekasi	9	4	1
Kota Depok	54	85	11
Kota Cimahi	103	43	16
Kota Tasikmalaya	210	330	91
Kota Banjar	78	97	43
Jawa Barat	**30.626**	**20.234**	**17.428**

Catatan/*Note:* [1]Satu UTP dapat menerima beberapa penyuluhan/*One Individual Agricultural Holdings can participate in one or more extension servives*

https://jabar.bps.go.id

Tabel 6.3
Table

Jumlah Rumah Tangga Usaha Pertanian Menurut Kabupaten/Kota dan Keikutsertaan Program Perhutanan Sosial (rumah tangga), 2023
Number of Agricultural Households by Regency/Municipality and Participation in the Social Forestry Program (households), 2023

Kabupaten/Kota *Municipality/Regency*	Mengikuti Program *Following the Program*	Tidak Mengikuti Program *Not Following the Program*	Jumlah *Total*
(1)	(2)	(3)	(4)
Kabupaten Bogor	791	189.187	189.978
Kabupaten Sukabumi	2.269	351.690	353.959
Kabupaten Cianjur	2.183	297.523	299.706
Kabupaten Bandung	5.437	153.528	158.965
Kabupaten Garut	6.313	317.172	323.485
Kabupaten Tasikmalaya	1.131	293.024	294.155
Kabupaten Ciamis	534	193.722	194.256
Kabupaten Kuningan	737	111.247	111.984
Kabupaten Cirebon	7	101.485	101.492
Kabupaten Majalengka	3.029	143.185	146.214
Kabupaten Sumedang	1.425	125.896	127.321
Kabupaten Indramayu	4.693	186.108	190.801
Kabupaten Subang	909	146.521	147.430
Kabupaten Purwakarta	382	64.002	64.384
Kabupaten Karawang	159	128.178	128.337
Kabupaten Bekasi	4	98.559	98.563
Kabupaten Bandung Barat	2.611	156.424	159.035
Kabupaten Pangandaran	663	85.231	85.894
Kota Bogor	2	4.167	4.169
Kota Sukabumi	2	4.592	4.594
Kota Bandung	11	8.595	8.606
Kota Cirebon	1	1.903	1.904
Kota Bekasi	2	4.538	4.540
Kota Depok	2	8.396	8.398
Kota Cimahi	5	2.863	2.868
Kota Tasikmalaya	13	21.037	21.050
Kota Banjar	18	17.761	17.779
Jawa Barat	**33.333**	**3.216.534**	**3.249.867**

https://jabar.bps.go.id

Tabel / ***Table*** 6.4

Jumlah Usaha Pertanian Perorangan Menurut Kabupaten/Kota dan Keikutsertaan Program Perhutanan Sosial (unit), 2023
Number of Individual Agricultural Holdings by Regency/Municipality and Participation in the Social Forestry Program (units), 2023

Kabupaten/Kota *Municipality/Regency*	Mengikuti Program *Following the Program*	Tidak Mengikuti Program *Not Following the Program*	Jumlah *Total*
(1)	(2)	(3)	(4)
Kabupaten Bogor	791	190.100	190.891
Kabupaten Sukabumi	2.281	356.544	358.825
Kabupaten Cianjur	2.188	298.884	301.072
Kabupaten Bandung	5.503	156.713	162.216
Kabupaten Garut	6.383	321.432	327.815
Kabupaten Tasikmalaya	1.140	297.893	299.033
Kabupaten Ciamis	537	197.054	197.591
Kabupaten Kuningan	737	114.044	114.781
Kabupaten Cirebon	7	102.686	102.693
Kabupaten Majalengka	3.054	144.228	147.282
Kabupaten Sumedang	1.440	127.159	128.599
Kabupaten Indramayu	4.696	189.101	193.797
Kabupaten Subang	909	147.135	148.044
Kabupaten Purwakarta	382	64.354	64.736
Kabupaten Karawang	159	129.487	129.646
Kabupaten Bekasi	4	102.400	102.404
Kabupaten Bandung Barat	2.619	157.750	160.369
Kabupaten Pangandaran	667	86.535	87.202
Kota Bogor	2	4.183	4.185
Kota Sukabumi	2	4.633	4.635
Kota Bandung	11	8.679	8.690
Kota Cirebon	1	1.931	1.932
Kota Bekasi	2	4.565	4.567
Kota Depok	2	8.445	8.447
Kota Cimahi	5	2.882	2.887
Kota Tasikmalaya	13	21.226	21.239
Kota Banjar	18	18.511	18.529
Jawa Barat	**33.553**	**3.258.554**	**3.292.107**

https://jabar.bps.go.id

Tabel 6.5
Table

Jumlah Rumah Tangga Usaha Pertanian yang Mengikuti Program Perhutanan Sosial Menurut Kabupaten/Kota dan Skema Perhutanan Sosial (rumah tangga), 2023
Number of Agricultural Households Participating in the Social Forestry Program by Regency/Municipality and Social Forestry Scheme (households), 2023

Kabupaten/Kota *Municipality/Regency*	Jumlah Rumah Tangga Usaha Pertanian yang Mengikuti Program Perhutanan Sosial[1] *Number of Agricultural Households Participating in the Social Forestry Program[1]*	Skema Perhutanan Sosial *Social Forestry Scheme*	
		Hutan Desa (HD) *Village Forest Scheme*	Hutan Kemasyarakatan (HKm) *Community Forest Scheme*
(1)	(2)	(3)	(4)
Kabupaten Bogor	791	265	201
Kabupaten Sukabumi	2.269	276	304
Kabupaten Cianjur	2.183	372	130
Kabupaten Bandung	5.437	637	1.023
Kabupaten Garut	6.313	1.348	2.955
Kabupaten Tasikmalaya	1.131	460	78
Kabupaten Ciamis	534	130	117
Kabupaten Kuningan	737	270	46
Kabupaten Cirebon	7	4	-
Kabupaten Majalengka	3.029	412	28
Kabupaten Sumedang	1.425	277	214
Kabupaten Indramayu	4.693	169	297
Kabupaten Subang	909	328	23
Kabupaten Purwakarta	382	134	51
Kabupaten Karawang	159	8	61
Kabupaten Bekasi	4	1	1
Kabupaten Bandung Barat	2.611	720	195
Kabupaten Pangandaran	663	48	62
Kota Bogor	2	-	1
Kota Sukabumi	2	1	-
Kota Bandung	11	5	2
Kota Cirebon	1	-	-
Kota Bekasi	2	-	-
Kota Depok	2	-	-
Kota Cimahi	5	3	-
Kota Tasikmalaya	13	7	9
Kota Banjar	18	1	15
Jawa Barat	**33.333**	**5.876**	**5.813**

https://jabar.bps.go.id

Lanjutan Tabel/*Continued Table 6.9*

Kabupaten/Kota *Municipality/Regency*	Skema Perhutanan Sosial *Social Forestry Scheme*		
	Hutan Tanaman Rakyat (HTR) *Community Forest Plantation Scheme*	Hutan Adat (HA) *Customary Forest Scheme*	Kemitraan Kehutanan *Forestry Partnership Scheme*
(1)	(5)	(6)	(7)
Kabupaten Bogor	250	70	195
Kabupaten Sukabumi	164	293	1.294
Kabupaten Cianjur	177	74	1.560
Kabupaten Bandung	390	122	3.569
Kabupaten Garut	976	120	1.788
Kabupaten Tasikmalaya	295	12	321
Kabupaten Ciamis	86	105	271
Kabupaten Kuningan	33	16	417
Kabupaten Cirebon	1	-	2
Kabupaten Majalengka	28	20	2.612
Kabupaten Sumedang	201	16	883
Kabupaten Indramayu	18	161	4.092
Kabupaten Subang	13	3	568
Kabupaten Purwakarta	40	5	179
Kabupaten Karawang	2	1	89
Kabupaten Bekasi	-	1	2
Kabupaten Bandung Barat	40	24	1.676
Kabupaten Pangandaran	53	20	493
Kota Bogor	1	-	-
Kota Sukabumi	1	-	-
Kota Bandung	5	1	7
Kota Cirebon	-	1	-
Kota Bekasi	2	-	-
Kota Depok	2	-	-
Kota Cimahi	-	-	2
Kota Tasikmalaya	4	4	5
Kota Banjar	-	-	2
Jawa Barat	**2.782**	**1.069**	**20.027**

Catatan/*Note*: [1]Satu RTUP dapat mengikuti beberapa Program Perhutanan Sosial/*One Agricultural Households can participate in one or more the Social Forestry Program*

https://jabar.bps.go.id

Tabel 6.6
Table

Jumlah Usaha Pertanian Perorangan yang Mengikuti Program Perhutanan Sosial Menurut Kabupaten/Kota dan Skema Perhutanan Sosial (unit), 2023
Number of Individual Agricultural Holdings Participating in the Social Forestry Program by Regency/Municipality and Social Forestry Scheme (units), 2023

Kabupaten/Kota *Municipality/Regency*	Jumlah Usaha Pertanian Perorangan yang Mengikuti Program Perhutanan Sosial *Number of Individual[1] Agricultural Holdings Participating in the Social Forestry Program[1]*	Skema Perhutanan Sosial *Social Forestry Scheme*	
		Hutan Desa (HD) *Village Forest Scheme*	Hutan Kemasyarakatan (HKm) *Community Forest Scheme*
(1)	(2)	(3)	(4)
Kabupaten Bogor	791	265	201
Kabupaten Sukabumi	2.281	277	304
Kabupaten Cianjur	2.188	373	132
Kabupaten Bandung	5.503	643	1.031
Kabupaten Garut	6.383	1.357	2.993
Kabupaten Tasikmalaya	1.140	461	78
Kabupaten Ciamis	537	131	118
Kabupaten Kuningan	737	270	46
Kabupaten Cirebon	7	4	-
Kabupaten Majalengka	3.054	412	28
Kabupaten Sumedang	1.440	279	218
Kabupaten Indramayu	4.696	169	299
Kabupaten Subang	909	328	23
Kabupaten Purwakarta	382	134	51
Kabupaten Karawang	159	8	61
Kabupaten Bekasi	4	1	1
Kabupaten Bandung Barat	2.619	723	197
Kabupaten Pangandaran	667	48	62
Kota Bogor	2	-	1
Kota Sukabumi	2	1	-
Kota Bandung	11	5	2
Kota Cirebon	1	-	-
Kota Bekasi	2	-	-
Kota Depok	2	-	-
Kota Cimahi	5	3	-
Kota Tasikmalaya	13	7	9
Kota Banjar	18	1	15
Jawa Barat	**33.553**	**5.900**	**5.870**

https://jabar.bps.go.id

Lanjutan Tabel/*Continued Table* 6.10

Kabupaten/Kota *Municipality/Regency*	Skema Perhutanan Sosial *Social Forestry Scheme*		
	Hutan Tanaman Rakyat (HTR) *Community Forest Plantation Scheme*	Hutan Adat (HA) *Customary Forest Scheme*	Kemitraan Kehutanan *Forestry Partnership Scheme*
(1)	(5)	(6)	(7)
Kabupaten Bogor	250	70	195
Kabupaten Sukabumi	164	293	1.305
Kabupaten Cianjur	178	75	1.564
Kabupaten Bandung	405	123	3.603
Kabupaten Garut	984	120	1.805
Kabupaten Tasikmalaya	302	12	322
Kabupaten Ciamis	88	106	273
Kabupaten Kuningan	33	16	417
Kabupaten Cirebon	1	-	2
Kabupaten Majalengka	28	20	2.637
Kabupaten Sumedang	204	16	891
Kabupaten Indramayu	18	161	4.093
Kabupaten Subang	13	3	568
Kabupaten Purwakarta	40	5	179
Kabupaten Karawang	2	1	89
Kabupaten Bekasi	-	1	2
Kabupaten Bandung Barat	40	24	1.679
Kabupaten Pangandaran	53	20	497
Kota Bogor	1	-	-
Kota Sukabumi	1	-	-
Kota Bandung	5	1	7
Kota Cirebon	-	1	-
Kota Bekasi	2	-	-
Kota Depok	2	-	-
Kota Cimahi	-	-	2
Kota Tasikmalaya	4	4	5
Kota Banjar	-	-	2
Jawa Barat	**2.818**	**1.072**	**20.137**

Catatan/*Note*: [1]Satu UTP dapat mengikuti beberapa Program Perhutanan Sosial/*One Individual Agricultural Holdings can participate in one or more the Social Forestry Program*

https://jabar.bps.go.id

Tabel 6.7
Table

Jumlah Rumah Tangga Usaha Pertanian yang Mengikuti Program Perhutanan Sosial dan Menggunakan Lahan dari Perhutanan Sosial Menurut Kabupaten/Kota dan Subsektor (rumah tangga), 2023
Number of Agricultural Households Participating in the Social Forestry Program and Utilizing Land from Social Forestry by Regency/Municipality and Subsector (households), 2023

Kabupaten/Kota *Municipality/Regency*	Jumlah Rumah Tangga Usaha Pertanian yang Mengikuti Program Perhutanan Sosial[1] *Number of Agricultural Households Participating in the Social Forestry Program*[1]	*Subsektor Subsector*		
		Tanaman Pangan *Food Crops*	Hortikultura *Horticulture*	Perkebunan *Estate crops*
(1)	(2)	(3)	(4)	(5)
Kabupaten Bogor	791	238	400	369
Kabupaten Sukabumi	2.269	1.394	983	490
Kabupaten Cianjur	2.183	644	995	999
Kabupaten Bandung	5.437	213	1.850	4.806
Kabupaten Garut	6.313	1.199	4.497	4.120
Kabupaten Tasikmalaya	1.131	304	537	500
Kabupaten Ciamis	534	120	237	341
Kabupaten Kuningan	737	187	325	360
Kabupaten Cirebon	7	3	2	2
Kabupaten Majalengka	3.029	2.611	857	256
Kabupaten Sumedang	1.425	351	534	678
Kabupaten Indramayu	4.693	4.330	423	12
Kabupaten Subang	909	458	337	306
Kabupaten Purwakarta	382	149	116	136
Kabupaten Karawang	159	27	132	133
Kabupaten Bekasi	4	-	1	2
Kabupaten Bandung Barat	2.611	301	711	1.957
Kabupaten Pangandaran	663	140	421	287
Kota Bogor	2	-	-	2
Kota Sukabumi	2	-	1	1
Kota Bandung	11	-	4	6
Kota Cirebon	1	-	-	-
Kota Bekasi	2	-	1	1
Kota Depok	2	1	1	2
Kota Cimahi	5	-	2	3
Kota Tasikmalaya	13	8	7	4
Kota Banjar	18	4	14	1
Jawa Barat	**33.333**	**12.682**	**13.388**	**15.774**

https://jabar.bps.go.id

Lanjutan Tabel/*Continued Table* 6.11

Kabupaten/Kota *Municipality/Regency*	*Subsektor Subsector*		
	Peternakan *Livestock*	Perikanan *Fishery*	Kehutanan *Forestry*
(1)	(6)	(7)	(8)
Kabupaten Bogor	111	27	173
Kabupaten Sukabumi	108	49	481
Kabupaten Cianjur	63	34	367
Kabupaten Bandung	37	10	428
Kabupaten Garut	329	88	1.306
Kabupaten Tasikmalaya	60	9	263
Kabupaten Ciamis	25	10	138
Kabupaten Kuningan	45	12	126
Kabupaten Cirebon	2	1	2
Kabupaten Majalengka	20	4	74
Kabupaten Sumedang	44	5	209
Kabupaten Indramayu	91	149	74
Kabupaten Subang	143	10	151
Kabupaten Purwakarta	25	9	52
Kabupaten Karawang	27	4	9
Kabupaten Bekasi	1	-	2
Kabupaten Bandung Barat	92	3	178
Kabupaten Pangandaran	19	4	263
Kota Bogor	-	-	-
Kota Sukabumi	-	-	-
Kota Bandung	-	-	3
Kota Cirebon	-	-	1
Kota Bekasi	-	-	-
Kota Depok	1	1	1
Kota Cimahi	-	-	2
Kota Tasikmalaya	2	2	4
Kota Banjar	-	-	-
Jawa Barat	**1.245**	**431**	**4.307**

Catatan/*Note*: [1]Satu RTUP yang mengikuti Program Perhutanan Sosial dapat menggunakan lahan dari perhutanan sosial pada beberapa subsektorl/*One Agricultural Households participating in the Social Forestry Program can use land from social forestry in several subsectors*

https://jabar.bps.go.id

Tabel 6.8
Table

Jumlah Usaha Pertanian Perorangan yang Mengikuti Program Perhutanan Sosial dan Menggunakan Lahan dari Perhutanan Sosial Menurut Kabupaten/Kota dan Subsektor (unit), 2023
Number of Individual Agricultural Holdings Participating in the Social Forestry Program and Utilizing Land from Social Forestry by Regency/Municipality and Subsector (units), 2023

Kabupaten/Kota *Municipality/Regency*	Jumlah Usaha Pertanian Perorangan yang Mengikuti Program Perhutanan Sosial[1] *Number of Individual Agricultural Holdings Participating in the Social Forestry Program*[1]	*Subsektor Subsector*		
		Tanaman Pangan *Food Crops*	Hortikultura *Horticulture*	Perkebunan *Estate crops*
(1)	(2)	(3)	(4)	(5)
Kabupaten Bogor	791	238	400	369
Kabupaten Sukabumi	2.281	1.395	990	492
Kabupaten Cianjur	2.188	645	997	1.001
Kabupaten Bandung	5.503	214	1.865	4.856
Kabupaten Garut	6.383	1.204	4.543	4.148
Kabupaten Tasikmalaya	1.140	304	542	504
Kabupaten Ciamis	537	120	237	342
Kabupaten Kuningan	737	187	325	360
Kabupaten Cirebon	7	3	2	2
Kabupaten Majalengka	3.054	2.629	861	259
Kabupaten Sumedang	1.440	354	536	687
Kabupaten Indramayu	4.696	4.331	423	12
Kabupaten Subang	909	458	337	306
Kabupaten Purwakarta	382	149	116	136
Kabupaten Karawang	159	27	132	133
Kabupaten Bekasi	4	-	1	2
Kabupaten Bandung Barat	2.619	302	712	1.962
Kabupaten Pangandaran	667	140	422	289
Kota Bogor	2	-	-	2
Kota Sukabumi	2	-	1	1
Kota Bandung	11	-	4	6
Kota Cirebon	1	-	-	-
Kota Bekasi	2	-	1	1
Kota Depok	2	1	1	2
Kota Cimahi	5	-	2	3
Kota Tasikmalaya	13	8	7	4
Kota Banjar	18	4	14	1
Jawa Barat	**33.553**	**12.713**	**13.471**	**15.880**

https://jabar.bps.go.id

Lanjutan Tabel/*Continued Table* 6.12

Kabupaten/Kota *Municipality/Regency*	*Subsektor Subsector*		
	Peternakan *Livestock*	Perikanan *Fishery*	Kehutanan *Forestry*
(1)	(6)	(7)	(8)
Kabupaten Bogor	111	27	173
Kabupaten Sukabumi	108	49	481
Kabupaten Cianjur	64	35	368
Kabupaten Bandung	37	10	428
Kabupaten Garut	329	88	1.311
Kabupaten Tasikmalaya	60	9	267
Kabupaten Ciamis	25	10	140
Kabupaten Kuningan	45	12	126
Kabupaten Cirebon	2	1	2
Kabupaten Majalengka	20	4	74
Kabupaten Sumedang	44	5	211
Kabupaten Indramayu	91	150	74
Kabupaten Subang	143	10	151
Kabupaten Purwakarta	25	9	52
Kabupaten Karawang	27	4	9
Kabupaten Bekasi	1	-	2
Kabupaten Bandung Barat	92	3	179
Kabupaten Pangandaran	19	4	263
Kota Bogor	-	-	-
Kota Sukabumi	-	-	-
Kota Bandung	-	-	3
Kota Cirebon	-	-	1
Kota Bekasi	-	-	-
Kota Depok	1	1	1
Kota Cimahi	-	-	2
Kota Tasikmalaya	2	2	4
Kota Banjar	-	-	-
Jawa Barat	**1.246**	**433**	**4.322**

Catatan/*Note*: [1]Satu UTP yang mengikuti Program Perhutanan Sosial dapat menggunakan lahan dari perhutanan sosial pada beberapa subsektorl/*One Individual Agricultural Holdings participating in the Social Forestry Program can use land from social forestry in several subsectors*

https://jabar.bps.go.id

Tabel 6.9
Table

Jumlah Rumah Tangga Usaha Pertanian Menurut Kabupaten/Kota dan Kegiatan Penanaman/Pemanfaatan Tanaman Kehutanan dengan Tanaman Pertanian Lainnya/Peternakan/Perikanan dalam Satu Bidang (Agroforestri) (rumah tangga), 2023
Number of Agricultural Households by Regency/Municipality and Activities Planting/Utilizing Forestry Plants with Other Agricultural Crops/Livestock/ Fisheries in One Field (Agroforestry) (households), 2023

Kabupaten/Kota *Municipality/Regency*	Melakukan Agroforestri *Engaging in Agroforestry*	Tidak Melakukan Agroforestri *Not Engaging in Agroforestry*	Jumlah *Total*
(1)	(2)	(3)	(4)
Kabupaten Bogor	2.429	187.549	189.978
Kabupaten Sukabumi	9.907	344.052	353.959
Kabupaten Cianjur	16.758	282.948	299.706
Kabupaten Bandung	3.396	155.569	158.965
Kabupaten Garut	14.465	309.020	323.485
Kabupaten Tasikmalaya	20.925	273.230	294.155
Kabupaten Ciamis	5.844	188.412	194.256
Kabupaten Kuningan	3.469	108.515	111.984
Kabupaten Cirebon	1.178	100.314	101.492
Kabupaten Majalengka	2.253	143.961	146.214
Kabupaten Sumedang	4.902	122.419	127.321
Kabupaten Indramayu	2.978	187.823	190.801
Kabupaten Subang	2.596	144.834	147.430
Kabupaten Purwakarta	1.301	63.083	64.384
Kabupaten Karawang	613	127.724	128.337
Kabupaten Bekasi	161	98.402	98.563
Kabupaten Bandung Barat	2.890	156.145	159.035
Kabupaten Pangandaran	14.090	71.804	85.894
Kota Bogor	17	4.152	4.169
Kota Sukabumi	57	4.537	4.594
Kota Bandung	99	8.507	8.606
Kota Cirebon	3	1.901	1.904
Kota Bekasi	53	4.487	4.540
Kota Depok	84	8.314	8.398
Kota Cimahi	27	2.841	2.868
Kota Tasikmalaya	247	20.803	21.050
Kota Banjar	375	17.404	17.779
Jawa Barat	**111.117**	**3.138.750**	**3.249.867**

https://jabar.bps.go.id

Tabel / ***Table*** **6.10**

Jumlah Usaha Pertanian Perorangan Menurut Kabupaten/Kota dan Kegiatan Penanaman/Pemanfaatan Tanaman Kehutanan dengan Tanaman Pertanian Lainnya/Peternakan/Perikanan dalam Satu Bidang (Agroforestri) (unit), 2023
Number of Individual Agricultural Holdings by Regency/Municipality and Activities Planting/Utilizing Forestry Plants with Other Agricultural Crops/ Livestock/Fisheries in One Field (Agroforestry) (units), 2023

Kabupaten/Kota *Municipality/Regency*	Melakukan Agroforestri *Engaging in Agroforestry*	Tidak Melakukan Agroforestri *Not Engaging in Agroforestry*	Jumlah *Total*
(1)	(2)	(3)	(4)
Kabupaten Bogor	2.440	188.451	190.891
Kabupaten Sukabumi	9.934	348.891	358.825
Kabupaten Cianjur	16.772	284.300	301.072
Kabupaten Bandung	3.412	158.804	162.216
Kabupaten Garut	14.517	313.298	327.815
Kabupaten Tasikmalaya	21.016	278.017	299.033
Kabupaten Ciamis	5.865	191.726	197.591
Kabupaten Kuningan	3.483	111.298	114.781
Kabupaten Cirebon	1.182	101.511	102.693
Kabupaten Majalengka	2.269	145.013	147.282
Kabupaten Sumedang	4.928	123.671	128.599
Kabupaten Indramayu	2.985	190.812	193.797
Kabupaten Subang	2.606	145.438	148.044
Kabupaten Purwakarta	1.302	63.434	64.736
Kabupaten Karawang	614	129.032	129.646
Kabupaten Bekasi	164	102.240	102.404
Kabupaten Bandung Barat	2.896	157.473	160.369
Kabupaten Pangandaran	14.216	72.986	87.202
Kota Bogor	17	4.168	4.185
Kota Sukabumi	60	4.575	4.635
Kota Bandung	99	8.591	8.690
Kota Cirebon	3	1.929	1.932
Kota Bekasi	53	4.514	4.567
Kota Depok	84	8.363	8.447
Kota Cimahi	28	2.859	2.887
Kota Tasikmalaya	247	20.992	21.239
Kota Banjar	376	18.153	18.529
Jawa Barat	**111.568**	**3.180.539**	**3.292.107**

https://jabar.bps.go.id

Tabel / ***Table*** **6.11**

Jumlah Rumah Tangga Usaha Pertanian Menurut Kabupaten/Kota dan Keanggotaan Kelompok Tani/Kelompok Peternak/Kelompok Nelayan (rumah tangga), 2023
Number of Agricultural Households by Regency/Municipality and Membership of Farmer Groups/Breeder Groups/Fisherman Groups (households), 2023

Kabupaten/Kota *Municipality/Regency*	Menjadi Anggota *Becoming a Member*	Tidak Menjadi Anggota *Not Becoming a Member*	Jumlah *Total*
(1)	(2)	(3)	(4)
Kabupaten Bogor	19.952	170.026	189.978
Kabupaten Sukabumi	90.147	263.812	353.959
Kabupaten Cianjur	69.071	230.635	299.706
Kabupaten Bandung	29.135	129.830	158.965
Kabupaten Garut	84.979	238.506	323.485
Kabupaten Tasikmalaya	58.749	235.406	294.155
Kabupaten Ciamis	37.328	156.928	194.256
Kabupaten Kuningan	25.454	86.530	111.984
Kabupaten Cirebon	27.951	73.541	101.492
Kabupaten Majalengka	49.858	96.356	146.214
Kabupaten Sumedang	48.596	78.725	127.321
Kabupaten Indramayu	67.101	123.700	190.801
Kabupaten Subang	35.716	111.714	147.430
Kabupaten Purwakarta	18.768	45.616	64.384
Kabupaten Karawang	29.651	98.686	128.337
Kabupaten Bekasi	12.336	86.227	98.563
Kabupaten Bandung Barat	24.882	134.153	159.035
Kabupaten Pangandaran	24.187	61.707	85.894
Kota Bogor	279	3.890	4.169
Kota Sukabumi	2.251	2.343	4.594
Kota Bandung	714	7.892	8.606
Kota Cirebon	270	1.634	1.904
Kota Bekasi	108	4.432	4.540
Kota Depok	233	8.165	8.398
Kota Cimahi	413	2.455	2.868
Kota Tasikmalaya	4.978	16.072	21.050
Kota Banjar	3.380	14.399	17.779
Jawa Barat	**766.487**	**2.483.380**	**3.249.867**

https://jabar.bps.go.id

Tabel 6.12
Table

Jumla Usaha Pertanian Perorangan Menurut Kabupaten/Kota dan Keanggotaan Kelompok Tani/Kelompok Peternak/Kelompok Nelayan (unit), 2023
Number of Individual Agricultural Holdings by Regency/Municipality and Membership of Farmer Groups/Breeder Groups/Fisherman Groups (units), 2023

Kabupaten/Kota *Municipality/Regency*	Menjadi Anggota *Becoming a Member*	Tidak Menjadi Anggota *Not Becoming a Member*	Jumlah *Total*
(1)	(2)	(3)	(4)
Kabupaten Bogor	20.003	170.888	190.891
Kabupaten Sukabumi	90.534	268.291	358.825
Kabupaten Cianjur	69.164	231.908	301.072
Kabupaten Bandung	29.292	132.924	162.216
Kabupaten Garut	85.479	242.336	327.815
Kabupaten Tasikmalaya	59.223	239.810	299.033
Kabupaten Ciamis	37.688	159.903	197.591
Kabupaten Kuningan	25.698	89.083	114.781
Kabupaten Cirebon	28.054	74.639	102.693
Kabupaten Majalengka	50.061	97.221	147.282
Kabupaten Sumedang	48.837	79.762	128.599
Kabupaten Indramayu	67.446	126.351	193.797
Kabupaten Subang	35.774	112.270	148.044
Kabupaten Purwakarta	18.806	45.930	64.736
Kabupaten Karawang	29.778	99.868	129.646
Kabupaten Bekasi	12.417	89.987	102.404
Kabupaten Bandung Barat	24.954	135.415	160.369
Kabupaten Pangandaran	24.301	62.901	87.202
Kota Bogor	280	3.905	4.185
Kota Sukabumi	2.261	2.374	4.635
Kota Bandung	716	7.974	8.690
Kota Cirebon	272	1.660	1.932
Kota Bekasi	108	4.459	4.567
Kota Depok	233	8.214	8.447
Kota Cimahi	418	2.469	2.887
Kota Tasikmalaya	5.000	16.239	21.239
Kota Banjar	3.442	15.087	18.529
Jawa Barat	**770.239**	**2.521.868**	**3.292.107**

https://jabar.bps.go.id

Tabel 6.13
Table

Jumlah Rumah Tangga Usaha Pertanian Menurut Kabupaten/Kota dan Bagian dari Kemitraan atau Pertanian Plasma (rumah tangga), 2023
Number of Agricultural Households by Regency/Municipality and Involvement in Partnership or Plasma Farming (households), 2023

Kabupaten/Kota *Municipality/Regency*	Bagian dari Kemitraan atau Pertanian Plasma *Part of Partnership or Plasma Farming*	Bukan Bagian dari Kemitraan atau Pertanian Plasma *Not Part of Partnership or Plasma Farming*	Jumlah *Total*
(1)	(2)	(3)	(4)
Kabupaten Bogor	1.465	188.513	189.978
Kabupaten Sukabumi	4.199	349.760	353.959
Kabupaten Cianjur	2.435	297.271	299.706
Kabupaten Bandung	2.296	156.669	158.965
Kabupaten Garut	2.593	320.892	323.485
Kabupaten Tasikmalaya	1.489	292.666	294.155
Kabupaten Ciamis	938	193.318	194.256
Kabupaten Kuningan	1.786	110.198	111.984
Kabupaten Cirebon	1.090	100.402	101.492
Kabupaten Majalengka	1.769	144.445	146.214
Kabupaten Sumedang	1.408	125.913	127.321
Kabupaten Indramayu	1.818	188.983	190.801
Kabupaten Subang	2.163	145.267	147.430
Kabupaten Purwakarta	1.037	63.347	64.384
Kabupaten Karawang	1.683	126.654	128.337
Kabupaten Bekasi	787	97.776	98.563
Kabupaten Bandung Barat	1.277	157.758	159.035
Kabupaten Pangandaran	621	85.273	85.894
Kota Bogor	69	4.100	4.169
Kota Sukabumi	60	4.534	4.594
Kota Bandung	63	8.543	8.606
Kota Cirebon	16	1.888	1.904
Kota Bekasi	21	4.519	4.540
Kota Depok	50	8.348	8.398
Kota Cimahi	64	2.804	2.868
Kota Tasikmalaya	178	20.872	21.050
Kota Banjar	71	17.708	17.779
Jawa Barat	**31.446**	**3.218.421**	**3.249.867**

https://jabar.bps.go.id

Tabel 6.14
Table

Jumlah Usaha Pertanian Perorangan Menurut Kabupaten/Kota dan Bagian dari Kemitraan atau Pertanian Plasma (unit), 2023
Number of Individual Agricultural Holdings by Regency/Municipality and Involvement in Partnership or Plasma Farming (units), 2023

Kabupaten/Kota *Municipality/Regency*	Bagian dari Kemitraan atau Pertanian Plasma *Part of Partnership or Plasma Farming*	Bukan Bagian dari Kemitraan atau Pertanian Plasma *Not Part of Partnership or Plasma Farming*	Jumlah *Total*
(1)	(2)	(3)	(4)
Kabupaten Bogor	1.469	189.422	190.891
Kabupaten Sukabumi	4.203	354.622	358.825
Kabupaten Cianjur	2.436	298.636	301.072
Kabupaten Bandung	2.307	159.909	162.216
Kabupaten Garut	2.604	325.211	327.815
Kabupaten Tasikmalaya	1.541	297.492	299.033
Kabupaten Ciamis	943	196.648	197.591
Kabupaten Kuningan	1.819	112.962	114.781
Kabupaten Cirebon	1.091	101.602	102.693
Kabupaten Majalengka	1.777	145.505	147.282
Kabupaten Sumedang	1.416	127.183	128.599
Kabupaten Indramayu	1.821	191.976	193.797
Kabupaten Subang	2.168	145.876	148.044
Kabupaten Purwakarta	1.039	63.697	64.736
Kabupaten Karawang	1.688	127.958	129.646
Kabupaten Bekasi	788	101.616	102.404
Kabupaten Bandung Barat	1.281	159.088	160.369
Kabupaten Pangandaran	621	86.581	87.202
Kota Bogor	69	4.116	4.185
Kota Sukabumi	60	4.575	4.635
Kota Bandung	63	8.627	8.690
Kota Cirebon	16	1.916	1.932
Kota Bekasi	21	4.546	4.567
Kota Depok	50	8.397	8.447
Kota Cimahi	65	2.822	2.887
Kota Tasikmalaya	179	21.060	21.239
Kota Banjar	71	18.458	18.529
Jawa Barat	**31.606**	**3.260.501**	**3.292.107**

https://jabar.bps.go.id

Tabel 6.15
Table

Jumlah Rumah Tangga Usaha Pertanian Menurut Kabupaten/Kota dan Penggunaan Pupuk (rumah tangga), 2023
Number of Agricultural Households by Regency/Municipality and Fertilizer Use (households), 2023

Kabupaten/Kota *Municipality/Regency*	Menggunakan Pupuk *Using Fertilizer*	Tidak Menggunakan Pupuk *Not Using Fertilizer*	Tidak Mengusahakan Budi daya Tanaman dan Perikanan *Not Engaging in Crop and Fish Farming*	Jumlah *Total*
(1)	(2)	(3)	(4)	(5)
Kabupaten Bogor	140.959	17.660	31.359	189.978
Kabupaten Sukabumi	302.141	18.853	32.965	353.959
Kabupaten Cianjur	267.111	14.113	18.482	299.706
Kabupaten Bandung	124.468	6.931	27.566	158.965
Kabupaten Garut	286.311	17.417	19.757	323.485
Kabupaten Tasikmalaya	256.365	25.992	11.798	294.155
Kabupaten Ciamis	155.612	26.288	12.356	194.256
Kabupaten Kuningan	88.651	14.102	9.231	111.984
Kabupaten Cirebon	60.543	7.990	32.959	101.492
Kabupaten Majalengka	129.237	6.967	10.010	146.214
Kabupaten Sumedang	107.158	9.499	10.664	127.321
Kabupaten Indramayu	146.497	13.373	30.931	190.801
Kabupaten Subang	111.651	11.209	24.570	147.430
Kabupaten Purwakarta	49.475	7.696	7.213	64.384
Kabupaten Karawang	81.032	12.826	34.479	128.337
Kabupaten Bekasi	54.437	5.901	38.225	98.563
Kabupaten Bandung Barat	131.507	8.829	18.699	159.035
Kabupaten Pangandaran	65.202	15.769	4.923	85.894
Kota Bogor	2.361	142	1.666	4.169
Kota Sukabumi	3.646	163	785	4.594
Kota Bandung	3.778	550	4.278	8.606
Kota Cirebon	436	264	1.204	1.904
Kota Bekasi	1.550	683	2.307	4.540
Kota Depok	3.902	1.125	3.371	8.398
Kota Cimahi	1.477	214	1.177	2.868
Kota Tasikmalaya	17.175	707	3.168	21.050
Kota Banjar	12.146	3.190	2.443	17.779
Jawa Barat	**2.604.828**	**248.453**	**396.586**	**3.249.867**

https://jabar.bps.go.id

Tabel / ***Table*** **6.16** **Jumlah Usaha Pertanian Perorangan Menurut Kabupaten/Kota dan Penggunaan Pupuk (unit), 2023**
Number of Individual Agricultural Holdings by Regency/Municipality and Fertilizer Use (units), 2023

Kabupaten/Kota *Municipality/Regency*	Menggunakan Pupuk *Using Fertilizer*	Tidak Menggunakan Pupuk *Not Using Fertilizer*	Tidak Mengusahakan Budi daya Tanaman dan Perikanan *Not Engaging in Crop and Fish Farming*	Jumlah *Total*
(1)	(2)	(3)	(4)	(5)
Kabupaten Bogor	141.365	17.728	31.798	190.891
Kabupaten Sukabumi	305.022	19.164	34.639	358.825
Kabupaten Cianjur	267.852	14.209	19.011	301.072
Kabupaten Bandung	126.043	7.155	29.018	162.216
Kabupaten Garut	289.339	17.731	20.745	327.815
Kabupaten Tasikmalaya	258.974	26.940	13.119	299.033
Kabupaten Ciamis	157.552	26.773	13.266	197.591
Kabupaten Kuningan	89.609	14.769	10.403	114.781
Kabupaten Cirebon	60.806	8.045	33.842	102.693
Kabupaten Majalengka	130.046	7.024	10.212	147.282
Kabupaten Sumedang	107.913	9.646	11.040	128.599
Kabupaten Indramayu	147.454	13.677	32.666	193.797
Kabupaten Subang	111.873	11.285	24.886	148.044
Kabupaten Purwakarta	49.616	7.748	7.372	64.736
Kabupaten Karawang	81.406	12.966	35.274	129.646
Kabupaten Bekasi	54.963	6.149	41.292	102.404
Kabupaten Bandung Barat	132.216	8.958	19.195	160.369
Kabupaten Pangandaran	65.828	16.105	5.269	87.202
Kota Bogor	2.364	145	1.676	4.185
Kota Sukabumi	3.665	164	806	4.635
Kota Bandung	3.802	552	4.336	8.690
Kota Cirebon	439	264	1.229	1.932
Kota Bekasi	1.553	688	2.326	4.567
Kota Depok	3.915	1.127	3.405	8.447
Kota Cimahi	1.480	215	1.192	2.887
Kota Tasikmalaya	17.272	712	3.255	21.239
Kota Banjar	12.386	3.370	2.773	18.529
Jawa Barat	**2.624.753**	**253.309**	**414.045**	**3.292.107**

https://jabar.bps.go.id

Tabel 6.17
Table

Jumlah Rumah Tangga Usaha Pertanian Menurut Kabupaten/Kota dan Penggunaan Pestisida (rumah tangga), 2023
Number of Agricultural Households by Regency/Municipality and Pesticide Use (households), 2023

Kabupaten/Kota *Municipality/Regency*	Menggunakan Pestisida *Using Pesticides*	Tidak Menggunakan Pestisida *Not Using Pesticides*	Tidak Mengusahakan Budi daya Tanaman dan Perikanan *Not Engaging in Crop and Fish Farming*	Jumlah *Total*
(1)	(2)	(3)	(4)	(5)
Kabupaten Bogor	103.255	55.365	31.358	189.978
Kabupaten Sukabumi	244.609	76.385	32.965	353.959
Kabupaten Cianjur	232.590	48.634	18.482	299.706
Kabupaten Bandung	89.299	42.100	27.566	158.965
Kabupaten Garut	184.800	118.929	19.756	323.485
Kabupaten Tasikmalaya	144.857	137.500	11.798	294.155
Kabupaten Ciamis	99.715	82.185	12.356	194.256
Kabupaten Kuningan	66.513	36.240	9.231	111.984
Kabupaten Cirebon	58.007	10.526	32.959	101.492
Kabupaten Majalengka	111.891	24.313	10.010	146.214
Kabupaten Sumedang	81.892	34.765	10.664	127.321
Kabupaten Indramayu	142.284	17.586	30.931	190.801
Kabupaten Subang	105.429	17.431	24.570	147.430
Kabupaten Purwakarta	44.938	12.233	7.213	64.384
Kabupaten Karawang	79.289	14.569	34.479	128.337
Kabupaten Bekasi	51.655	8.683	38.225	98.563
Kabupaten Bandung Barat	96.423	43.913	18.699	159.035
Kabupaten Pangandaran	51.100	29.871	4.923	85.894
Kota Bogor	978	1.525	1.666	4.169
Kota Sukabumi	1.497	2.312	785	4.594
Kota Bandung	2.185	2.143	4.278	8.606
Kota Cirebon	230	470	1.204	1.904
Kota Bekasi	732	1.501	2.307	4.540
Kota Depok	1.900	3.127	3.371	8.398
Kota Cimahi	879	812	1.177	2.868
Kota Tasikmalaya	8.192	9.690	3.168	21.050
Kota Banjar	10.198	5.138	2.443	17.779
Jawa Barat	**2.015.337**	**837.946**	**396.584**	**3.249.867**

https://jabar.bps.go.id

Tabel / ***Table*** **6.18**

Jumlah Usaha Pertanian Perorangan Menurut Kabupaten/Kota dan Penggunaan Pestisida (unit), 2023
Number of Individual Agricultural Holdings by Regency/Municipality and Pesticide Use (units), 2023

Kabupaten/Kota *Municipality/Regency*	Menggunakan Pestisida *Using Pesticides*	Tidak Menggunakan Pestisida *Not Using Pesticides*	Tidak Mengusahakan Budi daya Tanaman dan Perikanan *Not Engaging in Crop and Fish Farming*	Jumlah *Total*
(1)	(2)	(3)	(4)	(5)
Kabupaten Bogor	103.546	55.548	31.797	190.891
Kabupaten Sukabumi	246.547	77.639	34.639	358.825
Kabupaten Cianjur	233.191	48.870	19.011	301.072
Kabupaten Bandung	90.366	42.832	29.018	162.216
Kabupaten Garut	186.497	120.574	20.744	327.815
Kabupaten Tasikmalaya	145.815	140.099	13.119	299.033
Kabupaten Ciamis	100.578	83.747	13.266	197.591
Kabupaten Kuningan	67.175	37.203	10.403	114.781
Kabupaten Cirebon	58.257	10.594	33.842	102.693
Kabupaten Majalengka	112.581	24.489	10.212	147.282
Kabupaten Sumedang	82.391	35.168	11.040	128.599
Kabupaten Indramayu	143.145	17.986	32.666	193.797
Kabupaten Subang	105.641	17.517	24.886	148.044
Kabupaten Purwakarta	45.065	12.299	7.372	64.736
Kabupaten Karawang	79.647	14.725	35.274	129.646
Kabupaten Bekasi	52.105	9.007	41.292	102.404
Kabupaten Bandung Barat	96.885	44.289	19.195	160.369
Kabupaten Pangandaran	51.509	30.424	5.269	87.202
Kota Bogor	980	1.529	1.676	4.185
Kota Sukabumi	1.505	2.324	806	4.635
Kota Bandung	2.199	2.155	4.336	8.690
Kota Cirebon	231	472	1.229	1.932
Kota Bekasi	733	1.508	2.326	4.567
Kota Depok	1.904	3.138	3.405	8.447
Kota Cimahi	881	814	1.192	2.887
Kota Tasikmalaya	8.232	9.752	3.255	21.239
Kota Banjar	10.365	5.391	2.773	18.529
Jawa Barat	**2.027.971**	**850.093**	**414.043**	**3.292.107**

https://jabar.bps.go.id

Tabel 6.19
Table

Jumlah Rumah Tangga Usaha Pertanian Menurut Kabupaten/Kota dan Aktivitas Pencatatan/Pembukuan untuk Kegiatan Usaha Pertanian (rumah tangga), 2023
Number of Agricultural Households by Regency/Municipality and Recording/ Bookkeeping Activities for Agricultural Business Operations (households), 2023

Kabupaten/Kota *Municipality/Regency*	Tidak Pernah *Never*	Hanya Sesekali *Only Occasionally*	Hanya Sebagian *Only partially*	Berkala dan Lengkap *Regular and Complete*	Jumlah *Total*
(1)	(2)	(3)	(4)	(5)	(6)
Kabupaten Bogor	174.558	9.613	4.935	928	190.034
Kabupaten Sukabumi	311.582	26.328	15.573	1.072	354.555
Kabupaten Cianjur	253.969	25.970	17.888	2.095	299.922
Kabupaten Bandung	140.210	10.020	7.540	1.605	159.375
Kabupaten Garut	297.090	16.280	9.154	1.348	323.872
Kabupaten Tasikmalaya	279.808	10.145	3.706	815	294.474
Kabupaten Ciamis	185.452	5.568	2.869	627	194.516
Kabupaten Kuningan	107.360	2.974	1.358	474	112.166
Kabupaten Cirebon	93.252	4.738	3.065	528	101.583
Kabupaten Majalengka	136.889	7.019	1.800	575	146.283
Kabupaten Sumedang	120.027	4.609	2.435	369	127.440
Kabupaten Indramayu	139.107	37.181	13.751	1.242	191.281
Kabupaten Subang	120.569	13.695	11.768	1.551	147.583
Kabupaten Purwakarta	59.353	2.499	1.992	580	64.424
Kabupaten Karawang	91.415	17.254	17.486	2.467	128.622
Kabupaten Bekasi	81.123	7.652	9.664	837	99.276
Kabupaten Bandung Barat	148.650	5.364	4.102	994	159.110
Kabupaten Pangandaran	80.431	3.701	1.661	172	85.965
Kota Bogor	3.706	233	159	73	4.171
Kota Sukabumi	3.957	295	274	76	4.602
Kota Bandung	7.280	676	423	240	8.619
Kota Cirebon	1.822	33	36	14	1.905
Kota Bekasi	3.874	367	223	81	4.545
Kota Depok	7.430	509	360	105	8.404
Kota Cimahi	2.553	126	142	52	2.873
Kota Tasikmalaya	19.446	818	615	202	21.081
Kota Banjar	17.008	564	213	33	17.818
Jawa Barat	**2.887.921**	**214.231**	**133.192**	**19.155**	**3.254.499**

https://jabar.bps.go.id

Tabel / ***Table*** **6.20**

Jumlah Usaha Pertanian Perorangan Menurut Kabupaten/Kota dan Aktivitas Pencatatan/Pembukuan untuk Kegiatan Usaha Pertanian (unit), 2023
Number of Individual Agricultural Holdings by Regency/Municipality and Recording/Bookkeeping Activities for Agricultural Business Operations (units), 2023

Kabupaten/Kota *Municipality/Regency*	Tidak Pernah *Never*	Hanya Sesekali *Only Occasionally*	Hanya Sebagian *Only partially*	Berkala dan Lengkap *Regular and Complete*	Jumlah *Total*
(1)	(2)	(3)	(4)	(5)	(6)
Kabupaten Bogor	175.375	9.637	4.946	933	190.891
Kabupaten Sukabumi	315.472	26.594	15.678	1.081	358.825
Kabupaten Cianjur	255.020	26.037	17.915	2.100	301.072
Kabupaten Bandung	142.904	10.090	7.605	1.617	162.216
Kabupaten Garut	300.831	16.400	9.225	1.359	327.815
Kabupaten Tasikmalaya	284.262	10.211	3.739	821	299.033
Kabupaten Ciamis	188.417	5.640	2.903	631	197.591
Kabupaten Kuningan	109.914	3.022	1.365	480	114.781
Kabupaten Cirebon	94.330	4.748	3.086	529	102.693
Kabupaten Majalengka	137.863	7.037	1.806	576	147.282
Kabupaten Sumedang	121.153	4.634	2.442	370	128.599
Kabupaten Indramayu	141.408	37.317	13.819	1.253	193.797
Kabupaten Subang	120.988	13.720	11.780	1.556	148.044
Kabupaten Purwakarta	59.647	2.501	2.002	586	64.736
Kabupaten Karawang	92.202	17.380	17.585	2.479	129.646
Kabupaten Bekasi	84.097	7.737	9.721	849	102.404
Kabupaten Bandung Barat	149.883	5.376	4.112	998	160.369
Kabupaten Pangandaran	81.656	3.709	1.665	172	87.202
Kota Bogor	3.718	233	161	73	4.185
Kota Sukabumi	3.984	297	275	79	4.635
Kota Bandung	7.343	681	425	241	8.690
Kota Cirebon	1.848	33	36	15	1.932
Kota Bekasi	3.894	368	224	81	4.567
Kota Depok	7.467	510	365	105	8.447
Kota Cimahi	2.566	126	142	53	2.887
Kota Tasikmalaya	19.599	821	617	202	21.239
Kota Banjar	17.715	567	214	33	18.529
Jawa Barat	**2.923.556**	**215.426**	**133.853**	**19.272**	**3.292.107**

https://jabar.bps.go.id

Tabel 6.21
Table

Jumlah Rumah Tangga Usaha Pertanian Menurut Kabupaten/Kota dan Persentase Pendapatan Pengelola Unit Usaha yang Berasal dari Usaha Pertanian (rumah tangga), 2023
Number of Agricultural Households by Regency/Municipality and Receipt of Assistance for Agricultural Businesses (households), 2023

Kabupaten/Kota *Municipality/Regency*	Kelompok Persentase Pendapatan *Percentage of Agricultural Income Group*					Jumlah *Total*
	0 - 25%	26 - 50%	51 - 75%	76 - 99%	100%	
(1)	(2)	(3)	(4)	(5)	(6)	(7)
Kabupaten Bogor	30.410	42.250	39.963	36.547	41.248	190.418
Kabupaten Sukabumi	54.065	81.574	84.690	81.927	53.708	355.964
Kabupaten Cianjur	17.225	43.384	61.916	71.495	106.345	300.365
Kabupaten Bandung	22.005	25.695	22.137	24.304	66.296	160.437
Kabupaten Garut	36.994	59.980	62.757	82.650	83.047	325.428
Kabupaten Tasikmalaya	30.008	46.303	47.496	58.270	114.407	296.484
Kabupaten Ciamis	35.505	42.989	39.841	35.829	41.726	195.890
Kabupaten Kuningan	16.447	16.654	14.185	13.169	52.911	113.366
Kabupaten Cirebon	15.380	13.801	12.648	14.047	46.060	101.936
Kabupaten Majalengka	16.321	21.467	27.491	32.256	49.182	146.717
Kabupaten Sumedang	16.850	23.396	24.669	28.813	34.259	127.987
Kabupaten Indramayu	17.058	30.649	42.868	60.449	41.138	192.162
Kabupaten Subang	16.360	30.899	35.919	34.968	29.591	147.737
Kabupaten Purwakarta	7.800	12.227	9.344	10.766	24.422	64.559
Kabupaten Karawang	16.424	24.228	29.998	27.181	31.101	128.932
Kabupaten Bekasi	10.507	15.576	16.390	10.559	47.276	100.308
Kabupaten Bandung Barat	11.790	19.838	24.509	27.606	75.888	159.631
Kabupaten Pangandaran	8.910	13.999	15.809	22.954	24.916	86.588
Kota Bogor	834	1.055	703	477	1.106	4.175
Kota Sukabumi	725	1.181	967	731	1.006	4.610
Kota Bandung	1.744	1.156	1.005	661	4.079	8.645
Kota Cirebon	902	350	192	91	384	1.919
Kota Bekasi	830	1.172	795	860	894	4.551
Kota Depok	2.027	1.590	1.029	607	3.165	8.418
Kota Cimahi	908	549	295	197	929	2.878
Kota Tasikmalaya	2.670	5.356	2.899	2.339	7.884	21.148
Kota Banjar	2.942	3.303	2.537	2.204	7.191	18.177
Jawa Barat	**393.641**	**580.621**	**623.052**	**681.957**	**990.159**	**3.269.430**

https://jabar.bps.go.id

Tabel / ***Table*** **6.22**

Jumlah Usaha Pertanian Perorangan Menurut Kabupaten/Kota dan Persentase Pendapatan Pengelola Unit Usaha yang Berasal dari Usaha Pertanian (unit), 2023
Number of Individual Agricultural Holdings by Regency/Municipality and Percentage of Individual Agricultural Holder's Income Derived from Agricultural Holdings (units), 2023

Kabupaten/Kota *Municipality/Regency*	Kelompok Persentase Pendapatan *Percentage of Agricultural Income Group*					Jumlah *Total*
	0 - 25%	26 - 50%	51 - 75%	76 - 99%	100%	
(1)	(2)	(3)	(4)	(5)	(6)	(7)
Kabupaten Bogor	30.455	42.310	40.046	36.649	41.431	190.891
Kabupaten Sukabumi	54.346	82.018	85.383	82.695	54.383	358.825
Kabupaten Cianjur	17.252	43.449	61.996	71.626	106.749	301.072
Kabupaten Bandung	22.308	25.986	22.302	24.533	67.087	162.216
Kabupaten Garut	37.206	60.282	63.059	83.328	83.940	327.815
Kabupaten Tasikmalaya	30.153	46.536	47.826	58.737	115.781	299.033
Kabupaten Ciamis	35.748	43.285	40.127	36.128	42.303	197.591
Kabupaten Kuningan	16.572	16.768	14.299	13.343	53.799	114.781
Kabupaten Cirebon	15.517	13.840	12.669	14.117	46.550	102.693
Kabupaten Majalengka	16.355	21.504	27.558	32.417	49.448	147.282
Kabupaten Sumedang	16.905	23.484	24.772	28.955	34.483	128.599
Kabupaten Indramayu	17.128	30.833	43.162	61.010	41.664	193.797
Kabupaten Subang	16.381	30.930	35.960	35.054	29.719	148.044
Kabupaten Purwakarta	7.818	12.250	9.374	10.800	24.494	64.736
Kabupaten Karawang	16.497	24.350	30.097	27.325	31.377	129.646
Kabupaten Bekasi	10.648	15.799	16.545	10.662	48.750	102.404
Kabupaten Bandung Barat	11.831	19.896	24.586	27.741	76.315	160.369
Kabupaten Pangandaran	8.941	14.036	15.877	23.162	25.186	87.202
Kota Bogor	836	1.058	703	478	1.110	4.185
Kota Sukabumi	726	1.191	973	733	1.012	4.635
Kota Bandung	1.747	1.160	1.008	665	4.110	8.690
Kota Cirebon	905	352	195	92	388	1.932
Kota Bekasi	838	1.174	795	863	897	4.567
Kota Depok	2.028	1.592	1.029	608	3.190	8.447
Kota Cimahi	908	552	295	197	935	2.887
Kota Tasikmalaya	2.672	5.366	2.913	2.355	7.933	21.239
Kota Banjar	2.967	3.329	2.564	2.297	7.372	18.529
Jawa Barat	**395.688**	**583.330**	**626.113**	**686.570**	**1.000.406**	**3.292.107**

https://jabar.bps.go.id

Tabel / ***Table*** 6.23

Jumlah Rumah Tangga Usaha Pertanian Menurut Kabupaten/Kota dan Penerimaan Bantuan untuk Usaha Pertanian (rumah tangga), 2023
Number of Agricultural Households by Regency/Municipality and Receipt of Assistance for Agricultural Businesses (households), 2023

Kabupaten/Kota *Municipality/Regency*	Rumah Tangga Usaha Pertanian *Agricultural Households*		
	Mendapatkan Bantuan *Receiving Assistance*	Tidak Mendapatkan Bantuan *Not Receiving Assistance*	Jumlah *Total*
(1)	(2)	(3)	(4)
Kabupaten Bogor	29.576	160.402	189.978
Kabupaten Sukabumi	140.972	212.987	353.959
Kabupaten Cianjur	116.278	183.428	299.706
Kabupaten Bandung	25.473	133.492	158.965
Kabupaten Garut	168.622	154.863	323.485
Kabupaten Tasikmalaya	153.061	141.094	294.155
Kabupaten Ciamis	77.397	116.859	194.256
Kabupaten Kuningan	51.402	60.582	111.984
Kabupaten Cirebon	36.951	64.541	101.492
Kabupaten Majalengka	88.220	57.994	146.214
Kabupaten Sumedang	63.844	63.477	127.321
Kabupaten Indramayu	97.532	93.269	190.801
Kabupaten Subang	60.371	87.059	147.430
Kabupaten Purwakarta	28.353	36.031	64.384
Kabupaten Karawang	53.321	75.016	128.337
Kabupaten Bekasi	20.807	77.756	98.563
Kabupaten Bandung Barat	44.999	114.036	159.035
Kabupaten Pangandaran	36.355	49.539	85.894
Kota Bogor	133	4.036	4.169
Kota Sukabumi	1.920	2.674	4.594
Kota Bandung	374	8.232	8.606
Kota Cirebon	112	1.792	1.904
Kota Bekasi	81	4.459	4.540
Kota Depok	100	8.298	8.398
Kota Cimahi	242	2.626	2.868
Kota Tasikmalaya	9.622	11.428	21.050
Kota Banjar	6.047	11.732	17.779
Jawa Barat	**1.312.165**	**1.937.702**	**3.249.867**

https://jabar.bps.go.id

Tabel / ***Table*** **6.24**

Jumlah Usaha Pertanian Perorangan Menurut Kabupaten/Kota dan Penerimaan Bantuan untuk Usaha Pertanian (unit), 2023
Number of Individual Agricultural Holdings by Regency/Municipality and Receipt of Assistance for Agricultural Businesses (units), 2023

Kabupaten/Kota *Municipality/Regency*	Usaha Pertanian Peorangan (unit) *Individual Agricultural Holdings (units)*		
	Mendapatkan Bantuan *Receiving Assistance*	Tidak Mendapatkan Bantuan *Not Receiving Assistance*	Jumlah *Total*
(1)	(2)	(3)	(4)
Kabupaten Bogor	29.641	161.250	190.891
Kabupaten Sukabumi	141.562	217.263	358.825
Kabupaten Cianjur	116.412	184.660	301.072
Kabupaten Bandung	25.605	136.611	162.216
Kabupaten Garut	169.764	158.051	327.815
Kabupaten Tasikmalaya	154.218	144.815	299.033
Kabupaten Ciamis	78.045	119.546	197.591
Kabupaten Kuningan	51.863	62.918	114.781
Kabupaten Cirebon	37.107	65.586	102.693
Kabupaten Majalengka	88.625	58.657	147.282
Kabupaten Sumedang	64.170	64.429	128.599
Kabupaten Indramayu	97.905	95.892	193.797
Kabupaten Subang	60.470	87.574	148.044
Kabupaten Purwakarta	28.405	36.331	64.736
Kabupaten Karawang	53.530	76.116	129.646
Kabupaten Bekasi	20.937	81.467	102.404
Kabupaten Bandung Barat	45.216	115.153	160.369
Kabupaten Pangandaran	36.550	50.652	87.202
Kota Bogor	133	4.052	4.185
Kota Sukabumi	1.928	2.707	4.635
Kota Bandung	375	8.315	8.690
Kota Cirebon	113	1.819	1.932
Kota Bekasi	81	4.486	4.567
Kota Depok	101	8.346	8.447
Kota Cimahi	243	2.644	2.887
Kota Tasikmalaya	9.660	11.579	21.239
Kota Banjar	6.124	12.405	18.529
Jawa Barat	**1.318.783**	**1.973.324**	**3.292.107**

https://jabar.bps.go.id

Tabel 6.25
Table

Jumlah Rumah Tangga Usaha Pertanian yang Mendapatkan Bantuan Untuk Usaha Pertanian Perorangan Menurut Kabupaten/Kota dan Jenis Bantuan (rumah tangga), 2023
Number of Agricultural Households Receiving Assistance for Individual Agricultural Holdings by Regency/Municipality and Type of Assistance (households), 2023

Kabupaten/Kota *Municipality/Regency*	Jumlah Rumah Tangga Pertanian yang Mendapatkan Bantuan[1] *Number of Agricultural Households Receiving Assistance[1]*	Jenis Bantuan *Type of Assistance*	
		Pupuk Subsidi *Subsidized Fertilizers*	Sarana/Peralatan Produksi *Production Tools/Equipment*
(1)	(2)	(3)	(4)
Kabupaten Bogor	29.576	28.943	351
Kabupaten Sukabumi	140.972	140.442	377
Kabupaten Cianjur	116.278	115.112	274
Kabupaten Bandung	25.473	23.224	598
Kabupaten Garut	168.622	167.432	136
Kabupaten Tasikmalaya	153.061	152.376	269
Kabupaten Ciamis	77.397	76.847	118
Kabupaten Kuningan	51.402	50.298	127
Kabupaten Cirebon	36.951	35.427	101
Kabupaten Majalengka	88.220	87.526	241
Kabupaten Sumedang	63.844	63.429	387
Kabupaten Indramayu	97.532	96.245	332
Kabupaten Subang	60.371	59.398	1.547
Kabupaten Purwakarta	28.353	28.149	98
Kabupaten Karawang	53.321	52.588	285
Kabupaten Bekasi	20.807	19.638	101
Kabupaten Bandung Barat	44.999	43.606	265
Kabupaten Pangandaran	36.355	36.042	104
Kota Bogor	133	25	47
Kota Sukabumi	1.920	1.885	21
Kota Bandung	374	205	62
Kota Cirebon	112	42	31
Kota Bekasi	81	37	35
Kota Depok	100	41	20
Kota Cimahi	242	164	55
Kota Tasikmalaya	9.622	9.551	34
Kota Banjar	6.047	6.005	23
Jawa Barat	**1.312.165**	**1.294.677**	**6.039**

https://jabar.bps.go.id

Lanjutan Tabel/*Continued Table 6.29*

Kabupaten/Kota *Municipality/Regency*	Jenis Bantuan *Type of Assistance*		
	Bibit *Seedlings*	Pakan *Feed*	Lainnya *Others*
(1)	(5)	(6)	(7)
Kabupaten Bogor	4.468	233	181
Kabupaten Sukabumi	4.382	123	344
Kabupaten Cianjur	4.071	83	600
Kabupaten Bandung	4.576	542	323
Kabupaten Garut	2.975	52	459
Kabupaten Tasikmalaya	4.057	83	43
Kabupaten Ciamis	2.326	105	145
Kabupaten Kuningan	3.695	164	501
Kabupaten Cirebon	1.584	57	1.323
Kabupaten Majalengka	4.426	66	502
Kabupaten Sumedang	3.343	70	169
Kabupaten Indramayu	1.187	54	1.618
Kabupaten Subang	5.027	1.187	69
Kabupaten Purwakarta	1.619	36	63
Kabupaten Karawang	5.045	83	334
Kabupaten Bekasi	4.821	64	199
Kabupaten Bandung Barat	1.910	884	237
Kabupaten Pangandaran	307	25	385
Kota Bogor	79	18	31
Kota Sukabumi	144	7	18
Kota Bandung	210	16	69
Kota Cirebon	29	14	23
Kota Bekasi	25	8	8
Kota Depok	35	19	25
Kota Cimahi	134	8	10
Kota Tasikmalaya	373	21	14
Kota Banjar	150	16	21
Jawa Barat	**60.998**	**4.038**	**7.714**

Catatan/*Note:* [1]Satu RTUP dapat memperoleh beberapa jenis bantuan/*One Agricultural Households can receive one or more type of assistance*

https://jabar.bps.go.id

Tabel / ***Table*** **6.26**

Jumlah Usaha Pertanian Perorangan yang Mendapatkan Bantuan Untuk Usaha Pertanian Menurut Kabupaten/Kota dan Jenis Bantuan (unit), 2023
Number of Individual Agricultural Holdings Receiving Assistance for Agricultural Businesses by Regency/Municipality and Type of Assistance (units), 2023

Kabupaten/Kota *Municipality/Regency*	Jumlah Usaha Pertanian Perorangan yang Mendapatkan Bantuan[1] *Number of Individual Agricultural Holdings Receiving Assistance[1]*	Jenis Bantuan *Type of Assistance*	
		Pupuk Subsidi *Subsidized Fertilizers*	Sarana/Peralatan Produksi *Production Tools/Equipment*
(1)	(2)	(3)	(4)
Kabupaten Bogor	29.641	29.006	353
Kabupaten Sukabumi	141.562	141.020	381
Kabupaten Cianjur	116.412	115.241	275
Kabupaten Bandung	25.605	23.337	600
Kabupaten Garut	169.764	168.556	137
Kabupaten Tasikmalaya	154.218	153.516	269
Kabupaten Ciamis	78.045	77.484	121
Kabupaten Kuningan	51.863	50.729	129
Kabupaten Cirebon	37.107	35.545	102
Kabupaten Majalengka	88.625	87.924	246
Kabupaten Sumedang	64.170	63.749	388
Kabupaten Indramayu	97.905	96.604	334
Kabupaten Subang	60.470	59.494	1.549
Kabupaten Purwakarta	28.405	28.199	98
Kabupaten Karawang	53.530	52.796	285
Kabupaten Bekasi	20.937	19.762	106
Kabupaten Bandung Barat	45.216	43.817	265
Kabupaten Pangandaran	36.550	36.237	104
Kota Bogor	133	25	47
Kota Sukabumi	1.928	1.893	21
Kota Bandung	375	206	62
Kota Cirebon	113	43	32
Kota Bekasi	81	37	35
Kota Depok	101	42	20
Kota Cimahi	243	165	56
Kota Tasikmalaya	9.660	9.587	34
Kota Banjar	6.124	6.081	23
Jawa Barat	**1.318.783**	**1.301.095**	**6.072**

https://jabar.bps.go.id

Lanjutan Tabel/*Continued Table* 6.30

Kabupaten/Kota *Municipality/Regency*	Jenis Bantuan *Type of Assistance*		
	Bibit *Seedlings*	Pakan *Feed*	Lainnya *Others*
(1)	(5)	(6)	(7)
Kabupaten Bogor	4.479	233	181
Kabupaten Sukabumi	4.397	123	349
Kabupaten Cianjur	4.076	84	600
Kabupaten Bandung	4.604	543	327
Kabupaten Garut	2.996	52	461
Kabupaten Tasikmalaya	4.079	83	43
Kabupaten Ciamis	2.341	105	147
Kabupaten Kuningan	3.714	166	509
Kabupaten Cirebon	1.587	57	1.353
Kabupaten Majalengka	4.442	66	504
Kabupaten Sumedang	3.367	71	170
Kabupaten Indramayu	1.189	54	1.619
Kabupaten Subang	5.033	1.189	69
Kabupaten Purwakarta	1.624	36	64
Kabupaten Karawang	5.066	83	334
Kabupaten Bekasi	4.853	67	201
Kabupaten Bandung Barat	1.913	888	237
Kabupaten Pangandaran	308	25	385
Kota Bogor	79	18	31
Kota Sukabumi	147	7	18
Kota Bandung	210	16	69
Kota Cirebon	30	14	23
Kota Bekasi	25	8	8
Kota Depok	36	19	25
Kota Cimahi	134	8	10
Kota Tasikmalaya	373	21	14
Kota Banjar	151	16	22
Jawa Barat	**61.253**	**4.052**	**7.773**

Catatan/*Note:* [1]Satu UTP dapat memperoleh beberapa jenis bantuan/*One Individual Agricultural Holdings can receive one or more type of assistance*

https://jabar.bps.go.id

Tabel / ***Table*** **6.27** **Jumlah Rumah Tangga Usaha Pertanian Menurut Kabupaten/Kota dan Kepemilikan Akses Terhadap Kredit Usaha Rakyat (KUR) Pertanian (rumah tangga), 2023**
Number of Agricultural Households by Regency/Municipality and Ownership of Access to People's Business Credit for Agriculture (households), 2023

Kabupaten/Kota *Municipality/Regency*	Memiliki Akses Terhadap Kredit Usaha Rakyat *Having Access to People's Business Credit*	Tidak Memiliki Akses Terhadap Kredit Usaha Rakyat *Not Having Access to People's Business Credit*	Jumlah *Total*
(1)	(2)	(3)	(4)
Kabupaten Bogor	2.834	187.144	189.978
Kabupaten Sukabumi	33.599	320.360	353.959
Kabupaten Cianjur	25.140	274.566	299.706
Kabupaten Bandung	9.615	149.350	158.965
Kabupaten Garut	64.303	259.182	323.485
Kabupaten Tasikmalaya	23.445	270.710	294.155
Kabupaten Ciamis	25.409	168.847	194.256
Kabupaten Kuningan	11.132	100.852	111.984
Kabupaten Cirebon	5.074	96.418	101.492
Kabupaten Majalengka	17.884	128.330	146.214
Kabupaten Sumedang	23.624	103.697	127.321
Kabupaten Indramayu	30.322	160.479	190.801
Kabupaten Subang	14.925	132.505	147.430
Kabupaten Purwakarta	1.924	62.460	64.384
Kabupaten Karawang	8.097	120.240	128.337
Kabupaten Bekasi	1.864	96.699	98.563
Kabupaten Bandung Barat	19.201	139.834	159.035
Kabupaten Pangandaran	9.178	76.716	85.894
Kota Bogor	216	3.953	4.169
Kota Sukabumi	140	4.454	4.594
Kota Bandung	468	8.138	8.606
Kota Cirebon	72	1.832	1.904
Kota Bekasi	145	4.395	4.540
Kota Depok	178	8.220	8.398
Kota Cimahi	207	2.661	2.868
Kota Tasikmalaya	437	20.613	21.050
Kota Banjar	811	16.968	17.779
Jawa Barat	**330.244**	**2.919.623**	**3.249.867**

https://jabar.bps.go.id

Tabel / ***Table*** **6.28**

Jumlah Usaha Pertanian Perorangan Menurut Kabupaten/Kota dan Kepemilikan Akses Terhadap Kredit Usaha Rakyat (KUR) Pertanian (unit), 2023
Number of Individual Agricultural Holdings by Regency/Municipality and Ownership of Access to People's Business Credit for Agriculture (units), 2023

Kabupaten/Kota *Municipality/Regency*	Memiliki Akses Terhadap Kredit Usaha Rakyat *Having Access to People's Business Credit*	Tidak Memiliki Akses Terhadap Kredit Usaha Rakyat *Not Having Access to People's Business Credit*	Jumlah *Total*
(1)	(2)	(3)	(4)
Kabupaten Bogor	2.838	188.053	190.891
Kabupaten Sukabumi	34.062	324.763	358.825
Kabupaten Cianjur	25.244	275.828	301.072
Kabupaten Bandung	9.679	152.537	162.216
Kabupaten Garut	65.037	262.778	327.815
Kabupaten Tasikmalaya	23.518	275.515	299.033
Kabupaten Ciamis	25.631	171.960	197.591
Kabupaten Kuningan	11.301	103.480	114.781
Kabupaten Cirebon	5.096	97.597	102.693
Kabupaten Majalengka	17.991	129.291	147.282
Kabupaten Sumedang	23.811	104.788	128.599
Kabupaten Indramayu	30.656	163.141	193.797
Kabupaten Subang	14.964	133.080	148.044
Kabupaten Purwakarta	1.925	62.811	64.736
Kabupaten Karawang	8.129	121.517	129.646
Kabupaten Bekasi	1.878	100.526	102.404
Kabupaten Bandung Barat	19.291	141.078	160.369
Kabupaten Pangandaran	9.272	77.930	87.202
Kota Bogor	216	3.969	4.185
Kota Sukabumi	140	4.495	4.635
Kota Bandung	471	8.219	8.690
Kota Cirebon	73	1.859	1.932
Kota Bekasi	145	4.422	4.567
Kota Depok	178	8.269	8.447
Kota Cimahi	208	2.679	2.887
Kota Tasikmalaya	437	20.802	21.239
Kota Banjar	816	17.713	18.529
Jawa Barat	**333.007**	**2.959.100**	**3.292.107**

https://jabar.bps.go.id

Tabel / ***Table*** **6.29**

Jumlah Rumah Tangga Usaha Pertanian Menurut Kabupaten/Kota dan Perlindungan Asuransi untuk Usaha Pertanian (rumah tangga), 2023
Number of Agricultural Households by Regency/Municipality and Insurance Coverage for Agricultural Businesses (households), 2023

Kabupaten/Kota *Municipality/Regency*	Dilindungi Asuransi *Covered by Insurance*	Tidak Dilindungi Asuransi *Not Covered by Insurance*	Jumlah *Total*
(1)	(2)	(3)	(4)
Kabupaten Bogor	186	189.792	189.978
Kabupaten Sukabumi	1.963	351.996	353.959
Kabupaten Cianjur	231	299.475	299.706
Kabupaten Bandung	1.084	157.881	158.965
Kabupaten Garut	869	322.616	323.485
Kabupaten Tasikmalaya	189	293.966	294.155
Kabupaten Ciamis	307	193.949	194.256
Kabupaten Kuningan	674	111.310	111.984
Kabupaten Cirebon	923	100.569	101.492
Kabupaten Majalengka	689	145.525	146.214
Kabupaten Sumedang	335	126.986	127.321
Kabupaten Indramayu	2.176	188.625	190.801
Kabupaten Subang	653	146.777	147.430
Kabupaten Purwakarta	156	64.228	64.384
Kabupaten Karawang	1.118	127.219	128.337
Kabupaten Bekasi	234	98.329	98.563
Kabupaten Bandung Barat	440	158.595	159.035
Kabupaten Pangandaran	339	85.555	85.894
Kota Bogor	12	4.157	4.169
Kota Sukabumi	28	4.566	4.594
Kota Bandung	28	8.578	8.606
Kota Cirebon	42	1.862	1.904
Kota Bekasi	9	4.531	4.540
Kota Depok	10	8.388	8.398
Kota Cimahi	10	2.858	2.868
Kota Tasikmalaya	63	20.987	21.050
Kota Banjar	29	17.750	17.779
Jawa Barat	**12.797**	**3.237.070**	**3.249.867**

https://jabar.bps.go.id

Tabel 6.30
Table

Jumlah Usaha Pertanian Perorangan Menurut Kabupaten/Kota dan Perlindungan Asuransi untuk Usaha Pertanian (unit), 2023
Number of Individual Agricultural Holdings by Regency/Municipality and Insurance Coverage for Agricultural Businesses (units), 2023

Kabupaten/Kota *Municipality/Regency*	Dilindungi Asuransi *Covered by Insurance*	Tidak Dilindungi Asuransi *Not Covered by Insurance*	Jumlah *Total*
(1)	(2)	(3)	(4)
Kabupaten Bogor	186	190.705	190.891
Kabupaten Sukabumi	1.966	356.859	358.825
Kabupaten Cianjur	232	300.840	301.072
Kabupaten Bandung	1.086	161.130	162.216
Kabupaten Garut	870	326.945	327.815
Kabupaten Tasikmalaya	189	298.844	299.033
Kabupaten Ciamis	309	197.282	197.591
Kabupaten Kuningan	677	114.104	114.781
Kabupaten Cirebon	924	101.769	102.693
Kabupaten Majalengka	690	146.592	147.282
Kabupaten Sumedang	335	128.264	128.599
Kabupaten Indramayu	2.186	191.611	193.797
Kabupaten Subang	654	147.390	148.044
Kabupaten Purwakarta	156	64.580	64.736
Kabupaten Karawang	1.118	128.528	129.646
Kabupaten Bekasi	237	102.167	102.404
Kabupaten Bandung Barat	440	159.929	160.369
Kabupaten Pangandaran	341	86.861	87.202
Kota Bogor	12	4.173	4.185
Kota Sukabumi	28	4.607	4.635
Kota Bandung	28	8.662	8.690
Kota Cirebon	47	1.885	1.932
Kota Bekasi	9	4.558	4.567
Kota Depok	10	8.437	8.447
Kota Cimahi	10	2.877	2.887
Kota Tasikmalaya	63	21.176	21.239
Kota Banjar	29	18.500	18.529
Jawa Barat	**12.832**	**3.279.275**	**3.292.107**

https://jabar.bps.go.id

Tabel 6.31
Table

Jumlah Rumah Tangga Usaha Perkebunan Menurut Kabupaten/Kota dan Kepemilikan Surat Tanda Daftar Usaha Perkebunan Untuk Budi Daya (STD-B) (rumah tangga), 2023
Number of Estate Crop Cultivation Households by Regency/Municipality and Ownership of the Certificate of Registration for Plantation Cultivation (households), 2023

Kabupaten/Kota *Municipality/Regency*	Memiliki STD-B *Have a Certificate of Registration for Plantation Cultivation*	Tidak Memiliki STD-B *Not Having a Certificate of Registration for Plantation Cultivation*	Jumlah *Total*
(1)	(2)	(3)	(4)
Kabupaten Bogor	207	15.342	15.549
Kabupaten Sukabumi	121	43.258	43.379
Kabupaten Cianjur	663	48.544	49.207
Kabupaten Bandung	1.406	24.968	26.374
Kabupaten Garut	675	87.471	88.146
Kabupaten Tasikmalaya	222	98.087	98.309
Kabupaten Ciamis	1.010	74.631	75.641
Kabupaten Kuningan	72	17.409	17.481
Kabupaten Cirebon	84	1.012	1.096
Kabupaten Majalengka	220	12.624	12.844
Kabupaten Sumedang	117	18.372	18.489
Kabupaten Indramayu	227	808	1.035
Kabupaten Subang	52	6.701	6.753
Kabupaten Purwakarta	42	12.319	12.361
Kabupaten Karawang	22	2.922	2.944
Kabupaten Bekasi	11	863	874
Kabupaten Bandung Barat	164	21.894	22.058
Kabupaten Pangandaran	51	57.705	57.756
Kota Bogor	2	91	93
Kota Sukabumi	-	124	124
Kota Bandung	27	320	347
Kota Cirebon	-	19	19
Kota Bekasi	2	107	109
Kota Depok	2	222	224
Kota Cimahi	1	52	53
Kota Tasikmalaya	46	889	935
Kota Banjar	6	4.554	4.560
Jawa Barat	**5.452**	**551.308**	**556.760**

https://jabar.bps.go.id

Tabel 6.32
Table

Jumlah Usaha Pertanian Perorangan Perkebunan Menurut Kabupaten/Kota dan Kepemilikan Surat Tanda Daftar Usaha Perkebunan Untuk Budi Daya (STD-B) (unit), 2023
Number of Estate Crop Individual Agricultural Holdings by Regency/ Municipality and Ownership of the Certificate of Registration for Plantation Cultivation (units), 2023

Kabupaten/Kota *Municipality/Regency*	Memiliki STD-B *Have a Certificate of Registration for Plantation Cultivation*	Tidak Memiliki STD-B *Not Having a Certificate of Registration for Plantation Cultivation*	Jumlah *Total*
(1)	(2)	(3)	(4)
Kabupaten Bogor	207	15.364	15.571
Kabupaten Sukabumi	121	43.354	43.475
Kabupaten Cianjur	663	48.596	49.259
Kabupaten Bandung	1.414	25.180	26.594
Kabupaten Garut	676	87.876	88.552
Kabupaten Tasikmalaya	222	98.423	98.645
Kabupaten Ciamis	1.011	74.883	75.894
Kabupaten Kuningan	72	17.555	17.627
Kabupaten Cirebon	85	1.014	1.099
Kabupaten Majalengka	222	12.661	12.883
Kabupaten Sumedang	117	18.454	18.571
Kabupaten Indramayu	227	808	1.035
Kabupaten Subang	52	6.705	6.757
Kabupaten Purwakarta	42	12.351	12.393
Kabupaten Karawang	22	2.923	2.945
Kabupaten Bekasi	11	863	874
Kabupaten Bandung Barat	168	21.943	22.111
Kabupaten Pangandaran	51	58.136	58.187
Kota Bogor	2	91	93
Kota Sukabumi	-	124	124
Kota Bandung	27	320	347
Kota Cirebon	-	19	19
Kota Bekasi	2	107	109
Kota Depok	2	223	225
Kota Cimahi	1	52	53
Kota Tasikmalaya	46	890	936
Kota Banjar	6	4.565	4.571
Jawa Barat	**5.469**	**553.480**	**558.949**

https://jabar.bps.go.id

Tabel 6.33
Table

Jumlah Rumah Tangga Usaha Pertanian di Wilayah Perkotaan Menurut Kabupaten/Kota dan Penggunaan Lahan Terbatas untuk Usaha Pertanian (rumah tangga), 2023
Number of Agricultural Households in Urban Areas by Regency/Municipality and Limited Land Use for Agricultural Businesses (households), 2023

Kabupaten/Kota *Municipality/Regency*	Melakukan Usaha Pertanian di Lahan Terbatas *Engaging in Agriculture on Limited Land*	Tidak Melakukan Usaha Pertanian di Lahan Terbatas *Not Engaging in Agriculture on Limited Land*	Jumlah *Total*
(1)	(2)	(3)	(4)
Kabupaten Bogor	18.289	122.508	140.797
Kabupaten Sukabumi	10.052	132.452	142.504
Kabupaten Cianjur	6.961	125.554	132.515
Kabupaten Bandung	14.623	124.725	139.348
Kabupaten Garut	7.067	178.685	185.752
Kabupaten Tasikmalaya	5.375	132.397	137.772
Kabupaten Ciamis	6.497	114.129	120.626
Kabupaten Kuningan	5.747	60.802	66.549
Kabupaten Cirebon	18.720	75.972	94.692
Kabupaten Majalengka	3.637	81.938	85.575
Kabupaten Sumedang	6.155	64.451	70.606
Kabupaten Indramayu	5.685	104.899	110.584
Kabupaten Subang	5.321	69.046	74.367
Kabupaten Purwakarta	2.359	40.532	42.891
Kabupaten Karawang	12.347	78.470	90.817
Kabupaten Bekasi	10.220	57.949	68.169
Kabupaten Bandung Barat	10.552	121.935	132.487
Kabupaten Pangandaran	1.785	36.333	38.118
Kota Bogor	1.679	2.490	4.169
Kota Sukabumi	940	3.654	4.594
Kota Bandung	3.756	4.850	8.606
Kota Cirebon	1.072	832	1.904
Kota Bekasi	2.542	1.998	4.540
Kota Depok	4.777	3.621	8.398
Kota Cimahi	1.422	1.446	2.868
Kota Tasikmalaya	696	19.271	19.967
Kota Banjar	1.081	15.938	17.019
Jawa Barat	**169.357**	**1.776.877**	**1.946.234**

https://jabar.bps.go.id

Tabel / ***Table*** 6.34

Jumlah Usaha Pertanian Perorangan di Wilayah Perkotaan Menurut Kabupaten/Kota dan Penggunaan Lahan Terbatas untuk Usaha Pertanian (unit), 2023
Number of Individual Agricultural Holdings in Urban Areas by Regency/ Municipality and Limited Land Use for Agricultural Businesses (units), 2023

Kabupaten/Kota *Municipality/Regency*	Melakukan Usaha Pertanian di Lahan Terbatas *Engaging in Agriculture on Limited Land*	Tidak Melakukan Usaha Pertanian di Lahan Terbatas *Not Engaging in Agriculture on Limited Land*	Jumlah *Total*
(1)	(2)	(3)	(4)
Kabupaten Bogor	18.376	123.069	141.445
Kabupaten Sukabumi	10.104	134.469	144.573
Kabupaten Cianjur	6.994	126.237	133.231
Kabupaten Bandung	14.717	127.388	142.105
Kabupaten Garut	7.103	180.891	187.994
Kabupaten Tasikmalaya	5.815	134.764	140.579
Kabupaten Ciamis	6.668	116.178	122.846
Kabupaten Kuningan	5.819	62.097	67.916
Kabupaten Cirebon	19.002	76.854	95.856
Kabupaten Majalengka	3.651	82.400	86.051
Kabupaten Sumedang	6.182	65.013	71.195
Kabupaten Indramayu	5.744	106.968	112.712
Kabupaten Subang	5.335	69.402	74.737
Kabupaten Purwakarta	2.366	40.714	43.080
Kabupaten Karawang	12.462	79.166	91.628
Kabupaten Bekasi	10.425	59.947	70.372
Kabupaten Bandung Barat	10.592	122.918	133.510
Kabupaten Pangandaran	1.793	36.819	38.612
Kota Bogor	1.684	2.501	4.185
Kota Sukabumi	946	3.689	4.635
Kota Bandung	3.788	4.902	8.690
Kota Cirebon	1.081	851	1.932
Kota Bekasi	2.553	2.014	4.567
Kota Depok	4.802	3.645	8.447
Kota Cimahi	1.428	1.459	2.887
Kota Tasikmalaya	698	19.457	20.155
Kota Banjar	1.104	16.663	17.767
Jawa Barat	**171.232**	**1.800.475**	**1.971.707**

https://jabar.bps.go.id

Tabel 6.35
Table

Jumlah Rumah Tangga Usaha Pertanian di Wilayah Perkotaan Menurut Kabupaten/Kota dan Penggunaan Media Pot dan Sejenisnya untuk Usaha Pertanian (rumah tangga), 2023
Number of Agricultural Households in Urban Areas by Regency/Municipality and the Use of Potting Media and Similar Materials for Agricultural Businesses (households), 2023

Kabupaten/Kota *Municipality/Regency*	Menggunakan Media Pot dan Sejenisnya *Using Potting Media and Similar Items*	Tidak Menggunakan Media Pot dan Sejenisnya *Not Using Potting Media and Similar Items*	Jumlah *Total*
(1)	(2)	(3)	(4)
Kabupaten Bogor	2.534	138.263	140.797
Kabupaten Sukabumi	460	142.044	142.504
Kabupaten Cianjur	1.646	130.869	132.515
Kabupaten Bandung	2.784	136.564	139.348
Kabupaten Garut	849	184.903	185.752
Kabupaten Tasikmalaya	578	137.194	137.772
Kabupaten Ciamis	806	119.820	120.626
Kabupaten Kuningan	329	66.220	66.549
Kabupaten Cirebon	1.682	93.010	94.692
Kabupaten Majalengka	784	84.791	85.575
Kabupaten Sumedang	776	69.830	70.606
Kabupaten Indramayu	330	110.254	110.584
Kabupaten Subang	234	74.133	74.367
Kabupaten Purwakarta	233	42.658	42.891
Kabupaten Karawang	621	90.196	90.817
Kabupaten Bekasi	245	67.924	68.169
Kabupaten Bandung Barat	2.052	130.435	132.487
Kabupaten Pangandaran	164	37.954	38.118
Kota Bogor	239	3.930	4.169
Kota Sukabumi	121	4.473	4.594
Kota Bandung	553	8.053	8.606
Kota Cirebon	77	1.827	1.904
Kota Bekasi	588	3.952	4.540
Kota Depok	1.202	7.196	8.398
Kota Cimahi	154	2.714	2.868
Kota Tasikmalaya	198	19.769	19.967
Kota Banjar	339	16.680	17.019
Jawa Barat	**20.578**	**1.925.656**	**1.946.234**

https://jabar.bps.go.id

Tabel / ***Table*** **6.36**

Jumlah Usaha Pertanian Perorangan di Wilayah Perkotaan Menurut Kabupaten/Kota dan Penggunaan Media Pot dan Sejenisnya untuk Usaha Pertanian (unit), 2023
Number of Individual Agricultural Holdings in Urban Areas by Regency/ Municipality and the Use of Potting Media and Similar Materials for Agricultural Businesses (units), 2023

Kabupaten/Kota *Municipality/Regency*	Menggunakan Media Pot dan Sejenisnya *Using Potting Media and Similar Items*	Tidak Menggunakan Media Pot dan Sejenisnya *Not Using Potting Media and Similar Items*	Jumlah *Total*
(1)	(2)	(3)	(4)
Kabupaten Bogor	2.550	138.895	141.445
Kabupaten Sukabumi	462	144.111	144.573
Kabupaten Cianjur	1.661	131.570	133.231
Kabupaten Bandung	2.820	139.285	142.105
Kabupaten Garut	857	187.137	187.994
Kabupaten Tasikmalaya	580	139.999	140.579
Kabupaten Ciamis	808	122.038	122.846
Kabupaten Kuningan	332	67.584	67.916
Kabupaten Cirebon	1.717	94.139	95.856
Kabupaten Majalengka	785	85.266	86.051
Kabupaten Sumedang	777	70.418	71.195
Kabupaten Indramayu	331	112.381	112.712
Kabupaten Subang	234	74.503	74.737
Kabupaten Purwakarta	235	42.845	43.080
Kabupaten Karawang	631	90.997	91.628
Kabupaten Bekasi	245	70.127	70.372
Kabupaten Bandung Barat	2.068	131.442	133.510
Kabupaten Pangandaran	164	38.448	38.612
Kota Bogor	240	3.945	4.185
Kota Sukabumi	124	4.511	4.635
Kota Bandung	558	8.132	8.690
Kota Cirebon	78	1.854	1.932
Kota Bekasi	589	3.978	4.567
Kota Depok	1.213	7.234	8.447
Kota Cimahi	154	2.733	2.887
Kota Tasikmalaya	200	19.955	20.155
Kota Banjar	349	17.418	17.767
Jawa Barat	**20.762**	**1.950.945**	**1.971.707**

https://jabar.bps.go.id

Tabel / ***Table*** **6.37**

Jumlah Rumah Tangga Usaha Pertanian di Wilayah Perkotaan Menurut Kabupaten/Kota dan Penggunaan Teknologi Hidroponik, Aquaponik, Vertikulture, Media Terpal, dan Sejenisnya (rumah tangga), 2023
Number of Agricultural Households in Urban Areas by Regency/Municipality and the Use of Hydroponic, Aquaponic, Verticulture, Tarpaulin Media and Similar Technology (households), 2023

Kabupaten/Kota *Municipality/Regency*	Menggunakan Teknologi *Using Technology*	Tidak Menggunakan Teknologi *Not Using Technology*	Jumlah *Total*
(1)	(2)	(3)	(4)
Kabupaten Bogor	1.630	139.167	140.797
Kabupaten Sukabumi	210	142.294	142.504
Kabupaten Cianjur	377	132.138	132.515
Kabupaten Bandung	448	138.900	139.348
Kabupaten Garut	418	185.334	185.752
Kabupaten Tasikmalaya	170	137.602	137.772
Kabupaten Ciamis	190	120.436	120.626
Kabupaten Kuningan	160	66.389	66.549
Kabupaten Cirebon	467	94.225	94.692
Kabupaten Majalengka	367	85.208	85.575
Kabupaten Sumedang	265	70.341	70.606
Kabupaten Indramayu	153	110.431	110.584
Kabupaten Subang	102	74.265	74.367
Kabupaten Purwakarta	125	42.766	42.891
Kabupaten Karawang	235	90.582	90.817
Kabupaten Bekasi	214	67.955	68.169
Kabupaten Bandung Barat	414	132.073	132.487
Kabupaten Pangandaran	44	38.074	38.118
Kota Bogor	151	4.018	4.169
Kota Sukabumi	41	4.553	4.594
Kota Bandung	164	8.442	8.606
Kota Cirebon	30	1.874	1.904
Kota Bekasi	343	4.197	4.540
Kota Depok	370	8.028	8.398
Kota Cimahi	109	2.759	2.868
Kota Tasikmalaya	90	19.877	19.967
Kota Banjar	77	16.942	17.019
Jawa Barat	**7.364**	**1.938.870**	**1.946.234**

https://jabar.bps.go.id

Tabel / ***Table*** **6.38**

Jumlah Usaha Pertanian Perorangan di Wilayah Perkotaan Menurut Kabupaten/Kota dan Penggunaan Teknologi Hidroponik, Aquaponik, Vertikulture, Media Terpal, dan Sejenisnya (unit), 2023
Number of Individual Agricultural Holdings in Urban Areas by Regency/ Municipality and the Use of Hydroponic, Aquaponic, Verticulture, Tarpaulin Media and Similar Technology (units), 2023

Kabupaten/Kota *Municipality/Regency*	Menggunakan Teknologi *Using Technology*	Tidak Menggunakan Teknologi *Not Using Technology*	Jumlah *Total*
(1)	(2)	(3)	(4)
Kabupaten Bogor	1.649	139.796	141.445
Kabupaten Sukabumi	212	144.361	144.573
Kabupaten Cianjur	378	132.853	133.231
Kabupaten Bandung	448	141.657	142.105
Kabupaten Garut	418	187.576	187.994
Kabupaten Tasikmalaya	173	140.406	140.579
Kabupaten Ciamis	191	122.655	122.846
Kabupaten Kuningan	161	67.755	67.916
Kabupaten Cirebon	468	95.388	95.856
Kabupaten Majalengka	373	85.678	86.051
Kabupaten Sumedang	265	70.930	71.195
Kabupaten Indramayu	153	112.559	112.712
Kabupaten Subang	102	74.635	74.737
Kabupaten Purwakarta	125	42.955	43.080
Kabupaten Karawang	235	91.393	91.628
Kabupaten Bekasi	214	70.158	70.372
Kabupaten Bandung Barat	415	133.095	133.510
Kabupaten Pangandaran	44	38.568	38.612
Kota Bogor	151	4.034	4.185
Kota Sukabumi	44	4.591	4.635
Kota Bandung	168	8.522	8.690
Kota Cirebon	31	1.901	1.932
Kota Bekasi	344	4.223	4.567
Kota Depok	372	8.075	8.447
Kota Cimahi	109	2.778	2.887
Kota Tasikmalaya	90	20.065	20.155
Kota Banjar	77	17.690	17.767
Jawa Barat	**7.410**	**1.964.297**	**1.971.707**

https://jabar.bps.go.id

Daftar **Pustaka**
References

Badan Pusat Statistik. 2013. *Angka Nasional Hasil Pencacahan Lengkap Sensus Pertanian 2013*. Jakarta: BPS

Badan Pusat Statistik. 2022. P*edoman Petugas Lapangan Usaha Pertanian Perorangan (UTP) PAPI Sensus Pertanian 2023 Pencacahan Lengkap*.Jakarta: BPS

Badan Pusat Statistik. 2022. *Pedoman Petugas Lapangan Usaha Pertanian Perorangan (UTP) CAPI Sensus Pertanian 2023 Pencacahan Lengkap*. Jakarta: BPS

Badan Pusat Statistik. 2022. *Pedoman Petugas Lapangan Usaha Perusahaan Pertanian Berbadan Hukum (UPB) Sensus Pertanian 2023 Pencacahan Lengkap*. Jakarta: BPS

Food and Agriculture Organization. 2015. *World Programme For The Census of Agriculture 2020. Volume 1. Programme, Concepts, and Definitions*. Roma: FAO

Food and Agriculture Organization. 2015. *World Programme For The Census of Agriculture 2020. Volume 2. Operational Guidelines*. Roma: FAO

Kementerian Pertanian Republik Indonesia. *Peraturan Menteri Pertanian Republik Indonesia Nomor 04 Tahun 2019 Tentang Pedoman Gerakan Pembangunan Sumber Daya Manusia Pertanian Menuju Lumbung Pangan Dunia 2045*.

https://jabar.bps.go.id

https://jabar.bps.go.id

https://jabar.bps.go.id

BerAKHLAK
Berorientasi Pelayanan Akuntabel Kompeten
Harmonis Loyal Adaptif Kolaboratif

#bangga melayani bangsa

DATA

MENCERDASKAN BANGSA

Enlighten The Nation

https://jabar.bps.go.id

BADAN PUSAT STATISTIK
PROVINSI JAWA BARAT
BPS-STATISTICS JAWA BARAT PROVINCE
Jl. PHH. Mustofa No. 43 Bandung 40124
Telp: +62 22 7272595, Fax: +62 22 7213572
Homapage: https://jabar.bps.go.id *Email*:bps3200@bps.go.id