


*Kecamatan*  
**Pamekasan**  
**Dalam Angka**  
**2023**





*Kecamatan*  
**Pamekasan**  
**Dalam Angka**  
**2023**



**KECAMATAN PAMEKASAN DALAM ANGKA  
2023**

ISBN : -

No. Publikasi : 35280.2314

Katalog : 1102001.3528050

Ukuran Buku : 14,8 cm x 21 cm

Jumlah Halaman : xviii + 64

Naskah : BPS Kabupaten Pamekasan

Penyunting : BPS Kabupaten Pamekasan

Gambar Kover : BPS Kabupaten Pamekasan

Diterbitkan oleh:

©BPS Kabupaten Pamekasan

Dicetak oleh:

BPS Kabupaten Pamekasan

Dilarang mengumumkan, mendistribusikan, mengomunikasikan, dan/atau menggandakan sebagian atau seluruh isi buku ini untuk tujuan komersil tanpa izin tertulis dari Badan Pusat Statistik.

## **TIM PENYUSUN**

### **Pengarah**

Ir. Anwar

### **Penanggung Jawab**

Ir. Anwar

### **Penyunting**

Ir. Anwar • Ilham Mauluddin, SST

### **Pengolah Data dan Penulis Naskah**

Ilham Mauluddin, SST

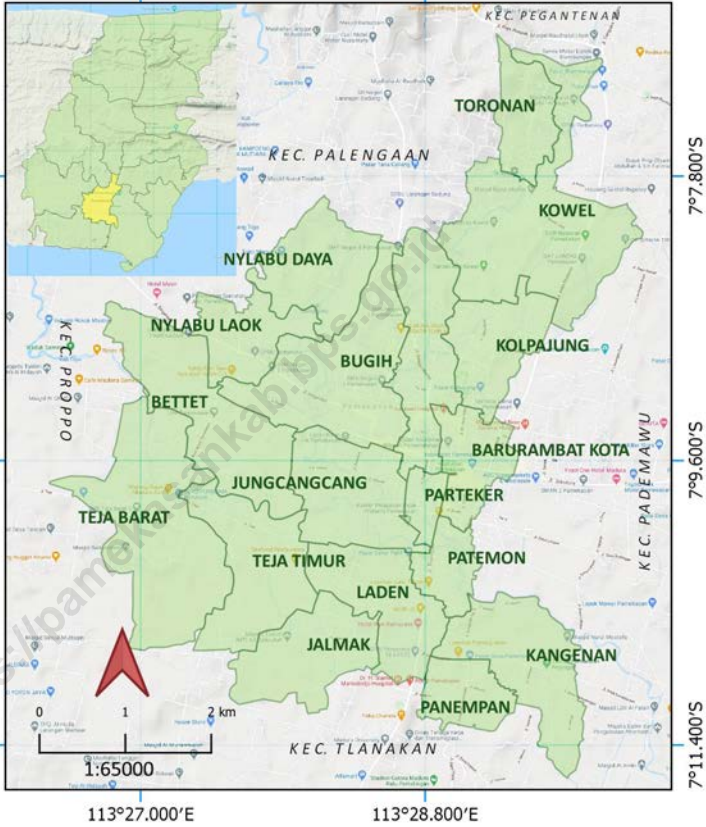
### **Penata Letak**

Marselinus Wahyu Pamungkas, SST

Ilham Mauluddin, SST



# PETA WILAYAH KECAMATAN PAMEKASAN









## KATA PENGANTAR

Assalamu 'alaikum Wr. Wb.

Publikasi Kecamatan Pamekasan Dalam Angka 2023 ini merupakan kelanjutan dari penerbitan tahun – tahun sebelumnya. Publikasi ini berisi data dan informasi statistik dari semua aspek baik aspek sosial maupun ekonomi, yang dapat menggambarkan kondisi umum Kecamatan Pamekasan sampai dengan keadaan akhir tahun 2022.

Publikasi ini merupakan kompilasi data sekunder dan data primer yang disajikan dalam bentuk tabel-tabel. Data sekunder diperoleh melalui pengumpulan data dan produk administrasi dari berbagai dinas/instansi/lembaga di Kecamatan Pamekasan, sedangkan data primer bersumber dari kegiatan rutin BPS baik sensus maupun survei.

Semoga data dan informasi statistik yang disajikan dalam publikasi ini dapat membantu para konsumen data dalam memenuhi kebutuhan informasi dasar tentang kondisi Kecamatan Pamekasan. Informasi dasar yang dapat dijadikan sebagai bahan perencanaan sekaligus evaluasi pembangunan oleh pemerintah, maupun sebagai bahan kajian ilmiah bagi kalangan pelajar dan mahasiswa.

Publikasi ini dapat diterbitkan atas kerjasama dan bantuan dari berbagai pihak baik pemerintah maupun swasta. Oleh karena itu, kepada semua pihak yang telah membantu dan terlibat dalam penerbitan publikasi ini disampaikan terima kasih.

Kritik dan saran sangat kami harapkan untuk perbaikan dan penyempurnaan publikasi ini pada tahun-tahun berikutnya. Semoga publikasi ini bermanfaat bagi semua pihak.

Wassalamu 'alaikum Wr. Wb.

Pamekasan, September 2023  
Kepala BPS Kabupaten Pamekasan

**Ir. Anwar**



## DAFTAR ISI

Halaman

Kata Pengantar .....	vii
Daftar Isi .....	ix
Daftar Gambar .....	xi
Daftar Tabel .....	xiii
1. Geografi .....	1
2. Pemerintahan .....	11
3. Penduduk .....	19
4. Sosial .....	27
5. Pertanian.....	47

<https://pamekasankab.bps.go.id>



## DAFTAR GAMBAR

	Halaman
1.1 Luas Daerah menurut Desa/Kelurahan di Kecamatan Pamekasan (%), 2022 .....	4
1.2 Tinggi Wilayah dari Permukaan Laut menurut Desa <sup>1</sup> /Kelurahan di Kecamatan Pamekasan, 2022.....	5
2.1 Jumlah Dusun menurut Desa/Kelurahan di Kecamatan Pamekasan, 2021 .....	14
2.2 Jumlah Pegawai Negeri Sipil Pemerintah Daerah Kecamatan Pamekasan Menurut Tingkat Pendidikan dan Jenis Kelamin, 2021 ....	15
3.1 Jumlah penduduk menurut Desa <sup>1</sup> /Kelurahan di Kecamatan Pamekasan, 2022 .....	22
3.2 Jumlah penduduk menurut Desa <sup>1</sup> /Kelurahan dan Jenis Kelamin di Kecamatan Pamekasan, 2022.....	23
4.1 Jumlah Sekolah Menurut Tingkat Pendidikan di Kecamatan Pamekasan, 2022/2023.....	31
4.2 Jumlah Sarana Kesehatan di Kecamatan Pamekasan, 2022 .....	32
5.1 Luas Panen Tanaman Sayuran dan Buah-buahan Semusim Menurut Jenis Tanaman di Kecamatan Pamekasan (ha), 2021–2022 .....	51
5.2 Produksi Tanaman Sayuran dan Buah-buahan Semusim Menurut Jenis Tanaman di Kecamatan Pamekasan (ha), 2021–2022 .....	52



## DAFTAR TABEL

Halaman

<b>1. GEOGRAFI .....</b>	<b>1</b>
1.1 Keadaan Umum di Kecamatan Pamekasan, 2022.....	6
1.2 Luas Wilayah dan Persentase Luas Wilayah menurut Desa <sup>1</sup> / Kelurahan di Kecamatan Pamekasan, 2022 .....	7
1.3 Tinggi Wilayah dari Permukaan Laut menurut Desa <sup>1</sup> /Kelurahan di Kecamatan Pamekasan, 2022.....	8
1.4 Letak Wilayah Menurut Desa menurut Desa <sup>1</sup> /Kelurahan di Kecamatan Pamekasan, 2022.....	9
<b>2. PEMERINTAHAN .....</b>	<b>11</b>
<b>2.1 WILAYAH ADMINISTRATIF .....</b>	<b>16</b>
2.1.1 Jumlah Dusun, Rukun Warga (RW), dan Rukun Tetangga (RT) menurut Desa <sup>1</sup> /Kelurahan di Kecamatan Pamekasan, 2021 .....	16
<b>2.2 SUMBER DAYA MANUSIA.....</b>	<b>17</b>
2.2.1 Jumlah Pegawai Negeri Sipil Menurut Pemerintah Daerah dan Jenis Kelamin, 2021 <sup>1</sup> .....	17
2.2.2 Jumlah Pegawai Negeri Sipil Pemerintah Daerah Kecamatan Pamekasan Menurut Tingkat Pendidikan dan Jenis Kelamin, 2021 <sup>1</sup> ..	18
<b>3. PENDUDUK .....</b>	<b>19</b>
3.1 Penduduk, Distribusi Persentase Penduduk, Kepadatan Penduduk, Rasio Jenis Kelamin Penduduk menurut Desa <sup>1</sup> /Kelurahan di Kecamatan Pamekasan, 2022.....	24
3.2 Jumlah Penduduk Menurut Kelompok Umur dan Jenis Kelamin di Kecamatan Pamekasan, 2022.....	26
<b>4. SOSIAL .....</b>	<b>27</b>
<b>4.1 PENDIDIKAN .....</b>	<b>33</b>
4.1.1 Banyaknya Desa <sup>1</sup> /Kelurahan yang Memiliki Fasilitas Sekolah Menurut Tingkat Pendidikan di Kecamatan Pamekasan, 2021 .....	33
4.1.2 Jumlah Sekolah Menurut Tingkat Pendidikan di Kecamatan Pamekasan, 2021/2022 dan 2022/2023 .....	34
4.1.3 Jumlah Guru Menurut Tingkat Pendidikan di Kecamatan Pamekasan, 2021/2022 dan 2022/2023 .....	35

4.1.4	Jumlah Murid Menurut Tingkat Pendidikan di Kecamatan Pamekasan, 2021/2022 dan 2022/2023 .....	36
4.1.5	Jumlah PAUD Menurut Status di Kecamatan Pamekasan, 2023 <sup>1</sup> .....	37
4.1.6	Jumlah Pendidik PAUD Menurut Kepemilikan Sertifikat Provesi di Kecamatan Pamekasan, 2023 <sup>1</sup> .....	38
<b>4.2</b>	<b>KESEHATAN .....</b>	<b>39</b>
4.2.1	Jumlah Sarana Kesehatan Menurut Desa <sup>1</sup> /Kelurahan di Kecamatan Pamekasan, 2021 .....	39
4.2.2	Jumlah Tenaga Kesehatan di Kecamatan Pamekasan, 2022 .....	42
4.2.3	Jumlah Sarana Kesehatan di Kecamatan Pamekasan, 2022.....	43
4.2.4	Jumlah Tempat Tidur dan Pasien Puskesmas <sup>1</sup> di Kecamatan Pamekasan, 2022 .....	44
4.2.5	Jumlah Bayi Berat Badan Lahir Rendah Menurut Jenis Kelamin di Kecamatan Pamekasan, 2023.....	45
4.2.6	Jumlah Akseptor KB Aktif menurut Jenis Kontrasepsi di Kecamatan Pamekasan, 2022 .....	46
<b>5.</b>	<b>PERTANIAN, KEHUTANAN, PETERNAKAN, DAN PERIKANAN ...</b>	<b>47</b>
<b>5.1</b>	<b>HORTIKULTURA .....</b>	<b>53</b>
5.1.1	Luas Panen Tanaman Sayuran dan Buah-buahan Semusim Menurut Jenis Tanaman di Kecamatan Pamekasan, 2021–2022 .....	53
5.1.2	Produksi Tanaman Sayuran dan Buah-buahan Semusim Menurut Jenis Tanaman di Kecamatan Pamekasan (ha), 2021–2022.....	54
5.1.3	Luas Panen Tanaman Biofarmaka Menurut Jenis Tanaman di Kecamatan Pamekasan, 2021–2022 .....	55
5.1.4	Produksi Tanaman Biofarmaka Menurut Jenis Tanaman di Kecamatan Pamekasan (kg), 2021–2022.....	56
5.1.5	Luas Panen Tanaman Hias Menurut Jenis Tanaman di Kecamatan Pamekasan, 2021–2022.....	57
5.1.6	Produksi Tanaman Hias Menurut Jenis Tanaman di Kecamatan Pamekasan, 2021–2022.....	58
5.1.7	Produksi Buah-Buahan dan Sayuran Tahunan Hias Menurut Jenis Tanaman di Kecamatan Pamekasan (kuintal), 2021–2022.....	59
<b>5.2</b>	<b>PERKEBUNAN.....</b>	<b>60</b>
5.2.1	Luas Areal Tanaman Perkebunan Menurut Jenis Tanaman di Kecamatan Pamekasan (ha), 2021–2022.....	60



5.2.2	Produksi Tanaman Perkebunan Menurut Jenis Tanaman di Kecamatan Pamekasan (ton), 2021–2022.....	61
<b>5.3</b>	<b>PETERNAKAN.....</b>	<b>62</b>
5.3.1	Jumlah Ternak Besar Menurut Jenis Ternak dan Jenis Kelamin di Kecamatan Pamekasan, 2022.....	62
5.3.2	Jumlah Ternak Kecil Menurut Jenis Ternak di Kecamatan Pamekasan, 2022.....	63
5.3.3	Jumlah Unggas Menurut Jenis Ternak di Kecamatan Pamekasan, 2022.....	64

<https://pamekasankab.bps.go.id>

<https://pamekasankab.bps.go.id>

## PENJELASAN UMUM

Tanda-tanda, satuan-satuan, dan lain-lainnya yang digunakan dalam publikasi ini adalah sebagai berikut:

### 1. TANDA-TANDA/SYMBOLS

Data tidak tersedia .....	:	...
Tidak ada atau nol .....	:	-
Data dapat diabaikan .....	:	0
Tanda decimal .....	:	,
Data tidak dapat ditampilkan .....	:	NA
Angka estimasi .....	:	e
Angka diperbaiki .....	:	r
Angka sementara .....	:	x
Angka sangat sementara .....	:	xx
Angka sangat sangat sementara .....	:	xxx

### 2. SATUAN/UNITS

barel .....	:	158,99 liter
hektar (ha) .....	:	10 000 m <sup>2</sup>
kilometer (km) .....	:	1 000 meter
knot .....	:	1,8523 km/jam
kuintal .....	:	100 kg
KWh .....	:	1 000 Watt hour
MWh .....	:	1 000 KWh
liter (untuk beras) .....	:	0,80 kg
MMSCF .....	:	1/35,3 m <sup>3</sup>
metrik ton (m.ton) .....	:	0,98421 long ton = 1 000 kg
ons .....	:	28,31 gram
ton .....	:	1 000 kg

Satuan lain: buah, dus, butir, helai/lembar, kaleng, batang, pulsa, ton kilometer

Perbedaan angka di belakang koma disebabkan oleh pembulatan angka.





<https://pamekasankab.bps.go.id>

# **Bab 1** **Geografi dan** **Iklim**



**PENJELASAN TEKNIS**

1. Letak Astronomis adalah letak suatu wilayah berdasarkan garis lintang dan garis bujur.
2. batas wilayah merupakan tanda pemisah antara wilayah geografis yang bersebelahan.
3. Tinggi Wilayah diukur dari permukaan laut (dpl).

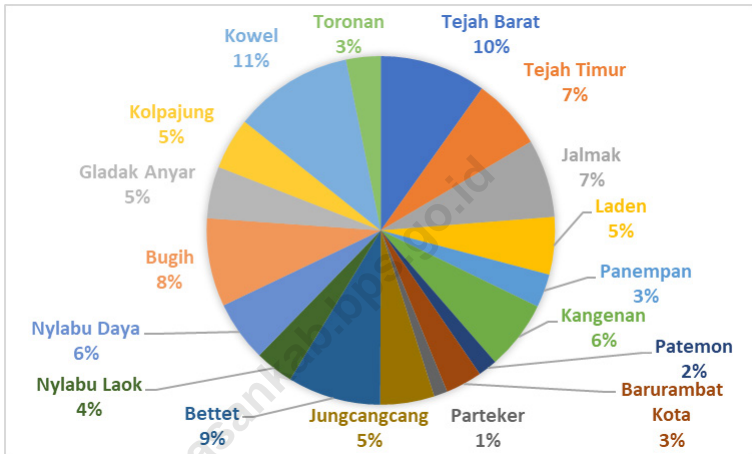
**ULASAN**

Kecamatan Pamekasan terletak antara  $6^{\circ}51' - 7^{\circ}31'$  Lintang Selatan dan antara  $113^{\circ}19' - 113^{\circ}58'$  Bujur Timur. Luas wilayah Kecamatan Pamekasan, adalah seluas  $26,47 \text{ km}^2$ .

Kecamatan Pamekasan terbagi menjadi 9 Desa dan 9 Kelurahan. Desa yang wilayahnya paling luas adalah Kelurahan Kowel, yaitu sekitar  $2,93 \text{ km}^2$ . Sedangkan yang paling kecil adalah Kelurahan Parteker dengan luas wilayah  $0,33 \text{ km}^2$ .

<https://pamekasankab.bps.go.id/>

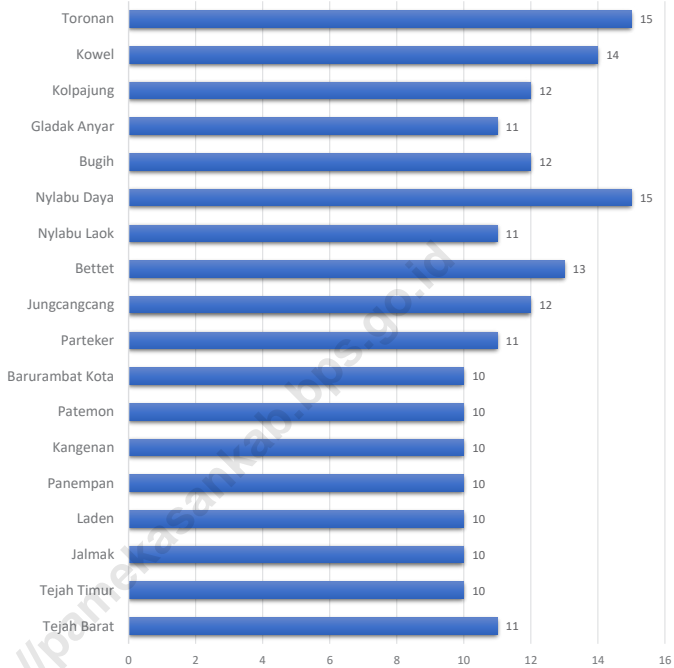
**Gambar 1.1** Luas Daerah menurut Desa/Kelurahan di Kecamatan Pamekasan (%), 2022



Sumber : Kantor Kecamatan Pamekasan



**Gambar 1.2** Tinggi Wilayah dari Permukaan Laut menurut Desa<sup>1</sup>/Kelurahan di Kecamatan Pamekasan, 2022



Sumber : Kantor Kecamatan Pamekasan

**Tabel 1.1** Keadaan Umum di Kecamatan Pamekasan, 2022

Kecamatan	Ibukota Kecamatan
(1)	(2)
1. Luas Wilayah	26,47 km <sup>2</sup>
2. Letak Astronomis	6°51' – 7°31' Lintang Selatan 113°19' – 113°58' Bujur Timur
3. Batas Wilayah	
Utara	Kec. Kadur, Kec. Pegantenan, dan Kec. Palengaan
Selatan	Kec. Tlanakan dan Kec. Pademawu
Timur	Kec. Palengaan, Kec. Proppo, dan Kec. Tlanakan
Barat	Kec. Larangan dan Kec. Pademawu
4. Ketinggian dari Permukaan Laut	10 Meter

**Tabel 1.2** Luas Wilayah dan Persentase Luas Wilayah menurut Desa<sup>1</sup>/Kelurahan di Kecamatan Pamekasan, 2022

Desa/Kelurahan	Luas Wilayah (km <sup>2</sup> )	Persentase (%)
(1)	(2)	(3)
Tejah Barat	2,61	9,86
Tejah Timur	1,76	6,65
Jalmak	1,92	7,25
Laden	1,41	5,33
Panempun	0,82	3,10
Kangenan	1,70	6,42
Patemon	0,47	1,78
Barurambat Kota	0,90	3,40
Parteker	0,33	1,25
Jungcangcang	1,33	5,02
Bettet	2,29	8,65
Nylabu Laok	0,95	3,59
Nylabu Daya	1,49	5,63
Bugih	2,17	8,20
Gladak Anyar	1,27	4,80
Kolpajung	1,27	4,80
Kowel	2,93	11,07
Toronan	0,85	3,21
<b>Kecamatan Pamekasan</b>	<b>26,47</b>	<b>100,00</b>

Catatan : <sup>1</sup> Desa pada tabel ini termasuk Unit Permukiman Transmigrasi (UPT) yang masih dibina oleh kementerian terkait  
 Sumber : Kantor Kecamatan Pamekasan

**Tabel 1.3** Tinggi Wilayah dari Permukaan Laut menurut Desa<sup>1/</sup> Kelurahan di Kecamatan Pamekasan, 2022

Desa/Kelurahan	Tinggi dari Permukaan Laut (m)
(1)	(2)
Tejah Barat	11
Tejah Timur	10
Jalmak	10
Laden	10
Panempun	10
Kangenan	10
Patemon	10
Barurambat Kota	10
Parteker	11
Jungcangcang	12
Bettet	13
Nylabu Laok	11
Nylabu Daya	15
Bugih	12
Gladak Anyar	11
Kolpajung	12
Kowel	14
Toronan	15

Catatan : <sup>1</sup> Desa pada tabel ini termasuk Unit Permukiman Transmigrasi (UPT) yang masih dibina oleh kementerian terkait

Sumber : Kantor Kecamatan Pamekasan

**Tabel 1.4 Letak Wilayah Menurut Desa menurut Desa<sup>1</sup>/Kelurahan di Kecamatan Pamekasan, 2022**

Desa/Kelurahan	Pantai	Bukan Pantai	
		Dataran Rendah	Dataran Tinggi
(1)	(2)	(3)	(4)
Tejah Barat	Tidak	Iya	Tidak
Tejah Timur	Tidak	Iya	Tidak
Jalmak	Tidak	Iya	Tidak
Laden	Tidak	Iya	Tidak
Panempun	Tidak	Iya	Tidak
Kangenan	Tidak	Iya	Tidak
Patemon	Tidak	Iya	Tidak
Barurambat Kota	Tidak	Iya	Tidak
Parteker	Tidak	Iya	Tidak
Jungcangcang	Tidak	Iya	Tidak
Bettet	Tidak	Iya	Tidak
Nylabu Laok	Tidak	Iya	Tidak
Nylabu Daya	Tidak	Iya	Tidak
Bugih	Tidak	Iya	Tidak
Gladak Anyar	Tidak	Iya	Tidak
Kolpajung	Tidak	Iya	Tidak
Kowel	Tidak	Iya	Tidak
Toronan	Tidak	Iya	Tidak

Catatan : <sup>1</sup> Desa pada tabel ini termasuk Unit Permukiman Transmigrasi (UPT) yang masih dibina oleh kementerian terkait

Sumber : Kantor Kecamatan Pamekasan





<https://pamekasankab.bps.go.id>

# **Bab 2**

# **Pemerintahan**





**PENJELASAN TEKNIS**

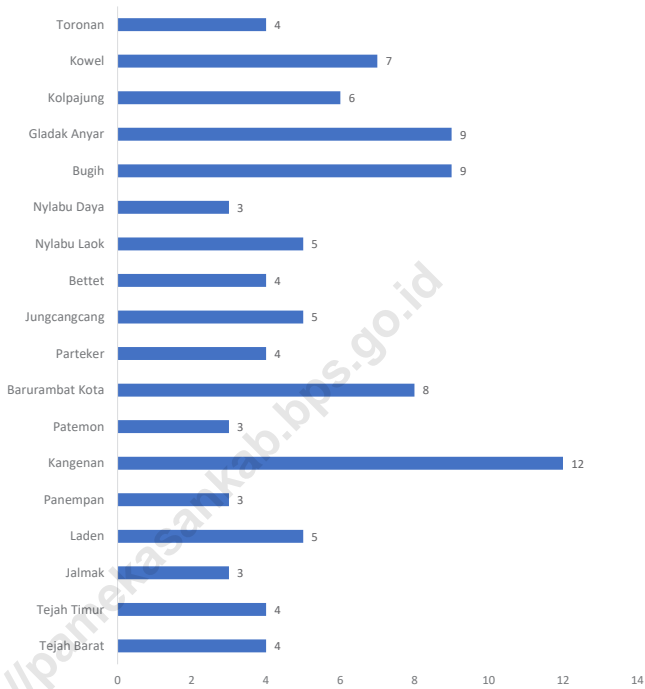
1. Kecamatan atau yang disebut dengan nama lain adalah bagian wilayah dari daerah kabupaten/kota yang dipimpin oleh camat.
2. Desa adalah suatu wilayah yang ditempati oleh sejumlah penduduk sebagai kesatuan masyarakat termasuk di dalamnya kesatuan masyarakat hukum yang mempunyai organisasi pemerintahan terendah langsung dibawah Camat dan berhak menyelenggarakan rumah tangganya sendiri dalam ikatan Negara Kesatuan Republik Indonesia
3. Kelurahan adalah wilayah kerja lurah sebagai perangkat Daerah Kabupaten/Kota dalam wilayah kerja Kecamatan
4. Aparatur Sipil Negara yang selanjutnya disingkat ASN adalah profesi bagi pegawai negeri sipil dan pegawai pemerintah dengan perjanjian kerja yang bekerja pada instansi pemerintah.
5. Pegawai Aparatur Sipil Negara yang selanjutnya disebut Pegawai ASN adalah pegawai negeri sipil dan pegawai pemerintah dengan perjanjian kerja yang diangkat oleh pejabat pembina kepegawaian dan disertai tugas dalam suatu jabatan pemerintahan atau disertai tugas negara lainnya dan digaji berdasarkan peraturan perundang-undangan.

**ULASAN**

Jumlah Pegawai Negeri Sipil (PNS) di Kantor Kecamatan Pamekasan sebanyak 17 sebanyak 11 laki-laki dan 6 perempuan.

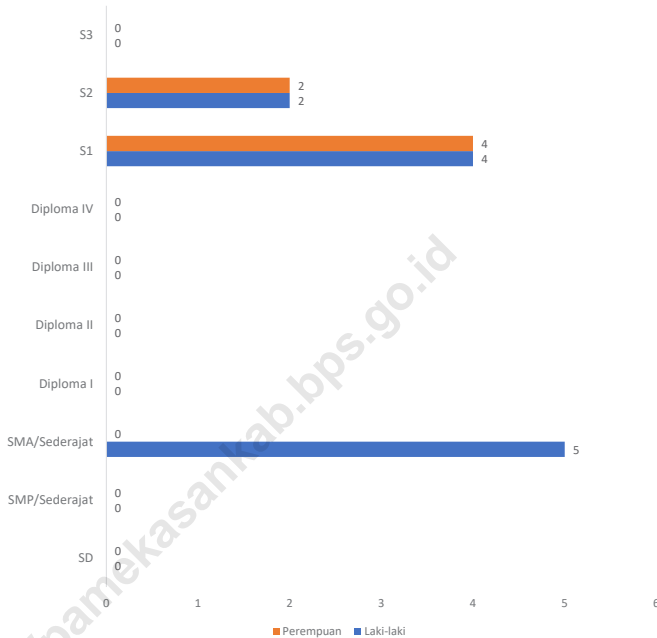
Tingkat pendidikan terbanyak dari PNS di Kantor Kecamatan Pamekasan adalah SMA/ sederajat sebanyak 5 orang.

**Gambar 2.1** Jumlah Dusun menurut Desa/Kelurahan di Kecamatan Pamekasan, 2021



Sumber : Kantor Kecamatan Pamekasan

**Gambar 2.2** Jumlah Pegawai Negeri Sipil Pemerintah Daerah Kecamatan Pamekasan Menurut Tingkat Pendidikan dan Jenis Kelamin, 2021



Sumber : Kantor Kecamatan Pamekasan

## 2.1 WILAYAH ADMINISTRATIF

**Tabel 2.1.1 Jumlah Dusun, Rukun Warga (RW), dan Rukun Tetangga (RT) menurut Desa<sup>1</sup>/Kelurahan di Kecamatan Pamekasan, 2021**

Desa/Kelurahan	Dusun	Rukun Warga (RW)	Rukun Tetangga (RT)
(1)	(2)	(3)	(4)
Tejah Barat	4	10	23
Tejah Timur	4	6	15
Jalmak	3	5	14
Laden	5	5	17
Panempan	3	3	15
Kangenan	12	12	36
Patemon	3	3	15
Barurambat Kota	8	8	25
Parteker	4	4	17
Jungcangcang	5	5	16
Bettet	4	4	12
Nylabu Laok	5	5	12
Nylabu Daya	3	3	13
Bugih	9	9	36
Gladak Anyar	9	9	31
Kolpajung	6	6	15
Kowel	7	7	17
Toronan	4	4	10
<b>Kecamatan Pamekasan</b>	<b>98</b>	<b>108</b>	<b>339</b>

Catatan : <sup>1</sup> Desa pada tabel ini termasuk Unit Permukiman Transmigrasi (UPT) yang masih dibina oleh kementerian terkait

Sumber : Kantor Kecamatan Pamekasan

## 2.2 SUMBER DAYA MANUSIA

**Tabel 2.2.1 Jumlah Pegawai Negeri Sipil Menurut Pemerintah Daerah dan Jenis Kelamin, 2021<sup>1</sup>**

Pemerintah Daerah	Laki-Laki	Perempuan	Jumlah
(1)	(2)	(3)	(4)
Pemerintah Daerah Kecamatan Pamekasan	11	6	17
Pemerintah Daerah Desa Tejah Barat	-	-	-
Pemerintah Daerah Desa Tejah Timur	-	-	-
Pemerintah Daerah Desa Jalmak	-	-	-
Pemerintah Daerah Desa Laden	-	-	-
Pemerintah Daerah Desa Panempan	-	-	-
Pemerintah Daerah Desa Kangeran	4	-	4
Pemerintah Daerah Desa Patemon	6	-	6
Pemerintah Daerah Desa Barurambat Kota	3	3	6
Pemerintah Daerah Desa Parteker	4	3	7
Pemerintah Daerah Desa Jungcangcang	3	4	7
Pemerintah Daerah Desa Bettet	-	-	-
Pemerintah Daerah Desa Nylabu Laok	-	-	-
Pemerintah Daerah Desa Nylabu Daya	-	-	-
Pemerintah Daerah Desa Bugih	4	3	7
Pemerintah Daerah Desa Gladak Anyar	8	4	12
Pemerintah Daerah Desa Kolpajung	4	-	4
Pemerintah Daerah Desa Kowel	7	-	7
Pemerintah Daerah Desa Toronan	-	-	-

Catatan : <sup>1</sup> Data tahun 2022 tidak tersedia

Sumber : Kantor Kecamatan Pamekasan

**Tabel 2.2.2 Jumlah Pegawai Negeri Sipil Pemerintah Daerah Kecamatan Pamekasan Menurut Tingkat Pendidikan dan Jenis Kelamin, 2021<sup>1</sup>**

Tingkat Pendidikan	Laki-Laki	Perempuan	Jumlah
(1)	(2)	(3)	(4)
Sekolah Dasar (SD)	-	-	-
SMP/Sederajat	-	-	-
SMA/Sederajat	5	-	5
Diploma I/Akta I	-	-	-
Diploma II/Akta II	-	-	-
Diploma III/Akta III	-	-	-
Diploma IV/Akta IV	-	-	-
S1/Sarjana	4	4	8
S2/Pasca Sarjana	2	2	4
S3/Doktor/Ph.D	-	-	-
<b>Jumlah</b>	<b>11</b>	<b>6</b>	<b>17</b>

Catatan : <sup>1</sup> Data tahun 2022 tidak tersedia

Sumber : Kantor Kecamatan Pamekasan



<https://pamekasankab.bps.go.id>

# **Bab 3**

# **Penduduk**





**PENJELASAN TEKNIS**

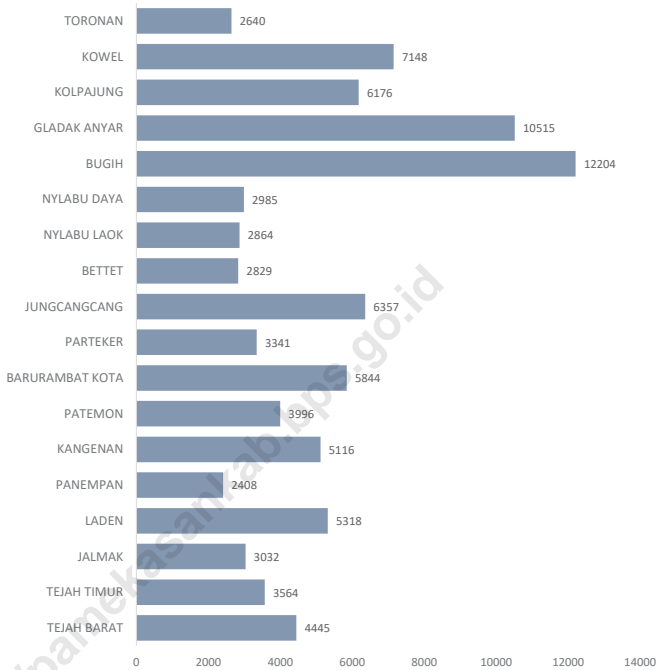
1. Data jumlah penduduk bersumber dari hasil registrasi penduduk Dinas Kependudukan dan Pencatatan Sipil.
2. Penduduk Indonesia adalah semua orang yang berdomisili di wilayah teritorial Indonesia selama 6 bulan atau lebih dan atau mereka yang berdomisili kurang dari 6 bulan tetapi bertujuan menetap.
3. Kepadatan penduduk adalah rasio banyaknya penduduk per kilometer persegi.
4. Rasio jenis kelamin adalah perbandingan antara penduduk laki-laki dan penduduk perempuan pada suatu wilayah dan waktu tertentu. Biasanya dinyatakan dengan banyaknya penduduk laki-laki untuk 100 penduduk perempuan.
5. Distribusi penduduk adalah pola persebaran penduduk di suatu wilayah, baik berdasarkan batas-batas geografis maupun berdasarkan batas-batas administrasi pemerintahan.

**ULASAN**

Jumlah Penduduk Kecamatan Pamekasan berdasarkan hasil registrasi pada tahun 2022 sebanyak 90.782 jiwa. Sebanyak 44.132 jiwa laki-laki dan 46.650 jiwa perempuan dengan rasio jenis kelamin 95. Desa yang memiliki rasio jenis kelamin tertinggi adalah Desa Toronan sedangkan yang terendah adalah Kelurahan Barurambat Kota dan Parteker

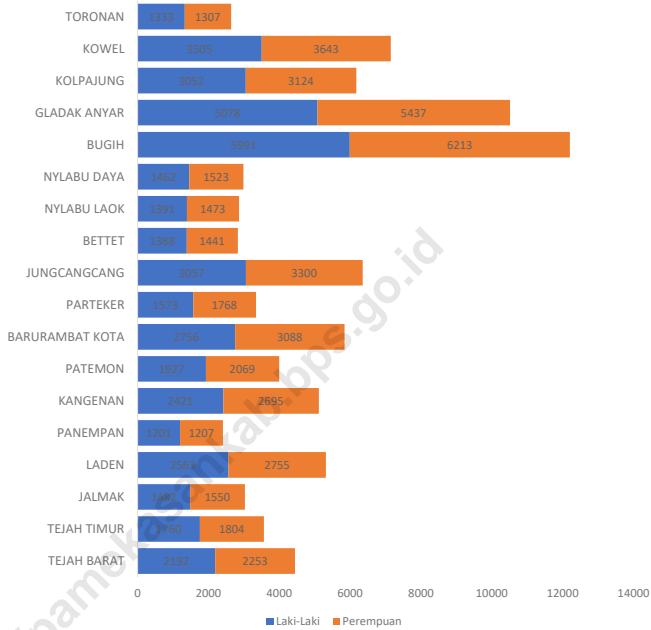
Dari 18 Desa/Kelurahan yang ada di Kecamatan Pamekasan, Kelurahan Parteker adalah Kelurahan dengan kepadatan penduduk tertinggi yaitu 10.124 jiwa per km<sup>2</sup>, yang terkecil adalah Desa Bettet dengan kepadatan 1.235 jiwa per km<sup>2</sup>.

**Gambar 3.1** Jumlah penduduk menurut Desa<sup>1</sup>/Kelurahan di Kecamatan Pamekasan, 2022



Sumber: Dinas Kependudukan dan Catatan Sipil

**Gambar 3.2** Jumlah penduduk menurut Desa<sup>1</sup>/Kelurahan dan Jenis Kelamin di Kecamatan Pamekasan, 2022



Sumber: Dinas Kependudukan dan Catatan Sipil

**Tabel 3.1 Penduduk, Distribusi Persentase Penduduk, Kepadatan Penduduk, Rasio Jenis Kelamin Penduduk menurut Desa<sup>1/</sup> Kelurahan di Kecamatan Pamekasan, 2022**

Desa/Kelurahan	Penduduk	Persentase Penduduk
(1)	(2)	(3)
Tejah Barat	4 445	4,90
Tejah Timur	3 564	3,93
Jalmak	3 032	3,34
Laden	5 318	5,86
Panempan	2 408	2,65
Kangenan	5 116	5,64
Patemon	3 996	4,40
Barurambat Kota	5 844	6,44
Parteker	3 341	3,68
Jungcangcang	6 357	7,00
Bettet	2 829	3,12
Nylabu Laok	2 864	3,15
Nylabu Daya	2 985	3,29
Bugjih	12 204	13,44
Gladak Anyar	10 515	11,58
Kolpajung	6 176	6,80
Kowel	7 148	7,87
Toronan	2 640	2,91
<b>Kecamatan Pamekasan</b>	<b>90 782</b>	<b>100</b>

Lanjutan Tabel 3.1

Desa/Kelurahan	Kepadatan penduduk (per km <sup>2</sup> ) <sup>2</sup>	Rasio Jenis Kelamin
(1)	(4)	(5)
Tejah Barat	1 703	97
Tejah Timur	2 025	98
Jalmak	1 579	96
Laden	3 772	93
Panempan	2 937	100
Kangenan	3 009	90
Patemon	8 502	93
Barurambat Kota	6 493	89
Parteker	10 124	89
Jungcangcang	4 780	93
Bettet	1 235	96
Nylabu Laok	3 015	94
Nylabu Daya	2 003	96
Bugih	5 624	96
Gladak Anyar	8 280	93
Kolpajung	4 863	98
Kowel	2 440	96
Toronan	3 106	102
<b>Kecamatan Pamekasan</b>	<b>3 430</b>	<b>95</b>

Catatan: <sup>1</sup> Desa pada tabel ini termasuk Unit Permukiman Transmigrasi (UPT) yang masih dibina oleh kementerian terkait

<sup>2</sup> Luas desa berdasarkan data dari Kecamatan

Sumber: Dinas Kependudukan dan Catatan Sipil

**Tabel 3.2 Jumlah Penduduk Menurut Kelompok Umur dan Jenis Kelamin di Kecamatan Pamekasan, 2022**

Kelompok Umur	Jenis Kelamin/Sex		
	Laki-Laki	Perempuan	Jumlah
(1)	(2)	(3)	(4)
Tejah Barat	2 192	2 253	4 445
Tejah Timur	1 760	1 804	3 564
Jalmak	1 482	1 550	3 032
Laden	2 563	2 755	5 318
Panempan	1 201	1 207	2 408
Kangenan	2 421	2 695	5 116
Patemon	1 927	2 069	3 996
Barurambat Kota	2 756	3 088	5 844
Parteker	1 573	1 768	3 341
Jungcangcang	3 057	3 300	6 357
Bettet	1 388	1 441	2 829
Nylabu Laok	1 391	1 473	2 864
Nylabu Daya	1 462	1 523	2 985
Bugih	5 991	6 213	12 204
Gladak Anyar	5 078	5 437	10 515
Kolpajung	3 052	3 124	6 176
Kowel	3 505	3 643	7 148
Toronan	1 333	1 307	2 640
<b>Kecamatan Pamekasan</b>	<b>44 132</b>	<b>46 650</b>	<b>90 782</b>

Sumber: Dinas Kependudukan dan Catatan Sipil



<https://pamekasankab.bps.go.id>

# Bab 4

# Sosial





## PENJELASAN TEKNIS

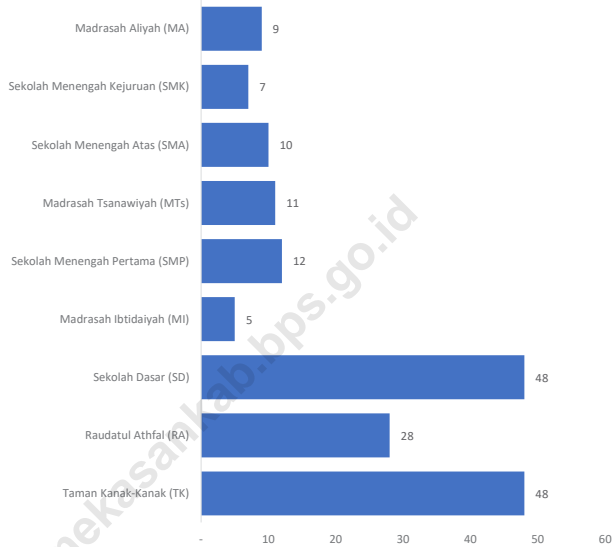
1. Jalur Pendidikan di Indonesia terdiri atas 1) pendidikan formal, 2) pendidikan nonformal, dan 3) pendidikan informal yang ketiganya dapat saling melengkapi dan memperkaya (Undang-Undang No. 20 Tahun 2013 tentang Sistem Pendidikan Nasional).
2. Jenjang Pendidikan Formal terdiri atas pendidikan dasar, pendidikan menengah, dan pendidikan tinggi. Jenis pendidikan yang diajarkan mencakup pendidikan umum, kejuruan, akademik, profesi, vokasi, keagamaan, dan khusus.
3. Pendidikan Dasar berbentuk Sekolah Dasar (SD) dan Madrasah Ibtidaiyah (MI) atau bentuk lain yang sederajat serta Sekolah Menengah Pertama (SMP) dan Madrasah Tsanawiyah (MTs), atau bentuk lain yang sederajat.
4. Pendidikan Menengah berbentuk Sekolah Menengah Atas (SMA), Madrasah Aliyah (MA), Sekolah Menengah Kejuruan (SMK), dan Madrasah Aliyah Kejuruan (MAK), atau bentuk lain yang sederajat.
5. Pendidikan Tinggi merupakan jenjang pendidikan setelah pendidikan menengah yang mencakup program pendidikan diploma, sarjana, magister, spesialis, dan doktor yang diselenggarakan oleh perguruan tinggi. Perguruan tinggi dapat berbentuk akademi, politeknik, sekolah tinggi, institut, atau universitas.

## ULASAN

Sarana Kesehatan dan pendidikan menjadi salah satu untuk peningkatan kualitas sumber daya manusia. Kecamatan Pamekasan memiliki fasilitas pendidikan yang lengkap dari tingkat TK sampai SMA, serta fasilitas kesehatan berupa rumah sakit umum sebanyak 3 unit.

6. Rumah Sakit adalah tempat pemeriksaan dan perawatan kesehatan, biasanya berada di bawah pengawasan dokter/tenaga medis, yang melayani penderita yang sakit untuk berobat rawat jalan atau rawat inap.
7. Poliklinik adalah sarana kesehatan yang dipakai untuk pelayanan berobat jalan, biasanya berada di bawah pengawasan dokter/tenaga medis.
8. Puskesmas (Pusat Kesehatan Masyarakat) adalah unit pelaksana teknis dinas kesehatan Kabupaten/ Kota yang mempunyai fungsi utama sebagai penyelenggara pelayanan kesehatan tingkat pertama. Wilayah kerja puskesmas maksimal adalah satu kecamatan dan untuk dapat menjangkau wilayah kerjanya, puskesmas mempunyai jaringan pelayanan yang meliputi unit Puskesmas Pembantu (Pustu), unit Puskesmas Keliling (Puskel), dan unit bidan desa/komunitas (Peraturan Menteri Kesehatan RI No. 75 Tahun 2014 Tentang Pusat Kesehatan Masyarakat).
9. Apotek adalah suatu tempat tertentu yang digunakan untuk melakukan pekerjaan kefarmasian, dan penyaluran/penjualan obat atau bahan farmasi dan perbekalan kesehatan lainnya kepada masyarakat yang dikelola oleh tenaga apoteker.

**Gambar 4.1** Jumlah Sekolah Menurut Tingkat Pendidikan di Kecamatan Pamekasan, 2022/2023

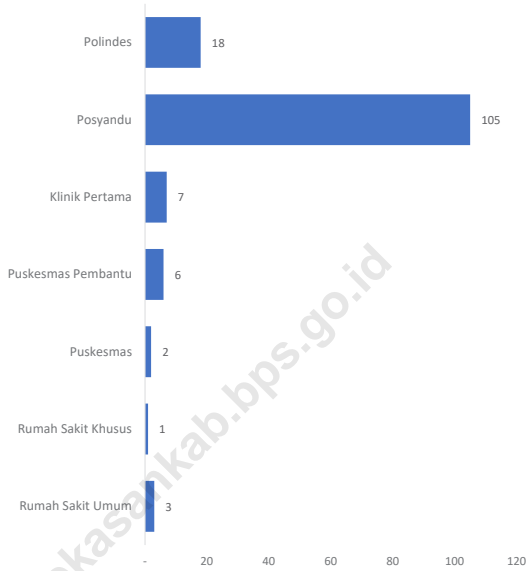


Catatan: <sup>3</sup>Seluruh Raudatul Athfal (RA) berstatus swasta

Sumber: <sup>1</sup>Kementerian Pendidikan, Kebudayaan, Riset, dan Teknologi, Sistem Data Pokok Pendidikan, data semester ganjil laporan sampai dengan 30 November 2022

<sup>2</sup>Kementerian Agama, EMIS, data semester ganjil laporan sampai dengan 17 Februari 2023

**Gambar 4.2** Jumlah Sarana Kesehatan di Kecamatan Pamekasan, 2022



Catatan: <sup>1</sup>Desa pada tabel ini termasuk Unit Permukiman Transmigrasi (UPT) yang masih dibina oleh kementerian terkait

Sumber: BPS, Pendataan Potensi Desa (PODES) 2020-2022

## 4.1 PENDIDIKAN

**Tabel 4.1.1** Banyaknya Desa<sup>1</sup>/Kelurahan yang Memiliki Fasilitas Sekolah Menurut Tingkat Pendidikan di Kecamatan Pamekasan, 2021

Tingkat Pendidikan	2021
(1)	(2)
Sekolah Dasar (SD)	18
Madrasah Ibtidaiyah (MI)	6
Sekolah Menengah Pertama (SMP)	9
Madrasah Tsanawiyah (MTs)	7
Sekolah Menengah Atas (SMA)	7
Sekolah Menengah Kejuruan (SMK)	2
Madrasah Aliyah (MA)	7
Akademi/Perguruan Tinggi	1

Catatan: <sup>1</sup> Desa pada tabel ini termasuk Unit Permukiman Transmigrasi (UPT) yang masih dibina oleh kementerian terkait  
 Sumber: BPS, Pendataan Potensi Desa (Podes) 2021

**Tabel 4.1.2 Jumlah Sekolah Menurut Tingkat Pendidikan di Kecamatan Pamekasan, 2021/2022 dan 2022/2023**

Tingkat Pendidikan	Negeri		Swasta		Jumlah	
	2021/2022	2022/2023	2021/2022	2022/2023	2021/2022	2022/2023
(1)	(2)	(3)	(4)	(5)	(6)	(7)
Taman Kanak-Kanak (TK) <sup>1</sup>	-	-	48	48	48	48
Raudatul Athfal (RA) <sup>2</sup>	-	-	27	28	27	28
Sekolah Dasar (SD) <sup>1</sup>	36	36	11	12	47	48
Madrasah Ibtidaiyah (MI) <sup>2</sup>	-	-	4	5	4	5
Sekolah Menengah Pertama (SMP) <sup>1</sup>	6	6	6	6	12	12
Madrasah Tsanawiyah (MTs) <sup>2</sup>	1	1	9	10	10	11
Sekolah Menengah Atas (SMA) <sup>1</sup>	4	4	6	6	10	10
Sekolah Menengah Kejuruan (SMK) <sup>1</sup>	3	3	4	4	7	7
Madrasah Aliyah (MA) <sup>2</sup>	-	-	9	9	9	9

Catatan: <sup>3</sup>Seluruh Raudatul Athfal (RA) berstatus swasta

Sumber: <sup>1</sup> Kementerian Pendidikan, Kebudayaan, Riset, dan Teknologi, Sistem Data Pokok Pendidikan, data semester ganjil

<sup>2</sup> Kementerian Agama, EMIS, data semester ganjil

**Tabel 4.1.3 Jumlah Guru Menurut Tingkat Pendidikan di Kecamatan Pamekasan, 2021/2022 dan 2022/2023**

Tingkat Pendidikan	Negeri		Swasta		Jumlah	
	2021/2022	2022/2023	2021/2022	2022/2023	2021/2022	2022/2023
(1)	(2)	(3)	(4)	(5)	(6)	(7)
Taman Kanak-Kanak (TK) <sup>1</sup>	-	-	245	256	245	256
Raudatul Athfal (RA) <sup>2</sup>	-	-	184	194	184	194
Sekolah Dasar (SD) <sup>1,4</sup>	508	509	145	125	653	634
Madrasah Ibtidaiyah (MI) <sup>2</sup>	-	-	38	48	38	48
Sekolah Menengah Pertama (SMP) <sup>1,4</sup>	224	223	55	50	279	273
Madrasah Tsanawiyah (MTs) <sup>2</sup>	57	54	144	145	201	199
Sekolah Menengah Atas (SMA) <sup>1,4</sup>	205	212	52	53	257	265
Sekolah Menengah Kejuruan (SMK) <sup>1,4,5</sup>	249	243	68	72	317	315
Madrasah Aliyah (MA) <sup>2</sup>	-	-	168	161	168	161

Catatan: <sup>3</sup>Seluruh Raudatul Athfal (RA) berstatus swasta

<sup>4</sup>Jumlah guru termasuk kepala sekolah dan guru.

<sup>5</sup>Guru yang mengajar di dua sekolah atau lebih dihitung di masing-masing sekolah.

Sumber: <sup>1</sup> Kementerian Pendidikan, Kebudayaan, Riset, dan Teknologi, Sistem Data Pokok Pendidikan, data semester ganjil

<sup>2</sup> Kementerian Agama, EMIS, data semester ganjil

**Tabel 4.1.4 Jumlah Murid Menurut Tingkat Pendidikan di Kecamatan Pamekasan, 2021/2022 dan 2022/2023**

Tingkat Pendidikan	Negeri		Swasta		Jumlah	
	2021/2022	2022/2023	2021/2022	2022/2023	2021/2022	2022/2023
(1)	(2)	(3)	(4)	(5)	(6)	(7)
Taman Kanak-Kanak (TK) <sup>1</sup>	-	-	2 028	1 969	2 028	1 969
Raudatul Athfal (RA) <sup>2</sup>	-	-	1 605	1 502	1 605	1 502
Sekolah Dasar (SD) <sup>1</sup>	6 690	6 428	2 385	2 557	9 075	8 985
Madrasah Ibtidaiyah (MI) <sup>2</sup>	-	-	288	332	288	332
Sekolah Menengah Pertama (SMP) <sup>1</sup>	3 243	3 254	479	431	3 722	3 685
Madrasah Tsanawiyah (MTs) <sup>2</sup>	354	310	1 623	1 820	1 977	2 130
Sekolah Menengah Atas (SMA) <sup>1</sup>	3 024	3 178	458	424	3 482	3 602
Sekolah Menengah Kejuruan (SMK) <sup>1</sup>	3 249	2 463	426	430	3 675	2 893
Madrasah Aliyah (MA) <sup>2</sup>	-	-	1 658	1 659	1 658	1 659

Catatan: <sup>3</sup>Seluruh Raudatul Athfal (RA) berstatus swasta

Sumber: <sup>1</sup> Kementerian Pendidikan, Kebudayaan, Riset, dan Teknologi, Sistem Data Pokok Pendidikan, data semester ganjil

<sup>2</sup> Kementerian Agama, EMIS, data semester ganjil



**Tabel 4.1.5** Jumlah PAUD Menurut Status di Kecamatan Pamekasan, 2023<sup>1</sup>

Status	2023
(1)	(2)
Negeri	-
Swasta	96
<b>Total</b>	<b>96</b>

Catatan: <sup>1</sup>Semester 1 2023

Sumber: Dinas Pendidikan Kabupaten Pamekasan

**Tabel 4.1.6 Jumlah Pendidik PAUD Menurut Kepemilikan Sertifikat Provisi di Kecamatan Pamekasan, 2023<sup>1</sup>**

<b>Status</b>	<b>2023</b>
(1)	(2)
Sertifikasi	110
Non Sertifikasi	172
<b>Total</b>	<b>282</b>

Catatan: <sup>1</sup>Semester 1 2023

Sumber: Dinas Pendidikan Kabupaten Pamekasan

## 4.2 KESEHATAN

**Tabel 4.2.1 Jumlah Sarana Kesehatan Menurut Desa<sup>1</sup>/Kelurahan di Kecamatan Pamekasan, 2021**

Desa/Kelurahan	Rumah Sakit	Rumah Sakit Bersalin	Puskesmas dengan Rawat Inap	Puskesmas tanpa Rawat Inap
(1)	(2)	(3)	(4)	(5)
Tejah Barat	-	-	-	-
Tejah Timur	-	-	-	-
Jalmak	-	-	-	-
Laden	-	-	-	-
Panempan	-	-	-	-
Kangenan	1	-	-	-
Patemon	-	-	-	-
Barurambat Kota	2	-	-	-
Parteker	-	-	-	-
Jungcangcang	-	-	1	-
Bettet	-	-	-	-
Nylabu Laok	-	-	-	-
Nylabu Daya	-	-	-	-
Bugih	-	-	-	-
Gladak Anyar	1	1	-	-
Kolpajung	-	-	-	-
Kowel	-	-	1	-
Toronan	-	-	-	-

Lanjutan Tabel 4.2.1

Desa/Kelurahan	Puskesmas Pembantu	Poliklinik/ Balai Pengobatan	Tempat Praktik Dokter	Rumah Bersalin	Tempat Praktik Bidan
(1)	(6)	(7)	(8)	(9)	(10)
Tejah Barat	-	-	1	-	1
Tejah Timur	-	-	-	1	1
Jalmak	-	-	-	-	1
Laden	-	-	-	-	-
Panempun	-	-	-	-	1
Kangenan	1	1	1	1	1
Patemon	1	-	2	-	-
Barurambat Kota	1	-	9	-	2
Parteker	-	-	-	-	3
Jungcangcang	-	1	1	-	2
Bettet	-	-	-	-	1
Nylabu Laok	1	-	-	-	1
Nylabu Daya	-	-	-	-	1
Bugih	-	1	1	-	2
Gladak Anyar	-	-	6	-	2
Kolpajung	-	-	1	-	2
Kowel	-	-	-	-	1
Toronan	-	-	-	-	1

Lanjutan Tabel 4.2.1

Desa/Kelurahan	Poskesdes	Polindes	Apotek	Toko Khusus Obat (Jamu)
(1)	(11)	(12)	(13)	(14)
Tejah Barat	1	-	-	2
Tejah Timur	-	1	2	-
Jalmak	-	1	-	1
Laden	1	-	2	2
Panempan	1	-	1	1
Kangenan	-	1	1	-
Patemon	-	-	-	3
Barurambat Kota	-	-	8	1
Parteker	-	1	2	1
Jungcangcang	-	-	1	-
Bettet	1	-	-	-
Nylabu Laok	-	1	1	1
Nylabu Daya	1	-	-	-
Bugih	-	2	3	4
Gladak Anyar	-	2	3	2
Kolpajung	-	-	-	2
Kowel	-	1	-	1
Toronan	-	1	-	-

Catatan: <sup>1</sup> Desa pada tabel ini termasuk Unit Permukiman Transmigrasi (UPT) yang masih dibina oleh kementerian terkait

Sumber: BPS, Pendataan Potensi Desa (Podes) 2021-2022

**Tabel 4.2.2 Jumlah Tenaga Kesehatan di Kecamatan Pamekasan, 2022**

Tenaga Kesehatan	2022
(1)	(2)
Dokter	61
Dokter Gigi	8
Perawat	164
Bidan	95
Tenaga Kesehatan Masyarakat	5
Tenaga Kesehatan Lingkungan	5
Tenaga Gizi	8
Ahl Teknologi Laboratorium Medik	11

Catatan: <sup>1</sup>Dokter dalam tabel ini termasuk dokter spesialis (selain spesialis gigi) dan dokter umum

<sup>2</sup>Dokter gigi dalam tabel ini termasuk dokter spesialis gigi dan dokter gigi

Sumber: Dinas Kesehatan Kabupaten Pamekasan

**Tabel 4.2.3 Jumlah Sarana Kesehatan di Kecamatan Pamekasan, 2022**

Tenaga Kesehatan	2022
(1)	(2)
Rumah Sakit Umum	3
Rumah Sakit Khusus	1
Puskesmas	2
Puskesmas Pembantu	6
Klinik Pertama	7
Posyandu	105
Polindes	18

Catatan: <sup>1</sup>Dokter dalam tabel ini termasuk dokter spesialis (selain spesialis gigi) dan dokter umum

<sup>2</sup>Dokter gigi dalam tabel ini termasuk dokter spesialis gigi dan dokter gigi

Sumber: Dinas Kesehatan Kabupaten Pamekasan

**Tabel 4.2.4** Jumlah Tempat Tidur dan Pasien Puskesmas<sup>1</sup> di Kecamatan Pamekasan, 2022

Keterangan	2021	2022
(1)	(2)	(3)
Tempat Tidur	9	10
Pasien	37	137

Catatan: <sup>1</sup>Puskesmas yang teregistrasi

Sumber: Dinas Kesehatan Kabupaten Pamekasan



**Tabel 4.2.5 Jumlah Bayi Berat Badan Lahir Rendah Menurut Jenis Kelamin di Kecamatan Pamekasan, 2023**

Tenaga Kesehatan	Laki-laki	Perempuan	Laki-laki + Perempuan
(1)	(2)	(3)	(4)
Bayi Lahir Hidup	375	317	692
Bayi Baru Lahir Ditimbang	375	317	692
Bayi Berat Badan Lahir Rendah	9	9	18

Catatan: \*Sampai Triwulan II 2023

Sumber: Dinas Kesehatan Kabupaten Pamekasan

**Tabel 4.2.6 Jumlah Akseptor KB Aktif menurut Jenis Kontrasepsi di Kecamatan Pamekasan, 2022**

Jenis Kontrasepsi	2022
(1)	(2)
IUD	190
Metoda Operasi Pria (MOP)	82
Metoda Operasi Wanita (MOW)	3
Implan	860
Suntik	9 242
Pil	853
Kondom	24
<b>Jumlah</b>	<b>11 254</b>

Sumber: Dinas Pemberdayaan Perempuan, Perlindungan Anak dan Keluarga Berencana Kabupaten Pamekasan



<https://pamekasankab.bps.go.id>

# **Bab 5**

# **Pertanian**



## PENJELASAN TEKNIS

1. **Luas panen tanaman hortikultura** adalah luas tanaman sayuran, buah-buahan, biofarmaka, dan tanaman hias yang diambil hasilnya/dipanen pada periode pelaporan.
2. **Luas panen untuk tanaman sayuran** adalah luas tanaman yang dipanen sekaligus/habis/dibongkar dan luas tanaman yang dipanen berkali-kali (lebih dari satu kali)/belum habis. **Tanaman yang dipanen sekaligus/habis/dibongkar** adalah tanaman yang sehabis panen langsung dibongkar/dicabut, terdiri dari bawang merah, bawang putih, bawang daun, kentang, kol/kubis, kembang kol, petsai/sawi, wortel, lobak, dan kacang merah. **Tanaman yang dipanen berkali-kali (lebih dari satu kali)/belum habis** adalah tanaman yang pemanenannya lebih dari satu kali dan biasanya dibongkar apabila panen terakhir sudah tidak memadai lagi, terdiri dari: kacang panjang, cabe besar, cabe rawit, jamur, tomat, terung, buncis, ketimun, labu siam, kangkung, bayam, melon, semangka, dan blewah.
3. **Produksi hortikultura** adalah hasil menurut bentuk produk dari setiap tanaman sayuran, buah-buahan, biofarmaka dan tanaman hias yang diambil berdasarkan luas yang dipanen/tanaman yang menghasilkan pada bulan/triwulan laporan.

## ULASAN

### HORTIKULTURA

Pada tahun 2022, di Kecamatan Pamekasan, tanaman sayuran dan buah-buahan semusim yang memiliki luas panen terluas adalah bayam, kangkung, petsai/sawi yaitu masing-masing sebesar 5 Ha. Dari luas panen tersebut, hasil produksinya adalah sebesar 200 kuintal untuk bayam serta 300 kuintal untuk kangkung dan petsai/sawi.

### PERKEBUNAN

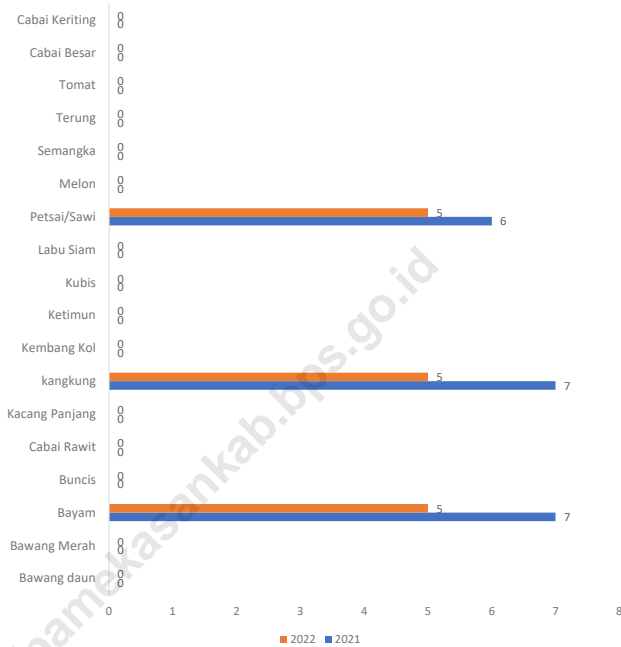
Pada tahun 2022, di Kecamatan Pamekasan, tanaman perkebunan yang mempunyai luas tanam terluas adalah tanaman Tembakau, yaitu sebesar 539 Ha dengan hasil produksi sebesar 307 ton.

### PETERNAKAN

Pada tahun 2022, di Kecamatan Pamekasan, terdapat 52.184 ekor Ayam Buras, 30.060 ekor Ayam Ras Pedaging dan 68.250 ekor Ayam Ras Petelur.

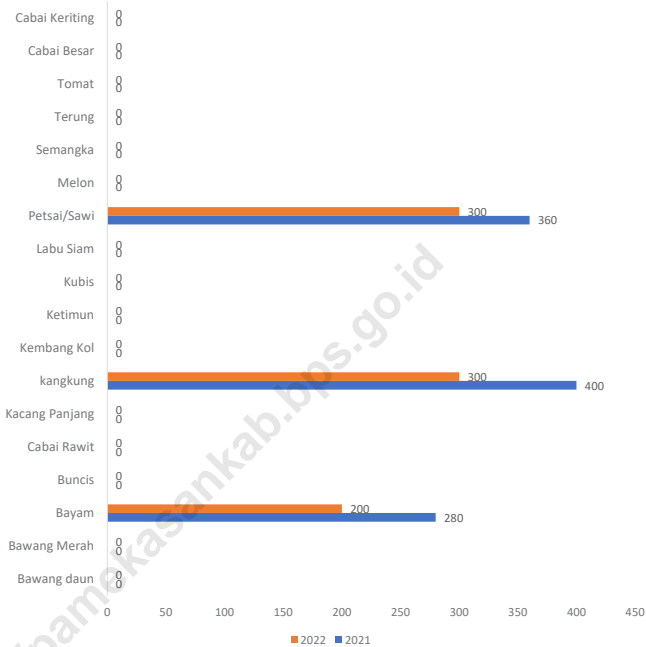
4. Data perkebunan besar dikumpulkan oleh BPS setiap bulan secara lengkap (sensus bulanan) dengan sistem surat pos. Khusus untuk tanaman kelapa, cengkeh, dan kapuk, datanya diperoleh dari Direktorat Jenderal Perkebunan. Data perkebunan rakyat juga diperoleh dari Direktorat Jenderal Perkebunan.
5. **Penghitungan luas tanaman perkebunan besar** adalah pada keadaan akhir tahun dan tidak termasuk yang luasnya kurang dari 5 hektar.
6. **Bentuk produksi perkebunan adalah**; karet kering (karet), daun kering (teh dan tembakau), biji kering (kopi dan coklat), kulit kering (kayu manis dan kina), serat kering (rami), bunga kering (cengkeh), refined sugar (tebu dari perkebunan besar), gula mangkok (tebu dari perkebunan rakyat), ekivalen kopra (kopra), biji dan bunga (pala) serta minyak daun (sereh).

**Gambar 5.1** Luas Panen Tanaman Sayuran dan Buah-buahan Semusim Menurut Jenis Tanaman di Kecamatan Pamekasan (ha), 2021–2022



Sumber: BPS, Statistik Pertanian Hortikultura SPH

**Gambar 5.2** Produksi Tanaman Sayuran dan Buah-buahan Semusim Menurut Jenis Tanaman di Kecamatan Pamekasan (ha), 2021–2022



Sumber: BPS, Statistik Pertanian Hortikultura SPH



## 5.1 HORTIKULTURA

**Tabel 5.1.1 Luas Panen Tanaman Sayuran dan Buah-buahan Semusim Menurut Jenis Tanaman di Kecamatan Pamekasan, 2021–2022**

Jenis Tanaman	Satuan	2021	2022
(1)	(2)	(3)	(4)
Bawang Daun	Ha	-	-
Bawang Merah	Ha	-	-
Bayam	Ha	7	5
Buncis	Ha	-	-
Cabai Rawit	Ha	-	-
Kacang Panjang	Ha	-	-
Kangkung	Ha	7	5
Kembang Kol	Ha	-	-
Ketimun	Ha	-	-
Kubis	Ha	-	-
Labu Siam	Ha	-	-
Petsai/Sawi	Ha	6	5
Melon	Ha	-	-
Semangka	Ha	-	-
Terung	Ha	-	-
Tomat	Ha	-	-
Cabai Besar/TW/Teropong	Ha	-	-
Cabai Keriting	Ha	-	-

Catatan: Angka Sementara

Sumber: BPS, Statistik Pertanian Hortikultura SPH

**Tabel 5.1.2**      **Produksi Tanaman Sayuran dan Buah-buahan Semusim Menurut Jenis Tanaman di Kecamatan Pamekasan (ha), 2021–2022**

Jenis Tanaman	Satuan	2021	2022
(1)	(2)	(3)	(4)
Bawang Daun	Kwintal	-	-
Bawang Merah	Kwintal	-	-
Bayam	Kwintal	280	200
Buncis	Kwintal	-	-
Cabai Rawit	Kwintal	-	-
Kacang Panjang	Kwintal	-	-
Kangkung	Kwintal	400	300
Kembang Kol	Kwintal	-	-
Ketimun	Kwintal	-	-
Kubis	Kwintal	-	-
Labu Siam	Kwintal	-	-
Petsai/Sawi	Kwintal	360	300
Melon	Kwintal	-	-
Semangka	Kwintal	-	-
Terung	Kwintal	-	-
Tomat	Kwintal	-	-
Cabai Besar/TW/Teropong	Kwintal	-	-
Cabai Keriting	Kwintal	-	-

Catatan: Angka Sementara

Sumber: BPS, Statistik Pertanian Hortikultura SPH

**Tabel 5.1.3 Luas Panen Tanaman Biofarmaka Menurut Jenis Tanaman di Kecamatan Pamekasan, 2021–2022**

Jenis Tanaman	Satuan	2021	2022
(1)	(2)	(3)	(4)
Jahe	m <sup>2</sup>	-	-
<i>Kencur</i>	m <sup>2</sup>	-	-
Kunyit	m <sup>2</sup>	-	-
Laos/Lengkuas	m <sup>2</sup>	-	-
Lempuyang	m <sup>2</sup>	-	-
Lidah Buaya	m <sup>2</sup>	-	-
Mahkota Dewa	Pohon	-	-
Mengkudu/Pace	Pohon	-	-
Temuireng	m <sup>2</sup>	-	-
Temukunci	m <sup>2</sup>	-	-
Temulawak	m <sup>2</sup>	-	-
Jeruk Nipis	Pohon	-	-
Serai	m <sup>2</sup>	-	-

Catatan: Angka Sementara

Sumber: BPS, Statistik Pertanian Hortikultura SPH

**Tabel 5.1.4**      **Produksi Tanaman Biofarmaka Menurut Jenis Tanaman di Kecamatan Pamekasan (kg), 2021–2022**

Jenis Tanaman	Satuan	2021	2022
(1)	(2)	(3)	(4)
Jahe	kg	-	-
<i>Kencur</i>	kg	-	-
Kunyit	kg	-	-
Laos/Lengkuas	kg	-	-
Lempuyang	kg	-	-
Lidah Buaya	kg	-	-
Mahkota Dewa	kg	-	-
Mengkudu/Pace	kg	-	-
Temuireng	kg	-	-
Temukunci	kg	-	-
Temulawak	kg	-	-
Jeruk Nipis	kg	-	-
Serai	kg	-	-

Catatan: Angka Sementara

Sumber: BPS, Statistik Pertanian Hortikultura SPH

**Tabel 5.1.5 Luas Panen Tanaman Hias Menurut Jenis Tanaman di Kecamatan Pamekasan, 2021–2022**

Jenis Tanaman	Satuan	2021	2022
(1)	(2)	(3)	(4)
Mawar	m <sup>2</sup>	-	-
Melati	m <sup>2</sup>	-	-
Palem	Pohon	-	-
Sedap Malam	m <sup>2</sup>	-	-

Catatan: Angka Sementara

Sumber: BPS, Statistik Pertanian Hortikultura SPH

<https://pamekasankab.bps.go.id>

**Tabel 5.1.6**      **Produksi Tanaman Hias Menurut Jenis Tanaman di Kecamatan Pamekasan, 2021–2022**

Jenis Tanaman	Satuan	2021	2022
(1)	(2)	(3)	(4)
Mawar	Tangkai	-	-
Melati	kg	-	-
Palem	Pohon	-	-
Sedap Malam	Tangkai	-	-

Catatan: Angka Sementara

Sumber: BPS, Statistik Pertanian Hortikultura SPH

**Tabel 5.1.7**      **Produksi Buah-Buahan dan Sayuran Tahunan Hias Menurut Jenis Tanaman di Kecamatan Pamekasan (kuintal), 2021–2022**

Jenis Tanaman	2021	2022
(1)	(2)	(3)
Alpukat	-	-
Anggur	-	-
Belimbing	-	-
Durian	-	-
Jambu Air	-	-
Jambu Biji	-	-
Jeruk Siam/Kepron	-	-
Mangga	-	60
Nangka/Cempedak	-	-
Pepaya	102	211
Petai	-	-
Pisang	15	52
Rambutan	-	-
Salak	-	-
Sawo	-	-
Sirsak	-	-
Sukun	-	-
Kelengkeng	-	-

Catatan: Angka Sementara

Sumber: BPS, Statistik Pertanian Hortikultura SPH

## 5.2 PERKEBUNAN

**Tabel 5.2.1 Luas Areal Tanaman Perkebunan Menurut Jenis Tanaman di Kecamatan Pamekasan (ha), 2021–2022**

Jenis Tanaman	2021	2022
(1)	(2)	(3)
Kelapa Sawit	-	-
Kelapa	240	240
Karet	-	-
Kopi	-	-
Kakao	-	-
Tebu	-	-
Teh	-	-
Tembakau	1 228	539

Sumber: Dinas Ketahanan Pangan dan Pertanian Kabupaten Pamekasan



**Tabel 5.2.2      Produksi Tanaman Perkebunan Menurut Jenis Tanaman di Kecamatan Pamekasan (ton), 2021–2022**

Jenis Tanaman	2021	2022 <sup>1</sup>
(1)	(2)	(3)
Kelapa Sawit	-	-
Kelapa	169	169
Karet	-	-
Kopi	-	-
Kakao	-	-
Tebu	-	-
Teh	-	-
Tembakau	...	307

Sumber: Dinas Ketahanan Pangan dan Pertanian Kabupaten Pamekasan

### 5.3 PETERNAKAN

**Tabel 5.3.1 Jumlah Ternak Besar Menurut Jenis Ternak dan Jenis Kelamin di Kecamatan Pamekasan, 2022**

Jenis Ternak Besar	Jantan	Betina
(1)	(2)	(3)
Sapi	5 435	3 807
Kuda	-	1
Kerbau	-	-

Sumber: Dinas Ketahanan Pangan dan Pertanian Kabupaten Pamekasan

**Tabel 5.3.2 Jumlah Ternak Kecil Menurut Jenis Ternak di Kecamatan Pamekasan, 2022**

<b>Jenis Ternak Kecil</b>	<b>2022</b>
(1)	(2)
Kambing	3 698
Domba	1 420
Kelinci	876

Sumber: Dinas Ketahanan Pangan dan Pertanian Kabupaten Pamekasan

**Tabel 5.3.3 Jumlah Unggas Menurut Jenis Ternak di Kecamatan Pamekasan, 2022**

Jenis Unggas	2022
(1)	(2)
Ayam Buras	52 184
Ayam Ras Pedaging	30 060
Ayam Ras Petelur	68 250
Itik	4 240
Itik Manila	3 235

Sumber: Dinas Ketahanan Pangan dan Pertanian Kabupaten Pamekasan

# DATA

## MENCERDASKAN BANGSA



**BADAN PUSAT STATISTIK  
KABUPATEN PAMEKASAN**

Jalan Bonorogo 34 A Pamekasan

Telp. : 0811 342 2020, (0324) 328834

email : pamekasan@bps.go.id

Homepage : <https://pamekasankab.bps.go.id>