

Katalog / Catalogue: 1102001.3523060
ISSN 2829 - 2405

KECAMATAN PARENGAN DALAM ANGKA

PARENGAN SUBDISTRICT IN FIGURES

2023



**BADAN PUSAT STATISTIK
KABUPATEN TUBAN**
BPS-STATISTICS TUBAN REGENCY

KECAMATAN PARENGAN DALAM ANGKA

PARENGAN SUBDISTRICT IN FIGURES

2023



KECAMATAN PARENGAN DALAM ANGKA
Parengan Subdistrict in Figures
2023

ISSN 2829-2405

Katalog /*Catalog*:1102001.3523060

No. Publikasi/*Publication Number*: 35230.2309

Ukuran Buku/*Book Size*: 14,8 cm x 21 cm

Jumlah Halaman/*Number of Pages* : xxviii+ 119 hal/*pages*

Naskah/*Manuscript*:

BPS Kabupaten Tuban

BPS-Statistics of Tuban Regency

Penyunting/*Editor*:

BPS Kabupaten Tuban

BPS-Statistics of Tuban Regency

Desain Kover/*Cover Design*:

BPS Kabupaten Tuban

BPS-Statistics of Tuban Regency

Ilustrasi Kover/*Cover Illustration*:

BPS Kabupaten Tuban

BPS-Statistics of Tuban Regency

Diterbitkan oleh/*Published by*:

©BPS Kabupaten Tuban/*BPS-Statistics of Tuban Regency*

Dicetak oleh/*Printed by*:

BPS Kabupaten Tuban

BPS-Statistics of Tuban Regency

Dilarang mengumumkan, mendistribusikan, mengomunikasikan, dan/atau menggandakan sebagian atau seluruh isi buku ini untuk tujuan komersil tanpa izin tertulis dari Badan Pusat Statistik Kabupaten Tuban.

Prohibited to announce, distribute, communicate, and/or copy part or all of this book for commercial purpose without permission from BPS-Statistics Indonesia of Tuban Regency.

TIM PENYUSUN/TEAM MEMBERS

Pengarah/Director

Andhie Surya Mustari, SST, M.Si

Penanggung Jawab/Persons in Charge

Andhie Surya Mustari, SST, M.Si

Penyunting/Editors

Yudhi Prasetyono, S.Si, MM - Umdatul Ummah, SE - Nuzul Djoko Susanto, SP

Pengolah Data dan Penulis Naskah/Data Processor and Writers

Umdatul Ummah, SE - Nuzul Djoko Susanto, SP

Penata Letak/Layout Designers

Umdatul Ummah, SE

<https://tubankab.ac.id>

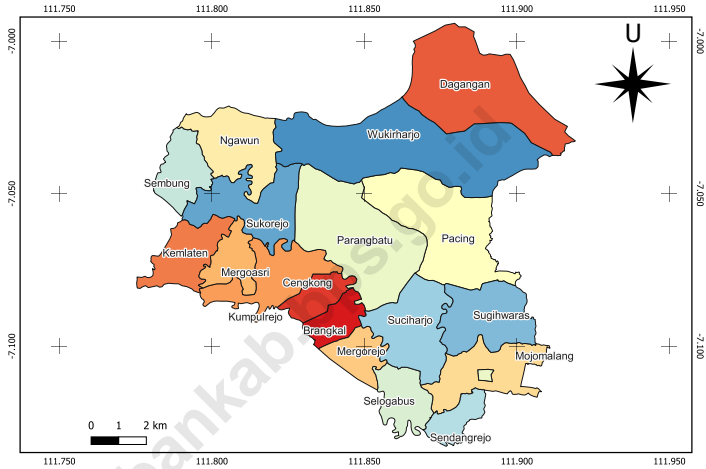
KONTRIBUTOR DATA/DATA CONTRIBUTORS

1. Kementerian Agama/*Ministry of Religious Affair*
2. Kementerian Pendidikan dan Kebudayaan/*Ministry of Education and Culture*
3. Badan Meteorologi Klimatologi dan Geofisika/*Meteorological, Climatology, and Geophysical Agency*
4. Dinas Pendidikan Kabupaten Tuban
6. Dinas Ketahanan Pangan, Pertanian dan Perikanan Kabupaten Tuban/*Food Security, Agriculture and Fisheries Service in Tuban Regency*
7. Dinas Kependudukan dan Pencatatan Sipil Kabupaten Tuban/*Department of Population and Civil Registration of Tuban Regency*
8. Pemerintah Kecamatan/*Subdistrict Government*
9. Pemerintah Desa/*Village Government*

<https://tubankab.bps.go.id>

PETA WILAYAH KECAMATAN PARENGAN MAP OF PARENGAN SUBDISTRICT

KECAMATAN PARENGAN, KABUPATEN TUBAN



<https://tubankab.go.id>



KATA PENGANTAR

Dengan mengucapkan puji syukur dan berkat rahmat Tuhan Yang Maha Esa, publikasi Kecamatan Parengan dalam Angka 2023 dapat diterbitkan. Kecamatan Parengan dalam Angka 2023 merupakan publikasi yang menyajikan informasi mengenai kondisi geografis, pemerintahan, kependudukan, sosial, pertanian, dan perekonomian Kecamatan Parengan. Harapannya, publikasi ini dapat mendukung perencanaan, monitoring, maupun evaluasi pembangunan daerah di Kecamatan Parengan.



Penyusunan publikasi Kecamatan Parengan dalam Angka 2023 dapat terwujud berkat kerja sama dan bantuan dari berbagai pihak baik instansi pemerintah maupun pihak lainnya. Kepada semua pihak yang terlibat dalam penyusunan publikasi ini disampaikan penghargaan dan terima kasih yang sebesar-besarnya.

Untuk penyempurnaan penyusunan publikasi di masa yang akan datang, tanggapan dan saran yang bersifat konstruktif sangat diharapkan. Semoga buku ini dapat berguna dan bermanfaat bagi para pemakainya.

Tuban, September 2023
Kepala Badan Pusat Statistik
Kabupaten Tuban

ANDHIE SURYA MUSTARI, SST, M.Si



PREFACE

By giving thanks and blessings to the grace of God Almighty, the publication of Parengan Subdistrict in Numbers 2023 can be published. Parengan Subdistrict in Numbers 2023 is a publication that presents information on the geographical, governmental, population, social, agricultural, and economic conditions of Parengan Subdistrict. It is hoped that this publication can support planning, monitoring, and evaluation of regional development in Parengan Subdistrict.

The preparation of the publication of Parengan Subdistrict in the 2023 Figures can be realized thanks to cooperation and assistance from various parties, both government agencies and other parties. To all parties involved in the preparation of this publication, we would like to express our deepest appreciation and gratitude.

For the improvement of the preparation of future publications, constructive responses and suggestions are welcome. Hopefully this book can be useful and useful for its users.

*Tuban, September 2023
Head of BPS - Statistic Tuban Regency*

ANDHIE SURYA MUSTARI, SST, M.Si

DAFTAR ISI/CONTENTS

	Halaman <i>Page</i>
Kata Pengantar/ <i>Preface</i>	ix
Daftar Isi/ <i>Contents</i>	xi
Daftar Tabel/ <i>List of Tables</i>	xiii
Daftar Gambar/ <i>List of Figures</i>	xxiii
Penjelasan Umum/ <i>Explanatory Notes</i>	xxv
Daftar Singkatan/ <i>List of Abbreviation</i>	xxvii
1. Geografi dan Iklim/ <i>Geography and Climate</i>	1
2. Pemerintahan/ <i>Government</i>	9
3. Penduduk/ <i>Population</i>	19
4. Sosial dan Kesejahteraan Rakyat/ <i>Social and Welfare</i>	31
5. Pertanian/ <i>Agriculture</i>	85
6. Pariwisata, Transportasi, dan Komunikasi/ <i>Tourism, Transportation, and Communication</i>	101
7. Perbankan, Koperasi, dan Perdagangan/ <i>Banking, Cooperative, and Trade</i>	111

DAFTAR TABEL/LIST OF TABLES

	Halaman Page
1. GEOGRAFI DAN IKLIM/GEOGRAPHY AND CLIMATE	
1.1 KEADAAN GEOGRAFI GEOGRAPHY CONDITION	
1.1.1 Luas Daerah Menurut Desa/Kelurahan di Kecamatan Parengan, 2022 <i>Total Area by Villages/Kelurahan in Parengan Subdistrict, 2022</i>	5
1.1.2 Jarak ke Ibukota Kecamatan dan Ibukota Kabupaten/Kota Menurut Desa/Kelurahan di Kecamatan Parengan (km), 2022 <i>Distance to the Subdistrict Capital and Regency/Municipal Capital by Villages/Kelurahan in Parengan Subdistrict (km), 2022.....</i>	6
1.2 KEADAAN IKLIM CLIMATE CONDITION	
1.2.1 Pengamatan Unsur Iklim Menurut Bulan di Stasiun Parengan, 2022 <i>Observation of Climate Elements by Month at Parengan Station, 2022</i>	7
2. PEMERINTAHAN/GOVERNMENT	
2.1 WILAYAH ADMINISTRATIF ADMINISTRATIVE AREA	
2.1.1 Jumlah Rukun Warga (RW) dan Rukun Tetangga (RT) Menurut Desa/Kelurahan di Kecamatan Parengan, 2022 <i>Number of Rukun Warga and Rukun Tetangga by Villages/ Kelurahan in Parengan Subdistrict, 2022</i>	15
2.2 SUMBER DAYA MANUSIA HUMAN RESOURCES	
2.2.1 Jumlah Pegawai Negeri Sipil Menurut Pemerintah Daerah dan Jenis Kelamin, 2022 <i>Number of Civil Servants by Local Government and Sex, 2022</i>	16
2.2.2 Jumlah Pegawai Negeri Sipil Pemerintah Daerah Kecamatan Parengan Menurut Tingkat Pendidikan dan Jenis Kelamin, 2022 <i>Number of Civil Servants of Parengan District Government by Educational Level and Sex, 2022</i>	17

3. PENDUDUK/POPULATION

3.1	Penduduk, Distribusi Persentase Penduduk, Kepadatan Penduduk, Rasio Jenis Kelamin Penduduk Menurut Desa/Kelurahan di Kecamatan Parengan, 2022 <i>Population, Percentage Distribution of Population, Population Density, and Population Sex Ratio by Villages/Kelurahan in Parengan Subdistrict, 2022</i>	25
3.2	Jumlah Penduduk Menurut Kelompok Umur dan Jenis Kelamin di Kecamatan Parengan, 2022 <i>Population by Age Groups and Sex in Parengan Subdistrict, 2022</i>	27
3.3	Jumlah Penduduk Menurut Pekerjaan dan Desa/ Kelurahan di Kecamatan Parengan, 2022 <i>Population by Type of Work and Village/Kelurahan in Parengan Subdistrict, 2022</i>	28

4. SOSIAL DAN KESEJAHTERAAN RAKYAT/SOCIAL AND WELFARE

**4.1 PENDIDIKAN
EDUCATION**

4.1.1	Banyaknya Desa ¹ /Kelurahan yang Memiliki Fasilitas Sekolah Menurut Tingkat Pendidikan di Kecamatan Parengan, 2020–2022 <i>Number of Villages¹/Kelurahan Having Educational Facilities by Educational Level in Parengan Subdistrict, 2020–2022</i>	37
4.1.2	Jumlah Sekolah Menurut Tingkat Pendidikan di Kecamatan Parengan, 2021/2022 dan 2022/2023 <i>Number of Schools by Educational Level in Parengan Subdistrict, 2021/2022 and 2022/2023</i>	38
4.1.3	Jumlah Guru Menurut Tingkat Pendidikan di Kecamatan Parengan, 2021/2022 dan 2022/2023 <i>Number of Teachers by Educational Level in Parengan Subdistrict, 2021/2022 and 2022/2023</i>	39
4.1.4	Jumlah Murid Menurut Tingkat Pendidikan di Kecamatan Parengan, 2021/2022 dan 2022/2023 <i>Number of Pupils by Educational Level in Parengan Subdistrict, 2021/2022 and 2022/2023</i>	40

4.1.5	<p>Jumlah Sekolah, Guru, dan Murid Taman Kanak-kanak TK di Bawah Kementerian Pendidikan dan Kebudayaan Menurut Desa/ Kelurahan di Kecamatan Parengan, , 2021/2022 dan 2022/2023 <i>Number of Schools, Teachers, and Pupils in Kindergarten Under Kindergarten Under The Ministry of Education and Culture by Village/Kelurahan in Parengan Subdistrict, 2021/2022 and 2022/2023</i>.....</p>	41
4.1.6	<p>Jumlah Sekolah, Guru, dan Murid Raudatul Athfal (RA) di Bawah Kementerian Agama Menurut Desa/Kelurahan di Kecamatan Parengan, 2021/2022 dan 2022/2023 <i>Number of Schools, Teachers, and Pupils in Raudatul Athfal (RA) Under The Ministry of Religious Affairs by Village/Kelurahan in Parengan Subdistrict, 2021/2022 and 2022/2023</i>.....</p>	44
4.1.7	<p>Jumlah Sekolah, Guru, dan Murid Sekolah Dasar (SD) di Bawah Kementerian Pendidikan dan Kebudayaan Menurut Desa/ Kelurahan di Kecamatan Parengan, 2021/2022 dan 2022/2023 <i>Number of Schools, Teachers, and Pupils in Primary Schools Under The Ministry of Education and Culture by Village/Kelurahan in Parengan Subdistrict, 2021/2022 and 2022/2023</i>.....</p>	45
4.1.8	<p>Jumlah Sekolah, Guru, dan Murid Madrasah Ibtidaiyah (MI) di Bawah Kementerian Agama Menurut Desa/Kelurahan di Kecamatan Parengan, 2021/2022 dan 2022/2023 <i>Number of Schools, Teachers, and Pupils in Madrasah Ibtidaiyah (MI) Under The Ministry of Religious Affairs by Village/Kelurahan in Parengan Subdistrict, 2021/2022 and 2022/2023</i>.....</p>	48
4.1.9	<p>Jumlah Sekolah, Guru, dan Murid Menengah Pertama (SMP) di Bawah Kementerian Pendidikan dan Kebudayaan Menurut Desa/ Kelurahan di Kecamatan Parengan, 2021/2022 dan 2022/2023 <i>Number of Schools, Teachers, and Pupils in Lower Secondary Schools Under The Ministry of Education and Culture by Village/Kelurahan in Parengan Subdistrict, 2021/2022 and 2022/2023</i>.....</p>	51
4.1.10	<p>Jumlah Sekolah, Guru, dan Murid Madrasah Tsanawiyah (MTs) di Bawah Kementerian Agama Menurut Desa/Kelurahan di Kecamatan Parengan,2021/2022 dan 2022/2023</p>	

	<i>Number of Schools, Teachers, and Pupils in Madrasah Tsanawiyah (MTs) Under The Ministry of Religious Affairs by Village/Kelurahan in Parengan Subdistrict, 2021/2022 and 2022/2023.....</i>	54
4.1.11	Jumlah Sekolah, Guru, dan Murid Sekolah Menengah Atas (SMA) di Bawah Kementerian Pendidikan dan Kebudayaan Menurut Desa/Kelurahan di Kecamatan Parengan,2021/2022 dan 2022/2023 <i>Number of Schools, Teachers, and Pupils in Upper Secondary Schools Under Kindergarten Under The Ministry of Education and Culture by Village/Kelurahan in Parengan Subdistrict 2021/2022 and 2022/2023</i>	57
4.1.12	Jumlah Sekolah, Guru, dan Murid Madrasah Aliyah (MA) di Bawah Kementerian Agama Menurut Desa/Kelurahan di Kecamatan Parengan, 2021/2022 dan 2022/2023 <i>Number of Schools, Teachers, and Pupils in Madrasah Aliyah (MA) Under The Ministry of Religious Affairs by Village/Kelurahan in Parengan Subdistrict, 2021/2022 and 2022/2023.....</i>	60
4.1.13	Jumlah Sekolah, Guru, dan Murid Sekolah Menengah Kejuruan (SMK)di Bawah Kementerian Pendidikan dan Kebudayaan Menurut Desa/Kelurahan di Kecamatan Parengan, 2021/2022 dan 2022/2023 <i>Number of Schools, Teachers, and Pupils in Vocational High SchoolsUnder Kindergarten Under The Ministry of Education and Culture by Village/Kelurahan in Parengan Subdistrict, 2021/2022 and 2022/2023.....</i>	63
4.2	KESEHATAN	
	HEALTH	
4.2.1	Banyaknya Desa ¹ /Kelurahan yang Memiliki Sarana Kesehatan Menurut Jenis Sarana Kesehatan di Kecamatan Parengan, 2020–2022 <i>Number of Villages¹/Kelurahan Health Facilities by Type of Health Facilities in Parengan Subdistrict, 2020–2022.....</i>	66
4.2.2	Banyaknya Warga Penderita Kekurangan Gizi Menurut Desa/Kelurahan di Kecamatan Parengan, 2021 <i>Number of People with Malnutrition by Villages/Kelurahan in Parengan Subdistrict, 2021.....</i>	67

**4.3 PERUMAHAN DAN LINGKUNGAN
HOUSING AND ENVIRONMENT**

4.3.1	Banyaknya Desa ¹ /Kelurahan Menurut Sumber Air Minum Sebagian Besar Keluarga di Kecamatan Parengan, 2020–2022 <i>Number of Villages¹/Kelurahan by Drinking Water Source of Majority Family in Parengan Subdistrict, 2020–2022</i>	68
4.3.2	Banyaknya Keluarga Menurut Desa/Kelurahan dan Jenis Pengguna Listrik di Kecamatan Parengan, 2022 <i>Number of Family by Villages/Kelurahan and Type of Electricity Consumer in Parengan Subdistrict, 2022</i>	69
4.3.3	Banyaknya Desa ¹ /Kelurahan Menurut Sumber Penerangan Jalan Utama Desa/Kelurahan di Kecamatan Parengan, 2020–2022 <i>Number of Villages¹/Kelurahan by Source of Villages/Kelurahan's Main Street Illumination in Parengan Subdistrict, 2020–2022</i>	70
4.3.4	Banyaknya Desa ¹ /Kelurahan Menurut Penggunaan Fasilitas Tempat Buang Air Besar Sebagian Besar Keluarga di Kecamatan Parengan, 2020–2022 <i>Number of Villages¹/Kelurahan by Toilet Facility Used by Majority Family in Parengan Subdistrict, 2020–2022</i>	71
4.3.5	Banyaknya Desa/Kelurahan Menurut Jenis Bahan Bakar untuk Memasak yang Digunakan Sebagian Besar Keluarga di Kecamatan Parengan, 2022 <i>Number of Villages/Kelurahan by Type of Cooking Fuel Used by Majority Family in Parengan Subdistrict, 2022</i>	72
4.4	AGAMA DAN SOSIAL LAINNYA RELIGION AND OTHER SOCIAL AFFAIRS	
4.4.1	Jumlah Tempat Peribadatan Menurut Desa/ Kelurahan di Kecamatan Parengan, 2022 <i>Number of Worship Places by Villages/Kelurahan in Parengan Subdistrict, 2022</i>	73
4.4.2	Jumlah Nikah, Talak dan Cerai Menurut Desa/Kelurahan di Kecamatan Parengan, 2022..... <i>Number of Marriages and Divorce by Villages/Kelurahan in Parengan Subdistrict, 2022.....</i>	74
4.4.3	Banyaknya Kejadian Bencana Alam Menurut Desa/Kelurahan dan Jenis Bencana Alam di Kecamatan Parengan, 2021	

	Halaman Page
	75
4.4.4	78
4.4.5	81
4.4.6	83
4.4.7	84
5.	PERTANIAN/AGRICULTURE
5.1	91
5.2	92
5.3	

	Halaman Page
	<i>Harvested Area of Medicinal Plants by Kind of Plant in Parengan Subdistrict (m²), 2019–2022</i> 93
5.4	Produksi Tanaman Biofarmaka Menurut Jenis Tanaman di Kecamatan Parengan (kg), 2019–2022 <i>Production of Medicinal Plants by Kind of Plant in Parengan Subdistrict (kg), 2019–2022</i> 94
5.5	Luas Panen Tanaman Hias Menurut Jenis Tanaman di Kecamatan Parengan (m ²), 2019–2022 <i>Harvested Area of Ornamental Plants by Kind of Plant in Parengan Subdistrict (m²), 2019–2022</i> 95
5.6	Produksi Tanaman Hias Menurut Jenis Tanaman di Kecamatan Parengan (tangkai), 2019–2022 <i>Production of Ornamental Plants by Kind of Plant n Parengan Subdistrict (stalks), 2019–2022</i> 96
5.7	Produksi Buah-Buahan dan Sayuran Tahunan Menurut Jenis Tanaman di Kecamatan Parengan (kuintal), 2019–2022 <i>Production of Annual Fruits and Vegetables by Kind of Plant in Parengan Subdistrict (quintal), 2019–2022</i> 97
5.8	Populasi Ternak Menurut Desa/Kelurahan dan Jenis Ternak di Kecamatan Parengan, 2022 <i>Livestock Population by Village/Kelurahan and Kind of Livestock in Parengan Subdistrict, 2022</i> 98
5.9	Populasi Unggas Menurut Desa/Kelurahan dan Jenis Ternak di Kecamatan Parengan, 2022 <i>Poultry Population by Village/Kelurahan and Kind of Poultry in Parengan Subdistrict, 2022</i> 99
6.	PARIWISATA, TRANSPORTASI, DAN KOMUNIKASI/TOURISM, TRANSPORTATION, AND COMMUNICATION
6.1	PARIWISATA TOURISM
6.1.1	Jumlah Sarana Akomodasi Menurut Desa/Kelurahan dan Jenis Akomodasi di Kecamatan Parengan, 2022 <i>Number of Accomodation Facilities by Villages/Kelurahan and Type of Accomodation in Parengan Subdistrict, 2022</i> 104

6.2	TRANSPORTASI TRANSPORTATION	
6.2.1	Prasarana dan Sarana Transportasi Antar Desa/Kelurahan Menurut Desa/Kelurahan di Kecamatan Parengan, 2022 <i>Inter-Villages/Kelurahan Transportation Infrastructure and Facilities by Villages/Kelurahan in Parengan Subdistrict, 2022</i>	105
6.3	KOMUNIKASI COMMUNICATION	
6.2.2	Keberadaan Kantor Pos/Pos Pembantu/Rumah Pos, Pos Keliling, dan Perusahaan/Agen Jasa Ekspedisi Swasta Menurut Desa/Kelurahan di Kecamatan Parengan, 2022 <i>Number of Post Office/Subsidiary of Post Office, Mobile Portal Service, Private Expedition Service Company by Villages/Kelurahan in Parengan Subdistrict, 2022</i>	107
6.3.1	Jumlah Menara Telepon seluler dan Operator Layanan Komunikasi Telepon Seluler Menurut Desa/ Kelurahan di Kecamatan Parengan, 2022 <i>Number of Base Transceiver Station (BTS) and Cellular Phone Communication Service Operators by Villages/Kelurahan in Parengan Subdistrict, 2022</i>	108
6.3.2	Kekuatan Sinyal Telepon Seluler dan Jenis Sinyal Internet Telepon Seluler Menurut Desa/Kelurahan di Kecamatan Parengan, 2022 <i>The Strenght of Celular Phone Signal by Villages/Kelurahan in Parengan Subdistrict, 2022</i>	109
7.	PERBANKAN, KOPERASI, DAN PERDAGANGAN/BANKING, COOPERATIVE, AND TRADE	
7.1	Banyaknya Sarana Lembaga Keuangan Bank Menurut Desa/ Kelurahan dan Jenis Bank di Kecamatan Parengan, 2022 <i>Number of Bank by Villages/Kelurahan and Type of Bank in Parengan Subdistrict, 2022</i>	115
7.2	Banyaknya Koperasi Aktif Menurut Menurut Desa/Kelurahan dan Jenis Koperasi di Kecamatan Parengan, 2022 <i>Number of Cooperative by Villages/Kelurahan and Type of Cooperative in Parengan Subdistrict, 2022</i>	116

7.3	Banyaknya Sarana Perdagangan Menurut Desa/Kelurahan dan Jenis Sarana Perdagangan di Kecamatan Parengan, 2022 <i>Number of Trade Facilities by Villages/Kelurahan and Type of Trade Facilities in Parengan Subdistrict, 2022</i>	118
-----	--	-----

<https://tubankab.bps.go.id>

DAFTAR GAMBAR/LIST OF FIGURES

	Halaman Page
1.1 Luas Daerah menurut Desa/Kelurahan (%), 2022 <i>Total Area by Village/Kelurahan (%), 2022</i>	4
2.1 Jumlah Pegawai Negeri Sipil Pemerintah Daerah Kecamatan Parengan Menurut Tingkat Pendidikan dan Jenis Kelamin,2022 <i>Number of Civil Servant of District Government by Educational Level and Sex in Parengan Subdistrict, 2022</i>	
3.1 Jumlah Penduduk Kecamatan Parengan 2021-2022 <i>Population in Parengan Subdistrict, 2021-2022</i>	
4.1 Jumlah Sekolah Menurut Tingkat Pendidikan di Kecamatan Parengan, 2020-2022 <i>Number of Schools by Educational Level in Parengan Subdistrict,, 2020-2022</i>	
5.1 Jumlah Ternak Besar di Kecamatan Parengan, 2022 <i>Number of Big Livestock in Parengan Subdistrict, 2022</i>	90
7.1 Banyaknya Sarana Perdagangan Menurut Desa/Kelurahan dan Jenis Sarana Perdagangan di Kecamatan Parengan, 2022 <i>Number of Trade Facilities by Villages/Ward and Type of Trade Facilities in Parengan Subdistrict, 2022</i>	114

PENJELASAN UMUM/EXPLANATORY NOTES

Tanda-tanda, satuan-satuan, dan lain-lainnya yang digunakan dalam publikasi ini adalah sebagai berikut:

Symbols, measurement units, and acronyms which are used in this publication, are as follows:

1. TANDA-TANDA/SYMBOLS

Data tidak tersedia/ <i>Data not available</i>	: ...
Tidak ada atau nol / <i>Null or zero</i>	: -
Data dapat diabaikan/ <i>Data negligible</i>	: 0
Tanda decimal/ <i>Decimal point</i>	: ,
Data tidak dapat ditampilkan/ <i>Not applicable</i>	: NA
Angka estimasi/ <i>Estimated figures</i>	: e
Angka diperbaiki/ <i>Revised figures</i>	: r
Angka sementara/ <i>Preliminary figures</i>	: x
Angka sangat sementara/ <i>Very preliminary figures</i>	: xx
Angka sangat sangat sementara/ <i>Very very preliminary figures</i>	: xxx

2. SATUAN/UNITS

barel/ <i>barrel</i>	: 158,99 liter/ <i>litres</i> = 1/6,2898 m ³
hektar (ha)/ <i>hectare (ha)</i>	: 10 000 m ²
kilometer (km)/ <i>kilometres (km)</i>	: 1 000 meter/ <i>meters (m)</i>
knot/ <i>knot</i>	: 1,8523 km/jam (<i>km/hour</i>)
kuintal/ <i>quintal</i>	: 100 kg
KWh	: 1 000 Watt hour
MWh	: 1 000 KWh
liter (untuk beras)/ <i>litre (for rice)</i>	: 0,80 kg
MMSCF	: 1/35,3 m ³
metrik ton (m.ton)/ <i>metric ton (m. ton)</i>	: 0,98421 long ton = 1 000 kg
ons/ <i>ounce</i>	: 28,31 gram/ <i>grams</i>
ton	: 1 000 kg

Satuan lain: buah, dus, butir, helai/lembar, kaleng, batang, pulsa, ton kilometer (ton-km), jam, menit, persen (%).

Other units: unit, pack, pieces, sheet, tin, pulse, ton-kilometres(ton-km), hour, minute, percent (%).

Perbedaan angka di belakang koma disebabkan oleh pembulatan angka.
The difference in decimal numbers is caused by rounding.

DAFTAR SINGKATAN/LIST OF ABBREVIATION

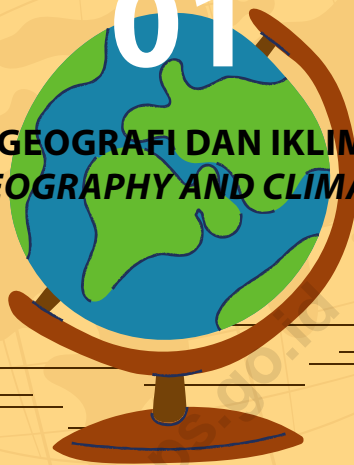
SI	: Stasiun Iklim/ <i>Climate Station</i>
SMPK	: Stasiun Meterologi Pertanian Khusus/ <i>Special Agricultural Meteorological Station</i>
t.t	: Tempat tidur/ <i>Bed</i>
BCG	: Bacillus Calmette Guerin
DPT	: Difteri, Pertusis, Tetanus/ <i>Diphtheria, Tetanus, and Pertussis</i>
TT	: Tetanus Toxoid
IOT	: Industri Obat Tradisional/ <i>Traditional Medicine Industry</i>
IKOT	: Industri Kecil Obat Tradisional/ <i>Traditional Medicine Small Industry</i>
Alkes	: Alat kesehatan/ <i>Health Kits</i>
PKRT	: Perbekalan Kesehatan Rumah tangga/ <i>Household Health Logistics</i>
Kompl	: Komplemen/ <i>Complement</i>
IRTP	: Industri Pangan Produksi Rumah Tangga/ <i>Foods Home Industry</i>
PBF	: Pedagang Besar Farmasi/ <i>Pharmacy Whole-seller</i>
GFK	: Gudang Farmasi Kab/Kota/Regency/ <i>Municipality Pharmacy Warehouse</i>
RB	: Rumah Bersalin/ <i>Delivery House</i>
Pustu	: Puskesmas pembantu/ <i>Auxiliary Public Health Center</i>
BP	: Balai Pengobatan/ <i>Polyclinic</i>
TPS	: Tempat Pembuangan Sampah Sementara / <i>landfill</i>
Jamkesmas	: Jaminan kesehatan masyarakat miskin/ <i>Poor public health insurance</i>
PJKMU	: Program Jaminan Kesehatan Masyarakat Umum/ <i>General Public Health Insurance Program</i>
SIUP	: Surat Ijin Usaha Perdagangan/ <i>Trading Permission Letter</i>
TDP	: Tanda Daftar Perusahaan/ <i>Company Registration Identity</i>
API	: Angka Pengenal Importir/ <i>Importer's Identity Number</i>

GEOGRAFI

GEOGRAPHY

01

GEOGRAFI DAN IKLIM GEOGRAPHY AND CLIMATE



**Desa
Terluas**
Largest Village

Wukirharjo

Mergoasri

**Desa
Terkecil**
Smallest Village

**Desa
Terjauh**
Farthest Village

Dagangan

Parangbatu

**Desa
Terdekat**
Nearest Village

Letak Geografis Kecamatan

Sub-District Geographical Location

- Batas Utara : Kecamatan Montong
- Batas Timur : Kecamatan Soko
- Batas Selatan : Kabupaten Bojonegoro
- Batas Barat : Kecamatan Singgahan & Senori

ULASAN**1.1 Letak Wilayah**

Letak wilayah Kecamatan Parengan di sebelah Barat Ibu kota kabupaten Tuban. Terletak di antara **6,8877 - 6,9049 Lintang Selatan dan 112,0096 - 112,0697 Bujur Timur**.

Secara administratif, batas wilayah Kecamatan Parengan adalah

- Utara :Kecamatan Montong
- Selatan: Kabupaten Bojonegoro
- Barat :Kecamatan Singgahan dan Senori
- Timur :Kecamatan Soko

1.2 Luas Wilayah

Luas Kecamatan Parengan adalah 114,45 km² Atau sekitar 6,22 dari total luas wilayah Kabupaten Tuban.

Kecamatan Parengan terdiri atas 18 desa. Dengan desa terluas adalah Desa Wukirharjo dengan luas 17,61 Km² Dan desa terkecil adalah desa Mergoasri atau 1,41 persen dari total luas Kecamatan Parengan.

DESCRIPTION**1.1 Area Location**

Subdistrict Parengan is located in West From The capital of Tuban Region. Subdistrict Parengan is located in the line connection the point of 6,8877 - 6,9049 East Longitude and 112,0096 - 112,0697 South Longitude.

Administratively, the boundaries of the Parengan District are :

- North : Montong Subdistrict*
- South : Bojonegoro Regency*
- West : Singgahan dan Senori Subdistric*
- East : Soko Subdistrict*

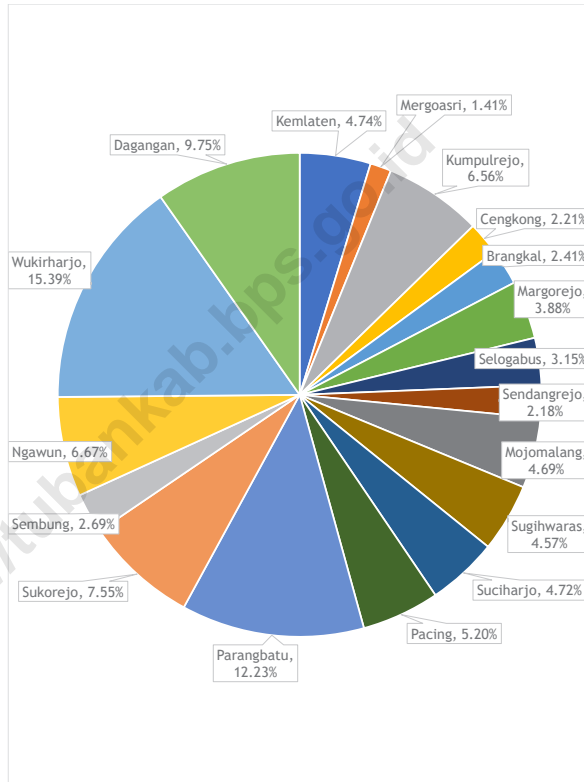
1.2 The Land Area

Land area of Subdistrict Parengan is 114,45 Or around 6,22% From total area of Tuban Regency.

Subdistrict Parengan consist of 18 Village/ kelurahan. The larger village is Temaji And the smallest village is 17,61 Km² Which is Mergoasri 1,41 percent from total area of Parengan subdistrict.

Gambar 1.1
Figures

Luas Daerah menurut Desa/Kelurahan (%), 2022
Total Area by Village/Kelurahan (%), 2022



Sumber/Source :

1.1 KEADAAN GEOGRAFI GEOGRAPHY CONDITION

Tabel 1.1.1 **Luas Daerah Menurut Desa/Kelurahan di Kecamatan Parengan, 2022**
Table 1.1.1 **Total Area by Villages/Kelurahan in Parengan Subdistrict, 2022**

Desa/Kelurahan <i>Village/Kelurahan</i>	Luas <i>Total Area</i> (km ² /sq.km)	Persentase terhadap Luas <i>Percentage to Subdistrict Area</i>
(1)	(2)	(3)
Kemlaten	5,43	4,74
Mergoasri	1,61	1,41
Kumpulrejo	7,51	6,56
Cengkong	2,53	2,21
Brangkal	2,76	2,41
Mergorejo	4,44	3,88
Selogabus	3,61	3,15
Sendangrejo	2,49	2,18
Mojomalang	5,37	4,69
Sugihwaras	5,23	4,57
Suciharjo	5,4	4,72
Pacing	5,95	5,2
Parangbaru	14	12,23
Sukorejo	8,64	7,55
Sembung	3,08	2,69
Ngawun	7,63	6,67
Wukirharjo	17,61	15,39
Dagangan	11,61	9,75
Parengan	114,45	100

Catatan/Note: ...

Sumber/Source: ...

Tabel
Table 1.1.2

**Jarak ke Ibukota Kecamatan dan Ibukota Kabupaten/
Kota Menurut Desa/Kelurahan di Kecamatan Parengan
(km), 2022**
*Distance to the Subdistrict Capital and Regency/Municipal
Capital by Villages/Kelurahan in Parengan Subdistrict
(km), 2022*

Desa/Kelurahan Village/Kelurahan	Jarak ke Ibukota Kecamatan Distance to Subdistrict Capital	Jarak ke Ibukota Kabupaten/ Kota Distance to Regency/Municipal Capital
(1)	(2)	(3)
Kemlaten	7	47
Mergoasri	4	62
Kumpulrejo	7	54
Cengkong	4	52
Brangkal	3	51
Mergorejo	5	51
Selogabus	5	49
Sendangrejo	8	48
Mojomalang	7	46
Sugihwaras	8	45
Suciharjo	5	48
Pacing	5	45
Parangbaru	1	52
Sukorejo	7	45
Sembung	7	65
Ngawun	5	46
Wukirharjo	7	38
Dagangan	10	35

Catatan/Note: ...

Sumber/Source: . BPS, Pendataan Potensi Desa (Podes) 2021/BPS-Statistics Indonesia, Village Potential Data Collecting 2021

1.2 KEADAAN IKLIM CLIMATE CONDITION

Tabel 1.2.1 **Pengamatan Unsur Iklim Menurut Bulan di Stasiun
Table Parengan, 2022**
*Observation of Climate Elements by Month at Parengan
Station, 2022*

Bulan Month	Jumlah Curah Hujan Number of Precipitation (mm)	Jumlah Hari Hujan (hari) Number of Rainy Days (day)
(1)	(2)	(3)
Januari/January	89,0	10
Februari/February	3,0	1,0
Maret/March	36,0	2
April/April	48,0	8
Mei/May	428,0	15
Juni/June	163,0	10
Juli/July	218,0	9
Agustus/August	151,0	9
September/September	61,0	3
Oktober/October	59,0	5
November/November	480,0	23
Desember/December	431,0	21

Catatan/Note:

Sumber/Source: Badan Meteorologi, Klimatologi dan Geofisika Stasiun Meteorologi Tuban/Meteorology, Climatology and Geophysics Agency Tuban Meteorological Station

PEMERINTAHAN

PEMERINTAHAN
GOVERNMENT



JUMLAH RT

276

JUMLAH PNS

20



PENJELASAN TEKNIS**TECHNICAL NOTES**

- | | |
|---|---|
| <p>1. Kecamatan
Adalah sebuah pembagian wilayah administratif negara Indonesia di bawah Kabupaten atau Kota. Sebuah kecamatan dipimpin oleh seorang camat dan dipecah kepada beberapa kelurahan dan desa-desa.</p> | <p>1. <i>Subdistrict</i>
<i>Is a division of the Indonesian state administrative area under the Regency or City. A sub-district is led by a camat and is divided into several sub-districts and villages.</i></p> |
| <p>2. Desa
Adalah suatu wilayah yang ditempati oleh sejumlah penduduk sebagai kesatuan masyarakat. Hukum yang mempunyai organisasi pemerintah terendah langsung dibawah Camat dan berhak menyelenggarakan RT nya sendiri.</p> | <p>2. <i>Village</i>
<i>Is a region occupied by a number of resident as unity society. Law having governmental organization of direct under Sub-Regency chief and is entitled to carry out its own RT.</i></p> |
| <p>3. Kelurahan
Suatu wilayah yang ditempati sejumlah penduduk yang mempunyai orang pemerintah terendah langsung dibawah Camat yang tidak berhak menyelenggarakan RT nya sendiri.</p> | <p>3. <i>Sub-District</i>
<i>Is an region occupied by a number of resident which is governmental people have of direct under Sub-Regency chief which have no business carry out its own RT.</i></p> |
| <p>4. RT/RW
Adalah organisasi masyarakat yang diakui dan dibina oleh pemerintah untuk memelihara melestarikan nilai-nilai kehidupan masyarakat Indonesia yang berdasarkan kegotongroyongan dan kekeluargaan serta untuk membantu meningkatkan</p> | <p>4. <i>RT/RW</i>
<i>Is society organization confessed and constructed by pemerintah untuk look after to preserve values life of Indonesia society which pursuant to familiarity and kegotongroyongan and also to assist to improving governmental duty execution fluency,</i></p> |

kelancaran pelaksanaan tugas pemerintah, pembangunan dan kekeluargaan serta membantu meningkatkan kelancaran pelaksanaan tugas pemerintah, pembangunan dan kepentingan masyarakat di desa/kelurahan.

familiarity and development and also assist to improve pemerintah, pembangunan duty execution fluency and importance of society in village / sub-district.

<https://tubankab.bps.go.id>

ULASAN

Kecamatan Parengan terdiri atas 18 Desa dengan 67 Rukun warga, dan 276 rukun tetangga. Desa dengan jumlah RT terbesar adalah desa Kumpulrejo yang terdiri atas 25 RT, dan desa dengan RT terkecil adalah desa Parangbatu dengan rt sebanyak 6.

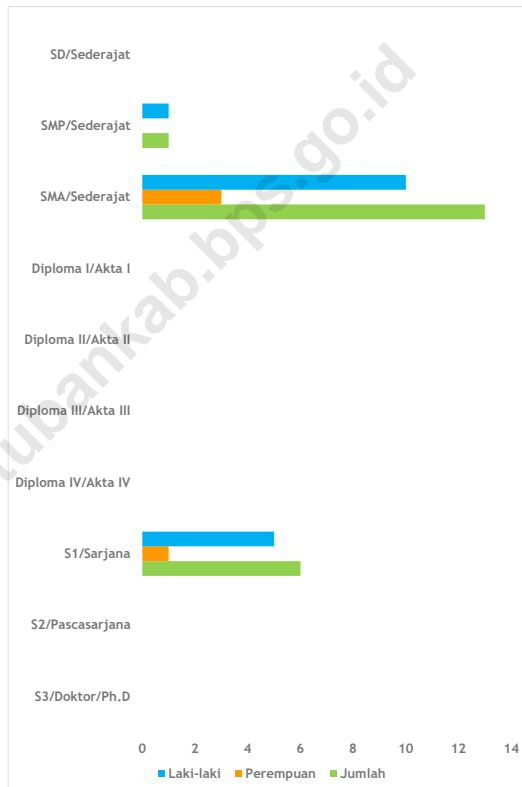
DESCRIPTION

Subdistrict Parengan consist of 18 villages, 67 Rukun warga and 276 Rukun tetangga. Village with biggest amount of rw is Kumpulrejo with 25 rt, and village with the smallest amount of rt is Parangbatu with 6 rt.

<https://tubankab.bps.go.id>

Gambar 2.1
Figures

Jumlah Pegawai Negeri Sipil Pemerintah Daerah Kecamatan Parengan Menurut Tingkat Pendidikan dan Jenis Kelamin, 2022
Number of Civil Servant of District Government by Educational Level and Sex in Parengan Subdistrict, 2022



Sumber/Source : ...

2.1 WILAYAH ADMINISTRATIF ADMINISTRATIVE AREA

Tabel 2.1.1 Jumlah Rukun Warga (RW) dan Rukun Tetangga (RT) Menurut Desa/Kelurahan di Kecamatan Parengan, 2022
Table *Number of Rukun Warga and Rukun Tetangga by Villages'/Kelurahan in Parengan Subdistrict, 2022*

Desa/Kelurahan <i>Village/Kelurahan</i>	Rukun Warga (RW) <i>Rukun Warga</i>	Rukun Tetangga (RT) <i>Rukun Tetangga</i>
(1)	(2)	(3)
Kemlaten	2	6
Mergoasri	2	11
Kumpulrejo	5	25
Cengkong	2	7
Brangkal	3	15
Mergorejo	6	17
Selogabus	4	17
Sendangrejo	4	9
Mojomalang	4	23
Sugihwaras	6	13
Suciharjo	4	18
Pacing	2	11
Parangbaru	5	19
Sukorejo	4	23
Sembung	4	16
Ngawun	3	12
Wukirharjo	3	17
Dagangan	4	17
Parengan	67	276

Catatan/Note: ...

Sumber/Source: .BPS Kabupaten Tuban/BPS-Statistik of Tuban Regency

2.2 SUMBER DAYA MANUSIA HUMAN RESOURCES

Tabel 2.2.1 Jumlah Pegawai Negeri Sipil Menurut Pemerintah Daerah dan Jenis Kelamin, 2022
Table *Number of Civil Servants by Local Government and Sex, 2022*

Pemerintah Daerah <i>Local Government</i>	Laki-Laki <i>Male</i>	Perempuan <i>Female</i>	Jumlah <i>Total</i>
(1)	(2)	(3)	(4)
Pemerintah Daerah Kecamatan Parengan	16	4	20

Catatan/Note: ...

Sumber/Source: Kecamatan Parengan/Parengan Subdistrict

Tabel 2.2.2
Table

**Jumlah Pegawai Negeri Sipil Pemerintah Daerah
Kecamatan Parengan Menurut Tingkat Pendidikan dan
Jenis Kelamin, 2022**
*Number of Civil Servants of Parengan District Government
by Educational Level and Sex, 2022*

Tingkat Pendidikan <i>Educational Level</i>	Laki-Laki <i>Male</i>	Perempuan <i>Female</i>	Jumlah <i>Total</i>
(1)	(2)	(3)	(4)
Sekolah Dasar (SD) <i>Primary School</i>	-	-	-
SMP/Sederajat <i>Junior High School</i>	1	-	1
SMA/Sederajat <i>Senior High School</i>	10	1	11
Diploma I/Akta I <i>Diploma I/Akta I</i>	-	-	-
Diploma II/Akta II <i>Diploma II/Akta II</i>	-	-	-
Diploma III/Akta III <i>Diploma III/Akta III</i>	-	-	-
Diploma IV/Akta IV <i>Diploma IV/Akta IV</i>	-	-	-
S1/Sarjana <i>Under Graduate/Bachelor</i>	5	3	8
S2/Pasca Sarjana <i>Graduate</i>	-	-	-
S3/Doktor/Ph.D <i>Post Graduate</i>	-	-	-
Jumlah/Total	16	4	20

Catatan/Note: ...

Sumber/Source: Kecamatan Parengan/Parengan Subdistrict

PENDUDUK

03

PENDUDUK
POPULATION

KEPADATAN PENDUDUK
493

TOTAL PENDUDUK
56.426



PENJELASAN TEKNIS

1. Penduduk Indonesia adalah semua orang yang berdomisili di wilayah teritorial Indonesia selama 6 bulan atau lebih dan atau mereka yang berdomisili kurang dari 6 bulan tetapi bertujuan menetap.
2. Laju pertumbuhan penduduk adalah angka yang menunjukkan persentase penambahan penduduk dalam jangka waktu tertentu.
3. Kepadatan penduduk adalah rasio Kependudukanbanyaknya penduduk per kilometer persegi.
4. Rasio jenis kelamin adalah perbandingan antara penduduk laki-laki dan penduduk perempuan pada suatu wilayah dan waktu tertentu. Biasanya dinyatakan dengan banyaknya penduduk laki-laki untuk 100 penduduk perempuan.
5. Distribusi penduduk adalah pola persebaran penduduk di suatu wilayah, baik berdasarkan batas-batas geografis maupun berdasarkan batas-batas administrasi pemerintahan.
6. Komposisi penduduk adalah pola persebaran penduduk menurut karakteristiknya, contoh: penduduk menurut kelompok

TECHNICAL NOTES

1. *The population of Indonesia are all residents of the entire territory of Indonesia who have stayed for six months or longer, and those who intended to stay more than six months even though their length of stay is less than six months.*
2. *The growth rate of population is the number that show percentage of population growth within a specified period.*
3. *Population density is ratio of population per square kilometer.*
4. *Sex ratio is the ratio of males population to females population in a given area and time, usually expressed as the number of males for every 100 females.*
5. *Population distribution is the pattern of population distribution in an area, either by geographic boundaries or by government administrative boundaries.*
6. *Population composition is the pattern of population distribution by its characteristics, example: population by age group,*

umur, penduduk menurut jenis
kelamin

population by sex

<https://tubankab.bps.go.id>

ULASAN

Berdasarkan hasil registrasi oleh Dinas Pendudukan dan Catatan Sipil Kabupaten Tuban tahun 2022 penduduk Kecamatan Parengan sebesar 56.426 dengan kepadatan penduduk sebesar 247. Jika dilihat berdasarkan jenis kelamin jumlah penduduk perempuan sebesar 28.052 dan penduduk laki-laki sebesar 28.374 dengan sex ratio 101.

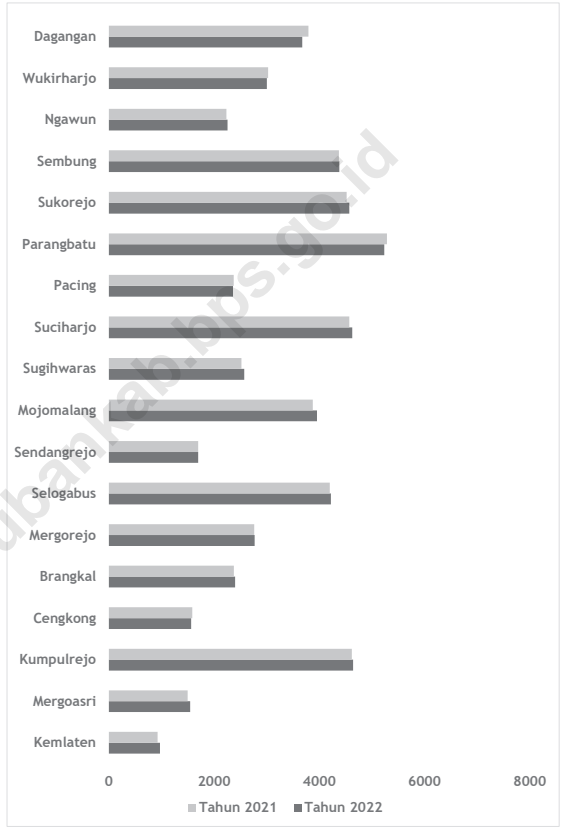
DESCRIPTION

According to Population registration from Departement of Population and Civil Registration Tuban, the population in Parengan Subdistrict is 56.426. With the population density is 247. The population of male is 28.374 and female population is 28,052 with sex ratio is 101.

<https://tubankab.bps.go.id>

Gambar 3.1
Figures

Jumlah Penduduk Kecamatan Parengan 2021-2022
Population in Parengan Subdistrict, 2021-2022



Sumber/Source :

Tabel 3.1
Table

Penduduk, Distribusi Persentase Penduduk, Kepadatan Penduduk, Rasio Jenis Kelamin Penduduk Menurut Desa/ Kelurahan di Kecamatan Parengan, 2022
Population, Percentage Distribution of Population, Population Density, and Population Sex Ratio by Villages/ Kelurahan in Parengan Subdistrict, 2022

Desa/Kelurahan Village/Kelurahan	Penduduk/Population		
	Laki-Laki/Male	Perempuan/Female	Jumlah/Total
(1)	(2)	(3)	(4)
Kemlaten	486	484	970
Mergoasri	769	775	1544
Kumpulrejo	2325	2315	4640
Cengkong	777	786	1563
Brangkal	1216	1183	2399
Mergorejo	1388	1381	2769
Selogabus	2115	2105	4220
Sendangrejo	851	846	1697
Mojomalang	1977	1979	3956
Sugihwaras	1310	1263	2573
Suciharjo	2349	2277	4626
Pacing	1184	1174	2358
Parangbaru	2587	2647	5234
Sukorejo	2309	2259	4568
Sembung	2170	2210	4380
Ngawun	1111	1143	2254
Wukirharjo	1553	1448	3001
Dagangan	1897	1777	3674
Parengan	28374	28052	56426

Lanjutan Tabel/Continued Table 3.1

Desa/Kelurahan Village/Kelurahan	Persentase Penduduk Percentage of Total Population	Kepadatan Penduduk (per Km ²) Population Density per sq.km	Rasio Jenis Kelamin Penduduk Population Sex Ratio
(1)	(5)	(6)	(7)
Kemlaten	1,72	179	100
Mergoasri	2,74	959	99
Kumpulrejo	8,22	618	100
Cengkong	2,77	618	99
Brangkal	4,25	869	103
Mergorejo	4,91	624	101
Selogabus	7,48	1169	100
Sendangrejo	3,01	682	101
Mojomalang	7,01	737	100
Sugihwaras	4,56	492	104
Suciharjo	8,20	857	103
Pacing	4,18	396	101
Parangbaru	9,28	374	98
Sukorejo	8,10	529	102
Sembung	7,76	1422	98
Ngawun	3,99	295	97
Wukirharjo	5,32	170	107
Dagangan	6,51	316	107
Parengan	100	493	101

Catatan/Note: ...

Sumber/Source: Dinas Kependudukan dan Pencatatan Sipil Kabupaten Tuban/Department of Population and Civil Registration of Tuban Regency

Tabel 3.2
Table

Jumlah Penduduk Menurut Kelompok Umur dan Jenis Kelamin di Kecamatan Parengan, 2022
Population by Age Groups and Sex in Parengan Subdistrict, 2022

Kelompok Umur <i>Age Groups</i>	Jenis Kelamin/Sex		
	Laki-Laki <i>Male</i>	Perempuan <i>Female</i>	Jumlah <i>Total</i>
(1)	(2)	(3)	(4)
0 - 4	1143	1030	2173
5 - 9	1842	1685	3527
10 - 14	2056	1904	3960
15 - 19	1589	1517	3106
20 - 24	2079	2010	4089
25 - 29	2014	1872	3886
30 - 34	1953	1924	3877
35 - 39	2111	2045	4156
40 - 44	2109	2142	4251
45 - 49	2071	2095	4166
50 - 54	1976	2079	4055
55 - 59	1927	1981	3908
60 - 64	1781	1878	3659
65 - 69	1390	1393	2783
70 - 74	1078	917	1995
75+	1255	1580	2835
Parengan	28374	28052	56426

Catatan/Note: ...

Sumber/Source: Dinas Kependudukan dan Pencatatan Sipil Kabupaten Tuban/Department of Population and Civil Registration of Tuban Regency

Tabel 3.3
Table

**Jumlah Penduduk Menurut Pekerjaan dan Desa/
Kelurahan di Kecamatan Parengan, 2022**
*Population by Type of Work and Village/Kelurahan in
Parengan Subdistrict, 2022*

Desa/Kelurahan <i>Village/Kelurahan</i>	Petani <i>Farmer</i>	Nelayan <i>Fisher</i>	Wiraswasta <i>Entrepreneur</i>
(1)	(2)	(3)	(4)
Kemlaten	263	0	156
Mergoasri	350	0	133
Kumpulrejo	884	0	851
Cengkong	303	0	340
Brangkal	668	0	350
Mergorejo	699	0	523
Selogabus	702	1	1079
Sendangrejo	147	0	585
Mojomalang	1043	0	860
Sugihwaras	744	1	594
Suciharjo	956	0	1061
Pacing	1242	0	263
Parangbaru	859	0	1239
Sukorejo	1658	1	770
Sembung	971	0	917
Ngawun	499	0	454
Wukirharjo	1288	0	238
Dagangan	1930	0	606
Parengan	15206	3	11019

Lanjutan Tabel/*Continued Table 3.3*

Desa/Kelurahan Village/Kelurahan	Pedagang Seller	Pegawai Negeri Sipil Civil Servant	Karyawan Swasta Private Sector Employer	Guru Teacher
(1)	(5)	(6)	(7)	(8)
Kemlaten	3	9	29	18
Mergoasri	15	7	140	5
Kumpulrejo	213	10	101	13
Cengkong	10	10	37	12
Brangkal	57	25	156	28
Mergorejo	37	12	144	6
Selogabus	48	31	94	9
Sendangrejo	14	13	54	7
Mojomalang	46	36	177	18
Sugihwaras	15	19	62	16
Suciharjo	83	47	125	27
Pacing	3	6	77	2
Parangbaru	51	54	189	29
Sukorejo	26	21	90	20
Sembung	38	51	125	30
Ngawun	13	23	78	18
Wukirharjo	19	13	172	10
Dagangan	3	4	10	3
Parengan	694	391	1860	271

Lanjutan Tabel/Continued Table 3.3

Desa/Kelurahan Village/Kelurahan	Tukang Batu Construction Worker	Buruh Tani Farm Workers	Lainnya Others	Tidak Bekerja Unemployment
(1)	(9)	(10)	(11)	(12)
Kemlaten	0	5	347	140
Mergoasri	1	5	725	163
Kumpulrejo	1	8	1932	627
Cengkong	1	3	690	157
Brangkal	2	0	836	277
Mergorejo	1	2	1015	330
Selogabus	3	3	1672	578
Sendangrejo	2	25	659	191
Mojomalang	2	2	1250	522
Sugihwaras	0	1	757	364
Suciharjo	4	7	1670	646
Pacing	0	2	563	200
Parangbaru	0	6	2254	553
Sukorejo	1	10	1496	475
Sembung	2	24	1677	545
Ngawun	1	1	876	291
Wukirharjo	2	12	898	349
Dagangan	1	0	649	468
Parengan	24	116	19966	6876

Catatan/Note: ...

Sumber/Source: Dinas Kependudukan dan Pencatatan Sipil Kabupaten Tuban/Department of Population and Civil Registration of Tuban Regency

SOSIAL DAN KESEJAHTERAAN RAKYAT



SOSIAL DAN KESEJAHTERAAN RAKYAT
SOCIAL AND WELFARE


Jumlah Fasilitas Pendidikan

39



Jumlah Fasilitas Kesehatan

5



PENJELASAN TEKNIS

1. Jumlah Sarana Pendidikan
Banyaknya sarana pendidikan adalah jumlah lembaga pendidikan yang menghasilkan siswa yang lulus dan diakui/disahkan oleh Kementerian Pendidikan dan Kebudayaan yang dibuktikan dengan sertifikat/ijazah. Jenis Sarana Pendidikan: 1. Pos PAUD 2. TK/RA/BA 3. SD/MI 4. SMP/MTs 5. SMA/MA 6. SMK 7. Akademi/PT
2. Fasilitas Kesehatan
Tempat-tempat pelayanan kesehatan seperti Rumah Sakit, Rumah Sakit Umum, Rumah Sakit Khusus, Puskesmas, Puskesmas Pembantu, UKBM (Upaya Kesehatan Bersumberdaya Masyarakat), Pos Kesehatan Desa (Poskesdes), Pondok Bersalin (Poindes), Pos Pelayanan Terpadu (Posyandu), Pos Obat Desa (POD), Pos UKK, Balai Pengobatan, Praktik Pengobatan Tradisional, Pelayanan Kesehatan Tradisional, Dukun Bersalin, Praktik Dokter, Klinik/Praktik Dokter Bersama, Praktik Bidan, Bidan di Desa, Apotek, Petugas Lapangan KB, TKBK, Pos KB.
3. Bencana Alam adalah peristiwa atau serangkaian peristiwa yang mengancam dan mengganggu kehidupan/penghidupan masyarakat yang disebabkan oleh faktor alam antara lain berupa gempa bumi, tsunami, gunung

TECHNICAL NOTES

1. *Number of Educational Facilities*
The number of educational facilities is the number of educational institutions that produce students who graduate and are recognized/validated by the Ministry of Education and Culture as evidenced by certificates/diplomas. Types of Education Facilities: 1. PAUD Post 2. TK/RA/BA 3. SD/MI 4. SMP/MTs 5. SMA/MA 6. SMK 7. Academy/PT Health
2. *Facilities Health care*
facilities such as Hospitals, General Hospitals, Special Hospitals, Health Centers, Sub-Health Centers, UKBM (Community-Based Health Efforts), Village Health Posts (Poskesdes), Maternity Cabins (Poindes), Integrated Service Posts (Posyandu)), Village Drug Post (POD), UKK Post, Medical Center, Traditional Medicine Practice, Traditional Health Services, Maternity Traditional Medicine, Doctor's Practice, Clinic/Joint Doctor's Practice, Midwife Practice, Village Midwife, Pharmacy, Family Planning Field Officer, TKBK, KB Post.
3. *Natural Disasters are events or series of events that threaten and disrupt people's lives/livelihoods caused by natural factors, including earthquakes, tsunamis, volcanic eruptions, floods, droughts, hurricanes and landslides resulting*

meletus, banjir, kekeringan, angin topan, dan tanah longsor sehingga mengakibatkan kerugian materi maupun non-materi.

4. Agama

Ajaran yang berasal dari Tuhan atau hasil renungan manusia yang terkandung dalam kitab suci yang turun temurun diwariskan oleh suatu generasi ke generasi dengan tujuan untuk memberi tuntunan dan pedoman hidup bagi manusia agar mencapai kebahagiaan di dunia dan di akhirat

in material and non-material losses.

4. Religion

Teachings originating from God or the result of human contemplation contained in holy books that are passed down from generation to generation with the aim of providing guidance and guidelines for human life in order to achieve happiness in this world and in the hereafter

ULASAN**DESCRIPTION****4.1 Pendidikan**

Keberhasilan proses pendidikan sangat tergantung oleh tersediannya sarana dan prasarana serta tenaga pengajar yang memadai. Pada tahun 2022 jumlah sekolah dasar (SD) sebesar 29 dan Madrasah Ibtidaiyah (MI) sebesar 13 Jumlah Sekolah Menengah Pertama (SMP) sebesar 8 Dan jumlah Madrasah Tsanawiyah sebesar 2 Jumlah Sekolah Menengah Atas, Sekolah Menengah Kejuruan dan Madrasah Aliyah sebesar 4

4.2 Kesehatan

Sarana prasaran bidang kesehatan di Kecamatan Parengan pada tahun 2022 terdiri atas 2 unit puskesmas, 17 polindes dan tenaga kesehatan sebesar 37 orang.

4.3 Agama

Negara Indonesia yang berdasarkan Pancasila dan Undang-undang 1945 menjamin kehidupan beragama dan senantiasa mengembangkan kerukunan hidup . Pada tahun 2022 jumlah prasarana ibadah di Kecamatan Parengan sebesar 42 masjid, 472 Musholla, 1 gereja kristen 1 gereja katolik.0

Success of education process is very depends of the existance of education facility and good teaching staff. In 2022 number of elementary school is 29 And the number of Madrasah Ibtidaiyah is 13. Number of Junior high school is 8. And Madrasah Tsanawiyah is 2 Number of Highschool and Madrasah Aliyah is 4.

4.2 Health

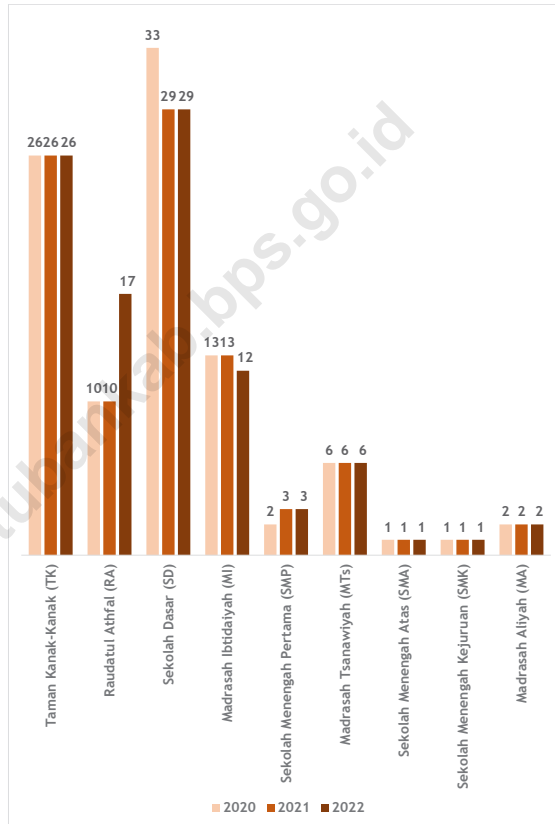
Health facility in Parengan subdistrict consist of 1 Hospital, 1 Public health center, 3 pustu and 35 health workers.

4.3 Religion

Indonesia is a country based on Pancasila and Undang-undang 1945 that ensure a religious life and always develop a harmony life balance. In 2022 number of religion facility consist of 33 Mosque, 452 Prayer room (Musholla), 1 Cristian cruch and 0 Catholic Cruch

Gambar 4.1
Figures

Jumlah Sekolah Menurut Tingkat Pendidikan di Kecamatan Parengan, 2020-2022
Number of Schools by Educational Level in Parengan Subdistrict,, 2020-2022



Sumber/Source :

4.1 PENDIDIKAN EDUCATION

Tabel 4.1.1 Banyaknya Desa¹/Kelurahan yang Memiliki Fasilitas Sekolah Menurut Tingkat Pendidikan di Kecamatan Parengan, 2020–2022
Table *Number of Villages¹/Kelurahan Having Educational Facilities by Educational Level in Parengan Subdistrict, 2020–2022*

Tingkat Pendidikan Educational Level	2020 ²	2021 ²	2022 ³
(1)	(2)	(3)	(4)
Sekolah Dasar (SD) <i>Primary School</i>	16	16	17
Madrasah Ibtidaiyah (MI) <i>Madrasah Ibtidaiyah</i>	11	11	11
Sekolah Menengah Pertama (SMP) <i>Junior High School</i>	4	4	3
Madrasah Tsanawiyah (MTs) <i>Madrasah Tsanawiyah (MTs)</i>	6	6	6
Sekolah Menengah Atas (SMA) <i>Senior High School</i>	1	1	-
Sekolah Menengah Kejuruan (SMK) <i>Vocational High School</i>	1	1	-
Madrasah Aliyah (MA) <i>Madrasah Aliyah</i>	2	2	2
Akademi/Perguruan Tinggi <i>Academy/University</i>	41	41	-

Catatan/Note: ¹ Desa pada tabel ini termasuk Unit Permukiman Transmigrasi (UPT) yang masih dibina oleh kementerian terkait/
Villages in this table include Transmigration Settlement Unit which is still fostered by the relevant ministries.

Sumber/Source: ² Badan Pusat Statistik, Pendataan Potensi Desa (Podes)/BPS-Statistics Indonesia, Village Potential Data Collecting

³ ...

Tabel 4.1.2 Jumlah Sekolah Menurut Tingkat Pendidikan di Kecamatan Parengan, 2021/2022 dan 2022/2023
Table Number of Schools by Educational Level in Parengan Subdistrict, 2021/2022 and 2022/2023

Tingkat Pendidikan Educational Level	Negeri/Public		Swasta/Private		Jumlah/Total	
	2021/2022	2022/2023	2021/2022	2022/2023	2021/2022	2022/2023
(1)	(2)	(3)	(4)	(5)	(6)	(7)
Taman Kanak-Kanak (TK) ¹ /Kindergarten ¹	-	-	-	26	-	26
Raudatul Athfal (RA) ² Raudatul Athfal (RA) ²	-	-	-	17	-	17
Sekolah Dasar (SD) ¹ Elementary Schools ¹	-	29	-	-	-	29
Madrasah Ibtidaiyah (MI) ² /Madrasah Ibtidaiyah (MI) ²	-	-	-	12	-	12
Sekolah Menengah Pertama (SMP) ¹ /Junior High Schools ¹	-	2	-	1	-	3
Madrasah Tsanawiyah (MTs) ² /Madrasah Tsanawiyah (MTs) ²	-	-	-	6	-	6
Sekolah Menengah Atas (SMA) ¹ /Senior High Schools ¹	-	1	-	-	-	1
Sekolah Menengah Kejuruan (SMK) ¹ Vocational High Schools ¹	-	-	-	1	-	1
Madrasah Aliyah (MA) ² Madrasah Aliyah (MA) ²	-	-	-	2	-	2

Catatan/Note: ³ Seluruh Raudatul Athfal (RA) berstatus swasta/All Raudatul Athfal (RA) are private

Sumber/Source: ¹ Kementerian Pendidikan, Kebudayaan, Riset, dan Teknologi, Sistem Data Pokok Pendidikan, data semester ganjil laporan sampai dengan 30 November 2022/Ministry of Education, Culture, Research, and Technology, Basic Education Data System, odd semester report data up to 30 November 2022

² Kementerian Agama, EMIS, data semester ganjil laporan sampai dengan 9 Februari 2023/Ministry of Religious Affairs, EMIS, odd semester report data up to 9 February 2023

Tabel 4.1.3
Table

Jumlah Guru Menurut Tingkat Pendidikan di Kecamatan Parengan, 2021/2022 dan 2022/2023
Number of Teachers by Educational Level in Parengan Subdistrict, 2021/2022 and 2022/2023

Tingkat Pendidikan Educational Level	Negeri/Public		Swasta/Private		Jumlah/Total	
	2021/2022	2022/2023	2021/2022	2022/2023	2021/2022	2022/2023
(1)	(2)	(3)	(4)	(5)	(6)	(7)
Taman Kanak-Kanak (TK) ¹ /Kindergarten ¹	-	-	-	67	-	67
Raudatul Athfal (RA) ² Raudatul Athfal (RA) ²	-	-	-	64	-	64
Sekolah Dasar (SD) ^{1,3} Elementary Schools ^{1,3}	-	261	-	-	-	261
Madrasah Ibtidaiyah (MI) ² /Madrasah Ibtidaiyah (MI) ²	-	-	-	115	-	115
Sekolah Menengah Pertama (SMP) ^{1,3} Junior High Schools ^{1,3}	-	67	-	9	-	76
Madrasah Tsanawiyah (MTs) ² /Madrasah Tsanawiyah (MTs) ²	-	-	-	90	-	90
Sekolah Menengah Atas (SMA) ^{1,3} /Senior High Schools ^{1,3}	-	32	-	-	-	32
Sekolah Menengah Kejuruan (SMK) ^{1,3} Vocational High Schools ^{1,3}	-	-	-	16	-	16
Madrasah Aliyah (MA) ² Madrasah Aliyah (MA) ²	-	-	-	28	-	28

Catatan/Note: ³ Jumlah guru termasuk kepala sekolah dan guru/The total of teachers including headmaster and teacher.

Sumber/Source: ¹ Kementerian Pendidikan, Kebudayaan, Riset, dan Teknologi, Sistem Data Pokok Pendidikan, data semester ganjil laporan sampai dengan 30 November 2022/Ministry of Education, Culture, Research, and Technology, Basic Education Data System, odd semester report data up to 30 November 2022

² Kementerian Agama, EMIS, data semester ganjil laporan sampai dengan 9 Februari 2023/Ministry of Religious Affairs, EMIS, odd semester report data up to 9 February 2023

Tabel 4.1.4 Jumlah Murid Menurut Tingkat Pendidikan di Kecamatan Parengan, 2021/2022 dan 2022/2023
Table Number of Pupils by Educational Level in Parengan Subdistrict, 2021/2022 and 2022/2023

Tingkat Pendidikan Educational Level	Negeri/Public		Swasta/Private		Jumlah/Total	
	2021/2022	2022/2023	2021/2022	2022/2023	2021/2022	2022/2023
(1)	(2)	(3)	(4)	(5)	(6)	(7)
Taman Kanak-Kanak (TK) ¹ /Kindergarten ¹	-	-	-	791	-	791
Raudatul Athfal (RA) ² Raudatul Athfal (RA) ²	-	-	-	605	-	605
Sekolah Dasar (SD) ¹ Elementary Schools ¹	-	2,754	-	-	-	2,754
Madrasah Ibtidaiyah (MI) ² /Madrasah Ibtidaiyah (MI) ²	-	-	-	1,140	-	1,140
Sekolah Menengah Pertama (SMP) ¹ /Junior High Schools ¹	-	1,147	-	30	-	1,177
Madrasah Tsanawiyah (MTs) ² /Madrasah Tsanawiyah (MTs) ²	-	-	-	547	-	547
Sekolah Menengah Atas (SMA) ¹ /Senior High Schools ¹	-	552	-	-	-	552
Sekolah Menengah Kejuruan (SMK) ¹ Vocational High Schools ¹	-	-	-	101	-	101
Madrasah Aliyah (MA) ² Madrasah Aliyah (MA) ²	-	-	-	133	-	133

Catatan/Note: ...

Sumber/Source: ¹ Kementerian Pendidikan, Kebudayaan, Riset, dan Teknologi, Sistem Data Pokok Pendidikan, data semester ganjil laporan sampai dengan 30 November 2022/Ministry of Education, Culture, Research, and Technology, Basic Education Data System, odd semester report data up to 30 November 2022

² Kementerian Agama, EMIS, data semester ganjil laporan sampai dengan 9 Februari 2023/Ministry of Religious Affairs, EMIS, odd semester report data up to 9 February 2023

Tabel 4.1.5
Table

Jumlah Sekolah, Guru, dan Murid Taman Kanak-kanak TK di Bawah Kementerian Pendidikan dan Kebudayaan Menurut Desa/Kelurahan di Kecamatan Parengan, , 2021/2022 dan 2022/2023
Number of Schools, Teachers, and Pupils in Kindergarten Under Kindergarten Under The Ministry of Education and Culture by Village/Kelurahan in Parengan Subdistrict, 2021/2022 and 2022/2023

Desa/Kelurahan Village/Kelurahan	Sekolah/Schools					
	Negeri/Public		Swasta/Private		Jumlah/Total	
	2021/2022	2022/2023	2021/2022	2022/2023	2021/2022	2022/2023
(1)	(2)	(3)	(4)	(5)	(6)	(7)
Kemlaten	-	-	1	1	1	1
Mergoasri	-	-	3	1	3	1
Kumpulrejo	-	-	2	2	2	2
Cengkong	-	-	-	-	-	-
Brangkal	-	-	1	2	1	2
Mergorejo	-	-	1	1	1	1
Selogabus	-	-	2	2	2	2
Sendangrejo	-	-	1	1	1	1
Mojomalang	-	-	2	2	2	2
Sugiharwas	-	-	1	1	1	1
Suciharjo	-	-	2	2	2	2
Pacing	-	-	-	1	-	1
Parangbaru	-	-	2	2	2	2
Sukorejo	-	-	1	1	1	1
Sembung	-	-	1	2	1	2
Ngawun	-	-	2	2	2	2
Wukirharjo	-	-	3	2	3	2
Dagangan	-	-	1	1	1	1
Parengan	-	-	26	26	26	26

Lanjutan Tabel/*Continued Table 4.1.5*

Desa/Kelurahan <i>Village/Kelurahan</i>	Guru ¹ / <i>Teachers</i>					
	Negeri/ <i>Public</i>		Swasta/ <i>Private</i>		Jumlah/ <i>Total</i>	
	2021/2022	2022/2023	2021/2022	2022/2023	2021/2022	2022/2023
(1)	(2)	(3)	(4)	(5)	(6)	(7)
Kemlaten	-	-	2	3	2	3
Mergoasri	-	-	5	3	5	3
Kumpulrejo	-	-	3	5	3	5
Cengkong	-	-	-	-	-	-
Brangkal	-	-	2	5	2	5
Mergorejo	-	-	3	4	3	4
Selogabus	-	-	4	5	4	5
Sendangrejo	-	-	1	2	1	2
Mojomalang	-	-	4	6	4	6
Sugiharwas	-	-	2	4	2	4
Suciharjo	-	-	3	5	3	5
Pacing	-	-	-	3	-	3
Parangbaru	-	-	2	3	2	3
Sukorejo	-	-	2	3	2	3
Sembung	-	-	2	5	2	5
Ngawun	-	-	2	4	2	4
Wukirharjo	-	-	4	5	4	5
Dagangan	-	-	1	2	1	2
Parengan	-	-	42	67	42	67

Lanjutan Tabel/*Continued Table 4.1.5*

Desa/Kelurahan <i>Village/Kelurahan</i>	Murid/ <i>Pupils</i>					
	Negeri/ <i>Public</i>		Swasta/ <i>Private</i>		Jumlah/ <i>Total</i>	
	2021/2022	2022/2023	2021/2022	2022/2023	2021/2022	2022/2023
(1)	(2)	(3)	(4)	(5)	(6)	(7)
Kemlaten	-	-	2	31	2	31
Mergoasri	-	-	5	35	5	35
Kumpulrejo	-	-	3	77	3	77
Cengkong	-	-	-	-	-	-
Brangkal	-	-	2	66	2	66
Mergorejo	-	-	3	39	3	39
Selogabus	-	-	4	62	4	62
Sendangrejo	-	-	1	20	1	20
Mojomalang	-	-	4	53	4	53
Sugihwaras	-	-	2	48	2	48
Suciharjo	-	-	3	72	3	72
Pacing	-	-	-	22	-	22
Parangbaru	-	-	2	45	2	45
Sukorejo	-	-	2	39	2	39
Sembung	-	-	2	45	2	45
Ngawun	-	-	2	48	2	48
Wukirharjo	-	-	4	60	4	60
Dagangan	-	-	1	29	1	29
Parengan	-	-	42	791	42	791

Catatan/*Note*: ¹ Jumlah guru termasuk kepala sekolah dan guru/*The total of teachers including headmaster and teacher*

Sumber/*Source*: Kementerian Pendidikan dan Kebudayaan, Data Semester Ganji/*Ministry of Educations and Culture, Odd Semester Data*

Tabel 4.1.6
Table

Jumlah Sekolah, Guru, dan Murid Raudatul Athfal (RA) di Bawah Kementerian Agama Menurut Desa/Kelurahan di Kecamatan Parengan, 2021/2022 dan 2022/2023
Number of Schools, Teachers, and Pupils in Raudatul Athfal (RA) Under The Ministry of Religious Affairs by Village/Kelurahan in Parengan Subdistrict, 2021/2022 and 2022/2023

Desa/Kelurahan Village/Kelurahan	Sekolah/Schools		Guru/Teachers		Murid/Pupils	
	2021/2022	2022/2023	2021/2022	2022/2023	2021/2022	2022/2023
(1)	(2)	(3)	(4)	(5)	(6)	(7)
Kemlaten	1	1	2	3	19	57
Mergoasri	-	-	-	-	-	-
Kumpulrejo	1	1	3	4	29	33
Cengkong	1	1	2	4	48	79
Brangkal	-	-	-	-	-	-
Mergorejo	-	-	-	-	-	-
Selogabus	2	2	5	6	75	44
Sendangrejo	1	1	4	3	22	26
Mojomalang	1	1	4	4	52	32
Sugihwaras	1	1	3	3	29	22
Suciharjo	2	2	4	6	36	36
Pacing	1	1	3	3	25	27
Parangbaru	2	1	7	7	75	86
Sukorejo	1	1	3	4	37	22
Sembung	1	1	5	6	45	47
Ngawun	1	1	3	3	24	52
Wukirharjo	-	-	-	-	-	-
Dagangan	2	2	6	8	55	42
Parengan	18	17	54	64	571	605

Catatan/Note: ...

Sumber/Source: Kementerian Agama, Data Semester Ganjil/Ministry of Religious Affairs, Odd Semester Data

Tabel 4.1.7
Table

Jumlah Sekolah, Guru, dan Murid Sekolah Dasar (SD) di Bawah Kementerian Pendidikan dan Kebudayaan Menurut Desa/Kelurahan di Kecamatan Parengan, 2021/2022 dan 2022/2023
Number of Schools, Teachers, and Pupils in Primary Schools Under The Ministry of Education and Culture by Village/ Kelurahan in Parengan Subdistrict, 2021/2022 and 2022/2023

Desa/Kelurahan Village/Kelurahan	Sekolah/Schools					
	Negeri/Public		Swasta/Private		Jumlah/Total	
	2021/2022	2022/2023	2021/2022	2022/2023	2021/2022	2022/2023
(1)	(2)	(3)	(4)	(5)	(6)	(7)
Kemlaten	-	1	1	-	1	1
Mergoasri	-	1	1	-	1	1
Kumpulrejo	-	2	2	-	2	2
Cengkong	-	-	-	-	-	-
Brangkal	-	2	2	-	2	2
Mergorejo	-	1	1	-	1	1
Selogabus	-	2	2	-	2	2
Sendangrejo	-	1	1	-	1	1
Mojomalang	-	2	2	-	2	2
Sugiharwas	-	2	2	-	2	2
Suciharjo	-	2	2	-	2	2
Pacing	-	1	1	-	1	1
Parangbaru	-	3	3	-	3	3
Sukorejo	-	1	1	-	1	1
Sembung	-	3	3	-	3	3
Ngawun	-	2	2	-	2	2
Wukirharjo	-	2	2	-	2	2
Dagangan	-	1	1	-	1	1
Parengan	-	29	29	-	29	29

Lanjutan Tabel/Continued Table 4.1.7

Desa/Kelurahan Village/Kelurahan	Guru ¹ /Teachers					
	Negeri/Public		Swasta/Private		Jumlah/Total	
	2021/2022	2022/2023	2021/2022	2022/2023	2021/2022	2022/2023
(1)	(2)	(3)	(4)	(5)	(6)	(7)
Kemlaten	8	8	-	-	8	8
Mergoasri	8	8	-	-	8	8
Kumpulrejo	16	16	-	-	16	16
Cengkong	-	-	-	-	-	-
Brangkal	18	18	-	-	18	18
Mergorejo	10	10	-	-	10	10
Selogabus	17	17	-	-	17	17
Sendangrejo	8	8	-	-	8	8
Mojomalang	19	19	-	-	19	19
Sugihwaras	18	18	-	-	18	18
Suciharjo	16	16	-	-	16	16
Pacing	10	10	-	-	10	10
Parangbaru	29	29	-	-	29	29
Sukorejo	9	9	-	-	9	9
Sembung	26	26	-	-	26	26
Ngawun	17	17	-	-	17	17
Wukirharjo	19	19	-	-	19	19
Dagangan	13	13	-	-	13	13
Parengan	261	261	-	-	261	261

Lanjutan Tabel/*Continued Table 4.1.7*

Desa/Kelurahan <i>Village/Kelurahan</i>	Murid/ <i>Pupils</i>					
	Negeri/ <i>Public</i>		Swasta/ <i>Private</i>		Jumlah/ <i>Total</i>	
	2021/2022	2022/2023	2021/2022	2022/2023	2021/2022	2022/2023
(1)	(2)	(3)	(4)	(5)	(6)	(7)
Kemlaten	63	63	-	-	63	63
Mergoasri	84	84	-	-	84	84
Kumpulrejo	207	207	-	-	207	207
Cengkong	-	-	-	-	-	-
Brangkal	235	235	-	-	235	235
Mergorejo	159	159	-	-	159	159
Selogabus	160	160	-	-	160	160
Sendangrejo	78	78	-	-	78	78
Mojomalang	193	193	-	-	193	193
Sugihwaras	134	134	-	-	134	134
Suciharjo	227	227	-	-	227	227
Pacing	174	174	-	-	174	174
Parangbaru	319	319	-	-	319	319
Sukorejo	145	145	-	-	145	145
Sembung	170	170	-	-	170	170
Ngawun	100	100	-	-	100	100
Wukirharjo	214	214	-	-	214	214
Dagangan	92	92	-	-	92	92
Parengan	2754	2754	-	-	2754	2754

Catatan/*Note*: ¹ Jumlah guru termasuk kepala sekolah dan guru/*The total of teachers including headmaster and teacher*

Sumber/*Source*: Kementerian Pendidikan dan Kebudayaan, Data Semester Ganjil/*Ministry of Educations and Culture, Odd Semester Data*

Tabel 4.1.8
Table

Jumlah Sekolah, Guru, dan Murid Madrasah Ibtidaiyah (MI) di Bawah Kementerian Agama Menurut Desa/Kelurahan di Kecamatan Parengan, 2021/2022 dan 2022/2023
Number of Schools, Teachers, and Pupils in Madrasah Ibtidaiyah (MI) Under The Ministry of Religious Affairs by Village/Kelurahan in Parengan Subdistrict, 2021/2022 and 2022/2023

Desa/Kelurahan Village/Kelurahan	Sekolah/Schools					
	Negeri/Public		Swasta/Private		Jumlah/Total	
	2021/2022	2022/2023	2021/2022	2022/2023	2021/2022	2022/2023
(1)	(2)	(3)	(4)	(5)	(6)	(7)
Kemlaten	-	-	1	1	1	1
Mergoasri	-	-	-	-	-	-
Kumpulrejo	-	-	1	1	1	1
Cengkong	-	-	1	1	1	1
Brangkal	-	-	-	-	-	-
Mergorejo	-	-	-	-	-	-
Selogabus	-	-	2	2	2	2
Sendangrejo	-	-	-	-	-	-
Mojomalang	-	-	1	1	1	1
Sugihwaras	-	-	1	1	1	1
Suciharjo	-	-	1	1	1	1
Pacing	-	-	-	-	-	-
Parangbaru	-	-	-	-	-	-
Sukorejo	-	-	1	1	1	1
Sembung	-	-	1	1	1	1
Ngawun	-	-	1	1	1	1
Wukirharjo	-	-	-	-	-	-
Dagangan	-	-	2	1	2	1
Parengan	-	-	13	12	13	12

Lanjutan Tabel/*Continued Table* 4.1.8

Desa/Kelurahan <i>Village/Kelurahan</i>	Guru ¹ / <i>Teachers</i>					
	Negeri/ <i>Public</i>		Swasta/ <i>Private</i>		Jumlah/ <i>Total</i>	
	2021/2022	2022/2023	2021/2022	2022/2023	2021/2022	2022/2023
(1)	(2)	(3)	(4)	(5)	(6)	(7)
Kemlaten	-	-	9	7	9	7
Mergoasri	-	-	-	-	-	-
Kumpulrejo	-	-	7	8	7	8
Cengkong	-	-	8	9	8	9
Brangkal	-	-	-	-	-	-
Mergorejo	-	-	-	-	-	-
Selogabus	-	-	11	15	11	15
Sendangrejo	-	-	-	-	-	-
Mojomalang	-	-	11	10	11	10
Sugihwaras	-	-	8	10	8	10
Suciharjo	-	-	7	8	7	8
Pacing	-	-	-	-	-	-
Parangbaru	-	-	-	-	-	-
Sukorejo	-	-	6	8	6	8
Sembung	-	-	10	11	10	11
Ngawun	-	-	11	10	11	10
Wukirharjo	-	-	-	-	-	-
Dagangan	-	-	18	19	18	19
Parengan	-	-	106	115	106	115

Lanjutan Tabel/Continued Table 4.1.8

Desa/Kelurahan Village/Kelurahan	Murid/Pupils					
	Negeri/Public		Swasta/Private		Jumlah/Total	
	2021/2022	2022/2023	2021/2022	2022/2023	2021/2022	2022/2023
(1)	(2)	(3)	(4)	(5)	(6)	(7)
Kemlaten	-	-	38	43	38	43
Mergoasri	-	-	-	-	-	-
Kumpulrejo	-	-	120	117	120	117
Cengkong	-	-	78	80	78	80
Brangkal	-	-	-	-	-	-
Mergorejo	-	-	-	-	-	-
Selogabus	-	-	108	137	108	137
Sendangrejo	-	-	-	-	-	-
Mojomalang	-	-	154	155	154	155
Sugihwaras	-	-	99	108	99	108
Suciharjo	-	-	70	74	70	74
Pacing	-	-	-	-	-	-
Parangbaru	-	-	-	-	-	-
Sukorejo	-	-	97	95	97	95
Sembung	-	-	132	132	132	132
Ngawun	-	-	68	69	68	69
Wukirharjo	-	-	-	-	-	-
Dagangan	-	-	195	130	195	130
Parengan	-	-	1 159	1 140	1 159	1 140

Catatan/Note: ...

Sumber/Source: Kementerian Agama, Data Semester Ganjil/Ministry of Religious Affairs, Odd Semester Data

Tabel 4.1.9
Table

Jumlah Sekolah, Guru, dan Murid Menengah Pertama (SMP) di Bawah Kementerian Pendidikan dan Kebudayaan Menurut Desa/Kelurahan di Kecamatan Parengan, 2021/2022 dan 2022/2023
Number of Schools, Teachers, and Pupils in Lower Secondary Schools Under The Ministry of Education and Culture by Village/Kelurahan in Parengan Subdistrict, 2021/2022 and 2022/2023

Desa/Kelurahan Village/Kelurahan	Sekolah/Schools					
	Negeri/Public		Swasta/Private		Jumlah/Total	
	2021/2022	2022/2023	2021/2022	2022/2023	2021/2022	2022/2023
(1)	(2)	(3)	(4)	(5)	(6)	(7)
Kemlaten	-	-	-	-	-	-
Mergoasri	-	-	-	-	-	-
Kumpulrejo	-	-	-	-	-	-
Cengkong	-	-	-	-	-	-
Brangkal	-	-	-	-	-	-
Mergorejo	-	-	-	-	-	-
Selogabus	-	-	-	-	-	-
Sendangrejo	-	-	-	-	-	-
Mojomalang	-	-	-	-	-	-
Sugihwaras	-	-	-	-	-	-
Suciharjo	1	1	-	-	1	1
Pacing	-	-	-	-	-	-
Parangbaru	-	-	-	-	-	-
Sukorejo	1	1	-	-	1	1
Sembung	-	-	-	-	-	-
Ngawun	-	-	-	-	-	-
Wukirharjo	-	-	-	-	-	-
Dagangan	-	-	-	-	-	-
Parengan	2	2	-	-	2	2

Lanjutan Tabel/Continued Table 4.1.9

Desa/Kelurahan Village/Kelurahan	Guru ¹ /Teachers					
	Negeri/Public		Swasta/Private		Jumlah/Total	
	2021/2022	2022/2023	2021/2022	2022/2023	2021/2022	2022/2023
(1)	(2)	(3)	(4)	(5)	(6)	(7)
Kemlaten	-	-	-	-	-	-
Mergoasri	-	-	-	-	-	-
Kumpulrejo	-	-	-	-	-	-
Cengkong	-	-	-	-	-	-
Brangkal	-	-	-	-	-	-
Mergorejo	-	-	-	-	-	-
Selogabus	-	-	-	-	-	-
Sendangrejo	-	-	-	-	-	-
Mojomalang	-	-	-	-	-	-
Sugihwaras	-	-	-	-	-	-
Suciharjo	41	42	-	-	41	42
Pacing	-	-	-	-	-	-
Parangbaru	-	-	-	-	-	-
Sukorejo	29	25	-	-	29	25
Sembung	-	-	-	-	-	-
Ngawun	-	-	-	-	-	-
Wukirharjo	-	-	-	-	-	-
Dagangan	-	-	-	-	-	-
Parengan	70	67	-	-	70	67

Lanjutan Tabel/*Continued Table 4.1.9*

Desa/Kelurahan <i>Village/Kelurahan</i>	Murid/Pupils					
	Negeri/ <i>Public</i>		Swasta/ <i>Private</i>		Jumlah/ <i>Total</i>	
	2021/2022	2022/2023	2021/2022	2022/2023	2021/2022	2022/2023
(1)	(2)	(3)	(4)	(5)	(6)	(7)
Kemlaten	-	-	-	-	-	-
Mergoasri	-	-	-	-	-	-
Kumpulrejo	-	-	-	-	-	-
Cengkong	-	-	-	-	-	-
Brangkal	-	-	-	-	-	-
Mergorejo	-	-	-	-	-	-
Selogabus	-	-	-	-	-	-
Sendangrejo	-	-	-	-	-	-
Mojomalang	-	-	-	-	-	-
Sugiharwas	-	-	-	-	-	-
Suciharjo	717	748	-	-	717	748
Pacing	-	-	-	-	-	-
Parangbaru	-	-	-	-	-	-
Sukorejo	383	399	-	-	383	399
Sembung	-	-	-	-	-	-
Ngawun	-	-	-	-	-	-
Wukirharjo	-	-	-	-	-	-
Dagangan	-	-	-	-	-	-
Parengan	1 100	1147	-	-	1 100	1147

Catatan/*Note*: ¹ Jumlah guru termasuk kepala sekolah dan guru/*The total of teachers including headmaster and teacher*

Sumber/*Source*: Kementerian Pendidikan dan Kebudayaan, Data Semester Ganjil/*Ministry of Educations and Culture, Odd Semester Data*

Tabel 4.1.10
Table

Jumlah Sekolah, Guru, dan Murid Madrasah Tsanawiyah (MTs) di Bawah Kementerian Agama Menurut Desa/ Kelurahan di Kecamatan Parengan, 2021/2022 dan 2022/2023
Number of Schools, Teachers, and Pupils in Madrasah Tsanawiyah (MTs) Under The Ministry of Religious Affairs by Village/Kelurahan in Parengan Subdistrict, 2021/2022 and 2022/2023

Desa/Kelurahan Village/Kelurahan	Sekolah/Schools					
	Negeri/Public		Swasta/Private		Jumlah/Total	
	2021/2022	2022/2023	2021/2022	2022/2023	2021/2022	2022/2023
(1)	(2)	(3)	(4)	(5)	(6)	(7)
Kemlaten	-	-	-	-	-	-
Mergoasri	-	-	-	-	-	-
Kumpulrejo	-	-	1	1	1	1
Cengkong	-	-	-	-	-	-
Brangkal	-	-	-	-	-	-
Mergorejo	-	-	-	-	-	-
Selogabus	-	-	-	1	-	1
Sendangrejo	-	-	-	-	-	-
Mojomalang	-	-	-	-	-	-
Sugihwaras	-	-	-	-	-	-
Suciharjo	-	-	1	1	1	1
Pacing	-	-	-	-	-	-
Parangbaru	-	-	-	-	-	-
Sukorejo	-	-	2	1	2	1
Sembung	-	-	1	1	1	1
Ngawun	-	-	-	-	-	-
Wukirharjo	-	-	-	-	-	-
Dagangan	-	-	1	1	1	1
Parengan	-	-	6	6	6	6

Lanjutan Tabel/*Continued Table* 4.1.10

Desa/Kelurahan <i>Village/Kelurahan</i>	Guru ¹ / <i>Teachers</i>					
	Negeri/ <i>Public</i>		Swasta/ <i>Private</i>		Jumlah/ <i>Total</i>	
	2021/2022	2022/2023	2021/2022	2022/2023	2021/2022	2022/2023
(1)	(2)	(3)	(4)	(5)	(6)	(7)
Kemlaten	-	-	-	-	-	-
Mergoasri	-	-	-	-	-	-
Kumpulrejo	-	-	13	12	13	12
Cengkong	-	-	-	-	-	-
Brangkal	-	-	-	-	-	-
Mergorejo	-	-	-	-	-	-
Selogabus	-	-	-	5	-	5
Sendangrejo	-	-	-	-	-	-
Mojomalang	-	-	-	-	-	-
Sugihwaras	-	-	-	-	-	-
Suciharjo	-	-	17	21	17	21
Pacing	-	-	-	-	-	-
Parangbaru	-	-	-	-	-	-
Sukorejo	-	-	26	29	26	29
Sembung	-	-	11	14	11	14
Ngawun	-	-	-	-	-	-
Wukirharjo	-	-	-	-	-	-
Dagangan	-	-	8	9	8	9
Parengan	-	-	75	90	75	90

Lanjutan Tabel/Continued Table 4.1.10

Desa/Kelurahan Village/Kelurahan	Murid/Pupils					
	Negeri/Public		Swasta/Private		Jumlah/Total	
	2021/2022	2022/2023	2021/2022	2022/2023	2021/2022	2022/2023
(1)	(2)	(3)	(4)	(5)	(6)	(7)
Kemlaten	-	-	-	-	-	-
Mergoasri	-	-	-	-	-	-
Kumpulrejo	-	-	29	49	29	49
Cengkong	-	-	-	-	-	-
Brangkal	-	-	-	-	-	-
Mergorejo	-	-	-	-	-	-
Selogabus	-	-	-	4	-	4
Sendangrejo	-	-	-	-	-	-
Mojomalang	-	-	-	-	-	-
Sugihwaras	-	-	-	-	-	-
Suciharjo	-	-	126	147	126	147
Pacing	-	-	-	-	-	-
Parangbaru	-	-	-	-	-	-
Sukorejo	-	-	148	155	148	155
Sembung	-	-	113	122	113	122
Ngawun	-	-	-	-	-	-
Wukirharjo	-	-	-	-	-	-
Dagangan	-	-	73	70	73	70
Parengan	-	-	489	547	489	547

Catatan/Note: ...

Sumber/Source: Kementerian Agama, Data Semester Ganjil/Ministry of Religious Affairs, Odd Semester Data

Tabel 4.1.11
Table

Jumlah Sekolah, Guru, dan Murid Sekolah Menengah Atas (SMA) di Bawah Kementerian Pendidikan dan Kebudayaan Menurut Desa/Kelurahan di Kecamatan Parengan, 2021/2022 dan 2022/2023
Number of Schools, Teachers, and Pupils in Upper Secondary Schools Under Kindergarten Under The Ministry of Education and Culture by Village/Kelurahan in Parengan Subdistrict 2021/2022 and 2022/2023

Desa/Kelurahan Village/Kelurahan	Sekolah/Schools					
	Negeri/Public		Swasta/Private		Jumlah/Total	
	2021/2022	2022/2023	2021/2022	2022/2023	2021/2022	2022/2023
(1)	(2)	(3)	(4)	(5)	(6)	(7)
Kemlaten	-	-	-	-	-	-
Mergoasri	-	-	-	-	-	-
Kumpulrejo	-	-	-	-	-	-
Cengkong	-	-	-	-	-	-
Brangkal	-	-	-	-	-	-
Mergorejo	-	-	-	-	-	-
Selogabus	-	-	-	-	-	-
Sendangrejo	-	-	-	-	-	-
Mojomalang	-	-	-	-	-	-
Sugihwaras	-	-	-	-	-	-
Suciharjo	-	-	-	-	-	-
Pacing	-	-	-	-	-	-
Parangbaru	-	-	-	-	-	-
Sukorejo	1	1	-	-	1	1
Sembung	-	-	-	-	-	-
Ngawun	-	-	-	-	-	-
Wukirharjo	-	-	-	-	-	-
Dagangan	-	-	-	-	-	-
Parengan	1	1	-	-	1	1

Lanjutan Tabel/Continued Table 4.1.11

Desa/Kelurahan Village/Kelurahan	Guru ¹ /Teachers					
	Negeri/Public		Swasta/Private		Jumlah/Total	
	2021/2022	2022/2023	2021/2022	2022/2023	2021/2022	2022/2023
(1)	(2)	(3)	(4)	(5)	(6)	(7)
Kemlaten	-	-	-	-	-	-
Mergoasri	-	-	-	-	-	-
Kumpulrejo	-	-	-	-	-	-
Cengkong	-	-	-	-	-	-
Brangkal	-	-	-	-	-	-
Mergorejo	-	-	-	-	-	-
Selogabus	-	-	-	-	-	-
Sendangrejo	-	-	-	-	-	-
Mojomalang	-	-	-	-	-	-
Sugihwaras	-	-	-	-	-	-
Suciharjo	-	-	-	-	-	-
Pacing	-	-	-	-	-	-
Parangbaru	-	-	-	-	-	-
Sukorejo	34	34	-	-	34	34
Sembung	-	-	-	-	-	-
Ngawun	-	-	-	-	-	-
Wukirharjo	-	-	-	-	-	-
Dagangan	-	-	-	-	-	-
Parengan	34	34	-	-	34	34

Lanjutan Tabel/*Continued Table* 4.1.11

Desa/Kelurahan <i>Village/Kelurahan</i>	Murid/ <i>Pupils</i>					
	Negeri/ <i>Public</i>		Swasta/ <i>Private</i>		Jumlah/ <i>Total</i>	
	2021/2022	2022/2023	2021/2022	2022/2023	2021/2022	2022/2023
(1)	(2)	(3)	(4)	(5)	(6)	(7)
Kemlaten	-	-	-	-	-	-
Mergoasri	-	-	-	-	-	-
Kumpulrejo	-	-	-	-	-	-
Cengkong	-	-	-	-	-	-
Brangkal	-	-	-	-	-	-
Mergorejo	-	-	-	-	-	-
Selogabus	-	-	-	-	-	-
Sendangrejo	-	-	-	-	-	-
Mojomalang	-	-	-	-	-	-
Sugihwaras	-	-	-	-	-	-
Suciharjo	-	-	-	-	-	-
Pacing	-	-	-	-	-	-
Parangbaru	-	-	-	-	-	-
Sukorejo	509	509	-	-	509	509
Sembung	-	-	-	-	-	-
Ngawun	-	-	-	-	-	-
Wukirharjo	-	-	-	-	-	-
Dagangan	-	-	-	-	-	-
Parengan	509	509	-	-	509	509

Catatan/*Note*: ¹ Jumlah guru termasuk kepala sekolah dan guru/*The total of teachers including headmaster and teacher*

Sumber/*Source*: Kementerian Pendidikan dan Kebudayaan, Data Semester Ganjil/*Ministry of Educations and Culture, Odd Semester Data*

Tabel 4.1.12
Table

Jumlah Sekolah, Guru, dan Murid Madrasah Aliyah (MA) di Bawah Kementerian Agama Menurut Desa/Kelurahan di Kecamatan Parengan, 2021/2022 dan 2022/2023
Number of Schools, Teachers, and Pupils in Madrasah Aliyah (MA) Under The Ministry of Religious Affairs by Village/Kelurahan in Parengan Subdistrict, 2021/2022 and 2022/2023

Desa/Kelurahan Village/Kelurahan	Sekolah/Schools					
	Negeri/Public		Swasta/Private		Jumlah/Total	
	2021/2022	2022/2023	2021/2022	2022/2023	2021/2022	2022/2023
(1)	(2)	(3)	(4)	(5)	(6)	(7)
Kemlaten	-	-	-	-	-	-
Mergoasri	-	-	-	-	-	-
Kumpulrejo	-	-	-	-	-	-
Cengkong	-	-	-	-	-	-
Brangkal	-	-	-	-	-	-
Mergorejo	-	-	-	-	-	-
Selogabus	-	-	-	-	-	-
Sendangrejo	-	-	-	-	-	-
Mojomalang	-	-	-	-	-	-
Sugihwaras	-	-	-	-	-	-
Suciharjo	-	-	1	1	1	1
Pacing	-	-	-	-	-	-
Parangbaru	-	-	-	-	-	-
Sukorejo	-	-	-	-	-	-
Sembung	-	-	1	1	1	1
Ngawun	-	-	-	-	-	-
Wukirharjo	-	-	-	-	-	-
Dagangan	-	-	-	-	-	-
Parengan	-	-	2	2	2	2

Lanjutan Tabel/*Continued Table* 4.1.12

Desa/Kelurahan <i>Village/Kelurahan</i>	Guru ¹ / <i>Teachers</i>					
	Negeri/ <i>Public</i>		Swasta/ <i>Private</i>		Jumlah/ <i>Total</i>	
	2021/2022	2022/2023	2021/2022	2022/2023	2021/2022	2022/2023
(1)	(2)	(3)	(4)	(5)	(6)	(7)
Kemlaten	-	-	-	-	-	-
Mergoasri	-	-	-	-	-	-
Kumpulrejo	-	-	-	-	-	-
Cengkong	-	-	-	-	-	-
Brangkal	-	-	-	-	-	-
Mergorejo	-	-	-	-	-	-
Selogabus	-	-	-	-	-	-
Sendangrejo	-	-	-	-	-	-
Mojomalang	-	-	-	-	-	-
Sugihwaras	-	-	-	-	-	-
Suciharjo	-	-	7	18	7	18
Pacing	-	-	-	-	-	-
Parangbaru	-	-	-	-	-	-
Sukorejo	-	-	-	-	-	-
Sembung	-	-	10	10	10	10
Ngawun	-	-	-	-	-	-
Wukirharjo	-	-	-	-	-	-
Dagangan	-	-	-	-	-	-
Parengan	-	-	17	28	17	28

Lanjutan Tabel/*Continued Table 4.1.12*

Desa/Kelurahan <i>Village/Kelurahan</i>	Murid/Pupils					
	Negeri/ <i>Public</i>		Swasta/ <i>Private</i>		Jumlah/ <i>Total</i>	
	2021/2022	2022/2023	2021/2022	2022/2023	2021/2022	2022/2023
(1)	(2)	(3)	(4)	(5)	(6)	(7)
Kemlaten	-	-	-	-	-	-
Mergoasri	-	-	-	-	-	-
Kumpulrejo	-	-	-	-	-	-
Cengkong	-	-	-	-	-	-
Brangkal	-	-	-	-	-	-
Mergorejo	-	-	-	-	-	-
Selogabus	-	-	-	-	-	-
Sendangrejo	-	-	-	-	-	-
Mojomalang	-	-	-	-	-	-
Sugiharwas	-	-	-	-	-	-
Suciharjo	-	-	73	38	73	38
Pacing	-	-	-	-	-	-
Parangbaru	-	-	-	-	-	-
Sukorejo	-	-	-	-	-	-
Sembung	-	-	85	95	85	95
Ngawun	-	-	-	-	-	-
Wukirharjo	-	-	-	-	-	-
Dagangan	-	-	-	-	-	-
Parengan	-	-	158	133	158	133

Catatan/*Note*: ...Sumber/*Source*: Kementerian Agama, Data Semester Ganjil/*Ministry of Religious Affairs, Odd Semester Data*

Tabel 4.1.13
Table

Jumlah Sekolah, Guru, dan Murid Sekolah Menengah Kejuruan (SMK) di Bawah Kementerian Pendidikan dan Kebudayaan Menurut Desa/Kelurahan di Kecamatan Parengan, 2021/2022 dan 2022/2023
Number of Schools, Teachers, and Pupils in Vocational High Schools Under Kindergarten Under The Ministry of Education and Culture by Village/Kelurahan in Parengan Subdistrict, 2021/2022 and 2022/2023

Desa/Kelurahan Village/Kelurahan	Sekolah/Schools					
	Negeri/Public		Swasta/Private		Jumlah/Total	
	2021/2022	2022/2023	2021/2022	2022/2023	2021/2022	2022/2023
(1)	(2)	(3)	(4)	(5)	(6)	(7)
Kemlaten	-	-	-	-	-	-
Mergoasri	-	-	-	-	-	-
Kumpulrejo	-	-	-	-	-	-
Cengkong	-	-	-	-	-	-
Brangkal	-	-	-	-	-	-
Mergorejo	-	-	-	-	-	-
Selogabus	-	-	-	-	-	-
Sendangrejo	-	-	-	-	-	-
Mojomalang	-	-	-	-	-	-
Sugihwaras	-	-	-	-	-	-
Suciharjo	-	-	-	-	-	-
Pacing	-	-	-	-	-	-
Parangbaru	-	-	-	-	-	-
Sukorejo	-	-	1	1	1	1
Sembung	-	-	-	-	-	-
Ngawun	-	-	-	-	-	-
Wukirharjo	-	-	-	-	-	-
Dagangan	-	-	-	-	-	-
Parengan	-	-	1	1	1	1

Lanjutan Tabel/Continued Table 4.1.13

Desa/Kelurahan Village/Kelurahan	Guru ¹ /Teachers					
	Negeri/Public		Swasta/Private		Jumlah/Total	
	2021/2022	2022/2023	2021/2022	2022/2023	2021/2022	2022/2023
(1)	(2)	(3)	(4)	(5)	(6)	(7)
Kemlaten	-	-	-	-	-	-
Mergoasri	-	-	-	-	-	-
Kumpulrejo	-	-	-	-	-	-
Cengkong	-	-	-	-	-	-
Brangkal	-	-	-	-	-	-
Mergorejo	-	-	-	-	-	-
Selogabus	-	-	-	-	-	-
Sendangrejo	-	-	-	-	-	-
Mojomalang	-	-	-	-	-	-
Sugihwaras	-	-	-	-	-	-
Suciharjo	-	-	-	-	-	-
Pacing	-	-	-	-	-	-
Parangbaru	-	-	-	-	-	-
Sukorejo	-	-	13	13	13	13
Sembung	-	-	-	-	-	-
Ngawun	-	-	-	-	-	-
Wukirharjo	-	-	-	-	-	-
Dagangan	-	-	-	-	-	-
Parengan	-	-	13	13	13	13

Lanjutan Tabel/*Continued Table* 4.1.13

Desa/Kelurahan <i>Village/Kelurahan</i>	Murid/Pupils					
	Negeri/ <i>Public</i>		Swasta/ <i>Private</i>		Jumlah/ <i>Total</i>	
	2021/2022	2022/2023	2021/2022	2022/2023	2021/2022	2022/2023
(1)	(2)	(3)	(4)	(5)	(6)	(7)
Kemlaten	-	-	-	-	-	-
Mergoasri	-	-	-	-	-	-
Kumpulrejo	-	-	-	-	-	-
Cengkong	-	-	-	-	-	-
Brangkal	-	-	-	-	-	-
Mergorejo	-	-	-	-	-	-
Selogabus	-	-	-	-	-	-
Sendangrejo	-	-	-	-	-	-
Mojomalang	-	-	-	-	-	-
Sugihwaras	-	-	-	-	-	-
Suciharjo	-	-	-	-	-	-
Pacing	-	-	-	-	-	-
Parangbaru	-	-	-	-	-	-
Sukorejo	-	-	139	139	139	139
Sembung	-	-	-	-	-	-
Ngawun	-	-	-	-	-	-
Wukirharjo	-	-	-	-	-	-
Dagangan	-	-	-	-	-	-
Parengan	-	-	139	139	139	139

Catatan/*Note*: ¹ Jumlah guru termasuk kepala sekolah dan guru/*The total of teachers including headmaster and teacher*

Sumber/*Source*: Kementerian Pendidikan dan Kebudayaan, Data Semester Ganji/*Ministry of Educations and Culture, Odd Semester Data*

4.2 KESEHATAN HEALTH

Tabel 4.2.1 Banyaknya Desa¹/Kelurahan yang Memiliki Sarana Kesehatan Menurut Jenis Sarana Kesehatan di Kecamatan Parengan, 2020–2022
Number of Villages¹/Kelurahan Health Facilities by Type of Health Facilities in Parengan Subdistrict, 2020–2022

Jenis Sarana Kesehatan Type of Health Facilities	2020 ²	2021 ²	2022 ³
(1)	(2)	(3)	(4)
Rumah Sakit <i>Hospital</i>	-	-	-
Rumah Sakit Bersalin <i>Maternity Hospital</i>	-	-	-
Poliklinik/Balai Pengobatan <i>Polyclinic</i>	-	-	-
Puskesmas Rawat Inap <i>Public Health Center with Inpatient Care</i>	-	1	1
Puskesmas Tanpa Rawat Inap <i>Public Health Center without Inpatient Care</i>	-	2	2
Apotek <i>Pharmacy</i>	-	2	2

Catatan/Note: ¹Desa pada tabel ini termasuk Unit Permukiman Transmigrasi (UPT) yang masih dibina oleh kementerian terkait/
Villages in this table include Transmigration Settlement Unit which is still fostered by the relevant ministries.

Sumber/Source: ²Badan Pusat Statistik, Pendataan Potensi Desa (Podes)/BPS-Statistics Indonesia, Village Potential Data Collecting
³...

Tabel 4.2.2
Table

Banyaknya Warga Penderita Kekurangan Gizi Menurut Desa/Kelurahan di Kecamatan Parengan, 2021
Number of People with Malnutrition by Villages/Kelurahan in Parengan Subdistrict, 2021

Desa/Kelurahan Village/Kelurahan	2021
(1)	(2)
Kemlaten	-
Mergoasri	-
Kumpulrejo	-
Cengkong	-
Brangkal	-
Mergorejo	-
Selogabus	1
Sendangrejo	-
Mojomalang	-
Sugihwaras	-
Suciharjo	-
Pacing	-
Parangbaru	2
Sukorejo	-
Sembung	-
Ngawun	-
Wukirharjo	-
Dagangan	-
Parengan	3

Catatan/Note: ...

Sumber/Source: ...

4.3 PERUMAHAN DAN LINGKUNGAN HOUSING AND ENVIRONMENT

Tabel 4.3.1 Banyaknya Desa¹/Kelurahan Menurut Sumber Air Minum Sebagian Besar Keluarga di Kecamatan Parengan, 2020–2022
Number of Villages¹/Kelurahan by Drinking Water Source of Majority Family in Parengan Subdistrict, 2020–2022

Sumber Air Minum Source of Drinking Water	2020 ²	2021 ²	2022 ³
(1)	(2)	(3)	(4)
Air Kemasan Bermerk/ <i>Branded Bottled Water</i>	-	-	-
Air Isi Ulang/ <i>Refil Water</i>	-	6	6
Leding Dengan Meteran/ <i>Metered Piped Water</i>	-	4	4
Leding Tanpa Meteran/ <i>Non Metered Piped Water</i>	-	-	-
Sumur Bor atau Pompa/ <i>Artesian Well or Pumped Water</i>	15	7	7
Sumur/ <i>Well</i>	-	-	-
Mata Air/ <i>Spring</i>	3	1	1
Sungai/Danau/Kolam/ Waduk/Situ/ Embung/Bendungan/ <i>River/Lake/Pond/ Reservoir/Dam</i>	-	-	-
Air Hujan/ <i>Rainwater</i>	-	-	-
Lainnya/ <i>Others</i>	-	-	-

Catatan/Note: ¹ Desa pada tabel ini termasuk Unit Permukiman Transmigrasi (UPT) yang masih dibina oleh kementerian terkait/
Villages in this table include Transmigration Settlement Unit which is still fostered by the relevant ministries.

Sumber/Source: ² Badan Pusat Statistik, Pendataan Potensi Desa (Podes)/BPS-Statistics Indonesia, Village Potential Data Collecting

³ ...

Tabel 4.3.2
Table

Banyaknya Keluarga Menurut Desa/Kelurahan dan Jenis Pengguna Listrik di Kecamatan Parengan, 2022
Number of Family by Villages/Kelurahan and Type of Electricity Consumer in Parengan Subdistrict, 2022

Desa/Kelurahan <i>Village/Kelurahan</i>	Pengguna Listrik <i>Electricity Consumer</i>			Bukan Pengguna Listrik <i>Not Electricity Consumer</i>
	PLN <i>State Electricity Company</i>	Non PLN <i>Non-State Electricity Company</i>	Jumlah <i>Total</i>	
(1)	(2)	(3)	(4)	(5)
Kemlaten	337	-	337	-
Mergoasri	534	-	534	-
Kumpulrejo	1.566	-	1.566	-
Cengkong	535	-	535	-
Brangkal	808	-	808	-
Mergorejo	892	-	892	-
Selogabus	1.478	-	1.478	-
Sendangrejo	589	-	589	-
Mojomalang	1.322	-	1.322	-
Sugihwaras	695	-	695	-
Suciharjo	1.502	-	1.502	-
Pacing	767	-	767	-
Parangbaru	2.143	-	2.143	-
Sukorejo	1.324	-	1.324	-
Sembung	1.586	-	1.586	-
Ngawun	599	-	599	-
Wukirharjo	906	-	906	-
Dagangan	1.278	-	1.278	-
Parengan	6674,199	-	6674,199	-

Catatan/Note: ...

Sumber/Source: ...

Tabel 4.3.3 **Banyaknya Desa¹/Kelurahan Menurut Sumber Penerangan Jalan Utama Desa/Kelurahan di Kecamatan Parengan, 2020–2022**
Number of Villages¹/Kelurahan by Source of Villages/Kelurahan's Main Street Illumination in Parengan Subdistrict, 2020–2022

Sumber Penerangan Jalan Utama Source of Main Street Illumination	2020 ²	2021 ²	2022 ³
(1)	(2)	(3)	(4)
Listrik Pemerintah/ <i>State Electricity</i>	1	8	8
Listrik Non Pemerintah/ <i>Non-State Electricity</i>	18	10	10
Non Listrik/ <i>Non-Electric</i>	-	-	-

Catatan/Note: ¹Desa pada tabel ini termasuk Unit Permukiman Transmigrasi (UPT) yang masih dibina oleh kementerian terkait/
Villages in this table include Transmigration Settlement Unit which is still fostered by the relevant ministries.

Sumber/Source: ²Badan Pusat Statistik, Pendataan Potensi Desa (Podes)/BPS-Statistics Indonesia, *Village Potential Data Collecting*

³ ...

Tabel
Table 4.3.4

Banyaknya Desa¹/Kelurahan Menurut Penggunaan Fasilitas Tempat Buang Air Besar Sebagian Besar Keluarga di Kecamatan Parengan, 2020–2022
Number of Villages¹/Kelurahan by Toilet Facility Used by Majority Family in Parengan Subdistrict, 2020–2022

Fasilitas Tempat Buang Air Besar Toilet Facility	2020²	2021²	2022³
(1)	(2)	(3)	(4)
Jamban/Toilet			
Sendiri/Private	-	18	18
Bersama/Shared	-	-	-
Umum/Public	-	-	-
Bukan Jamban/Non-Toilet			
Jumlah/Total	-	18	18

Catatan/Note: ¹Desa pada tabel ini termasuk Unit Permukiman Transmigrasi (UPT) yang masih dibina oleh kementerian terkait/
Villages in this table include Transmigration Settlement Unit which is still fostered by the relevant ministries.

Sumber/Source: ²Badan Pusat Statistik, Pendataan Potensi Desa (Podes)/BPS-Statistics Indonesia, Village Potential Data Collecting

³...

Tabel 4.3.5
Table

Banyaknya Desa/Kelurahan Menurut Jenis Bahan Bakar untuk Memasak yang Digunakan Sebagian Besar Keluarga di Kecamatan Parengan, 2022
Number of Villages/Kelurahan by Type of Cooking Fuel Used by Majority Family in Parengan Subdistrict, 2022

Jenis Bahan Bakar untuk Memasak <i>Type of Cooking Fuel</i>	2022
(1)	(2)
Listrik/ <i>Electric</i>	-
Elpiji 5,5 kg/ <i>Blue Gas 5.5 kg-LPG</i>	-
Elpiji 12 kg/ <i>12 kg-LPG</i>	-
Elpiji 3 kg/ <i>3 kg-LPG</i>	18
Gas Kota/ <i>City Gas</i>	-
Biogas/ <i>Biogas</i>	-
Minyak Tanah/ <i>Kerosene</i>	-
Briket/ <i>Briquettes</i>	-
Arang/ <i>Charcoal</i>	-
Kayu Bakar/ <i>Firewood</i>	-
Lainnya/ <i>Others</i>	-
Jumlah/<i>Total</i>	18

Catatan/*Note*: ...

Sumber/*Source*: ...

4.4 AGAMA DAN SOSIAL LAINNYA RELIGION AND OTHER SOCIAL AFFAIRS

Tabel 4.4.1 Jumlah Tempat Peribadatan Menurut Desa/Kelurahan di Kecamatan Parengan, 2022
Table *Number of Worship Places by Villages/Kelurahan in Parengan Subdistrict, 2022*

Desa/Kelurahan Village/Kelurahan	Masjid Mosque	Mushola Pray Room	Gereja Protestan Protestant Church	Gereja Katholik Catholic Church	Pura Temple	Vihara
(1)	(2)	(3)	(4)	(5)	(6)	(7)
Kemlaten	2	8	-	-	-	-
Mergoasri	2	9	-	-	-	-
Kumpulrejo	3	31	-	-	-	-
Cengkong	1	7	1	1	-	-
Brangkal	1	15	-	-	-	-
Mergorejo	5	14	-	-	-	-
Selogabus	6	24	-	-	-	-
Sendangrejo	1	9	-	-	-	-
Mojomalang	2	19	-	-	-	-
Sugihwaras	2	16	-	-	-	-
Sucharjo	5	22	-	-	-	-
Pacing	2	11	1	-	-	-
Parangbaru	6	24	-	-	-	-
Sukorejo	5	40	-	-	-	-
Sembung	2	37	-	-	-	-
Ngawun	2	14	1	-	-	-
Wukirharjo	2	21	-	-	-	-
Dagangan	4	48	-	-	-	-
Parengan	53	369	3	1	-	-

Catatan/Note: ...

Sumber/Source: Kantor Kementerian Agama Kabupaten Tuban/ Office of the Ministry of Religios Affair of Tuban Regency

Tabel 4.4.2 Jumlah Nikah, Talak dan Cerai Menurut Desa/Kelurahan di Kecamatan Parengan, 2022
Table Number of Marriages and Divorce by SVillages/Kelurahan in Parengan Subdistrict, 2022

Desa/Kelurahan Village/Kelurahan	Nikah Marriages	Talak Divorce	Cerai Divorce
(1)	(2)	(3)	(4)
Kemlaten	3	0	0
Mergoasri	10	0	0
Kumpulrejo	32	1	0
Cengkong	13	1	0
Brangkal	23	0	0
Mergorejo	23	1	0
Selogabus	29	0	0
Sendangrejo	19	1	0
Mojomalang	37	0	0
Sugihwaras	14	1	1
Suciharjo	32	2	0
Pacing	12	0	0
Parangbaru	51	1	0
Sukorejo	36	2	0
Sembung	19	2	2
Ngawun	21	0	0
Wukirharjo	20	1	0
Dagangan	35	1	0
Parengan	429	14	3

Catatan/Note: ...

Sumber/Source: Kantor Kementerian Agama Kabupaten Tuban/ Office of the Ministry of Religios Affair of Tuban Regency

Tabel 4.4.3
Table

**Banyaknya Kejadian Bencana Alam Menurut Desa/
Kelurahan dan Jenis Bencana Alam di Kecamatan
Parengan, 2021**
*Number of Natural Disaster Events by Villages/Kelurahan
and Type of Natural Disaster in Parengan Subdistrict,
2021*

Desa/Kelurahan <i>Village/Kelurahan</i>	Gempa Bumi <i>Earthquake</i>	Tsunami <i>Tsunami</i>	Gunung Meletus <i>Volcanic Eruption</i>	Tanah Longsor <i>Landslide</i>
(1)	(2)	(3)	(4)	(5)
Kemlaten	-	-	-	-
Mergoasri	-	-	-	-
Kumpulrejo	-	-	-	-
Cengkong	-	-	-	-
Brangkal	-	-	-	-
Mergorejo	-	-	-	-
Selogabus	-	-	-	-
Sendangrejo	-	-	-	-
Mojomalang	-	-	-	-
Sugiharwas	-	-	-	-
Suciharjo	-	-	-	-
Pacing	-	-	-	-
Parangbaru	-	-	-	-
Sukorejo	-	-	-	-
Sembung	-	-	-	-
Ngawun	-	-	-	-
Wukirharjo	-	-	-	-
Dagangan	-	-	-	-
Parengan	-	-	-	-

Lanjutan Tabel/*Continued Table 4.4.3*

Desa/Kelurahan Village/Kelurahan	Banjir Floods	Banjir Bandang Flash Floods	Kekeringan Drought	Kebakaran Hutan dan Lahan Forest and Land Fires
(1)	(6)	(7)	(8)	(9)
Kemlaten	1	-	-	-
Mergoasri	1	-	-	-
Kumpulrejo	1	-	-	-
Cengkong	1	-	-	-
Brangkal	1	-	-	-
Mergorejo	1	-	-	-
Selogabus	1	-	-	-
Sendangrejo	-	-	-	-
Mojomalang	-	-	-	-
Sugihwaras	-	-	-	-
Suciharjo	-	-	-	-
Pacing	-	-	-	-
Parangbaru	1	-	-	-
Sukorejo	1	-	-	-
Sembung	1	-	-	-
Ngawun	-	-	-	-
Wukirharjo	-	-	-	-
Dagangan	-	-	-	-
Parengan	10	-	-	-

Lanjutan Tabel/*Continued Table* 4.4.3

Desa/Kelurahan Village/Kelurahan	Angin Puyuh/ Puting Beliung/ Topan Tornado/Typhoon	Gelombang Pasang Tidal Wave	Abrasi Abrasion
(1)	(10)	(11)	(12)
Kemlaten	-	-	-
Mergoasri	-	-	-
Kumpulrejo	-	-	-
Cengkong	-	-	-
Brangkal	-	-	-
Mergorejo	-	-	-
Selogabus	-	-	-
Sendangrejo	-	-	-
Mojomalang	-	-	-
Sugihwaras	-	-	-
Suciharjo	-	-	-
Pacing	-	-	-
Parangbaru	-	-	-
Sukorejo	-	-	-
Sembung	-	-	-
Ngawun	-	-	-
Wukirharjo	-	-	-
Dagangan	-	-	-
Parengan	-	-	-

Catatan/*Note*: ...Sumber/*Source*: ...

Tabel
Table 4.4.4

Banyaknya Korban Jiwa Akibat Bencana Alam Menurut Desa/Kelurahan dan Jenis Bencana Alam di Kecamatan Parengan, 2021
Number of Fatalities Due to Natural Disasters by Villages/ Kelurahan and Type of Natural Disaster in Parengan Subdistrict, 2021

Desa/Kelurahan <i>Village/Kelurahan</i>	Gempa Bumi <i>Earthquake</i>	Tsunami <i>Tsunami</i>	Gunung Meletus <i>Volcanic Eruption</i>	Tanah Longsor <i>Landslide</i>
(1)	(2)	(3)	(4)	(5)
Kemlaten	-	-	-	-
Mergoasri	-	-	-	-
Kumpulrejo	-	-	-	-
Cengkong	-	-	-	-
Brangkal	-	-	-	-
Mergorejo	-	-	-	-
Selogabus	-	-	-	-
Sendangrejo	-	-	-	-
Mojomalang	-	-	-	-
Sugiharwas	-	-	-	-
Sucharjo	-	-	-	-
Pacing	-	-	-	-
Parangbaru	-	-	-	-
Sukorejo	-	-	-	-
Sembung	-	-	-	-
Ngawun	-	-	-	-
Wukirharjo	-	-	-	-
Dagangan	-	-	-	-
Parengan	-	-	-	-

Lanjutan Tabel/*Continued Table 4.4.4*

Desa/Kelurahan Village/Kelurahan	Banjir Floods	Banjir Bandang Flash Floods	Kekeringan Drought	Kebakaran Hutan dan Lahan Forest and Land Fires
(1)	(6)	(7)	(8)	(9)
Kemlaten	-	-	-	-
Mergoasri	-	-	-	-
Kumpulrejo	-	-	-	-
Cengkong	-	-	-	-
Brangkal	-	-	-	-
Mergorejo	-	-	-	-
Selogabus	-	-	-	-
Sendangrejo	-	-	-	-
Mojomalang	-	-	-	-
Sugihwaras	-	-	-	-
Sucharjo	-	-	-	-
Pacing	-	-	-	-
Parangbaru	-	-	-	-
Sukorejo	-	-	-	-
Sembung	-	-	-	-
Ngawun	-	-	-	-
Wukirharjo	-	-	-	-
Dagangan	-	-	-	-
Parengan	-	-	-	-

Lanjutan Tabel/Continued Table 4.4.4

Desa/Kelurahan Village/Kelurahan	Angin Puyuh/ Puting Beliung/ Topan Tornado/Typhoon	Gelombang Pasang Tidal Wave	Abrasi Abrasion
(1)	(10)	(11)	(12)
Kemlaten	-	-	-
Mergoasri	-	-	-
Kumpulrejo	-	-	-
Cengkong	-	-	-
Brangkal	-	-	-
Mergorejo	-	-	-
Selogabus	-	-	-
Sendangrejo	-	-	-
Mojomalang	-	-	-
Sugihwaras	-	-	-
Suciharjo	-	-	-
Pacing	-	-	-
Parangbaru	-	-	-
Sukorejo	-	-	-
Sembung	-	-	-
Ngawun	-	-	-
Wukirharjo	-	-	-
Dagangan	-	-	-
Parengan	-	-	-

Catatan/Note: ...

Sumber/Source: ...

Tabel 4.4.5
Table

Keberadaan Fasilitas/Upaya Antisipasi/Mitigasi Bencana Alam Menurut Desa/Kelurahan di Kecamatan Parengan, 2022

Existence of Facilities/Efforts for Anticipation/Mitigation of Natural Disasters by Villages/Kelurahan by Villages/Kelurahan in Parengan Subdistrict, 2022

Desa/Kelurahan Village/Kelurahan	Sistem Peringatan Dini Bencana Alam Natural Disaster Early Warning System	Sistem Peringatan Dini Khusus Tsunami Tsunami Early Warning System	Perlengkapan Keselamatan Safety Equipment
(1)	(2)	(3)	(4)
Kemlaten	Tidak Ada	Tidak Ada	Tidak Ada
Mergoasri	Tidak Ada	Tidak Ada	Tidak Ada
Kumpulrejo	Tidak Ada	Tidak Ada	Tidak Ada
Cengkong	Tidak Ada	Tidak Ada	Tidak Ada
Brangkal	Ada	Tidak Ada	Tidak Ada
Mergorejo	Tidak Ada	Tidak Ada	Tidak Ada
Selogabus	Tidak Ada	Tidak Ada	Tidak Ada
Sendangrejo	Tidak Ada	Tidak Ada	Tidak Ada
Mojomalang	Tidak Ada	Tidak Ada	Tidak Ada
Sugihwaras	Tidak Ada	Tidak Ada	Tidak Ada
Sucharjo	Tidak Ada	Tidak Ada	Tidak Ada
Pacing	Tidak Ada	Tidak Ada	Ada
Parangbaru	Tidak Ada	Tidak Ada	Tidak Ada
Sukorejo	Tidak Ada	Tidak Ada	Tidak Ada
Sembung	Tidak Ada	Tidak Ada	Ada
Ngawun	Tidak Ada	Tidak Ada	Tidak Ada
Wukirharjo	Tidak Ada	Tidak Ada	Tidak Ada
Dagangan	Tidak Ada	Tidak Ada	Tidak Ada

Isian kolom 2, 4-6: "Ada", "Tidak Ada"

Isian kolom3: "Bukan Wilayah Potensi Tsunami", "Ada", "Tidak Ada"

Lanjutan Tabel/*Continued Table 4.4.5*

Desa/Kelurahan <i>Village/Kelurahan</i>	Rambu-Rambu dan Jalur Evakuasi Bencana <i>Sign and Evacuation Route</i>	Pembuatan, Perawatan, atau Normalisasi: Sungai, Kanal, Tanggul, Parit, Drainase, Waduk, Pantai, dll <i>Manufacture, Maintenance, or Normalization: Rivers, Canals, Embankment, etc</i>
(1)	(5)	(6)
Kemlaten	Tidak ada	Tidak ada
Mergoasri	Tidak ada	Tidak ada
Kumpulrejo	Tidak ada	Ada
Cengkong	Tidak ada	Ada
Brangkal	Ada	Ada
Mergorejo	Tidak ada	Ada
Selogabus	Tidak ada	Ada
Sendangrejo	Tidak ada	Ada
Mojomalang	Tidak ada	Tidak ada
Sugihwaras	Tidak ada	Ada
Sucharjo	Tidak ada	Ada
Pacing	Tidak ada	Ada
Parangbaru	Tidak ada	Tidak ada
Sukorejo	Tidak ada	Ada
Sembung	Tidak ada	Ada
Ngawun	Tidak ada	Ada
Wukirharjo	Tidak ada	Tidak ada
Dagangan	Tidak ada	Tidak ada

Catatan/*Note*: ...Sumber/*Source*: ...

Tabel 4.4.6
Table

Banyaknya Desa/Kelurahan yang Memiliki Kelompok Kegiatan Olahraga Menurut Jenis Olahraga dan Ketersediaan Fasilitas/Lapangan Olahraga di Kecamatan Parengan, 2022
Number of Villages/Kelurahan Having Sport Activities Groups by Type of Sport and Availability of Sport Facilities/Fields in Parengan Subdistrict, 2022

Jenis Olahraga <i>Type of Sport</i>	Kondisi Fasilitas/Lapangan Olahraga <i>Condition of Sport Facilities/Fields</i>			Tidak Ada Fasilitas/ Lapangan Olahraga <i>No Sport Facilities/ Fields</i>
	Baik	Rusak Sedang	Rusak Parah	
(1)	(2)	(3)	(4)	(5)
Sepak Bola/ <i>Soccer</i>	4	4	4	6
Bola Voli/ <i>Volley Ball</i>	11	6	1	-
Bulu Tangkis/ <i>Badminton</i>	2	1	-	15
Bola Basket/ <i>Basket Ball</i>	-	-	-	18
Tenis Lapangan/ <i>Court Tennis</i>	-	-	-	18
Tenis Meja/ <i>Table Tennis</i>	1	1	-	16
Futsal/ <i>Futsal</i>	1	-	-	17
Renang/ <i>Swimming</i>	-	-	-	18
Bela Diri/ <i>Martial Arts</i>	5	-	1	12
Bilyard/ <i>Billiards</i>	8	1	-	9
Fitnes, Aerobik, dll/ <i>Fitness, Aerobics, etc</i>	2	-	-	16
Lainnya/ <i>Others</i>	-	-	-	-

Catatan/Note: ...

Sumber/Source: ...

Tabel 4.4.7
Table

Banyaknya Desa/Kelurahan yang Memiliki Kelompok Kegiatan Olahraga Menurut Jenis Olahraga dan Ketersediaan Fasilitas/Lapangan Olahraga di Kecamatan Parengan, 2022
Number of Villages/Kelurahan Having Sport Activities Groups by Type of Sport and Availability of Sport Facilities/Fields in Parengan Subdistrict, 2022

Jenis Olahraga <i>Type of Sport</i>	Kondisi Fasilitas/Lapangan Olahraga <i>Condition of Sport Facilities/Fields</i>			Tidak Ada Fasilitas/ Lapangan Olahraga <i>No Sport Facilities/ Fields</i>
	Baik	Rusak Sedang	Rusak Parah	
(1)	(2)	(3)	(4)	(5)
Sepak Bola/ <i>Soccer</i>	4	4	4	6
Bola Voli/ <i>Volley Ball</i>	11	6	1	-
Bulu Tangkis/ <i>Badminton</i>	2	1	-	15
Bola Basket/ <i>Basket Ball</i>	-	-	-	18
Tenis Lapangan/ <i>Court Tennis</i>	-	-	-	18
Tenis Meja/ <i>Table Tennis</i>	1	1	-	16
Futsal/ <i>Futsal</i>	1	-	-	17
Renang/ <i>Swimming</i>	-	-	-	18
Bela Diri/ <i>Martial Arts</i>	5	-	1	12
Bilyard/ <i>Billiards</i>	8	1	-	9
Fitnes, Aerobik, dll/ <i>Fitness, Aerobics, etc</i>	2	-	-	16
Lainnya/ <i>Others</i>	-	-	-	-

Catatan/Note: ...

Sumber/Source: ...

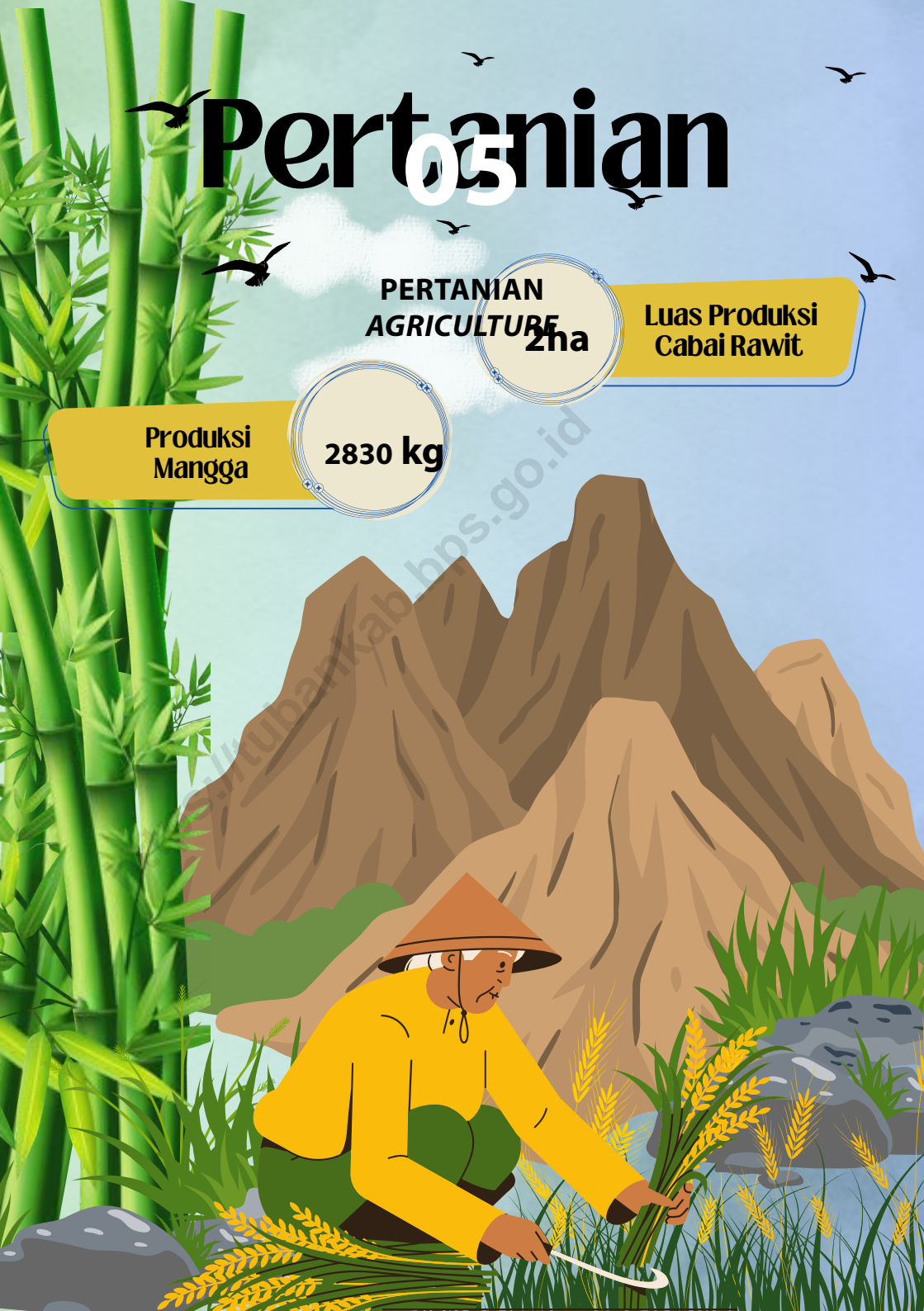
Pertanian 05

**PERTANIAN
AGRICULTURE**
Zha

**Luas Produksi
Cabai Rawit**

**Produksi
Mangga**

2830 kg



PENJELASAN TEKNIS

1. Tanaman sayuran dan buah-buahan semusim adalah tanaman sumber vitamin, garam mineral dan lain-lain yang dikonsumsi dari bagian tanaman yang berupa daun, bunga, buah, dan umbinya, yang berumur kurang dari satu tahun. Tanaman buah-buahan semusim adalah tanaman sumber vitamin, garam mineral, dan lain-lain yang dikonsumsi dari bagian tanaman yang berupa buah, berumur kurang dari satu tahun, tidak berbentuk pohon/rumpun tetapi menjalar dan berbatang lunak.
2. Tanaman buah-buahan dan sayuran tahunan
Tanaman buah-buahan tahunan adalah tanaman sumber vitamin, garam mineral, dan lain-lain yang dikonsumsi dari bagian tanaman yang berupa buah dan merupakan tanaman tahunan. Tanaman sayuran tahunan adalah tanaman sumber vitamin, garam mineral, dan lain-lain yang dikonsumsi dari bagian tanaman yang berupa daun dan atau buah yang berumur lebih dari satu tahun.
3. Tanaman hias adalah tanaman yang mempunyai nilai keindahan baik bentuk, warna daun, tajuk maupun bunganya, sering digunakan untuk penghias pekarangan dan lain sebagainya.

TECHNICAL NOTES

1. *Seasonal vegetable and fruit plants*
Seasonal vegetable plants are plants which are the sources of vitamin, mineral salt, etc, consumed from the part of the plant in the form of leaf, flower, fruit, and root with the age of less than one year. Seasonal fruit plants are plants which are the sources of vitamin, mineral salt, etc, consumed from the part of the plant in the form of fruits. These plants are creeps with the age of less than one year.
2. *Annual fruit and vegetable plants*
Annual fruit plants are plants hich are the sources of vitamin, contained mineral salt, etc, consumed from the part of plant in the form of fruit and more than one year of age. Annual vegetable plants are plants which are the sources of vitamin, contained mineral salt, etc, consumed from the part of the plant in the form of vegetable and more than one year of age.
3. *Ornamental plants are plants which have a beauty value, either in shape, colour of leaf or crown of flower, and they are often used as a yard decorator.*

<https://tubankab.bps.go.id>

ULASAN

Data tanaman sayuran dalam publikasi ini meliputi bawang merah, bawang daun, tomat, cabe besar, dll. Sedangkan tanaman buah-buahan semusim meliputi semangka, melon dan blewah.

Produksi tanaman sayuran pada tahun 2022 pada umumnya mengalami penurunan dibandingkan tahun sebelumnya. Demikian pula tanaman buah-buahan pada tahun 2022 pada umumnya mengalami penurunan dibandingkan tahun sebelumnya.

DESCRIPTION


Crop vegetable data in this publication cover shallot, spring onion, tomato, eggplant, cucumber, longbeans, big chili, etc. While season fruits crop cover blewah, melon and watermelon.

Crop vegetable production in 2022 general increased compared to previous year. As well as season fruits crop in 2022 general increased compaire to previous year.

<https://tubankab.bps.go.id>

Gambar 5.1
Figures

Jumlah Ternak Besar di Kecamatan Parengan, 2022
Number of Big Livestock in Parengan Subdistrict, 2022



Sumber/Source :

Tabel 5.1
Table

Luas Panen Tanaman Sayuran dan Buah-buahan Semusim Menurut Jenis Tanaman di Kecamatan Parengan (ha), 2019–2022
Harvested Area of Seasonal Vegetables and Fruits by Kind of Plant in Parengan Subdistrict (ha), 2019–2022

Jenis Tanaman Kind of Plants	2019	2020	2021	2022 ^x
(1)	(2)	(3)	(4)	(5)
Sayuran/Vegetables:				
Bawang Merah/ <i>Shallots</i>	3	1	1	1
Cabai Besar/TW/Teropong <i>Chili/Big Chili</i>	18	34	65	21
Cabai Keiting <i>Curly Chili</i>	-	-	-	-
Cabai Rawit <i>Chili/Cayenne Pepper</i>	13	16	8	2
Kentang/ <i>Potato</i>	-	-	-	-
Kubis/ <i>Cabbage</i>	-	-	-	-
Tomat/ <i>Tomato</i>	4	5	1	1
Bawang Putih/ <i>Garlic</i>	-	-	-	-
Terung	3	1	1	1
Buah–buahan/Fruits:				
Melon	12	56	21	15
Semangka	1	10	-	-

Catatan/Note: ...

Sumber/Source: Badan Pusat Statistik, Statistik Pertanian Hortikultura SPH-SBS/BPS-Statistics Indonesia, *Agricultural Statistic for Horticulture SPH-SBS*

Tabel 5.2
Table

Produksi Tanaman Sayuran dan Buah-buahan Semusim Menurut Jenis Tanaman di Kecamatan Parengan (kuintal), 2019–2022
Production of Seasonal Vegetables and Fruits by Kind of Plant in Parengan Subdistrict (kuintal), 2019–2022

Jenis Tanaman Kind of Plants	2019	2020	2021	2022 ^x
(1)	(2)	(3)	(4)	(5)
Sayuran/Vegetables:				
Bawang Merah/ <i>Shallots</i>	295	85	15	80
Cabai Besar/TW/Teropong <i>Chili/Big Chili</i>	2371	4785	7366	1330
Cabai Keiting <i>Curly Chili</i>	-	-	-	-
Cabai Rawit <i>Chili/Cayenne Pepper</i>	1220	1330	769	273
Kentang/ <i>Potato</i>	-	-	-	-
Kubis/ <i>Cabbage</i>	-	-	-	-
Tomat/ <i>Tomato</i>	290	490	155	65
Bawang Putih/ <i>Garlic</i>	-	-	-	-
Terung	520	550	500	50
Buah–buahan/Fruits:				
Melon	2650	12700	5170	2040
Semangka	280	2980	-	-

Catatan/Note: ...

Sumber/Source: Badan Pusat Statistik, Statistik Pertanian Hortikultura SPH-SBS/BPS-Statistics Indonesia, *Agricultural Statistic for Horticulture SPH-SBS*

Tabel
Table 5.3

**Luas Panen Tanaman Biofarmaka Menurut Jenis Tanaman
di Kecamatan Parengan (m²), 2019–2022**
**Harvested Area of Medicinal Plants by Kind of Plant in
Parengan Subdistrict (m²), 2019–2022**

Jenis Tanaman Kind of Plants	2019	2020	2021	2022 ^x
(1)	(2)	(3)	(4)	(5)
<i>Jahe/Ginger</i>	60	7	2	2
<i>Kencur/East Indian Galangal</i>	10	2	1	1
<i>Kunyit/Turmeric</i>	30	7	7	7
<i>Laos/Lengkuas/Galangal</i>	40	6	1	1
Temulawak/Java Turmeric	24	5	3	1
Temukunci/Chinese Keys	-	-	1	1

Catatan/Note: ...

Sumber/Source: Badan Pusat Statistik, Statistik Pertanian Hortikultura SPH-TBF/BPS-Statistics Indonesia, Agricultural Statistic for Horticulture SPH-TBF

Tabel 5.4 **Produksi Tanaman Biofarmaka Menurut Jenis Tanaman di Kecamatan Parengan (kg), 2019–2022**
Table **Production of Medicinal Plants by Kind of Plant in Parengan Subdistrict (kg), 2019–2022**

Jenis Tanaman Kind of Plants	2019	2020	2021	2022 ^x
(1)	(2)	(3)	(4)	(5)
<i>Jahe/Ginger</i>	202	9	1	1
<i>Kencur/East Indian Galangal</i>	18	3	1	1
<i>Kunyit/Turmeric</i>	127	14	9	4
<i>Laos/Lengkuas/Galangal</i>	182	7	1	1
Temulawak/Java Turmeric	98	10	5	1
Temukunci/Chinese Keys	-	-	2	1

Catatan/Note: ...
 Sumber/Source: Badan Pusat Statistik, Statistik Pertanian Hortikultura SPH-TBF/BPS-Statistics Indonesia, Agricultural Statistic for Horticulture SPH-TBF

Tabel
5.5
Table

**Luas Panen Tanaman Hias Menurut Jenis Tanaman di
Kecamatan Parengan (m²), 2019–2022**
**Harvested Area of Ornamental Plants by Kind of Plant in
Parengan Subdistrict (m²), 2019–2022**

Jenis Tanaman Kind of Plants	2019	2020	2021	2022 ^x
(1)	(2)	(3)	(4)	(5)
Anggrek Pot/Pot Orchid	-	-	-	-
Anggrek Potong/Cut Orchid	-	-	-	-
Krisan/Chrysantemum	4	3	4	4
Mawar/Rose	-	13	-	-
Sedap Malam/Tuberose	24	18	18	14
Palem/Palm	17	19	5	2

Catatan/Note: ...

Sumber/Source: Badan Pusat Statistik, Statistik Pertanian Hortikultura SPH-TH/BPS-Statistics Indonesia, Agricultural Statistik for Horticulture SPH-TH

Tabel 5.6 **Produksi Tanaman Hias Menurut Jenis Tanaman di Kecamatan Parengan (tangkai), 2019–2022**
Table **Production of Ornamental Plants by Kind of Plant in Parengan Subdistrict (stalks), 2019–2022**

Jenis Tanaman Kind of Plants	2019	2020	2021	2022 ^x
(1)	(2)	(3)	(4)	(5)
Anggrek/Orchid	-	-	-	-
Krisan/Chrysantemum	-	-	-	-
Mawar/Rose	8	20	23	18
Sedap Malam/Tuberose	-	13	-	-
Melati/Jasmine	67	66	38	10
Palem/Palm	51	57	5	2

Catatan/Note: ...
 Sumber/Source: Badan Pusat Statistik, Statistik Pertanian Hortikultura SPH-TH/BPS-Statistics Indonesia, Agricultural Statistik for Horticulture SPH-TH

Tabel
Table 5.7

Produksi Buah-Buahan dan Sayuran Tahunan Menurut Jenis Tanaman di Kecamatan Parengan (kuintal), 2019–2022
Production of Annual Fruits and Vegetables by Kind of Plant in Parengan Subdistrict (qintal), 2019–2022

Jenis Tanaman Kind of Plants	2019	2020	2021	2022 ^x
(1)	(2)	(3)	(4)	(5)
Buah–Buahan/Fruits:				
Mangga/Mango	28 500	50 313	18 909	2 830
Durian/Durian	-	-	-	-
Jeruk Siam/Kepron/Orange/Tangerine	173	801	77	-
Pisang/Banana	3 210	990	2 903	2 360
Pepaya/Papaya	1 660	2 170	215	-
Salak/Snakefruit	-	-	-	-
Belimbing/Star Fruit	51	80	29	25
Sawo/Sapodilla	69	78	74	44
Sayuran/Vegetables:				
Petai	-	-	-	-
Melinjo	2	4	-	1

Catatan/Note: ...

Sumber/Source: Badan Pusat Statistik, Statistik Pertanian Hortikultura SPH-BST/BPS-Statistics Indonesia, Agricultural Statistic for Horticulture SPH-BST

Tabel
Table 5.8

Populasi Ternak Menurut Desa/Kelurahan dan Jenis Ternak di Kecamatan Parengan, 2022
Livestock Population by Village/Kelurahan and Kind of Livestock in Parengan Subdistrict, 2022

Desa/Kelurahan <i>Village/Kelurahan</i>	Sapi Perah <i>Dairy Cattle</i>	Sapi Potong <i>Beef Cattle</i>	Kerbau <i>Buffalo</i>	Kuda <i>Horse</i>	Kambing <i>Sheep</i>	Domba <i>Sheep</i>
(1)	(2)	(3)	(4)	(5)	(6)	(7)
Kemlaten	-	305	-	-	105	128
Mergoasri	-	511	-	-	101	72
Kumpulrejo	-	774	-	-	261	144
Cengkong	-	259	-	-	161	170
Brangkal	-	362	-	-	193	191
Mergorejo	-	489	-	-	179	185
Selogabus	-	794	-	-	275	468
Sendangrejo	-	222	-	-	363	294
Mojomalang	-	993	-	-	779	740
Sugihwaras	-	782	-	-	439	478
Suciharjo	-	971	-	-	324	482
Pacing	-	2,053	-	-	271	145
Parangbaru	-	1,162	-	-	585	293
Sukorejo	-	1,681	-	-	333	380
Sembung	-	972	-	-	307	367
Ngawun	-	810	-	-	285	351
Wukirharjo	-	2,138	-	-	213	182
Dagangan	-	2,172	-	-	336	177
Parengan	-	17,450	-	-	5,510	5,247

Catatan/Note:

Sumber/Source: Dinas Ketahanan Pangan, Pertanian dan Perikanan Kabupaten Tuban/*Food Security, Agriculture and Fisheries Service in Tuban Regency*

Tabel 5.9
Table

Populasi Unggas Menurut Desa/Kelurahan dan Jenis Ternak di Kecamatan Parengan, 2022
Poultry Population by Village/Kelurahan and Kind of Poultry in Parengan Subdistrict, 2022

Desa/Kelurahan Village/Kelurahan	Ayam Kampung Native Chicken	Ayam Petelur Layer	Ayam Pedaging Broiler	Entog Manila Duck	Itik Duck
(1)	(2)	(3)	(4)	(5)	(6)
Kemlaten	2,615	-	-	147	22
Mergoasri	1,750	-	-	90	21
Kumpulrejo	4,157	-	-	127	108
Cengkong	3,138	-	-	38	-
Brangkal	3,452	-	-	98	38
Mergorejo	3,868	-	-	118	-
Selogabus	10,561	8,500	22,200	278	80
Sendangrejo	6,435	-	-	332	71
Mojomalang	8,562	-	-	234	105
Sugihwaras	7,376	-	-	108	85
Suciharjo	11,467	-	18,000	182	191
Pacing	422	-	-	89	-
Parangbaru	912	-	-	135	152
Sukorejo	550	-	87,000	162	38
Sembung	4,571	-	-	154	416
Ngawun	3,583	-	-	1,467	48
Wukirharjo	466	-	-	-	14
Dagangan	895	-	-	15	23
Parengan	74,780	8,500	127,200	3,774	1,412

Catatan/Note:

Sumber/Source: Dinas Ketahanan Pangan, Pertanian dan Perikanan Kabupaten Tuban/Food Security, Agriculture and Fisheries Service in Tuban Regency

06

PARIWISATA, TRANSPORTASI, DAN KOMUNIKASI
TOURISM, TRANSPORTATION, AND COMMUNICATION

**JUMLAH
HOTEL/PENGINAPAN**

0



**JUMLAH
MENARA BTS**



11



ULASAN

Jumlah menara telepon seluler (BTS) di kecamatan Parengan sebanyak 11 dengan layanan operator seluler terbesar sebanyak 6 operator.

DESCRIPTION

Number of Base Transceiver Station (BTS) in Parengan subdistrict is 11 and Cellular Phone Communication Service Operators are 6 operators

<https://tubankab.bps.go.id>

6.1 PARIWISATA TOURISM

Tabel 6.1.1 Jumlah Sarana Akomodasi Menurut Desa/Kelurahan dan Jenis Akomodasi di Kecamatan Parengan, 2022
Number of Accomodation Facilities by Villages/Kelurahan and Type of Accomodation in Parengan Subdistrict, 2022

Desa/Kelurahan <i>Village/Kelurahan</i>	Hotel <i>Hotel</i>	Penginapan <i>Inn</i>
(1)	(2)	(3)
Kemlaten	-	-
Mergoasri	-	-
Kumpulrejo	-	-
Cengkong	-	-
Brangkal	-	-
Mergorejo	-	-
Selogabus	-	-
Sendangrejo	-	-
Mojomalang	-	-
Sugihwaras	-	-
Suciharjo	-	-
Pacing	-	-
Parangbaru	-	-
Sukorejo	-	-
Sembung	-	-
Ngawun	-	-
Wukirharjo	-	-
Dagangan	-	-

6.2 TRANSPORTASI TRANSPORTATION

Tabel 6.2.1 Prasarana dan Sarana Transportasi Antar Desa/Kelurahan Menurut Desa/Kelurahan di Kecamatan Parengan, 2022
Table *Inter-Villages/Kelurahan Transportation Infrastructure and Facilities by Villages/Kelurahan in Parengan Subdistrict, 2022*

Desa/Kelurahan <i>Village/Kelurahan</i>	Jenis Prasarana Transportasi <i>Type of Transportation Infrastructure</i>	Keberadaan Angkutan Umum <i>Availability of Public Transportation</i>
(1)	(2)	(3)
Kemlaten	Darat	Tidak ada angkutan umum
Mergoasri	Darat	Tidak ada angkutan umum
Kumpulrejo	Darat	Tidak ada angkutan umum
Cengkong	Darat	Tidak ada angkutan umum
Brangkal	Darat	Tidak ada angkutan umum
Mergorejo	Darat	Tidak ada angkutan umum
Selogabus	Darat	Tidak ada angkutan umum
Sendangrejo	Darat	Ada, dengan trayek tetap
Mojomalang	Darat	Tidak ada angkutan umum
Sugiharas	Darat	Tidak ada angkutan umum
Suciharjo	Darat	Ada, dengan trayek tetap
Pacing	Darat	Tidak ada angkutan umum
Parangbaru	Darat	Ada, dengan trayek tetap
Sukorejo	Darat	Ada, dengan trayek tetap
Sembung	Darat	Tidak ada angkutan umum
Ngawun	Darat	Ada, dengan trayek tetap
Wukirharjo	Darat	Tidak ada angkutan umum
Dagangan	Darat	Tidak ada angkutan umum

Isian kolom (2): "Darat", "Air", "Darat dan Air", "Udara"

Isian Kolom (3): "Ada, dengan trayek tetap", "Ada, tanpa trayek tetap", "Tidak ada angkutan umum"

Lanjutan Tabel/*Continued Table* 6.2.1

Desa/Kelurahan Village/Kelurahan	Jenis Permukaan Jalan Darat Terluas Type of The Widest Road Surface	Dapat Dilalui Kendaraan Bermotor Roda 4 atau Lebih Passable by Vehicle with 4 or more Wheels
(1)	(4)	(5)
Kemlaten	Aspal/Beton	Sepanjang tahun
Mergoasri	Aspal/Beton	Sepanjang tahun
Kumpulrejo	Aspal/Beton	Sepanjang tahun
Cengkong	Aspal/Beton	Sepanjang tahun
Brangkal	Aspal/Beton	Sepanjang tahun
Mergorejo	Aspal/Beton	Sepanjang tahun
Selogabus	Aspal/Beton	Sepanjang tahun
Sendangrejo	Aspal/Beton	Sepanjang tahun
Mojomalang	Aspal/Beton	Sepanjang tahun
Sugiharas	Aspal/Beton	Sepanjang tahun
Suciharjo	Aspal/Beton	Sepanjang tahun
Pacing	Aspal/Beton	Sepanjang tahun
Parangbaru	Aspal/Beton	Sepanjang tahun
Sukorejo	Aspal/Beton	Sepanjang tahun
Sembung	Aspal/Beton	Sepanjang tahun
Ngawun	Aspal/Beton	Sepanjang tahun
Wukirharjo	Aspal/Beton	Sepanjang tahun
Dagangan	Aspal/Beton	Sepanjang tahun

Catatan/Note: ...

Sumber/Source: Pemerintah Desa/Village Government

- Jika kolom (2) berisi "Air" atau "Udara", maka kolom (4) dan (5) diisikan "-"
- Jika kolom (2): "Darat" atau "Darat dan Air" maka:
isian kolom (4): "Aspal/Beton", "Diperkeras (kerikil, batu, dll)", "Tanah", "Lainnya"
Isian Kolom (5): "Sepanjang tahun", "Sepanjang tahun kecuali saat kondisi tertentu", "Tidak dapat dilalui sepanjang tahun"

6.3 KOMUNIKASI COMMUNICATION

Tabel 6.2.2 Keberadaan Kantor Pos/Pos Pembantu/Rumah Pos, Pos Keliling, dan Perusahaan/Agen Jasa Ekspedisi Swasta Menurut Desa/Kelurahan di Kecamatan Parengan, 2022
Number of Post Office/Subsidiary of Post Office, Mobile Portal Service, Private Expedition Service Company by Villages/Kelurahan in Parengan Subdistrict, 2022

Desa/Kelurahan Village/Kelurahan	Kantor Pos/Pos Pembantu/Rumah Pos Post Office/Subsidiary of Post Office	Pos Keliling Mobile Portal Service	Perusahaan/Agen Jasa Ekspedisi Swasta Private Expedition Service Company
(1)	(2)	(3)	(4)
Kemlaten	-	-	-
Mergoasri	-	-	-
Kumpulrejo	-	-	-
Cengkong	-	-	-
Brangkal	-	-	-
Mergorejo	-	-	-
Selogabus	-	-	-
Sendangrejo	-	-	-
Mojomalang	-	-	-
Sugihwaras	-	-	-
Suciharjo	1	-	2
Pacing	-	-	-
Parangbaru	1	-	2
Sukorejo	-	-	-
Sembung	-	-	-
Ngawun	-	-	-
Wukirharjo	-	-	-
Dagangan	-	-	-
Parengan	2	-	4

Isian kolom (2) dan (4): "Beroperasi", "Jarang Beroperasi", "Tidak beroperasi", "Tidak Ada"
Isian kolom (3): "Ada", "tidak ada"

Tabel
Table 6.3.1

Jumlah Menara Telepon seluler dan Operator Layanan Komunikasi Telepon Seluler Menurut Desa/Kelurahan di Kecamatan Parengan, 2022
Number of Base Transceiver Station (BTS) and Cellular Phone Communication Service Operators by Villages/ Kelurahan in Parengan Subdistrict, 2022

Desa/Kelurahan Village/Kelurahan	Jumlah Menara Telepon seluler Number of Base Transceiver Station (BTS)	Jumlah Operator Layanan Komunikasi Telepon Seluler Cellular Phone Communication Service Operators
(1)	(2)	(3)
Kemlaten	0	4
Mergoasri	0	3
Kumpulrejo	0	4
Cengkong	0	5
Brangkal	1	7
Mergorejo	0	5
Selogabus	0	5
Sendangrejo	1	5
Mojomalang	0	5
Sugihwaras	0	3
Suciharjo	2	5
Pacing	0	4
Parangbaru	3	5
Sukorejo	0	4
Sembung	3	6
Ngawun	1	5
Wukirharjo	0	5
Dagangan	0	3
Parengan	11	83

Catatan/Note: ...

Sumber/Source: Pemerintah Desa/Village Government

Tabel
Table 6.3.2

**Kekuatan Sinyal Telepon Seluler dan Jenis Sinyal Internet
Telepon Seluler Menurut Desa/Kelurahan di Kecamatan
Parengan, 2022**
*The Strenght of Cellular Phone Signal by Villages/Kelurahan
in Parengan Subdistrict, 2022*

Desa/Kelurahan Village/Kelurahan	Kekuatan Sinyal Telepon Seluler The Strenght of Cellular Phone Signal	Jenis Sinyal Internet Telepon Seluler Type of Cellular Phone Signal
(1)	(2)	(3)
Kemlaten	Kuat	4G/LTE
Mergoasri	Lemah	3G/H/H+/EVDO
Kumpulrejo	Kuat	4G/LTE
Cengkong	Sangat Kuat	4G/LTE
Brangkal	Sangat Kuat	4G/LTE
Mergorejo	Kuat	4G/LTE
Selogabus	Kuat	4G/LTE
Sendangrejo	Sangat Kuat	4G/LTE
Mojomalang	Kuat	4G/LTE
Sugiharwas	Lemah	4G/LTE
Suciharjo	Sangat Kuat	2,5G/E/GPRS
Pacing	Lemah	4G/LTE
Parangbaru	Sangat Kuat	2,5G/E/GPRS
Sukorejo	Sangat Kuat	4G/LTE
Sembung	Kuat	4G/LTE
Ngawun	Sangat Kuat	4G/LTE
Wukirharjo	Lemah	2,5G/E/GPRS
Dagangan	Lemah	2,5G/E/GPRS

Catatan/Note: ...


Sumber/Source: Pemerintah Desa/Village Government

Isian kolom 2: "Sangat kuat", "Kuat", "Lemah", "Tidak ada sinyal"

Isian Kolom (3): " 4G/LTE", " 3G/H/H+/EVDO", " 2,5G/E/GPRS", " Tidak ada sinyal internet"
jika kolom (2) berisi "Tidak ada sinyal" maka kolom (3) diisikan "-"



PERBANKKAN KOPERASI DAN PERDAGANGAN




Jumlah Koperasi

14


Jumlah Pertokoan

3



Jumlah Bank Umum

1



ULASAN

Sarana prasarana ekonomi yang ada di Kecamatan Parengan antara lain pasar, kelompok pertokoan, minimarket/swalayan, toko, warung, restoran, dan hotel. Beberapa sarana prasaran yang ada di Kecamatan Parengan pada tahun 2022 antara lain sebesar 3 pasar, 3 minimarket 3 Pasar tanpa bangunan

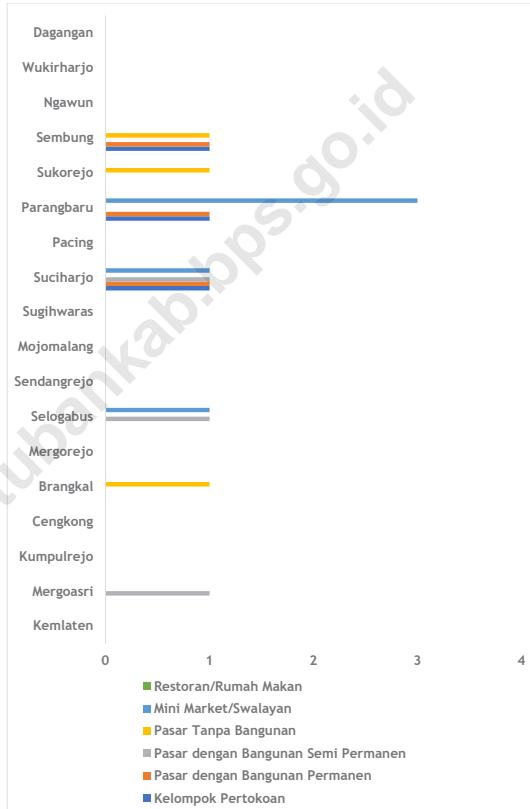
DESCRIPTION

Economic facility in Parengan Subdistrict are markets, group of shops, minimarket, store, restaurant and hotel. A number of economic facility in Parengan subdistrict, 3 Market, 3 mini rmarket, 3 non permanent market .

<https://tubankab.bps.go.id>

Gambar 7.1
Figures

Banyaknya Sarana Perdagangan Menurut Desa/ Kelurahan dan Jenis Sarana Perdagangan di Kecamatan Parengan, 2022
Number of Trade Facilities by Villages/Ward and Type of Trade Facilities in Parengan Subdistrict, 2022.



Sumber/Source : Pemerintah Desa/Village Government

Tabel 7.1
Table

Banyaknya Sarana Lembaga Keuangan Bank Menurut Desa/Kelurahan dan Jenis Bank di Kecamatan Parengan, 2022
Number of Bank by Villages/Kelurahan and Type of Bank in Parengan Subdistrict, 2022

Desa/Kelurahan Village/Kelurahan	Bank Umum Pemerintah Government Bank	Bank Umum Swasta Private Bank	Bank Perkreditan Rakyat (BPR) Rural Bank
(1)	(2)	(3)	(4)
Kemlaten	-	-	-
Mergoasri	-	-	-
Kumpulrejo	-	-	-
Cengkong	-	-	-
Brangkal	-	-	-
Mergorejo	-	-	-
Selogabus	-	-	-
Sendangrejo	-	-	-
Mojomalang	-	-	-
Sugihwaras	-	-	-
Suciharjo	-	-	-
Pacing	-	-	-
Parangbaru	1	-	-
Sukorejo	-	-	-
Sembung	-	-	-
Ngawun	-	-	-
Wukirharjo	-	-	-
Dagangan	-	-	-
Parengan	1	-	-

Catatan/Note: ""

Sumber/Source: Pemerintah Desa/Village Government

Tabel
Table 7.2**Banyaknya Koperasi Aktif Menurut Menurut Desa/
Kelurahan dan Jenis Koperasi di Kecamatan Parengan,
2022**
**Number of Cooperative by Villages/Kelurahan and Type of
Cooperative in Parengan Subdistrict, 2022**

Desa/Kelurahan Village/Kelurahan	Koperasi Unit Desa (KUD) Village Cooperative Unit	Koperasi Industri Kecil dan Kerajinan Rakyat (Kopinkra) Small Industry and Citizen Handicraft Cooperative
(1)	(2)	(3)
Kemlaten	-	-
Mergoasri	-	-
Kumpulrejo	-	-
Cengkong	-	-
Brangkal	-	-
Mergorejo	-	-
Selogabus	-	-
Sendangrejo	-	-
Mojomalang	-	-
Sugihwaras	-	-
Suciharjo	-	-
Pacing	-	-
Parangbaru	-	-
Sukorejo	-	-
Sembung	-	-
Ngawun	-	-
Wukirharjo	-	-
Dagangan	-	-
Parengan	-	-

Lanjutan Tabel/*Continued Table 7.2*

Desa/Kelurahan Village/Kelurahan	Koperasi Simpan Pinjam (Kospin) Savings and Loan Cooperative	Koperasi Lainnya Other Cooperative
(1)	(4)	(5)
Kemlaten	-	-
Mergoasri	1	1
Kumpulrejo	-	1
Cengkong	1	-
Brangkal	1	-
Mergorejo	-	1
Selogabus	-	1
Sendangrejo	2	-
Mojomalang	1	-
Sugihwaras	1	1
Sucharjo	-	-
Pacing	2	1
Parangbaru	-	1
Sukorejo	1	-
Sembung	-	1
Ngawun	-	-
Wukirharjo	-	-
Dagangan	-	-
Parengan	10	4

Catatan/*Note:* ...Sumber/*Source:* Pemerintah Desa/*Village Government*

Tabel
Table 7.3**Banyaknya Sarana Perdagangan Menurut Desa/Kelurahan dan Jenis Sarana Perdagangan di Kecamatan Parengan, 2022**
Number of Trade Facilities by Villages/Kelurahan and Type of Trade Facilities in Parengan Subdistrict, 2022

Desa/Kelurahan Village/Kelurahan	Kelompok Pertokoan Shopping Complexs	Pasar dengan Bangunan Permanen Markets in Permanent Building	Pasar dengan Bangunan Semi Permanen Market in Semi Permanent Building
(1)	(2)	(3)	(4)
Kemlaten	-	-	-
Mergoasri	-	-	1
Kumpulrejo	-	-	-
Cengkong	-	-	-
Brangkal	-	-	-
Mergorejo	-	-	-
Selogabus	-	-	1
Sendangrejo	-	-	-
Mojomalang	-	-	-
Sugihwaras	-	-	-
Sucharjo	1	1	1
Pacing	-	-	-
Parangbaru	1	1	-
Sukorejo	-	-	-
Sembung	1	1	-
Ngawun	-	-	-
Wukirharjo	-	-	-
Dagangan	-	-	-
Parengan	3	3	3

Lanjutan Tabel/*Continued Table 7.3*

Desa/Kelurahan Village/Kelurahan	Pasar tanpa Bangunan Market without Permanent Building	Mini Market/ Swalayan/ Supermarket Mini Market/Swalayan/ Supermarket	Restoran/ Rumah Makan Restaurant/ Food Stall
(1)	(5)	(6)	(7)
Kemlaten	-	-	-
Mergoasri	-	-	-
Kumpulrejo	-	-	-
Cengkong	-	-	-
Brangkal	1	-	-
Mergorejo	-	-	-
Selogabus	-	1	-
Sendangrejo	-	-	-
Mojomalang	-	-	-
Sugihwaras	-	-	-
Suciharjo	-	1	-
Pacing	-	-	-
Parangbaru	-	1	-
Sukorejo	1	-	-
Sembung	1	-	-
Ngawun	-	-	-
Wukirharjo	-	-	-
Dagangan	-	-	-
Parengan	3	3	-

Catatan/Note: ...

Sumber/Source: Pemerintah Desa/Village Government

ST 2023

SENSUS PERTANIAN

BerAKHLAK

Berorientasi Pelayanan Akuntabel Kompeten
Harmonis Loyal Adaptif Kolaboratif

**# bangga
melayani
bangsa**

DATA

MENCERDASKAN BANGSA

Enlighten The Nation



**BADAN PUSAT STATISTIK
KABUPATEN TUBAN**

BPS-STATISTICS TUBAN REGENCY
Jalan Manunggal Nomor 8 Tuban
Telepon (0356)321974

ISSN 2829-2405

