

KECAMATAN BATIK NAU DALAM ANGKA

Batik Nau District in Figures

2023



**BADAN PUSAT STATISTIK
KABUPATEN BENGKULU UTARA
BPS STATISTICS OF BENGKULU UTARA REGENCY**

KECAMATAN BATIK NAU DALAM ANGKA

Batik Nau District in Figures

2023



KECAMATAN Batik Nau Subdistrict DALAM ANGKA
BATIK NAU Subdistrict Subdistrict in Figures
2023

ISSN: 2623-1352

No. Publikasi/*Publication Number*: 17030.2324

Katalog /*Catalog*: 1102001.1703071

Ukuran Buku/*Book Size*: 14,8 cm x 21 cm

Jumlah Halaman/*Number of Pages* : xxvi + 98 hal/*pages* Naskah/*Manuscript*:

BPS Kabupaten Bengkulu Utara

BPS-Statistics of Bengkulu Utara Regency

Penyunting/*Editor*:

BPS Kabupaten Bengkulu Utara

BPS-Statistics of Bengkulu Utara Regency

Desain Kover/*Cover Design*:

BPS Kabupaten Bengkulu Utara

BPS-Statistics of Bengkulu Utara Regency

Ilustrasi Kover/*Cover Illustration*:

BPS Kabupaten Bengkulu Utara

BPS-Statistics of Bengkulu Utara Regency

Diterbitkan oleh/*Published by*:

© BPS Kabupaten Bengkulu Utara/*BPS-Statistics of Bengkulu Utara Regency*

Dicetak oleh/*Printed by*:

Perum Percetakan Republik Indonesia Cabang Bengkulu

Dilarang mengumumkan, mendistribusikan, mengomunikasikan, dan/atau menggandakan sebagian atau seluruh isi buku ini untuk tujuan komersil tanpa izin tertulis dari Badan Pusat Statistik Kabupaten Bengkulu Utara.

Prohibited to announce, distribute, communicate, and/or copy part or all of this book for commercial purpose without permission from BPS-Statistics Indonesia of Bengkulu Utara Regency

TIM PENYUSUN/TEAM MEMBERS

Pengarah/Director

lin Inayati, S.ST, M.M

Penanggung Jawab/Persons in Charge

lin Inayati, S.ST, M.M

Penyunting/Editors

Martono Hadi Saputro, SE

Pengolah Data dan Penulis Naskah/Data Processor and Writers

F u r k a n

Penata Letak/Layout Designers

Deni Adeniya, S.S.T

<https://bengkuluutar.ac.id/9034>

KONTRIBUTOR DATA/DATA CONTRIBUTORS

1. Kementerian Agama/*Ministry of Religious Affair*
2. Kementerian Pendidikan dan Kebudayaan/*Ministry of Education and Culture*
3. Badan Meteorologi Klimatologi dan Geofisika/*Meteorological, Climatology, and Geophysical Agency*
4. Badan Pusat Statistik/*BPS-Statistics Indonesia*
5. Dinas Kependudukan dan Catatan Sipil Kabupaten Bengkulu Utara
6. Dinas Pengendalian Penduduk dan Keluarga Berencana Kab Bengkulu Utara
7. Dinas Perkebunan Kabupaten Bengkulu Utara
8. Dinas Perikanan Kabupaten Bengkulu Utara
9. Dinas Tanaman Pangan, Hortikultura dan Peternakan Kabupaten Bengkulu
10. Utara
11. Dinas Pariwisata Kabupaten Bengkulu Utara
12. BPMPD Kabupaten Bengkulu Utara
13. Kepolisian Resort Bengkulu Utara
14. Kantor Kecamatan Batik Nau

PETA WILAYAH KECAMATAN BATIK NAU
OF Batik Nau MAP
Subdistrict



Sumber: BPS. Kab. Bengkulu Utara

KEPALA BPS KABUPATEN BENGKULU UTARA
CHIEF STATISTICIAN OF BENGKULU UTARA REGENCY



IIN INAYATI, S.ST, M.M



KATA PENGANTAR

Publikasi “KECAMATAN BATIK NAU DALAM ANGKA 2023” ini merupakan lanjutan dari publikasi-publikasi sebelumnya dan merupakan upaya dalam mengembangkan perstatistikan daerah untuk menyediakan data yang terpadu bagi berbagai keperluan daerah.

Dalam publikasi ini disajikan tabel-tabel, grafik serta uraian-uraian singkat mengenai berbagai bidang. Hal ini dimaksudkan, agar pemakai data akan cepat mendapat gambaran mengenai Kecamatan Batik Nau dewasa ini, kemajuan pembangunan yang dicapai, potensi daerah bagi penanaman modal baik domestik maupun luar negeri.

Data statistik yang disajikan dalam publikasi ini merupakan data resmi dari berbagai sumber instansi pemerintah dan swasta. Penyajian datanya diusahakan dalam bentuk tabel statistik yang dapat dengan mudah menunjukkan konsistensinya dan keterpaduannya. Berhasil dengan baik publikasi ini adalah berkat kerjasama yang baik dari Kecamatan Batik Nau dan bantuan segenap dinas/ instansi serta badan-badan swasta dalam memberikan data yang diperlukan.

Berhubungan dengan itu kami menyampaikan terima kasih kepada Kecamatan Batik Nau atas kerjasamanya dan terima kasih pula kepada semua pihak yang membantu dalam penyiapan publikasi ini.

Terima Kasih.

Argamakmur, September 2023

Kepala BPS Kabupaten
Bengkulu Utara

IIN INAYATI, S.S.T, M.M



PREFACE

This publication “Batik Nau DISTRICT IN FIGURES 2023” is a continuation of previous publications and is an effort to develop regional statistics to provide integrated data for various regional needs.

In this publication, tables, graphs and descriptions are presented brief about various fields. This is intended so that data users will quickly get an overview of Batik Nau District today, progress development achieved, regional potential for domestic investment or abroad.

The statistical data presented in this publication is official data from various sources from government and private agencies. Efforts have been made to present the data in the form of a statistical table that can easily show its consistency and its integration. The success of this publication is thanks to cooperation good services from Batik Nau District and assistance from all departments/agencies and agencies private sector in provide data Which required.

In this regard, we express our thanks to Batik Nau District for its cooperation and thanks also to all parties who assisted in the preparation of this publication.

Thank You.

*Arga Makmur, September 2023
Chief Statistician of
Kabupaten Bengkulu Utara*

IIN INAYATI, S.S.T, M.M

DAFTAR ISI/CONTENTS

	Halaman <i>Page</i>
Kata Pengantar/ <i>Preface</i>	xii
Daftar Isi/ <i>Contents</i>	xiii
Daftar Tabel/ <i>List of Tables</i>	xv
Daftar Gambar/ <i>List of Figures</i>	xxi
Penjelasan Umum/ <i>Explanatory Notes</i>	xxiii
Daftar Singkatan/ <i>List of Abbreviation</i>	xxv
1. Geografi dan Iklim/ <i>Geography and Climate</i>	1
2. Pemerintahan/ <i>Government</i>	11
3. Penduduk/ <i>Population</i>	21
4. Sosial dan Kesejahteraan Rakyat/ <i>Social and Welfare</i>	31
5. Pertanian/ <i>Agriculture</i>	59
6. Pariwisata, Transportasi, dan Komunikasi/ <i>Tourism, Transportation, and Communication</i>	73
7. Perbankan, Koperasi, dan Perdagangan/ <i>Banking, Cooperative, and Trade</i>	87

DAFTAR TABEL/LIST OF TABLES

Halaman
Page

1.	GEOGRAFIDAN IKLIM/GEOGRAPHY AND CLIMATE	
1.1	KEADAAN GEOGRAFI GEOGRAPHY CONDITION	
1.1.1	Luas Daerah Menurut Desa/Kelurahan di Kecamatan Batik Nau, 2022 <i>Total Area by Villages/Kelurahan in Batik Nau Subdistrict, 2022.....</i>	8
1.1.2	Jarak ke Ibukota Kecamatan dan Ibukota Kabupaten/Kota Menurut Desa/Kelurahan di Kecamatan Batik Nau (km), 2022 <i>Distance to the Subdistrict Capital and Regency/Municipal Capital by Villages/Kelurahan in Batik Nau Subdistrict (km), 2022</i>	9
1.2	KEADAAN IKLIM CLIMATE CONDITION	
1.2.1	Pengamatan Unsur Iklim Menurut Bulan di Stasiun Batik Nau, 2022 <i>Observation of Climate Elements by Month at Batik Nau Station, 2022 ...</i>	10
2.	PEMERINTAHAN/GOVERNMENT	
2.1	WILAYAH ADMINISTRATIF ADMINISTRATIVE AREA	
2.1.1	Jumlah Rukun Warga (RW) dan Rukun Tetangga (RT) Menurut Desa/Kelurahan di Kecamatan Batik Nau, 2022 <i>Number of Rukun Warga and Rukun Tetangga by Villages¹/ Kelurahan in Batik Nau Subdistrict, 2022</i>	18
2.2	SUMBER DAYA MANUSIA HUMAN RESOURCES	
2.2.1	Jumlah Pegawai Negeri Sipil Menurut Pemerintah Daerah dan Jenis Kelamin, 2022 <i>Number of Civil Servants by Local Government and Sex, 2022</i>	19
2.2.2	Jumlah Pegawai Negeri Sipil Pemerintah Daerah Kecamatan Batik Nau Menurut Tingkat Pendidikan dan Jenis Kelamin, 2022 <i>Number of Civil Servants of Batik Nau District Government by Educational Level and Sex, 2022</i>	20

3.	PENDUDUK/POPULATION	
3.1	Penduduk, Distribusi Persentase Penduduk, Kepadatan Penduduk, Rasio Jenis Kelamin Penduduk Menurut Desa/Kelurahan di Kecamatan Batik Nau, 2022 <i>Population, Percentage Distribution of Population, Population Density, and Population Sex Ratio by Villages/Kelurahan in Batik Nau Subdistrict, 2022</i>	28
3.2	Jumlah Penduduk Menurut Kelompok Umur dan Jenis Kelamin di Kecamatan Batik Nau, 2022 <i>Population by Age Groups and Sex in Batik Nau Subdistrict, 2022</i>	30
4.	SOSIAL DAN KESEJAHTERAAN RAKYAT/SOCIAL AND WELFARE	
4.1	PENDIDIKAN EDUCATION	
4.1.1	Banyaknya Desa ¹ /Kelurahan yang Memiliki Fasilitas Sekolah Menurut Tingkat Pendidikan di Kecamatan Batik Nau, 2020–2022 <i>Number of Villages¹/Kelurahan Having Educational Facilities by Educational Level in Batik Nau Subdistrict, 2020–2022</i>	38
4.1.2	Jumlah Sekolah Menurut Tingkat Pendidikan di Kecamatan Batik Nau, 2021/2022 dan 2022/2023 <i>Number of Schools by Educational Level in Batik Nau Subdistrict, 2021/2022 and 2022/2023</i>	39
4.1.3	Jumlah Guru Menurut Tingkat Pendidikan di Kecamatan Batik Nau, 2021/2022 dan 2022/2023 <i>Number of Teachers by Educational Level in Batik Nau Subdistrict, 2021/2022 and 2022/2023</i>	40
4.1.4	Jumlah Murid Menurut Tingkat Pendidikan di Kecamatan Batik Nau, 2021/2022 dan 2022/2023 <i>Number of Pupils by Educational Level in Batik Nau Subdistrict, 2021/2022 and 2022/2023</i>	41
4.2	KESEHATAN HEALTH	
4.2.1	Banyaknya Desa ¹ /Kelurahan yang Memiliki Sarana Kesehatan Menurut Jenis Sarana Kesehatan di Kecamatan Batik Nau, 2020–2022	

	Halaman Page
	42
4.2.2	43
4.3	
	44
4.3.1	44
4.3.2	45
4.3.3	46
4.3.4	47
4.3.5	48
4.4	
4.4.1	49

4.4.2	Banyaknya Kejadian Bencana Alam Menurut Desa/Kelurahan dan Jenis Bencana Alam di Kecamatan Batik Nau, 2021 <i>Number of Natural Disaster Events by Villages/Kelurahan and Type of Natural Disaster in Batik Nau Subdistrict, 2021</i>	50
4.4.3	Banyaknya Korban Jiwa Akibat Bencana Alam Menurut Desa/Kelurahan dan Jenis Bencana Alam di Kecamatan Batik Nau, 2021 <i>Number of Fatalities Due to Natural Disasters by Villages/Kelurahan and Type of Natural Disaster in Batik Nau Subdistrict, 2021</i>	53
4.4.4	Keberadaan Fasilitas/Upaya Antisipasi/Mitigasi Bencana Alam Menurut Desa/Kelurahan di Kecamatan Batik Nau, 2022 <i>Existence of Facilities/Efforts for Anticipation/Mitigation of Natural Disasters by Villages/Kelurahan by Villages/Kelurahan in Batik Nau Subdistrict, 2022</i>	56
4.4.5	Banyaknya Desa/Kelurahan yang Memiliki Kelompok Kegiatan Olahraga Menurut Jenis Olahraga dan Ketersediaan Fasilitas/Lapangan Olahraga di Kecamatan Batik Nau, 2022 <i>Number of Villages/Kelurahan Having Sport Activities Groups by Type of Sport and Availability of Sport Facilities/Fields in Batik Nau Subdistrict, 2022</i>	58
5.	PERTANIAN/AGRICULTURE	
5.1	Luas Panen Tanaman Sayuran dan Buah-buahan Semusim Menurut Jenis Tanaman di Kecamatan Batik Nau (ha), 2019–2022 <i>Harvested Area of Seasonal Vegetables and Fruits by Kind of Plant in Batik Nau Subdistrict (ha), 2019–2022</i>	66
5.2	Produksi Tanaman Sayuran dan Buah-buahan Semusim Menurut Jenis Tanaman di Kecamatan Batik Nau (kuintal), 2019–2022 <i>Production of Seasonal Vegetables and Fruits by Kind of Plant in Batik Nau Subdistrict (quintal), 2019–2022</i>	67
5.3	Luas Panen Tanaman Biofarmaka Menurut Jenis Tanaman di Kecamatan Batik Nau (m ²), 2019–2022 <i>Harvested Area of Medicinal Plants by Kind of Plant in Batik Nau Subdistrict (m²), 2019–2022</i>	68
5.4	Produksi Tanaman Biofarmaka Menurut Jenis Tanaman di Kecamatan Batik Nau (kg), 2019–2022	

	Halaman Page
	69
5.5	70
5.6	71
5.7	72
6.	
6.1	
6.1.1	80
6.2	
6.2.1	81
6.3	
6.2.2	

	<i>Number of Post Office/Subsidiary of Post Office, Mobile Portal Service, Private Expedition Service Company by Villages/Kelurahan in Batik Nau Subdistrict, 2022.....</i>	83
6.3.1	Jumlah Menara Telepon seluler dan Operator Layanan Komunikasi Telepon Seluler Menurut Desa/ Kelurahan di Kecamatan Batik Nau, 2022 <i>Number of Base Transceiver Station (BTS) and Cellular Phone Communication Service Operators by Villages/Kelurahan in Batik Nau Subdistrict, 2022</i>	84
6.3.2	Kekuatan Sinyal Telepon Seluler dan Jenis Sinyal Internet Telepon Seluler Menurut Desa/Kelurahan di Kecamatan Batik Nau, 2022 <i>The Strenght of Celular Phone Signal by Villages/Kelurahan in Batik Nau Subdistrict, 2022</i>	85
7.	PERBANKAN, KOPERASI, DAN PERDAGANGAN/BANKING, COOPERATIVE, AND TRADE	
7.1	Banyaknya Sarana Lembaga Keuangan Bank Menurut Desa/ Kelurahan dan Jenis Bank di Kecamatan Batik Nau, 2022 <i>Number of Bank by Villages/Kelurahan and Type of Bank in Batik Nau Subdistrict, 2022</i>	94
7.2	Banyaknya Koperasi Aktif Menurut Menurut Desa/ Kelurahan dan Jenis Koperasi di Kecamatan Batik Nau, 2022 <i>Number of Cooperative by Villages/Kelurahan and Type of Cooperative in Batik Nau Subdistrict, 2022.....</i>	95
7.3	Banyaknya Sarana Perdagangan Menurut Desa/Kelurahan dan Jenis Sarana Perdagangan di Kecamatan Batik Nau, 2022 <i>Number of Trade Facilities by Villages/Kelurahan and Type of Trade Facilities in Batik Nau Subdistrict, 2022.....</i>	97

DAFTAR GAMBAR/LIST OF FIGURES

		Halaman <i>Page</i>
1.1	Jarak ke Ibukota Kecamatan Menurut Desa Kelurahan di kecamatan Batik Nau (km), 2022 <i>Distance to the subdistrict capital by Village/Kelurahan in Batik Nau Subdistricts, 2022</i>	6
1.2	Jarak ke Ibukota Kabupaten Kota Menurut Desa/ Kelurahan di Kecamatan Batik Nau (km), 2022 <i>Distance to Regency/Municipal Capital by Village/Kelurahan in Batik Nau Subdistrict (km), 2022</i>	7
2.1	Jumlah Rukun Tetangga (RT) dan Dusun Menurut Desa Kelurahan di kecamatan Batik Nau, 2022 <i>Number of Rukun Tetangga dan Dusun by Villages/ Kelurahan in Batik Nau Subdistrict, 2022</i>	16
2.2	Jumlah Pegawai Negeri Sipil Menurut Pemerintah Daerah dan Jenis Kelamin, 2022 <i>Number of Civil Servants by Local Government and Sex, 2022</i>	17
3.1	Penduduk Menurut Jenis Kelamin di Kecamatan Batik Nau, 2022.. <i>Population by Sex in Batik Nau Subdistrict, 2022</i>	26
3.2	Persentase Penduduk Menurut Desa/ Kelurahan di Kecamatan Batik Nau, 2022 <i>Persentase of The Population y Villages/Kelurahan in Batik Nau</i>	27
4.1	Banyaknya Desa/Kelurahan yang Memiliki Fasilitas Sekolah Menurut Tingkat Pendidikan di Kecamatan Batik Nau, 2022 <i>Number of Villages/Kelurahan Having Educational Facilities by Educational Level in Batik Nau Subdistrict, 2022</i>	36
4.2	Banyaknya Desa/Kelurahan yang Memiliki Sarana Kesehatan Menurut Jenis Sarana Kesehatan di Kecamatan Batik Nau, 2022 <i>Number of Villages¹/Kelurahan Health Facilities by Type of Health Facilities in Batik Nau Subdistrict, 2022</i>	37
5.1	Produksi Tanaman Sayuran dan Buah-buahan Semusim Menurut Jenis Tanaman di Kecamatan Batik Nau (kuintal), 2021–2022	

	Halaman Page
	<i>Production of Seasonal Vegetables and Fruits by Kind of Plant in Batik Nau Subdistrict (quintal), 2021–2022...</i> 64
5.2	Produksi Tanaman Biofarmaka Menurut Jenis Tanaman di Kecamatan Batik Nau (kg), 2020–2022 <i>Production of Medicinal Plants by Kind of Plant in Batik Nau Subdistrict (kg),2020–2022...</i> 65
6.1	Jumlah Menara Telepon seluler dan Operator Layanan Komunikasi Telepon Seluler Menurut Desa/Kelurahan di Kecamatan Batik Nau, 2022... <i>Number of Base Transceiver Station (BTS) and Cellular Phone Communication Service Operators by Villages/Kelurahan in Batik Nau Subdistrict, 2022</i> 78
6.2	Prasarana dan Sarana Transportasi Antar Desa/Kelurahan Menurut Desa/Kelurahan di Kecamatan Batik Nau, 2022... <i>Inter-Villages/Kelurahan Transportation Infrastructure and Facilities by Villages/Kelurahan in Batik Nau Subdistrict, 2022.....</i> 79
7.1	Banyaknya Sarana Lembaga Keuangan Bank Menurut Desa/ Kelurahan dan Jenis Bank di Kecamatan Batik Nau, 2022 <i>Number of Bank by Villages/Kelurahan and Type of Bank in Batik Nau Subdistrict, 2022</i> 92
7.2	Banyaknya Koperasi Aktif Menurut Menurut Desa/ Kelurahan dan Jenis Koperasi di Kecamatan Batik Nau, 2022 <i>Number of Cooperative by Villages/Kelurahan and Type of Cooperative in Batik Nau Subdistrict, 2022.....</i> 93

PENJELASAN UMUM/EXPLANATORY NOTES

Tanda-tanda, satuan-satuan, dan lain-lainnya yang digunakan dalam publikasi ini adalah sebagai berikut:

Symbols, measurement units, and acronyms which are used in this publication, are as follows:

1. TANDA-TANDA/SYMBOLS

Data tidak tersedia/ <i>Data not available</i>	: ...
Tidak ada atau nol / <i>Null or zero</i>	: -
Data dapat diabaikan/ <i>Data negligible</i>	: 0
Tanda decimal/ <i>Decimal point</i>	: ,
Data tidak dapat ditampilkan/ <i>Not applicable</i>	: NA
Angka estimasi/ <i>Estimated figures</i>	: e
Angka diperbaiki/ <i>Revised figures</i>	: r
Angka sementara/ <i>Preliminary figures</i>	: x
Angka sangat sementara/ <i>Very preliminary figures</i>	: xx
Angka sangat sangat sementara/ <i>Very very preliminary figures</i>	: xxx

2. SATUAN/UNITS

barel/ <i>barrel</i>	: 158,99 liter/ <i>litres</i> = $1/6,2898 \text{ m}^3$
hektar (ha)/ <i>hectare (ha)</i>	: 10 000 m^2
kilometer (km)/ <i>kilometres (km)</i>	: 1 000 meter/ <i>meters (m)</i>
knot/ <i>knot</i>	: 1,8523 km/jam (<i>km/hour</i>)
kuintal/ <i>quintal</i>	: 100 kg
KWh	: 1 000 Watt <i>hour</i>
MWh	: 1 000 KWh
liter (untuk beras)/ <i>litre (for rice)</i>	: 0,80 kg
MMSCF	: $1/35,3 \text{ m}^3$
metrik ton (m.ton)/ <i>metric ton (m. ton)</i>	: 0,98421 long ton = 1 000 kg
ons/ <i>ounce</i>	: 28,31 gram/ <i>grams</i>
ton	: 1 000 kg

Satuan lain: buah, dus, butir, helai/lembar, kaleng, batang, pulsa, ton kilometer (ton-km), jam, menit, persen (%).

Other units: unit, pack, pieces, sheet, tin, pulse, ton-kilometres(ton-km), hour, minute, percent (%).

Perbedaan angka di belakang koma disebabkan oleh pembulatan angka.
The difference in decimal numbers is caused by rounding.

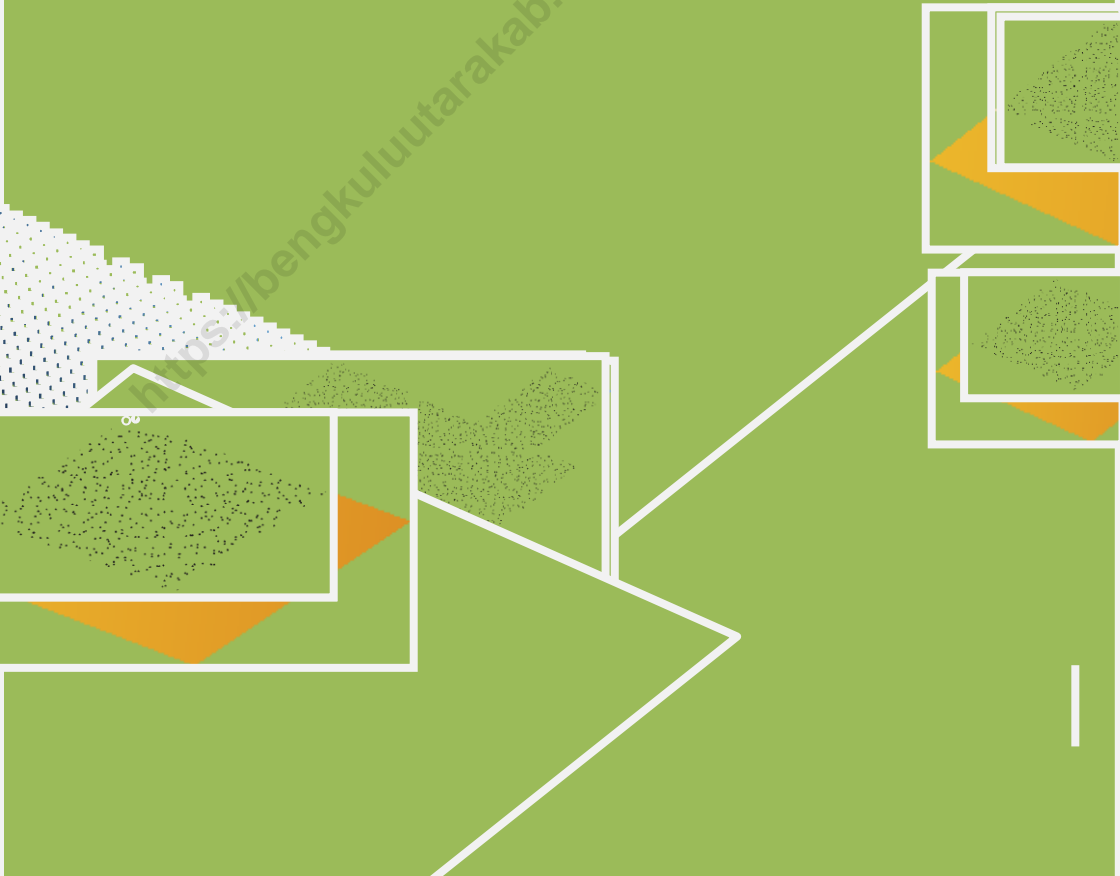
DAFTAR SINGKATAN/LIST OF ABBREVIATION

SI	: Stasiun Iklim/ <i>Climate Station</i>
SMPK	: Stasiun Meterologi Pertanian Khusus/ <i>Special Agricultural Meteorological Station</i>
t.t	: Tempat tidur/ <i>Bed</i>
BCG	: Bacillus Calmette Guerin
DPT	: Difteri, Pertusis, Tetanus/ <i>Diphtheria, Tetanus, and Pertussis</i>
TT	: Tetanus Toxoid
IOT	: Industri Obat Tradisional/ <i>Traditional Medicine Industry</i>
IKOT	: Industri Kecil Obat Tradisional/ <i>Traditional Medicine Small Industry</i>
Alkes	: Alat kesehatan/ <i>Health Kits</i>
PKRT	: Perbekalan Kesehatan Rumah tangga/ <i>Household Health Logistics</i>
Kompl	: Komplemen/ <i>Complement</i>
IRTP	: Industri Pangan Produksi Rumah Tangga/ <i>Foods Home Industry</i>
PBF	: Pedagang Besar Farmasi/ <i>Pharmacy Whole-seller</i>
GFK	: Gudang Farmasi Kab/Kota/Regency/ <i>Municipality Pharmacy Warehouse</i>
RB	: Rumah Bersalin/ <i>Delivery House</i>
Pustu	: Puskesmas pembantu/ <i>Auxiliary Public Health Center</i>
BP	: Balai Pengobatan/ <i>Polyclinic</i>
TPS	: Tempat Pembuangan Sampah Sementara / <i>landfill</i>
Jamkesmas	: Jaminan kesehatan masyarakat miskin/ <i>Poor public health insurance</i>
PJKMU	: Program Jaminan Kesehatan Masyarakat Umum/ <i>General Public Health Insurance Program</i>
SIUP	: Surat Ijin Usaha Perdagangan/ <i>Trading Permission Letter</i>
TDP	: Tanda Daftar Perusahaan/ <i>Company Registration Identity</i>
API	: Angka Pengenal Importir/ <i>Importer's Identity Number</i>

01

GEOGRAFIDAN IKLIM *GEOGRAPHY AND CLIMATE*

<https://bengkuluutarakab.bps.go.id>



PENJELASAN TEKNIS

1. Data geografi kecamatan di Kabupaten Bengkulu Utara terdiri atas luas wilayah, jarak antar ibukota kabupaten dengan kecamatan, dan ketinggian wilayah. Data tersebut berasal dari beberapa sumber yang berbeda, berdasarkan Peraturan Menteri Dalam Negeri Nomor 137 Tahun 2017 tanggal 29 Desember 2017, dari Informasi Kementerian Dalam Negeri Tahun 2018, dan Kantor Badan Pertanahan Nasional (BPN) Kabupaten Bengkulu Utara. Sedangkan data iklim bersumber

dari Stasiun Klimatologi dan Geofisika Pulau Baai.

2. Hujan adalah titik-titik air di udara atau awan yang sudah terlalu berat karena kandungan airnya sudah sangat banyak, sehingga akan jatuh kembali ke permukaan bumi sebagai hujan (presipitasi). Alat untuk mengukur hujan adalah fluviometer.
3. Curah hujan merupakan ketebalan air hujan yang terkumpul pada luasan 1 m². Satuan Curah hujan yang digunakan Badan Meteorologi, Klimatologi dan Geofisika (BMKG) adalah milimeter (mm). Curah hujan yang dihitung dengan satuan mm, yaitu air yang tertampung pada area seluas 1 m x 1 m (m²). Jadi curah hujan

TECHNICAL NOTES

1. *Geography data of subdistrict in Bengkulu Utara Regency consists of an area, the distance between the capital of the regency with the subdistricts, and altitude of the area. The data is based on Minister of Home Affairs Regulation Number 137/2017, December 29, 2017, based on Information from Ministry of Home Affairs, 2018 and the Regional Office of the National Land Agency (BPN) of Bengkulu Utara Regency. While climate data sourced from Climatological Station Pulau Baai.*

2. *Rain is water droplets in the air or a cloud that is too heavy because the water content is already very much, so it will fall back to the earth's surface as rain (precipitation). Tools to measure rainfall is fluviometer.*

3. *Rainfall is the thickness of the rainwater collected on an area of 1 m². Unit precipitation used Meteorology and Geophysics Agency (BMKG) is millimeters (mm). Rainfall is calculated in mm, ie water being stored in an area of 1 m x 1 m (m²). So rainfall of 1 mm is the amount of water that fell from the sky as much as 1 mm x 1 m x 1 m = 0,001 m³ = 1 liters.*

1mm adalah jumlah air yang turun dari langit sebanyak 1mmx 1m x 1m = 0,001 m³ = 1 liter.

4. Suhu udara (temperatur) adalah ukuran energi kinetik rata-rata dari pergerakan molekul-molekul. Suhu suatu benda ialah keadaan yang menentukan kemampuan benda tersebut untuk memindahkan (transfer) panas ke benda-benda lain atau menerima panas dari benda-benda lain tersebut. Dalam sistem dua benda, benda yang kehilangan panas dikatakan benda yang bersuhu lebih tinggi.
 5. Alat untuk mengukur temperatur adalah termometer. Namun dalam pengamatan meteorologi dan klimatologi, umumnya digunakan termometer kaca (liquid-in-glass thermometer) untuk peralatan konvensional dan termometer PT-100 untuk peralatan digital.
 6. Kelembaban udara/legas udara adalah tingkat kebasahan udara karena dalam udara air selalu terkandung dalam bentuk uap air. Kandungan uap air dalam udara hangat lebih banyak daripada kandungan uap air dalam udara dingin.
4. *Air temperature (temperature) is a measure of the average kinetic energy from the movement of molecules. Temperature of an object is the state which decides whether the object is to move (transfer) of heat to other objects. In a system of two objects, objects that heat loss is said to objects higher temperature.*
 5. *Instrument for measuring temperature is a thermometer. But in the observation of meteorology and climatology, commonly used glass thermometer (liquid-in-glass thermometer) for conventional equipment and thermometer PT-100 for digital equipment.*
 6. *Air humidity/air freshness is the level of wetness of the air because water is always contained in the form of water vapor. The water vapor content in warm air is greater than the water vapor content in cold air.*

ULASAN

Kabupaten Bengkulu Utara adalah salah satu kabupaten di Provinsi Bengkulu, yang beribukota di Kota Argamakmur. Luas wilayah Kabupaten Bengkulu Utara 4.424,60 kilometer persegi. Kabupaten Bengkulu Utara memiliki enam pulau. Lima Pulau berada di Kecamatan Enggano, yaitu Pulau Enggano, Pulau Dua, Pulau Merbau, Pulau Bangkai dan Pulau Satu. Pulau Bangkai, Satu Pulau lagi terletak di Kecamatan Putri Hijau, yaitu Pulau Mega.

Musim yang terjadi di wilayah Kabupaten Bengkulu Utara sebagaimana wilayah lainnya di Provinsi Bengkulu mempunyai dua musim, yaitu musim hujan yang terjadi di bulan Desember-Maret dan musim kemarau yang terjadi di bulan Juni-September. Sementara pada bulan April-Mei dan Oktober-November merupakan masa peralihan atau pancaroba.

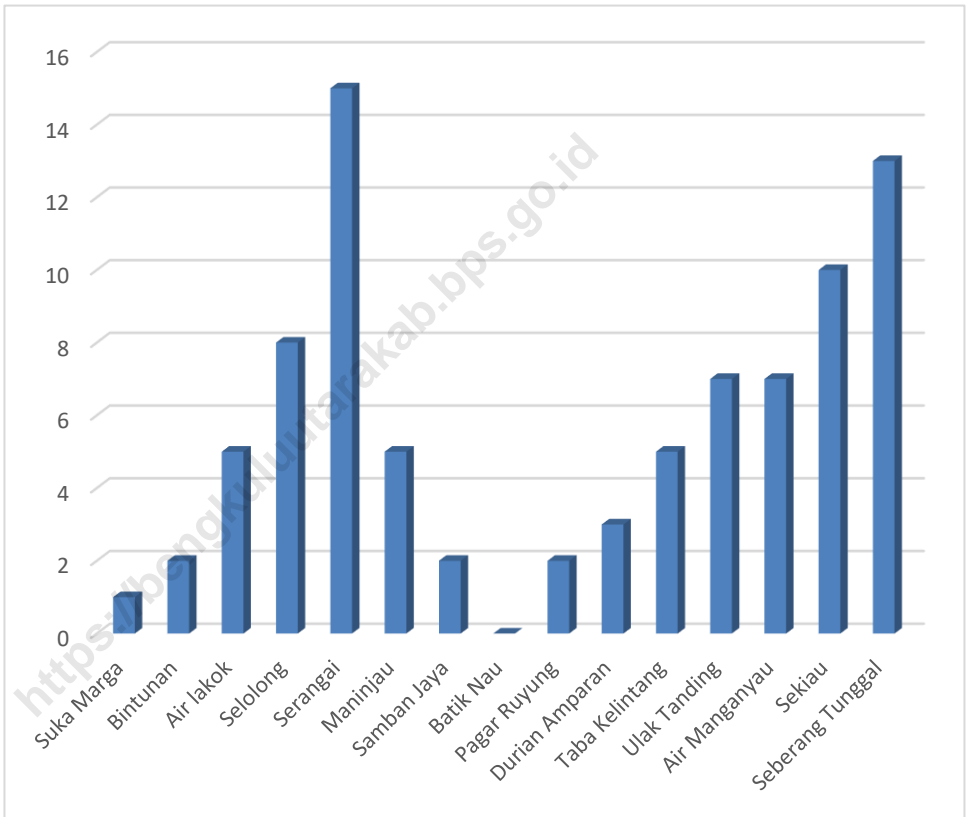
DESCRIPTION

Bengkulu Utara regency is one of district in Bengkulu Province. The capital of Bengkulu Utara Regency is located in Argamakmur. Total area of Bengkulu Utara Regency reaches 4.424.60 square kilometers. Bengkulu Utara has six Islands. Five islands are located in Enggano Subdistrict. There are Enggano Island, Dua Island, Merbau Island, Bangkai Island and satu Island. The last one is Mega Island, located in Putri Hijau Subdistrict.

There are two seasons in the Bengkulu Utara Regency, as other regions in Bengkulu Province, the rainy season that occurs from December to March and the dry season that occurs from June to September. Meanwhile, from April to May and from October to November there is the transition season.

Gambar 1.1
Figures

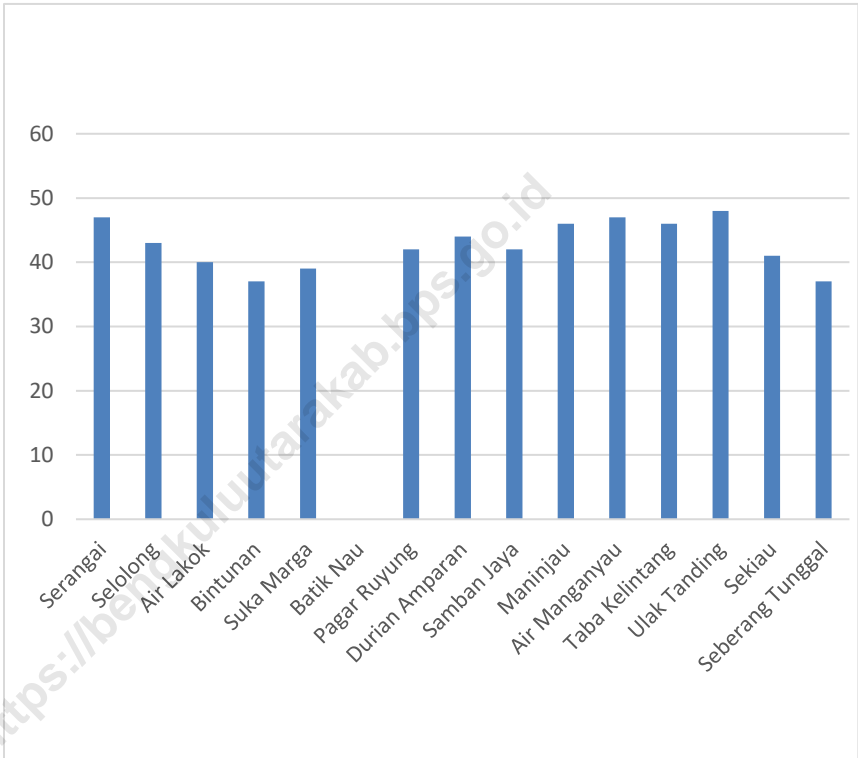
Jarak ke Ibukota Kecamatan Menurut Desa/Kelurahan di Kecamatan Batik Nau (km), 2022
Distance to the Subdistrict Capital by Village/Kelurahan in Batik Nau Subdistrict (km), 2022



Sumber/Source : BPS, Pendataan Potensi Desa (Podes) 2021/BPS-Statistics Indonesia, Village Potential Data Collecting 2021

Gambar 1.2
Figures

**Jarak ke Ibukota Kabupaten/Kota Menurut Desa/
 Kelurahan di Kecamatan Batik Nau (km), 2022**
*Distance to Regency/Municipal Capital by Villages/
 Kelurahan in Batik Nau Subdistrict (km), 2022*



Sumber/Source : BPS, Pendataan Potensi Desa (Podes) 2021/BPS-Statistics Indonesia, Village Potential Data Collecting 2021

**1.1 KEADAAN GEOGRAFI
GEOGRAPHY CONDITION**

Tabel 1.1.1 Luas Daerah Menurut Desa/Kelurahan di Kecamatan Batik Nau, 2022
Table Total Area by Villages/Kelurahan in Batik Nau Subdistrict, 2022

Desa/Kelurahan Village/Kelurahan	Luas Total Area (km ² /sq.km)	Persentase terhadap Luas Kecamatan Percentage to Subdistrict Area
(1)	(2)	(3)
Serangai	8,56	6,84
Sekolong	11,99	5,53
Air Lakok	34,62	19,76
Bintunan	9,70	6,84
Suka Marga	11,99	4,88
Batik Nau	11,98	4,13
Pagar Ruyung	9,47	3,58
Durian Amparan	9,16	6,84
Samban Jaya	6,28	5,40
Maninjau	7,24	5,23
Air Manganyau	7,88	4,88
Taba Kelintang	8,56	7,30
Ulak Tanding	12,79	4,49
N/A Sekiau	13,70	7,82
N/A Seberang Tunggal	11,72	6,40
Kecamatan Batik Nau	175,14	100

Catatan/Note: -

Sumber/Source: -

Tabel 1.1.2
Table**Jarak ke Ibukota Kecamatan dan Ibukota Kabupaten/Kota Menurut Desa/Kelurahan di Kecamatan Batik Nau (km), 2022**
Distance to the Subdistrict Capital and Regency/Municipal Capital by Villages/Kelurahan in Batik Nau Subdistrict (km), 2022

Desa/Kelurahan Village/Kelurahan	Jarak ke Ibukota Kecamatan Distance to Subdistrict Capital	Jarak ke Ibukota Kabupaten/ Kota Distance to Regency/Municipal Capital
(1)	(2)	(3)
Serangai	15	47
Selolong	8	43
Air Lakok	5	40
Bintunan	2,5	37
Suka Marga	4	39
Batik Nau	0	40,5
Pagar Ruyung	2,5	42
Durian Ambaran	3,0	44
Samban Jaya	2,0	42
Maninjau	5,0	46
Air Manganyau	7,0	47
Taba Kelintang	5,0	46
Ulak Tanding	7,0	48
Sekiau	10,0	41
Seberang Tunggal	13,0	37

Catatan/Note: -

Sumber/Source: BPS, Pendataan Potensi Desa (Podes) 2021/BPS-Statistics Indonesia, Village Potential Data Collecting 2021

1.2 KEADAAN IKLIM
CLIMATE CONDITION

Tabel 1.2.1 Pengamatan Unsur Iklim Menurut Bulan di Stasiun Batik Nau, 2022
Table Observation of Climate Elements by Month at Batik Nau Station, 2022

Bulan Month	Jumlah Curah Hujan Number of Precipitation (mm)	Jumlah Hari Hujan (hari) Number of Rainy Days (day)
(1)	(2)	(3)
Januari/January	N/A	N/A
Februari/February	N/A	N/A
Maret/March	N/A	N/A
April/April	N/A	N/A
Mei/May	N/A	N/A
Juni/June	N/A	N/A
Juli/July	N/A	N/A
Agustus/August	N/A	N/A
September/September	N/A	N/A
Oktober/October	N/A	N/A
November/November	N/A	N/A
Desember/December	N/A	N/A

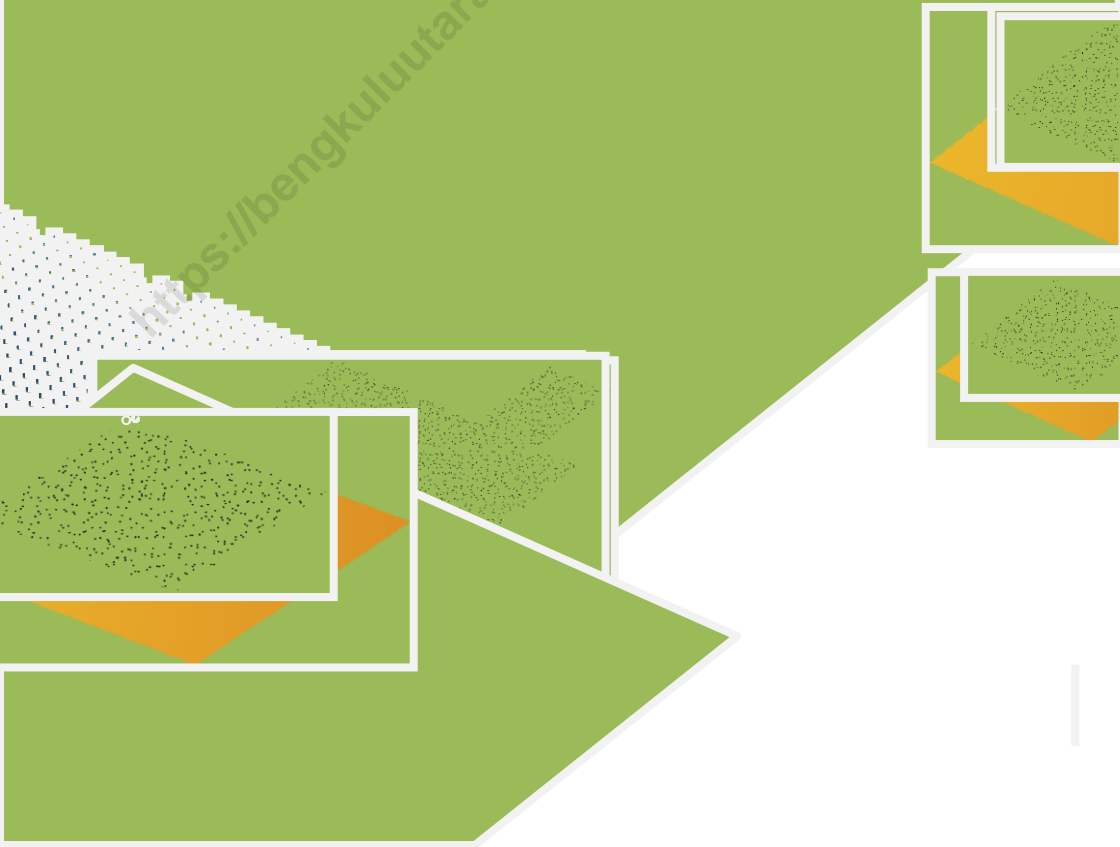
Catatan/Note:

Sumber/Source:

02

PEMERINTAHAN
GOVERNMENT

<https://bengkuluutarakab.bps.go.id>



PENJELASAN TEKNIS

1. Desa adalah desa dan desa adat atau yang disebut dengan nama lain, selanjutnya disebut desa adalah kesatuan masyarakat hukum yang memiliki batas wilayah yang berwenang untuk mengatur dan mengurus urusan pemerintahan, kepentingan masyarakat setempat berdasarkan prakarsa masyarakat, hak asal usul, dan/atau hak tradisional yang

di
a sistem pemerintahan Negara
k Kesatuan Republik Indonesia.

2. Kelurahan adalah pembagian wilayah administratif di Indonesia di bawah kecamatan. Dalam konteks otonomi daerah di Indonesia, kelurahan merupakan wilayah kerja lurah sebagai Perangkat Daerah Kabupaten atau Kota. Kelurahan dipimpin oleh seorang kepala kelurahan yang disebut lurah selaku perangkat kecamatan dan bertanggung jawab kepada camat. Lurah diangkat oleh bupati/wali kota atas usul sekretaris daerah dari pegawai negeri sipil yang memenuhi persyaratan sesuai dengan ketentuan peraturan perundang-undangan (Undang-Undang Nomor 23 Tahun 2014 Tentang Pemerintahan Daerah).
3. Unit Permukiman Transmigrasi (UPT) adalah satuan

TECHNICAL NOTES

1. *Village is a village and traditional village or what is called by another name, hereinafter referred to as village is a legal community unit that has territorial boundaries that are authorized to regulate and manage government affairs, the interests of the local community based on community initiatives, origin rights, and/or traditional rights recognized and respected in the government system of the*

Unitary State of the Republic of Indonesia.

2. *Kelurahan is the division of administrative areas in Indonesia under subdistricts. In the context of regional autonomy in Indonesia, the kelurahan is the work area of the lurah as a Regency or City Regional Apparatus. The village is led by a chief called the lurah as the subdistrict apparatus and is responsible to the sub-district head. Lurah is appointed by the regent at the suggestion of the regional secretary from a civil servant who meets the requirements in accordance with the provisions of the legislation (Law Number 23 of 2014 concerning Regional Government).*
3. *The Transmigration Settlement Unit (UPT) is a transmigration*

permukiman transmigrasi yang berfungsi sebagai tempat tinggal dan tempat usaha transmigran yang sejak awal direncanakan untuk membentuk suatu desa atau bergabung dengan desa setempat. Organisasi UPT merupakan kelembagaan yang bersifat sementara dibentuk sekurang-kurangnya 2 bulan sebelum transmigran ditempatkan dan paling lama 5 tahun.

4. Satuan Permukiman Transmigrasi (SPT) adalah satuan permukiman potensial yang ditetapkan sebagai permukiman transmigrasi untuk mendukung pusat pertumbuhan ekonomi pada wilayah yang sudah ada atau sedang berkembang sesuai dengan rencana tata ruang wilayah.
5. Nagari adalah kesatuan masyarakat hukum adat yang memiliki batas-batas wilayah tertentu, dan berwenang untuk mengatur dan mengurus kepentingan masyarakat setempat berdasarkan filosofi adat Minangkabau (Adat Basandi Syarak, Syarak Basandi Kitabullah) dan atau berdasarkan asal-usul dan adat-istiadat setempat dalam wilayah Provinsi Sumatera Barat (Peraturan Pemerintah Nomor 72 Tahun 2005). Satu nagari terdiri dari beberapa jorong/korong. Orang yang memimpin jorong/korong disebut sebagai Kepala Jorong atau Wali Korong.

settlement unit that functions as a residence and a place of business transmigrants who originally planned to form a village or join a local village. The UPT organization is a temporary institution formed at least 2 months before transmigrants are placed and a maximum of 5 years.

4. *Transmigration Settlement Unit (SPT) is a potential settlement unit designated as a transmigration settlement to support economic growth centers in areas that already exist or are redeveloping in accordance with the regional spatial plan.*
5. *Nagari is a customary law community unit that has certain territorial boundaries, and is authorized to regulate and manage the interests of the local community based on the Minangkabau traditional philosophy (Adat Basandi Syarak, Syarak Basandi Kitabullah) and or based on local origins and customs within the province. West Sumatra (Government Regulation No. 72 of 2005). One nagari consists of several jorong/korong. The person who leads the jorong/korong is referred to as the head of the jorong or the guardian of the korong.*

ULASAN

Jumlah SLS terkecil dibawah wilayah Administrasi Desa di Kecamatan Batik Nau diantaranya adalah Rukun Tangga atau Dusun. Desa dengan wilayah SLS terkecil terbanyak adalah Samban Jaya dan Maninjau seluruhh wilayah administrasi dibawah Kecamatan Batik Nau adalah pemerintahan Desa sebanyak 15 desa.

DESCRIPTION

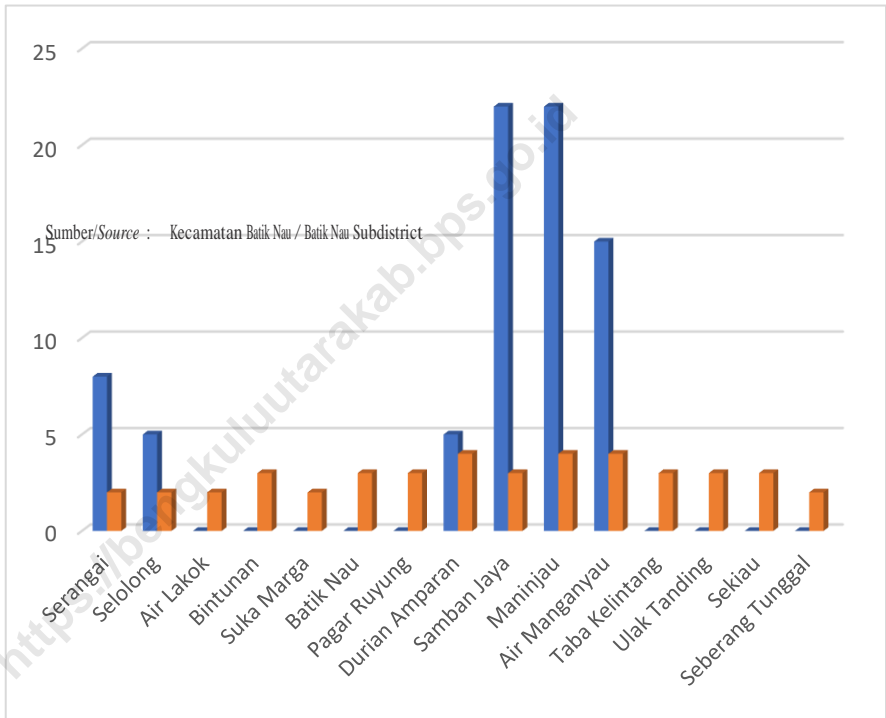
The smallest number of SLS under the Village Administration Batik Nau subdistrict is Rukun Tangga or Dusun. The village with the largest SLS is Samban Jaya and maninjau. The entire administrative area under the Batik Nau subdistrict is the village administration of 15 villages.

<https://bengkuluutarakab.bps.go.id>

Gambar 2.1
Figures

**Jumlah Rukun Tetangga (RT) dan Dusun Menurut Desa/
Kelurahan di Kecamatan Batik Nau, 2022**

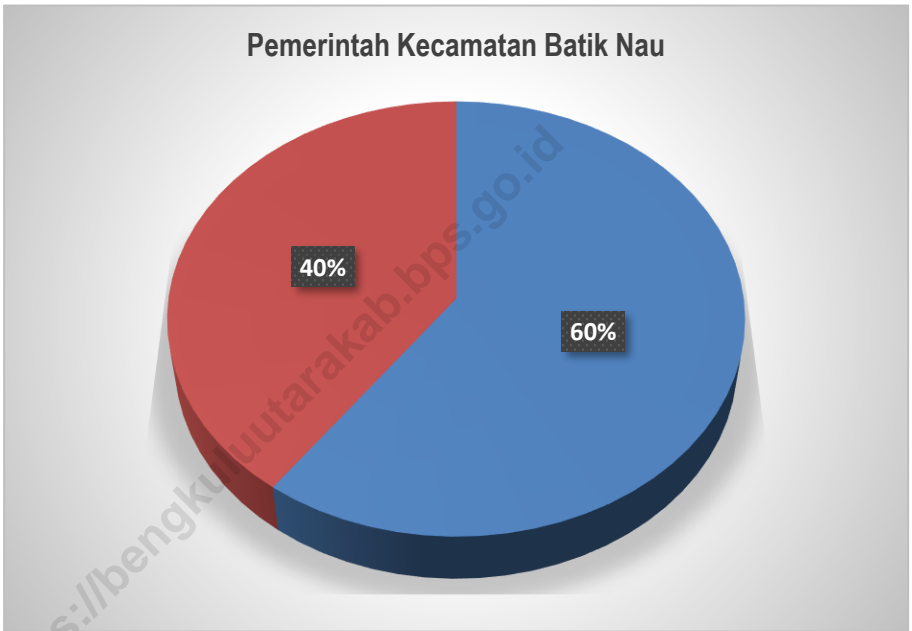
*Number of Rukun Tetangga dan Dusun by Villages'
Kelurahan in Batik Nau Subdistrict, 2022*



Gambar 2.2
Figures

Jumlah Pegawai Negeri Sipil Menurut Pemerintah Daerah dan Jenis Kelamin, 2022

Number of Civil Servants by Local Government and Sex, 2022



Sumber/Source : Kecamatan Batik Nau / Batik Nau Subdistrict

**2.1 WILAYAH ADMINISTRATIF
ADMINISTRATIVE AREA**

**Tabel 2.1.1 Jumlah Rukun Tetangga (RT) dan Dusun Menurut Desa/
Table Kelurahan di Kecamatan Batik Nau, 2022
Number of Rukun Tetangga dan Dusun by Villages/
Kelurahan in Batik Nau Subdistrict, 2022**

Desa/Kelurahan Village/Kelurahan	Rukun Tetangga (RT) Rukun Tetangga	Dusun Dusun
(1)	(2)	(3)
Serangai	8	2
Selolong	5	2
Air Lakok	0	2
Bintunan	0	3
Suka Marga	0	2
Batik Nau	0	3
Pagar Ruyung	0	3
Durian Amparan	5	4
Samban Jaya	22	3
Maninjau	22	4
Air Manganyau	15	4
Taba Kelintang	0	3
Ulak Tanding	0	3
Sekiau	0	3
Seberang Tunggal	0	2
Kecamatan Batik Nau	79	46

Catatan/Note: -
Sumber/Source: Kecamatan Batik Nau / Batik Nau Subdistrict

2.2 SUMBER DAYA MANUSIA HUMAN RESOURCES

Tabel 2.2.1 Jumlah Pegawai Negeri Sipil Menurut Pemerintah Daerah dan Jenis Kelamin, 2022
Number of Civil Servants by Local Government and Sex, 2022

Pemerintah Daerah <i>Local Government</i>	Laki-Laki <i>Male</i>	Perempuan <i>Female</i>	Jumlah <i>Total</i>
(1)	(2)	(3)	(4)
Pemerintah Daerah Kecamatan Batik Nau	15	10	25
Pemerintah Daerah Desa Serangai	0	0	0
Pemerintah Daerah Desa Selong	0	0	0
Pemerintah Daerah Desa AirLakok	1	0	1
Pemerintah Daerah Desa Bintunan	0	0	0
Pemerintah Daerah Desa Suka Marga	0	0	0
Pemerintah Daerah Desa Batik Nau	0	0	0
Pemerintah Daerah Desa Pagar Ruyung	0	0	0
Pemerintah Daerah Desa Durian Amparan	0	0	0
Pemerintah Daerah Desa Samban Jaya	0	0	0
Pemerintah Daerah Desa Maninjau	0	0	0
Pemerintah Daerah Desa Air Manganyau	0	0	0
Pemerintah Daerah Desa Taba Kelintang	0	0	0
Pemerintah Daerah Desa Ulak Tandang	0	0	0
Pemerintah Daerah Desa Sekiau	0	0	0
Pemerintah Daerah Desa Seberang Tunggai	1	0	1

Catatan/Note: -

Sumber/Source: Kecamatan Batik Nau / Batik Nau Subdistrict

Tabel 2.2.2
Table

**Jumlah Pegawai Negeri Sipil Pemerintah Daerah
Kecamatan Batik Nau Menurut Tingkat Pendidikan dan Jenis
Kelamin, 2022**
*Number of Civil Servants of Batik Nau District Government by
Educational Level and Sex, 2022*

Tingkat Pendidikan <i>Educational Level</i>	Laki-Laki <i>Male</i>	Perempuan <i>Female</i>	Jumlah <i>Total</i>
(1)	(2)	(3)	(4)
Sekolah Dasar (SD) <i>Primary School</i>	-	-	-
SMP/Sederajat <i>Junior High School</i>	-	-	-
SMA/Sederajat <i>Senior High School</i>	4	-	4
Diploma I/Akta I <i>Diploma I/Akta I</i>	-	-	-
Diploma II/Akta II <i>Diploma II/Akta II</i>	-	-	-
Diploma III/Akta III <i>Diploma III/Akta III</i>	-	-	-
Diploma IV/Akta IV <i>Diploma IV/Akta IV</i>	-	-	-
S1/Sarjana <i>Under Graduate/Bachelor</i>	12	9	11
S2/Pasca Sarjana <i>Graduate</i>	-	-	-
S3/Doktor/Ph.D <i>Post Graduate</i>	-	-	-
Jumlah/Total	16	9	25

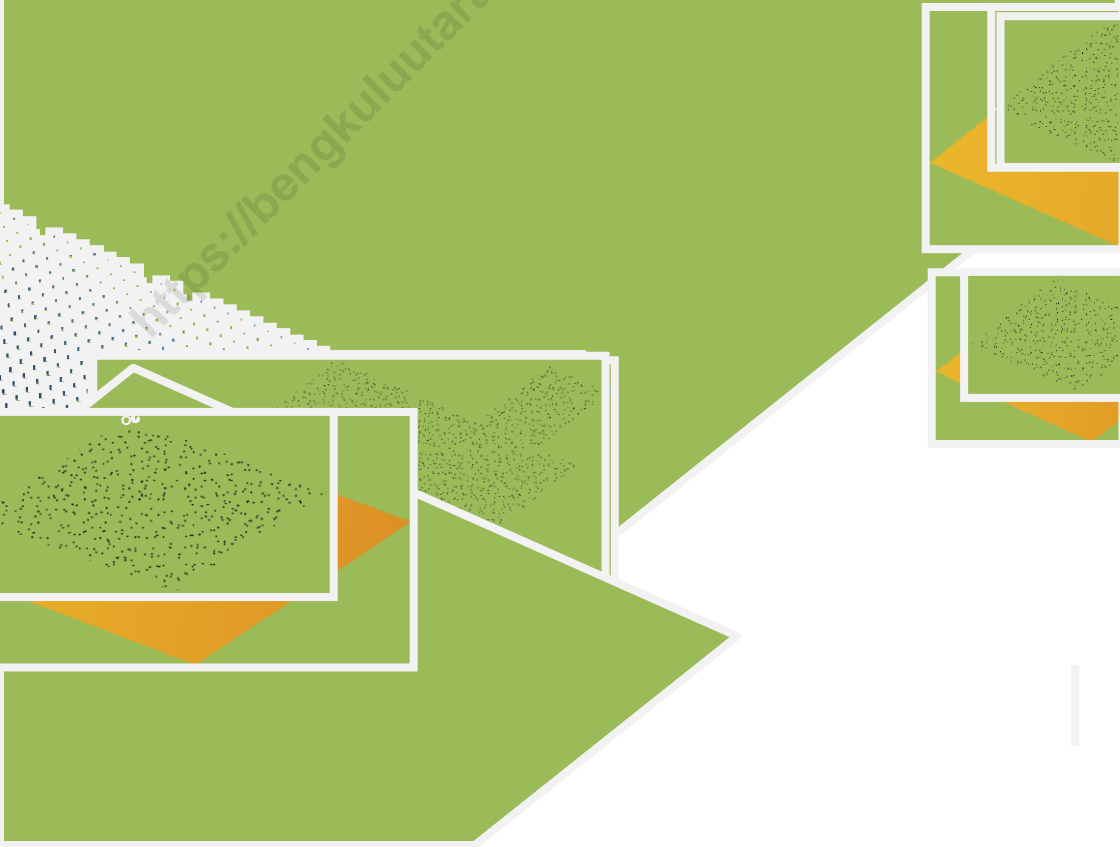
Catatan/Note: -

Sumber/Source: Kecamatan Batik Nau / Batik Nau Subdistrict

03

PENDUDUK POPULATION

<https://bengkuluutarakab.bps.go.id>



PENJELASAN TEKNIS

1. Sumber utama data kependudukan dalam Kecamatan Dalam Angka Tahun 2023 adalah data registrasi yang dikumpulkan oleh Dinas Kependudukan dan Catatan Sipil Kabupaten Bengkulu Utara.
2. Penduduk Kabupaten Bengkulu Utara adalah setiap orang baik warga negara Indonesia maupun Warga Negara Asing yang bertempat tinggal di wilayah di Negara RI dan telah memenuhi ketentuan Peraturan Perundangundangan yang berlaku.
3. Laju pertumbuhan penduduk adalah angka yang menunjukkan persentase penambahan penduduk dalam jangka waktu tertentu.
4. Kepadatan penduduk adalah rasio banyaknya penduduk per kilometer persegi.
5. Rasio jenis kelamin adalah perbandingan antara penduduk laki-laki dan penduduk perempuan pada suatu wilayah dan waktu tertentu. Biasanya dinyatakan dengan banyaknya penduduk laki-laki untuk 100 penduduk perempuan.
6. Distribusi penduduk adalah pola persebaran penduduk di suatu wilayah, baik berdasarkan batas-batas geografis maupun berdasarkan batas-batas administrasi pemerintahan.

TECHNICAL NOTES

1. *The main source of demographic data in Subdistric in Figures 2023 is demographic registration data whick gatherd and combiled by Dinas Kependudukan dan Catatan Sipil Bengkulu Utara Regency.*
2. *The population of Bengkulu Utara Regency are all residents of the entire territory of Bengkulu Utara who have stayed for six months or longer, and those who intended to stay more than six months even though their length of stay is less than six months.*
3. *The growth rate of population is the number that show percentage of population growth within a specified period.*
4. *Population density is ratio of population per square kilometer.*
5. *Sex ratio is the ratio of males population to females population in a given area and time, usually expressed as the number of males for every 100 females.*
6. *Population distribution is the pattern of population distribution in an area, either by geographic boundaries or by government administrative boundaries.*

PoPulation

7. Komposisi penduduk adalah pola persebaran penduduk menurut karakteristiknya, contoh: penduduk menurut kelompok umur, penduduk menurut jenis kelamin.
7. *Population compotion is the pattern of population distribution by its characteristics, example: population by age group, population by sex.*

<https://bengkuluutarakab.bps.go.id>

ULASAN**Kependudukan**

Penduduk Kabupaten Bengkulu Utara berdasarkan hasil Sensus Penduduk Tahun 2020 (SP2020) sebanyak 296.523 jiwa yang terdiri atas 151.873 jiwa penduduk laki-laki dan 144.650 jiwa penduduk perempuan. Dibandingkan dengan jumlah penduduk tahun 2010, penduduk Kabupaten Bengkulu Utara mengalami pertumbuhan sebesar 1,37%. Sementara itu besarnya angka rasio jenis kelamin tahun 2020 penduduk laki-laki terhadap penduduk perempuan sebesar 105

Hal ini menunjukkan bahwa setiap 100 penduduk perempuan terdapat 105 penduduk laki-laki. Kepadatan penduduk di Kabupaten Bengkulu Utara tahun 2020 mencapai 67 jiwa/Km². Kepadatan Penduduk di 19 kecamatan cukup beragam dengan kepadatan penduduk tertinggi terletak di kecamatan Argamakmur dengan kepadatan sebesar 1.323 jiwa/km² dan terendah di Kecamatan Enggano sebesar 10 jiwa/Km².

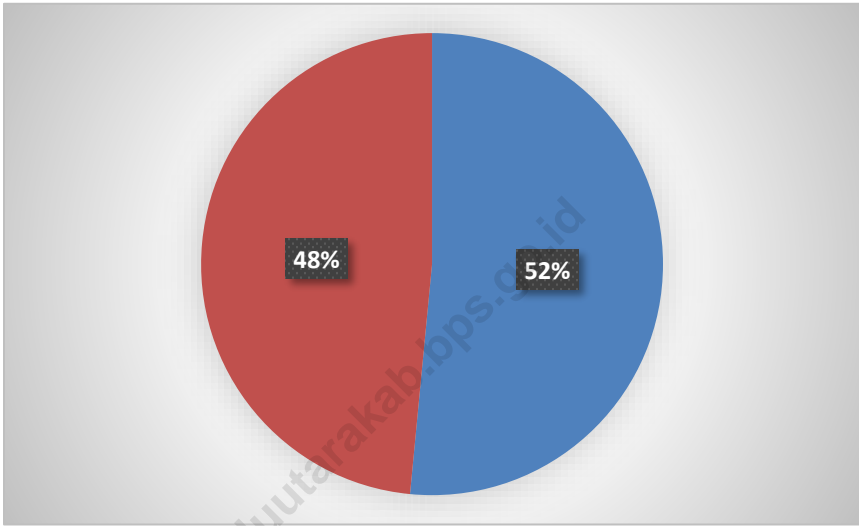
DESCRIPTION**Population**

Bengkulu Utara population based on population census for 2020 were 296.523 people, consisting of 151.873 inhabitants of the male and 144.650 female population people. Compared to total population of Bengkulu Utara in 2010, the Population growth of Bengkulu Utara Regency are 1.37 percent. While sex ratio between the male population towards the female population of Bengkulu Utara in 2020 are 105.

This shows that for every 100 female population, there are 105 male population. Population density of Bengkulu Utara Regency in 2020 reached 67 people/km² Population density in 19 subdistricts are quite diverse with the highest population density of subdistrict is located in the Argamakmur Subdistrict with the number of density are 1,3823 people/km² and the lowest in Enggano Subdistrict with 10 people/km².

Gambar 3.1
Figures

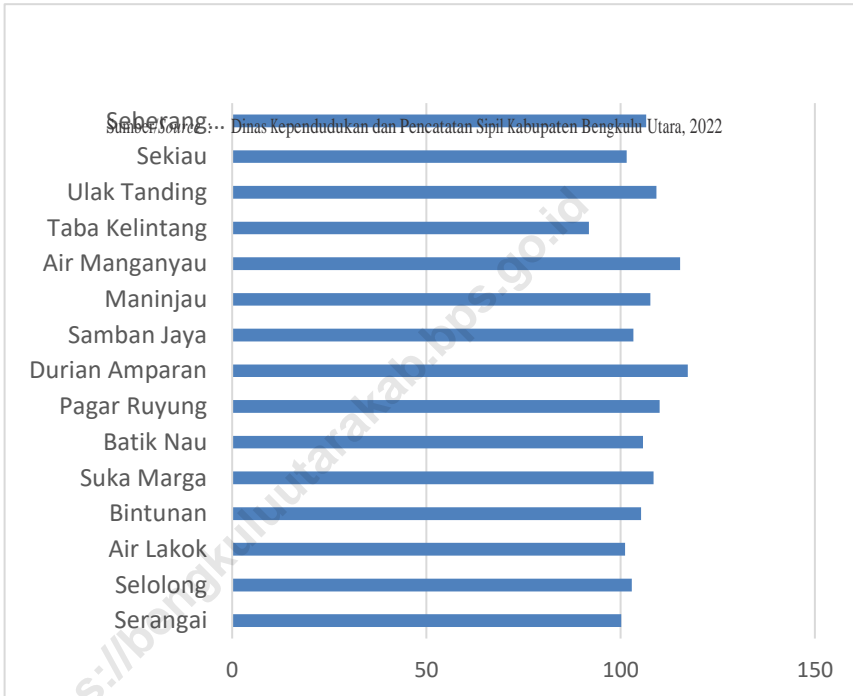
Penduduk Menurut Jenis Kelamin di Kecamatan Batik Nau, 2022
Population by Sex in Batik Nau Subdistrict, 2022



Sumber/Source : Dinas Kependudukan dan Pencatatan Sipil Kabupaten Bengkulu Utara, 2022

Gambar 3.2
Figures

Persentase Penduduk Menurut Desa/Kelurahan di Kecamatan Batik Nau, 2022
Percentage of The Population y Villages/Kelurahan in Batik Nau Subdistrict, 2022



Tabel 3.1
Table

Penduduk, Distribusi Persentase Penduduk, Kepadatan Penduduk, Rasio Jenis Kelamin Penduduk Menurut Desa/ Kelurahan di Kecamatan Batik Nau, 2022
Population, Percentage Distribution of Population, Population Density, and Population Sex Ratio by Villages/ Kelurahan in Batik Nau Subdistrict, 2022

Desa/Kelurahan Village/Kelurahan	Penduduk/Population		
	Laki-Laki/Male	Perempuan/Female	Jumlah/Total
(1)	(2)	(3)	(4)
Serangai	541	540	1 081
Selolong	389	378	767
Air Lakok	347	343	690
Bintunan	394	374	768
Suka Marga	141	130	271
Batik Nau	368	348	716
Pagar Ruyung	318	289	607
Durian Amparan	576	491	1 067
Samban Jaya	1 131	1 095	2 226
Maninjau	1 173	1 090	2 263
Air Manganyau	664	576	1 240
Taba Kelintang	213	232	445
Ulak tanding	236	216	452
Sekiau	129	127	256
Seberang Tunggal	130	122	352
Kecamatan Batik Nau	6 750	6 351	13 101

Lanjutan Tabel/Continued Table 3.1

Desa/Kelurahan Village/Kelurahan	Persentase Penduduk Percentage of Total Population	Kepadatan Penduduk (per Km ²) Population Density per sq.km	Rasio Jenis Kelamin Penduduk Population Sex Ratio
(1)	(5)	(6)	(7)
Serangai	8,2	N/A	100,18
Selolong	5,8	N/A	102,91
Air Lakok	5,2	N/A	101,16
Bintunan	5,8	N/A	105,3
Suka Marga	2,1	N/A	108,46
Batik Nau	5,5	N/A	105,74
Pagar Ruyung	4,6	N/A	110,0
Durian Amparan	8,1	N/A	117,31
Samban Jaya	16,9	N/A	103,28
Maninjau	17,2	N/A	107,61
Air Manganyau	9,5	N/A	115,27
Taba Kelintang	3,4	N/A	91,81
Ulak Tanding	3,4	N/A	109,25
Sekiau	1,9	N/A	101,57
Seberang Tunggal	2,6	N/A	106,55
Kecamatan Batik Nau	100	132,49	106,28

Catatan/Note:

Sumber/Source: Dinas Kependudukan dan Pencatatan Sipil Kabupaten Bengkulu Utara, 2022

Tabel 3.2
Table

Jumlah Penduduk Menurut Kelompok Umur dan Jenis Kelamin di Kecamatan Batik Nau, 2022
Population by Age Groups and Sex in Batik Nau Subdistrict, 2022

Kelompok Umur <i>Age Groups</i>	Jenis Kelamin/Sex		Jumlah <i>Total</i>
	Laki-Laki <i>Male</i>	Perempuan <i>Female</i>	
(1)	(2)	(3)	(4)
0-4	N/A	N/A	N/A
5-9	N/A	N/A	N/A
10-14	N/A	N/A	N/A
15-19	N/A	N/A	N/A
20-24	N/A	N/A	N/A
25-29	N/A	N/A	N/A
30-34	N/A	N/A	N/A
35-39	N/A	N/A	N/A
40-44	N/A	N/A	N/A
45-49	N/A	N/A	N/A
50-54	N/A	N/A	N/A
55-59	N/A	N/A	N/A
60-64	N/A	N/A	N/A
64+	N/A	N/A	N/A
Kecamatan Batik Nau	N/A	N/A	N/A

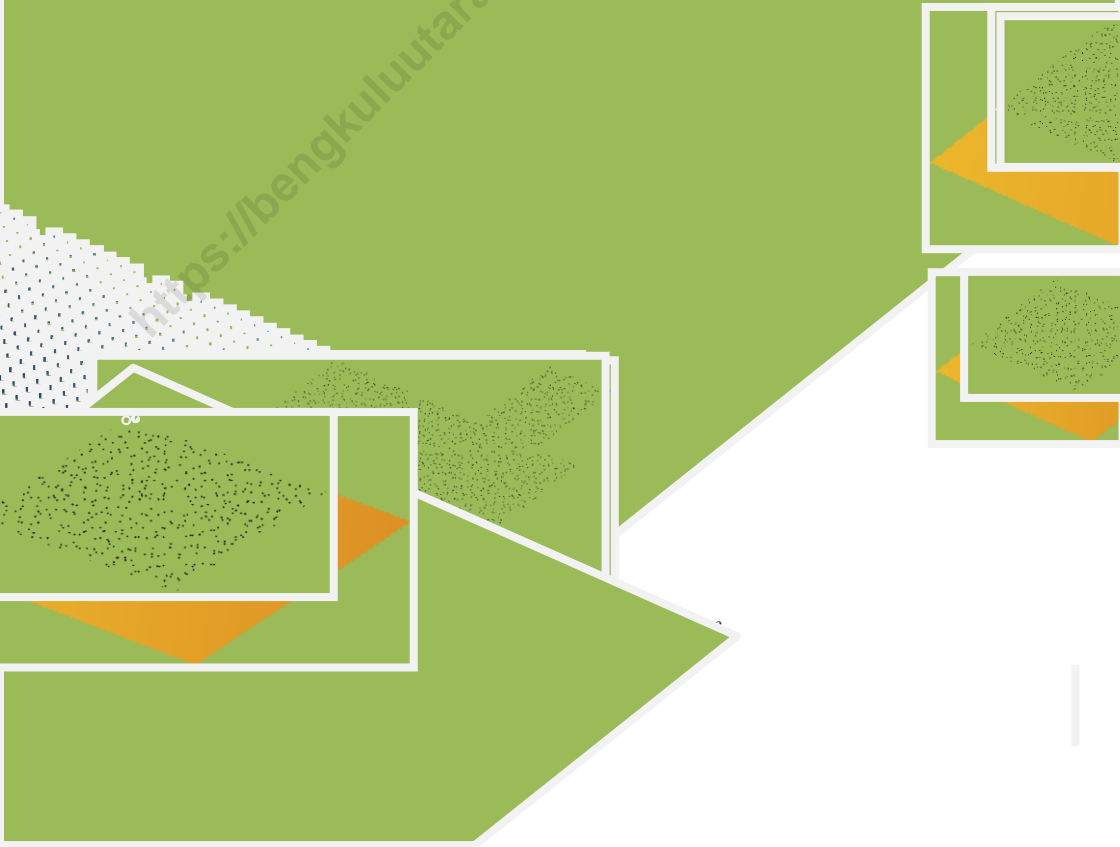
Catatan/Note :

Sumber/Source :

04

SOSIAL DAN KESEJAHTERAAN RAKYAT *SOCIAL AND WELFARE*

<https://bengkuluutarakab.bps.go.id>



PENJELASAN TEKNIS

1. Tidak/belum pernah sekolah adalah mereka yang tidak pernah atau belum pernah terdaftar dan tidak pernah atau belum pernah aktif mengikuti pendidikan di suatu jenjang pendidikan formal. Termasuk juga yang tamat/ belum tamat taman kanak-kanak tetapi tidak melanjutkan ke sekolah dasar.
2. Masih bersekolah adalah mereka yang terdaftar dan aktif mengikuti pendidikan formal dan nonformal (Paket A, B, atau C), baik pendidikan dasar, menengah maupun pendidikan tinggi. Bagi mahasiswa yang sedang cuti dianggap masih bersekolah.
3. Tidak bersekolah lagi adalah mereka yang pernah terdaftar dan aktif mengikuti pendidikan di suatu jenjang pendidikan formal dan nonformal (Paket A, B, atau C), tetapi pada saat pencacahan tidak lagi terdaftar dan tidak aktif mengikuti pendidikan.
4. Tamat sekolah adalah menyelesaikan pelajaran yang ditandai dengan lulus ujian akhir pada kelas atau tingkat terakhir suatu jenjang pendidikan di sekolah negeri maupun swasta dengan mendapatkan tanda tamat belajar/ijazah. Seseorang yang belum mengikuti pelajaran

TECHNICAL NOTES

1. *Not/never attending school is someone who has never attended or never been registered in a formal education, such as primary, secondary, and tertiary education. Those who just completed kindergarten are considered as never attended school.*
2. *Attending school is someone who is currently attending primary, secondary, or tertiary education, including package A, package B, or package C. College student who postpones his/her study is considered as attending school.*
3. *Not attending school anymore is someone who had enrolled and participated in formal and non formal education in the past including package A, package B, or package C, but currently does not attend school.*
4. *Completed particular level of education is someone who has completed particular level of education in private or public school and accepting graduation certificate. Someone who has never attended the highest grade but passed the final exam is considered as completed*

pada kelas tertinggi tetapi telah mengikuti ujian akhir dan lulus dianggap tamat sekolah.

5. Dapat membaca dan menulis artinya dapat membaca dan menulis katakata/kalimat sederhana dengan suatu aksara tertentu.
6. Jalur Pendidikan terdiri atas 1) pendidikan formal, 2) pendidikan nonformal, dan 3) pendidikan informal yang ketiganya dapat saling melengkapi dan memperkaya (Undang-Undang No. 20 Tahun 2013 tentang Sistem Pendidikan Nasional).
7. Jenjang Pendidikan Formal terdiri atas pendidikan dasar, pendidikan menengah, dan pendidikan tinggi. Jenis pendidikan yang diajarkan mencakup pendidikan umum, kejuruan, akademik, profesi, vokasi, keagamaan, dan khusus.
 - a. Pendidikan Dasar berbentuk Sekolah dasar (SD) dan Madrasah Ibtidaiyah (MI) atau bentuk lain yang sederajat serta Sekolah Menengah Pertama (SMP) dan Madrasah Tsanawiyah (MTs), atau bentuk lain yang sederajat.
 - b. Pendidikan Menengah berbentuk Sekolah Menengah Atas (SMA), Madrasah Aliyah (MA), Sekolah Menengah Kejuruan (SMK), dan Madrasah Aliyah Kejuruan (MAK), atau bentuk lain yang sederajat.

particular level of education.

5. *Able to read and write is the ability to read and write at least a simple sentence in any letter of alphabets*
6. *the Education System consists of 1) a formal education, 2) nonformal education, and 3) informal education that all three can be complementary and enriching (Law No. 20 Year 2013 about The National Education System).*
7. *The Formal Education Level consists of primary education, secondary education, and high education. The kind of education that taught consists of general education, vocational, academic, professional, religious, and specific education. a. The Primary Education consists of Elementary School and Islamic Elementary School or other equivalent forms and Junior High School and MTs, or other equivalent forms. b. The Secondary Education consists of the senior high school, MA, Vocational School, and Vocational Madrasah Aliyah, or other equivalent forms.*

ULASAN

Keadaan sosial penduduk Kabupaten Bengkulu Utara digambarkan dalam beberapa variabel antara lain pendidikan, kesehatan dan keluarga berencana, keamanan, agama dan fasilitas layanan sosial.

Kesehatan

Fasilitas kesehatan merupakan salah satu tolak ukur dalam pencapaian pelaksanaan pembangunan di Kabupaten Bengkulu Utara. Pada tahun 2022 terdapat empat buah rumah sakit pemerintah di wilayah Kabupaten Bengkulu Utara. Sedangkan fasilitas kesehatan lainnya yakni puskesmas (28), puskesmas pembantu (88), poliklinik (9), dan apotek (14) Di bidang Keluarga Berencana (KB), Bengkulu Utara menunjukkan bahwa jumlah peserta KB aktif atau akseptor aktif sebanyak 37.771 pasangan. Akseptor aktif di Kabupaten Bengkulu Utara paling banyak menggunakan alat kontrasepsi suntik, dimana proporsinya mencapai 61,70 persen.

Agama

Jumlah agama yang dianut penduduk Kabupaten Bengkulu Utara ada enam yaitu Islam, Kristen, Katholik, Hindu, Budha dan Konghucu. Diantara agama-agama tersebut, Islam merupakan agama dengan jumlah pemeluk terbesar. Jumlah masjid yang terdapat di Kabupaten Bengkulu Utara sebanyak 814 ,mushola 177, gereja 52, dan pura 1.

DESCRIPTION

The social circumstances of people in Bengkulu Utara Regency are described in several variables, i.e. education, health and family planning, security, religion and social service facility.

Health

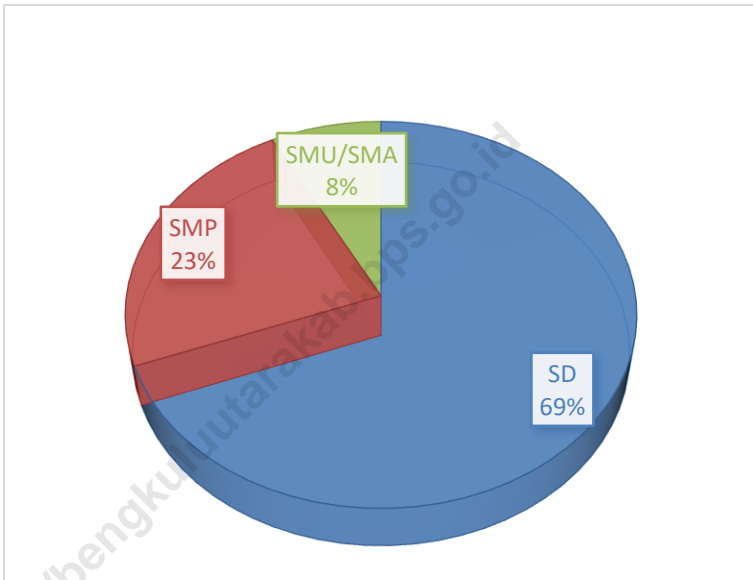
Health facilities are one of benchmarks of the achievements on the implementation of development Bengkulu Utara Regency. In 2022 there are four unit of government hospitals in Bengkulu Utara Regency. On the other hand, there are other health facilities namely 28 health centers, 88 helped health center, poliklinik (9), and Pharmacy (14). In the sector of family planning (KB), Bengkulu Utara Regency, shows that the number of active members of family planning or active acceptors in Bengkulu Utara Regency are 37.771 pairs. Active acceptors in Bengkulu Utara Regency generally user injections, with the proportions reach 61,70 percent.

Religion

There are six religions affiliated by population in Bengkulu Utara Regency; i.e. Islam, Christianity, Catholicism, Hinduism, Buddhism and Konghucu. Among these religions, Islam is a religion with the largest number of followers. The number of mosque in Bengkulu Utara Regency reaches 814 mushola 177 church 52, and temple 1.

Gambar 4.1
Figures

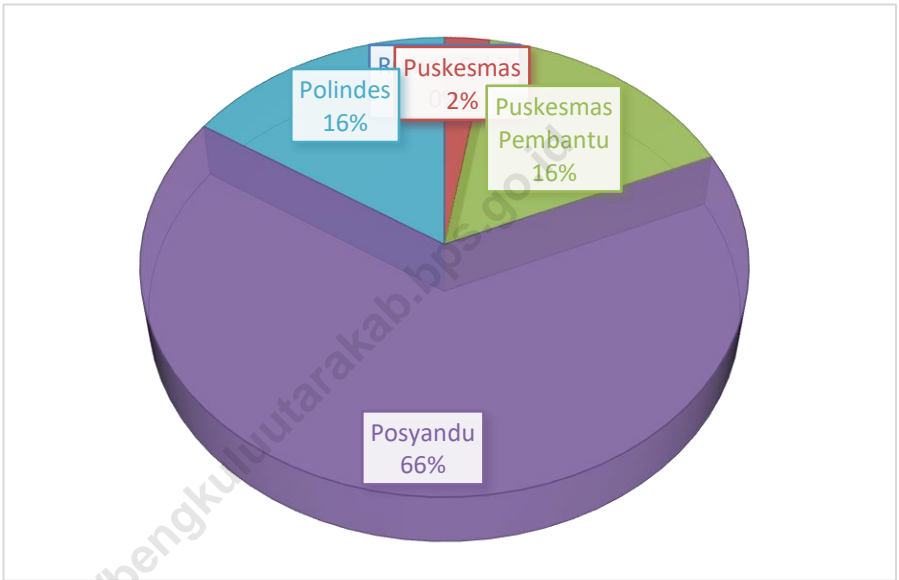
Banyaknya Desa ¹/Kelurahan yang Memiliki Fasilitas Sekolah Menurut Tingkat Pendidikan di Kecamatan Batik Nau, 2022
Number of Villages¹/Kelurahan Having Educational Facilities by Educational Level in Batik Nau Subdistrict, 2022



Sumber/Source : Badan Pusat Statistik, Pendataan Potensi Desa (Podes)/BPS-Statistics Indonesia, Village Potential Data Collecting

Gambar 4.2
Figures

Banyaknya Desa ¹/Kelurahan yang Memiliki Sarana Kesehatan Menurut Jenis Sarana Kesehatan di Kecamatan Batik Nau, 2022
Number of Villages¹/Kelurahan Health Facilities by Type of Health Facilities in Batik Nau Subdistrict, 2022



Sumber/Source : Badan Pusat Statistik, Pendataan Potensi Desa (Podes)/BPS-Statistics Indonesia, Village Potential Data Collecting

**4.1 PENDIDIKAN
EDUCATION**

Tabel 4.1.1 Banyaknya Desa ¹/Kelurahan yang Memiliki Fasilitas Sekolah Menurut Tingkat Pendidikan di Kecamatan Batik Nau, 2020–2022
Number of Villages¹/Kelurahan Having Educational Facilities by Educational Level in Batik Nau Subdistrict, 2020–2022

Tingkat Pendidikan Educational Level 2020	² ³	2021	² 2022
(1)	(2)	(3)	(4)
Sekolah Dasar (SD) <i>Primary School</i>	18	18	18
Madrasah Ibtidaiyah (MI) <i>Madrasah Ibtidaiyah</i>	-	-	-
Sekolah Menengah Pertama (SMP) <i>Junior High School</i>	6	6	6
Madrasah Tsanawiyah (MTs) <i>Madrasah Tsanawiyah (MTs)</i>	-	-	-
Sekolah Menengah Atas (SMA) <i>Senior High School</i>	-	-	-
Sekolah Menengah Kejuruan (SMK) <i>Vocational High School</i>	2	2	2
Madrasah Aliyah (MA) <i>Madrasah Aliyah</i>	-	-	-
Akademi/Perguruan Tinggi <i>Academy/University</i>			

Catatan/Note: ¹Desa pada tabel ini termasuk Unit Permukiman Transmigrasi (UPT) yang masih dibina oleh kementerian terkait/
Villages in this table include Transmigration Settlement Unit which is still fostered by the relevant ministries.

Sumber/Source: ²Badan Pusat Statistik, Pendataan Potensi Desa (Podes)/BPS-Statistics Indonesia, Village Potential Data Collecting
³...

Tabel
Table 4.1.2

**Jumlah Sekolah Menurut Tingkat Pendidikan di
Kecamatan Batik Nau, 2021/2022 dan 2022/2023**
*Number of Schools by Educational Level in Batik Nau
Subdistrict, 2021/2022 and 2022/2023*

Tingkat Pendidikan	Negeri/Public		Swasta/Private		Jumlah/Total	
	2021/2022		2021/2022		2021/2022	
(1)	(2)	(3)	(4)	(5)	(6)	(7)
Taman Kanak-Kana (TK) ¹ /Kindergarten ¹	-	-	-	5	5	5
Raudatul Athfal (RA) ² Raudatul Athfal (RA) ²	-	-	-	-	-	-
Sekolah Dasar (SD) ¹ Elementary Schools ¹	18	18	-	-	18	18
Madrasah Ibtidaiyah (MI) ² /Madrasah Ibtidaiyah (MI) ²	-	-	-	-	-	-
Sekolah Menengah Pertama (SMP) ¹ /Junior High Schools ¹	5	5	1	1	6	6
Madrasah Tsanawiyah (MTs) ² /Madrasah Tsanawiyah (MTs) ²	-	-	-	-	-	-
Sekolah Menengah Atas (SMA) ¹ /Senior High Schools ¹	-	-	1	1	1	1
Sekolah Menengah Keiuruan (SMK) Vocational High Schools ¹	1	1	-	-	1	1
Madrasah Alivah (MA) ² Madrasah Aliyah (MA) ²	-	-	-	-	-	-

Catatan/Note: ³ Seluruh Raudatul Athfal (RA) berstatus swasta/All Raudatul Athfal (RA) are private

Sumber/Source: ¹ Kementerian Pendidikan, Kebudayaan, Riset, dan Teknologi, Sistem Data Pokok Pendidikan, data semester ganjil laporan sampai dengan 30 November 2022/Ministry of Education, Culture, Research, and Technology, Basic Education Data System, odd semester report data up to 30 November 2022

² Kementerian Agama, EMIS, data semester ganjil laporan sampai dengan 9 Februari 2023/Ministry of Religious Affairs, EMIS, odd semester report data up to 9 February 2023

Tabel 4.1.3 Jumlah Guru Menurut Tingkat Pendidikan di Kecamatan Batik Nau, 2021/2022 dan 2022/2023
Table Number of Teachers by Educational Level in Batik Nau Subdistrict, 2021/2022 and 2022/2023

Tingkat Pendidikan	Negeri/Public		Swasta/Private		Jumlah/Total
	2021/2022	2022/2023	2021/2022	2022/2023	2021/2022
(1)	(2)	(3)	(4)	(5)	(5)
Taman Kanak-Kanak (TK)/Kindergarten ¹	-	-	-	-	-
Raudatul Athfal (RA) ² Raudatul Athfal (RA) ²	-	-	-	-	-
Sekolah Dasar (SD) ^{1,3} Elementary Schools ^{1,3}	-	-	-	-	-
Madrasah Ibtidaiyah (MI) ² /Madrasah Ibtidaiyah (MI) ²	-	-	-	-	-
Sekolah Menengah Pertama (SMP) ^{1,3} Junior High Schools ^{1,3}	-	-	-	-	-
Madrasah Tsanawiyah (MTs) ² /Madrasah Tsanawiyah (MTs) ²	-	-	-	-	-
Sekolah Menengah Atas (SMA) ^{1,3} /Senior High Schools ^{1,3}	-	-	-	-	-
Sekolah Menengah Keiuruan (SMK) ^{1,3} Vocational High Schools ^{1,3}	-	-	-	-	-
Madrasah Alivah (MA) ² Madrasah Aliyah (MA) ²	-	-	-	-	-

Catatan/Note: ³ Jumlah guru termasuk kepala sekolah dan guru/The total of teachers including headmaster and teacher.

Sumber/Source: ¹ Kementerian Pendidikan, Kebudayaan, Riset, dan Teknologi, Sistem Data Pokok Pendidikan, data semester ganjil laporan sampai dengan 30 November 2022/Ministry of Education, Culture, Research, and Technology, Basic Education Data System, odd semester report data up to 30 November 2022

² Kementerian Agama, EMIS, data semester ganjil laporan sampai dengan 9 Februari 2023/Ministry of Religious Affairs, EMIS, odd semester report data up to 9 February 2023

Tabel
4.1.4
Table

**Jumlah Murid Menurut Tingkat Pendidikan di Kecamatan
Batik Nau, 2021/2022 dan 2022/2023**
*Number of Pupils by Educational Level in Batik Nau
Subdistrict,
2021/2022 and 2022/2023*

Tingkat Pendidikan	Negeri/Public		Swasta/Private		Jumlah/Total
	2021/2022	2021/2022	2021/2022	2021/2022	2021/2022
(1)	(2)	(3)	(4)	(5)	(5)
Taman Kanak-Kanak (TK) ¹ /Kindergarten ¹	-	-	-	-	-
Raudatul Athfal (RA) ² Raudatul Athfal (RA) ²	-	-	-	-	-
Sekolah Dasar (SD) ¹ Elementary Schools ¹	-	-	-	-	-
Madrasah Ibtidaiyah (MI) ² /Madrasah Ibtidaiyah (MI) ²	-	-	-	-	-
Sekolah Menengah Pertama (SMP) ¹ /Junior High Schools ¹	-	-	-	-	-
Madrasah Tsanawiyah (MTs) ² /Madrasah Tsanawiyah (MTs) ²	-	-	-	-	-
Sekolah Menengah Atas (SMA) ¹ /Senior High Schools ¹	-	-	-	-	-
Sekolah Menengah Keiuruan (SMK) ¹ Vocational High Schools ¹	-	-	-	-	-
Madrasah Aliyah (MA) ² Madrasah Aliyah (MA) ²	-	-	-	-	-

Catatan/Note: ...

Sumber/Source: ¹ Kementerian Pendidikan, Kebudayaan, Riset, dan Teknologi, Sistem Data Pokok Pendidikan, data semester ganjil laporan sampai dengan 30 November 2022/Ministry of Education, Culture, Research, and Technology, Basic Education Data System, odd semester report data up to 30 November 2022

² Kementerian Agama, EMIS, data semester ganjil laporan sampai dengan 9 Februari 2023/Ministry of Religious Affairs, EMIS, odd semester report data up to 9 February 2023

4.2 KESEHATAN
HEALTH

Tabel 4.2.1 Banyaknya Desa ¹/Kelurahan yang Memiliki Sarana Kesehatan Menurut Jenis Sarana Kesehatan di Kecamatan Batik Nau, 2020–2022
Number of Villages¹/Kelurahan Health Facilities by Type of Health Facilities in Batik Nau Subdistrict, 2020–2022

Jenis Sarana Kesehatan Type of Health Facilities 2020	2020	2021	2022
(1)	(2)	(3)	(4)
Rumah Sakit <i>Hospital</i>	-	-	-
Rumah Sakit Bersalin <i>Maternity Hospital</i>	-	-	-
Poliklinik/Balai Pengobatan <i>Polyclinic</i>	-	-	-
Puskesmas Rawat Inap <i>Public Health Center with Inpatient Care</i>	1	1	1
Puskesmas Tanpa Rawat Inap <i>Public Health Center without Inpatient Care</i>	-	-	-
Apotek <i>Pharmacy</i>	-	-	-

Catatan/Note: ¹Desa pada tabel ini termasuk Unit Permukiman Transmigrasi (UPT) yang masih dibina oleh kementerian terkait/
Villages in this table include Transmigration Settlement Unit which is still fostered by the relevant ministries.

Sumber/Source: ²Badan Pusat Statistik, Pendataan Potensi Desa (Podes)/BPS-Statistics Indonesia, Village Potential Data Collecting
³...

Tabel 4.2.2
Table

**Banyaknya Warga Penderita Kekurangan Gizi Menurut
Desa/Kelurahan di Kecamatan Batik Nau, 2022**
*Number of People with Malnutrition by Villages/Kelurahan
in Batik Nau Subdistrict, 2022*

Desa/Kelurahan Village/Kelurahan	2021
(1)	(2)
Serangai	N/A
Selolong	N/A
Air Lakok	N/A
Bintunan	N/A
Suka Marga	N/A
Batik Nau	N/A
Pagar Ruyung	N/A
Durian Amparan	N/A
Samban Jaya	N/A
Maninjau	N/A
Air Manganyau	N/A
Taba Kelintang	N/A
Ulak Tanding	N/A
Sekiau	N/A
Seberang Tunggal	N/A

Catatan/Note:

Sumber/Source:

4.3 PERUMAHAN DAN LINGKUNGAN
HOUSING AND ENVIRONMENT

Tabel 4.3.1 **Banyaknya Desa¹/Kelurahan Menurut Sumber Air Minum Sebagian Besar Keluarga di Kecamatan Batik Nau, 2020–2022**
Number of Villages¹/Kelurahan by Drinking Water Source of Majority Family in Batik Nau Subdistrict, 2020–2022

Sumber Air Minum ¹ Source of Drinking Water	2020	² 2021	³ 2022
(1)	(2)	(3)	(4)
Air Kemasan Bermerk/Branded Bottled Water	-	-	-
Air Isi Ulang/Refil Water	-	-	-
Leding Dengan Meteran/Metered Piped Water	-	-	-
Leding Tanpa Meteran/Non Metered Piped Water	-	-	-
Sumur Bor atau Pompa/Artesian Well or Pumped Water	-	-	-
Sumur/Well	-	-	-
Mata Air/Spring	-	-	-
Sungai/Danau/Kolam/ Waduk/Situ/ Embung/Bendungan/River/Lake/Pond/ Reservoir/Dam	-	-	-
Air Hujan/Rainwater	-	-	-
Lainnya/Others	-	-	-

Catatan/Note: ¹Desa pada tabel ini termasuk Unit Permukiman Transmigrasi (UPT) yang masih dibina oleh kementerian terkait/
Villages in this table include Transmigration Settlement Unit which is still fostered by the relevant ministries.

Sumber/Source: ²Badan Pusat Statistik, Pendataan Potensi Desa (Podes)/BPS-Statistics Indonesia, Village Potential Data Collecting
³...

Tabel 4.3.2
Table

**Banyaknya Keluarga Menurut Desa/Kelurahan dan Jenis
Pegguna Listrik di Kecamatan Batik Nau, 2022**
*Number of Family by Villages/Kelurahan and Type of
Electricity Consumer in Batik Nau Subdistrict, 2022*

Desa/Kelurahan Village/Kelurahan	Pegguna Listrik Electricity Consumer			Bukan Pegguna Not Electricity Consumer
	PLN State Electricity Company	Non-State Electricity Company	Jumlah Total	
(1)	(2)	(3)	(4)	(5)
Serangai	N/A	N/A	N/A	N/A
Selolong	N/A	N/A	N/A	N/A
Air Lakok	N/A	N/A	N/A	N/A
Bintunan	N/A	N/A	N/A	N/A
Suka Marga	N/A	N/A	N/A	N/A
Batik Nau	N/A	N/A	N/A	N/A
Pagar Ruyung	N/A	N/A	N/A	N/A
Durian Amparan	N/A	N/A	N/A	N/A
Samban Jaya	N/A	N/A	N/A	N/A
Maninjau	N/A	N/A	N/A	N/A
Air Manganyau	N/A	N/A	N/A	N/A
Taba Kelintang	N/A	N/A	N/A	N/A
Ulak Tanding	N/A	N/A	N/A	N/A
Sekiau	N/A	N/A	N/A	N/A
Seberang Tunggal	N/A	N/A	N/A	N/A
Kecamatan Batik Nau	N/A	N/A	N/A	N/A

Catatan/Note:

Sumber/Source:

Tabel 4.3.3 **Banyaknya Desa¹/Kelurahan Menurut Sumber Penerangan Jalan Utama Desa/Kelurahan di Kecamatan Batik Nau, 2020–2022**
*Number of Villages¹/Kelurahan by Source of Villages/
 Kelurahan's Main Street Illumination in Batik Nau
 Subdistrict,
 2020–2022*

Sumber Penerangan Jalan Utama ³ <i>Source of Main Street Illumination</i> 2020		²	2021	² 2022
(1)	(2)	(3)	(4)	(5)
Listrik Pemerintah/ <i>State Electricity</i>	-	-	-	N/A
Listrik Non Pemerintah/ <i>Non-State Electricity</i>	-	-	-	N/A
Non Listrik/ <i>Non-Electric</i>	-	-	-	N/A

Catatan/*Note*: ¹Desa pada tabel ini termasuk Unit Permukiman Transmigrasi (UPT) yang masih dibina oleh kementerian terkait/
Villages in this table include Transmigration Settlement Unit which is still fostered by the relevant ministries.

Sumber/*Source*: ²Badan Pusat Statistik, Pendataan Potensi Desa (Podes)/*BPS-Statistics Indonesia, Village Potential Data Collecting*
³...

Tabel 4.3.4
Table**Banyaknya Desa¹/Kelurahan Menurut Penggunaan Fasilitas Tempat Buang Air Besar Sebagian Besar Keluarga di Kecamatan Batik Nau, 2020–2022**
Number of Villages¹/Kelurahan by Toilet Facility Used by Majority Family in Batik Nau Subdistrict, 2020–2022

Fasilitas Tempat Buang Air Besar ³		²	
<i>Toilet Facility</i> 2020		2021	² 2022
(1)	(2)	(3)	(4)
Jamban/Toilet			
Sendiri/Private	15	15	15
Bersama/Shared	-	-	-
Umum/Public	-	-	-
Bukan Jamban/Non-Toilet			
	-	-	-
Jumlah/Total		15	15

Catatan/Note: ¹Desa pada tabel ini termasuk Unit Permukiman Transmigrasi (UPT) yang masih dibina oleh kementerian terkait/
Villages in this table include Transmigration Settlement Unit which is still fostered by the relevant ministries.

Sumber/Source: ²Badan Pusat Statistik, Pendataan Potensi Desa (Podes)/BPS-Statistics Indonesia, Village Potential Data Collecting

³...

Tabel 4.3.5
Table

Banyaknya Desa/Kelurahan Menurut Jenis Bahan Bakar untuk Memasak yang Digunakan Sebagian Besar Keluarga di Kecamatan Batik Nau, 2022
Number of Villages/Kelurahan by Type of Cooking Fuel Used by Majority Family in Batik Nau Subdistrict, 2022

Jenis Bahan Bakar untuk Memasak <i>Type of Cooking Fuel</i>		2022
(1)	(2)	
Listrik/ <i>Electric</i>		N/A
Elpiji 5,5 kg/ <i>Blue Gas 5.5 kg-LPG</i>		N/A
Elpiji 12 kg/ <i>12 kg-LPG</i>		N/A
Elpiji 3 kg/ <i>3 kg-LPG</i>		N/A
Gas Kota/ <i>City Gas</i>		N/A
Biogas/ <i>Biogas</i>		N/A
Minyak Tanah/ <i>Kerosene</i>		N/A
Briket/ <i>Briquettes</i>		N/A
Arang/ <i>Charcoal</i>		N/A
Kayu Bakar/ <i>Firewood</i>		N/A
Lainnya/ <i>Others</i>		N/A
Jumlah/Total		N/A

Catatan/*Note:*

Sumber/*Source:*

4.4 AGAMA DAN SOSIAL LAINNYA RELIGION AND OTHER SOCIAL AFFAIRS

Tabel 4.4.1 Jumlah Tempat Peribadatan Menurut Desa/Kelurahan di Kecamatan Batik Nau, 2022
Number of Worship Places by Villages/Kelurahan in Batik Nau Subdistrict, 2022

Desa/Kelurahan	Masjid	Mushola	Gereja Protestan	Gereja Katolik	Pura	Vihara
<i>Village/Kelurahan</i>	<i>Mosque</i>	<i>Prayer Room</i>	<i>Protestant Church</i>	<i>Catholic Church</i>	<i>Temple</i>	<i>Vihara</i>
(1)	(2)	(3)	(4)	(5)	(6)	(7)
Serangai	3	-	-	-	-	-
Selolong	4	-	-	-	-	-
Air Lakok	1	-	-	-	-	-
Bintunan	2	-	-	-	-	-
Suka Marga	1	-	-	-	-	-
Batik Nau	1	-	-	-	-	-
Pagar Ruyung	2	-	-	-	-	-
Durian Amparan	1	2	-	-	-	-
Samban Jaya	4	4	-	-	-	-
Maninjau	3	4	-	-	-	-
Air Manganyau	4	5	-	-	-	-
Taba Kelintang	1	-	-	-	-	-
Ulak Tanding	1	-	-	-	-	-
Sekiau	1	-	-	-	-	-
Seberang Tunggal	1	-	-	-	-	-
Kecamatan Batik	30	15	-	-	-	-

Catatan/Note:

Sumber/Source: Kantor Camat Batik Nau

Tabel 4.4.2
Table

**Banyaknya Kejadian Bencana Alam Menurut Desa/
Kelurahan dan Jenis Bencana Alam di Kecamatan Batik Nau,
2022**
*Number of Natural Disaster Events by Villages/Kelurahan
and Type of Natural Disaster in Batik Nau Subdistrict,
2022*

Desa/Kelurahan Tsunami <i>Village/Kelurahan</i>	Gempa Bumi		Gunung Meletus <i>Volcanic Eruption</i>	Tanah Longsor <i>Landslide</i>
	<i>Earthquake</i>	<i>Tsunami</i>		
(1)	(2)	(3)	(4)	(5)
Serangai	N/A	N/A	N/A	N/A
Selolong	N/A	N/A	N/A	N/A
Air Lakok	N/A	N/A	N/A	N/A
Bintunan	N/A	N/A	N/A	N/A
Suka Marga	N/A	N/A	N/A	N/A
Batik Nau	N/A	N/A	N/A	N/A
Pagar Ruyung	N/A	N/A	N/A	N/A
Durian Amparan	N/A	N/A	N/A	N/A
Samban Jaya	N/A	N/A	N/A	N/A
Maninjau	N/A	N/A	N/A	N/A
Air Manganyau	N/A	N/A	N/A	N/A
Taba Kelintang	N/A	N/A	N/A	N/A
Ulak Tanding	N/A	N/A	N/A	N/A
Sekiau	N/A	N/A	N/A	N/A
Seberang Tunggai	N/A	N/A	N/A	N/A
Kecamatan Batik Nau	N/A	N/A	N/A	N/A

Lanjutan Tabel/Continued Table 4.4.2

Desa/Kelurahan Kekeringan <i>Village/Kelurahan</i>	Banjir		Banjir Bandang		Kebakaran Hutan dan Lahan <i>Forest and Land Fires</i>
	<i>Floods</i>	<i>Flash Floods</i>	<i>Drought</i>		
(1)	(6)	(7)	(8)	(9)	
Serangai	N/A	N/A	N/A	N/A	N/A
Selolong	N/A	N/A	N/A	N/A	N/A
Air Lakok	N/A	N/A	N/A	N/A	N/A
Bintunan	N/A	N/A	N/A	N/A	N/A
Suka Marga	N/A	N/A	N/A	N/A	N/A
Batik Nau	N/A	N/A	N/A	N/A	N/A
Pagar Ruyung	N/A	N/A	N/A	N/A	N/A
Durian Amparan	N/A	N/A	N/A	N/A	N/A
Samban Jaya	N/A	N/A	N/A	N/A	N/A
Maninjau	N/A	N/A	N/A	N/A	N/A
Air Manganyau	N/A	N/A	N/A	N/A	N/A
Taba Kelintang	N/A	N/A	N/A	N/A	N/A
Ulak Tanding	N/A	N/A	N/A	N/A	N/A
Sekiau	N/A	N/A	N/A	N/A	N/A
Seberang Tunggal	N/A	N/A	N/A	N/A	N/A
Kecamatan Batik Nau	N/A	N/A	N/A	N/A	N/A

Lanjutan Tabel/*Continued Table 4.4.2*

Desa/Kelurahan <i>Village/Kelurahan</i>	Angin Puyuh/ Puting Beliung/ Topan <i>Tornado/Typhoon</i>	Gelombang Pasang <i>Abrasion Tidal Wave</i>	Abrasi
(1)	(10)	(11)	(12)
Serangai	N/A	N/A	N/A
Selolong	N/A	N/A	N/A
Air Lakok	N/A	N/A	N/A
Bintunan	N/A	N/A	N/A
Suka Marga	N/A	N/A	N/A
Batik Nau	N/A	N/A	N/A
Pagar Ruyung	N/A	N/A	N/A
Durian Amparan	N/A	N/A	N/A
Samban Jaya	N/A	N/A	N/A
Maninjau	N/A	N/A	N/A
Air Manganyau	N/A	N/A	N/A
Taba Kelintang	N/A	N/A	N/A
Ulak Tanding	N/A	N/A	N/A
Sekiau	N/A	N/A	N/A
Seberang Tunggal	N/A	N/A	N/A
Kecamatan Batik Nau	N/A	N/A	N/A

Catatan/*Note:*
Sumber/*Source:*

Tabel 4.4.3
Table

Banyaknya Korban Jiwa Akibat Bencana Alam Menurut Desa/Kelurahan dan Jenis Bencana Alam di Kecamatan Batik Nau, 2022

Number of Fatalities Due to Natural Disasters by Villages/ Kelurahan and Type of Natural Disaster in Batik Nau Subdistrict, 2022

Desa/Kelurahan Tsunami <i>Village/Kelurahan</i>	Gempa Bumi		Gunung Meletus <i>Volcanic Eruption</i>	Tanah Longsor <i>Landslide</i>
	<i>Earthquake</i>	<i>Tsunami</i>		
(1)	(2)	(3)	(4)	(5)
Serangai	N/A	N/A	N/A	N/A
Selolong	N/A	N/A	N/A	N/A
Air Lakok	N/A	N/A	N/A	N/A
Bintunan	N/A	N/A	N/A	N/A
Suka Marga	N/A	N/A	N/A	N/A
Batik Nau	N/A	N/A	N/A	N/A
Pagar Ruyung	N/A	N/A	N/A	N/A
Durian Amparan	N/A	N/A	N/A	N/A
Samban Jaya	N/A	N/A	N/A	N/A
Maninjau	N/A	N/A	N/A	N/A
Air Manganyau	N/A	N/A	N/A	N/A
Taba Kelintang	N/A	N/A	N/A	N/A
Ulak Tanding	N/A	N/A	N/A	N/A
Sekiau	N/A	N/A	N/A	N/A
Seberang Tunggal	N/A	N/A	N/A	N/A
Kecamatan Batik Nau	N/A	N/A	N/A	N/A

Lanjutan Tabel/*Continued Table 4.4.3*

Desa/Kelurahan Kekeringan <i>Village/Kelurahan</i>	Banjir		Banjir Bandang		Kebakaran Hutan dan Lahan <i>Forest and Land Fires</i>
	<i>Floods</i>	<i>Flash Floods</i>	<i>Drought</i>		
(1)	(6)	(7)	(8)	(9)	
Serangai	N/A	N/A	N/A	N/A	N/A
Selolong	N/A	N/A	N/A	N/A	N/A
Air Lakok	N/A	N/A	N/A	N/A	N/A
Bintunan	N/A	N/A	N/A	N/A	N/A
Suka Marga	N/A	N/A	N/A	N/A	N/A
Batik Nau	N/A	N/A	N/A	N/A	N/A
Pagar Ruyung	N/A	N/A	N/A	N/A	N/A
Durian Amparan	N/A	N/A	N/A	N/A	N/A
Samban Jaya	N/A	N/A	N/A	N/A	N/A
Maninjau	N/A	N/A	N/A	N/A	N/A
Air Manganyau	N/A	N/A	N/A	N/A	N/A
Taba Kelintang	N/A	N/A	N/A	N/A	N/A
Ulak Tanding	N/A	N/A	N/A	N/A	N/A
Sekiau	N/A	N/A	N/A	N/A	N/A
Seberang Tunggal	N/A	N/A	N/A	N/A	N/A
Kecamatan Batik Nau	N/A	N/A	N/A	N/A	N/A

Lanjutan Tabel/Continued Table 4.4.3

Desa/Kelurahan <i>Village/Kelurahan</i>	Angin Puyuh/ Puting Beliung/ Topan <i>Tornado/Typhoon</i>	Gelombang Pasang <i>Abrasion Tidal Wave</i>	Abrasi
(1)	(10)	(11)	(12)
Serangai	N/A	N/A	N/A
Selolong	N/A	N/A	N/A
Air Lakok	N/A	N/A	N/A
Bintunan	N/A	N/A	N/A
Suka Marga	N/A	N/A	N/A
Batik Nau	N/A	N/A	N/A
Pagar Ruyung	N/A	N/A	N/A
Durian Amparan	N/A	N/A	N/A
Samban Jaya	N/A	N/A	N/A
Maninjau	N/A	N/A	N/A
Air Manganyau	N/A	N/A	N/A
Taba Kelintang	N/A	N/A	N/A
Ulak Tanding	N/A	N/A	N/A
Sekiau	N/A	N/A	N/A
Seberang Tunggai	N/A	N/A	N/A
Kecamatan Batik Nau	N/A	N/A	N/A

Catatan/Note:

Sumber/Source:

Tabel 4.4.4
Table

Keberadaan Fasilitas/Upaya Antisipasi/Mitigasi Bencana Alam Menurut Desa/Kelurahan di Kecamatan Batik Nau, 2022

Existence of Facilities/Efforts for Anticipation/Mitigation of Natural Disasters by Villages/Kelurahan by Villages/Kelurahan in Batik Nau Subdistrict, 2022

Keselamatan Equipment	Sistem Peringatan		Sistem Peringatan	
	Perengkapan Desa/Kelurahan	Dini Bencana Alam	Dini Khusus Tsunami	
	<i>Village/Kelurahan</i>	<i>Natural Disaster Early</i>	<i>Tsunami Early Warning System</i>	<i>Safety</i>
	Warning System			
(1)	(2)	(3)		
Serangai	Ada	Wilayah Potensi Tsunami	Ada	
Selolong	Ada	Wilayah Potensi Tsunami	Ada	
Air Lakok	Tidak Ada	Bukan Wilayah Potensi Tsunami	Tidak Ada	
Bintunan	Ada	Wilayah Potensi Tsunami	Ada	
Suka Marga	Tidak Ada	Bukan Wilayah Potensi Tsunami	Tidak Ada	
Batik Nau	Tidak Ada	Bukan Wilayah Potensi Tsunami	Tidak Ada	
Pagar Ruyung	Tidak Ada	Bukan Wilayah Potensi Tsunami	Tidak Ada	
Durian Amparan	Tidak Ada	Bukan Wilayah Potensi Tsunami	Tidak Ada	
Samban Jaya	Tidak Ada	Bukan Wilayah Potensi Tsunami	Tidak Ada	
Maninjau	Tidak Ada	Bukan Wilayah Potensi Tsunami	Tidak Ada	
Air Manganyau	Tidak Ada	Bukan Wilayah Potensi Tsunami	Tidak Ada	
Taba Kelintang	Tidak Ada	Bukan Wilayah Potensi Tsunami	Tidak Ada	
Ulak Tanding	Tidak Ada	Bukan Wilayah Potensi Tsunami	Tidak Ada	
Sekiau	Tidak Ada	Bukan Wilayah Potensi Tsunami	Tidak Ada	
Seberang Tungga	Tidak Ada	Bukan Wilayah Potensi Tsunami	Tidak Ada	
Kecamatan Batik Nau	Ada	Wilayah Potensi Tsunami	Ada	

Lanjutan Tabel/*Continued Table* 4.4.4

Desa/Kelurahan Drainase, Waduk, <i>Village/Kelurahan</i>	Rambu-Rambu dan	Pembuatan, Perawatan, atau Normalisasi: Sungai, Kanal, Tanggul, Parit,
	Jalur Evakuasi Bencana <i>Sign and Evacuation Route</i>	Pantai, dll <i>Manufacture, Maintenance, or Normalization: Rivers, Canals,</i>
(1)	(5)	
Srangai	Tidak Ada	Tidak Ada
Selolong	Tidak Ada	Tidak Ada
Air Lakok	Tidak Ada	Tidak Ada
Binyunan	Tidak Ada	Tidak Ada
Suka Marga	Tidak Ada	Tidak Ada
Batik Nau	Tidak Ada	Tidak Ada
Pagar Ruyung	Tidak Ada	Tidak Ada
Durian Amparan	Tidak Ada	Tidak Ada
Samban Jaya	Tidak Ada	Tidak Ada
Maninjau	Tidak Ada	Tidak Ada
Air Manganyau	Tidak Ada	Tidak Ada
Taba Kelintang	Tidak Ada	Tidak Ada
Ulak Tanding	Tidak Ada	Tidak Ada
Sekiau	Tidak Ada	Tidak Ada
Seberang Tunggal	Tidak Ada	Tidak Ada
Kecamatan Batik Nau	Tidak Ada	

Catatan/*Note*:Sumber/*Source*:

Tabel 4.4.5
Table

Banyaknya Desa/Kelurahan yang Memiliki Kelompok Kegiatan Olahraga Menurut Jenis Olahraga dan Ketersediaan Fasilitas/Lapangan Olahraga di Kecamatan Batik Nau, 2022
Number of Villages/Kelurahan Having Sport Activities Groups by Type of Sport and Availability of Sport Facilities/Fields in Batik Nau Subdistrict, 2022

Jenis Olahraga <i>Type of Sport</i>	Kondisi Fasilitas/Lapangan Olahraga <i>Condition of Sport Facilities/Fields</i>			Tidak Ada Fasilitas/ Lapangan <i>Fields</i>
	Baik Parah	Rusak Sedang	Rusak	
(1)	(2)	(3)	(4)	(5)
Sepak Bola/Soccer	-	-	-	-
Bola Voli/Volley Ball	-	-	-	-
Bulu Tangkis/Badminton	-	-	-	-
Bola Basket/Basket Ball	-	-	-	-
Tenis Lapangan/Court Tennis	-	-	-	-
Tenis Meja/Table Tennis	-	-	-	-
Futsal/Futsal	-	-	-	-
Renang/Swimming	-	-	-	-
Bela Diri/Martial Arts	-	-	-	-
Bilyard/Billiards	-	-	-	-
Fitnes, Aerobik, dll/Fitness, Aerobics, etc	-	-	-	-
Lainnya/Others	-	-	-	-

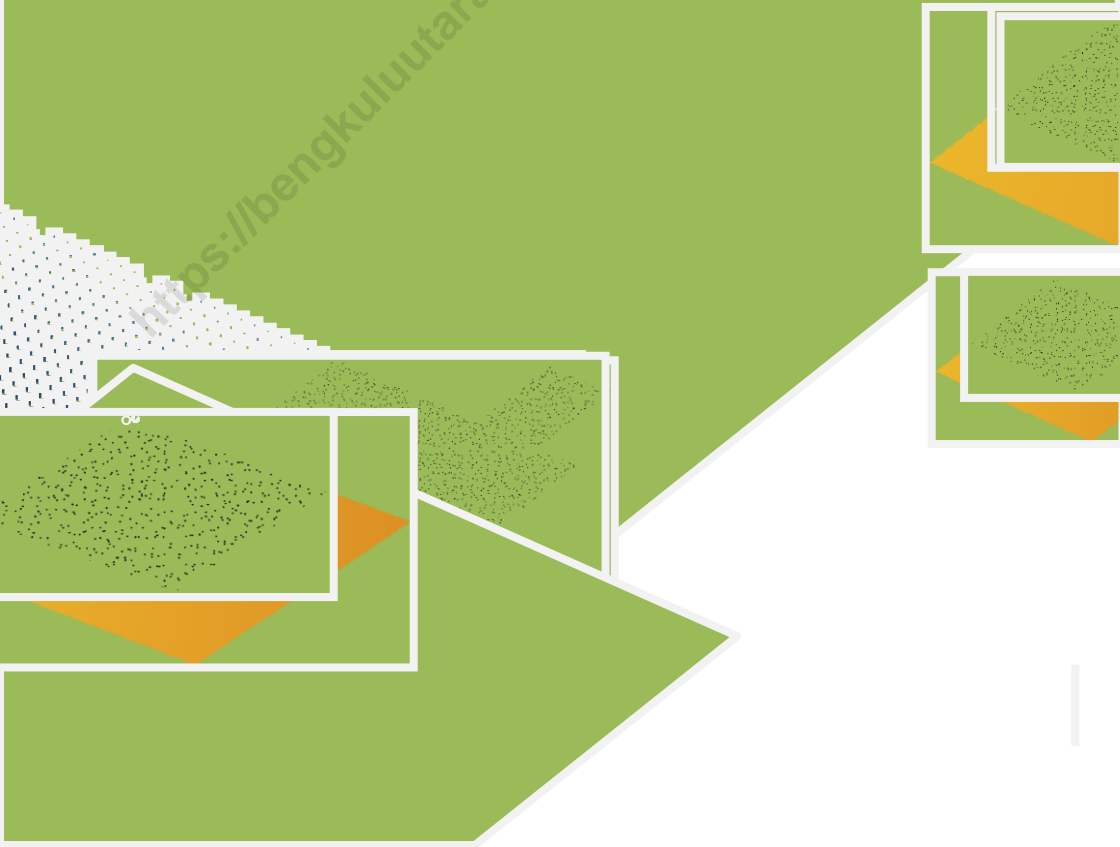
Catatan/Note:

Sumber/Source: Kantor Camat Batik Nau

05

PERTANIAN
AGRICULTURE

<https://bengkuluutarakab.bps.go.id>



PENJELASAN TEKNIS

1. Lahan sawah adalah lahan pertanian yang berpetak-petak dan dibatasi oleh pematang (galengan), saluran untuk menahan/ menyalurkan air, yang biasanya ditanami padi sawah tanpa memandang dari mana diperoleh atau status lahan tersebut. Lahan yang dimaksud termasuk lahan yang terdaftar di Pajak Bumi Bangunan, Iuran Pembangunan Daerah, lahan bengkok, lahan serobotan, lahan rawa yang ditanami padi dan lahan bekas tanaman tahunan yang telah dijadikan sawah, baik yang ditanami padi, palawija atau tanaman semusim lainnya.
2. Tegal/Kebun adalah lahan pertanian bukan sawah (lahan kering) yang ditanami tanaman semusim atau tahunan dan terpisah dengan halaman sekitar rumah serta penggunaannya tidak berpindah-pindah.
3. Ladang/Huma adalah lahan pertanian bukan sawah (lahan kering) yang biasanya ditanami tanaman semusim dan penggunaannya hanya semusim atau dua musim, kemudian akan ditinggalkan bila sudah tidak subur lagi (berpindah-pindah). Kemungkinan lahan ini beberapa tahun kemudian akan dikerjakan kembali jika sudah subur
4. Lahan yang sementara tidak diusahakan adalah lahan yang

TECHNICAL NOTES

1. *Wetland is agricultural land that separated by small dykes to resist water, where the main crop is usually wetland paddy without considering where it is got from or the status of the land. It includes the land that is registered at land income tax office, regional development contribution, 'bengkok' land, illegal ownership, swamps for rice cultivation, and annual crop land mark that has been used as rice field, which are both planted with paddy, secondary crops or the other seasonal crops.*
2. *Dry field/Garden is an dryland (unirrigated land) which is planted with seasonal or annual crops and separately from the yard around the house without shifting.*
3. *Unirrigated agricultural field/ Shifting cultivation land is dryland (unirrigated land) that usually is cultivated for seasonal crops and utilized only for one or two seasons, then it will be left when it is not fertile (shifting). Maybe, this land will be used again in a few years if it has been fertile.*
4. *Temporarily unused land is land that is regularly used but*

biasanya diusahakan tetapi untuk sementara (lebih dari 1 (satu) tahun tetapi kurang dari atau sama dengan 2 (dua) tahun) tidak diusahakan, termasuk lahan sawah yang tidak diusahakan selama lebih dari 2 (dua) tahun).

5. Data pokok tanaman pangan yang dikumpulkan adalah luas panen dan produktivitas (hasil per hektar). Produksi tanaman pangan merupakan hasil perkalian antara luas panen dengan produktivitas.
6. Tanaman sayuran semusim adalah tanaman sumber vitamin, garam mineral dan lain-lain yang dikonsumsi dari bagian tanaman yang berupa daun, bunga, buah, dan umbinya, yang berumur kurang dari satu tahun. Tanaman buah-buahan semusim adalah tanaman sumber vitamin, garam mineral, dan lain-lain yang dikonsumsi dari bagian tanaman yang berupa buah, berumur kurang dari satu tahun, tidak berbentuk pohon/rumpun tetapi menjalar dan berbatang lunak.

temporarily (more than a year but less or equal than two years) is unused, it includes wetland that is not cultivated more than two years.

5. *The main food crops data collected consists of harvested area and productivity (yield per hectare). Food crops production is generated by harvested area multiplied by productivity.*
6. *Seasonal vegetable plants are plants which are the sources of vitamin, mineral salt, etc, consumed from the part of the plant in the form of leaf, flower, fruit, and root with the age of less than one year. Seasonal fruit plants are plants which are the sources of vitamin, mineral salt, etc, consumed from the part of the plant in the form of fruits. These plants are creeps with the age of less than one year.*

ULASAN

Potensi Tanaman Sayuran Semusin di Kecamatan Batik Nau diantaranya Terung, Tomat, Cabai Keriting dan Ketimun dengan produksi komoditas yang paling tinggi adalah terung sebesar 500 kuintal.

Beberapa komoditas sayuran dan buah-buahan semusim lainnya produksinya sangat kecil dan belum banyak diusahakan pada usaha pertanian di wilayah kecamatan Batik Nau.

Demikian pula usaha pertanian tanaman hias dan biofarmaka masih belum menjadi komoditas yang banyak diusahakan di wilayah Kecamatan Batik Nau. Produksi komoditas tanaman hias dan biofarmaka tersebut kemungkinan ditanam di pekarangan rumah untuk tujuan pengobatan dan hobi saja.

Potensi pertanian buah-buahan tahunan relatif lebih berkembang di wilayah Kecamatan Batik Nau. Beberapa komoditas lokal yang dihasilkan antara lain durian, jengkol, rambutan, pepaya, pisang, jeruk, nangka dan buah-buahan lainnya.

Produksi tertinggi pada tahun 2022 adalah Pisang yang mencapai 695 kuintal, diikuti mangga, pepaya dan rambutan masing-masing sebesar 630, 474, dan 463 kuintal.

DESCRIPTION

The potential of Semusin Vegetable Crops in Batik Nau Sub-district include Eggplant, Tomato, Curly Chili and Cucumbers with the highest commodity production being Eggplant with 1.670 quintals.

Some commodities of vegetables and other seasonal fruits have very small production and have not been widely cultivated in agricultural businesses in the Batik Nau sub-district.

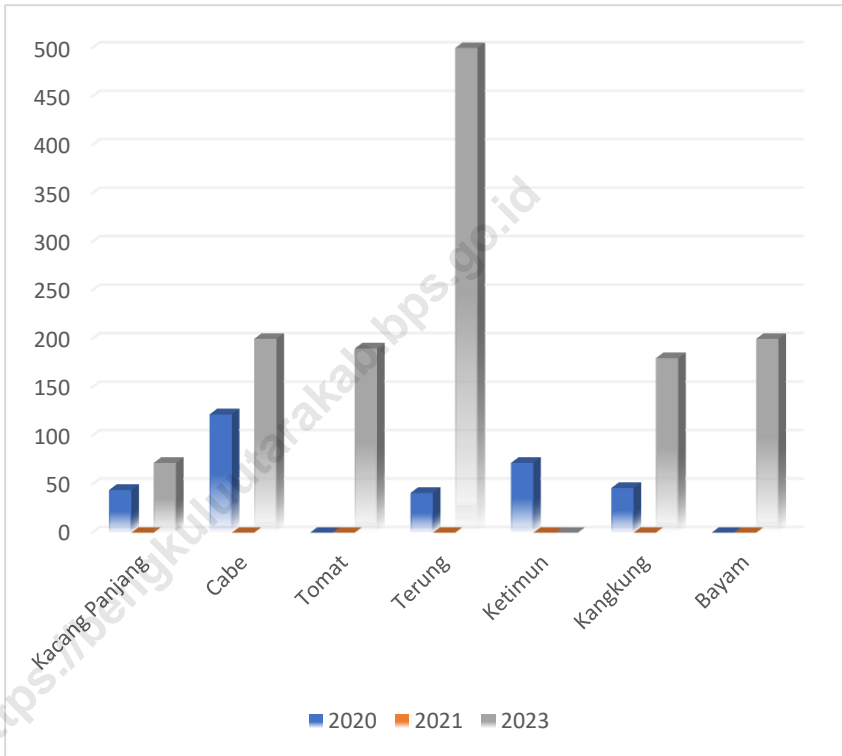
Likewise, ornamental plant farming and biopharmaceuticals have not yet become a commodity that is widely cultivated in the Batik Nau sub-district. The production of ornamental plant commodities and biopharmaceuticals is likely to be planted in the yard of the house for medicinal and hobby purposes only.

The potential for annual fruit farming is relatively more developed in the Batik Nau sub-district. Some local commodities produced include durian, jengkol, rambutan, papaya, banana, orange, jackfruit and other fruits.

The highest production in 2022 is bananas which reaches 695 quintals, followed by mango, papaya and rambutan at 630, 474 and 463 quintals, respectively.

Gambar 5.1
Figures

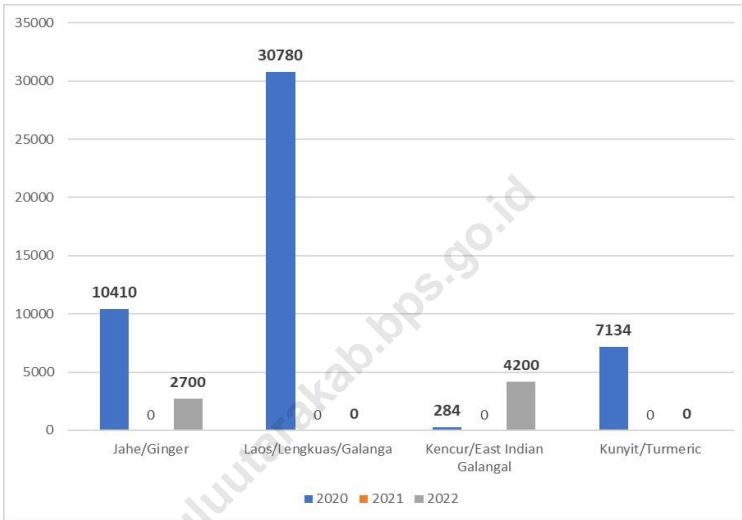
Produksi Tanaman Sayuran dan Buah-buahan Semusim Menurut Jenis Tanaman di Kecamatan Batik Nau (kuintal), 2021–2022
Production of Seasonal Vegetables and Fruits by Kind of Plant in Batik Nau Subdistrict (quintal), 2021–2022



Sumber/Source : Badan Pusat Statistik, Statistik Pertanian Hortikultura SPH-SBS/BPS-Statistics Indonesia, Agricultural Statistic for Horticulture SPH-SBS

Gambar 5.2
Figures

Produksi Tanaman Biofarmaka Menurut Jenis Tanaman di Kecamatan Batik Nau (kg), 2020–2022
Production of Medicinal Plants by Kind of Plant in Batik Nau Subdistrict (kg), 2020–2022



Sumber/Source : Badan Pusat Statistik, Statistik Pertanian Hortikultura SPH-SBS/BPS-Statistics Indonesia, Agricultural Statistic for Horticulture SPH-SBS

Tabel 5.1
Table

Luas Panen Tanaman Sayuran dan Buah-buahan Semusim Menurut Jenis Tanaman di Kecamatan Batik Nau (ha), 2019–2022

Harvested Area of Seasonal Vegetables and Fruits by Kind of Plant in Batik Nau Subdistrict (ha), 2019–2022

Jenis Tanaman Kind of Plants	2019	2020	2021	2022
(1)	(2)	(3)	(4)	(5)
Sayuran/Vegetables:				
Bawang Merah/Shallots	-	-	-	-
Cabai Besar/TW/Teropong Chili/Big Chili	-	-	-	-
Cabai Keiting Curly Chili	-	-	-	13
Cabai Rawit Chili/Cayenne Pepper	-	-	-	-
Kentang/Potato	-	-	-	-
Kubis/Cabbage	-	-	-	-
Tomat/Tomato	-	-	-	6
Bayam/Spinach	-	-	-	6
Kacang Panjang/Long Beans	-	-	-	7
Kangkung/Spinach	-	-	-	9
Terung/Eggplant	-	-	-	7
Ketimun/Cucumber	-	-	-	1
Buah–buahan/Fruits:				
Semangka/Watermelon	-	-	-	-

Catatan/Note:

Sumber/Source: Badan Pusat Statistik, Statistik Pertanian Hortikultura SPH-SBS/BPS-Statistics Indonesia, Agricultural Statistic for Horticulture SPH-SBS

Tabel 5.2
Table

Produksi Tanaman Sayuran dan Buah-buahan Semusim Menurut Jenis Tanaman di Kecamatan Batik Nau (kuintal), 2019–2022

Production of Seasonal Vegetables and Fruits by Kind of Plant in Batik Nau Subdistrict (quintal), 2019–2022

Jenis Tanaman Kind of Plants	2019	2020	2021	2022 ^x
(1)	(2)	(3)	(4)	(5)
Sayuran/Vegetables:				
Bawang Merah/Shallots	-	-	-	-
Cabai Besar/TW/Teropong Chili/Big Chili	-	-	-	-
Cabai Keiting Curly Chili	-	122	13	200
Cabai Rawit Chili/Cayenne Pepper	-	-	-	-
Kentang/Potato	-	-	-	-
Kubis/Cabbage	-	-	-	-
Tomat/Tomato	-	32	-	190
Bayam/Spinach	-	-	200	-
Kacang Panjang/Long Beans	-	44	15	72
Kangkung/Spinach	-	46	-	180
Terung/Eggplant	-	41	32	500
Ketimun/Cucumber	-	72	-	-
Buah–buahan/Fruits:				
Semangka/Watermelon	-	-	-	-

Catatan/Note:

Sumber/Source: Badan Pusat Statistik, Statistik Pertanian Hortikultura SPH-SBS/BPS-Statistics Indonesia, Agricultural Statistic for Horticulture SPH-SBS

Tabel 5.3
Table

**Luas Panen Tanaman Biofarmaka Menurut Jenis Tanaman
di Kecamatan Batik Nau (m²), 2019–2022**
*Harvested Area of Medicinal Plants by Kind of Plant in
Batik Nau Subdistrict (m²), 2019–2022*

Jenis Tanaman Kind of Plants	2019	2020	2021	2022
(1)	(2)	(3)	(4)	(5)
Jahe/Ginger	-	-	-	-
Laos/Lengkuas/Galanga	-	-	-	-
Kencur/East Indian Galangal	-	-	-	-
Kunyit/Turmeric	-	-	-	-

Catatan/Note:

Sumber/Source: Badan Pusat Statistik, Statistik Pertanian Hortikultura SPH-TBF/BPS-Statistics Indonesia, Agricultural Statistic for Horticulture SPH-TBF

Tabel 5.4
Table

Produksi Tanaman Biofarmaka Menurut Jenis Tanaman di Kecamatan Batik Nau (kg), 2019–2022
Production of Medicinal Plants by Kind of Plant in Batik Nau Subdistrict (kg), 2019–2022

Jenis Tanaman <i>Kind of Plants</i>	2019	2020	2021	2022
(1)	(2)	(3)	(4)	(5)
Jahe/ <i>Ginger</i>	-	-	-	-
Laos/Lengkuas/ <i>Galanga</i>	-	-	-	-
Kencur/ <i>East Indian Galangal</i>	-	-	-	-
Kunyit/ <i>Turmeric</i>	-	-	-	-

Catatan/*Note:*

Sumber/*Source:* Badan Pusat Statistik, Statistik Pertanian Hortikultura SPH-TBF/BPS-Statistics Indonesia, *Agricultural Statistic for Horticulture SPH-TBF*

Tabel 5.5
Table

Luas Panen Tanaman Hias Menurut Jenis Tanaman di Kecamatan Batik Nau (m²), 2019–2022
Harvested Area of Ornamental Plants by Kind of Plant in Batik Nau Subdistrict (m²), 2019–2022

Jenis Tanaman Kind of Plants	2019	2020	2021	2022
(1)	(2)	(3)	(4)	(5)
Anggrek Pot/Pot Orchid	-	-	-	-
Anggrek Potong/Cut Orchid	-	-	-	-
Krisan/Chrysantemum	-	-	-	-
Mawar/Rose	-	-	-	-
Sedap Malam/Tuberose	-	-	-	-

Catatan/Note: ...

Sumber/Source: Badan Pusat Statistik, Statistik Pertanian Hortikultura SPH-TH/BPS-Statistics Indonesia, Agricultural Statistik for Horticulture SPH-TH

Tabel 5.6
Table

**Produksi Tanaman Hias Menurut Jenis Tanaman di
Kecamatan Batik Nau (tangkai), 2019–2022**
*Production of Ornamental Plants by Kind of Plant n Batik Nau
Subdistrict (stalks), 2019–2022*

Jenis Tanaman Kind of Plants	2019	2020	2021	2022
(1)	(2)	(3)	(4)	(5)
Anggrek Pot/Pot Orchid	-	-	-	-
Anggrek Potong/Cut Orchid	-	-	-	-
Krisan/Chrysantemum	-	-	-	-
Mawar/Rose	-	-	-	-
Sedap Malam/Tuberose	-	-	-	-

Catatan/Note:

Sumber/Source: Badan Pusat Statistik, Statistik Pertanian Hortikultura SPH-TH/BPS-Statistics Indonesia, Agricultural Statistik for Horticulture SPH-TH

Tabel 5.7
Table

Produksi Buah-Buahan dan Sayuran Tahunan Menurut Jenis Tanaman di Kecamatan Batik Nau (kuintal), 2019–2022
Production of Annual Fruits and Vegetables by Kind of Plant in Batik Nau Subdistrict (quintal), 2019–2022

Jenis Tanaman Kind of Plants	2019	2020	2021	2022 ^x
(1)	(2)	(3)	(4)	(5)
Buah–Buahan/Fruits:				
Mangga/Mango	-	-	-	630
Durian/Durian	-	-	-	60
Jeruk Siam/Keprok/Orange/Tangerine	-	-	-	250
Pisang/Banana	-	-	-	695
Pepaya/Papaya	-	-	-	471
Salak/Snakefruit	-	-	-	69
Belimbing/Starfruit	-	-	-	-
Jambu Air/Water Apple	-	-	-	22
Jengkol/Jengkol	-	-	-	-
Sukun/Breadfruit	-	-	-	-
Sawo/Sapodilla	-	-	-	283
Rambutan/Rambutan	-	-	-	463
Nanas/Pineapple	-	-	-	6
Nangka/Jackfruit	-	-	-	-

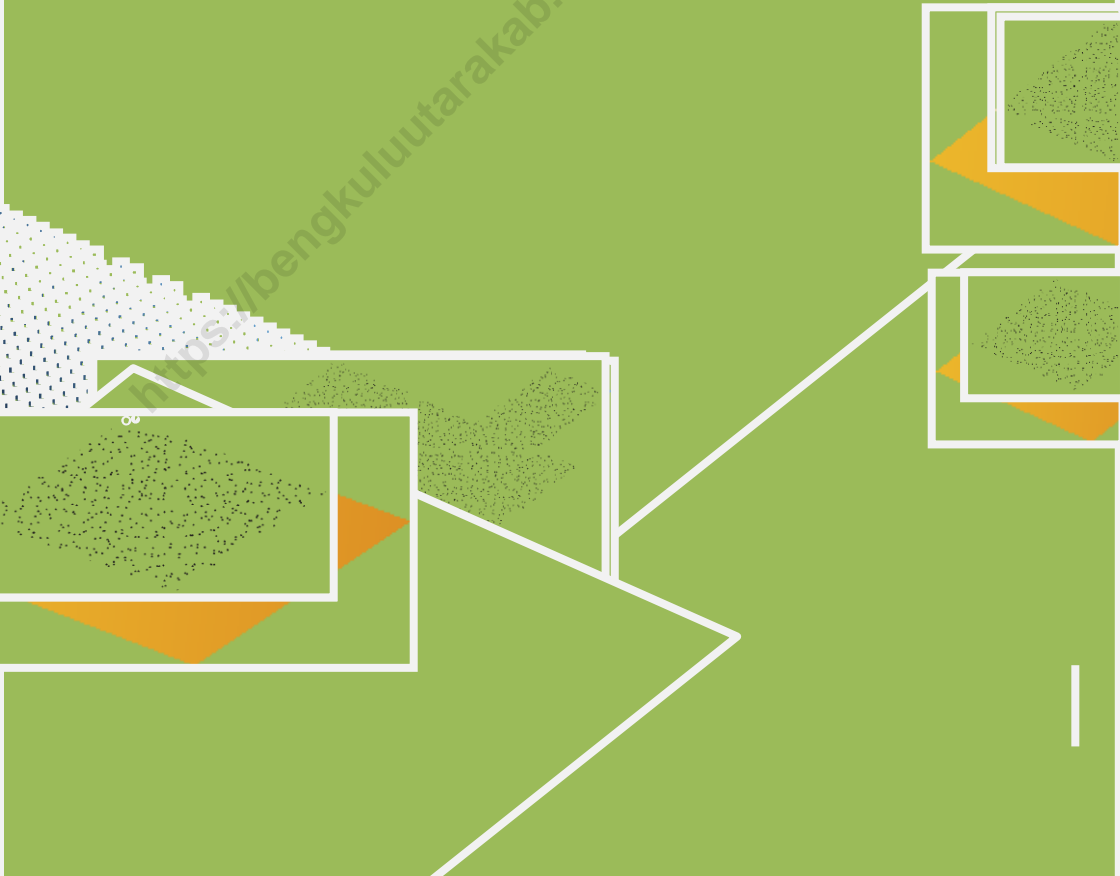
Catatan/Note:

Sumber/Source: Badan Pusat Statistik, Statistik Pertanian Hortikultura SPH-BST/BPS-Statistics Indonesia, Agricultural Statistic for Horticulture SPH-BST

06

PARIWISATA, TRANSPORTASI, DAN KOMUNIKASI *TOURISM, TRANSPORTATION, AND COMMUNICATION*

<https://bengkuluutarakab.bps.go.id>



PENJELASAN TEKNIS

1. Hotel adalah jenis akomodasi yang mempergunakan sebagian atau keseluruhan bangunan untuk jasa pelayanan penginapan, penyedia makanan dan minuman serta jasa lainnya (seperti restoran, binatu, dll) bagi masyarakat umum yang dikelola secara komersial dengan izin usaha sebagai hotel.
2. Penginapan (hostel/motel/losmen/wisma) adalah jenis akomodasi yang mempergunakan sebagian atau keseluruhan bangunan untuk jasa pelayanan penginapan bagi umum, biasanya tanpa fasilitas pelayanan makan minum yang dikelola secara komersial dengan izin usaha bukan hotel. Yang dicatat mencakup hostel, motel, matel, bumi perkemahan, pondok wisata, losmen, wisma, dan sejenisnya.
3. Pos merupakan bagian dari sistem pos yaitu sebuah metode yang digunakan untuk mengirimkan informasi atau suatu objek, dimana untuk dokumen tertulis biasanya dikirimkan dengan amplop tertutup atau berupa paket untuk benda-benda yang lain, pengirimannya mampu menjangkau seluruh wilayah di dunia.
4. Angkutan umum adalah moda transportasi darat untuk masyarakat umum.
5. Trayek angkutan adalah lintasan/

TECHNICAL NOTES

1. *Hotel is a type of accommodation that uses part or all of the building for lodging services, food and beverage providers and other services (such as restaurants, laundry, etc.) for the general public which is managed commercially with a business license as a hotel.*
2. *Lodging (hostel/motel/inn/wisma) is a type of accommodation that uses part or all of the building for lodging services for the public, usually without food and drink service facilities that are managed commercially with a non-hotel business license. Listed includes hostels, motels, matels, campgrounds, tourist lodges, inns, guesthouses, and the like.*
3. *Post is part of the postal system, which is a method used to send information or an object, where written documents are usually sent in closed envelopes or in the form of packages for other objects, the delivery is able to reach all regions in the world.*
4. *Public transportation is a mode of land transportation for the general public.*
5. *A transportation route is a public*

route/jalur angkutan umum untuk pelayanan jasa angkutan orang atau orang dan barang yang mempunyai asal, tujuan, dan lintasan perjalanan yang tetap. Tidak termasuk yang hanya mengangkut barang saja.

6. Operator layanan komunikasi telepon seluler/handphone adalah operator yang mengusahakan jaringan layanan komunikasi telepon seluler/handphone. Operator seluler ditandai adanya sinyal yang digunakan dalam telepon seluler. Masyarakat umum sering menyebutnya sebagai sinyal telepon seluler/handphone. Jika di desa/kelurahan terdapat beberapa operator seluler yang digunakan oleh masyarakat, maka isikan jumlah operator layanan komunikasi. Contoh operator seluler adalah Indosat Ooredoo (IM3, Matrix, Mentari), Telkomsel (Kartu As, Kartu Halo, Simpati, Kartu Facebook, Telkomsel LOOP, by.U), XL axiata (XL, axis), Smart Telecom (Smartfren), dan (three).

transportation trajectory/route/ lane for transportation services for people or persons and goods that have a fixed origin, destination, and travel trajectory. Does not include only transporting goods.

6. *Cellular/mobile phone communication service operator is an operator that operates a cellular/mobile phone communication service network. Cellular operators are indicated by the presence of a signal used in cell phones. The general public often refers to it as a cell phone/mobile phone signal. If in the village/kelurahan there are several cellular operators used by the community, then enter the number of communication service operators. Examples of cellular operators are Indosat Ooredoo (IM3, Matrix, Mentari), Telkomsel (Kartu As, Halo Card, Simpati, Facebook Card, Telkomsel LOOP, by.U), XL axiata (XL, axis), Smart Telecom (Smartfren), and (three).*

ULASAN

Secara umum belum tersedia infrastruktur yang optimal dalam hal pengembangan sektor pariwisata di Kecamatan Batik Nau. Pada jasa usaha akomodasi belum tersedia sama sekali hotel maupun penginapan di wilayah kecamatan. Demikian pula akses transportasi relatif masih cukup mudah diakses.

Secara umum moda transportasi yang digunakan dalam angkutan barang dan manusia adalah dengan menggunakan moda akses transportasi darat. Angkutan umum tanpa trayek tetap hanya tersedia di seluruh desa di Kecamatan batik nau.

Dalam hal penyediaan infrastruktur jasa kurir juga tersedia masih sangat minim di Batik Nau. Operasi jasa kurir kemungkinan dilakukan dengan kantor operasi yang tidak berada di wilayah Kecamatan Batik Nau.

Ketersediaan infrastruktur jasa komunikasi yang juga dirasa cukup optimal untuk memenuhi kebutuhan masyarakat. Masih banyak wilayah desa yang sudah didukung oleh ketersediaan sinyal selular yang baik untuk akses komunikasi.

DESCRIPTION

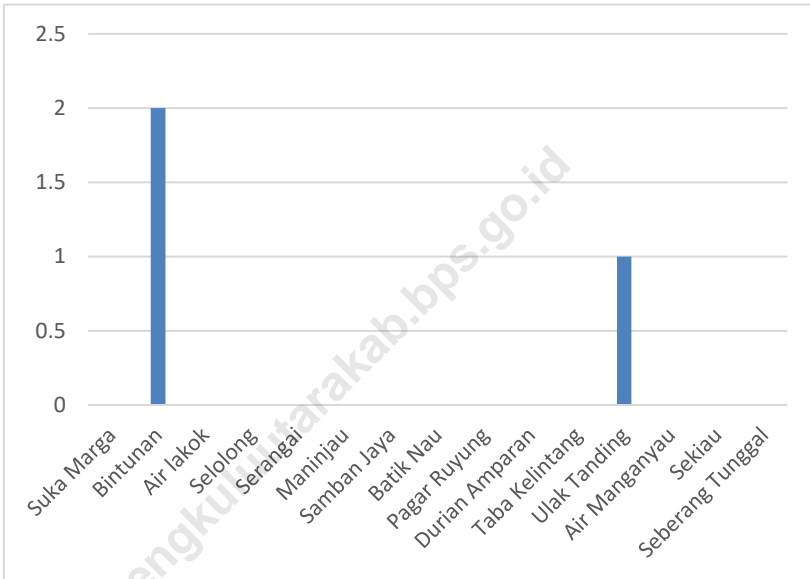
In general, there is no optimal infrastructure in terms of developing the tourism sector in Batik Nau District. In accommodation business services, there are no hotels or lodging available in the sub-district area. Likewise, transportation access is still relatively easy to access.

In general, the mode of transportation used in the transportation of goods and people is to use the mode of access to land transportation. Public transportation without fixed routes is only available in the villages of Ketenong. In terms of providing infrastructure, courier services are also very minimal in Batik Nau. Courier service operations may be carried out with operations offices that are not located in the Batik Nau sub-district.

The availability of communication service infrastructure is also deemed optimal enough to meet the needs of the community. There are still many rural areas that have been supported by the availability of good cellular signals for communication access.

Gambar 6.1
Figures

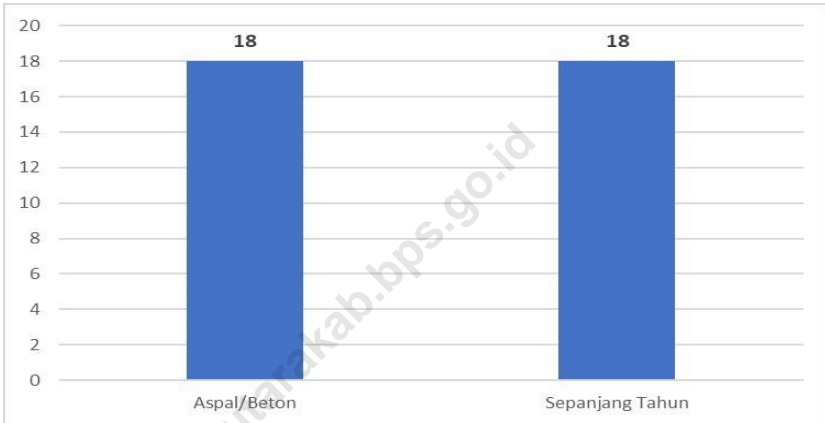
Jumlah Menara Telepon seluler dan Operator Layanan Komunikasi Telepon Seluler Menurut Desa/Kelurahan di Kecamatan Batik Nau, 2022
Number of Base Transceiver Station (BTS) and Cellular Phone Communication Service Operators by Villages/Kelurahan in Batik Nau Subdistrict, 2022



Sumber/Source : Badan Pusat Statistik

Gambar 6.2
Figures

**Prasarana dan Sarana Transportasi Antar Desa/
 Kelurahan Menurut Desa/Kelurahan di Kecamatan
 Batik Nau, 2022**
*Inter-Villages/Kelurahan Transportation Infrastructure
 and Facilities by Villages/Kelurahan in Batik Nau
 Subdistrict, 2022*



Sumber/Source : Badan Pusat Statistik

**6.1 PARIWISATA
TOURISM**

Tabel 6.1.1 Jumlah Sarana Akomodasi Menurut Desa/Kelurahan dan Jenis Akomodasi di Kecamatan Batik Nau, 2022
Number of Accomodation Facilities by Villages/Kelurahan and Type of Accomodation in Batik Nau Subdistrict, 2022

Desa/Kelurahan Village/Kelurahan	Hotel Hotel	Penginapan Inn
(1)	(2)	(3)
Serangai	-	-
Selolong	-	-
Air Lakok	-	-
Bintunan	-	-
Suka Marga	-	-
Batik Nau	-	-
Pagar Ruyung	-	-
Durian Amparan	-	-
Samban Jaya	-	-
Maninjau	-	-
Air Manganyau	-	-
Taba Kelintang	-	-
Ulak Tanding	-	-
Sekiau	-	-
Seberang Tunggal	-	-
Kecamatan Batik Nau		

Catatan/Note:

Sumber/Source: Badan Pusat Statistik

6.2 TRANSPORTASI TRANSPORTATION

Tabel 6.2.1 Prasarana dan Sarana Transportasi Antar Desa/Kelurahan Menurut Desa/Kelurahan di Kecamatan Batik Nau, 2022
Table Inter-Villages/Kelurahan Transportation Infrastructure and Facilities by Villages/Kelurahan in Batik Nau Subdistrict,

Desa/Kelurahan <i>Village/Kelurahan</i>	Jenis Prasarana Transportasi <i>Type of Transportation Infrastructure</i>	Keberadaan Angkutan Umum <i>Availability of Public Transportation</i>
(1)	(2)	(3)
Serangai	Darat	Ada, tanpa trayek tetap
Selolong	Darat	Ada, tanpa trayek tetap
Air Lakok	Darat	Ada, tanpa trayek tetap
Bintunan	Darat	Ada, tanpa trayek tetap
Suka Marga	Darat	Ada, tanpa trayek tetap
Batik Nau	Darat	Ada, tanpa trayek tetap
Pagar Ruyung	Darat	Ada, tanpa trayek tetap
Durian Amparan	Darat	Ada, tanpa trayek tetap
Samban Jaya	Darat	Ada, dengan trayek tetap
Maninjau	Darat	Ada, tanpa trayek tetap
Air Manganyau	Darat	Ada, tanpa trayek tetap
Taba Kelintang	Darat	Ada, tanpa trayek tetap
Ulak Tanding	Darat	Ada, tanpa trayek tetap
Sekiau	Darat	Ada, tanpa trayek tetap
Seberang Tungal	Darat	Ada, dengan trayek tetap

Lanjutan Tabel/Continued Table 6.2.1

Desa/Kelurahan Village/Kelurahan	Jenis permukaan jalan darat Terluas Type of The Widest Road Surface	Dapat Dilalui Kendaraan Bermotor Roda 4 atau Lebih Passable by Vehicle with 4 or more Wheels
(1)	(4)	(5)
Serangai	Aspal/Beton	Sepanjang Tahun
Selolong	Aspal/Beton	Sepanjang Tahun
Air Lakok	Aspal/Beton	Sepanjang Tahun
Bintunan	Aspal/Beton	Sepanjang Tahun
Suka Marga	Aspal/Beton	Sepanjang Tahun
Batik Nau	Aspal/Beton	Sepanjang Tahun
Pagar Ruyung	Aspal/Beton	Sepanjang Tahun
Durian Amparan	Aspal/Beton	Sepanjang Tahun
Samban Jaya	Aspal/Beton	Sepanjang Tahun
Maninjau	Aspal/Beton	Sepanjang Tahun
Air Manganyau	Aspal/Beton	Sepanjang Tahun
Taba Kelintang	Aspal/Beton	Sepanjang Tahun
Ulak Tanding	Aspal/Beton	Sepanjang Tahun
Sekiau	Aspal/Beton	Sepanjang Tahun
Seberang Tunggal	Aspal/Beton	Sepanjang Tahun

Catatan/Note:

Sumber/Source: Badan Pusat Statistik

6.3 KOMUNIKASI COMMUNICATION

Tabel 6.2.2 Keberadaan Kantor Pos/Pos Pembantu/Rumah Pos, Pos Keliling, dan Perusahaan/Agen Jasa Ekspedisi Swasta Menurut Desa/Kelurahan di Kecamatan Batik Nau, 2022
Number of Post Office/Subsidiary of Post Office, Mobile Portal Service, Private Expedition Service Company by Villages/Kelurahan in Batik Nau Subdistrict, 2022

Desa/Kelurahan <i>Village/Kelurahan</i>	Kantor Pos/Pos Pembantu/Rumah Pos <i>Post Office/Subsidiary of Post Office</i>	Pos Keliling <i>Mobile Portal Service</i>	Perusahaan/Agen Jasa Ekspedisi Swasta <i>Private Expedition Service Company</i>
(1)	(2)	(3)	(4)
Serangai	Tidak Ada	Tidak Ada	Tidak Ada
Selolong	Beroperasi	Tidak Ada	Tidak Ada
Air Lakok	Tidak Ada	Tidak Ada	Tidak Ada
Bintunan	Tidak Ada	Tidak Ada	Tidak Ada
Suka Marga	Beroperasi	Tidak Ada	Tidak Ada
Batik Nau	Tidak Ada	Tidak Ada	Tidak Ada
Pagar Ruyung	Beroperasi	Tidak Ada	Tidak Ada
Durian Amparan	Tidak Ada	Tidak Ada	Tidak Ada
Samban Jaya	Beroperasi	Tidak Ada	Tidak Ada
Maninjau	Tidak Ada	Tidak Ada	Tidak Ada
Air Manganyau	Tidak Ada	Tidak Ada	Tidak Ada
Taba Kelintang	Tidak Ada	Tidak Ada	Tidak Ada
Ulak Tanding	Tidak Ada	Tidak Ada	Tidak Ada
Sekiau	Tidak Ada	Tidak Ada	Tidak Ada
Seberang Tunggal	Tidak Ada	Tidak Ada	Tidak Ada
Kecamatan Batik Nau			

Catatan/Note:

Sumber/Source: Badan Pusat Statistik

Tabel 6.3.1
Table

Jumlah Menara Telepon seluler dan Operator Layanan Komunikasi Telepon Seluler Menurut Desa/Kelurahan di Kecamatan Batik Nau, 2022
Number of Base Transceiver Station (BTS) and Cellular Phone Communication Service Operators by Villages/Kelurahan in Batik Nau Subdistrict, 2022

Desa/Kelurahan Village/Kelurahan	Jumlah menara telepon seluler Number of Base Transceiver Station (BTS)	Jumlah Operator Layanan Komunikasi Telepon Seluler Cellular Phone Communication Service Operators
(1)	(2)	(3)
Serangai	-	-
Selolong	-	-
Air Lakok	-	-
Bintunan	2	2
Suka Marga	-	-
Batik Nau	-	-
Pagar Ruyung	-	-
Durian Amparan	-	-
Samban Jaya	-	-
Maninjau	1	1
Air Manganyau	-	-
Taba Kelintang	-	-
Ulak Tanding	-	-
Sekiau	-	-
Seberang Tunggal	-	-
Kecamatan Batik Nau	3	

Catatan/Note:

Sumber/Source: Badan Pusat Statistik

Tabel 6.3.2
Table

**Kekuatan Sinyal Telepon Seluler dan Jenis Sinyal Internet
Telepon Seluler Menurut Desa/Kelurahan di Kecamatan
Batik Nau, 2022**

*The Strength of Cellular Phone Signal by Villages/Kelurahan
in Batik Nau Subdistrict, 2022*

Desa/Kelurahan <i>Village/Kelurahan</i>	Kekuatan Sinyal Telepon Seluler <i>The Strength of Cellular Phone Signal</i>	Jenis Sinyal Internet Telepon Seluler <i>Type of Cellular Phone Signal</i>
(1)	(2)	(3)
Serangai	Sinyal kuat	4G/LTE
Selong	Sinyal lemah	3G/H/H+/EVDO
Air Lakok	Sinyal lemah	3G/H/H+/EVDO
Bintunan	Sinyal kuat	4G/LTE
Suka Marga	Sinyal kuat	4G/LTE
Batik Nau	Sinyal kuat	4G/LTE
Pagar Ruyung	Sinyal lemah	3G/H/H+/EVDO
Durian Amparan	Sinyal kuat	4G/LTE
Samban Jaya	Sinyal kuat	4G/LTE
Maninjau	Sinyal kuat	4G/LTE
Air Manganyau	Sinyal kuat	4G/LTE
Taba Kelintang	Sinyal kuat	4G/LTE
Ulak Tanding	Sinyal kuat	4G/LTE
Sekiau	Sinyal sangat kuat	4G/LTE
Seberang Tunggal	Sinyal kuat	4G/LTE
Kecamatan Batik Nau		

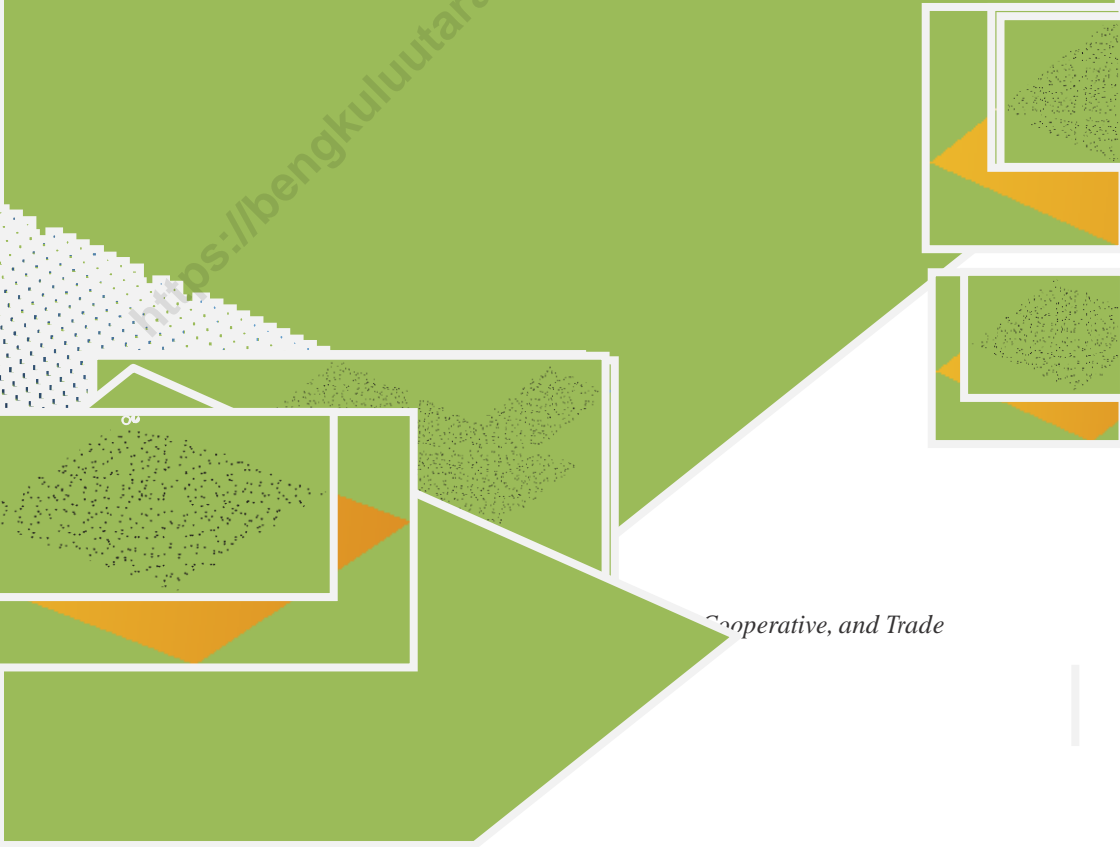
Catatan/Note:

Sumber/Source: Badan Pusat Statistik

07

PERBANKAN, KOPERASI, DAN PERDAGANGAN *BANKING, COOPERATIVE, AND TRADE*

<https://bengkuluutarakab.bps.go.id>



Cooperative, and Trade

PENJELASAN TEKNIS

1. Bank Umum adalah bank yang dapat memberikan jasa dalam proses pembayaran. Usaha dari bank umum adalah menghimpun dana masyarakat dalam bentuk giro, deposito berjangka, sertifikat deposito dan tabungan serta menyalurkan kredit. Bank umum mencakup bank umum pemerintah maupun swasta.
2. Bank Perkreditan Rakyat (BPR) adalah bank yang menerima simpanan dalam bentuk deposito berjangka, tabungan, atau bentuk lain yang disamakan dengan itu, menyalurkan dana dalam bentuk kredit kepada masyarakat yang membutuhkan. BPR dapat menempatkan dananya dalam bentuk Sertifikat BI (SBI), deposito berjangka, atau tabungan pada bank lain.
3. Koperasi Unit Desa (KUD) adalah suatu organisasi ekonomi yang bersifat sosial merupakan wadah bagi pengembangan berbagai kegiatan ekonomi masyarakat perdesaan yang diselenggarakan oleh dan untuk masyarakat itu sendiri.
4. Koperasi Industri Kecil dan Kerajinan Rakyat (Kopinkra) merupakan koperasi yang beranggotakan industri-industri kecil dan kerajinan rakyat yang ada di wilayah desa/kelurahan.
5. Koperasi Simpan Pinjam (Kospin) adalah koperasi yang bergerak di

TECHNICAL NOTES

1. *Commercial Banks are banks that can provide services in the payment process. The business of commercial banks is to collect public funds in the form of demand deposits, time deposits, certificates of deposit and savings and to channel credit. Commercial banks include government and private commercial banks.*
2. *(BPR) are banks that accept deposits in the form of time deposits, savings accounts, or other equivalent forms, channeling funds in the form of credit to people in need. BPRs can place their funds in the form of BI Certificates (SBI), time deposits, or savings accounts with other banks.*
3. *Koperasi Unit Desa (KUD) is an economic organization that is social in nature as a forum for the development of various economic activities of rural communities organized by and for the community itself.*
4. *Koperasi Industri Kecil dan Kerajinan Rakyat (Kopinkra) is a cooperative consisting of small industries and people's handicrafts in the village/kelurahan area.*
5. *Savings and Loans Cooperative (Kospin) is a cooperative that is*

bidang simpanan dan pinjaman. Koperasi lainnya, seperti koperasi serbaguna dan koperasi konsumsi.

6. Kelompok pertokoan adalah sejumlah toko yang terdiri dari minimal 10 toko dan mengelompok dalam satu lokasi. Dalam satu kelompok pertokoan, jumlah bangunan fisiknya dapat lebih dari satu.
7. Pasar adalah tempat pertemuan antara penjual dan pembeli barang dan jasa. Pasar dapat menggunakan bangunan yang bersifat permanen atau semi permanen ataupun tanpa bangunan. Barang yang diperjualbelikan di dalam pasar dapat terdiri dari banyak komoditas (campuran) ataupun secara khusus suatu komoditas tertentu.

engaged in savings and loans Other cooperatives, such as multipurpose cooperatives and consumption cooperatives.

6. *A shopping group is a number of stores consisting of a minimum of 10 stores and clustered in one location. In one shopping group, the number of physical buildings can be more than one.*
7. *The market is a meeting place between sellers and buyers of goods and services. Markets can use buildings that are permanent or semi-permanent or without buildings. Goods traded in the market can consist of many commodities (mixture) or specifically a particular commodity.*

ULASAN

Infrastruktur lembaga keuangan untuk menunjang perekonomian di wilayah kecamatan Batik Nau relatif masih minim. Hanya terdapat 1 Bank yang beroperasi di wilayah ini.

Untuk sarana prasarana pasar dan pusat aktivitas perdagangan lainnya telah tersedia sebagai tempat masyarakat untuk melakukan transaksi barang dan jasa adapun infrastruktur yang tersedia antara lain pasar dengan bangunan permanen sebanyak satu pasar.

DESCRIPTION

The infrastructure of financial institutions to support the economy in the Batik Nau sub-district is still relatively minimal. There are only 1 bank operating in this area yet.

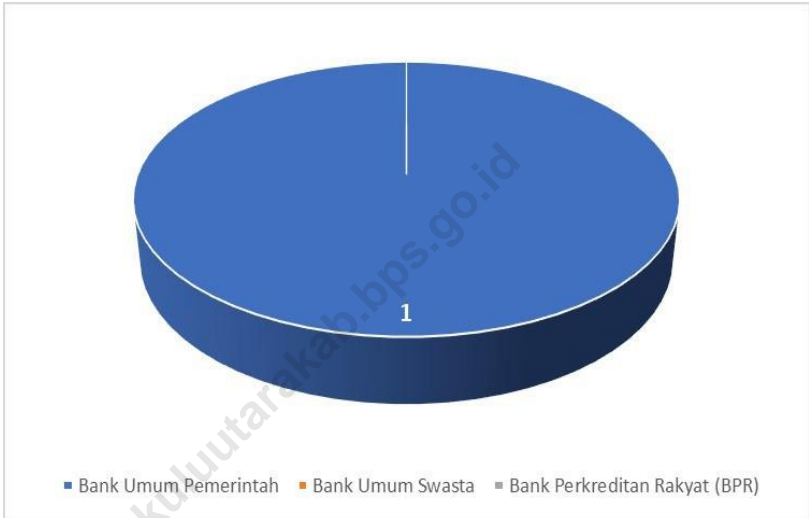
For market infrastructure facilities and other trading activity centers are available as a place for the community to conduct transactions of goods and services. The available infrastructure includes one market with permanent buildings.

<https://bengkuluutarakab.bps.go.id/>

Gambar 7.1
Figures

Banyaknya Sarana Lembaga Keuangan Bank Menurut Desa/Kelurahan dan Jenis Bank di Kecamatan Batik Nau, 2022

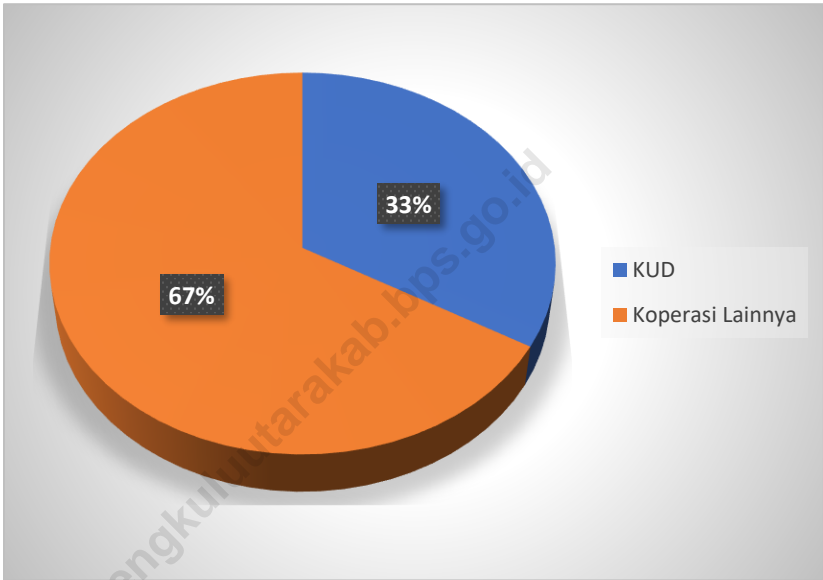
Number of Bank by Villages/Kelurahan and Type of Bank in Batik Nau Subdistrict, 2022



Sumber/Source : Badan Pusat Statistik

Gambar 7.2
Figures

**Banyaknya Koperasi Aktif Menurut Menurut Desa/
Kelurahan dan Jenis Koperasi di Kecamatan Batik Nau,
2022**
*Number of Cooperative by Villages/Kelurahan and Type
of Cooperative in Batik Nau Subdistrict, 2022*



Sumber/Source : Badan Pusat Statistik

Tabel 7.1
Table

Banyaknya Sarana Lembaga Keuangan Bank Menurut Desa/Kelurahan dan Jenis Bank di Kecamatan Batik Nau, 2022

Number of Bank by Villages/Kelurahan and Type of Bank in Batik Nau Subdistrict, 2022

Desa/Kelurahan Village/Kelurahan	Bank Umum Pemerintah Government Bank	Bank Umum Swasta Private Bank	Bank Perkreditan Rakyat (BPR) Rural Bank
(1)	(2)	(3)	(4)
Serangai	-	-	-
Selolong	-	-	-
Air Lakok	-	-	-
Bintunan	-	-	-
Suka Marga	-	-	-
Batik Nau	-	-	-
Pagar Ruyung	-	-	-
Durian Amparan	-	-	-
Samban Jaya	-	-	-
Maninjau	-	-	-
Air Manganyau	-	-	-
Taba Kelintang	-	-	-
Ulak Tanding	-	-	-
Sekiau	-	-	-
Seberang Tunggal	-	-	-
Kecamatan Batik Nau	-	-	-

Catatan/Note: ...

Sumber/Source: Badan Pusat Statistik

Tabel
7.2
Table**Banyaknya Koperasi Aktif Menurut Menurut Desa/
Kelurahan dan Jenis Koperasi di Kecamatan Batik Nau, 2022**
*Number of Cooperative by Villages/Kelurahan and Type of
Cooperative in Batik Nau Subdistrict, 2022*

Desa/Kelurahan Village/Kelurahan	Koperasi Unit Desa (KUD) Village Cooperative Unit	Koperasi Industri Kecil dan Kerajinan Rakyat (Kopinkra) Small Industry and Citizen Handicraft Cooperative
(1)	(2)	(3)
Saranggi	-	-
Selolong	-	-
Air Iakok	-	-
Bintunan	-	-
Suka marga	-	-
Batik Nau	-	-
Pagar Ruyung	-	-
Durian Amparan	-	-
Samban Jaya	2	2
Maninjau	-	2
Air Manganyau	-	-
Taba Kelintang	-	-
Ulak tanding	-	-
Sekiau	-	-
Seberang Tunggal	-	-
-	-	-
Kecamatan Batik Nau	-	-

Lanjutan Tabel/Continued Table 7.2

Desa/Kelurahan Village/Kelurahan	Koperasi Simpan Pinjam (Kospin) Savings and Loan Cooperative	Koperasi Lainnya Other Cooperative
(1)	(4)	(5)
Sarangai	-	-
Selolong	-	-
Air Iakok	-	-
Bintunan	-	-
Suka marga	-	-
Batik Nau	-	-
Pagar Ruyung	-	-
Durian Amparan	-	-
Samban Jaya	2	2
Maninjau	-	2
Air Mangayau	-	-
Taba Kelintang	-	-
Ulak tanding	-	-
Sekiau	-	-
Seberang Tunggal	-	-
-	-	-

Catatan/Note: ..

Sumber/Source: Badan Pusat Statistik

Tabel 7.3
Table

Banyaknya Sarana Perdagangan Menurut Desa/Kelurahan dan Jenis Sarana Perdagangan di Kecamatan Batik Nau, 2022
Number of Trade Facilities by Villages/Kelurahan and Type of Trade Facilities in Batik Nau Subdistrict, 2022

Desa/Kelurahan <i>Village/Kelurahan</i>	Kelompok Pertokoan <i>Shopping Complexs</i>	Pasar dengan Bangunan Permanen <i>Markets in Permanent Building</i>	Pasar dengan Bangunan Semi Permanen <i>Market in Semi Permanent Building</i>
(1)	(2)	(3)	(4)
Serangai	-	-	-
Selolong	-	-	-
Air Lakok	-	-	-
Bintunan	-	-	-
Suka Marga	-	-	-
Batik Nau	-	-	-
Pagar Ruyung	-	-	-
Durian Amparan	-	-	-
Samban Jaya	1	1	-
Maninjau	-	-	-
Air Manganyau	-	-	-
Taba Kelintang	-	-	-
Ulak Tanding	-	-	-
Sekiau	-	-	-
Seberang Tunggal	-	-	-
Kecamatan Batik Nau	1	1	

Lanjutan Tabel/*Continued Table 7.3*

Desa/Kelurahan <i>Village/Kelurahan</i>	Pasar tanna Baneunan <i>Market without Permanent Building</i>	Mini Market/ Swalayan/ Supermarket <i>Mini Market/Swalayan/ Supermarket</i>	Restoran/ Rumah Makan <i>Restaurant/ Food Stall</i>
(1)	(5)	(6)	(7)
Serangai	-	-	-
Selolong	-	-	-
Air Lakok	-	-	-
Bintunan	-	-	2
Suka Marga	-	-	-
Batik Nau	-	-	-
Pagar Ruyung	-	-	-
Durian Amparan	-	-	-
Samban Jaya	-	-	1
Maninjau	-	-	-
Air Manganyau	-	-	-
Taba Kelintang	-	-	-
Ulak Tanding	-	-	-
Sekiau	-	-	-
Seberang Tunggal	-	-	-
Kecamatan Batik Nau	-	-	3

Catatan/*Note:*

Sumber/*Source:* Badan Pusat Statistik

ST 2023

SENSUS PERTANIAN

BerAKHLAK

Berorientasi Pelayanan Akuntabel Kompeten
Harmonis Loyal Adaptif Kolaboratif

DATA

MENCERDASKAN BANGSA

Enlighten The Nation



BADAN PUSAT STATISTIK
KABUPATEN BENGKULU UTARA
BPS STATISTICS OF BENGKULU UTARA REGENCY

Jl Prof M Yamin SH 38611, Argamakmur

Telp/fax. (0737) 521016

Homepage: <http://bengkuluutarakab.bps.go.id>, Email: bps1703@bps.go.id

