

# Kecamatan **SARIREJO** **DALAM ANGKA**

# 2019



**BADAN PUSAT STATISTIK  
KABUPATEN LAMONGAN**  
*BPS-Statistics of Lamongan Regency*

**Kecamatan**  
**SARIREJO**  
**DALAM ANGKA**

**2019**



# **Kecamatan Sarirejo Dalam Angka 2019**

**ISSN:** -

**ISBN:** -

**No. Publikasi:** 3524141.1901

**Katalog** : 1102001.3524.141

**Ukuran Buku:** 14, 8 cm x 21 cm

**Jumlah Halaman:** xvi + 140 halaman

**Naskah:**

Badan Pusat Statistik Kabupaten Lamongan

**Gambar Kover oleh:**

Badan Pusat Statistik Kabupaten Lamongan

**Ilustrasi Kover:**

Gerbang Selamat Datang Kabupaten Lamongan

**Diterbitkan oleh:**

© BPS Kabupaten Lamongan

**Dicetak oleh:**

CV. Azka Putra Pratama Surabaya

**Dilarang mengumumkan, mendistribusikan, mengomunikasikan, dan/atau menggandakan sebagian atau seluruh isi buku ini untuk tujuan komersial tanpa izin tertulis dari Badan Pusat Statistik**

## PETA WILAYAH KECAMATAN SARIREJO



**KEPALA BADAN PUSAT STATITSTIK  
KABUPATEN LAMONGAN**



**ELLYN.T.BRAHMANA**



## KATA PENGANTAR

Kecamatan Sarirejo Dalam Angka 2019 ini merupakan kelanjutan dari publikasi yang pernah diterbitkan tahun sebelumnya. Buku ini menyajikan statistik dan informasi yang utamanya berasal dari data sekunder, yaitu data yang bersumber di luar Badan Pusat Statistik, khususnya dari Instansi pemerintah di Kabupaten Lamongan. Publikasi ini mencakup statistik penduduk, ketenagakerjaan, sosial serta sektor ekonomi. Disamping itu, publikasi ini juga memuat informasi tentang keadaan geografi, iklim dan pemerintahan.

Kecamatan Sarirejo Dalam Angka kini semakin banyak diminati karena sebagai sumber referensi oleh para perencana kebijakan, peneliti, dosen, mahasiswa serta para pembaca yang membutuhkan informasi statistik yang komprehensif.

Penghargaan dan ucapan terima kasih yang tulus kami sampaikan kepada segenap instansi pemerintah dilingkungan Pemerintah Kabupaten Lamongan yang telah berkenan menyumbangkan data dan informasi hingga terwujudnya publikasi ini. Kerjasama yang telah terbina selama ini, senantiasa kami ingin terus tingkatkan di masa mendatang.

Kritik dan saran dari semua pihak sangat diharapkan untuk perbaikan dan kesempurnaan publikasi yang akan datang.

Lamongan, Agustus 2019  
Kepala BPS Kabupaten Lamongan

**ELLYN.T.BRAHMANA**

## DAFTAR ISI

	<i>Hal.</i>
Peta Wilayah Kecamatan Sarirejo.....	iv
Kata Sambutan .....	vi
Daftar Isi.....	vii
Daftar Tabel .....	viii
Penjelasan Umum .....	xvi
BAB 1 Geografi dan Iklim .....	1
BAB 2 Pemerintahan .....	12
BAB 3 Penduduk .....	28
BAB 4 Sosial .....	56
BAB 5 Pertanian .....	90
BAB 6 Industri .....	111
BAB 7 Perdagangan .....	117
BAB 8 Transportasi dan Komunikasi .....	125
BAB 9 Ekonomi .....	132

## DAFTAR TABEL

### 1 GEOGRAFI DAN IKLIM

Ulasan.....	2
Gambar. 1. Persentase Luas Wilayah Menurut Desa Kecamatan Sarirejo....	3
1.1.1 Luas Wilayah Menurut Desa Kecamatan Sarirejo Tahun 2018.....	4
1.1.2 Tinggi Wilayah di Atas Permukaan Laut (DPL) Menurut Desa Kecamatan Sarirejo Tahun 2018. ....	5
1.1.3 Jarak dari Desa ke Ibukota Kecamatan dan Ibukota Kabupaten Kecamatan Sarirejo Tahun 2018. ....	6
1.1.4 Jarak Antar Desa Kecamatan Sarirejo Tahun 2018.....	7
1.1.5 Koordinat Kantor Desa Kecamatan Sarirejo Tahun 2018.....	8
1.2.1 Perkembangan Hari Hujan dan Curah Hujan Kecamatan Sarirejo Tahun 2018.....	9
1.2.2 Perkembangan Hari Hujan Kecamatan Sarirejo Tahun 2014 - 2018.....	10
1.2.3 Perkembangan Curah Hujan Kecamatan Sarirejo Tahun 2014 - 2018.....	11

### 2 PEMERINTAHAN

Ulasan.....	13
Gambar. 2. Jumlah Dusun, RW, dan RT Kecamatan Sarirejo Tahun 2018.....	14
2.1.1 Camat Sarirejo Periode 2001 - 2018.....	15
2.1.2 Kepala Desa dan Sekretaris Desa Kecamatan Sarirejo Tahun 2018.....	16



2.1.3	Desa menurut Status Hukum Kecamatan Sarirejo Tahun 2018.....	17
2.1.4	Desa menurut Kategori LPM dan Tingkat Perkembangan Kecamatan Sarirejo Tahun 2018 .....	18
2.2.1	Jumlah Dusun, Lingkungan dan Tempat Kantor Desa Kecamatan Sarirejo Tahun 2018.....	19
2.2.2	Jumlah Dusun, Rukun Warga, dan Rukun Tetangga Kecamatan Sarirejo Tahun 2018 .....	20
2.2.3	Jumlah Rukun Warga dan Rukun Tetangga Menurut Dusun Kecamatan Sarirejo Tahun 2018 .....	21
2.3.1	Jumlah Perangkat Desa menurut Jenis Jabatan dan Pendidikan Kecamatan Sarirejo Tahun 2018.....	23
2.3.2	Jumlah Anggota BPD dan Linmas Kecamatan Sarirejo Tahun 2018.....	24
2.3.3	Jumlah Anggota BPD Menurut Pendidikan Kecamatan Sarirejo Tahun 2018.....	25
2.3.4	Pegawai Kantor Camat menurut Pendidikan dan Jenis Kelamin Kecamatan Sarirejo Tahun 2018.....	26
2.3.5	Pegawai Kantor Camat menurut Golongan Ruang dan Jenis Kelamin Kecamatan Sarirejo Tahun 2018.....	27

### **3 PENDUDUK**

	Ulasan.....	29
	Gambar .3. Piramida Penduduk Kecamatan Sarirejo Tahun 2018.....	30
3.1.1	Jumlah Penduduk menurut Jenis Kelamin Kecamatan Sarirejo Tahun 2018 .....	31
3.1.2	Jumlah Penduduk Yang Lahir menurut Jenis Kelamin Kecamatan Sarirejo Tahun 2018 .....	32

3.1.3	Jumlah Penduduk Yang Mati menurut Jenis Kelamin Kecamatan Sarirejo Tahun 2017 .....	33
3.1.4	Jumlah Penduduk Yang Datang menurut Jenis Kelamin Kecamatan Sarirejo Tahun 2017 .....	34
3.1.5	Jumlah Penduduk Yang Pindah menurut Jenis Kelamin Kecamatan Sarirejo Tahun 2017 .....	35
3.1.6	Jumlah Penduduk,Rumah Tangga dan Kepadatan Kecamatan Sarirejo Tahun 2017 .....	36
3.1.7	Penduduk menurut Kewarganegaraan Kecamatan Sarirejo Tahun 2017 .....	37
3.1.8	Perkembangan Jumlah Penduduk Kecamatan Sarirejo Tahun 2013 - 2017 .....	38
3.1.9	Perkembangan Pertumbuhan Penduduk Kecamatan Sarirejo Tahun 2013 - 2017 .....	39
3.1.10	Perkembangan Kepadatan Penduduk Kecamatan Sarirejo Tahun 2013 - 2017 .....	40
3.1.11	Penduduk menurut Kelompok Umur Kecamatan Sarirejo Tahun 2017.....	41
3.1.12	Penduduk Laki-laki menurut Kelompok Umur Kecamatan Sarirejo Tahun 2017.....	44
3.1.13	Penduduk Perempuan menurut kelompok umur Kecamatan Sarirejo Tahun 2017 .....	47
3.1.14	Penduduk yang Wajib Memiliki KTP menurut Jenis Kelamin Kecamatan Sarirejo Tahun 2017 .....	50
3.1.15	Penduduk yang telah Memiliki KTP menurut Jenis Kelamin Kecamatan Sarirejo Tahun 2017.....	51
3.2.1	Jumlah Penduduk Menurut Desa dan Lapangan Usaha Kecamatan Sarirejo Tahun 2017.....	52
3.2.2	Jumlah Penduduk Menurut Desa dan Pendidikan Kecamatan Sarirejo Tahun 2017.....	54

## 4 SOSIAL

Ulasan.....	57
Gambar. 4. Perbandingan Fasilitas Pendidikan Negeri dan Swasta Kecamatan Sarirejo Tahun 2017.....	58
4.1.1 Jumlah Sekolah, Murid, Guru dan Rasio Murid-Guru TK Swasta Kecamatan Sarirejo Tahun 2017.....	59
4.1.2 Jumlah Sekolah, Murid, Guru dan Rasio Murid-Guru RA Swasta Kecamatan Sarirejo Tahun 2017.....	61
4.1.3 Jumlah Sekolah, Murid, Guru dan Rasio Murid-Guru SD Negeri Kecamatan Sarirejo Tahun 2017.....	63
4.1.4 Jumlah Sekolah, Murid, Guru dan Rasio Murid-Guru MI Swasta Kecamatan Sarirejo Tahun 2017.....	65
4.1.5 Jumlah Sekolah, Murid, Guru dan Rasio Murid-Guru SMP Negeri Kecamatan Sarirejo Tahun 2017.....	67
4.1.6 Jumlah Sekolah, Murid, Guru dan Rasio Murid-Guru SMP Swasta Kecamatan Sarirejo Tahun 2017.....	69
4.1.7 Jumlah Sekolah, Murid, Guru dan Rasio Murid-Guru MTs Swasta Kecamatan Sarirejo Tahun 2017.....	71
4.1.8 Jumlah Sekolah, Murid, Guru dan Rasio Murid-Guru SMA Swasta Kecamatan Sarirejo Tahun 2017.....	73
4.1.9 Jumlah Sekolah, Murid, Guru dan Rasio Murid-Guru MA Swasta Kecamatan Sarirejo Tahun 2017.....	75
4.1.10 Jumlah Sekolah, Murid, Guru dan Rasio Murid-Guru SMK Negeri Kecamatan Sarirejo Tahun 2017.....	77
4.1.11 Jumlah Pondok Pesantren, Santri dan Ustadz Kecamatan Sarirejo Tahun 2017.....	79
4.1.12 Jumlah Fasilitas Olahraga Menurut Desa dan Jenis Olahraga Kecamatan Sarirejo Tahun 2017.....	80

4.2.1	Jumlah Fasilitas Kesehatan menurut Desa Kecamatan Sarirejo Tahun 2017.....	81
4.2.2	Jumlah Tenaga Kesehatan menurut Desa Kecamatan Sarirejo Tahun 2017.....	84
4.2.3	Jumlah Wanita Usia Subur (15-49 Th) dan Pasangan Usia Subur Kecamatan Sarirejo Tahun 2017.....	85
4.2.4	Jumlah Peserta KB Aktif menurut Alat Kontrasepsi Kecamatan Sarirejo Tahun 2017.....	86
4.3.1	Jumlah Penduduk Menurut Agama Kecamatan Sarirejo Tahun 2017.....	87
4.3.2	Jumlah Tempat Peribadatan Kecamatan Sarirejo Tahun 2017.....	88
4.3.3	Nikah, Talak, Cerai, dan Rujuk Kecamatan Sarirejo Tahun 2017.....	89

## 5 PERTANIAN

	Ulasan.....	91
	Gambar. 5. Produksi Tanaman Pangan Kecamatan Sarirejo Tahun 2017.....	92
5.1.1	Luas Wilayah menurut Jenis Penggunaan Lahan (Ha) Kecamatan Sarirejo Tahun 2017.....	93
5.1.2	Luas Sawah menurut Jenis Pengairan (Ha) Kecamatan Sarirejo Tahun 2017.....	95
5.1.3	Luas Panen, Produksi dan Produktifitas Padi Kecamatan Sarirejo Tahun 2017.....	96
5.1.4	Luas Panen, Produksi dan Produktifitas Jagung Kecamatan Sarirejo Tahun 2017.....	97
5.1.5	Luas Panen, Produksi dan Produktifitas Kacang Tanah Kecamatan Sarirejo Tahun 2017.....	98

5.1.6	Luas Panen, Produksi dan Produktifitas Ubi Kayu Kecamatan Sarirejo Tahun 2018.....	99
5.1.7	Luas Panen, Produksi dan Produktifitas Kacang Hijau Kecamatan Sarirejo Tahun 2018.....	100
5.1.8	Luas Panen, Produksi dan Produktifitas Kedelai Kecamatan Sarirejo Tahun 2018.....	101
5.1.9	Luas Panen, Produksi dan Produktifitas Ubi Jalar Kecamatan Sarirejo Tahun 2018.....	102
5.2.1	Luas Panen, Produksi dan Produktifitas Cabe Rawit Kecamatan Sarirejo Tahun 2018.....	103
5.2.2	Luas Panen, Produksi dan Produktifitas Kacang Panjang Kecamatan Sarirejo Tahun 2018.....	104
5.2.3	Luas Panen, Produksi dan Produktifitas Tomat Kecamatan Sarirejo Tahun 2018.....	105
5.3.1	Luas Panen, Produksi dan Produktifitas Tebu Kecamatan Sarirejo Tahun 2018.....	106
5.4.1	Jumlah Kelompok Tani Kecamatan Sarirejo Tahun 2018.....	107
5.4.2	Jumlah Alat-Alat Pertanian Kecamatan Sarirejo Tahun 2018.....	108
5.5.1	Populasi Ternak Besar dan Kecil Kecamatan Sarirejo Tahun 2018.....	109
5.5.2	Populasi Unggas Kecamatan Sarirejo Tahun 2018.....	110

**6 INDUSTRI**

	Ulasan.....	112
	Gambar.6. Jumlah Industri Kerajinan Rumah Tangga Kecamatan Sarirejo Tahun 2018.....	113
6.1.1	Jumlah Industri menurut Jenis Kecamatan Sarirejo Tahun 2018.....	114

6.1.2	Jumlah Industri Kecil dan Kerajinan Rumah Tangga Kecamatan Sarirejo Tahun 2018.....	115
-------	--	-----

## **7 PERDAGANGAN**

	Ulasan.....	118
	Gambar. 7. Jumlah Toko, Kios, Warung dan PKL Kecamatan Sarirejo Tahun 2018.....	119
7.1.1	Banyaknya Sarana Perdagangan menurut Jenisnya Kecamatan Sarirejo Tahun 2018.....	120
7.1.2	Jumlah Toko dan PKL Kecamatan Sarirejo Tahun 2018.....	121
7.1.3	Jumlah Usaha Jasa Perseorangan Kecamatan Sarirejo Tahun 2018.....	122
7.1.4	Jumlah Usaha Persewaan, Agen Perjalanan, dan Fotocopy Kecamatan Sarirejo Tahun 2018.....	123
7.1.5	Jumlah Usaha Jasa Perseorangan Kecamatan Sarirejo Tahun 2018.....	124

## **8 TRANSPORTASI DAN KOMUNIKASI**

	Ulasan.....	126
	Gambar. 8. Persentase Panjang Jalan Desa menurut Jenis Jalan Kecamatan Sarirejo Tahun 2018.....	127
8.1.1	Jarak Desa ke Fasilitas Umum (Km) Kecamatan Sarirejo Tahun 2018.....	128
8.1.2	Daftar Panjang Jalan Desa (Km) menurut Jenis Jalan Kecamatan Sarirejo Tahun 2014 - 2018.....	129
8.1.3	Ruas Jalan Poros Desa Kecamatan Sarirejo Tahun 2018.....	130
8.2.1	Jumlah Sarana dan Alat Komunikasi Kecamatan Sarirejo Tahun 2018.....	131

## 9 EKONOMI

Ulasan.....	133
Gambar. 9. Realisasi Pemasukan PBB Kecamatan Sarirejo Tahun 2018.....	134
9.1.1 Penerimaan Alokasi Dana Desa (Rupiah) Kecamatan Sarirejo Tahun 2018.....	135
9.1.2 Realisasi Pemasukan PBB (Rupiah) Kecamatan Sarirejo Tahun 2018.....	136
9.1.3 Baku Pajak Bumi dan Bangunan (PBB) Kecamatan Sarirejo Tahun 2018.....	137
9.1.4 Jumlah Bank menurut Jenis Kecamatan Sarirejo Tahun 2018.....	138
9.1.5 Jumlah Koperasi menurut Jenis Koperasi Kecamatan Sarirejo Tahun 2018.....	139

## PENJELASAN UMUM/EXPLANATORY NOTES

Tanda-tanda, satuan-satuan, dan lain-lainnya yang digunakan dalam publikasi ini adalah sebagai berikut:

*Symbols, measurement units, and acronyms which are used in this publication, are as follows:*

### 1. TANDA-TANDA/SYMBOLS

Data tidak tersedia/ <i>Data not available</i>	:	...
Tidak ada atau nol / <i>Null or zero</i>	:	—
Data dapat diabaikan/ <i>Data negligible</i>	:	0
Tanda decimal/ <i>Decimal point</i>	:	,
Data tidak dapat ditampilkan/ <i>Not applicable</i>	:	NA
Angka perkiraan/ <i>Estimated figures</i>	:	e
Angka sementara/ <i>Preliminary figures</i>	:	x
Angka sangat sementara/ <i>Very preliminary figures</i>	:	xx
Angka diperbaiki/ <i>Revised figures</i>	:	r

### 2. SATUAN/UNITS

barel/ <i>barrel</i>	:	158,99 liter/ <i>litres</i> = 1/6,2898 m <sup>3</sup>
hektar (ha)/ <i>hectare (ha)</i>	:	10 000 m <sup>2</sup>
kilometer (km)/ <i>kilometres (km)</i>	:	1 000 meter/ <i>meters</i> (m)
knot/ <i>knot</i>	:	1,8523 km/jam (km/hour)
kuintal/ <i>quintal</i>	:	100 kg
KWh	:	1 000 Watt <i>hour</i>
MWh	:	1 000 KWh
liter (untuk beras)/ <i>litre (for rice)</i>	:	0,80 kg
ons/ <i>ounce</i>	:	28,31 gram/ <i>grams</i>
ton	:	1 000 kg

Satuan lain: buah, dus, butir, helai/lembar, kaleng, batang, pulsa, ton kilometer (ton-km), jam, menit, persen (%).

*Other units: unit, pack, pieces, sheet, tin, pulse, ton-kilometres(ton-km), hour, minute, percent (%).*

Perbedaan angka di belakang koma disebabkan oleh pembulatan angka.

*The difference in decimal numbers is caused by rounding.*



# BAB 1 GEOGRAFI *dan* IKLIM



## ULASAN

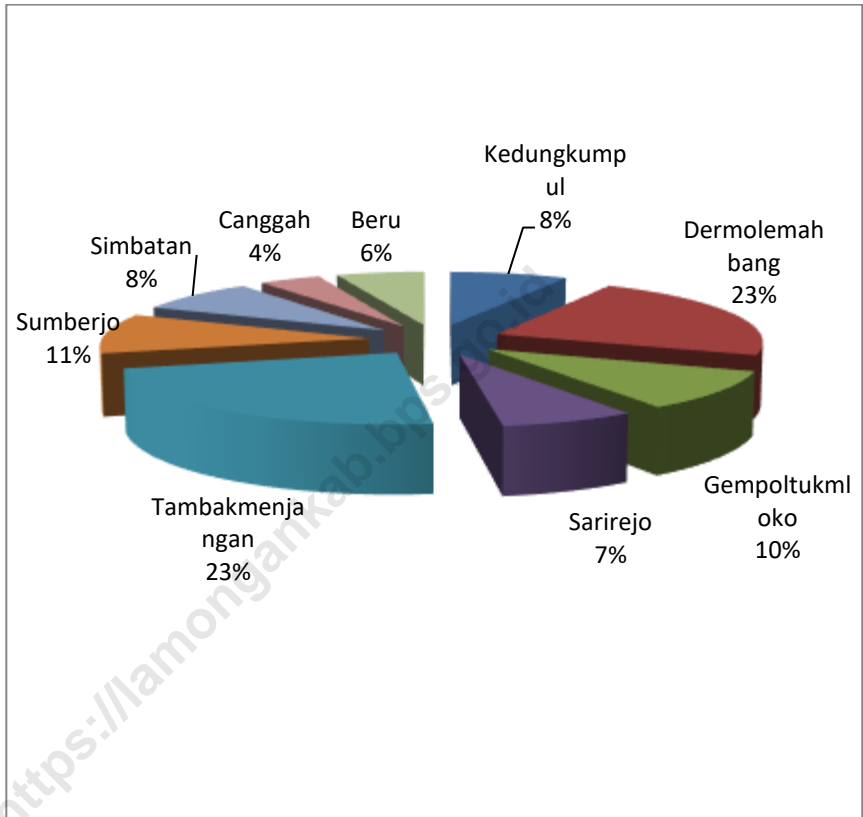
Kecamatan Sarirejo merupakan salah satu dari 27 kecamatan yang ada di Kabupaten Lamongan. Kecamatan ini terdiri atas 9 desa, yaitu Desa Kedungkumpul, Desa Dermolemahbang, Desa Gempoltukmloko, Desa Sarirejo, Desa Tambakmenjangan, Desa Sumberjo, Desa Simbatan, Desa Canggih, dan Desa Beru.

Luas wilayah Kecamatan Sarirejo adalah sebesar 47,38 km<sup>2</sup> atau sebesar 2,61% dari luas wilayah Kabupaten Lamongan. Desa terluas adalah Desa Tambakmenjangan sedangkan desa yang luas wilayahnya paling kecil adalah Desa Canggih. Dilihat dari morfologi permukaan bumi, daerah yang terluas adalah daerah dengan dataran sedang.

Wilayah Kecamatan Sarirejo bagian utara berbatasan dengan Kecamatan Deket, bagian timur berbatasan dengan Kecamatan Duduk Sampean Kabupaten Gresik, bagian selatan berbatasan dengan Kecamatan Balong Panggang Kabupaten Gresik, dan bagian barat berbatasan dengan Kecamatan Tikung.

Secara umum iklim di Kecamatan Sarirejo selama tahun 2018 cenderung panas. Hal ini dikarenakan pada tahun 2018 rata-rata per tahun jumlah hari hujan yaitu 5 hari dengan curah hujan 79 mm. Hari hujan terendah terjadi pada bulan Oktober yaitu 1 hari dengan curah hujan 15 mm. Sedangkan hari hujan tertinggi terjadi pada bulan Januari dan Februari yaitu 13 hari dengan curah hujan masing-masing 281 mm dan 173 mm. Untuk curah hujan tertinggi terjadi pada bulan Maret yaitu 305 mm dengan 12 hari hujan. Sedangkan pada bulan Juni, Juli, Agustus, dan September tidak ada hari hujan.

**Gambar 1** Persentase Luas Wilayah Menurut Desa di Kecamatan Sarirejo, 2018



**Tabel 1.1.1 Luas Wilayah Menurut Desa Di Kecamatan Sarirejo, 2018**

<b>Desa/Kelurahan</b>	<b>Luas (Km2)</b>	<b>Persentase</b>
(1)	(2)	(3)
1 Kedungkumpul	3,81	8,04
2 Dermolemahbang	10,62	22,41
3 Gempoltukmloko	4,82	10,17
4 Sarirejo	3,43	7,24
5 Tambakmenjangan	11,02	23,26
6 Sumberjo	4,92	10,38
7 Simbatan	3,94	8,32
8 Canggih	1,99	4,20
9 Beru	2,83	5,97
<b>Kecamatan Sarirejo</b>	<b>47,38</b>	<b>100,00</b>

*Sumber : Kantor Camat Sarirejo*

**Tabel 1.1.2 Tinggi Wilayah di Atas Permukaan Laut (DPL) Menurut Desa di Kecamatan Sarirejo, 2018**

Desa/Kelurahan	Tinggi (m)
(1)	(2)
1 Kedungkumpul	14,00
2 Dermolemahbang	13,00
3 Gempoltukmloko	14,00
4 Sarirejo	14,00
5 Tambakmenjangan	15,00
6 Sumberjo	13,00
7 Simbatan	11,00
8 Canggih	12,00
9 Beru	13,00
<b>Kecamatan Sarirejo</b>	<b>13,22</b>

*Sumber : Kantor Camat Sarirejo*

**Tabel 1.1.3 Jarak dari Desa ke Ibukota Kecamatan dan Ibukota Kabupaten di Kecamatan Sarirejo, 2018**

Desa/Kelurahan	Jarak desa ke Ibu Kota Kecamatan (Km)	Jarak desa ke Ibu Kota Kabupaten (Km)
(1)	(2)	(3)
1 Kedungkumpul	3,50	17,00
2 Dermolemahbang	1,50	14,00
3 Gempoltukmloko	1,00	15,00
4 Sarirejo	4,00	18,00
5 Tambakmenjangan	11,00	25,00
6 Sumberjo	4,00	6,00
7 Simbatan	6,00	5,00
8 Canggih	7,00	6,00
9 Beru	9,00	8,00

Sumber : Kantor Camat Sarirejo

**Tabel 1.1.4 Jarak Antar Desa (Km) di Kecamatan Sarirejo, 2018**

Kode Desa	Desa/Kelurahan	Kedungkumpul	Dermolemahbang	Gempoltukmloko	Sarirejo	Tambakmenjangan	Sumberjo	Simbatan	Canggih	Beru
001	Kedungkumpul		3	4	5	9	5	7	8	10
002	Dermolemahbang	3		1	4	8	4	6	7	9
003	Gempoltukmloko	4	1		3	5	6	7	8	
004	Sarirejo	5	4	3		4	8	9	10	9
005	Tambakmenjangan	9	8	5	4		10	11	12	11
006	Sumberjo	5	4	5	8	10		1	3	5
007	Simbatan	7	8	6	9	11	1		2	3
008	Canggih	8	7	7	10	12	3	2		1
009	Beru	10	9	8	9	11	5	3	1	

Sumber : Kantor Camat Sarirejo

**Tabel 1.1.5 Koordinat Kantor Desa di Kecamatan Sarirejo, 2018**

	Desa/Kelurahan	BT	LS
	(1)	(2)	(3)
1	Kedungkumpul	112 <sup>0</sup> 25'18"	07 <sup>0</sup> 12'13"
2	Dermolemahbang	112 <sup>0</sup> 26'45"	07 <sup>0</sup> 11'18"
3	Gempoltukmloko	112 <sup>0</sup> 27'24"	08 <sup>0</sup> 11'31"
4	Sarirejo	112 <sup>0</sup> 28'36"	07 <sup>0</sup> 11'52"
5	Tambakmenjangan	112 <sup>0</sup> 29'42"	07 <sup>0</sup> 10'22"
6	Sumberjo	112 <sup>0</sup> 26'39"	07 <sup>0</sup> 09'17"
7	Simbatan	112 <sup>0</sup> 26'52"	07 <sup>0</sup> 08'33"
8	Canggih	112 <sup>0</sup> 27'21"	07 <sup>0</sup> 08'31"
9	Beru	112 <sup>0</sup> 28'08"	07 <sup>0</sup> 08'35"

*Sumber : Kantor Camat Sarirejo*



**Tabel 1.2.1 Jumlah Hari Hujan dan Curah Hujan di Kecamatan Sarirejo, 2018**

	Bulan	Hari Hujan	Curah Hujan ( mm )
	(1)	(2)	(3)
1	Januari	13	281
2	Pebruari	13	173
3	Maret	12	305
4	April	2	17
5	Mei	2	8
6	Juni	-	-
7	Juli	-	-
8	Agustus	-	-
9	September	-	-
10	Oktober	1	15
11	Nopember	9	67
12	Desember	10	77
	<b>Rata-Rata</b>	<b>5</b>	<b>79</b>

Sumber : Stasiun Pengamat Hujan

**Tabel 1.2.2 Perkembangan Hari Hujan di Kecamatan Sarirejo, 2014 - 2018**

	Bulan	2014	2015	2016	2017	2018
	(1)	(2)	(3)	(4)	(5)	(6)
1	Januari	6	15	12	10	13
2	Pebruari	15	15	16	11	13
3	Maret	16	13	10	9	12
4	April	8	13	9	12	2
5	Mei	5	5	8	4	2
6	Juni	7	-	9	2	-
7	Juli	2	-	3	3	-
8	Agustus	-	1	3	-	-
9	September	-	-	4	3	-
10	Oktober	-	-	13	7	1
11	Nopember	5	5	9	12	9
12	Desember	10	20	13	16	10
	<b>Rata-Rata</b>	<b>6</b>	<b>7</b>	<b>9</b>	<b>7</b>	<b>5</b>

Sumber : Stasiun Pengamat Hujan

**Tabel 1.2.3 Perkembangan Curah Hujan di Kecamatan Sarirejo, 2014 - 2018**

	Bulan	2014	2015	2016	2017	2018
	(1)	(2)	(3)	(4)	(5)	(6)
1	Januari	202	265	185	294	281
2	Pebruari	192	232	550	262	173
3	Maret	345	218	294	217	305
4	April	262	311	112	181	17
5	Mei	53	112	83	57	8
6	Juni	107	-	177	12	-
7	Juli	11	-	40	44	-
8	Agustus	-	6	42	-	-
9	September	-	-	115	26	-
10	Oktober	-	-	201	113	15
11	Nopember	144	32	134	284	67
12	Desember	341	433	206	224	77
	<b>Rata-Rata</b>	<b>138</b>	<b>134</b>	<b>178</b>	<b>143</b>	<b>79</b>

*Sumber : Stasiun Pengamat Hujan*

# BAB 2 PEMERINTAHAN

<https://lamongankab.bps.go.id>



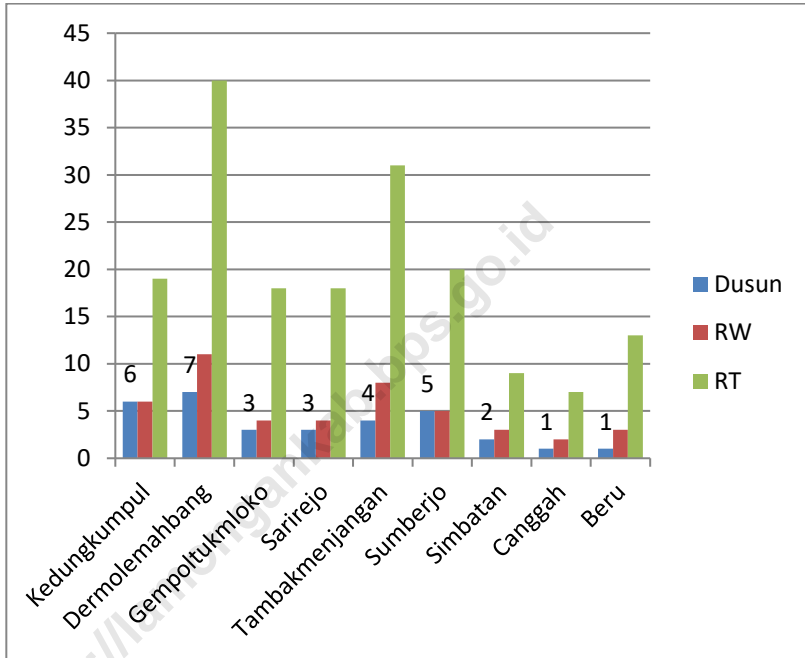
## ULASAN

Pusat pemerintahan Kecamatan Sarirejo terletak di Desa Dermolemahbang 14 Km dari Ibukota Kabupaten Lamongan. Kecamatan Sarirejo terdiri dari 9 Desa, 32 Dusun, 46 Rukun Warga (RW) dan 175 Rukun Tetangga (RT).

Jumlah anggota Badan Permusyawaratan Desa (BPD) Kecamatan Sarirejo sebanyak 84 orang. Jumlah anggota BPD terbanyak ada di desa Dermolemahbang, Tambakmenjangan, Sumberjo, dan Simbatan yaitu masing-masing desa sejumlah 11 orang. Sedangkan desa Canggih memiliki jumlah anggota BPD terkecil di Kecamatan Sarirejo yaitu sebanyak 6 orang.

Tercatat jumlah perangkat desa di Kecamatan Sarirejo sebanyak 107 orang. Jika dirinci menurut pendidikan yang ditamatkan tidak ada perangkat desa yang pendidikan tertingginya SD, 35 orang tamatan SMP, 64 orang tamatan SMA, serta tamatan diploma I/II/III dan diploma IV/S1 masing-masing sejumlah 3 dan 5 orang. Hal ini menunjukkan bahwa sebanyak 59,81 persen perangkat desa di Kecamatan Sarirejo merupakan tamatan SMA.

**Gambar 2** Jumlah Dusun, RW, dan RT di Kecamatan Sarirejo, 2018



**Tabel 2.1.1 Camat Sarirejo di Kecamatan Sarirejo, 2001 - 2018**

<b>Nama Camat</b>	<b>Periode Jabatan</b>
(1)	(2)
1 Drs.Bambang Sulistyو, M.M.	2001 - 6 Juni 2004
2 Gunadi,S.Sos., M.Si.	6 Juni 2004 - 12 Oktober 2005
3 Drs.Turdji, M.M.	12 Oktober 2005 - 22 Maret 2007
4 Mas'udi, S.H.	22 Maret 2007 - 25 April 2008
5 Drs.H.Abdullah Ubaid, M.M.	25 April 2008 - 15Oktober 2010
6 Ermawan Ristanto, A.P.	15 Oktober 2010 - 7 Pebruari 2012
7 Anang Taufik, S.STP., M.Si.	7 Pebruari 2012 - 2013
8 Moch. Naim, S.Sos	2013 - Maret 2017
9 Harsono, SH, MM	Maret 2017 - sekarang

*Sumber : Kantor Camat Sarirejo*

**Tabel 2.1.2 Nama Kepala Desa dan Sekretaris Desa di Kecamatan Sarirejo, 2018**

Desa/Kelurahan	Nama Kades/Lurah	Nama Sekdes
(1)	(2)	(3)
1 Kedungkumpul	Sunarti	Kasanah
2 Dermolemahbang	Amari	Chusnul Mu'alifah
3 Gempoltukmloko	Ach Daim	Moh.Sodiq
4 Sarirejo	Sholeh Harun	Nur Sifak
5 Tambakmenjangan	Nurul Aziz	H.Samsuri Akbar
6 Sumberjo	Askan	Sawur Sucipto
7 Simbatan	Sutaji	Suharyanto
8 Canggih	Mulyono, SE	Karso
9 Beru	Alimun	Turkan

Sumber : Kantor Camat Sarirejo



**Tabel 2.1.3** **Desa menurut Status Hukum di Kecamatan Sarirejo, 2018**

	<b>Desa/Kelurahan</b>	<b>Status Hukum</b>	<b>Status Desa/Kelurahan</b>
	(1)	(2)	(3)
1	Kedungkumpul	Definitif	Desa
2	Dermolemahbang	Definitif	Desa
3	Gempoltukmloko	Definitif	Desa
4	Sarirejo	Definitif	Desa
5	Tambakmenjangan	Definitif	Desa
6	Sumberjo	Definitif	Desa
7	Simbatan	Definitif	Desa
8	Canggih	Definitif	Desa
9	Beru	Definitif	Desa

*Sumber : Kantor Camat Sarirejo*

**Tabel 2.1.4** Desa menurut Kategori LPM dan Tingkat Perkembangannya di Kecamatan Sarirejo, 2018

Desa/Kelurahan	Kategori LPM	Tingkat Perkembangannya
(1)	(2)	(3)
1 Kedungkumpul	Kategori 3	Swasembada
2 Dermolemahbang	Kategori 3	Swasembada
3 Gempoltukmloko	Kategori 3	Swasembada
4 Sarirejo	Kategori 3	Swasembada
5 Tambakmenjangan	Kategori 3	Swasembada
6 Sumberjo	Kategori 3	Swasembada
7 Simbatan	Kategori 3	Swasembada
8 Canggih	Kategori 3	Swasembada
9 Beru	Kategori 3	Swasembada

Sumber : Kantor Camat Sarirejo

**Tabel 2.2.1 Jumlah Dusun, Lingkungan dan Tempat Kantor Desa di Kecamatan Sarirejo, 2018**

Desa/Kelurahan	Jumlah Dusun	Jumlah Lingkungan	Tempat Kantor Desa/Kelurahan
(1)	(2)	(3)	(4)
1 Kedungkumpul	6	-	Prembukan
2 Dermolemahbang	7	-	Lemahbang
3 Gempoltukmloko	3	-	MIloko
4 Sarirejo	3	-	Gendot
5 Tambakmenjangan	4	-	Timbuan
6 Sumberjo	5	-	Mejeruk
7 Simbatan	2	-	Simbatan
8 Canggih	1	-	Canggih
9 Beru	1	-	Beru
<b>Jumlah</b>	<b>32</b>	<b>-</b>	

Sumber : Kantor Camat Sarirejo

**Tabel 2.2.2 Jumlah Dusun, Rukun Warga, dan Rukun Tetangga di Kecamatan Sarirejo, 2018**

	<b>Desa/Kelurahan</b>	<b>Dusun</b>	<b>RW</b>	<b>RT</b>
	(1)	(2)	(3)	(4)
1	Kedungkumpul	6	6	19
2	Dermolemahbang	7	11	40
3	Gempoltukmloko	3	4	18
4	Sarirejo	3	4	18
5	Tambakmenjangan	4	8	31
6	Sumberjo	5	5	20
7	Simbatan	2	3	9
8	Canggih	1	2	7
9	Beru	1	3	13
	<b>Jumlah</b>	<b>32</b>	<b>46</b>	<b>175</b>

Sumber : Kantor Camat Sarirejo

**Tabel 2.2.3 Jumlah Rukun Warga, dan Rukun Tetangga Menurut Dusun di Kecamatan Sarirejo, 2018**

Desa/Kelurahan	Nama Dusun	RW	RT
(1)	(2)	(3)	(4)
1 Kedungkumpul	Kedung	1	4
	Keduwul	1	2
	Kemlaten	1	2
	Kepuh	1	4
	Prembukan	1	2
	Walangkopo	1	5
2 Dermolemahbang	Bendil	1	2
	Besuki	1	3
	Dermo	2	6
	Jogo	1	4
	Karangaji	1	4
	Lemahbang	4	18
	Serut	1	3
3 Gempoltukmloko	Dampit	1	5
	Gempolpayung	1	4
	Mloko	2	9

Sumber : Kantor Camat Sarirejo

Lanjutan Tabel 2.2.3

Desa/Kelurahan	Nama Dusun	RW	RT
(1)	(2)	(3)	(4)
4 Sarirejo	Gedondong	1	2
	Gendot	2	9
	Kradenan	2	7
5 Tambakmenjangan	Banjangan	2	9
	Sepat	2	6
	Timbuan	3	11
	Tulung	1	5
6 Sumberjo	Badu Kidul	1	4
	Badu lor	1	4
	Grigis	2	8
	Mejeruk	1	3
	Warugunung	1	1
7 Simbatan	Panggung	1	1
	Simbatan	2	8
8 Canggih	Canggih	2	7
9 Beru	Beru	3	13

Sumber : Kantor Camat Sarirejo

**Tabel 2.3.1 Jumlah Perangkat Desa menurut Jenis Jabatan dan Pendidikan di Kecamatan Sarirejo, 2018**

Jenis Jabatan/ Perangkat Desa	Pendidikan Terakhir												Jumlah
	SD		SMP		SMA		D1/D2/ D3		D4/S1		S2		
	L	P	L	P	L	P	L	P	L	P	L	P	
(1)	(2)	(3)	(4)	(5)	(6)	(7)	(8)	(9)	(10)	(11)	(12)	(13)	(14)
1. Kepala Desa	-	-	-	-	6	1	1	-	1	-	-	-	9
2. Sekertaris Desa	-	-	-	-	6	2	-	-	1	-	-	-	9
3. Kaur TU dan Umum	-	-	-	2	6	1	-	-	-	-	-	-	9
4. Kaur Keuangan	-	-	3	-	5	-	-	-	-	1	-	-	9
5. Kasi Pemerintahan	-	-	4	-	5	-	-	-	-	-	-	-	9
6. Kasi Kesejahteraan Masyarakat	-	-	4	-	3	2	-	-	-	-	-	-	9
7. Kasi Pelayanan	-	-	5	-	3	1	-	-	-	-	-	-	9
8. Kasi Perencanaan	-	-	-	-	5	1	1	1	-	-	-	-	8
9. Kasi Ketentraman Ketertiban	-	-	-	-	-	-	-	-	-	-	-	-	0
10. Pembantu Umum	-	-	3	-	1	-	-	-	-	-	-	-	4
11. Kepala Dusun	-	-	14	-	14	2	-	-	2	-	-	-	32
<b>Jumlah</b>	-	-	<b>33</b>	<b>2</b>	<b>54</b>	<b>10</b>	<b>2</b>	<b>1</b>	<b>4</b>	<b>1</b>	-	-	<b>107</b>

Sumber : Kantor Camat Sarirejo

**Tabel 2.3.2 Jumlah anggota BPD dan Linmas di Kecamatan Sarirejo, 2019**

Desa/Kelurahan	BPD	Linmas
(1)	(2)	(3)
1 Kedungkumpul	9	35
2 Dermolemahbang	11	35
3 Gempoltukmloko	7	35
4 Sarirejo	9	35
5 Tambakmenjangan	11	35
6 Sumberjo	11	35
7 Simbatan	11	35
8 Canggih	6	35
9 Beru	9	35
<b>Jumlah</b>	<b>84</b>	<b>315</b>

Sumber : Kantor Camat Sarirejo



## PEMERINTAHAN

**Tabel 2.3.3 Jumlah Anggota BPD Menurut Pendidikan di Kecamatan Sarirejo, 2018**

Desa/Kelurahan	Pendidikan Terakhir												Jumlah
	SD		SMP		SMA		D1/D2/ D3		D4/S1		S2		
	L	P	L	P	L	P	L	P	L	P	L	P	
(1)	(2)	(3)	(4)	(5)	(6)	(7)	(8)	(9)	(10)	(11)	(12)	(13)	(14)
1 Kedungkumpul	-	-	2	-	1	1	-	-	4	-	1	-	9
2 Dermolemahbang	-	-	1	-	2	-	-	-	8	-	-	-	11
3 Gempoltukmloko	-	-	-	-	1	-	1	-	5	-	-	-	7
4 Sarirejo	-	-	-	-	2	-	-	-	7	-	-	-	9
5 Tambakmenjangan	-	-	2	-	5	-	-	-	4	-	-	-	11
6 Sumberjo	-	-	-	-	5	-	-	-	6	-	-	-	11
7 Simbatan	-	-	-	-	6	-	-	-	5	-	-	-	11
8 Canggih	1	-	-	-	2	-	-	-	3	-	-	-	6
9 Beru	-	-	-	-	1	-	-	-	8	-	-	-	9
<b>Jumlah</b>	<b>1</b>	<b>-</b>	<b>5</b>	<b>-</b>	<b>25</b>	<b>1</b>	<b>1</b>	<b>-</b>	<b>50</b>	<b>-</b>	<b>1</b>	<b>-</b>	<b>84</b>

Sumber : Kantor Camat Sarirejo

**Tabel 2.3.4 Pegawai Kantor Camat menurut Pendidikan dan Jenis Kelamin di Kecamatan Sarirejo, 2018**

Jabatan	Pendidikan										Jumlah
	SD		SMP		SMU		PT		Lainnya		
	L	P	L	P	L	P	L	P	L	P	
(1)	(2)	(3)	(4)	(5)	(6)	(7)	(8)	(9)	(10)	(11)	(12)
1. Camat	-	-	-	-	-	-	1	-	-	-	1
2. Sekretaris Camat	-	-	-	-	-	-	1	-	-	-	1
- Kasubbag Umum	-	-	-	-	1	-	-	-	-	-	1
Staf Subbag. Umum	-	-	1	-	1	-	-	-	-	-	2
- Kasubbag. Keu&PerIngkp	-	-	-	-	-	-	1	-	-	-	1
Staf Subbag. Keua&PerIngkp	-	-	-	-	-	-	-	1	-	-	1
3. Kasie. Tata Pemerintahan	-	-	-	-	-	-	1	-	-	-	1
Staf Tata Pemerintahan	-	-	-	-	-	-	-	1	-	-	1
4. Kasie. Pmd	-	-	-	-	-	-	1	-	-	-	1
Staf. Pmd	-	-	-	-	-	-	-	1	-	-	1
5. Kasie. Kamtib	-	-	-	-	-	-	1	-	-	-	1
Staf Kamtib	-	-	-	-	2	-	-	-	-	-	2
6. Kasie. Ekbang	-	-	-	-	-	-	1	-	-	-	1
Staf Ekbang	-	-	-	-	1	-	1	-	-	-	2
<b>Jumlah</b>	<b>0</b>	<b>-</b>	<b>1</b>	<b>-</b>	<b>5</b>	<b>0</b>	<b>8</b>	<b>3</b>	<b>-</b>	<b>-</b>	<b>17</b>

Sumber : Kantor Camat Sarirejo

PEMERINTAHAN

**Tabel 2.3.5 Pegawai Kantor Camat menurut Golongan Ruang dan Jenis Kelamin di Kecamatan Sarirejo, 2018**

Jabatan	Golongan Ruang										Jumlah	
	I				II				Lainnya			
	L	P	L	P	L	P	L	P	L	P		
(1)	(2)	(3)	(4)	(5)	(6)	(7)	(8)	(9)	(10)	(11)	(12)	
1. Camat	-	-	-	-	-	-	-	1	-	-	-	1
2. Sekretaris Camat	-	-	-	-	-	-	-	1	-	-	-	1
- Kasubbag Umum	-	-	-	-	1	-	-	-	-	-	-	1
Staf Subbag. Umum	-	-	2	-	-	-	-	-	-	-	-	2
- Kasubbag. Keu&PerIngkp	-	-	-	-	1	-	-	-	-	-	-	1
Staf Subbag. Keu&PerIngkp	-	-	-	1	-	-	-	-	-	-	-	1
3. Kasie. Tata Pemerintahan	-	-	-	-	1	-	-	-	-	-	-	1
Staf Tata Pemerintahan	-	-	-	-	-	1	-	-	-	-	-	1
4. Kasie. Pmd	-	-	-	-	1	-	-	-	-	-	-	1
Staf. Pmd	-	-	-	-	-	1	-	-	-	-	-	1
5. Kasie. Kamtib	-	-	-	-	1	-	-	-	-	-	-	1
Staf Kamtib	-	-	1	-	1	-	-	-	-	-	-	2
6. Kasie. Ekbang	-	-	-	-	1	-	-	-	-	-	-	1
Staf Ekbang	-	-	1	-	1	-	-	-	-	-	-	2
<b>Jumlah</b>	-	-	<b>4</b>	<b>1</b>	<b>8</b>	<b>2</b>	<b>2</b>	-	-	-	-	<b>17</b>

Sumber : Kantor Camat Sarirejo

# BAB 3 PENDUDUK



### ULASAN

Hasil registrasi penduduk tahun 2018, jumlah penduduk di Kecamatan Sarirejo sebesar 26.401 jiwa yang terdiri atas 13.197 jiwa penduduk laki-laki dan 13.204 jiwa penduduk perempuan. Rasio jenis kelamin penduduk Kecamatan Sarirejo adalah 99,95 yang berarti disetiap 100 penduduk perempuan terdapat 99 penduduk laki-laki.

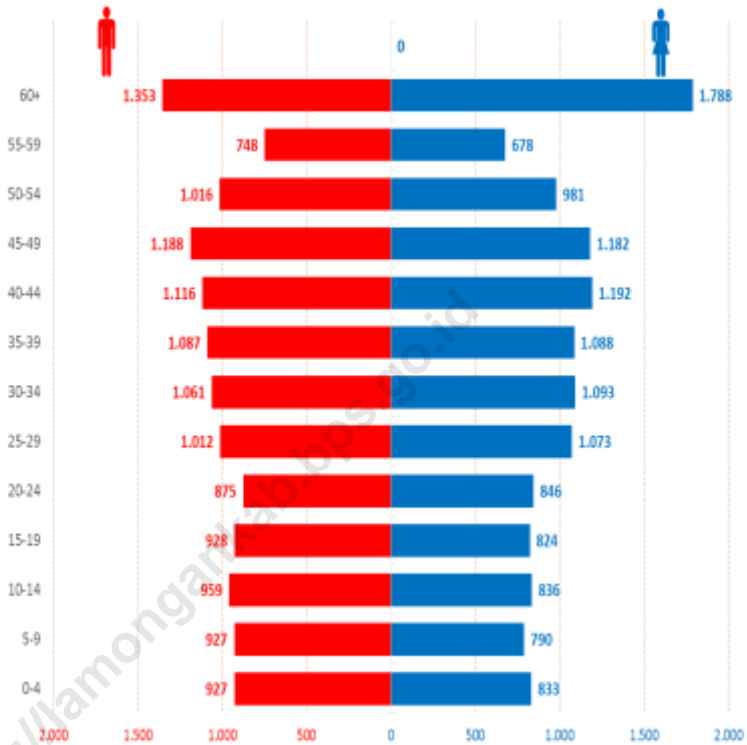
Rata-rata pertumbuhan penduduk per tahun di Kecamatan Sarirejo pada tahun 2018 sebesar 7,51 persen. Desa Sarirejo memiliki angka pertumbuhan penduduk terbesar, yaitu 9,35 persen. Sedangkan desa Canggih memiliki angka pertumbuhan penduduk terkecil, yaitu 5,08 persen.

Kepadatan penduduk di Kecamatan Sarirejo tahun 2018 mencapai 557 jiwa/km<sup>2</sup>. Kepadatan Penduduk di 9 Desa cukup beragam dengan kepadatan penduduk tertinggi terletak di Desa Beru dengan kepadatan sebesar 852 jiwa/km<sup>2</sup> dan terendah di Desa Gempoltukmloko sebesar 445 jiwa/km<sup>2</sup>.

Jika dilihat dari kelompok umur, jumlah penduduk usia produktif sebesar 19.088 jiwa atau sekitar 72,30 persen dari total keseluruhan penduduk Kecamatan Sarirejo. Sedangkan jumlah penduduk usia non produktif sebesar 7.313 jiwa atau sekitar 27,70 persen dari total keseluruhan penduduk Kecamatan Sarirejo. Angka beban ketergantungan penduduk Kecamatan Sarirejo tahun 2018 sebesar 38,31 persen. Sedangkan jika dilihat menurut lapangan usahanya sebanyak 5.758 jiwa atau sekitar 38,86% penduduk Kecamatan Sarirejo memiliki lapangan usaha sebagai wiraswasta.

## KEPENDUDUKAN

**Gambar 3** Piramida Penduduk Kecamatan Sarirejo, 2018



KEPENDUDUKAN

**Tabel 3.1.1** Jumlah Penduduk menurut Jenis Kelamin di Kecamatan Sarirejo, 2018

Desa/Kelurahan	Laki-Laki	Perempuan	Laki-Laki + Perempuan	Rasio Jenis Kelamin
(1)	(2)	(3)	(4)	(5)
1 Kedungkumpul	1.308	1.262	2.570	103,65
2 Dermolemahbang	2.903	2.846	5.749	102,00
3 Gempoltukmloko	1.080	1.064	2.144	101,50
4 Sarirejo	1.234	1.221	2.455	101,06
5 Tambakmenjangan	2.601	2.634	5.235	98,75
6 Sumberjo	1.353	1.436	2.789	94,22
7 Simbatan	1.041	1.056	2.097	98,58
8 Canggih	476	475	951	100,21
9 Beru	1.201	1.210	2.411	99,26
<b>Jumlah</b>	<b>13.197</b>	<b>13.204</b>	<b>26.401</b>	<b>99,95</b>

Sumber : Kantor Camat Sarirejo

KEPENDUDUKAN

**Tabel 3.1.2** Jumlah Penduduk yang Lahir menurut Jenis Kelamin di Kecamatan Sarirejo, 2018

Desa/Kelurahan	Lahir			Rata-Rata Kelahiran Per 1000 Penduduk
	L	P	L+P	
(1)	(2)	(3)	(4)	(5)
1 Kedungkumpul	26	34	60	579
2 Dermolemahbang	60	48	108	1.059
3 Gempoltukmloko	17	21	38	374
4 Sarirejo	25	24	49	485
5 Tambakmenjangan	33	46	79	800
6 Sumberjo	31	25	56	594
7 Simbatan	19	19	38	385
8 Canggih	19	18	37	369
9 Beru	21	21	42	423
<b>Jumlah</b>	<b>251</b>	<b>256</b>	<b>507</b>	<b>5.073</b>

Sumber : Kantor Camat Sarirejo



KEPENDUDUKAN

**Tabel 3.1.3** Jumlah Penduduk yang Mati menurut Jenis Kelamin di Kecamatan Sarirejo, 2018

Desa/Kelurahan	Mati			Rata-Rata Kematian Per 1000 Penduduk
	L	P	L+P	
(1)	(2)	(3)	(4)	(5)
1 Kedungkumpul	16	10	26	251
2 Dermolemahbang	26	10	36	353
3 Gempoltukmloko	14	18	32	315
4 Sarirejo	18	12	30	297
5 Tambakmenjangan	7	20	27	273
6 Sumberjo	13	18	31	329
7 Simbatan	11	17	28	284
8 Canggah	21	18	39	389
9 Beru	21	17	38	383
<b>Jumlah</b>	<b>147</b>	<b>140</b>	<b>287</b>	<b>2.872</b>

Sumber : Kantor Camat Sarirejo

**Tabel 3.1.4 Jumlah Penduduk yang Datang menurut Jenis Kelamin di Kecamatan Sarirejo, 2018**

Desa/Kelurahan	Datang			Rata-Rata Kedatangan Per 1000 Penduduk
	L	P	L+P	
(1)	(2)	(3)	(4)	(5)
1 Kedungkumpul	17	22	39	376
2 Dermolemahbang	32	41	73	716
3 Gempoltukmloko	17	15	32	315
4 Sarirejo	24	11	35	346
5 Tambakmenjangan	21	20	41	415
6 Sumberjo	20	12	32	340
7 Simbatan	3	11	14	142
8 Canggih	16	9	25	249
9 Beru	11	7	18	181
<b>Jumlah</b>	<b>161</b>	<b>148</b>	<b>309</b>	<b>3.092</b>

Sumber : Kantor Camat Sarirejo

## KEPENDUDUKAN

**Tabel 3.1.5 Jumlah Penduduk yang Pindah menurut Jenis Kelamin di Kecamatan Sarirejo, 2018**

Desa/Kelurahan	Pindah			Rata-Rata Kedatangan Per 1000 Penduduk
	L	P	L+P	
(1)	(2)	(3)	(4)	(5)
1 Kedungkumpul	8	11	19	183
2 Dermolemahbang	23	11	34	333
3 Gempoltukmloko	6	4	10	99
4 Sarirejo	15	7	22	218
5 Tambakmenjangan	11	20	31	314
6 Sumberjo	17	8	25	265
7 Simbatan	18	14	32	325
8 Canggih	10	10	20	200
9 Beru	19	11	30	302
<b>Jumlah</b>	<b>127</b>	<b>96</b>	<b>223</b>	<b>2.231</b>

Sumber : Kantor Camat Sarirejo

## KEPENDUDUKAN

**Tabel 3.1.6** Jumlah Penduduk, Kepala Keluarga dan Kepadatan di Kecamatan Sarirejo, 2018

Desa/Kelurahan	Luas (Km <sup>2</sup> )	Penduduk	Kepala Keluarga	Kepadatan	Rata-Rata Per Kepala Keluarga
(1)	(2)	(3)	(4)	(5)	(6)
1 Kedungkumpul	3,81	2.570	765	675	3
2 Dermolemahbang	10,62	5.749	1.691	541	3
3 Gempoltukmloko	4,82	2.144	582	445	4
4 Sarirejo	3,43	2.455	689	716	4
5 Tambakmenjangan	11,02	5.235	1.525	475	3
6 Sumberjo	4,92	2.789	832	567	3
7 Simbatan	3,94	2.097	687	532	3
8 Canggih	1,99	951	305	478	3
9 Beru	2,83	2.411	752	852	3
<b>Jumlah</b>	<b>47,38</b>	<b>26.401</b>	<b>7.828</b>	<b>557</b>	<b>3</b>

Sumber : Kantor Camat Sarirejo

KEPENDUDUKAN

**Tabel 3.1.7 Penduduk menurut Kewarganegaraan di Kecamatan Sarirejo, 2018**

Desa/Kelurahan	WNI		WNA		Jumlah	
	L	P	L	P	L	P
(1)	(2)	(3)	(4)	(5)	(6)	(7)
1 Kedungkumpul	1.308	1.262	-	-	1.308	1.262
2 Dermolemahbang	2.903	2.846	-	-	2.903	2.846
3 Gempoltukmloko	1.080	1.064	-	-	1.080	1.064
4 Sarirejo	1.234	1.221	-	-	1.234	1.221
5 Tambakmenjangan	2.601	2.634	-	-	2.601	2.634
6 Sumberjo	1.353	1.436	-	-	1.353	1.436
7 Simbatan	1.041	1.056	-	-	1.041	1.056
8 Canggih	476	475	-	-	476	475
9 Beru	1.201	1.210	-	-	1.201	1.210
<b>Jumlah</b>	<b>13.197</b>	<b>13.204</b>	<b>-</b>	<b>-</b>	<b>13.197</b>	<b>13.204</b>

Sumber : Kantor Camat Sarirejo

## KEPENDUDUKAN

**Tabel 3.1.8** Perkembangan Jumlah Penduduk di Kecamatan Sarirejo, 2014 - 2018

Desa/Kelurahan	2014	2015	2016	2017	2018
(1)	(2)	(3)	(4)	(5)	(6)
1 Kedungkumpul	2.478	2.451	2.393	2.396	2.570
2 Dermolemahbang	5.409	5.495	5.286	5.333	5.749
3 Gempoltukmloko	1.981	2.050	1.954	1.969	2.144
4 Sarirejo	2.255	2.219	2.222	2.245	2.455
5 Tambakmenjangan	4.830	4.759	4.829	4.877	5.235
6 Sumberjo	2.663	2.662	2.554	2.561	2.789
7 Simbatan	2.036	2.020	1.967	1.980	2.097
8 Canggih	988	946	904	905	951
9 Beru	2.267	2.228	2.269	2.291	2.411
<b>Jumlah</b>	<b>24.907</b>	<b>24.830</b>	<b>24.378</b>	<b>24.557</b>	<b>26.401</b>

Sumber : Kantor Camat Sarirejo

KEPENDUDUKAN

**Tabel 3.1.9 Perkembangan Pertumbuhan Penduduk di Kecamatan Sarirejo, 2014 - 2018**

Desa/Kelurahan	2014	2015	2016	2017	2018
(1)	(2)	(3)	(4)	(5)	(6)
1 Kedungkumpul	-5,74	-1,09	-2,37	0,13	7,26
2 Dermolemahbang	-6,42	1,59	-3,80	0,89	7,80
3 Gempoltukmloko	-2,89	3,48	-4,68	0,77	8,89
4 Sarirejo	-7,35	-1,60	0,14	1,04	9,35
5 Tambakmenjangan	-3,59	-1,47	1,47	0,99	7,34
6 Sumberjo	-7,05	-0,04	-4,06	0,27	8,90
7 Simbatan	-12,99	-0,79	-2,62	0,66	5,91
8 Canggih	-6,44	-4,25	-4,44	0,11	5,08
9 Beru	-10,15	-1,72	1,84	0,97	5,24
<b>Jumlah</b>	<b>-6,63</b>	<b>-0,31</b>	<b>-1,82</b>	<b>0,73</b>	<b>7,51</b>

Sumber : Kantor Camat Sarirejo

## KEPENDUDUKAN

**Tabel 3.1.10** Perkembangan Kepadatan Penduduk (Jiwa/Km<sup>2</sup>) di Kecamatan Sarirejo, 2014 - 2018

Desa/Kelurahan	2014	2015	2016	2017	2018
(1)	(2)	(3)	(4)	(5)	(6)
1 Kedungkumpul	650	643	628	629	675
2 Dermolemahbang	509	517	498	502	541
3 Gempoltukmloko	411	425	405	409	445
4 Sarirejo	657	647	648	655	716
5 Tambakmenjangan	438	432	438	443	475
6 Sumberjo	541	541	519	521	567
7 Simbatan	517	513	499	503	532
8 Canggah	496	475	454	455	478
9 Beru	801	787	802	810	852
<b>Jumlah</b>	<b>524</b>	<b>538</b>	<b>518</b>	<b>518</b>	<b>557</b>

Sumber : Kantor Camat Sarirejo



KEPENDUDUKAN

**Tabel 3.1.11 Penduduk menurut Kelompok Umur di Kecamatan Sarirejo, 2018**

Desa/Kelurahan	Kelompok Umur				
	0-4	5-9	10-14	15-19	20 -24
(1)	(2)	(3)	(4)	(5)	(6)
1 Kedungkumpul	143	174	192	176	133
2 Dermolemahbang	400	316	359	344	370
3 Gempoltukmloko	137	149	123	117	130
4 Sarirejo	150	165	182	171	165
5 Tambakmenjangan	371	335	357	358	391
6 Sumberjo	188	180	177	193	231
7 Simbatan	146	166	147	172	109
8 Canggih	60	74	60	67	71
9 Beru	165	158	198	154	121
<b>Jumlah</b>	<b>1.760</b>	<b>1.717</b>	<b>1.795</b>	<b>1.752</b>	<b>1.721</b>

Sumber : Kantor Camat Sarirejo

Lanjutan Tabel 3.1.11

Desa/Kelurahan	Kelompok Umur				
	25 - 29	30-34	35-39	40-44	45-49
(1)	(7)	(8)	(9)	(10)	(11)
1 Kedungkumpul	196	199	235	244	253
2 Dermolemahbang	466	512	515	513	487
3 Gempoltukmloko	187	205	181	219	162
4 Sarirejo	191	186	198	220	242
5 Tambakmenjangan	467	476	444	442	512
6 Sumberjo	222	181	211	263	250
7 Simbatan	131	137	154	137	168
8 Canggih	83	70	78	68	57
9 Beru	142	188	159	202	239
<b>Jumlah</b>	<b>2.085</b>	<b>2.154</b>	<b>2.175</b>	<b>2.308</b>	<b>2.370</b>

Sumber : Kantor Camat Sarirejo

## KEPENDUDUKAN

Lanjutan Tabel 3.1.11

Desa/Kelurahan	Kelompok Umur				Jumlah
	50-54	55 - 59	60 - 64	65+	
(1)	(12)	(13)	(14)	(15)	(16)
1 Kedungkumpul	175	142	112	196	2.570
2 Dermolemahbang	424	358	250	435	5.749
3 Gempoltukmloko	160	94	88	192	2.144
4 Sarirejo	158	141	109	177	2.455
5 Tambakmenjangan	393	220	187	282	5.235
6 Sumberjo	230	147	108	208	2.789
7 Simbatan	171	105	101	253	2.097
8 Canggih	78	56	35	94	951
9 Beru	208	163	110	204	2.411
<b>Jumlah</b>	<b>1.997</b>	<b>1.426</b>	<b>1.100</b>	<b>2.041</b>	<b>26.401</b>

Sumber : Kantor Camat Sarirejo

## KEPENDUDUKAN

**Tabel 3.1.12 Penduduk Laki-laki menurut Kelompok Umur di Kecamatan Sarirejo, 2018**

Desa/Kelurahan	Kelompok Umur				
	0-4	5-9	10-14	15-19	20 -24
(1)	(2)	(3)	(4)	(5)	(6)
1 Kedungkumpul	82	100	113	93	60
2 Dermolemahbang	199	158	180	202	184
3 Gempoltukmloko	71	84	65	57	56
4 Sarirejo	84	97	95	83	88
5 Tambakmenjangan	192	174	184	184	201
6 Sumberjo	92	99	101	82	113
7 Simbatan	87	97	75	101	60
8 Canggih	32	43	32	35	41
9 Beru	88	75	114	91	72
<b>Jumlah</b>	<b>927</b>	<b>927</b>	<b>959</b>	<b>928</b>	<b>875</b>

Sumber : Kantor Camat Sarirejo

Lanjutan Tabel 3.1.12

Desa/Kelurahan	Kelompok Umur				
	25 - 29	30-34	35-39	40-44	45-49
(1)	(7)	(8)	(9)	(10)	(11)
1 Kedungkumpul	86	94	111	130	134
2 Dermolemahbang	236	261	264	229	256
3 Gempoltukmloko	86	109	94	107	94
4 Sarirejo	91	92	103	100	119
5 Tambakmenjangan	234	239	208	222	243
6 Sumberjo	119	85	102	128	118
7 Simbatan	59	62	79	68	72
8 Canggih	40	31	44	35	27
9 Beru	61	88	82	97	125
<b>Jumlah</b>	<b>1.012</b>	<b>1.061</b>	<b>1.087</b>	<b>1.116</b>	<b>1.188</b>

Sumber : Kantor Camat Sarirejo

## KEPENDUDUKAN

Lanjutan Tabel 3.1.12

Desa/Kelurahan	Kelompok Umur				Jumlah
	50-54	55 - 59	60 - 64	65+	
(1)	(12)	(13)	(14)	(15)	(16)
1 Kedungkumpul	95	74	51	85	1.308
2 Dermolemahbang	220	195	135	184	2.903
3 Gempoltukmloko	70	49	48	90	1.080
4 Sarirejo	83	62	53	84	1.234
5 Tambakmenjangan	205	129	84	102	2.601
6 Sumberjo	118	71	55	70	1.353
7 Simbatan	83	52	52	94	1.041
8 Canggih	37	25	15	39	476
9 Beru	105	91	42	70	1.201
<b>Jumlah</b>	<b>1.016</b>	<b>748</b>	<b>535</b>	<b>818</b>	<b>13.197</b>

Sumber : Kantor Camat Sarirejo

## KEPENDUDUKAN

**Tabel 3.1.13 Penduduk Perempuan menurut Kelompok Umur di Kecamatan Sarirejo, 2018**

Desa/Kelurahan	Kelompok Umur				
	0-4	5-9	10-14	15-19	20 -24
(1)	(2)	(3)	(4)	(5)	(6)
1 Kedungkumpul	61	74	79	83	73
2 Dermolemahbang	201	158	179	142	186
3 Gempoltukmloko	66	65	58	60	74
4 Sarirejo	66	68	87	88	77
5 Tambakmenjangan	179	161	173	174	190
6 Sumberjo	96	81	76	111	118
7 Simbatan	59	69	72	71	49
8 Canggih	28	31	28	32	30
9 Beru	77	83	84	63	49
<b>Jumlah</b>	<b>833</b>	<b>790</b>	<b>836</b>	<b>824</b>	<b>846</b>

Sumber : Kantor Camat Sarirejo

Lanjutan Tabel 3.1.13

Desa/Kelurahan	Kelompok Umur				
	25 - 29	30-34	35-39	40-44	45-49
(1)	(7)	(8)	(9)	(10)	(11)
1 Kedungkumpul	110	105	124	114	119
2 Dermolemahbang	230	251	251	284	231
3 Gempoltukmloko	101	96	87	112	68
4 Sarirejo	100	94	95	120	123
5 Tambakmenjangan	233	237	236	220	269
6 Sumberjo	103	96	109	135	132
7 Simbatan	72	75	75	69	96
8 Canggih	43	39	34	33	30
9 Beru	81	100	77	105	114
<b>Jumlah</b>	<b>1.073</b>	<b>1.093</b>	<b>1.088</b>	<b>1.192</b>	<b>1.182</b>

Sumber : Kantor Camat Sarirejo



## KEPENDUDUKAN

Lanjutan Tabel 3.1.13

Desa/Kelurahan	Kelompok Umur				Jumlah
	50-54	55 - 59	60 - 64	65+	
(1)	(12)	(13)	(14)	(15)	(16)
1 Kedungkumpul	80	68	61	111	1.262
2 Dermolemahbang	204	163	115	251	2.846
3 Gempoltukmloko	90	45	40	102	1.064
4 Sarirejo	75	79	56	93	1.221
5 Tambakmenjangan	188	91	103	180	2.634
6 Sumberjo	112	76	53	138	1.436
7 Simbatan	88	53	49	159	1.056
8 Canggih	41	31	20	55	475
9 Beru	103	72	68	134	1.210
<b>Jumlah</b>	<b>981</b>	<b>678</b>	<b>565</b>	<b>1.223</b>	<b>13.204</b>

Sumber : Kantor Camat Sarirejo

## KEPENDUDUKAN

**Tabel 3.1.14 Penduduk yang Wajib Memiliki KTP menurut Jenis Kelamin di Kecamatan Sarirejo, 2018**

Desa/Kelurahan	Jumlah Penduduk Wajib KTP		
	Laki-laki	Perempuan	Laki-laki + Perempuan
(1)	(2)	(3)	(4)
1 Kedungkumpul	841	845	1.686
2 Dermolemahbang	1.872	1.864	3.736
3 Gempoltukmloko	675	684	1.359
4 Sarirejo	805	802	1.607
5 Tambakmenjangal	1.726	1.739	3.465
6 Sumberjo	863	884	1.747
7 Simbatan	648	667	1.315
8 Canggih	295	288	583
9 Beru	806	755	1.561
<b>Jumlah</b>	<b>8.531</b>	<b>8.528</b>	<b>17.059</b>

Sumber : Kantor Camat Sarirejo

KEPENDUDUKAN

**Tabel 3.1.15 Penduduk yang telah Memiliki KTP menurut Jenis Kelamin di Kecamatan Sarirejo, 2018**

Desa/Kelurahan	Jumlah Penduduk Memiliki KTP		
	Laki-laki	Perempuan	Laki-laki + Perempuan
(1)	(2)	(3)	(4)
1 Kedungkumpul	744	743	1.487
2 Dermolemahbang	1.634	1.643	3.277
3 Gempoltukmloko	592	599	1.191
4 Sarirejo	709	708	1.417
5 Tambakmenjangan	1.523	1.577	3.100
6 Sumberjo	731	761	1.492
7 Simbatan	541	596	1.137
8 Canggih	247	241	488
9 Beru	711	658	1.369
<b>Jumlah</b>	<b>7.432</b>	<b>7.526</b>	<b>14.958</b>

Sumber : Kantor Camat Sarirejo

KEPENDUDUKAN

**Tabel 3.2.1 Jumlah Penduduk Menurut Desa/Kelurahan dan Lapangan Usaha di Kecamatan Sarirejo, 2018**

Desa/Kelurahan	Pertanian	Wiraswasta	Industri	Perdagangan
(1)	(2)	(3)	(4)	(5)
1 Kedungkumpul	584	547	10	103
2 Dermolemahbang	1.020	1.359	9	260
3 Gempoltukmloko	391	506	1	77
4 Sarirejo	436	596	5	89
5 Tambakmenjangan	973	998	7	198
6 Sumberjo	524	645	5	103
7 Simbatan	797	410	1	82
8 Canggih	175	216	0	35
9 Beru	518	481	3	89
<b>Jumlah</b>	<b>5.418</b>	<b>5.758</b>	<b>41</b>	<b>1.036</b>

Sumber : Kantor Camat Sarirejo

## KEPENDUDUKAN

Lanjutan Tabel 3.2.1

Desa/Kelurahan	Pegawai Swasta	Guru/ Dosen	Lainnya	Jumlah
(1)	(6)	(7)	(8)	(9)
1 Kedungkumpul	83	25	93	1.445
2 Dermolemahbang	190	116	258	3.212
3 Gempoltukmloko	76	41	89	1.181
4 Sarirejo	90	70	84	1.370
5 Tambakmenjangan	219	67	245	2.707
6 Sumberjo	116	27	119	1.539
7 Simbatan	70	12	146	1.518
8 Canggih	44	7	45	522
9 Beru	90	11	133	1.325
<b>Jumlah</b>	<b>978</b>	<b>376</b>	<b>1.212</b>	<b>14.819</b>

Sumber : Kantor Camat Sarirejo

KEPENDUDUKAN

**Tabel 3.2.2 Jumlah Penduduk Menurut Desa/Kelurahan dan Pendidikan di Kecamatan Sarirejo, 2018**

Desa/Kelurahan	Belum Sekolah	Belum Tamat SD/Sederajad	Tamat SD/Sederajad	SLTP Sederajad
(1)	(2)	(3)	(4)	(5)
1 Kedungkumpul	535	167	1158	377
2 Dermolemahbang	1.285	347	2098	1116
3 Gempoltukmloko	531	140	598	429
4 Sarirejo	507	174	783	525
5 Tambakmenjangan	1.325	398	1618	1188
6 Sumberjo	587	197	1062	437
7 Simbatan	475	155	591	325
8 Canggih	208	64	329	136
9 Beru	508	184	877	398
<b>Jumlah</b>	<b>5.961</b>	<b>1.826</b>	<b>9.114</b>	<b>4.931</b>

Sumber : Kantor Camat Sarirejo

## KEPENDUDUKAN

Lanjutan Tabel 3.2.2

Desa/Kelurahan	SLTA Sederajat	Diploma Sederajat	Sarjana Sederajat	Jumlah
(1)	(6)	(7)	(8)	(9)
1 Kedungkumpul	255	18	60	2.570
2 Dermolemahbang	714	32	157	5.749
3 Gempoltukmloko	345	21	80	2.144
4 Sarirejo	354	25	87	2.455
5 Tambakmenjangan	612	23	71	5.235
6 Sumberjo	399	23	84	2.789
7 Simbatan	422	17	112	2.097
8 Canggah	172	11	31	951
9 Beru	366	14	64	2.411
<b>Jumlah</b>	<b>3.639</b>	<b>184</b>	<b>746</b>	<b>26.401</b>

Sumber : Kantor Camat Sarirejo

# BAB 4 SOSIAL



<https://lanjutan.kabbps.go.id>



## ULASAN

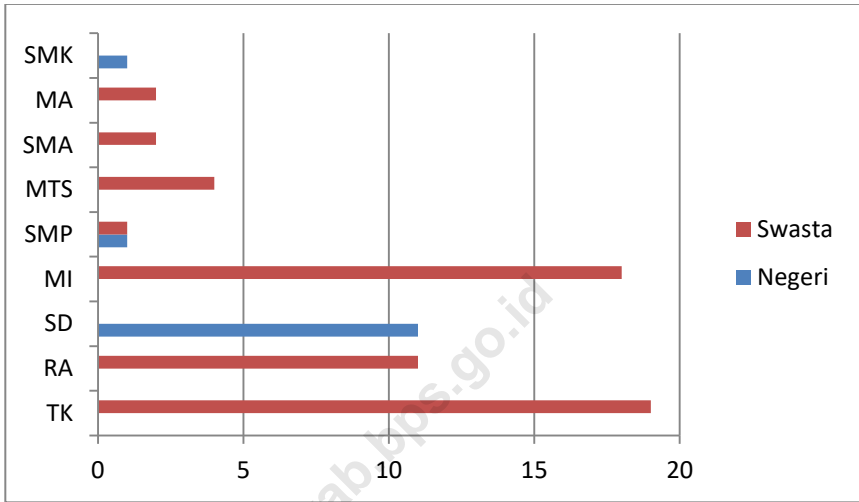
Sarana pendidikan yang terdapat di Kecamatan Sarirejo meliputi: lembaga pendidikan dasar, menengah dan Pondok pesantren. Data Kantor Kecamatan Sarirejo mencatat, jumlah sarana pendidikan di Kecamatan Sarirejo adalah sejumlah 19 TK, 11 RA, 11 SD, 18 MI, 2 SMP, 4 MTs, 2 SMA, 2 MA, 1 SMK dan 3 Pondok Pesantren.

Penyediaan fasilitas sarana kesehatan di Kecamatan Sarirejo masih sangat terbatas. Data Kantor Kecamatan Sarirejo Tahun 2018 mencatat ada 1 Klinik Rawat Inap, 1 Puskesmas, dan 3 Puskesmas Pembantu, 5 Poskesdes, 1 Polindes, 1 Tempat Praktek Dokter, 2 Rumah Bersalin, dan 12 Tempat Praktek Bidan. Sedangkan untuk tenaga medis/kesehatan, di kecamatan Sarirejo terdapat 1 Dokter, 16 Bidan, 17 Perawat dan 1 dukun bayi terlatih.

Menurut UPT Pemberdayaan Perempuan dan KB di Kecamatan Sarirejo, partisipasi masyarakat dalam keikutsertaan sebagai peserta KB sangatlah besar. Hal ini dapat ditunjukkan dengan jumlah peserta KB aktif di Kecamatan Sarirejo sebanyak 7.690 pasangan atau sebesar 85,42% dari total pasangan usia subur. Alat kontrasepsi pil merupakan alat kontrasepsi yang paling banyak dipakai oleh peserta KB aktif di Kecamatan Sarirejo, sedangkan alat kontrasepsi yang paling sedikit dipakai adalah MOW/MOP.

Dari segi keagamaan, mayoritas penduduk Kecamatan Sarirejo memeluk agama Islam. Hal ini dapat ditunjukkan dengan persentase pemeluk agama Islam di Kecamatan Sarirejo sebesar 99,98% dari total jumlah penduduk di Kecamatan Sarirejo. Berdasarkan data dari Kantor Urusan Agama Kecamatan Sarirejo mencatat ada 36 masjid dan 141 musholla yang tersebar di seluruh wilayah Kecamatan Sarirejo.

**Gambar 4 Perbandingan Fasilitas Pendidikan Negeri dan Swasta di Kecamatan Sarirejo, 2018**



**Tabel 4.1.1 Jumlah Sekolah, Murid, Guru dan Rasio Murid-Guru TK Swasta di Kecamatan Sarirejo, 2018**

	<b>Desa/Kelurahan</b>	<b>Lembaga Sekolah</b>	<b>Gedung Sekolah</b>	<b>Ruang Kelas</b>
	(1)	(2)	(3)	(4)
1	Kedungkumpul	2	2	4
2	Dermolemahbang	3	3	6
3	Gempoltukmloko	1	1	2
4	Sarirejo	1	1	2
5	Tambakmenjangan	3	3	5
6	Sumberjo	4	4	8
7	Simbatan	3	3	6
8	Canggih	1	1	2
9	Beru	1	1	2
	<b>Jumlah</b>	<b>19</b>	<b>19</b>	<b>37</b>

Sumber : Dinas Pendidikan Kabupaten Lamongan

Lanjutan Tabel 4.1.1

Desa/Kelurahan	Rombongan Belajar	Murid	Guru	Rasio Murid - Guru
(1)	(5)	(6)	(7)	(8)
1 Kedungkumpul	4	44	6	7
2 Dermolemahbang	6	51	7	7
3 Gempoltukmloko	2	21	3	7
4 Sarirejo	2	17	2	9
5 Tambakmenjangan	5	55	5	11
6 Sumberjo	8	56	11	5
7 Simbatan	6	32	7	5
8 Canggih	2	18	3	6
9 Beru	2	17	3	6
<b>Jumlah</b>	<b>37</b>	<b>311</b>	<b>47</b>	<b>7</b>

Sumber : Dinas Pendidikan Kabupaten Lamongan

**Tabel 4.1.2 Jumlah Sekolah, Murid, Guru dan Rasio Murid-Guru RA Swasta di Kecamatan Sarirejo, 2018**

	<b>Desa/Kelurahan</b>	<b>Lembaga Sekolah</b>	<b>Gedung Sekolah</b>	<b>Ruang Kelas</b>
	(1)	(2)	(3)	(4)
1	Kedungkumpul	1	1	2
2	Dermolemahbang	4	4	8
3	Gempoltukmloko	1	1	2
4	Sarirejo	2	2	4
5	Tambakmenjangan	2	2	4
6	Sumberjo	-	-	-
7	Simbatan	-	-	-
8	Canggih	-	-	-
9	Beru	1	1	2
	<b>Jumlah</b>	<b>11</b>	<b>11</b>	<b>22</b>

Sumber : Dinas Pendidikan Kabupaten Lamongan

Lanjutan Tabel 4.1.2

Desa/Kelurahan	Rombongan Belajar	Murid	Guru	Rasio Murid - Guru
(1)	(5)	(6)	(7)	(8)
1 Kedungkumpul	2	11	3	4
2 Dermolemahbang	8	89	12	7
3 Gempoltukmloko	2	35	4	9
4 Sarirejo	4	40	5	8
5 Tambakmenjangan	4	85	7	12
6 Sumberjo	-	-	-	-
7 Simbatan	-	-	-	-
8 Canggih	-	-	-	-
9 Beru	2	37	3	12
<b>Jumlah</b>	<b>22</b>	<b>297</b>	<b>34</b>	<b>9</b>

Sumber : Dinas Pendidikan Kabupaten Lamongan

**Tabel 4.1.3 Jumlah Sekolah, Murid, Guru dan Rasio Murid-Guru SD Negeri di Kecamatan Sarirejo, 2018**

	<b>Desa/Kelurahan</b>	<b>Lembaga Sekolah</b>	<b>Gedung Sekolah</b>	<b>Ruang Kelas</b>
	(1)	(2)	(3)	(4)
1	Kedungkumpul	2	2	12
2	Dermolemahbang	1	1	6
3	Gempoltukmloko	1	1	6
4	Sarirejo	-	-	-
5	Tambakmenjangan	2	2	13
6	Sumberjo	2	2	12
7	Simbatan	1	1	6
8	Canggih	1	1	6
9	Beru	1	1	6
	<b>Jumlah</b>	<b>11</b>	<b>11</b>	<b>67</b>

Sumber : Dinas Pendidikan Kabupaten Lamongan

Lanjutan Tabel 4.1.3

Desa/Kelurahan	Rombongan Belajar	Murid	Guru	Rasio Murid - Guru
(1)	(5)	(6)	(7)	(8)
1 Kedungkumpul	12	111	19	6
2 Dermolemahbang	6	70	8	9
3 Gempoltukmloko	6	59	7	8
4 Sarirejo	-	-	-	-
5 Tambakmenjangan	12	67	16	4
6 Sumberjo	12	107	20	5
7 Simbatan	6	76	12	6
8 Canggih	6	50	7	7
9 Beru	6	55	11	5
<b>Jumlah</b>	<b>66</b>	<b>595</b>	<b>100</b>	<b>6</b>

Sumber : Dinas Pendidikan Kabupaten Lamongan



**Tabel 4.1.4 Jumlah Sekolah, Murid, Guru dan Rasio Murid-Guru MI Swasta di Kecamatan Sarirejo, 2018**

	<b>Desa/Kelurahan</b>	<b>Lembaga Sekolah</b>	<b>Gedung Sekolah</b>	<b>Ruang Kelas</b>
	(1)	(2)	(3)	(4)
1	Kedungkumpul	1	1	6
2	Dermolemahbang	6	6	36
3	Gempoltukmloko	1	1	6
4	Sarirejo	3	3	18
5	Tambakmenjangan	4	4	24
6	Sumberjo	1	1	6
7	Simbatan	1	1	6
8	Canggah	-	-	-
9	Beru	1	1	6
	<b>Jumlah</b>	<b>18</b>	<b>18</b>	<b>108</b>

Sumber : Dinas Pendidikan Kabupaten Lamongan

Lanjutan Tabel 4.1.4

Desa/Kelurahan	Rombongan Belajar	Murid	Guru	Rasio Murid - Guru
(1)	(5)	(6)	(7)	(8)
1 Kedungkumpul	6	26	7	4
2 Dermolemahbang	36	313	52	6
3 Gempoltukmloko	6	88	9	10
4 Sarirejo	18	163	34	5
5 Tambakmenjangan	24	301	37	8
6 Sumberjo	6	53	7	8
7 Simbatan	6	64	7	9
8 Canggih	-	-	-	-
9 Beru	6	111	13	9
<b>Jumlah</b>	<b>108</b>	<b>1119</b>	<b>166</b>	<b>7</b>

Sumber : Dinas Pendidikan Kabupaten Lamongan

**Tabel 4.1.5 Jumlah Sekolah, Murid, Guru dan Rasio Murid-Guru SMP Negeri di Kecamatan Sarirejo, 2018**

Desa/Kelurahan	Lembaga Sekolah	Gedung Sekolah	Ruang Kelas
(1)	(2)	(3)	(4)
1 Kedungkumpul	-	-	-
2 Dermolemahbang	-	-	-
3 Gempoltukmloko	1	1	8
4 Sarirejo	-	-	-
5 Tambakmenjangan	-	-	-
6 Sumberjo	-	-	-
7 Simbatan	-	-	-
8 Canggih	-	-	-
9 Beru	-	-	-
<b>Jumlah</b>	<b>1</b>	<b>1</b>	<b>8</b>

Sumber : Dinas Pendidikan Kabupaten Lamongan

Lanjutan Tabel 4.1.5

Desa/Kelurahan	Rombongan Belajar	Murid	Guru	Rasio Murid - Guru
(1)	(5)	(6)	(7)	(8)
1 Kedungkumpul	-	-	-	-
2 Dermolemahbang	-	-	-	-
3 Gempoltukmloko	8	176	24	7
4 Sarirejo	-	-	-	-
5 Tambakmenjangan	-	-	-	-
6 Sumberjo	-	-	-	-
7 Simbatan	-	-	-	-
8 Canggih	-	-	-	-
9 Beru	-	-	-	-
<b>Jumlah</b>	<b>8</b>	<b>176</b>	<b>24</b>	<b>7</b>

Sumber : Dinas Pendidikan Kabupaten Lamongan

## SOSIAL

**Tabel 4.1.6 Jumlah Sekolah, Murid, Guru dan Rasio Murid-Guru SMP Swasta di Kecamatan Sarirejo, 2018**

Desa/Kelurahan	Lembaga Sekolah	Gedung Sekolah	Ruang Kelas
(1)	(2)	(3)	(4)
1 Kedungkumpul	-	-	-
2 Dermolemahbang	-	-	-
3 Gempoltukmloko	-	-	-
4 Sarirejo	-	-	-
5 Tambakmenjangan	-	-	-
6 Sumberjo	-	-	-
7 Simbatan	1	1	3
8 Canggih	-	-	-
9 Beru	-	-	-
<b>Jumlah</b>	<b>1</b>	<b>1</b>	<b>3</b>

Sumber : Dinas Pendidikan Kabupaten Lamongan

Lanjutan Tabel 4.1.6

Desa/Kelurahan	Rombongan Belajar	Murid	Guru	Rasio Murid - Guru
(1)	(5)	(6)	(7)	(8)
1 Kedungkumpul	-	-	-	-
2 Dermolemahbang	-	-	-	-
3 Gempoltukmloko	-	-	-	-
4 Sarirejo	-	-	-	-
5 Tambakmenjangan	-	-	-	-
6 Sumberjo	-	-	-	-
7 Simbatan	3	58	7	8
8 Canggih	-	-	-	-
9 Beru	-	-	-	-
<b>Jumlah</b>	<b>3</b>	<b>58</b>	<b>7</b>	<b>8</b>

Sumber : Dinas Pendidikan Kabupaten Lamongan

**Tabel 4.1.7 Jumlah Sekolah, Murid, Guru dan Rasio Murid-Guru MTs Swasta di Kecamatan Sarirejo, 2018**

Desa/Kelurahan	Lembaga Sekolah	Gedung Sekolah	Ruang Kelas
(1)	(2)	(3)	(4)
1 Kedungkumpul	-	-	-
2 Dermolemahbang	1	1	4
3 Gempoltukmloko	1	1	3
4 Sarirejo	-	-	-
5 Tambakmenjangan	1	1	3
6 Sumberjo	-	-	-
7 Simbatan	-	-	-
8 Canggih	-	-	-
9 Beru	1	1	3
<b>Jumlah</b>	<b>4</b>	<b>4</b>	<b>13</b>

Sumber : Dinas Pendidikan Kabupaten Lamongan

Lanjutan Tabel 4.1.7

Desa/Kelurahan	Rombongan Belajar	Murid	Guru	Rasio Murid - Guru
(1)	(5)	(6)	(7)	(8)
1 Kedungkumpul	-	-	-	-
2 Dermolemahbang	3	61	12	5
3 Gempoltukmloko	3	33	17	2
4 Sarirejo	-	-	-	-
5 Tambakmenjangan	3	45	9	5
6 Sumberjo	-	-	-	-
7 Simbatan	-	-	-	-
8 Canggih	-	-	-	-
9 Beru	3	34	8	4
<b>Jumlah</b>	<b>12</b>	<b>173</b>	<b>46</b>	<b>4</b>

Sumber : Dinas Pendidikan Kabupaten Lamongan



**Tabel 4.1.8 Jumlah Sekolah, Murid, Guru dan Rasio Murid-Guru SMA Swasta di Kecamatan Sarirejo, 2018**

Desa/Kelurahan	Lembaga Sekolah	Gedung Sekolah	Ruang Kelas
(1)	(2)	(3)	(4)
1 Kedungkumpul	-	-	-
2 Dermolemahbang	-	-	-
3 Gempoltukmloko	1	1	5
4 Sarirejo	-	-	-
5 Tambakmenjangan	-	-	-
6 Sumberjo	-	-	-
7 Simbatan	1	1	3
8 Canggih	-	-	-
9 Beru	-	-	-
<b>Jumlah</b>	<b>2</b>	<b>2</b>	<b>8</b>

Sumber : Dinas Pendidikan Kabupaten Lamongan

Lanjutan Tabel 4.1.8

Desa/Kelurahan	Rombongan Belajar	Murid	Guru	Rasio Murid - Guru
(1)	(5)	(6)	(7)	(8)
1 Kedungkumpul	-	-	-	-
2 Dermolemahbang	-	-	-	-
3 Gempoltukmloko	5	70	17	4
4 Sarirejo	-	-	-	-
5 Tambakmenjangan	-	-	-	-
6 Sumberjo	-	-	-	-
7 Simbatan	3	60	6	10
8 Canggih	-	-	-	-
9 Beru	-	-	-	-
<b>Jumlah</b>	<b>8</b>	<b>130</b>	<b>23</b>	<b>6</b>

Sumber : Dinas Pendidikan Kabupaten Lamongan

**Tabel 4.1.9 Jumlah Sekolah, Murid, Guru dan Rasio Murid-Guru MA Swasta di Kecamatan Sarirejo, 2018**

Desa/Kelurahan	Lembaga Sekolah	Gedung Sekolah	Ruang Kelas
(1)	(2)	(3)	(4)
1 Kedungkumpul	-	-	-
2 Dermolemahbang	1	1	3
3 Gempoltukmloko	-	-	-
4 Sarirejo	-	-	-
5 Tambakmenjangan	1	1	3
6 Sumberjo	-	-	-
7 Simbatan	-	-	-
8 Canggih	-	-	-
9 Beru	-	-	-
<b>Jumlah</b>	<b>2</b>	<b>2</b>	<b>6</b>

Sumber : Dinas Pendidikan Kabupaten Lamongan

Lanjutan Tabel 4.1.9

Desa/Kelurahan	Rombongan Belajar	Murid	Guru	Rasio Murid - Guru
(1)	(5)	(6)	(7)	(8)
1 Kedungkumpul	-	-	-	-
2 Dermolemahbang	3	51	11	5
3 Gempoltukmloko	-	-	-	-
4 Sarirejo	-	-	-	-
5 Tambakmenjangan	3	53	11	5
6 Sumberjo	-	-	-	-
7 Simbatan	-	-	-	-
8 Canggih	-	-	-	-
9 Beru	-	-	-	-
<b>Jumlah</b>	<b>6</b>	<b>104</b>	<b>22</b>	<b>5</b>

Sumber : Dinas Pendidikan Kabupaten Lamongan

**Tabel 4.1.10 Jumlah Sekolah, Murid, Guru dan Rasio Murid-Guru SMK Negeri di Kecamatan Sarirejo, 2018**

Desa/Kelurahan	Lembaga Sekolah	Gedung Sekolah	Ruang Kelas
(1)	(2)	(3)	(4)
1 Kedungkumpul	-	-	-
2 Dermolemahbang	-	-	-
3 Gempoltukmloko	1	1	13
4 Sarirejo	-	-	-
5 Tambakmenjangan	-	-	-
6 Sumberjo	-	-	-
7 Simbatan	-	-	-
8 Canggih	-	-	-
9 Beru	-	-	-
<b>Jumlah</b>	<b>1</b>	<b>1</b>	<b>13</b>

Sumber : Dinas Pendidikan Kabupaten Lamongan

Lanjutan Tabel 4.1.10

Desa/Kelurahan	Rombongan Belajar	Murid	Guru	Rasio Murid - Guru
(1)	(5)	(6)	(7)	(8)
1 Kedungkumpul	-	-	-	-
2 Dermolemahbang	-	-	-	-
3 Gempoltukmloko	22	455	45	10
4 Sarirejo	-	-	-	-
5 Tambakmenjangan	-	-	-	-
6 Sumberjo	-	-	-	-
7 Simbatan	-	-	-	-
8 Canggih	-	-	-	-
9 Beru	-	-	-	-
<b>Jumlah</b>	<b>22</b>	<b>455</b>	<b>45</b>	<b>10</b>

Sumber : Dinas Pendidikan Kabupaten Lamongan

**Tabel 4.1.11 Jumlah Pondok Pesantren, Santri dan Ustadz di Kecamatan Sarirejo, 2018**

	<b>Desa/Kelurahan</b>	<b>Pondok Pesantren</b>	<b>Santri</b>	<b>Ustadz</b>
	(1)	(2)	(3)	(4)
1	Kedungkumpul	1	54	13
2	Dermolemahbang	-	-	-
3	Gempoltukmloko	-	-	-
4	Sarirejo	-	-	-
5	Tambakmenjangan	-	-	-
6	Sumberjo	-	-	-
7	Simbatan	1	64	19
8	Canggih	-	-	-
9	Beru	1	145	26
	<b>Jumlah / Total</b>	<b>3</b>	<b>263</b>	<b>58</b>

Sumber : Dinas Pendidikan Kabupaten Lamongan

**Tabel 4.1.12 Jumlah Fasilitas Olahraga Menurut Desa dan Jenis Olahraga di Kecamatan Sarirejo, 2018**

<b>Desa/Kelurahan</b>	<b>Sepak Bola</b>	<b>Bola Volly</b>	<b>Bulu Tangkis</b>	<b>Tenis Meja</b>	<b>Renang</b>	<b>Futsal</b>	<b>Bilyard</b>
(1)	(2)	(3)	(4)	(5)	(6)	(7)	(8)
1 Kedungkumpul	-	-	-	-	-	-	-
2 Dermolemahbang	3	-	-	1	-	-	-
3 Gempoltukmloko	1	1	-	1	-	-	1
4 Sarirejo	-	-	-	-	-	-	-
5 Tambakmenjangan	-	1	-	-	-	-	1
6 Sumberjo	1	1	-	-	-	-	-
7 Simbatan	1	-	-	-	-	-	-
8 Canggih	-	-	-	-	-	-	-
9 Beru	1	1	-	-	-	-	-
<b>Jumlah</b>	<b>7</b>	<b>4</b>	<b>-</b>	<b>2</b>	<b>-</b>	<b>-</b>	<b>2</b>

Sumber : Pemerintah Desa



**Tabel 4.2.1 Jumlah Fasilitas Kesehatan Menurut Desa di Kecamatan Sarirejo, 2018**

Desa/Kelurahan	Rumah Sakit Umum	Rumah Sakit Bersalin	Klinik	Klinik Rawat Inap
(1)	(2)	(3)	(4)	(5)
1 Kedungkumpul	-	-	-	-
2 Dermolemahbang	-	-	-	1
3 Gempoltukmloko	-	-	-	-
4 Sarirejo	-	-	-	-
5 Tambakmenjangan	-	-	-	-
6 Sumberjo	-	-	-	-
7 Simbatan	-	-	-	-
8 Canggih	-	-	-	-
9 Beru	-	-	-	-
<b>Jumlah</b>	-	-	-	<b>1</b>

Sumber : Kantor Camat Sarirejo

Lanjutan Tabel 4.2.1

Desa/Kelurahan	Puskesmas	Puskesmas Pembantu	Poskesdes	Polindes
(1)	(6)	(7)	(8)	(9)
1 Kedungkumpul	-	-	-	1
2 Dermolemahbang	1	-	-	-
3 Gempoltukmloko	-	-	1	-
4 Sarirejo	-	-	1	-
5 Tambakmenjangan	-	1	-	-
6 Sumberjo	-	-	1	-
7 Simbatan	-	1	-	-
8 Canggih	-	-	1	-
9 Beru	-	1	1	-
<b>Jumlah</b>	<b>1</b>	<b>3</b>	<b>5</b>	<b>1</b>

Sumber : Kantor Camat Sarirejo

Lanjutan Tabel 4.2.1

Desa/Kelurahan	Tempat Praktek Dokter	Rumah Bersalin	Tempat Praktek Bidan	Apotek
(1)	(10)	(11)	(12)	(13)
1 Kedungkumpul	-	-	1	-
2 Dermolemahbang	1	2	2	-
3 Gempoltukmloko	-	-	1	-
4 Sarirejo	-	-	1	-
5 Tambakmenjangan	-	-	1	-
6 Sumberjo	-	-	3	-
7 Simbatan	-	-	1	-
8 Canggih	-	-	1	-
9 Beru	-	-	1	-
<b>Jumlah</b>	<b>1</b>	<b>2</b>	<b>12</b>	<b>-</b>

Sumber : Kantor Camat Sarirejo

**Tabel 4.2.2 Jumlah Tenaga Kesehatan Menurut Desa di Kecamatan Sarirejo, 2018**

Desa/Kelurahan	Dokter	Bidan	Perawat	Dukun Bayi
(1)	(2)	(3)	(4)	(5)
1 Kedungkumpul	-	1	3	-
2 Dermolemahbang	1	2	3	-
3 Gempoltukmloko	-	1	2	-
4 Sarirejo	-	4	1	-
5 Tambakmenjangan	-	2	1	-
6 Sumberjo	-	3	1	-
7 Simbatan	-	1	2	-
8 Canggih	-	1	2	-
9 Beru	-	1	2	1
<b>Jumlah</b>	<b>1</b>	<b>16</b>	<b>17</b>	<b>1</b>

Sumber : Kantor Camat Sarirejo

**Tabel 4.2.3 Jumlah Peserta KB Aktif (PA) Dan Pasangan Usia Subur (PUS) di Kecamatan Sarirejo, 2018**

	<b>Desa/Kelurahan</b>	<b>PA</b>	<b>PUS</b>
	(1)	(2)	(3)
1	Kedungkumpul	793	933
2	Dermolemahbang	1.667	1.957
3	Gempoltukmloko	628	730
4	Sarirejo	731	823
5	Tambakmenjangan	1.398	1.672
6	Sumberjo	848	963
7	Simbatan	624	760
8	Canggih	318	347
9	Beru	683	818
	<b>Jumlah</b>	<b>7.690</b>	<b>9.003</b>

Sumber : UPT Pemberdayaan Perempuan dan KB Kec. Sarirejo

**Tabel 4.2.4 Jumlah Peserta KB Aktif menurut Alat Kontrasepsi di Kecamatan Sarirejo, 2018**

Desa/Kelurahan	Alat Kontrasepsi					
	IUD	MOW/ MOP	IMP	STK	PIL	KDM
(1)	(2)	(3)	(4)	(5)	(6)	(7)
1 Kedungkumpul	45	11	82	265	365	25
2 Dermolemahbang	123	50	247	602	585	60
3 Gempoltukmloko	29	34	90	267	193	15
4 Sarirejo	34	16	184	223	262	12
5 Tambakmenjangan	64	25	161	563	535	50
6 Sumberjo	52	15	159	306	292	24
7 Simbatan	28	10	58	230	269	29
8 Cangghah	15	4	42	137	115	5
9 Beru	41	11	85	235	290	21
<b>Jumlah</b>	<b>431</b>	<b>176</b>	<b>1.108</b>	<b>2.828</b>	<b>2.906</b>	<b>241</b>

Sumber : UPT Pemberdayaan Perempuan dan KB Kec. Sarirejo

**Tabel 4.3.1 Jumlah Penduduk Menurut Agama di Kecamatan Sarirejo, 2018**

Desa/Kelurahan	Islam	Katholik	Protestan	Hindu	Budha
(1)	(2)	(3)	(4)	(5)	(6)
1 Kedungkumpul	2.568	2	-	-	-
2 Dermolemahbang	5.749	-	-	-	-
3 Gempoltukmloko	2.144	-	-	-	-
4 Sarirejo	2.455	-	-	-	-
5 Tambakmenjangan	5.235	-	-	-	-
6 Sumberjo	2.789	-	-	-	-
7 Simbatan	2.094	3	-	-	-
8 Canggih	951	-	-	-	-
9 Beru	2.411	-	-	-	-
<b>Jumlah</b>	<b>26.396</b>	<b>5</b>	<b>-</b>	<b>-</b>	<b>-</b>

Sumber : KUA / PPAI Kecamatan Sarirejo

**Tabel 4.3.2 Jumlah Tempat Peribadatan di Kecamatan Sarirejo, 2018**

	Desa/Kelurahan	Masjid	Mushola	Gereja	Pura	Wihara
	(1)	(2)	(3)	(4)	(5)	(6)
1	Kedungkumpul	9	14	-	-	-
2	Dermolemahbang	7	49	-	-	-
3	Gempoltukmloko	3	21	-	-	-
4	Sarirejo	4	10	-	-	-
5	Tambakmenjangan	4	20	-	-	-
6	Sumberjo	5	7	-	-	-
7	Simbatan	2	8	-	-	-
8	Canggah	1	1	-	-	-
9	Beru	1	11	-	-	-
	<b>Jumlah</b>	<b>36</b>	<b>141</b>	-	-	-

Sumber : KUA / PPAI Kecamatan Sarirejo



**Tabel 4.3.3 Nikah, Talak, Cerai, dan Rujuk di Kecamatan Sarirejo, 2018**

	Desa/Kelurahan	Nikah	Talak	Cerai	Rujuk	Jumlah
	(1)	(2)	(3)	(4)	(5)	(6)
1	Kedungkumpul	25	-	1	-	26
2	Dermolemahbang	40	2	5	-	47
3	Gempoltukmloko	14	-	-	-	14
4	Sarirejo	9	-	-	-	9
5	Tambakmenjangan	39	3	1	-	43
6	Sumberjo	26	-	1	-	27
7	Simbatan	10	-	-	-	10
8	Canggih	7	-	1	-	8
9	Beru	12	-	1	-	13
	<b>Jumlah</b>	<b>182</b>	<b>5</b>	<b>10</b>	<b>-</b>	<b>197</b>

Sumber : KUA / PPAI Kecamatan Sarirejo

# BAB 5 PERTANIAN



### ULASAN

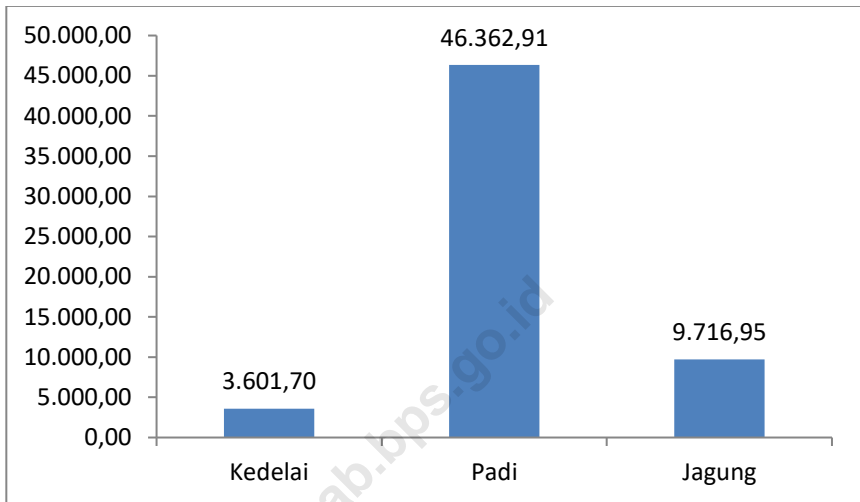
Dari keseluruhan luas wilayah Kecamatan Sarirejo yang jumlahnya sebesar 4.737,94 Ha, sebagian besar digunakan untuk pertanian yaitu sebesar 4.156,24 Ha atau sekitar 87,72 persen, 6,11 persen atau 289,59 Ha merupakan bangunan/pekarangan. Sedangkan untuk penggunaan lahan lainnya seperti lapangan, kuburan, dll seluas 293,12 atau sekitar 6,19 persen.

Dari beberapa jenis komoditas tanaman pangan yang dibudidayakan di Kecamatan Sarirejo, komoditas Padi merupakan yang banyak diusahakan. Hal ini terbukti dari data UPT. Dinas Pertanian dan Kehutanan Kecamatan Sarirejo tahun 2018, dimana tercatat luas panen komoditas padi sebesar 6.929,2 Ha dengan total produksi sebesar 46.362,91 ton Gabah Kering Giling (GKG).

Untuk subsektor peternakan UPT. Dinas Peternakan dan Kesehatan Hewan Kabupaten Lamongan mencatat jumlah populasi ternak besar kecil pada tahun 2018 di Kecamatan Sarirejo adalah sebesar 1.450 ekor Sapi, 2.016 ekor domba, dan 4.177 ekor kambing. Sedangkan untuk populasi unggas di Kecamatan Sarirejo tahun 2018 ini komoditas ayam pedaging merupakan komoditas yang paling banyak diusahakan, hal ini sesuai dengan data dari UPT. Dinas Peternakan dan Kesehatan Hewan Kabupaten Lamongan yang mencatat jumlah populasi ayam pedaging di Kecamatan Sarirejo tahun 2018 mencapai 695.962 ekor.

PERTANIAN

**Gambar 5** Produksi Tanaman Pangan di Kecamatan Sarirejo, 2018



PERTANIAN

**Tabel 5.1.1 Luas Wilayah Menurut Jenis Penggunaan Lahan di Kecamatan Sarirejo (Ha), 2018**

Desa/Kelurahan	Lahan Pertanian		Lahan Bukan Pertanian	Jumlah
	Sawah	Bukan Sawah		
(1)	(2)	(3)	(4)	(5)
1 Kedungkumpul	278,20	79,88	22,75	380,83
2 Dermolemahbang	897,80	88,15	75,55	1.061,50
3 Gempoltukmloko	411,90	1,05	68,85	481,80
4 Sarirejo	309,90	1,85	31,35	343,10
5 Tambakmenjangan	863,80	46,78	191,62	1.102,20
6 Sumberjo	386,70	51,28	54,22	492,20
7 Simbatan	246,60	72,69	74,71	394,00
8 Canggih	157,10	3,66	38,35	199,11
9 Beru	258,10	0,80	24,30	283,20
<b>Jumlah</b>	<b>3.810,10</b>	<b>346,14</b>	<b>581,70</b>	<b>4.737,94</b>

Sumber : UPT Dinas Pertanian Kecamatan Sarirejo

Lanjutan Tabel 5.1.1

Desa/Kelurahan	Bangunan, Pekarangan dan Halaman	Hutan Negara	Rawa Tidak Ditanami	Lainnya (Kuburan, Lapangan dsb.)	Jumlah
(1)	(6)	(7)	(8)	(9)	(10)
1 Kedungkumpul	21,05	-	-	2,71	404,59
2 Dermolemahbang	68,70	-	-	6,85	1.137,05
3 Gempoltukmloko	25,90	-	-	42,95	550,65
4 Sarirejo	25,15	-	-	6,20	374,45
5 Tambakmenjangan	37,65	-	-	153,97	1.293,82
6 Sumberjo	42,30	-	-	11,92	546,42
7 Simbatan	35,36	-	-	39,35	468,71
8 Canggih	17,75	-	-	20,60	237,46
9 Beru	15,73	-	-	8,57	307,50
<b>Jumlah</b>	<b>289,59</b>	<b>-</b>	<b>-</b>	<b>293,12</b>	<b>5.320,65</b>

Sumber : UPT Dinas Pertanian Kecamatan Sarirejo

**Tabel 5.1.2 Luas Sawah menurut Jenis Pengairan di Kecamatan Sarirejo (Ha), 2018**

Desa/Kelurahan	Jenis Pengairan			Jumlah
	Teknis	Setengah Teknis	Sederhana	
(1)	(2)	(3)	(4)	(5)
1 Kedungkumpul	-	-	69,00	69,00
2 Dermolemahbang	-	-	152,00	152,00
3 Gempoltukmloko	-	-	75,00	75,00
4 Sarirejo	-	-	70,00	70,00
5 Tambakmenjangan	-	-	87,00	87,00
6 Sumberjo	-	-	70,00	70,00
7 Simbatan	-	-	185,00	185,00
8 Canggih	-	-	28,00	28,00
9 Beru	-	-	-	-
<b>Jumlah</b>	-	-	<b>736,00</b>	<b>736,00</b>

Sumber : UPT Dinas Pertanian Kecamatan Sarirejo

PERTANIAN

**Tabel 5.1.3 Luas Panen, Produksi dan Produktivitas Padi di Kecamatan Sarirejo, 2018**

Desa/Kelurahan	Luas Panen	Produksi	Produktivitas (Kwintal)
(1)	(2)	(3)	(4)
1 Kedungkumpul	551,60	3.704,69	6,72
2 Dermolemahbang	1.527,90	10.260,53	6,72
3 Gempoltukmloko	787,30	5.257,69	6,68
4 Sarirejo	494,60	3.320,38	6,71
5 Tambakmenjangan	1.776,50	11.872,51	6,68
6 Sumberjo	678,40	4.554,56	6,71
7 Simbatan	417,30	2.772,29	6,64
8 Canggih	313,00	2.079,00	6,64
9 Beru	382,60	2.541,26	6,64
<b>Jumlah</b>	<b>6.929,20</b>	<b>46.362,91</b>	<b>6,69</b>

Sumber : UPT Dinas Pertanian Kecamatan Sarirejo



PERTANIAN

**Tabel 5.1.4 Luas Panen, Produksi dan Produktivitas Jagung di Kecamatan Sarirejo, 2018**

Desa/Kelurahan	Luas Panen	Produksi	Produktivitas (Kwintal)
(1)	(2)	(3)	(4)
1 Kedungkumpul	233,00	1.331,21	5,71
2 Dermolemahbang	358,00	2.040,56	5,70
3 Gempoltukmloko	148,00	840,38	5,68
4 Sarirejo	225,00	1.283,10	5,70
5 Tambakmenjangan	236,00	1.346,96	5,71
6 Sumberjo	232,00	1.323,84	5,71
7 Simbatan	104,00	590,50	5,68
8 Canggah	68,00	387,90	5,70
9 Beru	100,00	572,50	5,73
<b>Jumlah</b>	<b>1.704,00</b>	<b>9.716,95</b>	<b>5,70</b>

Sumber : UPT Dinas Pertanian Kecamatan Sarirejo

PERTANIAN

**Tabel 5.1.5 Luas Panen, Produksi dan Produktivitas Kacang Tanah di Kecamatan Sarirejo, 2018**

Desa/Kelurahan	Luas Panen	Produksi	Produktivitas (Kwintal)
(1)	(2)	(3)	(4)
1 Kedungkumpul	3,00	4,28	1,43
2 Dermolemahbang	9,00	12,92	1,44
3 Gempoltukmloko	4,00	5,69	1,42
4 Sarirejo	3,00	4,32	1,44
5 Tambakmenjangan	7,00	9,93	1,42
6 Sumberjo	4,00	5,76	1,44
7 Simbatan	3,00	4,25	1,42
8 Cangah	1,00	1,42	1,42
9 Beru	3,00	4,27	1,42
<b>Jumlah</b>	<b>37,00</b>	<b>52,84</b>	<b>1,43</b>

Sumber : UPT Dinas Pertanian Kecamatan Sarirejo

PERTANIAN

**Tabel 5.1.6 Luas Panen, Produksi dan Produktivitas Ubi Kayu di Kecamatan Sarirejo, 2018**

Desa/Kelurahan	Luas Panen	Produksi	Produktivitas (Kwintal)
(1)	(2)	(3)	(4)
1 Kedungkumpul	0,60	7,91	13,19
2 Dermolemahbang	0,70	9,21	13,15
3 Gempoltukmloko	0,50	6,57	13,13
4 Sarirejo	0,50	6,57	13,13
5 Tambakmenjangan	0,70	9,13	13,04
6 Sumberjo	0,60	7,87	13,11
7 Simbatan	0,60	7,84	13,07
8 Canggih	0,40	5,28	13,20
9 Beru	0,40	5,24	13,09
<b>Jumlah</b>	<b>5,00</b>	<b>65,60</b>	<b>13,12</b>

Sumber : UPT Dinas Pertanian Kecamatan Sarirejo

PERTANIAN

**Tabel 5.1.7 Luas Panen, Produksi dan Produktivitas Kacang Hijau di Kecamatan Sarirejo, 2018**

Desa/Kelurahan	Luas Panen	Produksi	Produktivitas (Kwintal)
(1)	(2)	(3)	(4)
1 Kedungkumpul	174,80	252,30	1,44
2 Dermolemahbang	394,20	565,73	1,44
3 Gempoltukmloko	173,50	247,76	1,43
4 Sarirejo	133,40	191,24	1,43
5 Tambakmenjangan	379,60	539,23	1,42
6 Sumberjo	185,00	267,05	1,44
7 Simbatan	129,60	181,99	1,40
8 Canggah	67,50	95,42	1,41
9 Beru	102,50	146,37	1,43
<b>Jumlah</b>	<b>1.740,10</b>	<b>2.487,09</b>	<b>1,43</b>

Sumber : UPT Dinas Pertanian Kecamatan Sarirejo

**Tabel 5.1.8 Luas Panen, Produksi dan Produktivitas Kedelai di Kecamatan Sarirejo, 2018**

Desa/Kelurahan	Luas Panen	Produksi	Produktivitas (Kwintal)
(1)	(2)	(3)	(4)
1 Kedungkumpul	147,60	314,63	2,13
2 Dermolemahbang	407,60	861,63	2,11
3 Gempoltukmloko	184,20	391,56	2,13
4 Sarirejo	132,20	280,85	2,12
5 Tambakmenjangan	423,00	892,35	2,11
6 Sumberjo	181,80	387,58	2,13
7 Simbatan	84,00	179,22	2,13
8 Canggah	61,50	130,26	2,12
9 Beru	77,20	163,61	2,12
<b>Jumlah</b>	<b>1.699,10</b>	<b>3.601,70</b>	<b>2,12</b>

Sumber : UPT Dinas Pertanian Kecamatan Sarirejo

PERTANIAN

**Tabel 5.1.9 Luas Panen, Produksi dan Produktivitas Ubi Jalar di Kecamatan Sarirejo, 2018**

Desa/Kelurahan	Luas Panen	Produksi	Produktivitas (Kwintal)
(1)	(2)	(3)	(4)
1 Kedungkumpul	0,50	5,77	11,54
2 Dermolemahbang	0,60	6,93	11,55
3 Gempoltukmloko	0,50	5,77	11,55
4 Sarirejo	0,40	4,62	11,55
5 Tambakmenjangan	0,60	6,92	11,54
6 Sumberjo	0,50	5,77	11,55
7 Simbatan	0,40	4,62	11,55
8 Canggih	0,20	2,31	11,55
9 Beru	0,30	3,47	11,55
<b>Jumlah</b>	<b>4,00</b>	<b>46,18</b>	<b>11,54</b>

Sumber : UPT Dinas Pertanian Kecamatan Sarirejo

**Tabel 5.2.1 Luas Panen, Produksi dan Produktivitas Cabe Rawit di Kecamatan Sarirejo, 2018**

Desa/Kelurahan	Luas Panen	Produksi	Produktivitas (Kwintal)
(1)	(2)	(3)	(4)
1 Kedungkumpul	0,20	1,02	5,10
2 Dermolemahbang	0,80	4,16	5,20
3 Gempoltukmloko	0,40	2,04	5,10
4 Sarirejo	0,20	1,02	5,10
5 Tambakmenjangan	0,60	3,12	5,20
6 Sumberjo	0,40	2,04	5,10
7 Simbatan	0,60	3,18	5,30
8 Canggah	0,20	1,06	5,30
9 Beru	0,60	3,06	5,10
<b>Jumlah</b>	<b>4,00</b>	<b>20,70</b>	<b>5,18</b>

Sumber : UPT Dinas Pertanian Kecamatan Sarirejo

PERTANIAN

**Tabel 5.2.2 Luas Panen, Produksi dan Produktivitas Kacang Panjang di Kecamatan Sarirejo, 2018**

Desa/Kelurahan	Luas Panen	Produksi	Produktivitas (Kwintal)
(1)	(2)	(3)	(4)
1 Kedungkumpul	0,10	1,91	19,10
2 Dermolemahbang	0,70	13,44	19,20
3 Gempoltukmloko	0,70	13,30	19,00
4 Sarirejo	0,30	5,76	19,20
5 Tambakmenjangan	1,00	19,10	19,10
6 Sumberjo	0,30	5,70	19,00
7 Simbatan	0,70	13,44	19,20
8 Canggih	0,50	9,60	19,20
9 Beru	0,70	13,37	19,10
<b>Jumlah</b>	<b>5,00</b>	<b>95,62</b>	<b>19,12</b>

Sumber : UPT Dinas Pertanian Kecamatan Sarirejo



**Tabel 5.2.3 Luas Panen, Produksi dan Produktivitas Tanaman Tomat di Kecamatan Sarirejo, 2018**

Desa/Kelurahan	Luas Panen	Produksi	Produktivitas (Kwintal)
(1)	(2)	(3)	(4)
1 Kedungkumpul	0,20	2,20	11,00
2 Dermolemahbang	0,80	8,96	11,20
3 Gempoltukmloko	0,60	6,60	11,00
4 Sarirejo	0,40	4,40	11,00
5 Tambakmenjangan	0,40	4,40	11,00
6 Sumberjo	0,60	6,66	11,10
7 Simbatan	0,20	2,22	11,10
8 Canggih	0,40	4,48	11,20
9 Beru	0,40	4,44	11,10
<b>Jumlah</b>	<b>4,00</b>	<b>44,36</b>	<b>11,09</b>

Sumber : UPT Dinas Pertanian Kecamatan Sarirejo

PERTANIAN

**Tabel 5.3.1 Luas Panen, Produksi dan Produktivitas Tanaman Tebu di Kecamatan Sarirejo, 2018**

Desa/Kelurahan	Luas Panen	Produksi	Produktivitas (Kwintal)
(1)	(2)	(3)	(4)
1 Kedungkumpul	8,00	601,60	75,20
2 Dermolemahbang	8,00	601,60	75,20
3 Gempoltukmloko	0,00	0,00	0,00
4 Sarirejo	2,00	150,40	75,20
5 Tambakmenjangan	0,00	0,00	0,00
6 Sumberjo	4,00	300,80	75,20
7 Simbatan	0,00	0,00	0,00
8 Canggih	0,00	0,00	0,00
9 Beru	3,00	225,60	75,20
<b>Jumlah</b>	<b>25,00</b>	<b>1.880,00</b>	<b>75,20</b>

Sumber : UPT Dinas Pertanian Kecamatan Sarirejo

PERTANIAN

**Tabel 5.4.1 Jumlah Kelompok Tani Kecamatan Sarirejo, 2018**

Desa/Kelurahan	Jumlah Kelompok Tani	Kelas			
		Pemula	Lanjut	Madya	Utama
(1)	(2)	(3)	(4)	(5)	(6)
1 Kedungkumpul	8	1	7	-	-
2 Dermolemahbang	14	2	12	-	-
3 Gempoltukmloko	6	2	4	-	-
4 Sarirejo	7	2	5	-	-
5 Tambakmenjangan	8	-	8	-	-
6 Sumberjo	4	-	4	-	-
7 Simbatan	3	1	2	-	-
8 Canggih	3	-	3	-	-
9 Beru	2	-	2	-	-
<b>Jumlah</b>	<b>55</b>	<b>8</b>	<b>47</b>	<b>-</b>	<b>-</b>

Sumber : UPT Dinas Pertanian Kecamatan Sarirejo

PERTANIAN

**Tabel 5.4.2 Jumlah Alat-alat Pertanian di Kecamatan Sarirejo, 2018**

Desa/Kelurahan	Hand Sprayer	Pompa Air	Hand Traktor	RMU/ Huller	Kios Saprotan
(1)	(2)	(3)	(4)	(5)	(6)
1 Kedungkumpul	305	7	10	6	1
2 Dermolemahbang	844	12	28	8	1
3 Gempoltukmloko	384	8	13	4	1
4 Sarirejo	271	6	9	3	1
5 Tambakmenjangan	873	19	30	9	1
6 Sumberjo	392	8	13	5	1
7 Simbatan	313	9	11	4	1
8 Canggih	158	6	5	2	1
9 Beru	226	6	8	3	-
<b>Jumlah</b>	<b>3.766</b>	<b>81</b>	<b>127</b>	<b>44</b>	<b>8</b>

Sumber : UPT Dinas Pertanian Kecamatan Sarirejo

PERTANIAN

**Tabel 5.5.1 Populasi Ternak Besar dan Kecil Kecamatan Sarirejo, 2018**

Desa/Kelurahan	Sapi Potong	Kerbau	Kambing	Domba	Kuda
(1)	(2)	(3)	(4)	(5)	(6)
1 Kedungkumpul	552	-	599	389	-
2 Dermolemahbang	371	-	581	579	-
3 Gempoltukmloko	55	-	536	168	-
4 Sarirejo	47	-	423	215	-
5 Tambakmenjangan	64	-	437	280	-
6 Sumberjo	246	-	505	113	-
7 Simbatan	90	-	386	76	-
8 Canggih	3	-	347	83	-
9 Beru	22	-	362	114	-
<b>Jumlah</b>	<b>1.450</b>	<b>-</b>	<b>4.177</b>	<b>2.016</b>	<b>-</b>

Sumber : Dinas Peternakan dan Kesehatan Hewan Kab. Lamongan

**Tabel 5.5.2 Populasi Unggas Kecamatan Sarirejo, 2018**

Desa/Kelurahan	Ayam Buras	Ayam Pedaging	Ayam Petelur	Itik	Itik Manila
(1)	(2)	(3)	(4)	(5)	(6)
1 Kedungkumpul	1.614	-	-	258	232
2 Dermolemahbang	1.599	139.757	-	236	237
3 Gempoltukmloko	1.373	165.165	-	228	135
4 Sarirejo	1.118	121.573	-	175	124
5 Tambakmenjangan	1.059	122.624	-	201	175
6 Sumberjo	1.364	146.844	1.130	286	221
7 Simbatan	1.042	-	-	163	74
8 Canggih	897	-	-	172	81
9 Beru	1.173	-	-	166	101
<b>Jumlah</b>	<b>11.240</b>	<b>695.962</b>	<b>1.130</b>	<b>1.885</b>	<b>1.380</b>

Sumber : Dinas Peternakan dan Kesehatan Hewan Kab. Lamongan

# BAB 6 INDUSTRI

<https://lamongankab.bps.go.id>



### ULASAN

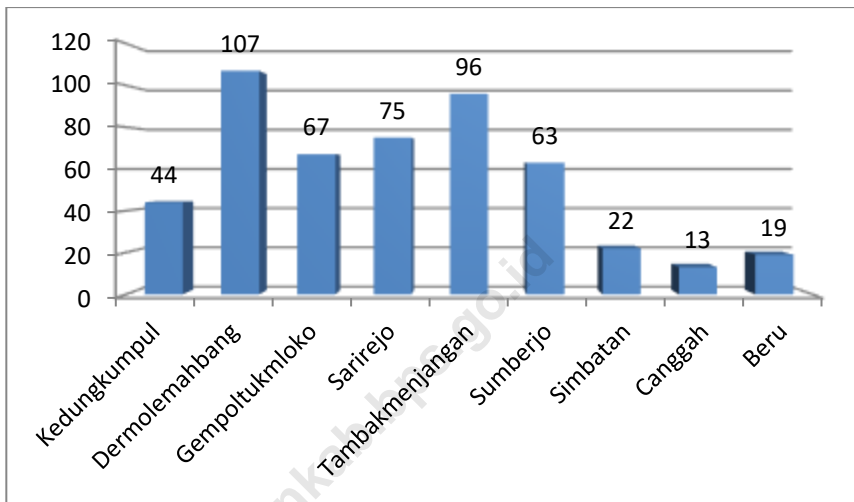
Sektor industri di Kecamatan Sarirejo kurang, secara kuantitas masih sangat sedikit. Kondisi topografi dan letak geografis menjadi salah satu alasan dimana masyarakat di Kecamatan Sarirejo sebagian besar merupakan petani.

Data dari kantor desa-kantor desa di Kecamatan Sarirejo mencatat tahun 2018 ada 506 usaha kecil/kerajinan rumah tangga. Desa Dermolemahbang merupakan desa dengan jumlah usaha kecil/kerajinan rumah tangga terbanyak dibanding desa-desa lain di Kecamatan Sarirejo. Ada sebanyak 107 usaha kecil/kerajinan rumah tangga di Desa Dermolemahbang.

Berdasarkan jenis industrinya, industri kain/tenun merupakan jenis industri yang paling besar di Kecamatan Sarirejo dengan jumlah industri sebanyak 232. Desa Dermolemahbang merupakan desa dengan jumlah industri kain/tenun terbanyak di Kecamatan Sarirejo dengan jumlah 76 industri.



**Gambar 6** Jumlah Industri Kerajinan Rumah Tangga di Kecamatan Sarirejo, 2018



INDUSTRI

**Tabel 6.1.1 Jumlah Industri menurut Jenis di Kecamatan Sarirejo, 2018**

	Desa/Kelurahan	Industri Kecil/ Kerajinan RT	Industri Sedang	Industri Besar	Jumlah
	(1)	(2)	(3)	(4)	(5)
1	Kedungkumpul	44	-	-	44
2	Dermolemahbang	107	-	-	107
3	Gempoltukmloko	67	-	-	67
4	Sarirejo	75	-	-	75
5	Tambakmenjangan	96	-	-	96
6	Sumberjo	63	-	-	63
7	Simbatan	22	-	-	22
8	Canggih	13	-	-	13
9	Beru	19	-	-	19
	<b>Jumlah</b>	<b>506</b>	<b>-</b>	<b>-</b>	<b>506</b>

Sumber : Kantor Desa dan Kantor Kecamatan Sarirejo

**Tabel 6.1.2 Jumlah Industri Kecil dan Kerajinan Rumah Tangga di Kecamatan Sarirejo, 2018**

Desa/Kelurahan	Kayu	Bahan Logam	Kain/Tenun
(1)	(2)	(3)	(4)
1 Kedungkumpul	2	1	25
2 Dermolemahbang	4	4	76
3 Gempoltukmloko	3	1	27
4 Sarirejo	1	1	50
5 Tambakmenjangan	2	2	32
6 Sumberjo	2	1	8
7 Simbatan	1	0	7
8 Canggih	0	0	3
9 Beru	2	0	4
<b>Jumlah</b>	<b>17</b>	<b>10</b>	<b>232</b>

Sumber : Kantor Desa dan Kantor Kecamatan Sarirejo

Lanjutan Tabel 6.1.2

Desa/Kelurahan	Anyaman	Makanan/ Minuman	Lainnya	Jumlah
(1)	(5)	(6)	(7)	(8)
1 Kedungkumpul	2	14	0	44
2 Dermolemahbang	6	17	0	107
3 Gempoltukmloko	4	32	0	67
4 Sarirejo	2	21	0	75
5 Tambakmenjangan	8	52	0	96
6 Sumberjo	29	22	1	63
7 Simbatan	3	11	0	22
8 Canggah	0	10	0	13
9 Beru	0	13	0	19
<b>Jumlah</b>	<b>54</b>	<b>192</b>	<b>1</b>	<b>506</b>

Sumber : Kantor Desa dan Kantor Kecamatan Sarirejo

# Bab 7 PERDAGANGAN



**ULASAN**

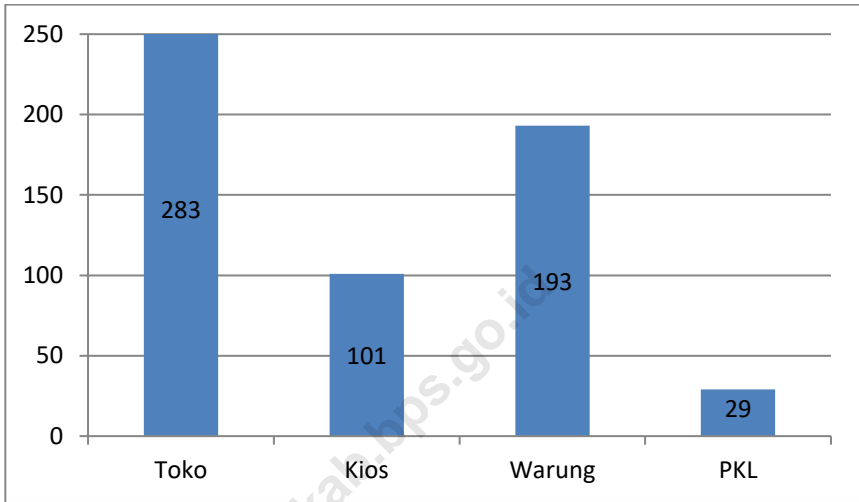
Sarana perekonomian di Kecamatan Sarirejo seperti Pasar masih sangat terbatas jumlahnya yakni hanya ada 2 unit Pasar Desa. Dari 9 desa yang ada di Kecamatan Sarirejo sarana perekonomian hanya tersedia di 1 desa, yaitu Desa Gempoltukmloko.

Minimnya jumlah Pasar Desa di Kecamatan Sarirejo ternyata tidak berbanding lurus dengan jumlah Toko/kios serta warung di Kecamatan Sarirejo. Kantor Desa di Kecamatan Sarirejo mencatat tahun 2018 ada 283 Toko, 101 Kios dan 193 Warung yang tersebar ke seluruh desa di Kecamatan Sarirejo.

Usaha Bengkel juga tersedia di seluruh desa di Kecamatan Sarirejo yaitu sejumlah 35 bengkel mobil/motor, 32 Bengkel Las dan 36 Reparasi elektronik

<https://lamongankab.bps.go.id>

**Gambar 7** Jumlah Toko, Kios, Warung dan PKL di Kecamatan Sarirejo, 2018



PERDAGANGAN

**Tabel 7.1.1 Banyaknya Sarana Perdagangan Menurut Jenisnya di Kecamatan Sarirejo, 2018**

Desa/Kelurahan	Pasar Umum	Pasar Desa	Toko	Kios	Warung	Rumah Makan/ Restoran	Jumlah
(1)	(2)	(3)	(4)	(5)	(6)	(7)	(8)
1 Kedungkumpul	-	-	31	9	25	-	56
2 Dermolemahbang	-	-	65	21	28	-	93
3 Gempoltukmloko	-	2	37	5	22	-	59
4 Sarirejo	-	-	19	9	21	-	40
5 Tambakmenjangan	-	-	52	12	43	-	95
6 Sumberjo	-	-	29	13	20	-	49
7 Simbatan	-	-	17	9	13	-	30
8 Canggih	-	-	18	11	10	-	28
9 Beru	-	-	15	12	11	-	26
<b>Jumlah</b>	-	<b>2</b>	<b>283</b>	<b>101</b>	<b>193</b>	-	<b>468</b>

Sumber : Kantor Desa dan Kantor Kecamatan Sarirejo



PERDAGANGAN

**Tabel 7.1.2 Jumlah Toko dan PKL di Kecamatan Sarirejo, 2018**

	Desa/Kelurahan	Toko	PKL	Jumlah
	(1)	(2)	(3)	(4)
1	Kedungkumpul	31	3	34
2	Dermolemahbang	65	4	69
3	Gempoltukmloko	37	3	40
4	Sarirejo	19	4	23
5	Tambakmenjangan	52	7	59
6	Sumberjo	29	3	32
7	Simbatan	17	2	19
8	Canggah	18	1	19
9	Beru	15	2	17
	<b>Jumlah</b>	<b>283</b>	<b>29</b>	<b>312</b>

Sumber : Kantor Desa dan Kantor Kecamatan Sarirejo

**Tabel 7.1.3 Jumlah Usaha Jasa Perseorangan di Kecamatan Sarirejo, 2018**

Desa/Kelurahan	Bengkel Mobil/Motor	Cuci Mobil/Motor	Reparasi Elektronik	Bengkel Las	Jumlah
(1)	(2)	(3)	(4)	(5)	(6)
1 Kedungkumpul	3	-	2	4	9
2 Dermolemahbang	5	1	8	7	21
3 Gempoltukmloko	5	-	4	6	15
4 Sarirejo	3	-	5	2	10
5 Tambakmenjangan	7	1	5	9	22
6 Sumberjo	4	-	4	2	10
7 Simbatan	4	1	3	1	9
8 Canggih	1	-	2	-	3
9 Beru	3	-	3	1	7
<b>Jumlah</b>	<b>35</b>	<b>3</b>	<b>36</b>	<b>32</b>	<b>106</b>

Sumber : Kantor Desa dan Kantor Kecamatan Sarirejo

**Tabel 7.1.4 Jumlah Usaha Persewaan, Agen Perjalanan dan Fotocopy di Kecamatan Sarirejo, 2018**

	Desa/Kelurahan	Persewaan Alat Pesta	Agen Perjalanan	Foto Copy	Jumlah
	(1)	(2)	(3)	(4)	(5)
1	Kedungkumpul	2	-	-	2
2	Dermolemahbang	3	1	-	4
3	Gempoltukmloko	1	1	1	3
4	Sarirejo	1	-	-	1
5	Tambakmenjangan	3	-	1	4
6	Sumberjo	1	-	1	2
7	Simbatan	1	-	1	2
8	Canggih	1	-	-	1
9	Beru	1	-	-	1
	<b>Jumlah</b>	<b>14</b>	<b>2</b>	<b>4</b>	<b>20</b>

Sumber : Kantor Desa dan Kantor Kecamatan Sarirejo

**Tabel 7.1.5 Jumlah Usaha Jasa Perseorangan di Kecamatan Sarirejo, 2018**

Desa/Kelurahan	Salon/ Pangkas Rambut	Persewaan Alat Pesta	Biro/ Agen Perjalanan	Penjahit	Jumlah
(1)	(2)	(3)	(4)	(5)	(6)
1 Kedungkumpul	3	2	-	3	8
2 Dermolemahbang	8	3	1	6	18
3 Gempoltukmloko	3	1	1	4	9
4 Sarirejo	4	1	-	4	9
5 Tambakmenjangan	8	3	-	8	19
6 Sumberjo	7	1	-	3	11
7 Simbatan	2	1	-	5	8
8 Canggih	2	1	-	2	5
9 Beru	1	1	-	2	4
<b>Jumlah</b>	<b>38</b>	<b>14</b>	<b>2</b>	<b>37</b>	<b>91</b>

Sumber : Kantor Desa dan Kantor Kecamatan Sarirejo

# BAB 8 TRANSPORTASI *dan* KOMUNIKASI



<https://lamongankab.bps.go.id>

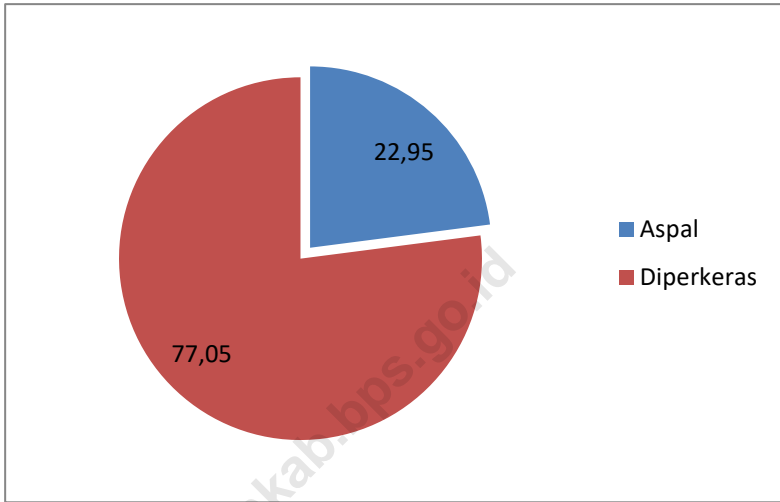
### ULASAN

Dari aspek Jarak Kantor Desa Ke Sarana/Fasilitas Umum di Kecamatan Sarirejo cukup bervariasi. Rata-rata jarak yang harus ditempuh adalah sekitar 1 Km sampai 12 Km untuk dapat mencapai sarana/fasilitas umum seperti kantor Kecamatan, Polsek, Koramil dan Pustu. Hanya Desa Gempoltukmloko yang aksesnya cukup dekat ke sarana/fasilitas umum, yaitu hanya perlu menempuh jarak 0 Km sampai 2 Km saja. Desa Tambakmenjangan merupakan desa dengan akses ke sarana/fasilitas umum cukup jauh. Jarak yang harus ditempuh dari kantor desa ke sarana/fasilitas umum mencapai rata-rata 11 Km.

Dari segi sarana dan prasarana transportasi di Kecamatan Sarirejo sudah cukup memadai. Kondisi jalan yang sudah diaspal sebesar 22,95 persen, 77,05 persen sudah diperkeras dan tidak ada jalan yang permukaannya masih tanah. Meski rata-rata jarak dari kantor desa ke sarana/fasilitas umum cukup jauh namun angkutan umum yang tersedia di Kecamatan Sarirejo hanyalah ojek motor. Bahkan masih banyak desa yang tidak tersedia angkutan umum sama sekali.

Sarana komunikasi di Kecamatan Sarirejo juga masih sangat terbatas. Hal ini dapat dilihat dari jumlah sarana komunikasi yang tersedia hanya terdapat 1 kantor pos.

**Gambar 8** Persentase Panjang Jalan Desa menurut Jenis Jalan di Kecamatan Sarirejo (Km), 2018



**Tabel 8.1.1 Jarak Desa/Kelurahan Ke Fasilitas Umum (Km) di Kecamatan Sarirejo, 2018**

	Desa/Kelurahan	Kantor Camat	Koramil	Polsek	Puskesmas/Pustu	Ibukota Kabupaten
	(1)	(2)	(3)	(4)	(5)	(6)
1	Kedungkumpul	3,5	3,4	4,0	3,0	17,0
2	Dermolemahbang	1,5	1,4	2,0	0,0	17,0
3	Gempoltukmloko	1,0	1,1	0,0	2,0	19,0
4	Sarirejo	4,0	4,1	3,5	4,0	20,0
5	Tambakmenjangan	11,0	11,1	10,5	11,0	21,0
6	Sumberjo	5,0	4,9	5,5	5,0	7,5
7	Simbatan	6,0	5,9	6,5	6,0	6,5
8	Canggih	7,0	6,9	7,5	7,0	5,5
9	Beru	9,0	8,9	8,5	8,0	6,5

*Sumber : Kantor Desa dan Kantor Kecamatan Sarirejo*



**Tabel 8.1.2 Daftar Panjang Jalan Desa (Km) menurut Jenis Jalan Kecamatan Sarirejo, 2018**

	Desa/Kelurahan	Jalan Aspal	Jalan Diperkeras	Jalan Tanah	Jumlah
	(1)	(2)	(3)	(4)	(5)
1	Kedungkumpul	0,00	12,80	0,00	12,80
2	Dermolemahbang	2,10	10,10	0,00	12,20
3	Gempoltukmloko	1,50	5,10	0,00	6,60
4	Sarirejo	2,40	9,40	0,00	11,80
5	Tambakmenjangan	3,60	11,50	0,00	15,10
6	Sumberjo	5,20	5,00	0,00	10,20
7	Simbatan	0,00	4,70	0,00	4,70
8	Canggih	0,50	2,80	0,00	3,30
9	Beru	4,60	5,40	0,00	10,00
	<b>Jumlah</b>	19,90	66,80	0,00	86,70

Sumber : Kantor Desa dan Kantor Kecamatan Sarirejo

**Tabel 8.1.3 Ruas Jalan Poros Desa di Kecamatan Sarirejo, 2018**

No. Ruas	Ruas Jalan	Panjang (m)	Lokasi	Panjang (m)
(1)	(2)	(3)	(4)	(5)
043	Ds. Simbatan - Sumberejo	4.040	Ds. Simbatan : Ds.Sumberejo	1.530 2.510
044	Ds. Beru – Gempoltukmloko	6.048	Ds. Beru : Ds. Sumberrejo Ds. Dermolemahbang Ds. Gempoltukmloko	2.010 1.013 1.014 2.011
045	Ds. Sarirejo - Tambakmenjangan	4.011	Ds. Sarirejo : Ds. Tambakmenjangan	1.006 3.005
046	Ds. Tambakmenjangan – Beru	3.032	Ds. Tambakmenjangan : Ds. Beru	2.522 510
047	Ds. Dermolemahbang – Kedungkumpul	3.554	Ds. Dermolemahbang : Ds. Kedungkumpul	2.041 1.513
048	Ds.Dermolemahbang – Ngasin (Balongpanggung Gresik)	3.005	Ds. Dermolemahbang	3.005
049	Ds. Sumberejo – Tambakrigadung	1.007	Ds. Sumberejo	1.007
050	Ds. Tambakmenjangan – Tambakrejo (Duduk Sampeyan)	1.508	Ds. Tambakmenjangan	1.508
051	Ds. Ds. Beru – Simbatan	3.513	Ds. Beru : Ds. Simbatan Ds. Canggih	1.006 1.004 1.503
052	Ds. Canggih - Pandanpancur	1.504	Ds. Canggih	1.504
<b>Jumlah</b>		<b>31.222</b>	<b>Jumlah</b>	<b>31.222</b>

Sumber : Kantor Desa dan Kantor Kecamatan Sarirejo

## TRANSPORTASI DAN KOMUNIKASI

**Tabel 8.2.1 Jumlah Sarana dan Alat Komunikasi di Kecamatan Sarirejo, 2018**

	Desa/Kelurahan	Handphone	Kantor Pos	Warnet
	(1)	(2)	(3)	(4)
1	Kedungkumpul	637	-	-
2	Dermolemahbang	1218	1	-
3	Gempoltukmloko	538	-	-
4	Sarirejo	417	-	-
5	Tambakmenjangan	565	-	-
6	Sumberjo	515	-	-
7	Simbatan	416	-	-
8	Canggah	346	-	-
9	Beru	359	-	-
	<b>Jumlah</b>	<b>5011</b>	<b>1</b>	<b>-</b>

Sumber : Kantor Desa dan Kantor Kecamatan Sarirejo

# BAB 9 EKONOMI

[www.penghankab.bps.go.id](http://www.penghankab.bps.go.id)



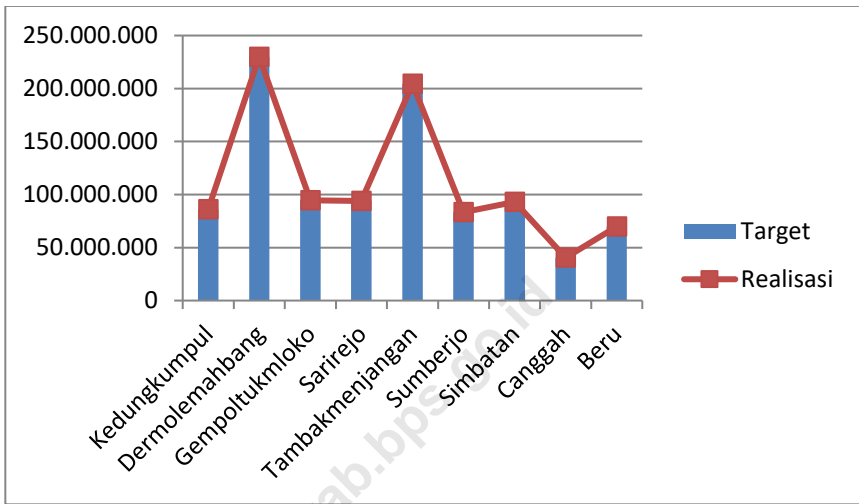
**ALOKASI  
DANA DESA**

## ULASAN

Alokasi Dana Desa (ADD) adalah anggaran keuangan yang diberikan pemerintah kepada desa, yang mana sumbernya berasal dari hasil bagi pajak daerah serta dari dana perimbangan keuangan pusat dan daerah yang diterima oleh kabupaten. Sesuai Peraturan Menteri Dalam Negeri no 37 tahun 2007 tentang Pedoman Pengelolaan Keuangan Desa didalam pasal 18 menyatakan bahwa “ Alokasi Dana Desa berasal dari APBD Kabupaten/kota yang bersumber dari dana perimbangan keuangan pusat dan daerah yang diterima oleh pemerintah kabupaten/kota untuk desa paling sedikit 10% (sepuluh persen).

Jumlah Alokasi Dana Desa (ADD) yang diterima oleh kecamatan Sarirejo sebesar 2,773 miliar rupiah dan Dana Desa (DD) sebesar 6,053 miliar rupiah. Untuk realisasi pemasukan PBB di Kecamatan Sarirejo tahun 2018 mencapai 995.578.882 rupiah.

**Gambar 9 Realisasi Pemasukan PBB di Kecamatan Sarirejo (Rupiah), 2018**



**Tabel 9.1.1 Penerimaan Alokasi Dana Desa (Rupiah) di Kecamatan Sarirejo, 2018**

<b>Desa/Kelurahan</b>	<b>ADD</b>	<b>DD</b>
(1)	(2)	(3)
1 Kedungkumpul	365.879.000	680.823.000
2 Dermolemahbang	389.015.700	707.983.000
3 Gempoltukmloko	287.895.500	672.145.000
4 Sarirejo	306.014.100	602.836.200
5 Tambakmenjangan	334.288.400	692.584.000
6 Sumberjo	332.122.600	687.412.000
7 Simbatan	272.143.300	691.307.000
8 Canggih	232.841.000	654.984.000
9 Beru	252.326.300	663.059.000
<b>Jumlah</b>	<b>2.772.525.900</b>	<b>6.053.133.200</b>

Sumber : Kantor Desa dan Kantor Kecamatan Sarirejo

**Tabel 9.1.2 Realisasi Pemasukan PBB (Rupiah) di Kecamatan Sarirejo, 2018**

Desa/Kelurahan	Target	Realisasi	Sisa	Persentase
(1)	(2)	(3)	(4)	(5)
1 Kedungkumpul	86.119.736	86.119.736	0,00	100,00
2 Dermolemahbang	229.938.641	229.938.641	0,00	100,00
3 Gempoltukmloko	94.644.338	94.644.338	0,00	100,00
4 Sarirejo	93.846.854	93.846.854	0,00	100,00
5 Tambakmenjangan	204.539.578	204.539.578	0,00	100,00
6 Sumberjo	83.243.328	83.243.328	0,00	100,00
7 Simbatan	93.032.095	93.032.095	0,00	100,00
8 Canggih	40.474.117	40.474.117	0,00	100,00
9 Beru	69.740.195	69.740.195	0,00	100,00
<b>Jumlah</b>	<b>995.578.882</b>	<b>995.578.882</b>	<b>0,00</b>	<b>100,00</b>

Sumber : Kantor Desa dan Kantor Kecamatan Sarirejo



**Tabel 9.1.3** Wajib Pajak, Luas Tanah Kena Pajak, dan Luas Bangunan Kena Pajak di Kecamatan Sarirejo, 2018

Desa/Kelurahan	Wajib Pajak	Luas Tanah Kena Pajak (m <sup>2</sup> )	Luas Bangunan Kena Pajak (m <sup>2</sup> )
(1)	(2)	(3)	(4)
1 Kedungkumpul	1.857	3.854.783	38.203
2 Dermolemahbang	4.613	10.224.316	78.200
3 Gempoltukmloko	1.815	4.262.261	33.789
4 Sarirejo	1.594	3.233.747	44.137
5 Tambakmenjangan	4.426	9.424.471	69.957
6 Sumberjo	2.614	4.346.872	25.676
7 Simbatan	1.732	3.431.553	31.476
8 Canggih	931	1.674.860	13.541
9 Beru	1.643	2.633.061	31.143
<b>Jumlah</b>	<b>21.225</b>	<b>43.085.924</b>	<b>366.122</b>

Sumber : Kantor Desa dan Kantor Kecamatan Sarirejo

**Tabel 9.1.4 Jumlah Bank Menurut Jenis di Kecamatan Sarirejo, 2018**

Desa/Kelurahan	Bank Umum	BPR
(1)	(2)	(3)
1 Kedungkumpul	-	-
2 Dermolemahbang	-	1
3 Gempoltukmloko	-	-
4 Sarirejo	-	-
5 Tambakmenjangan	-	-
6 Sumberjo	-	-
7 Simbatan	-	-
8 Canggih	-	-
9 Beru	-	-
<b>Jumlah</b>	-	<b>1</b>

Sumber : Kantor Desa dan Kantor Kecamatan Sarirejo

EKONOMI

**Tabel 9.1.5 Jumlah Koperasi Menurut Jenis Koperasi di Kecamatan Sarirejo, 2018**

Desa/Kelurahan	KUD	KPN	KOKPAR	KOSPIN	KOPWAN	Lainnya	Jumlah
(1)	(2)	(3)	(4)	(5)	(6)	(7)	(8)
1 Kedungkumpul	-	-	-	1	1	-	2
2 Dermolemahbang	-	1	-	2	1	-	4
3 Gempoltukmloko	-	-	-	2	1	-	3
4 Sarirejo	-	-	-	1	1	-	2
5 Tambakmenjangan	-	-	-	2	1	-	3
6 Sumberjo	-	-	-	1	1	-	2
7 Simbatan	-	-	-	2	1	-	3
8 Canggih	-	-	-	1	1	-	2
9 Beru	-	-	-	1	1	-	2
<b>Jumlah</b>	-	<b>1</b>	-	<b>13</b>	<b>9</b>	-	<b>23</b>

Sumber : Kantor Desa dan Kantor Kecamatan Sarirejo



Sensus  
Penduduk  
2020

# DATA

## MENCERDASKAN BANGSA

*Enlighten The Nation*



**BADAN PUSAT STATISTIK  
KABUPATEN LAMONGAN**

*BPS-Statistics of Lamongan Regency*

Jalan Veteran 185 Lamongan 62218

Telp: (0322)321339, Fax: (0322)321339

Homepage: <http://lamongankab.bps.go.id>

E-mail: [bps3524@bps.go.id](mailto:bps3524@bps.go.id)