

# Kecamatan Karubaga Dalam Angka 2023

Karubaga Subdistrict in  
Figures 2023



**BADAN PUSAT STATISTIK  
KABUPATEN TOLIKARA**



# Kecamatan Karubaga Dalam Angka 2023

Karubaga Subdistrict in  
Figures 2023



<https://tolikarakab.bps.go.id>

**KECAMATAN KARUBAGA DALAM ANGKA**  
***Karubaga Subdistrict in Figures***  
**2023**

ISSN: ...

No. Publikasi/*Publication Number*: 94180.2313

Katalog /*Catalog*: 1102001.9418020

Ukuran Buku/*Book Size*: 14,8 cm x 21 cm

Jumlah Halaman/*Number of Pages* : xxiii + 114 hal/*pages*

Naskah/*Manuscript*:

BPS Kabupaten Tolikara

*BPS-Statistics of Tolikara*

Penyunting/*Editor*:

BPS Kabupaten Tolikara

*BPS-Statistics of Tolikara*

Desain Kover/*Cover Design*:

BPS Kabupaten Tolikara

*BPS-Statistics of Tolikara*

Ilustrasi Kover/*Cover Illustration*:

freepik

Diterbitkan oleh/*Published by*:

©BPS Kabupaten Tolikara/*BPS-Statistics of Tolikara*

Dicetak oleh/*Printed by*:

...

Dilarang mengumumkan, mendistribusikan, mengomunikasikan, dan/atau menggandakan sebagian atau seluruh isi buku ini untuk tujuan komersil tanpa izin tertulis dari Badan Pusat Statistik Kabupaten Tolikara.

*Prohibited to announce, distribute, communicate, and/or copy part or all of this book for commercial purpose without permission from BPS-Statistics Indonesia of Tolikara Regency.*

**TIM PENYUSUN/TEAM MEMBERS**

**Pengarah/Director**

Tri Cahyo Affandy, SST.,M.Si.

**Penanggung Jawab/Persons in Charge**

Tri Cahyo Affandy, SST.,M.Si.

**Penyunting/Editors**

Pamungkas Kramatjaya,S.Tr.Stat.

**Pengolah Data dan Penulis Naskah/Data Processor and Writers**

Pamungkas Kramatjaya,S.Tr.Stat.

**Penata Letak/Layout Designers**

Pamungkas Kramatjaya,S.Tr.Stat.



## **KONTRIBUTOR DATA/DATA CONTRIBUTORS**

1. Kementerian Agama/*Ministry of Religious Affair*
2. Kementerian Pendidikan dan Kebudayaan/*Ministry of Education and Culture*
3. Badan Meteorologi Klimatologi dan Geofisika/*Meteorological, Climatology, and Geophysical Agency*
4. Badan Pusat Statistik/*BPS-Statistics Indonesia*
5. Dinas xxx
6. Dinas xxx

<https://tolikarakab.bps.go.id>





**PETA WILAYAH KABUPATEN TOLIKARA**  
**MAP OF TOLIKARA REGENCY**





**KEPALA BPS KABUPATEN TOLIKARA**  
**CHIEF STATISTICIAN OF TOLIKARA**



**TRI CAHYO AFFANDY, SST., M.Si.**





## KATA PENGANTAR

Kecamatan Karubaga Dalam Angka 2023 merupakan publikasi tahunan yang diterbitkan oleh BPS Kabupaten Tolikara. Publikasi ini terdiri dari 7 (tujuh) bab.

Disadari bahwa publikasi ini belum sepenuhnya memenuhi harapan pihak pemakai data khususnya para perencana, namun diharapkan dapat membantu melengkapi penyusunan rencana pembangunan di Kabupaten Tolikara. Publikasi ini dapat terwujud berkat kerja sama dan bantuan dari berbagai pihak baik instansi pemerintah maupun swasta. Kepada semua pihak yang telah memberikan bantuan disampaikan penghargaan dan terima kasih yang sebesar –besarnya.

Walaupun publikasi ini telah disiapkan sebaik-baiknya, namun disadari masih ada kekurangan dan kesalahan yang terjadi. Untuk perbaikan publikasi ini, tanggapan dan saran yang bersifat konstruktif dari para pemakai sangat diharapkan.

Karubaga, September 2023

Kepala BPS

Kabupaten Tolikara

**TRI CAHYO AFFANDY, SST., M.Si.**



## **PREFACE**

*Karubaga Subdistrict in Figures 2023 is an annual publication written by BPS Regency of Tolikara. This publication consist of 7 (seven) chapters.*

*Honestly, this publication has not perfect yet and has not filled the user's hope, especially for the planners yet, but hopely it can help to equip compilation of development planning in this new regency. This comprehensive publication has been made possible with the assistance and contribution from several governmental institutions and private organizations. To all parties who have been involved in the preparation of this publication, I would like to express my sincerest appreciation and gratitude.*

*Comments and constructive suggestions for the improvement of this publication are always welcome.*

*Karubaga, September 2023  
Chief Statistician of  
Tolikara Regency*

**TRI CAHYO AFFANDY, SST., M.Si.**

## DAFTAR ISI/CONTENTS

	Halaman <i>Page</i>
Kata Pengantar/ <i>Preface</i> .....	xii
Daftar Isi/ <i>Contents</i> .....	xiii
Daftar Tabel/ <i>List of Tables</i> .....	xv
Daftar Gambar/ <i>List of Figures</i> .....	xxi
Penjelasan Umum/ <i>Explanatory Notes</i> .....	xxiii
Daftar Singkatan/ <i>List of Abbreviation</i> .....	xxv
1. Geografi dan Iklim/ <i>Geography and Climate</i> .....	1
2. Pemerintahan/ <i>Government</i> .....	11
3. Penduduk/ <i>Population</i> .....	21
4. Sosial dan Kesejahteraan Rakyat/ <i>Social and Welfare</i> .....	31
5. Pertanian/ <i>Agriculture</i> .....	59
6. Pariwisata, Transportasi, dan Komunikasi/ <i>Tourism, Transportation, and Communication</i> .....	73
7. Perbankan, Koperasi, dan Perdagangan/ <i>Banking, Cooperative, and Trade</i> .....	87





## DAFTAR TABEL/LIST OF TABLES

	Halaman Page
<b>1. GEOGRAFI DAN IKLIM/GEOGRAPHY AND CLIMATE</b>	
<b>1.1 KEADAAN GEOGRAFI GEOGRAPHY CONDITION</b>	
1.1.1 Luas Daerah Menurut Desa/Kelurahan di Kecamatan Karubaga, 2021 <i>Total Area by Villages/Kelurahan in Karubaga Subdistrict, 2021 .....</i>	5
1.1.2 Jarak ke Ibukota Kecamatan dan Ibukota Kabupaten/Kota Menurut Desa/Kelurahan di Kecamatan Karubaga (km), 2021 <i>Distance to the Subdistrict Capital and Regency/Municipal Capital by Villages/Kelurahan in Karubaga Subdistrict (km), 2021 .....</i>	7
<b>1.2 KEADAAN IKLIM CLIMATE CONDITION</b>	
1.2.1 Pengamatan Unsur Iklim Menurut Bulan di Stasiun Wamena, 2021 <i>Observation of Climate Elements by Month at Wamena Station, 2021</i>	9
<b>2. PEMERINTAHAN/GOVERNMENT</b>	
<b>2.1 WILAYAH ADMINISTRATIF ADMINISTRATIVE AREA</b>	
2.1.1 Jumlah Rukun Warga (RW) dan Rukun Tetangga (RT) Menurut Desa/Kelurahan di Kecamatan Karubaga, 2021 <i>Number of Rukun Warga and Rukun Tetangga by Villages/ Kelurahan in Karubaga Subdistrict, 2021 .....</i>	16
<b>2.2 SUMBER DAYA MANUSIA HUMAN RESOURCES</b>	
2.2.1 Jumlah Pegawai Negeri Sipil Menurut Pemerintah Daerah dan Jenis Kelamin, 2021 <i>Number of Civil Servants by Local Government and Sex, 2021 .....</i>	18
2.2.2 Jumlah Pegawai Negeri Sipil Pemerintah Daerah Kecamatan Karubaga Menurut Tingkat Pendidikan dan Jenis Kelamin, 2021 <i>Number of Civil Servants of Karubaga District Government by Educational Level and Sex, 2021 .....</i>	19

**3. PENDUDUK/POPULATION**

3.1	Penduduk, Distribusi Persentase Penduduk, Kepadatan Penduduk, Rasio Jenis Kelamin Penduduk Menurut Desa/Kelurahan di Kecamatan Karubaga, 2021 <i>Population, Percentage Distribution of Population, Population Density, and Population Sex Ratio by Villages/Kelurahan in Karubaga Subdistrict, 2021</i> .....	28
3.2	Jumlah Penduduk Menurut Kelompok Umur dan Jenis Kelamin di Kecamatan Karubaga, 2021 <i>Population by Age Groups and Sex in Karubaga Subdistrict, 2021</i> .....	30

**4. SOSIAL DAN KESEJAHTERAAN RAKYAT/SOCIAL AND WELFARE**

**4.1 PENDIDIKAN  
EDUCATION**

4.1.1	Banyaknya Desa <sup>1</sup> /Kelurahan yang Memiliki Fasilitas Sekolah Menurut Tingkat Pendidikan di Kecamatan Karubaga, 2019–2021 <i>Number of Villages<sup>1</sup>/Kelurahan Having Educational Facilities by Educational Level in Karubaga Subdistrict, 2019–2021</i> .....	38
4.1.2	Jumlah Sekolah Menurut Tingkat Pendidikan di Kecamatan Karubaga, 2020/2021 dan 2021/2022 <i>Number of Schools by Educational Level in Karubaga Subdistrict, 2020/2021 and 2021/2022</i> .....	39
4.1.3	Jumlah Guru Menurut Tingkat Pendidikan di Kecamatan Karubaga, 2020/2021 dan 2021/2022 <i>Number of Teachers by Educational Level in Karubaga Subdistrict, 2020/2021 and 2021/2022</i> .....	40
4.1.4	Jumlah Murid Menurut Tingkat Pendidikan di Kecamatan Karubaga, 2020/2021 dan 2021/2022 <i>Number of Pupils by Educational Level in Karubaga Subdistrict, 2020/2021 and 2021/2022</i> .....	41

**4.2 KESEHATAN  
HEALTH**

4.2.1	Banyaknya Desa <sup>1</sup> /Kelurahan yang Memiliki Sarana Kesehatan Menurut Jenis Sarana Kesehatan di Kecamatan Karubaga, 2019–2021	
-------	---	--

	Halaman Page
	42
4.2.2	43
<b>4.3</b>	
	44
4.3.2	45
4.3.3	46
4.3.4	47
4.3.5	48
<b>4.4</b>	
4.4.1	49

4.4.2	Banyaknya Kejadian Bencana Alam Menurut Desa/Kelurahan dan Jenis Bencana Alam di Kecamatan Karubaga, 2020 <i>Number of Natural Disaster Events by Villages/Kelurahan and Type of Natural Disaster in Karubaga Subdistrict, 2020</i> .....	50
4.4.3	Banyaknya Korban Jiwa Akibat Bencana Alam Menurut Desa/ Kelurahan dan Jenis Bencana Alam di Kecamatan Karubaga, 2020 <i>Number of Fatalities Due to Natural Disasters by Villages/Kelurahan and Type of Natural Disaster in Karubaga Subdistrict, 2020</i> .....	53
4.4.4	Keberadaan Fasilitas/Upaya Antisipasi/Mitigasi Bencana Alam Menurut Desa/Kelurahan di Kecamatan Karubaga, 2021 <i>Existence of Facilities/Efforts for Anticipation/Mitigation of Natural Disasters by Villages/Kelurahan by Villages/Kelurahan in Karubaga Subdistrict, 2021</i> .....	56
4.4.5	Banyaknya Desa/Kelurahan yang Memiliki Kelompok Kegiatan Olahraga Menurut Jenis Olahraga dan Ketersediaan Fasilitas/ Lapangan Olahraga di Kecamatan Karubaga, 2021 <i>Number of Villages/Kelurahan Having Sport Activities Groups by Type of Sport and Availability of Sport Facilities/Fields in Karubaga Subdistrict, 2021</i> .....	58
<b>5.</b>	<b>PERTANIAN/AGRICULTURE</b>	
5.1	Luas Panen Tanaman Sayuran dan Buah-buahan Semusim Menurut Jenis Tanaman di Kecamatan Karubaga (ha), 2018–2021 <i>Harvested Area of Seasonal Vegetables and Fruits by Kind of Plant in Karubaga Subdistrict (ha), 2018–2021</i> .....	66
5.2	Produksi Tanaman Sayuran dan Buah-buahan Semusim Menurut Jenis Tanaman di Kecamatan Karubaga (kuintal), 2018–2021 <i>Production of Seasonal Vegetables and Fruits by Kind of Plant in Karubaga Subdistrict (quintal), 2018–2021</i> .....	67
5.3	Luas Panen Tanaman Biofarmaka Menurut Jenis Tanaman di Kecamatan Karubaga (m <sup>2</sup> ), 2018–2021 <i>Harvested Area of Medicinal Plants by Kind of Plant in Karubaga Subdistrict (m<sup>2</sup>), 2018–2021</i> .....	68
5.4	Produksi Tanaman Biofarmaka Menurut Jenis Tanaman di Kecamatan Karubaga (kg), 2018–2021	

	Halaman Page
	<i>Production of Medicinal Plants by Kind of Plant in Karubaga Subdistrict (kg), 2018–2021</i> ..... 69
5.5	Luas Panen Tanaman Hias Menurut Jenis Tanaman di Kecamatan Karubaga (m <sup>2</sup> ), 2018–2021 <i>Harvested Area of Ornamental Plants by Kind of Plant in Karubaga Subdistrict (m<sup>2</sup>), 2018–2021</i> ..... 70
5.6	Produksi Tanaman Hias Menurut Jenis Tanaman di Kecamatan Karubaga (tangkai), 2018–2021 <i>Production of Ornamental Plants by Kind of Plant in Karubaga Subdistrict (stalks), 2018–2021</i> ..... 71
5.7	Produksi Buah-Buahan dan Sayuran Tahunan Menurut Jenis Tanaman di Kecamatan Karubaga (kuintal), 2018–2021 <i>Production of Annual Fruits and Vegetables by Kind of Plant in Karubaga Subdistrict (quintal), 2018–2021</i> ..... 72
<b>6.</b>	<b>PARIWISATA, TRANSPORTASI, DAN KOMUNIKASI/TOURISM, TRANSPORTATION, AND COMMUNICATION</b>
<b>6.1</b>	<b>PARIWISATA TOURISM</b>
6.1.1	Jumlah Sarana Akomodasi Menurut Desa/Kelurahan dan Jenis Akomodasi di Kecamatan Karubaga, 2021 <i>Number of Accomodation Facilities by Villages/Kelurahan and Type of Accomodation in Karubaga Subdistrict, 2021</i> ..... 80
<b>6.2</b>	<b>TRANSPORTASI TRANSPORTATION</b>
6.2.1	Prasarana dan Sarana Transportasi Antar Desa/Kelurahan Menurut Desa/Kelurahan di Kecamatan Karubaga, 2021 <i>Inter-Villages/Kelurahan Transportation Infrastructure and Facilities by Villages/Kelurahan in Karubaga Subdistrict, 2021</i> ..... 81
<b>6.3</b>	<b>KOMUNIKASI COMMUNICATION</b>
6.2.2	Keberadaan Kantor Pos/Pos Pembantu/Rumah Pos, Pos Keliling, dan Perusahaan/Agen Jasa Ekspedisi Swasta Menurut Desa/Kelurahan di Kecamatan Karubaga, 2021

	<i>Number of Post Office/Subsidiary of Post Office, Mobile Portal Service, Private Expedition Service Company by Villages/Kelurahan in Karubaga Subdistrict, 2021 .....</i>	83
6.3.1	Jumlah Menara Telepon seluler dan Operator Layanan Komunikasi Telepon Seluler Menurut Desa/Kelurahan di Kecamatan Karubaga, 2021 <i>Number of Base Transceiver Station (BTS) and Cellular Phone Communication Service Operators by Villages/Kelurahan in Karubaga Subdistrict, 2021 .....</i>	84
6.3.2	Kekuatan Sinyal Telepon Seluler dan Jenis Sinyal Internet Telepon Seluler Menurut Desa/Kelurahan di Kecamatan Karubaga, 2021 <i>The Strenght of Celular Phone Signal by Villages/Kelurahan in Karubaga Subdistrict, 2021 .....</i>	85
<b>7.</b>	<b>PERBANKAN, KOPERASI, DAN PERDAGANGAN/BANKING, COOPERATIVE, AND TRADE</b>	
7.1	Banyaknya Sarana Lembaga Keuangan Bank Menurut Desa/Kelurahan dan Jenis Bank di Kecamatan Karubaga, 2021 <i>Number of Bank by Villages/Kelurahan and Type of Bank in Karubaga Subdistrict, 2021 .....</i>	94
7.2	Banyaknya Koperasi Aktif Menurut Menurut Desa/Kelurahan dan Jenis Koperasi di Kecamatan Karubaga, 2021 <i>Number of Cooperative by Villages/Kelurahan and Type of Cooperative in Karubaga Subdistrict, 2021 .....</i>	95
7.3	Banyaknya Sarana Perdagangan Menurut Desa/Kelurahan dan Jenis Sarana Perdagangan di Kecamatan Karubaga, 2021 <i>Number of Trade Facilities by Villages/Kelurahan and Type of Trade Facilities in Karubaga Subdistrict, 2021 .....</i>	97

## DAFTAR GAMBAR/LIST OF FIGURES

	Halaman Page
1.1 Luas Daerah menurut Kecamatan (%), 2021 ..... <i>Total Area by Subdistrict (%), 2021</i> .....	4
2.1 Luas Daerah menurut Kecamatan (%), 2021 ..... <i>Total Area by Subdistrict (%), 2021</i> .....	15
3.1 Luas Daerah menurut Kecamatan (%), 2021 ..... <i>Total Area by Subdistrict (%), 2021</i> .....	26
4.1 Luas Daerah menurut Kecamatan (%), 2021 ..... <i>Total Area by Subdistrict (%), 2021</i> .....	36
5.1 Luas Daerah menurut Kecamatan (%), 2021 ..... <i>Total Area by Subdistrict (%), 2021</i> .....	64
6.1 Luas Daerah menurut Kecamatan (%), 2021 ..... <i>Total Area by Subdistrict (%), 2021</i> .....	78
7.1 Luas Daerah menurut Kecamatan (%), 2021 ..... <i>Total Area by Subdistrict (%), 2021</i> .....	92





## PENJELASAN UMUM/EXPLANATORY NOTES

Tanda-tanda, satuan-satuan, dan lain-lainnya yang digunakan dalam publikasi ini adalah sebagai berikut:

*Symbols, measurement units, and acronyms which are used in this publication, are as follows:*

### 1. TANDA-TANDA/SYMBOLS

Data tidak tersedia/ <i>Data not available</i> .....	: ...
Tidak ada atau nol / <i>Null or zero</i> .....	: -
Data dapat diabaikan/ <i>Data negligible</i> .....	: 0
Tanda decimal/ <i>Decimal point</i> .....	: ,
Data tidak dapat ditampilkan/ <i>Not applicable</i> .....	: NA
Angka estimasi/ <i>Estimated figures</i> .....	: e
Angka diperbaiki/ <i>Revised figures</i> .....	: r
Angka sementara/ <i>Preliminary figures</i> .....	: x
Angka sangat sementara/ <i>Very preliminary figures</i> .....	: xx
Angka sangat sangat sementara/ <i>Very very preliminary figures</i> .....	: xxx

### 2. SATUAN/UNITS

barel/ <i>barrel</i> .....	: 158,99 liter/ <i>litres</i> = 1/6,2898 m <sup>3</sup>
hektar (ha)/ <i>hectare (ha)</i> .....	: 10 000 m <sup>2</sup>
kilometer (km)/ <i>kilometres (km)</i> .....	: 1 000 meter/ <i>meters (m)</i>
knot/ <i>knot</i> .....	: 1,8523 km/jam ( <i>km/hour</i> )
kuintal/ <i>quintal</i> .....	: 100 kg
KWh .....	: 1 000 Watt hour
MWh .....	: 1 000 KWh
liter (untuk beras)/ <i>litre (for rice)</i> .....	: 0,80 kg
MMSCF .....	: 1/35,3 m <sup>3</sup>
metrik ton (m.ton)/ <i>metric ton (m. ton)</i> .....	: 0,98421 long ton = 1 000 kg
ons/ <i>ounce</i> .....	: 28,31 gram/ <i>grams</i>
ton .....	: 1 000 kg

Satuan lain: buah, dus, butir, helai/lembar, kaleng, batang, pulsa, ton kilometer (ton-km), jam, menit, persen (%).

*Other units: unit, pack, pieces, sheet, tin, pulse, ton-kilometres(ton-km), hour, minute, percent (%).*

Perbedaan angka di belakang koma disebabkan oleh pembulatan angka.

*The difference in decimal numbers is caused by rounding.*



## DAFTAR SINGKATAN/LIST OF ABBREVIATION

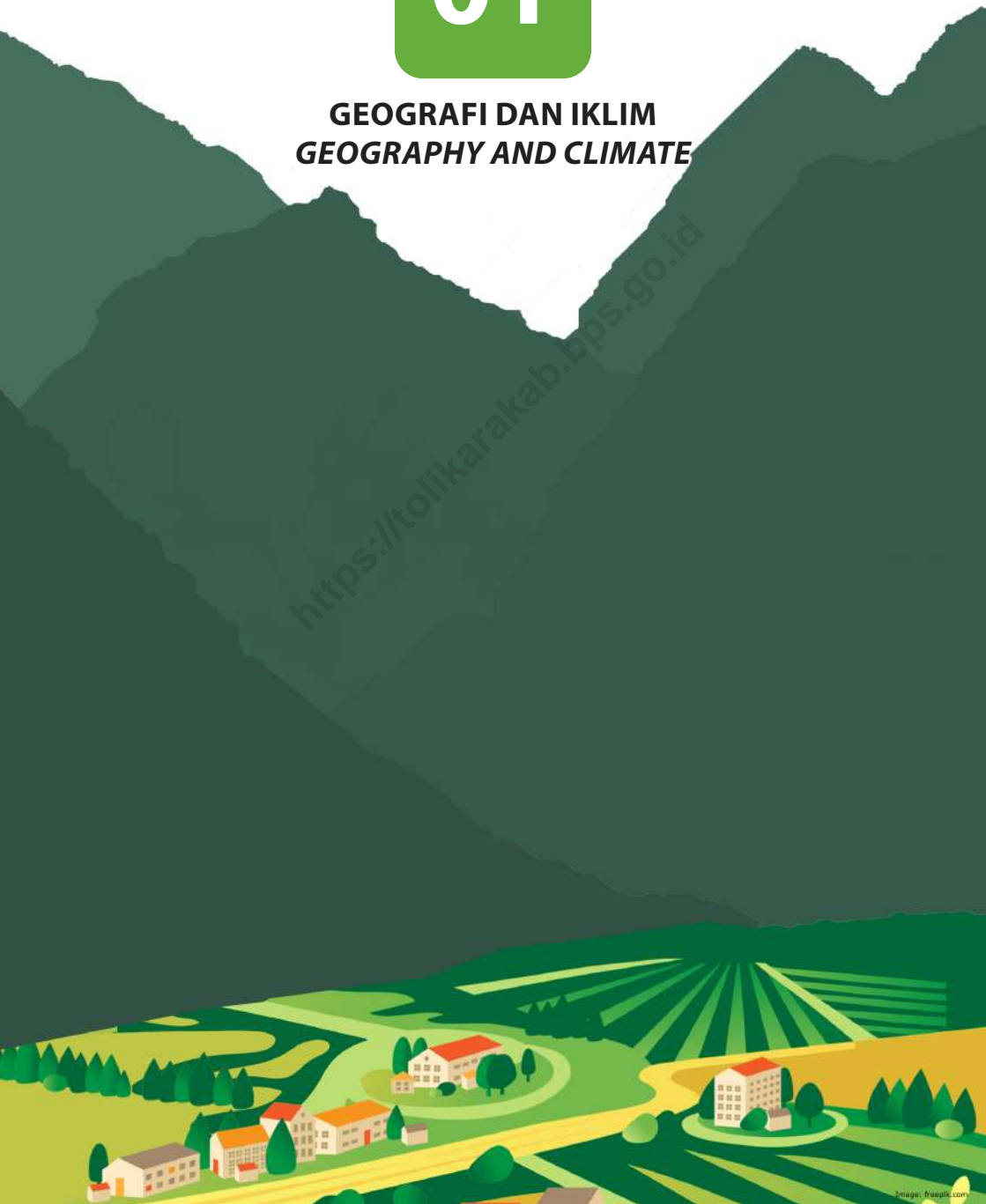
SI	: Stasiun Iklim/ <i>Climate Station</i>
SMPK	: Stasiun Meterologi Pertanian Khusus/ <i>Special Agricultural Meteorological Station</i>
t.t	: Tempat tidur/ <i>Bed</i>
BCG	: Bacillus Calmette Guerin
DPT	: Difteri, Pertusis, Tetanus/ <i>Diphtheria, Tetanus, and Pertussis</i>
TT	: Tetanus Toxoid
IOT	: Industri Obat Tradisional/ <i>Traditional Medicine Industry</i>
IKOT	: Industri Kecil Obat Tradisional/ <i>Traditional Medicine Small Industry</i>
Alkes	: Alat kesehatan/ <i>Health Kits</i>
PKRT	: Perbekalan Kesehatan Rumah tangga/ <i>Household Health Logistics</i>
Kompl	: Komplemen/ <i>Complement</i>
IRTP	: Industri Pangan Produksi Rumah Tangga/ <i>Foods Home Industry</i>
PBF	: Pedagang Besar Farmasi/ <i>Pharmacy Whole-seller</i>
GFK	: Gudang Farmasi Kab/Kota/Regency/ <i>Municipality Pharmacy Warehouse</i>
RB	: Rumah Bersalin/ <i>Delivery House</i>
Pustu	: Puskesmas pembantu/ <i>Auxiliary Public Health Center</i>
BP	: Balai Pengobatan/ <i>Polyclinic</i>
TPS	: Tempat Pembuangan Sampah Sementara / <i>landfill</i>
Jamkesmas	: Jaminan kesehatan masyarakat miskin/ <i>Poor public health insurance</i>
PJKMU	: Program Jaminan Kesehatan Masyarakat Umum/ <i>General Public Health Insurance Program</i>
SIUP	: Surat Ijin Usaha Perdagangan/ <i>Trading Permission Letter</i>
TDP	: Tanda Daftar Perusahaan/ <i>Company Registration Identity</i>
API	: Angka Pengenal Importir/ <i>Importer's Identity Number</i>



01

**GEOGRAFI DAN IKLIM**  
**GEOGRAPHY AND CLIMATE**

<https://kolikarakab.bps.go.id>





**PENJELASAN TEKNIS**

1. Kecamatan Karubaga merupakan Ibukota Kabupaten Tolikara. Kecamatan Karubaga ini terletak di tengah-tengah Kabupaten Tolikara. Letaknya yang berada di tengah tersebut menjadi salah satu alasan kenapa Kecamatan Karubaga dipilih sebagai Ibukota Kabupaten Tolikara.
2. Secara geografis, Kecamatan Karubaga sebelah utara berbatasan dengan Kecamatan Lianogoma, sebelah timur berbatasan dengan Kecamatan Kondaga, sebelah selatan berbatasan dengan Kecamatan Geya, dan sebelah barat berbatasan dengan Kecamatan Nelawi. Karubaga secara keseluruhan termasuk desa-desa yang ada merupakan wilayah pegunungan dengan ketinggian rata-rata 1500 m di atas permukaan laut. Keadaan geografis ini sangat wajar di Kabupaten Tolikara karena pada dasarnya Kabupaten Tolikara berada di wilayah pegunungan tengah di Pulau Papua.
3. Secara administratif, pada tahun 2017, Kecamatan Karubaga terbagi menjadi 22 (dua puluh dua) desa dan 1 (satu) kelurahan, yaitu Kelurahan Karubaga. Di mana sebelumnya pada tahun 2010 Kecamatan ini terdiri dari 25 (dua puluh lima) desa dan 1 (satu) kelurahan. Kecamatan

**TECHNICAL NOTES**

1. *Karubaga District is the capital of Tolikara Regency. Karubaga District is located in the middle of Tolikara Regency. Its location in the middle is one of the reasons why Karubaga District was chosen as the capital of Tolikara Regency.*
2. *Geographically, Karubaga Subdistrict is bordered by Lianogoma District in the north, east by Kondaga District, in the south by Geya District, and in the west by Nelawi District. Karubaga as a whole including the existing villages is a mountainous area with an average altitude of 1500 m above sea level. This geographical situation is very natural in Tolikara Regency because basically Tolikara Regency is located in the central mountainous region of Papua Island.*
3. *Administratively, in 2017, Karubaga Sub-district was divided into 22 (twenty-two) villages and 1 (one) sub-district, namely Karubaga Village. Where previously in 2010 this sub-district consisted of 25 (twenty five) villages and 1 (one) kelurahan. Karubaga sub-district underwent changes, including several villages being merged with other sub-districts, their villages were deleted, and there were new villages due to division from other villages. In the end, in 2011 the regional regulation decided that Karubaga sub-district was divided*

Karubaga mengalami perubahan, diantaranya beberapa desa bergabung dengan Kecamatan lain, dihapus desanya, dan terdapat desa baru karena pemekaran dari desa lain. Pada akhirnya pada tahun 2011 perda memutuskan Kecamatan Karubaga terbagi menjadi 22 (dua puluh dua) desa dan 1 (satu) kelurahan. Jika dilihat dari luas wilayahnya menurut pemerintah daerah Kabupaten Tolikara, Kecamatan Karubaga mempunyai luas wilayah sekitar 312 km<sup>2</sup>.

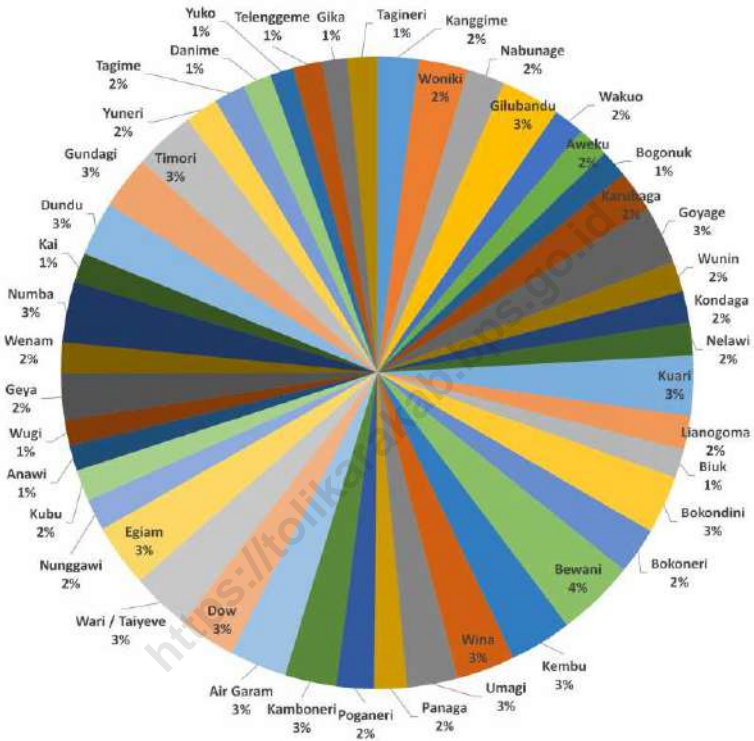
*into 22 (twenty-two) villages and 1 (one) sub-district. When viewed from the area according to the local government of Tolikara Regency, Karubaga District has an area of about 312 km<sup>2</sup>.*

<https://tolikarakab.bps.go.id>



**Gambar** 1.1  
**Figures**

**Luas Daerah menurut Kecamatan (%), 2021**  
**Total Area by Kecamatan (%), 2021**



Sumber/Source : ....

## 1.1 KEADAAN GEOGRAFI GEOGRAPHY CONDITION

**Tabel** 1.1.1 **Luas Daerah Menurut Desa/Kelurahan di Kecamatan Karubaga, 2021**  
**Table** 1.1.1 **Total Area by Villages/Kelurahan in Karubaga Subdistrict, 2021**

Desa/Kelurahan <i>Village/Kelurahan</i>	Luas <i>Total Area</i> (km <sup>2</sup> /sq.km)	Persentase terhadap Luas <i>Kecamatan</i> <i>Percentage to Subdistrict Area</i>
(1)	(2)	(3)
Karubaga	4,76	1,53
Kogimage	9,56	3,06
Molera	17,36	5,56
Longgoalome	15,36	4,92
Ampera	8,04	2,58
Danggulurik	17,36	5,56
Gurikme	14,36	4,60
Lirak	18,36	5,88
Kimobur	17,36	5,56
Muara	8,14	2,61
Kuragepura	13,36	4,28
Nalorini	16,36	5,24
Beleme	17,36	5,56
Gurikagewa	15,36	4,92
Luwik	16,36	5,24
Elsadai	6,78	2,17
Ebenhaiser	5,02	1,61
Kolilan	17,41	5,58
Kuluname	17,31	5,55

Lanjutan Tabel/*Continued Table* 1.1.1

<b>Desa/Kelurahan Village/Kelurahan</b>	<b>Luas Total Area (km<sup>2</sup>/sq.km)</b>	<b>Persentase terhadap Luas Kecamatan Percentage to Subdistrict Area</b>
(1)	(2)	(3)
Pulanggun	17,66	5,66
Gininggadonak	16,36	5,24
Wanimo	16,06	5,15
Kiranage	6,02	1,93
<b>Karubaga</b>	<b>312,00</b>	<b>100,00</b>

Catatan/*Note*: ...Sumber/*Source*: Badan Pusat Statistik Kabupaten Tolikara

**Tabel**  
**Table** 1.1.2

**Jarak ke Ibukota Kecamatan dan Ibukota Kabupaten/Kota Menurut Desa/Kelurahan di Kecamatan Karubaga (km), 2021**  
***Distance to the Subdistrict Capital and Regency/Municipal Capital by Villages/Kelurahan in Karubaga Subdistrict (km), 2021***

<b>Desa/Kelurahan</b> <b>Village/Kelurahan</b>	<b>Jarak ke Ibukota Kecamatan</b> <b>Distance to Subdistrict Capital</b>	<b>Jarak ke Ibukota Kabupaten/ Kota</b> <b>Distance to Regency/Municipal Capital</b>
(1)	(2)	(3)
Karubaga	2	1
Molera	6	8
Kogimage	1	7
Ampera	1	5
Gininggadonak	5	8
Danggulurik	1	7
Gurikme	2	4
Lirak	3	2
Kimobur	3	1
Muara	2	8
Kuragepura	2	1
Kiranage	1	2
Nalorini	8	10
Beleme	6	8
Gurikagewak	3	5
Luwik	2	6
Elsadai	1	6
Ebenhaiser	1	4

Lanjutan Tabel/*Continued Table 1.1.2*

<b>Desa/Kelurahan Village/Kelurahan</b>	<b>Jarak ke Ibukota Kecamatan Distance to Subdistrict Capital</b>	<b>Jarak ke Ibukota Kabupaten/ Kota Distance to Regency/Municipal Capital</b>
(1)	(2)	(3)
Kolilan	3	7
Kuluname	3	5
Pulanggun	4	8
Longgoalome	3	5
Wanimo	7	8

Catatan/Note: ...

Sumber/Source: BPS, Pendataan Potensi Desa (Podes) 2021/BPS-Statistics Indonesia, Village Potential Data Collecting 2021

## 1.2 KEADAAN IKLIM CLIMATE CONDITION

**Tabel** 1.2.1 **Pengamatan Unsur Iklim Menurut Bulan di Stasiun Wamena, 2021**  
**Table** *Observation of Climate Elements by Month at Wamena Station, 2021*

Bulan Month	Jumlah Curah Hujan Number of Precipitation (mm)	Jumlah Hari Hujan (hari) Number of Rainy Days (day)
(1)	(2)	(3)
Januari/January	156,4	21
Februari/February	308,6	25
Maret/March	217,1	28
April/April	151,7	23
Mei/May	126,7	23
Juni/June	125,7	22
Juli/July	90,1	27
Agustus/August	42,7	19
September/September	147,2	22
Oktober/October	133,2	15
November/November	186,0	24
Desember/December	375,7	17

Catatan/Note: ....

Sumber/Source: Badan Meteorologi, Klimatologi dan Geofisika/Meteorological, Climatological, and Geophysical Agency

02

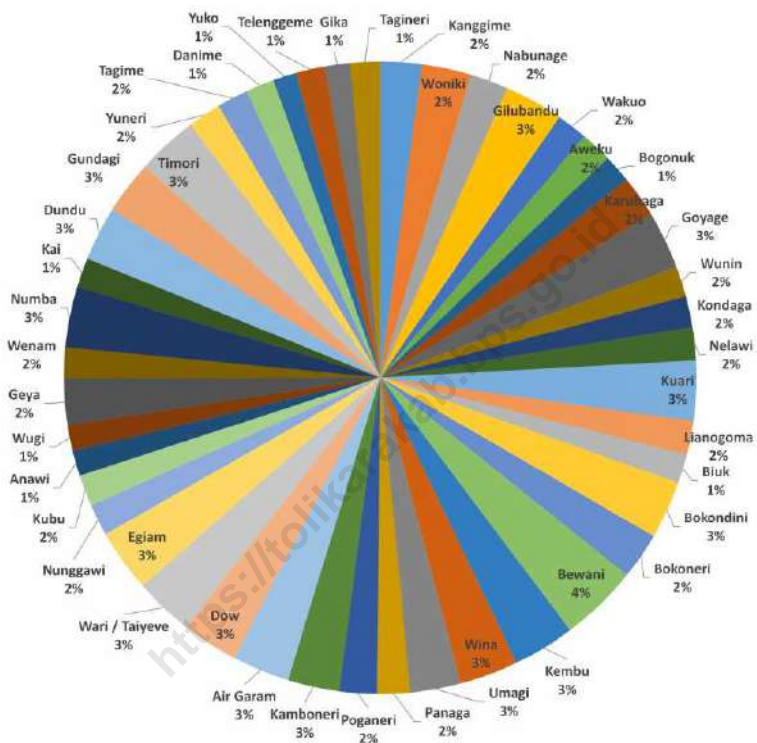
**PEMERINTAHAN  
GOVERNMENT**







**Gambar 2.1** Luas daerah menurut Kecamatan (%), 2021  
**Figures** **Total Area by Subdistrict (%), 2021**



Sumber/Source : ...

## 2.1 WILAYAH ADMINISTRATIF ADMINISTRATIVE AREA

**Tabel 2.1.1** Jumlah Rukun Warga (RW) dan Rukun Tetangga (RT) Menurut Desa/Kelurahan di Kecamatan Karubaga, 2021  
**Table** *Number of Rukun Warga and Rukun Tetangga by Villages'/Kelurahan in Karubaga Subdistrict, 2021*

Desa/Kelurahan <i>Village/Kelurahan</i>	Rukun Warga (RW) <i>Rukun Warga</i>	Rukun Tetangga (RT) <i>Rukun Tetangga</i>
(1)	(2)	(3)
Karubaga	...	...
Molera	...	...
Kogimage	...	...
Ampera	...	...
Gininggadonak	...	...
Danggulurik	...	...
Gurikme	...	...
Lirak	...	...
Kimobur	...	...
Muara	...	...
Kuragepura	...	...
Kiranage	...	...
Nalorini	...	...
Beleme	...	...
Gurikagewak	...	...
Luwik	...	...
Elsadai	...	...
Ebenhaiser	...	...
Kolilan	...	...
Kuluname	...	...

Lanjutan Tabel/*Continued Table 2.1.1*

<b>Desa/Kelurahan</b> <i>Village/Kelurahan</i>	<b>Rukun Warga (RW)</b> <i>Rukun Warga</i>	<b>Rukun Tetangga (RT)</b> <i>Rukun Tetangga</i>
(1)	(2)	(3)
Pulanggan	...	...
Longgoalome	...	...
Wanimo	...	...
<b>Karubaga</b>	...	...

Catatan/*Note*: ...Sumber/*Source*: ...

## 2.2 SUMBER DAYA MANUSIA HUMAN RESOURCES

**Tabel 2.2.1** Jumlah Pegawai Negeri Sipil Menurut Pemerintah Daerah dan Jenis Kelamin, 2021  
**Table** *Number of Civil Servants by Local Government and Sex, 2021*

Pemerintah Daerah <i>Local Government</i>	Laki-Laki <i>Male</i>	Perempuan <i>Female</i>	Jumlah <i>Total</i>
(1)	(2)	(3)	(4)
Pemerintah Daerah Kecamatan Karubaga	...	...	...
Pemerintah Daerah Kelurahan XX	...	...	...
Pemerintah Daerah Kelurahan XX	...	...	...
Pemerintah Daerah Desa XX	...	...	...
Pemerintah Daerah Desa XX	...	...	...

Catatan/Note: ...

Sumber/Source: ...

**Tabel** 2.2.2  
**Table**

**Jumlah Pegawai Negeri Sipil Pemerintah Daerah  
Kecamatan Karubaga Menurut Tingkat Pendidikan dan  
Jenis Kelamin, 2021**  
*Number of Civil Servants of Karubaga District Government  
by Educational Level and Sex, 2021*

<b>Tingkat Pendidikan</b> <i>Educational Level</i>	<b>Laki-Laki</b> <i>Male</i>	<b>Perempuan</b> <i>Female</i>	<b>Jumlah</b> <i>Total</i>
(1)	(2)	(3)	(4)
Sekolah Dasar (SD) <i>Primary School</i>	...	...	...
SMP/Sederajat <i>Junior High School</i>	...	...	...
SMA/Sederajat <i>Senior High School</i>	...	...	...
Diploma I/Akta I <i>Diploma I/Akta I</i>	...	...	...
Diploma II/Akta II <i>Diploma II/Akta II</i>	...	...	...
Diploma III/Akta III <i>Diploma III/Akta III</i>	...	...	...
Diploma IV/Akta IV <i>Diploma IV/Akta IV</i>	...	...	...
S1/Sarjana <i>Under Graduate/Bachelor</i>	...	...	...
S2/Pasca Sarjana <i>Graduate</i>	...	...	...
S3/Doktor/Ph.D <i>Post Graduate</i>	...	...	...
<b>Jumlah/Total</b>	...	...	...

Catatan/Note: ...

Sumber/Source: ...

<https://tolikarakab.bps.go.id>

03

**PENDUDUK  
POPULATION**

<https://tolikar.kab.bps.go.id>

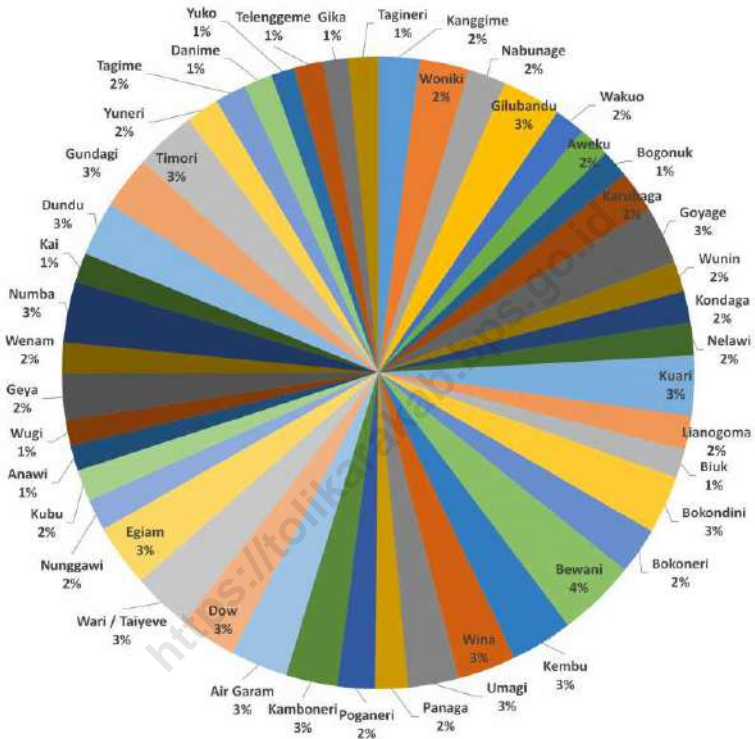






**Gambar 3.1**  
**Figures**

**Luas Daerah menurut Kecamatan (%), 2021.**  
**Total Area by Subdistrict (%), 2021.**



Sumber/Source : ....

**Tabel** 3.1  
**Table**

**Penduduk, Distribusi Persentase Penduduk, Kepadatan Penduduk, Rasio Jenis Kelamin Penduduk Menurut Desa/Kelurahan di Kecamatan Karubaga, 2021**  
*Population, Percentage Distribution of Population, Population Density, and Population Sex Ratio by Villages/ Kelurahan in Karubaga Subdistrict, 2021*

Desa/Kelurahan <i>Village/Kelurahan</i>	Penduduk/Population		
	Laki-Laki/Male	Perempuan/Female	Jumlah/Total
(1)	(2)	(3)	(4)
Karubaga			
Molera			
Kogimage			
Ampera			
Gininggadonak			
Danggulurik			
Gurikme			
Lirak			
Kimobur			
Muara			
Kuragepura			
Kiranage			
Nalorini			
Beleme			
Gurikagewak			
Luwik			
Elsadai			
Ebenhaiser			
Kolilan			
Kuluname			

Lanjutan Tabel/*Continued Table 3.1*

Desa/Kelurahan <i>Village/Kelurahan</i>	Penduduk/ <i>Population</i>		
	Laki-Laki/ <i>Male</i>	Perempuan/ <i>Female</i>	Jumlah/ <i>Total</i>
(1)	(2)	(3)	(4)
Pulanggun			
Longgoalome			
Wanimo			
<b>Karubaga</b>			

Lanjutan Tabel/*Continued Table 3.1*

<b>Desa/Kelurahan Village/Kelurahan</b>	<b>Persentase Penduduk Percentage of Total Population</b>	<b>Kepadatan Penduduk (per Km<sup>2</sup>) Population Density per sq.km</b>	<b>Rasio Jenis Kelamin Penduduk Population Sex Ratio</b>
(1)	(5)	(6)	(7)
Karubaga			
Molera			
Kogimage			
Ampera			
Gininggadonak			
Danggulurik			
Gurikme			
Lirak			
Kimobur			
Muara			
Kuragepura			
Kiranage			
Nalorini			
Beleme			
Gurikagewak			
Luwik			
Elsadai			
Ebenhaiser			

Lanjutan Tabel/*Continued Table 3.1*

<b>Desa/Kelurahan Village/Kelurahan</b>	<b>Persentase Penduduk Percentage of Total Population</b>	<b>Kepadatan Penduduk (per Km<sup>2</sup>) Population Density per sq.km</b>	<b>Rasio Jenis Kelamin Penduduk Population Sex Ratio</b>
(1)	(5)	(6)	(7)
Kolilan			
Kuluname			
Pulanggun			
Longgoalome			
Wanimo			
<b>Karubaga</b>			

Catatan/Note: ...

Sumber/Source: ...



# 04

## SOSIAL DAN KESEJAHTERAAN RAKYAT SOCIAL AND WELFARE

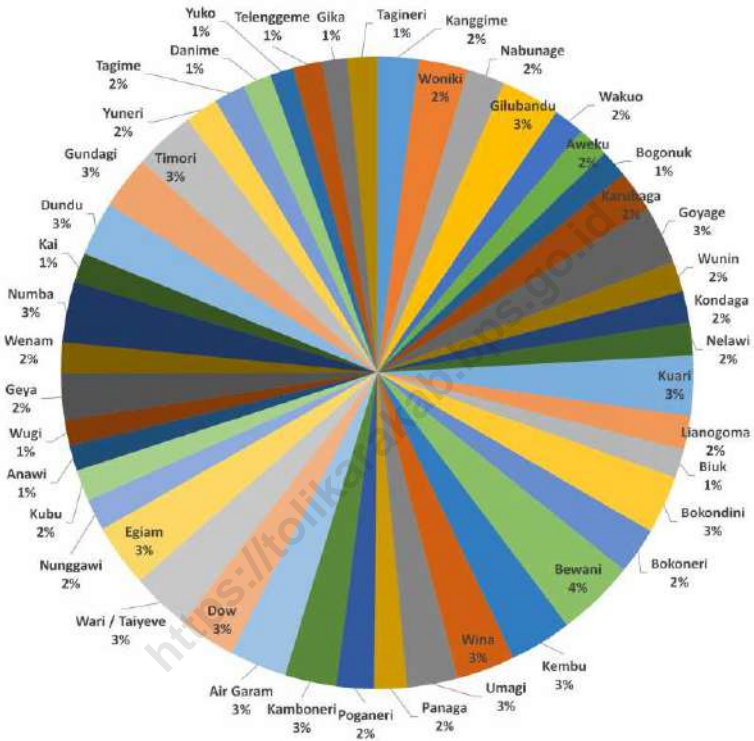






**Gambar 4.1**  
**Figures**

**Luas Daerah menurut Kecamatan (%), 2021.**  
**Total Area by Subdistrict (%), 2021.**



Sumber/Source : ....

#### 4.1 PENDIDIKAN EDUCATION

**Tabel 4.1.1** Banyaknya Desa<sup>1</sup>/Kelurahan yang Memiliki Fasilitas Sekolah Menurut Tingkat Pendidikan di Kecamatan Karubaga, 2019–2021  
*Number of Villages<sup>1</sup>/Kelurahan Having Educational Facilities by Educational Level in Karubaga Subdistrict, 2019–2021*

Tingkat Pendidikan <i>Educational Level</i>	2019	2020	2021
(1)	(2)	(3)	(4)
Sekolah Dasar (SD) <i>Primary School</i>			2
Madrasah Ibtidaiyah (MI) <i>Madrasah Ibtidaiyah</i>			-
Sekolah Menengah Pertama (SMP) <i>Junior High School</i>			2
Madrasah Tsanawiyah (MTs) <i>Madrasah Tsanawiyah (MTs)</i>			-
Sekolah Menengah Atas (SMA) <i>Senior High School</i>			2
Sekolah Menengah Kejuruan (SMK) <i>Vocational High School</i>			-
Madrasah Aliyah (MA) <i>Madrasah Aliyah</i>			-
Akademi/Perguruan Tinggi <i>Academy/University</i>			-

Catatan/Note: <sup>1</sup>Desa pada tabel ini termasuk Unit Permukiman Transmigrasi (UPT) yang masih dibina oleh kementerian terkait/  
*Villages in this table include Transmigration Settlement Unit which is still fostered by the relevant ministries.*

Sumber/Source: BPS, Pendataan Potensi Desa (Podes) 2020 dan 2021/BPS-Statistics Indonesia, *Village Potential Data Collecting 2020 and 2021*

**Tabel 4.1.2**  
**Table**

**Jumlah Sekolah Menurut Tingkat Pendidikan di Kecamatan Karubaga, 2020/2021 dan 2021/2022**  
**Number of Schools by Educational Level in Karubaga Subdistrict, 2020/2021 and 2021/2022**

Tingkat Pendidikan Educational Level	Negeri/Public		Swasta/Private		Jumlah/Total	
	2020/2021	2021/2022	2020/2021	2021/2022	2020/2021	2021/2022
(1)	(2)	(3)	(4)	(5)	(6)	(7)
Taman Kanak-Kanak (TK) <sup>1</sup> /Kindergarten <sup>1</sup>	1	1	-	-	1	1
Raudatul Athfal (RA) <sup>2</sup> Raudatul Athfal (RA) <sup>2</sup>	_3	_3	-	-	-	-
Sekolah Dasar (SD) <sup>1</sup> Elementary Schools <sup>1</sup>	2	2	2	2	4	4
Madrasah Ibtidaiyah (MI) <sup>2</sup> /Madrasah Ibtidaiyah (MI) <sup>2</sup>	-	-	-	-	-	-
Sekolah Menengah Pertama (SMP) <sup>1</sup> /Junior High Schools <sup>1</sup>	1	1	1	1	2	2
Madrasah Tsanawiyah (MTs) <sup>2</sup> /Madrasah Tsanawiyah (MTs) <sup>2</sup>	-	-	-	-	-	-
Sekolah Menengah Atas (SMA) <sup>1</sup> /Senior High Schools <sup>1</sup>	1	1	1	1	2	2
Sekolah Menengah Kejuruan (SMK) <sup>1</sup> Vocational High Schools <sup>1</sup>	-	-	-	-	-	-
Madrasah Aliyah (MA) <sup>2</sup> Madrasah Aliyah (MA) <sup>2</sup>	-	-	-	-	-	-

Catatan/Note: <sup>3</sup> Seluruh Raudatul Athfal (RA) berstatus swasta/All Raudatul Athfal (RA) are private

Sumber/Source: <sup>1</sup> Kementerian Pendidikan, Kebudayaan, Riset, dan Teknologi, Sistem Data Pokok Pendidikan, data semester ganjil laporan sampai dengan 30 November 2021/Ministry of Education, Culture, Research, and Technology, Basic Education Data System, odd semester report data up to 30 November 2021

<sup>2</sup> Kementerian Agama, EMIS, data semester ganjil laporan sampai dengan 17 Februari 2022/Ministry of Religious Affairs, EMIS, odd semester report data up to 17 February 2022

**Tabel 4.1.3** Jumlah Guru Menurut Tingkat Pendidikan di Kecamatan Karubaga, 2020/2021 dan 2021/2022  
**Table** Number of Teachers by Educational Level in Karubaga Subdistrict, 2020/2021 and 2021/2022

Tingkat Pendidikan Educational Level	Negeri/Public		Swasta/Private		Jumlah/Total	
	2020/2021	2021/2022	2020/2021	2021/2022	2020/2021	2021/2022
(1)	(2)	(3)	(4)	(5)	(6)	(7)
Taman Kanak-Kanak (TK) <sup>1</sup> /Kindergarten <sup>1</sup>	8	5	-	-	8	5
Raudatul Athfal (RA) <sup>2</sup> Raudatul Athfal (RA) <sup>2</sup>	-	-	-	-	-	-
Sekolah Dasar (SD) <sup>1,3</sup> Elementary Schools <sup>1,3</sup>	22	20	20	14	42	34
Madrasah Ibtidaiyah (MI) <sup>2</sup> /Madrasah Ibtidaiyah (MI) <sup>2</sup>	-	-	-	-	-	-
Sekolah Menengah Pertama (SMP) <sup>1,3</sup> / Junior High Schools <sup>1,3</sup>	22	20	19	19	41	39
Madrasah Tsanawiyah (MTs) <sup>2</sup> /Madrasah Tsanawiyah (MTs) <sup>2</sup>	-	-	-	-	-	-
Sekolah Menengah Atas (SMA) <sup>1,3</sup> /Senior High Schools <sup>1,3</sup>	23	24	14	12	37	36
Sekolah Menengah Kejuruan (SMK) <sup>1,3,4</sup> Vocational High Schools <sup>1,3,4</sup>	-	-	-	-	-	-
Madrasah Aliyah (MA) <sup>2</sup> Madrasah Aliyah (MA) <sup>2</sup>	-	-	-	-	-	-

Catatan/Note: <sup>3</sup> Jumlah guru termasuk kepala sekolah dan guru/The total of teachers including headmaster and teacher.

<sup>4</sup> Guru yang mengajar di dua sekolah atau lebih dihitung di masing-masing sekolah/Teacher who taught in two schools or more counted in every school.

Sumber/Source: <sup>1</sup> Kementerian Pendidikan, Kebudayaan, Riset, dan Teknologi, Sistem Data Pokok Pendidikan, data semester ganjil laporan sampai dengan 30 November 2021/Ministry of Education, Culture, Research, and Technology, Basic Education Data System, odd semester report data up to 30 November 2021

<sup>2</sup> Kementerian Agama, EMIS, data semester ganjil laporan sampai dengan 17 Februari 2022/Ministry of Religious Affairs, EMIS, odd semester report data up to 17 February 2022

**Tabel** 4.1.4  
**Table**

**Jumlah Murid Menurut Tingkat Pendidikan di Kecamatan Karubaga, 2020/2021 dan 2021/2022**  
**Number of Pupils by Educational Level in Karubaga Subdistrict, 2020/2021 and 2021/2022**

Tingkat Pendidikan Educational Level	Negeri/Public		Swasta/Private		Jumlah/Total	
	2020/2021	2021/2022	2020/2021	2021/2022	2020/2021	2021/2022
(1)	(2)	(3)	(4)	(5)	(6)	(7)
Taman Kanak-Kanak (TK) <sup>1</sup> /Kindergarten <sup>1</sup>	34	36	-	-	34	36
Raudatul Athfal (RA) <sup>2</sup> Raudatul Athfal (RA) <sup>2</sup>	-	-	-	-	-	-
Sekolah Dasar (SD) <sup>1</sup> Elementary Schools <sup>1</sup>	581	562	240	297	821	859
Madrasah Ibtidaiyah (MI) <sup>2</sup> /Madrasah Ibtidaiyah (MI) <sup>2</sup>	-	-	-	-	-	-
Sekolah Menengah Pertama (SMP) <sup>1</sup> /Junior High Schools <sup>1</sup>	322	353	249	218	571	571
Madrasah Tsanawiyah (MTs) <sup>2</sup> /Madrasah Tsanawiyah (MTs) <sup>2</sup>	-	-	-	-	-	-
Sekolah Menengah Atas (SMA) <sup>1</sup> /Senior High Schools <sup>1</sup>	385	390	233	254	618	644
Sekolah Menengah Kejuruan (SMK) <sup>1</sup> Vocational High Schools <sup>1</sup>	-	-	-	-	-	-
Madrasah Aliyah (MA) <sup>2</sup> Madrasah Aliyah (MA) <sup>2</sup>	-	-	-	-	-	-

Catatan/Note: ...

Sumber/Source: <sup>1</sup> Kementerian Pendidikan, Kebudayaan, Riset, dan Teknologi, Sistem Data Pokok Pendidikan, data semester ganjil laporan sampai dengan 30 November 2021/Ministry of Education, Culture, Research, and Technology, Basic Education Data System, odd semester report data up to 30 November 2021

<sup>2</sup> Kementerian Agama, EMIS, data semester ganjil laporan sampai dengan 17 Februari 2022/Ministry of Religious Affairs, EMIS, odd semester report data up to 17 February 2022

## 4.2 KESEHATAN HEALTH

**Tabel 4.2.1** Banyaknya Desa<sup>1</sup>/Kelurahan yang Memiliki Sarana Kesehatan Menurut Jenis Sarana Kesehatan di Kecamatan Karubaga, 2019–2021  
**Number of Villages<sup>1</sup>/Kelurahan Health Facilities by Type of Health Facilities in Karubaga Subdistrict, 2019–2021**

Jenis Sarana Kesehatan <i>Type of Health Facilities</i>	2019	2020	2021
(1)	(2)	(3)	(4)
Rumah Sakit <i>Hospital</i>			-
Rumah Sakit Bersalin <i>Maternity Hospital</i>			-
Poliklinik/Balai Pengobatan <i>Polyclinic</i>			-
Puskesmas Rawat Inap <i>Public Health Center with Inpatient Care</i>			1
Puskesmas Tanpa Rawat Inap <i>Public Health Center without Inpatient Care</i>			-
Apotek <i>Pharmacy</i>			-

Catatan/Note: ...

Sumber/Source: BPS, Pendataan Potensi Desa (Podes) 2019–2021/BPS-Statistics Indonesia, Village Potential Data Collecting 2019–2021

**Tabel** 4.2.2  
**Table**

**Banyaknya Warga Penderita Kekurangan Gizi Menurut Desa/Kelurahan di Kecamatan Karubaga, 2020**  
**Number of People with Malnutrition by Villages/Kelurahan in Karubaga Subdistrict, 2020**

Desa/Kelurahan Village/Kelurahan	2020
(1)	(2)
Karubaga	-
Molera	-
Kogimage	-
Ampera	-
Gininggadonak	-
Danggulurik	-
Gurikme	-
Lirak	-
Kimobur	-
Muara	-
Kuragepura	-
Kiranage	-
Nalorini	-
Beleme	-
Gurikagewak	-
Luwik	-

Desa/Kelurahan Village/Kelurahan	2020
(1)	(2)
Elsadai	-
Ebenhaiser	-
Kolilan	-
Kuluname	-
Pulanggun	-
Longgoalome	-
Wanimo	-
<b>Karubaga</b>	-

Catatan/Note: ...

Sumber/Source: BPS, Pendataan Potensi Desa (Podes) 2021/BPS-Statistics Indonesia, Village Potential Data Collecting 2021



### 4.3 PERUMAHAN DAN LINGKUNGAN HOUSING AND ENVIRONMENT

**Tabel** 4.3.1 **Banyaknya Desa/Kelurahan Menurut Sumber Air Minum Sebagian Besar Keluarga di Kecamatan Karubaga, 2019–2021**  
**Table** *Number of Villages/Kelurahan by Drinking Water Source of Majority Family in Karubaga Subdistrict, 2019–2021*

Sumber Air Minum Source of Drinking Water	2019	2020	2021
(1)	(2)	(3)	(4)
Air Kemasan Bermerk/Branded Bottled Water			-
Air Isi Ulang/Refil Water			3
Leding Dengan Meteran/Metered Piped Water			-
Leding Tanpa Meteran/Non Metered Piped Water			1
Sumur Bor atau Pompa/Artesian Well or Pumped Water			-
Sumur/Well			1
Mata Air/Spring			18
Sungai/Danau/Kolam/ Waduk/Situ/ Embung/Bendungan/River/Lake/Pond/ Reservoir/Dam			-
Air Hujan/Rainwater			-
Lainnya/Others			-

Catatan/Note: ...

Sumber/Source: BPS, Pendataan Potensi Desa (Podes) 2019–2021/BPS-Statistics Indonesia, Village Potential Data Collecting 2019–2021

**Tabel 4.3.2** Banyaknya Keluarga Menurut Desa/Kelurahan dan Jenis Pengguna Listrik di Kecamatan Karubaga, 2021  
**Table** *Number of Family by Villages/Kelurahan and Type of Electricity Consumer in Karubaga Subdistrict, 2021*

Desa/Kelurahan <i>Village/Kelurahan</i>	Pengguna Listrik <i>Electricity Consumer</i>			Jumlah <i>Total</i>	Bukan Pengguna Listrik <i>Not Electricity Consumer</i>
	PLN <i>State Electricity Company</i>	Non PLN <i>Non-State Electricity Company</i>			
(1)	(2)	(3)	(4)	(5)	
Karubaga	0	91	91	0	
Molera	0	76	76	21	
Kogimage	0	390	390	0	
Ampera	0	316	316	0	
Gininggaddonak	0	28	28	0	
Danggulurik	0	33	33	0	
Gurikme	0	94	94	0	
Lirak	0	41	41	0	
Kimobur	0	100	100	0	
Muara	0	94	94	0	
Kuragepura	0	130	130	0	
Kiranage	0	77	77	0	
Nalorini	0	24	24	12	
Beleme	0	29	29	10	
Gurikagewak	0	30	30	0	
Luwik	0	50	50	27	
Elsadai	0	63	63	0	

Desa/Kelurahan <i>Village/Kelurahan</i>	Pegguna Listrik <i>Electricity Consumer</i>			Bukan Pegguna Listrik <i>Not Electricity Consumer</i>
	PLN <i>State Electricity Company</i>	Non PLN <i>Non-State Electricity Company</i>	Jumlah <i>Total</i>	
(1)	(2)	(3)	(4)	(5)
Ebenhaiser	0	68	68	0
Kolilan	0	45	45	19
Kuluname	29	13	42	0
Pulanggun	0	91	91	7
Longgoalome	0	58	58	22
Wanimo	0	108	108	5
<b>Karubaga</b>	0	1448	1448	324

Catatan/Note: ...

Sumber/Source: BPS, Pendataan Potensi Desa (Podes) 2021/BPS-Statistics Indonesia, Village Potential Data Collecting 2021

**Tabel** 4.3.3  
**Table**

**Banyaknya Desa/Kelurahan Menurut Sumber Penerangan Jalan Utama Desa/Kelurahan di Kecamatan Karubaga, 2019–2021**  
**Number of Villages/Kelurahan by Source of Villages/ Kelurahan's Main Street Illumination in Karubaga Subdistrict, 2019–2021**

Sumber Penerangan Jalan Utama <i>Source of Main Street Illumination</i>	2019	2020	2021
(1)	(2)	(3)	(4)
Listrik Pemerintah/ <i>State Electricity</i>			6
Listrik Non Pemerintah/ <i>Non-State Electricity</i>			2
Non Listrik/ <i>Non-Electric</i>			6

Catatan/*Note*: ...

Sumber/*Source*: BPS, Pendataan Potensi Desa (Podes) 2019–2021/*BPS-Statistics Indonesia, Village Potential Data Collecting 2019–2021*

**Tabel**  
**Table** 4.3.4

**Banyaknya Desa/Kelurahan Menurut Penggunaan Fasilitas Tempat Buang Air Besar Sebagian Besar Keluarga di Kecamatan Karubaga, 2019–2021**  
**Number of Villages/Kelurahan by Toilet Facility Used by Majority Family in Karubaga Subdistrict, 2019–2021**

Fasilitas Tempat Buang Air Besar <i>Toilet Facility</i>	2019	2020	2021
(1)	(2)	(3)	(4)
<b>Jamban/Toilet</b>			
Sendiri/ <i>Private</i>			10
Bersama/ <i>Shared</i>			2
Umum/ <i>Public</i>			-
<b>Bukan Jamban/Non-Toilet</b>			
			11
<b>Jumlah/Total</b>			<b>23</b>

Catatan/Note: ...

Sumber/Source: BPS, Pendataan Potensi Desa (Podes) 2019–2021/BPS-Statistics Indonesia, Village Potential Data Collecting 2019–2021

**Tabel**  
**Table** 4.3.5

**Banyaknya Desa/Kelurahan Menurut Jenis Bahan Bakar untuk Memasak yang Digunakan Sebagian Besar Keluarga di Kecamatan Karubaga, 2021**  
**Number of Villages/Kelurahan by Type of Cooking Fuel Used by Majority Family in Karubaga Subdistrict, 2021**

Jenis Bahan Bakar untuk Memasak <i>Type of Cooking Fuel</i>	2021
(1)	(2)
Listrik/ <i>Electric</i>	-
Elpiji 5,5 kg/ <i>Blue Gas 5.5 kg-LPG</i>	-
Elpiji 12 kg/ <i>12 kg-LPG</i>	-
Elpiji 3 kg/ <i>3 kg-LPG</i>	-
Gas Kota/ <i>City Gas</i>	-
Biogas/ <i>Biogas</i>	-
Minyak Tanah/ <i>Kerosene</i>	5
Briket/ <i>Briquettes</i>	-
Arang/ <i>Charcoal</i>	-
Kayu Bakar/ <i>Firewood</i>	18
Lainnya/ <i>Others</i>	-
<b>Jumlah/<i>Total</i></b>	<b>23</b>

Catatan/*Note*: ...

Sumber/*Source*: BPS, Pendataan Potensi Desa (Podes) 2021/BPS-Statistics Indonesia, *Village Potential Data Collecting 2021*

#### 4.4 AGAMA DAN SOSIAL LAINNYA RELIGION AND OTHER SOCIAL AFFAIRS

**Tabel 4.4.1** Jumlah Tempat Peribadatan Menurut Desa/Kelurahan di Kecamatan Karubaga, 2021  
**Table** *Number of Worship Places by Villages/Kelurahan in Karubaga Subdistrict, 2021*

Desa/Kelurahan Village/Kelurahan	Masjid Mosque	Mushola Pray Room	Gereja Protestan Protestant Church	Gereja Katholik Catholic Church	Pura Temple	Vihara
(1)	(2)	(3)	(4)	(5)	(6)	(7)
Karubaga						
Kogimage						
Molera						
Longgoalome						
Ampera						
Danggulurik						
Gurikme						
Lirak						
Kimobur						
Muara						
Kuragepura						
Nalorini						
Beleme						
Gurikagewa						
Luwik						
Elsadai						
Ebenhaiser						

<b>Desa/Kelurahan Village/Kelurahan</b>	<b>Masjid Mosque</b>	<b>Mushola Pray Room</b>	<b>Gereja Protestan Protestant Church</b>	<b>Gereja Katholik Catholic Church</b>	<b>Pura Temple</b>	<b>Vihara</b>
(1)	(2)	(3)	(4)	(5)	(6)	(7)
Kolilan						
Kuluname						
Pulanggun						
Gininggadonak						
Wanimo						
Kiranage						
<b>Karubaga</b>						

Catatan/Note: ...

Sumber/Source: BPS, Pendataan Potensi Desa (Podes) 2021/BPS-Statistics Indonesia, Village Potential Data Collecting 2021



**Tabel** 4.4.2  
**Table**

**Banyaknya Kejadian Bencana Alam Menurut Desa/  
Kelurahan dan Jenis Bencana Alam di Kecamatan  
Karubaga, 2020**  
*Number of Natural Disaster Events by Villages/Kelurahan  
and Type of Natural Disaster in Karubaga Subdistrict,  
2020*

Desa/Kelurahan <i>Village/Kelurahan</i>	Gempa Bumi <i>Earthquake</i>	Tsunami <i>Tsunami</i>	Gunung Meletus <i>Volcanic Eruption</i>	Tanah Longsor <i>Landslide</i>
(1)	(2)	(3)	(4)	(5)
Karubaga	-	-	-	-
Kogimage	-	-	-	-
Molera	-	-	-	-
Longgoalome	-	-	-	-
Ampera	-	-	-	-
Danggulurik	-	-	-	-
Gurikme	-	-	-	-
Lirak	-	-	-	-
Kimobur	-	-	-	-
Muara	-	-	-	-
Kuragepura	-	-	-	-
Nalorini	-	-	-	-
Beleme	-	-	-	-
Gurikagewa	-	-	-	-
Luwik	-	-	-	-
Elsadai	-	-	-	-
Ebenhaiser	-	-	-	-
Kolilan	-	-	-	-

<b>Desa/Kelurahan Village/Kelurahan</b>	<b>Gempa Bumi Earthquake</b>	<b>Tsunami Tsunami</b>	<b>Gunung Meletus Volcanic Eruption</b>	<b>Tanah Longsor Landslide</b>
(1)	(2)	(3)	(4)	(5)
Kuluname	-	-	-	-
Pulanggun	-	-	-	-
Gininggadonak	-	-	-	-
Wanimo	-	-	-	-
Kiranage	-	-	-	-
<b>Karubaga</b>	-	-	-	-

Lanjutan Tabel/*Continued Table* 4.4.2

<b>Desa/Kelurahan Village/Kelurahan</b>	<b>Banjir Floods</b>	<b>Banjir Bandang Flash Floods</b>	<b>Kekeringan Drought</b>	<b>Kebakaran Hutan dan Lahan Forest and Land Fires</b>
(1)	(6)	(7)	(8)	(9)
Karubaga	-	-	-	-
Kogimage	-	-	-	-
Molera	-	-	-	-
Longgoalome	-	-	-	-
Ampera	-	-	-	-
Danggulurik	-	-	-	-
Gurikme	-	-	-	-
Lirak	-	-	-	-
Kimobur	-	-	-	-
Muara	-	-	-	-
Kuragepura	-	-	-	-
Nalorini	-	-	-	-
Beleme	-	-	-	-
Gurikagewa	-	-	-	-
Luwik	-	-	-	-
Elsadai	-	-	-	-
Ebenhaiser	-	-	-	-

<b>Desa/Kelurahan Village/Kelurahan</b>	<b>Banjir Floods</b>	<b>Banjir Bandang Flash Floods</b>	<b>Kekeringan Drought</b>	<b>Kebakaran Hutan dan Lahan Forest and Land Fires</b>
(1)	(6)	(7)	(8)	(9)
Kolilan	-	-	-	-
Kuluname	-	-	-	-
Pulanggun	-	-	-	-
Gininggadonak	-	-	-	-
Wanimo	-	-	-	-
Kiranage	-	-	-	-
<b>Karubaga</b>	-	-	-	-

Lanjutan Tabel/*Continued Table* 4.4.2

<b>Desa/Kelurahan Village/Kelurahan</b>	<b>Angin Puyuh/ Puting Beliung/ Topan Tornado/Typhoon</b>	<b>Gelombang Pasang Tidal Wave</b>	<b>Abrasi Abrasion</b>
(1)	(10)	(11)	(12)
Karubaga	-	-	-
Kogimage	-	-	-
Molera	-	-	-
Longgoalome	-	-	-
Ampera	-	-	-
Danggulurik	-	-	-
Gurikme	-	-	-
Lirak	-	-	-
Kimobur	-	-	-
Muara	-	-	-
Kuragepura	-	-	-
Nalorini	-	-	-
Beleme	-	-	-
Gurikagewa	-	-	-
Luwik	-	-	-
Elsadai	-	-	-
Ebenhaiser	-	-	-

<b>Desa/Kelurahan Village/Kelurahan</b>	<b>Angin Puyuh/ Puting Beliung/ Topan Tornado/Typhoon</b>	<b>Gelombang Pasang Tidal Wave</b>	<b>Abrasi Abrasion</b>
(1)	(10)	(11)	(12)
Kolilan	-	-	-
Kuluname	-	-	-
Pulanggun	-	-	-
Gininggadonak	-	-	-
Wanimo	-	-	-
Kiranage	-	-	-
<b>Karubaga</b>	-	-	-

Catatan/Note: ...

Sumber/Source: BPS, Pendataan Potensi Desa (Podes) 2021/BPS-Statistics Indonesia, Village Potential Data Collecting 2021

**Tabel** 4.4.3  
**Table**

**Banyaknya Korban Jiwa Akibat Bencana Alam Menurut Desa/Kelurahan dan Jenis Bencana Alam di Kecamatan Karubaga, 2020**  
*Number of Fatalities Due to Natural Disasters by Villages/  
Kelurahan and Type of Natural Disaster in Karubaga  
Subdistrict, 2020*

Desa/Kelurahan <i>Village/Kelurahan</i>	Gempa Bumi <i>Earthquake</i>	Tsunami <i>Tsunami</i>	Gunung Meletus <i>Volcanic Eruption</i>	Tanah Longsor <i>Landslide</i>
(1)	(2)	(3)	(4)	(5)
Karubaga	-	-	-	-
Kogimage	-	-	-	-
Molera	-	-	-	-
Longgoalome	-	-	-	-
Ampera	-	-	-	-
Danggulurik	-	-	-	-
Gurikme	-	-	-	-
Lirak	-	-	-	-
Kimobur	-	-	-	-
Muara	-	-	-	-
Kuragepura	-	-	-	-
Nalorini	-	-	-	-
Beleme	-	-	-	-
Gurikagewa	-	-	-	-
Luwik	-	-	-	-
Elsadai	-	-	-	-
Ebenhaiser	-	-	-	-
Kolilan	-	-	-	-

<b>Desa/Kelurahan Village/Kelurahan</b>	<b>Gempa Bumi Earthquake</b>	<b>Tsunami Tsunami</b>	<b>Gunung Meletus Volcanic Eruption</b>	<b>Tanah Longsor Landslide</b>
(1)	(2)	(3)	(4)	(5)
Kuluname	-	-	-	-
Pulanggun	-	-	-	-
Gininggadonak	-	-	-	-
Wanimo	-	-	-	-
Kiranage	-	-	-	-
<b>Karubaga</b>	-	-	-	-



Lanjutan Tabel/*Continued Table 4.4.3*

<b>Desa/Kelurahan Village/Kelurahan</b>	<b>Banjir Floods</b>	<b>Banjir Bandang Flash Floods</b>	<b>Kekeringan Drought</b>	<b>Kebakaran Hutan dan Lahan Forest and Land Fires</b>
(1)	(6)	(7)	(8)	(9)
Karubaga	-	-	-	-
Kogimage	-	-	-	-
Molera	-	-	-	-
Longgoalome	-	-	-	-
Ampera	-	-	-	-
Danggulurik	-	-	-	-
Gurikme	-	-	-	-
Lirak	-	-	-	-
Kimobur	-	-	-	-
Muara	-	-	-	-
Kuragepura	-	-	-	-
Nalorini	-	-	-	-
Beleme	-	-	-	-
Gurikagewa	-	-	-	-
Luwik	-	-	-	-
Elsadai	-	-	-	-
Ebenhaiser	-	-	-	-

<b>Desa/Kelurahan Village/Kelurahan</b>	<b>Banjir Floods</b>	<b>Banjir Bandang Flash Floods</b>	<b>Kekeringan Drought</b>	<b>Kebakaran Hutan dan Lahan Forest and Land Fires</b>
(1)	(6)	(7)	(8)	(9)
Kolilan	-	-	-	-
Kuluname	-	-	-	-
Pulanggun	-	-	-	-
Gininggadonak	-	-	-	-
Wanimo	-	-	-	-
Kiranage	-	-	-	-
<b>Karubaga</b>	-	-	-	-

Lanjutan Tabel/*Continued Table* 4.4.3

<b>Desa/Kelurahan Village/Kelurahan</b>	<b>Angin Puyuh/ Puting Beliung/ Topan Tornado/Typhoon</b>	<b>Gelombang Pasang Tidal Wave</b>	<b>Abrasi Abrasion</b>
(1)	(10)	(11)	(12)
Karubaga	-	-	-
Kogimage	-	-	-
Molera	-	-	-
Longgoalome	-	-	-
Ampera	-	-	-
Danggulurik	-	-	-
Gurikme	-	-	-
Lirak	-	-	-
Kimobur	-	-	-
Muara	-	-	-
Kuragepura	-	-	-
Nalorini	-	-	-
Beleme	-	-	-
Gurikagewa	-	-	-
Luwik	-	-	-
Elsadai	-	-	-
Ebenhaiser	-	-	-

<b>Desa/Kelurahan Village/Kelurahan</b>	<b>Angin Puyuh/ Puting Beliung/ Topan Tornado/Typhoon</b>	<b>Gelombang Pasang Tidal Wave</b>	<b>Abrasi Abrasion</b>
(1)	(10)	(11)	(12)
Kolilan	-	-	-
Kuluname	-	-	-
Pulanggun	-	-	-
Gininggadonak	-	-	-
Wanimo	-	-	-
Kiranage	-	-	-
<b>Karubaga</b>	-	-	-

Catatan/Note: ...

Sumber/Source: BPS, Pendataan Potensi Desa (Podes) 2021/BPS-Statistics Indonesia, Village Potential Data Collecting 2021

**Tabel** 4.4.4  
**Table**

**Keberadaan Fasilitas/Upaya Antisipasi/Mitigasi Bencana Alam Menurut Desa/Kelurahan di Kecamatan Karubaga, 2021**

***Existence of Facilities/Efforts for Anticipation/Mitigation of Natural Disasters by Villages/Kelurahan by Villages/Kelurahan in Karubaga Subdistrict, 2021***

<b>Desa/Kelurahan Village/Kelurahan</b>	<b>Sistem Peringatan Dini Bencana Alam Natural Disaster Early Warning System</b>	<b>Sistem Peringatan Dini Khusus Tsunami Tsunami Early Warning System</b>	<b>Perlengkapan Keselamatan Safety Equipment</b>
(1)	(2)	(3)	(4)
Karubaga	Tidak Ada	Bukan Wilayah Potensi Tsunami	Tidak Ada
Molera	Tidak Ada	Bukan Wilayah Potensi Tsunami	Tidak Ada
Kogimage	Tidak Ada	Bukan Wilayah Potensi Tsunami	Tidak Ada
Ampera	Tidak Ada	Tidak Ada	Tidak Ada
Gininggaddonak	Tidak Ada	Bukan Wilayah Potensi Tsunami	Tidak Ada
Danggulurik	Tidak Ada	Bukan Wilayah Potensi Tsunami	Tidak Ada
Gurikme	Tidak Ada	Bukan Wilayah Potensi Tsunami	Tidak Ada
Lirak	Tidak Ada	Bukan Wilayah Potensi Tsunami	Tidak Ada
Kimobur	Tidak Ada	Bukan Wilayah Potensi Tsunami	Tidak Ada
Muara	Tidak Ada	Bukan Wilayah Potensi Tsunami	Tidak Ada
Kuragepura	Tidak Ada	Bukan Wilayah Potensi Tsunami	Tidak Ada
Kiranage	Tidak Ada	Bukan Wilayah Potensi Tsunami	Tidak Ada
Nalorini	Tidak Ada	Bukan Wilayah Potensi Tsunami	Tidak Ada

<b>Desa/Kelurahan Village/Kelurahan</b>	<b>Sistem Peringatan Dini Bencana Alam Natural Disaster Early Warning System</b>	<b>Sistem Peringatan Dini Khusus Tsunami Tsunami Early Warning System</b>	<b>Perlengkapan Keselamatan Safety Equipment</b>
(1)	(2)	(3)	(4)
Beleme	Tidak Ada	Tidak Ada	Tidak Ada
Gurikagewak	Tidak Ada	Tidak Ada	Tidak Ada
Luwik	Tidak Ada	Bukan Wilayah Potensi Tsunami	Tidak Ada
Elsadai	Tidak Ada	Bukan Wilayah Potensi Tsunami	Tidak Ada
Ebenhaiser	Tidak Ada	Tidak Ada	Tidak Ada
Kolilan	Tidak Ada	Bukan Wilayah Potensi Tsunami	Tidak Ada
Kuluname	Tidak Ada	Tidak Ada	Tidak Ada
Pulanggun	Tidak Ada	Bukan Wilayah Potensi Tsunami	Tidak Ada
Longgoalome	Tidak Ada	Tidak Ada	Tidak Ada
Wanimo	Tidak Ada	Bukan Wilayah Potensi Tsunami	Tidak Ada
<b>Karubaga</b>			

Lanjutan Tabel/*Continued Table 4.4.4*

Desa/Kelurahan <i>Village/Kelurahan</i>	Rambu-Rambu dan Jalur Evakuasi Bencana <i>Sign and Evacuation Route</i>	Pembuatan, Perawatan, atau Normalisasi: Sungai, Kanal, Tanggul, Parit, Drainase, Waduk, Pantai, dll <i>Manufacture, Maintenance, or Normalization: Rivers, Canals, Embankment, etc</i>
(1)	(5)	(6)
Karubaga	Tidak Ada	Ada
Kogimage	Tidak Ada	Tidak Ada
Molera	Tidak Ada	Tidak Ada
Longgoalome	Tidak Ada	Tidak Ada
Ampera	Tidak Ada	Tidak Ada
Danggulurik	Tidak Ada	Tidak Ada
Gurikme	Tidak Ada	Ada
Lirak	Tidak Ada	Ada
Kimobur	Tidak Ada	Ada
Muara	Tidak Ada	Tidak Ada
Kuragepura	Tidak Ada	Tidak Ada
Nalorini	Tidak Ada	Tidak Ada
Beleme	Tidak Ada	Tidak Ada
Gurikagewa	Tidak Ada	Tidak Ada
Luwik	Tidak Ada	Tidak Ada
Elsadai	Tidak Ada	Tidak Ada
Ebenhaiser	Tidak Ada	Tidak Ada

Desa/Kelurahan <i>Village/Kelurahan</i>	Rambu-Rambu dan Jalur Evakuasi Bencana <i>Sign and Evacuation Route</i>	Pembuatan, Perawatan, atau Normalisasi: Sungai, Kanal, Tanggul, Parit, Drainase, Waduk, Pantai, dll <i>Manufacture, Maintenance, or Normalization: Rivers, Canals, Embankment, etc</i>
(1)	(5)	(6)
Kolilan	Tidak Ada	Tidak Ada
Kuluname	Tidak Ada	Tidak Ada
Pulanggun	Tidak Ada	Tidak Ada
Gininggadonak	Tidak Ada	Tidak Ada
Wanimo	Tidak Ada	Tidak Ada
Kiranage	Tidak Ada	Tidak Ada
<b>Karubaga</b>		

Catatan/Note: ...

Sumber/Source: BPS, Pendataan Potensi Desa (Podes) 2021/BPS-Statistics Indonesia, Village Potential Data Collecting 2021



**Tabel** 4.4.5  
**Table**

**Banyaknya Desa/Kelurahan yang Memiliki Kelompok Kegiatan Olahraga Menurut Jenis Olahraga dan Ketersediaan Fasilitas/Lapangan Olahraga di Kecamatan Karubaga, 2021**  
**Number of Villages/Kelurahan Having Sport Activities Groups by Type of Sport and Availability of Sport Facilities/Fields in Karubaga Subdistrict, 2021**

Jenis Olahraga <i>Type of Sport</i>	Kondisi Fasilitas/Lapangan Olahraga <i>Condition of Sport Facilities/Fields</i>			Tidak Ada Fasilitas/ Lapangan Olahraga <i>No Sport Facilities/ Fields</i>
	Baik	Rusak Sedang	Rusak Parah	
(1)	(2)	(3)	(4)	(5)
Sepak Bola/ <i>Soccer</i>	1	3	0	19
Bola Voli/ <i>Volley Ball</i>	3	7	0	13
Bulu Tangkis/ <i>Badminton</i>	0	3	1	19
Bola Basket/ <i>Basket Ball</i>	0	3	0	20
Tenis Lapangan/ <i>Court Tennis</i>	0	3	0	20
Tenis Meja/ <i>Table Tennis</i>	0	3	0	20
Futsal/ <i>Futsal</i>	0	3	0	20
Renang/ <i>Swimming</i>	0	3	0	20
Bela Diri/ <i>Martial Arts</i>	0	3	1	19
Bilyard/ <i>Billiards</i>	1	2	0	20
Fitness, Aerobik, dll/ <i>Fitness, Aerobics, etc</i>	0	3	0	20
Lainnya/ <i>Others</i>	0	3	0	20

Catatan/Note: ...

Sumber/Source: BPS, Pendataan Potensi Desa (Podes) 2021/BPS-Statistics Indonesia, Village Potential Data Collecting 2021

<https://tolikarakab.bps.go.id>

05

**PERTANIAN  
AGRICULTURE**





**Gambar** 5.1 ...  
**Figures** ...



Sumber/Source : ....

**Tabel** 5.1  
**Table**

**Luas Panen Tanaman Sayuran dan Buah-buahan Semusim Menurut Jenis Tanaman di Kecamatan Karubaga (ha), 2018–2021**  
**Harvested Area of Seasonal Vegetables and Fruits by Kind of Plant in Karubaga Subdistrict (ha), 2018–2021**

Jenis Tanaman Kind of Plants	2018	2019	2020	2021 <sup>x</sup>
(1)	(2)	(3)	(4)	(5)
<b>Sayuran/Vegetables:</b>				
Bawang Merah/Shallots	...	...	...	...
Bawang Putih/Garlic	...	...	...	...
Cabai Besar/Chili/Big Chili	...	...	...	...
Cabai Rawit/Chili/Cayenne Pepper	...	...	...	...
Kentang/Potato	...	...	...	...
Kubis/Cabbage	...	...	...	...
Komoditas daerah	...	...	...	...
Komoditas daerah	...	...	...	...
<b>Buah–buahan/Fruits:</b>				
Komoditas daerah	...	...	...	...
Komoditas daerah	...	...	...	...

Catatan/Note: ...

Sumber/Source: BPS, Statistik Pertanian Hortikultura SPH-SBS/BPS-Statistics Indonesia, Agricultural Statistic for Horticulture SPH-SBS

**Tabel** 5.2  
**Table**

**Produksi Tanaman Sayuran dan Buah-buahan Semusim Menurut Jenis Tanaman di Kecamatan Karubaga (kuintal), 2018–2021**  
***Production of Seasonal Vegetables and Fruits by Kind of Plant in Karubaga Subdistrict (kuintal), 2018–2021***

Jenis Tanaman <i>Kind of Plants</i>	2018	2019	2020	2021 <sup>x</sup>
(1)	(2)	(3)	(4)	(5)
<b>Sayuran/Vegetables:</b>				
Bawang Merah/ <i>Shallots</i>	...	...	...	...
Bawang Putih/ <i>Garlic</i>	...	...	...	...
Cabai Besar/ <i>Chili/Big Chili</i>	...	...	...	...
Cabai Rawit/ <i>Chili/Cayenne Pepper</i>	...	...	...	...
Kentang/ <i>Potato</i>	...	...	...	...
Kubis/ <i>Cabbage</i>	...	...	...	...
Komoditas daerah	...	...	...	...
Komoditas daerah	...	...	...	...
<b>Buah–buahan/Fruits:</b>				
Komoditas daerah	...	...	...	...
Komoditas daerah	...	...	...	...

Catatan/Note: ...

Sumber/Source: BPS, Statistik Pertanian Hortikultura SPH-SBS/BPS-Statistics Indonesia, *Agricultural Statistic for Horticulture SPH-SBS*

**Tabel 5.3** Luas Panen Tanaman Biofarmaka Menurut Jenis Tanaman di Kecamatan Karubaga (m<sup>2</sup>), 2018–2021  
**Table** *Harvested Area of Medicinal Plants by Kind of Plant in Karubaga Subdistrict (m<sup>2</sup>), 2018–2021*

Jenis Tanaman Kind of Plants	2018	2019	2020	2021 <sup>x</sup>
(1)	(2)	(3)	(4)	(5)
Jahe/Ginger	...	...	...	...
Kencur/East Indian Galangal	...	...	...	...
Kunyit/Turmeric	...	...	...	...
Laos/Lengkuas/Galanga	...	...	...	...
Komoditas daerah	...	...	...	...
Komoditas daerah	...	...	...	...

Catatan/Note: ...

Sumber/Source: BPS, Statistik Pertanian Hortikultura SPH-TBF/BPS-Statistics Indonesia, Agricultural Statistic for Horticulture SPH-TBF



**Tabel**  
**Table** 5.4

**Produksi Tanaman Biofarmaka Menurut Jenis Tanaman di  
Kecamatan Karubaga (kg), 2018–2021**  
*Production of Medicinal Plants by Kind of Plant in Karubaga  
Subdistrict (kg), 2018–2021*

Jenis Tanaman Kind of Plants	2018	2019	2020	2021 <sup>x</sup>
(1)	(2)	(3)	(4)	(5)
Jahe/Ginger	...	...	...	...
Kencur/East Indian Galangal	...	...	...	...
Kunyit/Turmeric	...	...	...	...
Laos/Lengkuas/Galanga	...	...	...	...
<b>Komoditas daerah</b>	...	...	...	...
<b>Komoditas daerah</b>	...	...	...	...

Catatan/Note: ...

Sumber/Source: BPS, Statistik Pertanian Hortikultura SPH-TBF/BPS-Statistics Indonesia, Agricultural Statistic for Horticulture SPH-TBF

**Tabel**  
**Table** 5.5

**Luas Panen Tanaman Hias Menurut Jenis Tanaman di Kecamatan Karubaga (m<sup>2</sup>), 2018–2021**  
**Harvested Area of Ornamental Plants by Kind of Plant in Karubaga Subdistrict (m<sup>2</sup>), 2018–2021**

Jenis Tanaman Kind of Plants	2018	2019	2020	2021 <sup>x</sup>
(1)	(2)	(3)	(4)	(5)
Anggrek/ <i>Orchid</i>	...	...	...	...
Krisan/ <i>Chrysantemum</i>	...	...	...	...
Mawar/ <i>Rose</i>	...	...	...	...
Sedap Malam/ <i>Tuberose</i>	...	...	...	...
Komoditas daerah	...	...	...	...
Komoditas daerah	...	...	...	...

Catatan/Note: ...

Sumber/Source: BPS, Statistik Pertanian Hortikultura SPH-TH/BPS-Statistics Indonesia, Agricultural Statistik for Horticulture SPH-TH

**Tabel** 5.6  
**Table**

**Produksi Tanaman Hias Menurut Jenis Tanaman di  
Kecamatan Karubaga (tangkai), 2018–2021**  
**Production of Ornamental Plants by Kind of Plant in  
Karubaga Subdistrict (stalks), 2018–2021**

Jenis Tanaman Kind of Plants	2018	2019	2020	2021 <sup>x</sup>
(1)	(2)	(3)	(4)	(5)
Anggrek/ <i>Orchid</i>	...	...	...	...
Krisan/ <i>Chrysantemum</i>	...	...	...	...
Mawar/ <i>Rose</i>	...	...	...	...
Sedap Malam/ <i>Tuberose</i>	...	...	...	...
Komoditas daerah	...	...	...	...
Komoditas daerah	...	...	...	...

Catatan/Note: ...

Sumber/Source: BPS, Statistik Pertanian Hortikultura SPH-TH/BPS-Statistics Indonesia, *Agricultural Statistik for Horticulture SPH-TH*

**Tabel** 5.7  
**Table**

**Produksi Buah-Buahan dan Sayuran Tahunan Menurut Jenis Tanaman di Kecamatan Karubaga (kuintal), 2018–2021**

**Production of Annual Fruits and Vegetables by Kind of Plant in Karubaga Subdistrict (quintal), 2018–2021**


Jenis Tanaman <i>Kind of Plants</i>	2018	2019	2020	2021 <sup>x</sup>
(1)	(2)	(3)	(4)	(5)
<b>Buah–Buahan/Fruits:</b>				
Durian/ <i>Durian</i>	...	...	...	...
Jeruk Siam/Keprok/ <i>Orange/Tangerine</i>	...	...	...	...
Mangga/ <i>Mango</i>	...	...	...	...
Pepaya/ <i>Papaya</i>	...	...	...	...
Pisang/ <i>Banana</i>	...	...	...	...
Salak/ <i>Snakefruit</i>	...	...	...	...
Komoditas daerah	...	...	...	...
Komoditas daerah	...	...	...	...
<b>Sayuran/Vegetables:</b>				
Komoditas daerah	...	...	...	...
Komoditas daerah	...	...	...	...

Catatan/Note: ...

Sumber/Source: BPS, Statistik Pertanian Hortikultura SPH-BST/BPS-Statistics Indonesia, Agricultural Statistic for Horticulture SPH-BST

# 06

## **PARIWISATA, TRANSPORTASI, DAN KOMUNIKASI** **TOURISM, TRANSPORTATION, AND COMMUNICATION**





## 6.1 PARIWISATA TOURISM

**Tabel 6.1.1** Jumlah Sarana Akomodasi Menurut Desa/Kelurahan dan Jenis Akomodasi di Kecamatan Karubaga, 2021  
*Number of Accomodation Facilities by Villages/Kelurahan and Type of Accomodation in Karubaga Subdistrict, 2021*

Desa/Kelurahan <i>Village/Kelurahan</i>	Hotel <i>Hotel</i>	Penginapan <i>Inn</i>
(1)	(2)	(3)
Ampera	-	-
Bileme	-	-
Danggulurik	-	1
Ebenhaiser	-	-
Elsadai	-	-
Gininggadonak	-	-
Gurikagewak	-	-
Gurikme	-	-
Karubaga	-	-
Kimobur	-	-
Kiranage	-	-
Kogimage	-	2
Kolilan	-	-
Kuluname	-	-
Kurage Pura	-	-
Lirak	-	-

<b>Desa/Kelurahan Village/Kelurahan</b>	<b>Hotel Hotel</b>	<b>Penginapan Inn</b>
(1)	(2)	(3)
Longgoalome	-	-
Luwik	-	-
Molera	-	-
Muara	-	-
Nalorini	-	-
Pulanggun	-	-
Wanimo	-	-
<b>Karubaga</b>	-	<b>3</b>

Catatan/Note: ...

Sumber/Source: BPS, Pendataan Potensi Desa (Podes) 2021/BPS-Statistics Indonesia, Village Potential Data Collecting 2021



## 6.2 TRANSPORTASI TRANSPORTATION

**Tabel 6.2.1** Prasarana dan Sarana Transportasi Antar Desa/Kelurahan Menurut Desa/Kelurahan di Kecamatan Karubaga, 2021  
*Table 6.2.1 Inter-Villages/Kelurahan Transportation Infrastructure and Facilities by Villages/Kelurahan in Karubaga Subdistrict, 2021*

Desa/Kelurahan <i>Village/Kelurahan</i>	Jenis Prasarana Transportasi <i>Type of Transportation Infrastructure</i>	Keberadaan Angkutan Umum <i>Availability of Public Transportation</i>
(1)	(2)	(3)
Karubaga	1	1
Molera	1	2
Kogimage	1	2
Ampera	1	2
Gininggadonak	1	2
Danggulurik	1	2
Gurikme	1	1
Lirak	1	1
Kimobur	1	2
Muara	1	3
Kurage Pura	1	2
Kiranage	1	2
Nalorini	1	2
Bileme	1	2
Gurikagewak	1	2
Luwik	1	2

<b>Desa/Kelurahan Village/Kelurahan</b>	<b>Jenis Prasarana Transportasi Type of Transportation Infrastructure</b>	<b>Keberadaan Angkutan Umum Availability of Public Transportation</b>
(1)	(2)	(3)
Elsadai	1	2
Ebenhaiser	1	2
Kolilan	1	2
Kuluname	1	2
Pulanggun	1	2
Longgoalome	1	2
Wanimo	1	2

Lanjutan Tabel/*Continued Table* 6.2.1

<b>Desa/Kelurahan Village/Kelurahan</b>	<b>Jenis Permukaan Jalan Darat Terluas Type of The Widest Road Surface</b>	<b>Dapat Dilalui Kendaraan Bermotor Roda 4 atau Lebih Passable by Vehicle with 4 or more Wheels</b>
(1)	(4)	(5)
Karubaga		1
Molera		2
Kogimage		1
Ampera		1
Gininggadonak		2
Danggulurik		1
Gurikme		1
Lirak		3
Kimobur		1
Muara		1
Kurage Pura		1
Kiranage		1
Nalorini		2
Bileme		2
Gurikagewak		2
Luwik		2

Catatan/Note: ...

Sumber/Source: BPS, Pendataan Potensi Desa (Podes) 2021/BPS-Statistics Indonesia, Village Potential Data Collecting 2021

<b>Desa/Kelurahan Village/Kelurahan</b>	<b>Jenis Permukaan Jalan Darat Terluas Type of The Widest Road Surface</b>	<b>Dapat Dilalui Kendaraan Bermotor Roda 4 atau Lebih Passable by Vehicle with 4 or more Wheels</b>
(1)	(4)	(5)
Elsadai		1
Ebenhaiser		1
Kolilan		2
Kuluname		2
Pulanggun		2
Longgoalome		2
Wanimo		2

### 6.3 KOMUNIKASI COMMUNICATION

**Tabel 6.2.2** Keberadaan Kantor Pos/Pos Pembantu/Rumah Pos, Pos Keliling, dan Perusahaan/Agen Jasa Ekspedisi Swasta Menurut Desa/Kelurahan di Kecamatan Karubaga, 2021  
*Number of Post Office/Subsidiary of Post Office, Mobile Portal Service, Private Expedition Service Company by Villages/Kelurahan in Karubaga Subdistrict, 2021*

Desa/Kelurahan <i>Village/Kelurahan</i>	Kantor Pos/Pos Pembantu/Rumah Pos <i>Post Office/Subsidiary of Post Office</i>	Pos Keliling <i>Mobile Portal Service</i>	Perusahaan/Agen Jasa Ekspedisi Swasta <i>Private Expedition Service Company</i>
(1)	(2)	(3)	(4)
Karubaga	4	3	4
Molera	4	3	4
Kogimage	4	3	4
Ampera	4	3	4
Gininggadonak	4	3	4
Danggulurik	4	3	4
Gurikme	4	3	4
Lirak	4	3	4
Kimobur	4	3	4
Muara	4	3	4
Kurage Pura	4	3	4
Kiranage	4	3	4
Nalorini	4	3	4
Bileme	4	3	4
Gurikagewak	4	3	4
Luwik	4	3	4

<b>Desa/Kelurahan Village/Kelurahan</b>	<b>Kantor Pos/Pos Pembantu/Rumah Pos Post Office/Subsidiary of Post Office</b>	<b>Pos Keliling Mobile Portal Service</b>	<b>Perusahaan/Agen Jasa Ekspedisi Swasta Private Expedition Service Company</b>
(1)	(2)	(3)	(4)
Elsadai	4	3	4
Ebenhaiser	4	3	4
Kolilan	4	3	4
Kuluname	4	3	4
Pulanggun	4	3	4
Longgoalome	4	3	4
Wanimo	4	3	4
<b>Karubaga</b>			

Catatan/Note: ...

Sumber/Source: BPS, Pendataan Potensi Desa (Podes) 2021/BPS-Statistics Indonesia, Village Potential Data Collecting 2021

**Tabel**  
**Table** 6.3.1

**Jumlah Menara Telepon seluler dan Operator Layanan Komunikasi Telepon Seluler Menurut Desa/Kelurahan di Kecamatan Karubaga, 2021**  
**Number of Base Transceiver Station (BTS) and Cellular Phone Communication Service Operators by Villages/ Kelurahan in Karubaga Subdistrict, 2021**

Desa/Kelurahan Village/Kelurahan	Jumlah Menara Telepon seluler Number of Base Transceiver Station (BTS)	Jumlah Operator Layanan Komunikasi Telepon Seluler Cellular Phone Communication Service Operators
(1)	(2)	(3)
Karubaga	0	1
Molera	0	1
Kogimage	0	1
Ampera	1	1
Gininggadonak	0	1
Danggulurik	0	1
Gurikme	0	1
Lirak	0	1
Kimobur	1	1
Muara	0	1
Kurage Pura	0	1
Kiranage	1	1
Nalorini	0	1
Bileme	0	1
Gurikagewak	0	1
Luwik	0	1

Desa/Kelurahan Village/Kelurahan	Jumlah Menara Telepon seluler Number of Base Transceiver Station (BTS)	Jumlah Operator Layanan Komunikasi Telepon Seluler Cellular Phone Communication Service Operators
(1)	(2)	(3)
Elsadai	0	1
Ebenhaiser	9	1
Kolilan	0	1
Kuluname	0	1
Pulanggun	0	1
Longgoalome	0	1
Wanimo	0	1
<b>Karubaga</b>	<b>0</b>	<b>0</b>

Catatan/Note: ...

Sumber/Source: BPS, Pendataan Potensi Desa (Podes) 2021/BPS-Statistics Indonesia, Village Potential Data Collecting 2021



**Tabel**  
**Table** 6.3.2

**Kekuatan Sinyal Telepon Seluler dan Jenis Sinyal Internet Telepon Seluler Menurut Desa/Kelurahan di Kecamatan Karubaga, 2021**  
*The Strenght of Cellular Phone Signal by Villages/Kelurahan in Karubaga Subdistrict, 2021*

Desa/Kelurahan Village/Kelurahan	Kekuatan Sinyal Telepon Seluler The Strenght of Cellular Phone Signal	Jenis Sinyal Internet Telepon Seluler Type of Cellular Phone Signal
(1)	(2)	(3)
Karubaga	2	1
Kokondao	2	1
Belep	3	2
Kuripaga	2	1
Kimobur	2	1
Wondame	3	2
Timobur	2	1
Kilungga	2	3
Nombori	2	1
Delelah	3	2
Gilo	2	2
Undi	2	2
Derek	2	1
Numbe	2	1
Kanggineri	2	1
Wonoluk	2	1

<b>Desa/Kelurahan Village/Kelurahan</b>	<b>Kekuatan Sinyal Telepon Seluler The Strenght of Cellular Phone Signal</b>	<b>Jenis Sinyal Internet Telepon Seluler Type of Cellular Phone Signal</b>
(1)	(2)	(3)
Berenggo	2	1
Tunibur	2	1
Woyi	2	1
Kubalo	2	1
Tinoweno	2	1
Molelowa	2	1
Konipaga	2	1
<b>Karubaga</b>		

Catatan/Note: ...

Sumber/Source: BPS, Pendataan Potensi Desa (Podes) 2021/BPS-Statistics Indonesia, Village Potential Data Collecting 2021

07

**PERBANKAN, KOPERASI, DAN PERDAGANGAN**  
**BANKING, COOPERATIVE, AND TRADE**





**Tabel** 7.1  
**Table**

**Banyaknya Sarana Lembaga Keuangan Bank Menurut Desa/Kelurahan dan Jenis Bank di Kecamatan Karubaga, 2021**  
**Number of Bank by Villages/Kelurahan and Type of Bank in Karubaga Subdistrict, 2021**

<b>Desa/Kelurahan Village/Kelurahan</b>	<b>Bank Umum Pemerintah Government Bank</b>	<b>Bank Umum Swasta Private Bank</b>	<b>Bank Perkreditan Rakyat (BPR) Rural Bank</b>
(1)	(2)	(3)	(4)
Ampera	-	-	-
Bileme	-	-	-
Danggulurik	-	-	-
Ebenhaiser	-	-	-
Elsadai	-	-	-
Gininggadonak	-	-	-
Gurikagewak	-	-	-
Gurikme	-	-	-
Karubaga	1	-	-
Kimobur	-	-	-
Kiranage	-	-	-
Kogimage	-	-	-
Kolilan	-	-	-
Kuluname	-	-	-
Kurage Pura	-	-	-
Lirak	-	-	-

<b>Desa/Kelurahan Village/Kelurahan</b>	<b>Bank Umum Pemerintah Government Bank</b>	<b>Bank Umum Swasta Private Bank</b>	<b>Bank Perkreditan Rakyat (BPR) Rural Bank</b>
(1)	(2)	(3)	(4)
Longgoalome	-	-	-
Luwik	-	-	-
Molera	-	-	-
Muara	-	-	-
Nalorini	-	-	-
Pulanggun	-	-	-
Wanimo	-	-	-
<b>Karubaga</b>	<b>1</b>	<b>-</b>	<b>-</b>

Catatan/Note: ..

Sumber/Source: BPS, Pendataan Potensi Desa (Podes) 2021/BPS-Statistics Indonesia, Village Potential Data Collecting 2021

**Tabel** 7.2  
**Table**

**Banyaknya Koperasi Aktif Menurut Menurut Desa/  
Kelurahan dan Jenis Koperasi di Kecamatan Karubaga,  
2021**  
*Number of Cooperative by Villages/Kelurahan and Type of  
Cooperative in Karubaga Subdistrict, 2021*

<b>Desa/Kelurahan</b> <i>Village/Kelurahan</i>	<b>Koperasi Unit Desa (KUD)</b> <i>Village Cooperative Unit</i>	<b>Koperasi Industri Kecil dan Kerajinan Rakyat (Kopinkra)</b> <i>Small Industry and Citizen Handicraft Cooperative</i>
(1)	(2)	(3)
Ampera	-	-
Bileme	-	-
Danggulurik	-	-
Ebenhaiser	-	-
Elsadai	-	-
Gininggadonak	-	-
Gurikagewak	-	-
Gurikme	-	-
Karubaga	-	-
Kimobur	-	-
Kiranage	-	-
Kogimage	-	-
Kolilan	-	-
Kuluname	-	-
Kurage Pura	-	-
Lirak	-	-

<b>Desa/Kelurahan Village/Kelurahan</b>	<b>Koperasi Unit Desa (KUD) Village Cooperative Unit</b>	<b>Koperasi Industri Kecil dan Kerajinan Rakyat (Kopinkra) Small Industry and Citizen Handicraft Cooperative</b>
(1)	(2)	(3)
Longgoalome	-	-
Luwik	-	-
Molera	-	-
Muara	-	-
Nalorini	-	-
Pulanggun	-	-
Wanimo	-	-
<b>Karubaga</b>	-	-



Lanjutan Tabel/*Continued Table 7.2*

<b>Desa/Kelurahan Village/Kelurahan</b>	<b>Koperasi Simpan Pinjam (Kospin) Savings and Loan Cooperative</b>	<b>Koperasi Lainnya Other Cooperative</b>
(1)	(4)	(5)
Ampera	-	-
Bileme	-	-
Danggulurik	-	-
Ebenhaiser	-	-
Elsadai	-	-
Gininggadonak	-	-
Gurikagewak	-	-
Gurikme	-	-
Karubaga	-	-
Kimobur	-	-
Kiranage	-	-
Kogimage	-	-
Kolilan	-	-
Kuluname	-	-
Kurage Pura	-	-
Lirak	-	-

<b>Desa/Kelurahan Village/Kelurahan</b>	<b>Koperasi Simpan Pinjam (Kospin) Savings and Loan Cooperative</b>	<b>Koperasi Lainnya Other Cooperative</b>
<b>(1)</b>	<b>(4)</b>	<b>(5)</b>
Longgoalome	-	-
Luwik	-	-
Molera	-	-
Muara	-	-
Nalorini	-	-
Pulanggun	-	-
Wanimo	-	-
<b>Karubaga</b>	-	-

Catatan/Note: ...

Sumber/Source: BPS, Pendataan Potensi Desa (Podes) 2021/BPS-Statistics Indonesia, Village Potential Data Collecting 2021

**Tabel** 7.3  
**Table**

**Banyaknya Sarana Perdagangan Menurut Desa/Kelurahan dan Jenis Sarana Perdagangan di Kecamatan Karubaga, 2021**

**Number of Trade Facilities by Villages/Kelurahan and Type of Trade Facilities in Karubaga Subdistrict, 2021**

Desa/Kelurahan <i>Village/Kelurahan</i>	Kelompok Pertokoan <i>Shopping Complexs</i>	Pasar dengan Bangunan Permanen <i>Markets in Permanent Building</i>	Pasar dengan Bangunan Semi Permanen <i>Market in Semi Permanent Building</i>
(1)	(2)	(3)	(4)
Ampera	-	-	-
Bileme	-	-	-
Danggulurik	-	-	1
Ebenhaiser	-	-	-
Elsadai	-	-	-
Gininggadonak	-	-	-
Gurikagewak	-	-	-
Gurikme	-	-	-
Karubaga	1	-	-
Kimobur	-	-	-
Kiranage	-	-	-
Kogimage	-	-	-
Kolilan	-	-	-
Kuluname	-	-	-
Kurage Pura	-	-	-
Lirak	-	-	-

<b>Desa/Kelurahan Village/Kelurahan</b>	<b>Kelompok Pertokoan Shopping Complexs</b>	<b>Pasar dengan Bangunan Permanen Markets in Permanent Building</b>	<b>Pasar dengan Bangunan Semi Permanen Market in Semi Permanent Building</b>
(1)	(2)	(3)	(4)
Longgoalome	-	-	-
Luwik	-	-	-
Molera	-	-	-
Muara	-	-	-
Nalorini	-	-	-
Pulanggun	-	-	-
Wanimo	-	-	-
<b>Karubaga</b>	<b>1</b>	<b>-</b>	<b>1</b>

Lanjutan Tabel/*Continued Table 7.3*

<b>Desa/Kelurahan Village/Kelurahan</b>	<b>Pasar tanpa Bangunan Market without Permanent Building</b>	<b>Mini Market/ Swalayan/ Supermarket Mini Market/Swalayan/ Supermarket</b>	<b>Restoran/ Rumah Makan Restaurant/ Food Stall</b>
(1)	(5)	(6)	(7)
Ampera		1	-
Bileme		-	-
Danggulurik		-	-
Ebenhaiser		-	-
Elsadai		-	-
Gininggadonak		-	-
Gurikagewak		-	-
Gurikme		-	-
Karubaga		-	-
Kimobur		-	-
Kiranage		-	-
Kogimage		-	-
Kolilan		-	-
Kuluname		-	-
Kurage Pura		-	-
Lirak		-	-

<b>Desa/Kelurahan Village/Kelurahan</b>	<b>Pasar tanpa Bangunan Market without Permanent Building</b>	<b>Mini Market/ Swalayan/ Supermarket Mini Market/Swalayan/ Supermarket</b>	<b>Restoran/ Rumah Makan Restaurant/ Food Stall</b>
(1)	(5)	(6)	(7)
Longgoalome	-	-	-
Luwik	-	-	-
Molera	-	-	-
Muara	-	-	-
Nalorini	-	-	-
Pulanggun	-	-	-
Wanimo	-	-	-
<b>Karubaga</b>	1	-	-

Catatan/Note: ...

Sumber/Source: BPS, Pendataan Potensi Desa (Podes) 2021/BPS-Statistics Indonesia, Village Potential Data Collecting 2021



**ST2023**  
SENSUS PERTANIAN

**BerAKHLAK**  
Berorientasi Pelayanan Akuntabel Kompeten  
Harmonis Loyal Adaptif Kolaboratif

**DATA**  
**MENCERDASKAN BANGSA**  
— Enlighten The Nation —



**Badan Pusat Statistik**  
**Kabupaten Tolikara**

Jalan Kota Baru Kampung Gurikme Kec. Karubaga;  
E-mail : [bps9418@bps.go.id](mailto:bps9418@bps.go.id) | Homepage : <http://tolikarakab.bps.go.id>