

Kecamatan Kaur Utara Dalam Angka 2016



**BADAN PUSAT STATISTIK
KABUPATEN KAUR**

Kecamatan Kaur Utara Dalam Angka

Kaur Utara Subdistrict in Figures

2016

ISSN: -

No. Publikasi/*Publication Number*: 17040.1613

Katalog/*Catalog*: 1102001.1704070

Ukuran Buku/*Book Size*: 14,8 cm x 21 cm

Jumlah Halaman/*Number of Pages*: xxxvi + 81 halaman /*pages*

Naskah/*Manuscript*:

Badan Pusat Statistik Kabupaten Kaur

BPS-Statistics of Kaur Regency

Gambar Cover oleh/*Cover Designed by*:

Badan Pusat Statistik Kabupaten Kaur

BPS-Statistics of Kaur Regency

Ilustrasi Cover/*Cover Illustration*:

Diterbitkan oleh/*Published by*:

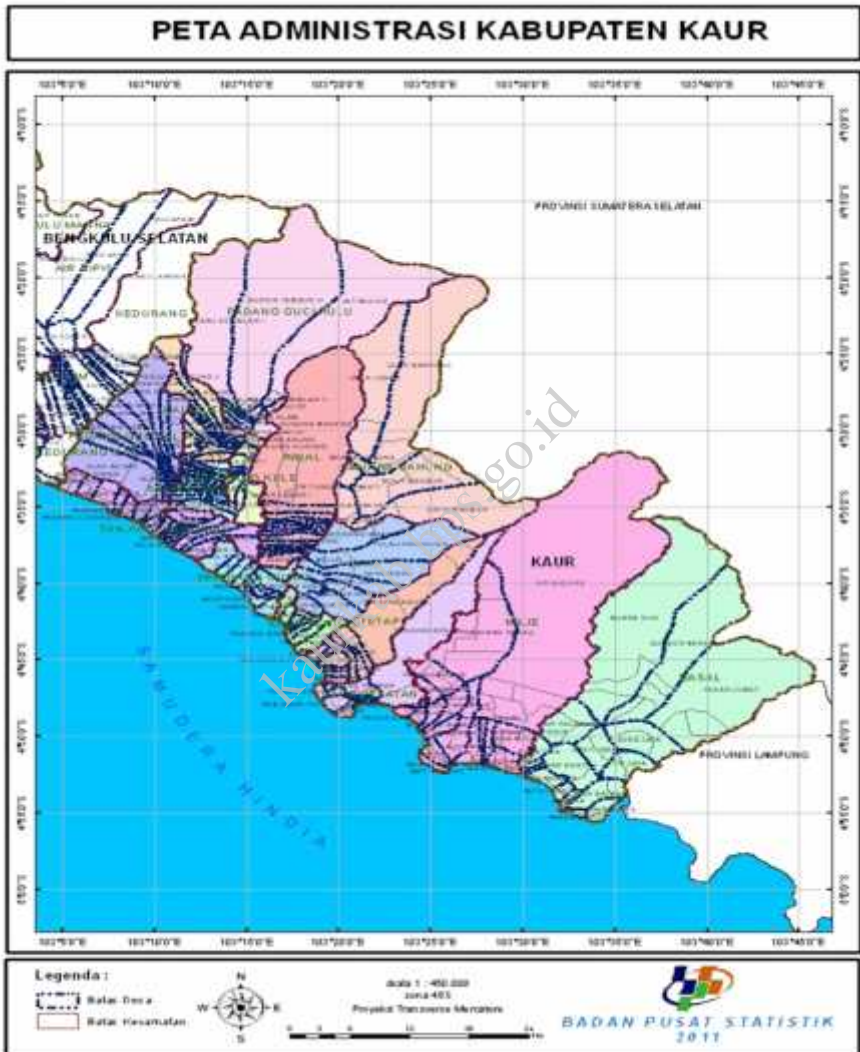
© BPS Kabupaten Kaur/*BPS-Statistics of Kaur Regency*

Dicetak oleh/*Printed by*:

**Dilarang mengumumkan, mendistribusikan, mengomunikasikan, dan/atau
menggandakan sebagian atau seluruh isi buku ini untuk tujuan komersial tanpa izin
tertulis dari Badan Pusat Statistik**

*Prohibited to announce, distribute, communicate, and/or copy part or all of this book
for commercial purpose without permission from BPS-Statistics Indonesia*

PETA WILAYAH KECAMATAN KAUR UTARA



KEPALA BPS KABUPATEN KAUR
CHIEF STATISTICIAN OF KAUR REGENCY



Ir. Arbi

kaurkab.bps.go.id

kaurkab.bps.go.id



KATA PENGANTAR

Kecamatan Kaur Utara Dalam Angka 2016 merupakan publikasi tahunan yang diterbitkan oleh BPS Kabupaten Kaur. Disadari bahwa publikasi ini belum sepenuhnya memenuhi harapan pihak pemakai data khususnya para perencana, namun diharapkan dapat membantu melengkapi penyusunan rencana pembangunan di Kabupaten Kaur.

Publikasi ini dapat terwujud berkat kerjasama dan bantuan dari berbagai pihak baik instansi pemerintah maupun swasta. Kepada semua pihak yang telah memberikan bantuan disampaikan penghargaan dan terima kasih yang sebesar-besarnya.

Walaupun publikasi ini telah disiapkan sebaik-baiknya, namun disadari masih ada kekurangan dan kesalahan yang terjadi. Untuk perbaikan publikasi ini, tanggapan dan saran yang bersifat konstruktif dari para pemakai sangat diharapkan.

Bintuhan, Juli 2016

Kepala BPS

Kabupaten Kaur

Ir. Arbi

DAFTAR ISI

halaman

Peta Wilayah Kecamatan Kaur Utara.....	iii
Kepala BPS Kabupaten Kaur.....	vi
Kata Pengantar	viii
Daftar Isi.....	ix
Daftar Tabel	xi
Daftar Gambar	xv
Penjelasan Umum	xvii
1 Geografi dan Iklim	1
1.1 Letak Astronomisi	3
1.2 Iklim	4
2 Pemerintahan	15
3 Kependudukan	25
4 Sosial	32
4.1 Pendidikan	32
4.2 Kesehatan	32
4.3 Agama	33
5 Pertanian.....	51
5.1 Tanaman Pangan	51
5.2 Hortikultura.....	51
5.3 Perkebunan.....	51
5.4 Peternakan.....	51
5.5 Perikanan	52
6 Energi	67
7 Perdagangan	72
8 Hotel dan Pariwisata	78

kaurkab.bps.go.id

DAFTAR TABEL

	halaman	
1	GEOGRAFI DAN IKLIM	
1.1	GEOGRAFI	3
1.1.1	Luas Wilayah Menurut Desa/Kelurahan di Kecamatan Kaur Utara, 2015	6
1.1.2	Tinggi Wilayah di Atas Permukaan Laut (DPL) Menurut Desa/Kelurahan di Kecamatan Kaur Utara (km), 2015.....	7
1.1.3	Jarak dari Kantor/Balai Desa ke Kantor Camat Kabupaten di Kecamatan Kaur Utara, 2015.....	8
1.2	IKLIM	
1.2.1	Rata-rata Suhu dan Kelembaban Udara Menurut Bulan di Kabupaten Kaur, 2015	9
1.2.2	Rata-rata Tekanan Udara, Kecepatan Angin dan Penyinaran Matahari Menurut Bulan, 2015	10
1.2.3	Jumlah Curah Hujan dan Hari Hujan Menurut Bulan di Kabupaten Kaur, 2015.....	11
2	PEMERINTAHAN	
2.1	Desa dan Klasifikasi Desa/Kelurahan di Kecamatan Kaur Utara, 2015	18
2.2	Jumlah Pegawai Kantor Camat dan Desa Menurut Jenis Kelamin di Kecamatan Kaur Utara, 2015.....	19
2.3	Jumlah Pegawai Kantor Camat dan Desa Menurut Pendidikan Tertinggi yang Ditamatkan di Kecamatan Kaur Utara, 2015	20

3	KEPENDUDUKAN	
3.1.1	Jumlah Penduduk dan Laju Pertumbuhan Penduduk Menurut Desa/Kelurahan di Kecamatan Kaur Utara 2010, 2015, dan 2015	27
3.1.2	Jumlah Penduduk dan Rasio Jenis Kelamin Menurut Desa/Kelurahan di Kecamatan Kaur Utara, 2015.....	28
3.1.2	Distribusi dan Kepadatan Penduduk Menurut Desa/Kelurahan di Kecamatan Kaur Utara, 2015	29
4	SOSIAL	32
4.1	PENDIDIKAN	32
4.1.1	Angka Partisipasi Murni (APM) dan Angka Partisipasi Kasar (APK) Menurut Jenjang Pendidikan di Kabupaten Kaur, 2015	35
4.1.2	Jumlah Sekolah, Murid, Guru, dan Rasio Murid-Guru Sekolah Dasar (SD) Menurut Desa/Kelurahan di Kecamatan Kaur Utara, 2015	36
4.2	KESEHATAN	37
4.2.1	Jumlah Fasilitas Kesehatan Menurut Desa/Kelurahan di Kecamatan Kaur Utara, 2015	37
4.2.2	Jumlah Tenaga Kesehatan Menurut Desa/Kelurahan di Kecamatan Kaur Utara, 2015	38
4.2.3	Jumlah Dokter Spesialis, Dokter Umum, dan Dokter Gigi Menurut Sarana Pelayanan Kesehatan di Kecamatan Kaur Utara, 2015	39
4.2.4	Jumlah Kasus 10 Penyakit Terbanyak di Kecamatan Kaur Utara, 2015.....	40
4.2.5	Jumlah Bayi Lahir, Bayi Berat Badan Lahir Rendah (BBLR), BBLR Dirujuk, dan Bergizi Buruk Menurut Desa/Kelurahan di Kecamatan Kaur Utara, 2015	41
4.2.6	Jumlah Ibu Hamil, Melakukan Kunjungan K1, Melakukan Kunjungan K4, Kurang Energi Kronis (KEK), dan Mendapat Tablet Zat Besi (Fe) di Kecamatan Kaur Utara, 2011–2015.....	42
4.2.7	Jumlah Kasus HIV/AIDS, IMS, DBD, Diare, TB, dan Malaria Menurut Desa/Kelurahan di Kecamatan Kaur Utara, 2015.....	43
4.2.8	Jumlah Pasangan Usia Subur dan Peserta KB Aktif Menurut Desa/Kelurahan di Kecamatan Kaur Utara, 2015.....	44
4.3	AGAMA	46

4.3.1	Jumlah Penduduk Menurut Desa/Kelurahan dan Agama yang Dianut di Kecamatan Kaur Utara, 2015	46
4.3.2	Jumlah Tempat Peribadatan Menurut Desa/Kelurahan di Kecamatan Kaur Utara, 2015	47
5	PERTANIAN	51
5.1	TANAMAN PANGAN	51
5.1.1	Luas Lahan Sawah Menurut Desa/Kelurahan dan Jenis Pengairan di Kecamatan Kaur Utara (hektar), 2015	54
5.1.2	Luas Panen, Produksi dan Produktivitas Padi Sawah dan Padi Ladang Menurut Desa/Kelurahan di Kecamatan Kaur Utara, 2015.....	55
5.1.3	Luas Panen, Produksi dan Produktivitas Jagung dan Kedelai Menurut Desa/Kelurahan di Kecamatan Kaur Utara, 2015	56
5.1.4	Luas Panen, Produksi dan Produktivitas Kacang Tanah dan Kacang Hijau Menurut Desa/Kelurahan di Kecamatan Kaur Utara, 2015.....	57
5.1.5	Luas Panen, Produksi dan Produktivitas Ubi Kayu dan Ubi Jalar Menurut Desa/Kelurahan di Kecamatan Kaur Utara, 2015	132
5.2	HORTIKULTURA	58
5.2.1	Luas Panen Tanaman Sayuran Menurut Desa/Kelurahan dan Jenis Sayuran di Kecamatan Kaur Utara, 2015	58
5.3	PERKEBUNAN	59
5.3.1	Luas Tanaman Perkebunan Menurut Desa/Kelurahan dan Jenis Tanaman di Kecamatan Kaur Utara (hektar), 2015	59
5.4	PETERNAKAN	60
5.4.1	Populasi Ternak Menurut Jenis Ternak di Kecamatan Kaur Utara, 2015	60
5.4.2	Populasi Unggas Menurut Jenis Unggas di Kecamatan Kaur Utara, 2015	61
5.5	PERIKANAN	62
5.5.1	Jumlah Rumah Tangga Perikanan Tangkap Menurut Subsektor di Kecamatan Kaur Utara, 2014 dan 2015	62
5.5.2	Jumlah Perahu/Kapal Menurut Jenis Kapal di Kecamatan Kaur Utara, 2015	63

6	ENERGI	67
6.1	Jumlah Pelanggan Listrik di Kecamatan Kaur Utara, 2011–2015	68
7	PERDAGANGAN	72
7.1	Jumlah Pasar Menurut Desa/Kelurahan di Kecamatan Kaur Utara, 2015.....	73
8	HOTEL DAN PARIWISATA	78
8.1	Jumlah Rumah Makan/Restoran Menurut Desa/Kelurahan di Kecamatan Kaur Utara, 2014 dan 2015	Error! Bookmark not defined.80

kaurkab.bps.go.id

DAFTAR GAMBAR

halaman
page

1	Luas Wilayah Menurut Kecamatan Di Kabupaten Kaur (Km ²), 2015	5
2	Jumlah Anggota DPRD per Jenis Kelamin di Kabupaten Kaur, 2015/ <i>Total The Regional House of Representatives by Sex In Kaur Regency, 2015</i>	17
3	Jumlah PNS per Jenis Kelamin di Kabupaten Kaur, 2015/ <i>Total Civil Servant by Sex In Kaur Regency, 2015</i>	17
4	Persentase Jumlah Penduduk Menurut Jenis Kelamin di Kecamatan Kaur Utara	26
5	Persentase Penduduk Usia 15+ Menurut Jenis Kegiatan Seminggu yang Lalu di Kabupaten Kaur, 2015/ <i>Percentage Population Aged 15 Years and Over by Type of Activity During The Previous Week</i>	26
6	Jumlah Sekolah Menurut Jenjang Pendidikan diKecamatan Kaur Utara, 2015	34
7	Rasio Murid terhadap Guru di Kecamatan Kaur Utara, 2015	34
8	Produksi Padi Ladang dan Padi Sawah diKecamatan Kaur tara (ton), 2015.....	53
9	Populasi Ternak di Kecamatan Kaur Utara (ekor), 2011-2015	53
10	Jumlah Restoran/Rumah Makan Di Kecamatan Kaur Utara	79

PENJELASAN UMUM/EXPLANATORY NOTES

Tanda-tanda, satuan-satuan, dan lain-lainnya yang digunakan dalam publikasi ini adalah sebagai berikut:

Symbols, measurement units, and acronyms which are used in this publication, are as follows:

1. TANDA-TANDA/SYMBOLS

Data tidak tersedia/ <i>Data not available</i>	: ...
Tidak ada atau nol / <i>Null or zero</i>	: –
Data dapat diabaikan/ <i>Data negligible</i>	: 0
Tanda decimal/ <i>Decimal point</i>	: ,
Data tidak dapat ditampilkan/ <i>Not applicable</i>	: NA
Angka perkiraan/ <i>Estimated figures</i>	: e
Angka sementara/ <i>Preliminary figures</i>	: x
Angka sangat sementara/ <i>Very preliminary figures</i>	: xx
Angka diperbaiki/ <i>Revised figures</i>	: r

2. SATUAN/UNITS

barel/ <i>barrel</i>	:158,99 liter/ <i>litres</i> = 1/6,2898 m ³
hektar (ha)/ <i>hectare (ha)</i>	:10 000 m ²
kilometer (km)/ <i>kilometres (km)</i>	:1 000 meter/ <i>meters</i> (m)
knot/ <i>knot</i>	:1,8523 km/jam (km/hour)
kuintal/ <i>quintal</i>	:100 kg
KWh	:1 000 Watt <i>hour</i>
MWh	:1 000 KWh
liter (untuk beras)/ <i>litre (for rice)</i>	:0,80 kg
ons/ <i>ounce</i>	:28,31 gram/ <i>grams</i>
ton	:1 000 kg

Satuan lain: buah, dus, butir, helai/lembar, kaleng, batang, pulsa, ton kilometer (ton-km), jam, menit, persen (%).

Other units: unit, pack, pieces, sheet, tin, pulse, ton-kilometres(ton-km), hour, minute, percent (%).

Perbedaan angka di belakang koma disebabkan oleh pembulatan angka.

The difference in decimal numbers is caused by rounding.

1

GEOGRAFI DAN IKLIM

GEOGRAPHY AND CLIMATE

kaurkab.bps.go.id

1. GEOGRAFI DAN IKLIM

1. Letak Astronomis

Secara astronomis Kecamatan Kaur Utara terletak pada $4^{\circ} 24' 12'' - 4^{\circ} 32' 21''$ Lintang Selatan dan $103^{\circ} 10' 5'' - 103^{\circ} 25' 21''$ Bujur Timur. Letak astronomis ini memberikan gambaran bahwa Kecamatan Kaur Utara beriklim tropis. Terdapat dua musim seperti umumnya kecamatan lain di Kabupaten Kaur yaitu musim penghujan dan musim kemarau. Pada tabel dideskripsikan bahwa musim penghujan lebih banyak terjadi pada akhir hingga awal tahun. Sedangkan musim kering atau kemarau lebih banyak terjadi pada pertengahan tahun.

2. Letak Geografis

Kecamatan Kaur Utara terletak di sebelah barat Pegunungan Bukit Barisan, termasuk dalam wilayah administrasi Kabupaten Kaur, Provinsi [Bengkulu, Indonesia](#). Berjarak sekitar 40 km dari ibukota Kabupaten Kaur dan 230 km dari Provinsi [Bengkulu](#). Luas wilayah daratan mencapai 49,8 km². Batas-batas wilayah Kecamatan Kaur Utara adalah :

- ❖ Sebelah paling utara berbatasan langsung dengan Kabupaten Bengkulu Selatan dan Padang Guci Hulu,
- ❖ Sebelah paling selatan berbatasan dengan Kecamatan Padang Guci Hilir dan Kelam Tengah,
- ❖ Sebelah paling barat berbatasan dengan Kecamatan Lungkang Kule dan Padang Guci Hulu, dan

GEOGRAFI DAN IKLIM

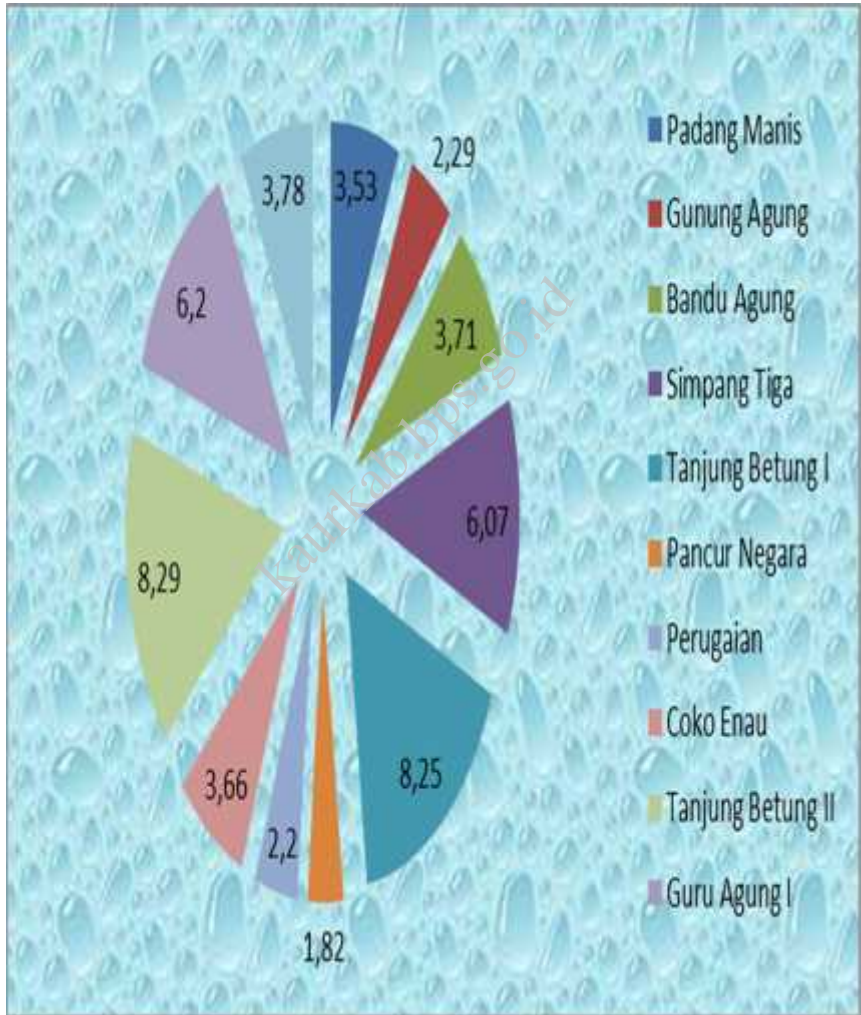
❖ Sebelah paling timur berbatasan dengan Kecamatan Lungkang Kule. Luas wilayah yang paling besar di Kecamatan Kaur Utara adalah Desa Tanjung Betung II dengan luas wilayah mencapai 16,64 km². Sedangkan luas wilayah terkecil di wilayah Desa Pancur Negara seluas 1,82 km².

3. Iklim

Iklim di kecamatan Kaur Utara pda umumnya sama dengan iklim pada Kabupaten Kaur, rata rata suhu pada bulan mei 27,80 ini merupakan suhu tertinggi bila dibandingkan dengan bulan lainnya, dengan kelembaban rata rata antara 80 sampai dengan 86 persen.

kaurkab.bps.go.id

Gambar 1 Luas Wilayah Menurut Desa/Kelurahan di Kecamatan Kaur Utara (km²), 2015
Picture



1.1 GEOGRAFI

Tabel 1.1.1 Luas Wilayah Menurut Desa/Kelurahan di Kecamatan Kaur Utara, 2015

	Desa/Kelurahan	Luas (km ²)	Persentase
	(1)	(2)	(3)
1	Padang Manis	3,53	7,08
2	Gunung Agung	2,29	4,60
3	Bandu Agung	3,71	7,44
4	Simpang Tiga	6,07	12,19
5	Tanjung Betung I	8,25	16,57
6	Pancur Negara	1,82	3,66
7	Perugaian	2,20	4,41
8	Coko Enau	3,66	7,35
9	Tanjung Betung II	8,29	16,64
10	Guru Agung I	6,20	12,46
11	Guru Agung II	3,78	7,60
	Kaur Utara	49,80	100,00

Sumber: Badan Pertanahan Nasional Kabupaten Kaur

Tabel 1.1.2 Tinggi Wilayah di Atas Permukaan Laut (DPL) Menurut Desa/Kelurahan di Kecamatan Kaur Utara, 2015

	Desa/Kelurahan	Tinggi/Height (meter)
	(1)	(2)
1	Padang Manis	114,00
2	Gunung Agung	218,00
3	Bandu Agung	114,25
4	Simpang Tiga	123,00
5	Tanjung Betung I	137,00
6	Pancur Negara	130,90
7	Perugaian	136,00
8	Coko Enau	153,00
9	Tanjung Betung II	146,88
10	Guru Agung I	166,00
11	Guru Agung II	154,90

Sumber: Statistik Potensi Desa, Badan Pusat Statistik Kabupaten Kaur

Tabel 1.1.3 Jarak dari Kantor/Balai Desa ke Kantor Camat di Kecamatan Kaur Utara (km), 2015

	Desa/Kelurahan	Keberadaan Kantor/Balai Desa (ada/tidak)	Jarak ke Kantor Camat
	(1)	(2)	(3)
1	Padang Manis	Tidak	2
2	Gunung Agung	Tidak	0,50
3	Bandu Agung	Ada	0,50
4	Simpang Tiga	Tidak	0
5	Tanjung Betung I	Tidak	0,70
6	Pancur Negara	Tidak	1
7	Perugaian	Tidak	1
8	Coko Enau	Tidak	1,50
9	Tanjung Betung II	Tidak	0,50
10	Guru Agung I	Tidak	1,50
11	Guru Agung II	Tidak	1

Sumber: Kantor Camat Kaur Utara

1.2 IKLIM

Tabel 1.2.1 Rata-rata Suhu dan Kelembaban Udara Menurut Bulan, 2015

Bulan	Suhu Udara (°C)			Kelembaban Udara (%)		
	Maks	Min	Rata-rata	Maks	Min	Rata-rata
(1)	(2)	(3)	(4)	(5)	(6)	(7)
Januari/ <i>January</i>	30.20	23.30	26.30	-	-	85.00
Februari/ <i>February</i>	31.50	23.50	26.50	-	-	84.00
Maret/ <i>March</i>	31.50	24.00	27.20	-	-	81.00
April/ <i>April</i>	31.00	24.10	26.90	-	-	85.00
Mei/ <i>May</i>	32.40	24.60	27.80	-	-	83.00
Juni/ <i>June</i>	32.10	24.50	27.50	-	-	82.00
Juli/ <i>July</i>	32.40	23.50	27.10	-	-	80.00
Agustus/ <i>August</i>	32.20	23.80	27.10	-	-	82.00
September/ <i>September</i>	31.40	23.70	26.60	-	-	83.00
Oktober/ <i>October</i>	32.70	24.50	27.60	-	-	83.00
November/ <i>November</i>	31.40	24.50	27.00	-	-	86.00
Desember/ <i>December</i>	30.70	24.10	26.70	-	-	86.00

Sumber: Badan Meteorologi, Klimatologi dan Geofisika Stasiun Klimatologi Klas I Pulau Baai

Tabel 1.2.2 Rata-Rata Tekanan Udara, Kecepatan Angin dan Penyinaran Matahari Menurut Bulan, 2015

Bulan	Tekanan Udara (mb)	Kecepatan Angin (knot)	Penyinaran Matahari (%)
(1)	(2)	(3)	(4)
Januari/January	1 011.40	8.00	58.00
Februari/February	1 010.30	7.00	64.00
Maret/March	1 011.30	8.00	73.00
April/April	1 010.20	7.00	68.00
Mei/May	1 010.50	7.00	84.00
Juni/June	1 010.50	7.00	82.00
Juli/July	1 010.90	9.00	83.00
Agustus/August	1 011.00	10.00	88.00
September/September	1 012.00	10.00	70.00
Oktober/October	1 011.80	10.00	75.00
November/November	1 010.40	8.00	50.00
Desember/December	1 011.40	8.00	61.00

Sumber: Badan Meteorologi, Klimatologi dan Geofisika Stasiun Klimatologi Klas I Pulau Baai

Tabel 1.2.3 Jumlah Curah Hujan dan Hari Hujan Menurut Bulan di Kabupaten Kaur, 2015

Bulan	Diperta Kaur		Linau	
	Curah Hujan (mm ³)	Hari Hujan	Curah Hujan (mm ³)	Hari Hujan
(1)	(2)	(3)	(4)	(5)
Januari/ <i>January</i>	256	19	381	20
Februari/ <i>February</i>	148	9	244	11
Maret/ <i>March</i>	85	7	136	11
April/ <i>April</i>	278	13	360	16
Mei/ <i>May</i>	122	9	127	5
Juni/ <i>June</i>	48	8	156	8
Juli/ <i>July</i>	43	6	75	6
Agustus/ <i>August</i>	0	0	95	3
September/ <i>September</i>	107	3	168	5
Oktober/ <i>October</i>	3	2	35	2
November/ <i>November</i>	43	6	785	19
Desember/ <i>December</i>	398	15	539	15

Sumber: Badan Meteorologi, Klimatologi dan Geofisika Stasiun Klimatologi Klas I Pulau Baai

2 PEMERINTAHAN

GOVERNMENT

kaurkab.bps.go.id

2. PEMERINTAHAN

Kecamatan Kaur Utara merupakan Kecamatan yang terbentuk bersamaan dengan dibentuknya Kabupaten Kaur pada tahun 2003 dengan dasar hukum Undang-undang Nomor 3 tahun 2003 yaitu tentang pembentukan wilayah Kecamatan Kaur Utara sebagai bagian wilayah administrasi Kabupaten Kaur.

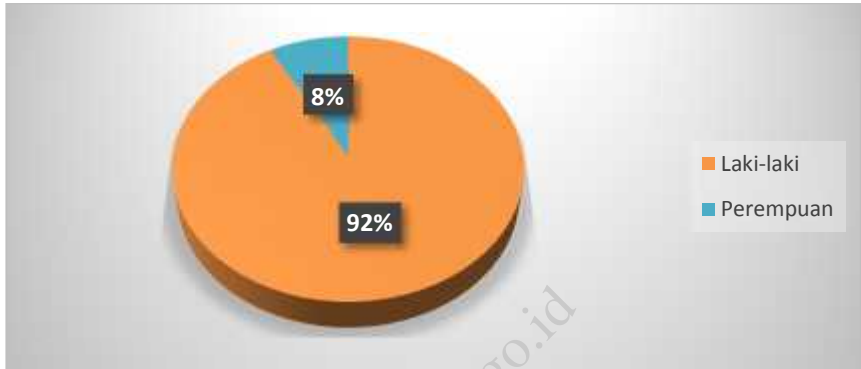
Hingga 2013, Kecamatan Kaur Utara terbagi menjadi 11 desa. Permendagri Nomor 18 tahun 2005 merupakan dasar hukum pembentukan 6 desa pertama. Pada tahun 2005, berdasarkan Perda Nomor 30, 31, 36 dan 37 tahun 2005 dimekarkan menjadi 10 desa. Pada tahun 2007 kembali keluar Perda Nomor 54 tahun 2007 sebagai dasar hukum pembentukan Desa Guru Agung II yang merupakan pemecahan dari Desa Guru Agung. Ibu kota Kecamatan Kaur Utara terletak di Desa Simpang Tiga.

Wilayah administrasi pemerintahan di Kecamatan Kaur Utara terdiri dari 10 desa yang berstatus desa definitif dan 1 kelurahan. Setiap desa dipimpin oleh kepala desa yang proses penunjukannya dipilih secara langsung oleh masyarakat desa. Sedangkan kelurahan dipimpin oleh seorang lurah yang penunjukannya langsung diangkat oleh pemerintah daerah. Perangkat desa/kelurahan terdiri dari kepala desa/lurah (kades), sekretaris desa/kelurahan (sekdes), kepala urusan (kaur), Badan Perwakilan Desa (BPD).

Sebagian besar desa di Kecamatan Kaur Utara memiliki Satuan Lingkungan Setempat (SLS) terkecil berupa desa dan RT yang masing-masing diketuai oleh kepala desa dan ketua RT. Dengan adanya perangkat atau aparatur desa ini menunjukkan bahwa kelengkapan organisasi pemerintah di Kecamatan Kaur Utara sudah tertata dengan baik.

kaurkab.bps.go.id

Gambar 2 Jumlah Anggota DPRD per Jenis Kelamin di Kabupaten Kaur, 2015
Picture **Total The Regional House of Representatives by Sex In Kaur Regency, 2015**



Gambar 3 Jumlah PNS per Jenis Kelamin di Kabupaten Kaur, 2015
Picture **Total Civil Servant by Sex In Kaur Regency, 2015**



PEMERINTAHAN

Tabel 2.1 Desa dan Klasifikasi Desa/Kelurahan di Kecamatan Kaur Utara, 2015

	Kecamatan	Swasembada	Swakarsa	Swadaya
	(1)	(2)	(3)	
1	Padang Manis	V	-	-
2	Gunung Agung	V	-	-
3	Bandu Agung	V	-	-
4	Simpang Tiga	V	-	-
5	Tanjung Betung I	V	-	-
6	Pancur Negara	V	-	-
7	Perugaian	V	-	-
8	Coko Enau	V	-	-
9	Tanjung Betung II	V	-	-
10	Guru Agung I	V	-	-
11	Guru Agung II	V	-	-
	Kaur Utara	11	0	0

Sumber: Master File Desa, BPS

Tabel 2.2 Jumlah Pegawai Kantor Camat dan Desa/Kelurahan Menurut Jenis Kelamin di Kecamatan Kaur Utara, 2015

	Kantor Camat/Desa/Kelurahan	Laki-laki	Perempuan	Jumlah
	(1)	(2)	(5)	(6)
	Kantor Camat	18	15	33
1	Padang Manis	9	2	11
2	Gunung Agung	8	3	11
3	Bandu Agung	10	1	11
4	Simpang Tiga	9	2	11
5	Tanjung Betung I	10	1	11
6	Pancur Negara	11	-	11
7	Perugaian	8	-	8
8	Coko Enau	10	1	11
9	Tanjung Betung II	10	1	11
10	Guru Agung I	9	2	11
11	Guru Agung II	11	-	11
	Kaur Utara			

Sumber: Kantor Camat

PEMERINTAHAN

Tabel 2.3 Jumlah Pegawai Kantor Camat dan Desa/Kelurahan Menurut Pendidikan Tertinggi yang Ditamatkan di Kecamatan Kaur Utara, 2015

	Kantor Camat/Desa/Kelurahan	SMP	SMA	Akademi	S1/S2	Jumlah
	(1)	(2)	(3)	(4)	(5)	(6)
	Kantor Camat	-	22	-	11	33
1	Padang Manis		10		1	11
2	Gunung Agung		9		2	11
3	Bandu Agung		10		1	11
4	Simpang Tiga		11		-	11
5	Tanjung Betung I		11		-	11
6	Pancur Negara		11		-	11
7	Perugaian		10		1	11
8	Coko Enau		10		1	11
9	Tanjung Betung II		10		1	11
10	Guru Agung I		10		1	11
11	Guru Agung II		11		-	11
	Kaur Utara					

Sumber: Kantor Camat

kaurkab.bps.go.id

3. KEPENDUDUKAN

POPULATION

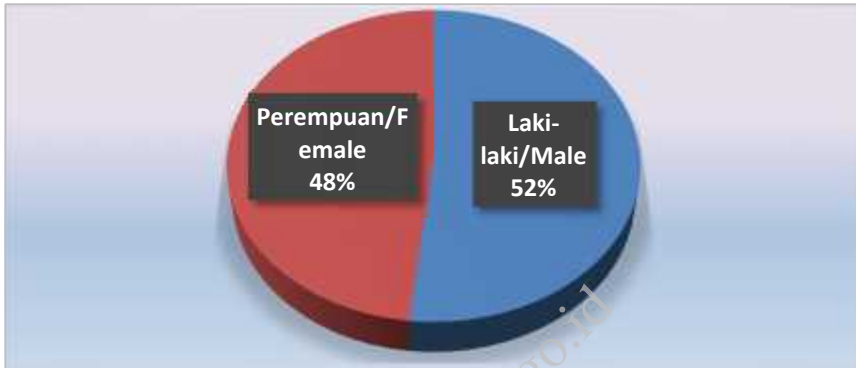
kaurkab.bps.go.id

3. KEPENDUDUKAN

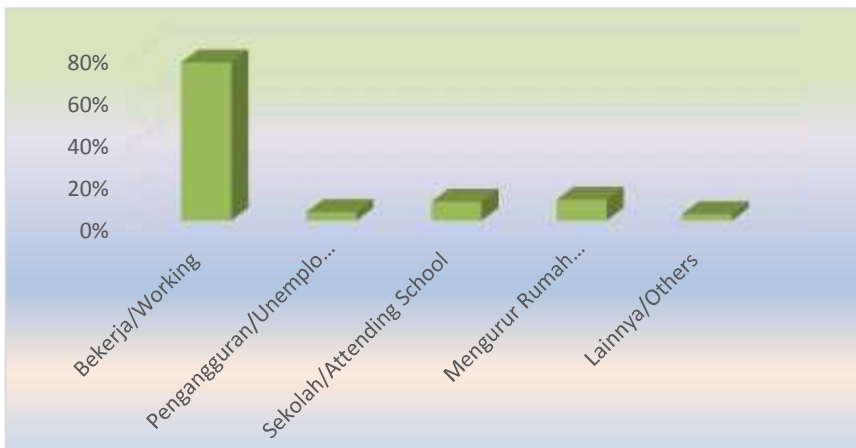
Jumlah penduduk Kecamatan Kaur Utara pada tahun 2015 diperkirakan mencapai 6.673 jiwa. Pada tahun 2013, jumlah penduduk Kecamatan Kaur Utara tercatat 6.533 jiwa. Artinya, pada tahun 2015 terjadi pertumbuhan penduduk sebesar 0,83 persen. Jumlah penduduk laki-laki mencapai 3.383 jiwa dan perempuan 3.290 jiwa. Rasio jenis kelamin atau *sex ratio* penduduk Kecamatan Kaur Utara pada 2015 sebesar 103. Angka ini menunjukkan bahwa setiap 100 penduduk perempuan di Kecamatan Kaur Utara terdapat 103 penduduk laki-laki.

kaurkab.bps.go.id

Gambar 4 **Picture** 4 **Persentase Jumlah Penduduk Menurut Jenis Kelamin di Kecamatan Kaur, 2009-2015**



Gambar 5 **Picture** 5 **Persentase Penduduk Usia 15+ Menurut Jenis Kegiatan Seminggu yang Lalu di Kabupaten Kaur, 2015**



3.1 KEPENDUDUKAN

Tabel 3.1.1 Jumlah Penduduk, Rasio Jenis Kelamin dan Laju Pertumbuhan Penduduk di Kecamatan Kaur Utara 2010 -2015

Tahun	Jenis Kelamin			Rasio Jenis Kelamin	Laju Pertumbuhan (%)
	Laki-Laki	Perempuan	Jumlah		
(1)	(2)	(3)	(4)	(5)	
2010	6 422	5 478	11 900	117	-
2011	6 667	5 713	12 380	117	4,03
2012	6 899	5 914	12 813	117	3,50
2013	7 179	6 153	13 332	116	4,05
2014	7 426	6 384	13 810	116	3,59
2015	7 789	6 711	14 500	116	5,00

Sumber: Proyeksi Penduduk Indonesia 2010–2035

KEPENDUDUKAN

Tabel 3.1.2 **Kepadatan Penduduk Menurut Desa/Kelurahan di Kecamatan Kaur Utara, 2015**

Tahun	Luas Wilayah (km ²)	Jumlah Penduduk	Kepadatan
(1)	(2)	(3)	(4)
2010	361,04	11 900	33
2011	361,04	12 380	34
2012	361,04	12 813	35
2013	361,04	13 332	37
2014	361,04	13 811	38
2015	361,04	14 500	40

Sumber: Proyeksi Penduduk Indonesia 2010–2035

4. SOSIAL

SOCIAL

4. SOSIAL

1. Pendidikan

Bidang pendidikan meliputi jumlah fasilitas, jumlah tenaga pengajar dan jumlah siswa. Pada tahun 2015 di Kecamatan Kaur Utara terdapat 9 Sekolah Dasar (SD/MI), 3 Sekolah Menengah Pertama (SMP/MTs), dan 2 Sekolah Menengah Atas (SMA/MA/SMK).

Pada tahun yang sama jumlah siswa SD, SMP, dan SMA masing-masing 980, siswa, 571 siswa, dan 838 0 siswa. Untuk jumlah tenaga pengajar (guru) SD, SMP, dan SMA masing-masing adalah 64 guru, 27 guru, dan 82 guru.

Berdasarkan data di atas, dapat kita catat bahwa pada tingkat SD, rasio siswa terhadap sekolah adalah 108 yang menyatakan bahwa rata-rata jumlah siswa di setiap SD di Kecamatan Kaur Utara adalah 108 siswa. Sedangkan rasio siswa terhadap guru mencapai 12 yang menyatakan setiap guru SD di Kecamatan Kaur Utara rata-rata mengajar 12 siswa. Pada tingkat SMP, rasio siswa terhadap sekolah adalah 190. Rata-rata jumlah siswa di setiap SMP di Kecamatan Kaur Utara adalah 190 siswa, sedangkan rasio siswa terhadap guru adalah 21. Ini artinya bahwa setiap guru SMP di Kecamatan Kaur Utara rata-rata mengajar 21 siswa. Untuk tingkat SMA, rasio siswa terhadap sekolah adalah 4195. Rasio siswa terhadap guru adalah 10.

2. Kesehatan

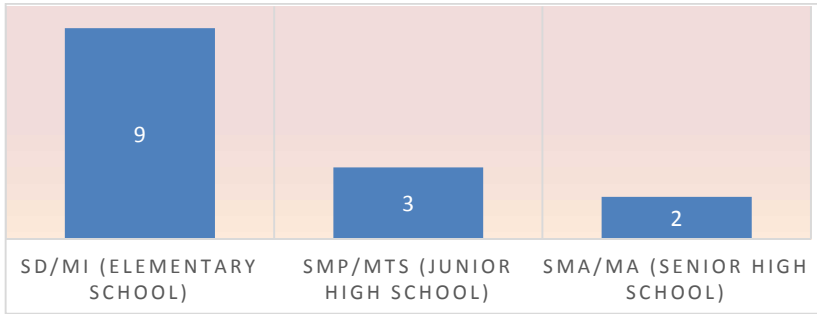
Fasilitas kesehatan yang terdapat di Kecamatan Kaur Utara pada tahun 2015 adalah 1 puskesmas, 11 posyandu, dan 4 poskesdes. Untuk tenaga medis di kecamatan ini terdapat 1 dokter umum.

3. Agama

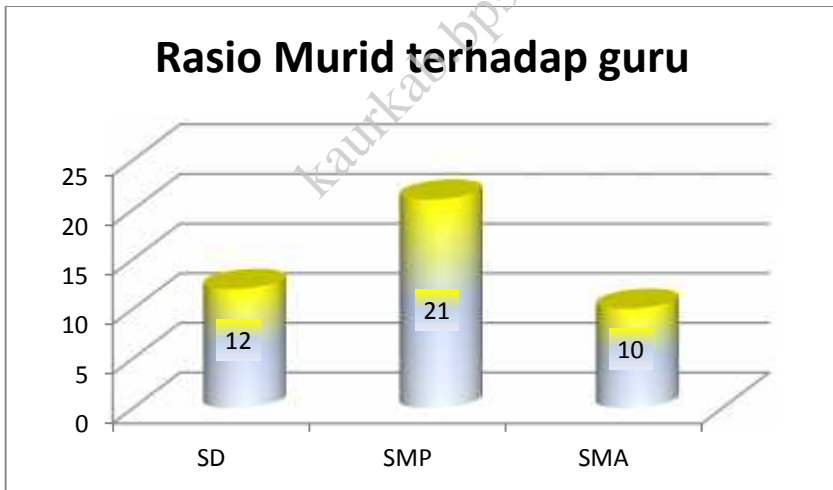
Keagamaan meliputi banyaknya penduduk pemeluk agama tertentu dan jumlah sarana ibadah. Hingga tahun 2014 di Kecamatan Kaur Utara sebagian besar penduduknya memeluk agama Islam dengan kisaran persentase mencapai 99,97 persen sedangkan sisanya sebesar 0.03 persen beragama kristen protestan. Pada tahun 2015 jumlah jemaah haji sebanyak 7 orang. Untuk jumlah sarana ibadah di kecamatan ini tercatat memiliki 15 masjid dan 2 musolah.

kaurkab.bps.go.id

Gambar 6 Jumlah Sekolah Menurut Jenjang Pendidikan di Kecamatan Kaur Utara, 2015
Picture



Gambar 7 Rasio Murid Terhadap Guru di Kecamatan Kaur Utara Tahun 201
Picture



4.1 PENDIDIKAN

Tabel 4.1.1 Angka Partisipasi Murni (APM) dan Angka Partisipasi Kasar (APK) Menurut Jenjang Pendidikan di Kabupaten Kaur, 2015

Jenjang Pendidikan <i>Educational Level</i>	APM <i>Net Enrollment Rate</i>	APK <i>Gross Enrollment Rate</i>
(1)	(2)	(3)
SD/MI	95,73	113,95
SMP/MTs	80,20	95,38
SMA/SMK/MA	66,02	93,10

Sumber: Survei Sosial Ekonomi Nasional Kor, Maret 2015

Tabel 4.1.2 Jumlah Sekolah, Murid, Guru, dan Rasio Murid-Guru Sekolah Dasar (SD) Menurut Jenjang Pendidikan di Kecamatan Kaur Utara, 2015

Jenjang Pendidikan		Sekolah	Murid	Guru	Rasio Murid-Guru
(1)		(2)	(3)	(4)	(5)
1	SD	9	980	64	12
2	MI	-	-	-	-
3	SMP	3	571	27	21
4	MTs	-	-	-	-
5	SMA	2	838	82	10
6	MA	-	-	-	-
Kaur Utara		14	2.389	173	14

Sumber: Dinas Pendidikan dan Kebudayaan Kabupaten Kaur
Kementerian Agama Kabupaten Kaur

4.2 KESEHATAN

Tabel 4.2.1 Jumlah Fasilitas Kesehatan Menurut Desa/Kelurahan di Kecamatan Kaur Utara, 2015

	Desa/Kelurahan	Rumah Sakit	Rumah Bersalin	Puskesmas	Posyandu	Klinik/Balai Kesehatan	Polindes
	(1)	(2)	(3)	(4)	(5)	(6)	(7)
1	Padang Manis	-	-	-	1	-	1
2	Gunung Agung	-	-	-	1	-	-
3	Bandu Agung	-	-	-	1	-	-
4	Simpang Tiga	-	-	1	1	-	-
5	Tanjung Betung I	-	-	-	1	-	-
6	Pancur Negara	-	-	-	1	-	-
7	Perugaian	-	-	-	1	-	1
8	Coko Enau	-	-	-	1	-	-
9	Tanjung Betung II	-	-	-	1	-	1
10	Guru Agung I	-	-	-	1	-	1
11	Guru Agung II	-	-	-	1	-	-
	Kaur Utara	-	-	1	11	-	4

Sumber: Puskesmas Kecamatan Kaur Utara

Tabel 4.2.2 Jumlah Tenaga Kesehatan Menurut Kecamatan di Kabupaten Kaur, 2015

Desa/Kelurahan	Tenaga Kesehatan/ <i>Health Personnel</i>				
	Tenaga Medis	Tenaga Keperawatan	Tenaga Kebidanan	Tenaga Kefarmasian	Tenaga Kesehatan Lainnya
(1)	(2)	(3)	(4)	(5)	(6)
1 Padang Manis	-	-	-	-	-
2 Gunung Agung	-	-	-	-	-
3 Bandu Agung	-	-	-	-	-
4 Simpang Tiga	-	2	1	-	-
5 Tanjung Betung I	-	-	1	-	-
6 Pancur Negara	-	-	1	-	-
7 Perugaian	-	-	1	-	-
8 Coko Enau	-	-	1	-	-
9 Tanjung Betung II	-	-	1	-	-
10 Guru Agung I	1	-	-	-	-
11 Guru Agung II	-	-	-	-	-
Kaur Utara	1	2	9	0	0

Sumber: Puskesmas Kecamatan Kaur Utara

Tabel 4.2.3 Jumlah Dokter Spesialis, Dokter Umum, dan Dokter Gigi Menurut Sarana Pelayanan Kesehatan di Kecamatan Kaur Utara, 2015

Unit Kerja	Dokter Spesialis	Dokter Umum	Dokter Gigi
(1)	(2)	(3)	(4)
Puskesmas	-	1	-
Rumah Sakit	-	-	-
Jumlah	0	1	-

Sumber: Puskesmas Kecamatan Kaur Utara

Tabel 4.2.4 Jumlah Kasus 10 Penyakit Terbanyak di Kecamatan Kaur Utara, 2015

Jenis Penyakit	Jumlah Kasus
(1)	(2)
1. Gastritis	180
2. Infeksi akut pada saluran pernapasan bagian atas	400
3. Paringitis	50
4. Mialgia	170
5. TBC	15
6. Malaria	10
7. Dermatitis	200
8. Thyroid	20
9. Febris	380
10. Caries	80
Kaur Utara	1 505

Sumber: Puskesmas Kecamatan Kaur Utara

Tabel 4.2.5 Jumlah Bayi Lahir, Bayi Berat Badan Lahir Rendah (BBLR), BBLR Dirujuk, dan Bergizi Buruk Menurut Desa/Kelurahan di Kecamatan Kaur Utara, 2015

Desa/Kelurahan	Bayi Lahir <i>Births</i>	BBLR/LBW		Gizi Buruk <i>Malnutrition</i>
		Jumlah <i>Total</i>	Dirujuk <i>Treated</i>	
(1)	(2)	(3)	(4)	(5)
2011	231	231	231	-
2012	259	259	259	-
2013	287	287	287	-
2014	308	308	308	-
2015	328	328	328	-

Sumber: Puskesmas Kecamatan Kaur Utara

Tabel 4.2.6 Jumlah Ibu Hamil, Melakukan Kunjungan K1, Melakukan Kunjungan K4, Kurang Energi Kronis (KEK), dan Mendapat Tablet Zat Besi (Fe) di Kecamatan Kaur Utara, 2011–2015

Tahun	Jumlah Ibu Hamil	Melakukan Kunjungan	Melakukan Kunjungan	Kurang Energi Kronis (KEK)	Mendapat Zat Besi (Fe)
(1)	(2)	(3)	(4)	(5)	(6)
2011	231	231	231	-	234
2012	259	259	259	-	259
2013	287	287	287	-	287
2014	308	308	308	-	308
2015	328	328	328	-	328

Sumber: Puskesmas Kecamatan Kaur Utara

Tabel 4.2.7 Jumlah Kasus HIV/AIDS, IMS, DBD, Diare, TB, dan Malaria Menurut Kecamatan di Kabupaten Kaur, 2015

	Desa/Kelurahan	HIV/AIDS	IMS	DBD	Diare	TB	Malaria
	(1)	(2)	(3)	(4)	(5)	(6)	(7)
1	Padang Manis	-	-	-	-	-	-
2	Gunung Agung	-	-	-	-	-	-
3	Bandu Agung	-	-	-	-	-	-
4	Simpang Tiga	-	-	-	-	-	-
5	Tanjung Betung I	-	-	-	-	-	-
6	Pancur Negara	-	-	-	-	-	-
7	Perugaian	-	-	-	-	-	-
8	Coko Enau	-	-	-	-	-	-
9	Tanjung Betung II	-	-	-	-	-	-
10	Guru Agung I	-	-	-	-	-	-
11	Guru Agung II	-	-	-	-	-	-
	Kaur Utara	0	0	0	0	0	0

Sumber: Puskesmas Kecamatan Kaur Utara

Tabel 4.2.8 Jumlah Pasangan Usia Subur dan Peserta KB Aktif Menurut Desa/Kelurahan di Kecamatan Kaur Utara, 2015

	Desa/Kelurahan	Jumlah PUS	Peserta KB Aktif			
			IUD	MOW	MOP	Kondom
	(1)	(2)	(3)	(4)	(5)	(6)
1	Padang Manis	152		-	-	
2	Gunung Agung	78				
3	Bandu Agung	139				
4	Simpang Tiga	134				
5	Tanjung Betung I	171				
6	Pancur Negara	65				
7	Perugaian	207				
8	Coko Enau	267				
9	Tanjung Betung II	74				
10	Guru Agung I	137				
11	Guru Agung II	134				
Kaur Utara						

Lanjutan Tabel 4.2.8

Desa/Kelurahan	Peserta KB Aktif			
	Implan	Suntikan	Pil	Jumlah
(1)	(7)	(8)	(9)	(10)
1 Padang Manis				
2 Gunung Agung				
3 Bandu Agung				
4 Simpang Tiga				
5 Tanjung Betung I				
6 Pancur Negara				
7 Perugaian				
8 Coko Enau				
9 Tanjung Betung II				
10 Guru Agung I				
11 Guru Agung II				
Kaur Utara				

Sumber: Puskesmas Kecamatan Kaur Utara

4.3 AGAMA

Tabel 4.3.1 Jumlah Penduduk Menurut Desa/Kelurahan dan Agama yang Dianut di Kecamatan Kaur Utara, 2015

	Desa/Kelurahan	Islam	Protestan	Katolik	Hindu	Budha	Lainnya
	(1)	(2)	(3)	(4)	(5)	(6)	(7)
1	Padang Manis	1 035	15	6	56	-	-
2	Gunung Agung	363	-	-	-	-	-
3	Bandu Agung	935	-	17	-	-	-
4	Simpang Tiga	674	-	-	-	-	-
5	Tanjung Betung I	965	-	-	9	-	-
6	Pancur Negara	293	-	-	-	-	-
7	Perugaian	917	-	4	-	-	-
8	Coko Enau	1 939	-	-	-	-	-
9	Tanjung Betung II	229	-	-	-	-	-
10	Guru Agung I	680	-	3	-	-	-
11	Guru Agung II	715	-	-	-	-	-
	Kaur Utara	0	15	0	0	0	0

Sumber: KUA Kecamatan Kaur Utara

Tabel 4.3.2 Jumlah Tempat Peribadatan Menurut Desa/Kelurahan di Kecamatan Kaur Utara, 2015

	Desa/Kelurahan	Masjid	Mushola	Gereja Protestan	Gereja Katholik	Pura	Vihara
	(1)	(2)	(3)	(4)	(5)	(6)	(7)
1	Padang Manis	1	-	-	-	-	-
2	Gunung Agung	2	-	-	-	-	-
3	Bandu Agung	1	-	-	-	-	-
4	Simpang Tiga	4	-	-	-	-	-
5	Tanjung Betung I	1	1	-	-	-	-
6	Pancur Negara	1	-	-	-	-	-
7	Perugaian	1	-	-	-	-	-
8	Coko Enau	1	-	-	-	-	-
9	Tanjung Betung II	1	-	-	-	-	-
10	Guru Agung I	1	-	-	-	-	-
11	Guru Agung II	1	1	-	-	-	-
	Kaur Utara	11	2	0	0	0	0

Sumber: KUA Kecamatan Kaur Utara

V
PERTANIAN
AGRICULTURE



Luas Lahan
Sawah Area 9
Wetland 8 099 Ha



Luas Lahan
Ladang/Huma
Shifting Cultivation 5.001 Ha
Tegal/Kebun
Dry Field/Garden 9.423 Ha

5. PERTANIAN

1. Tanaman Pangan

Pada tahun 2015, luas lahan sawah yang terdapat di semua kecamatan Kaur Utara berjumlah total 592 hektar yang terdiri dari jenis pengairan irigasi sejumlah 533 hektar dan non irigasi sejumlah 59 hektar.

Selain lahan sawah, Kecamatan Kaur Utara juga memiliki lahan tegal/kebun seluas 185 hektar, ladang/huma seluas 273 hektar, dan lahan yang sementara tidak diusahakan seluas 54 hektar.

Luas panen padi sawah yaitu 901 hektar dan padi ladang 57 hektar. Untuk tanaman palawija yang dihasilkan di antaranya jagung, kedelai, kacang tanah, ubi kayu dan ubi jalar dengan persentase luas panen terbesar adalah kedelai mencapai total 77 hektar pada tahun 2015.

2. Hortikultura

Selain tanaman padi dan palawija, Kecamatan Kaur Utara juga mempunyai keragaman produksi tanaman hortikultura. Pada tahun 2015, terdapat 2 komoditi besar yaitu cabai dan tomat. Total luas panen tanaman cabai yang terdiri dari cabai besar dan rawit mencapai 32 hektar dengan produksi sebesar 265 kuintal. Sedangkan tomat luas panen seluas 19 hektar dengan produksi sebesar 297 kuintal.

3. Perkebunan

Dukungan luas wilayah dan kondisi lahan di Kecamatan Kaur Utara terhadap komoditas tanaman perkebunan menjadikan wilayah ini banyak yang dimanfaatkan sebagai lahan perkebunan. Luas perkebunan karet seluas 490 hektar, dan kelapa sawit mencapai 430 hektar, sedangkan tanaman perkebunan kopi seluas 244 hektar.

4. Peternakan

Hewan ternak dibagi dalam dua kelompok yaitu ternak besar dan ternak kecil serta unggas. Hewan yang masuk kategori ternak besar adalah sapi potong dan kerbau. Sedangkan hewan yang masuk kategori ternak kecil dan unggas adalah kambing, domba, babi, itik, ayam ras, dan ayam kampung. Secara umum, populasi ternak besar mengalami peningkatan dari tahun sebelumnya. Tahun 2015 populasi sapi potong sebanyak 3.867 ekor dan kerbau 294 ekor. Sedangkan populasi ternak kecil dan unggas masing-masing adalah 925 ekor dan 5.258 ekor.


PERTANIAN

5. Perikanan

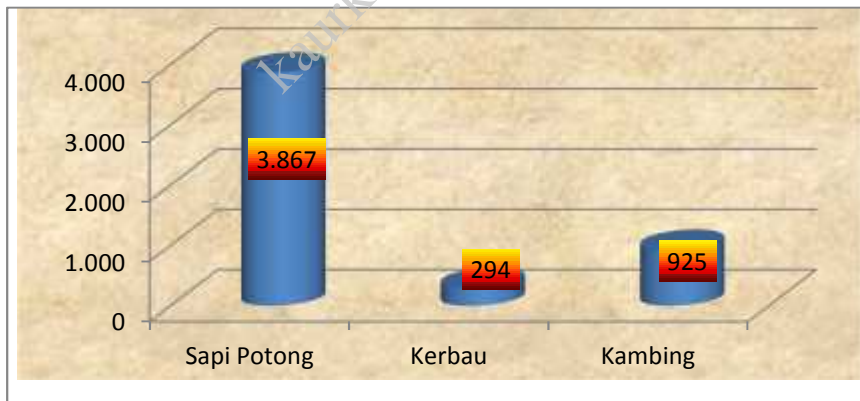
Sektor perikanan memegang peranan tak kalah penting dalam perekonomian masyarakat Kabupaten Kaur. Pada tahun 2015 Untuk Kecamatan Kaur Utara data tidak tersedia.

kaurkab.bps.go.id

Gambar 8 Produksi Padi Ladang dan Padi Sawah di Kecamatan Kaur Utara (ton), 201
Picture



Gambar 9 Populasi Ternak di Kecamatan Kaur Utara (ekor), 2011-2015
Picture



PERTANIAN

5.1 TANAMAN PANGAN

Tabel 5.1.1 Luas Lahan Sawah Menurut Jenis Pengairan di Kecamatan Kaur Utara (hektar), 2015

Jenis Lahan Sawah	Luas
(1)	(2)
Sawah Irigasi	533
Sawah Non Irigasi	59
Kaur Utara	592

Sumber: Laporan Statistik Tanaman Pangan, Penggunaan Lahan

Tabel 5.1.2 Luas Lahan Tegall/Kebun, Ladang/Huma dan Sementara Tidak Diusahakan di Kecamatan Kaur Utara (hektar), 2015

Jenis Lahan	Luas
(1)	(2)
Tegal/Kebun	185
Ladang/Huma	273
Sementara Tidak Diusahakan	54
Kaur Utara	512

Sumber: Laporan Statistik Tanaman Pangan, Penggunaan Lahan

kaurkab.bps.go.id

PERTANIAN

Tabel 5.1.3 Luas Panen Padi Sawah dan Padi Ladang di Kecamatan Kaur Utara, 2015

Jenis Padi	Luas Panen
(1)	(2)
Padi Sawah	901
Padi Ladang	57
Kaur Utara	958

Sumber: Laporan Statistik Tanaman Pangan, Penggunaan Lahan

kaurkab.bps.go.id

Tabel 5.1.4 Luas Panen Tanaman Palawija di Kecamatan Kaur Utara (Hektar), 2015

Jenis Palawija	Luas Panen
(1)	(2)
Jagung	14
Kedelai	35
Kacang Tanah	15
Kacang Hijau	-
Ubi Kayu	9
Ubi Jalar	4
Kaur Utara	77

Sumber: Laporan Statistik Tanaman Pangan, Penggunaan Lahan

5.2 HORTIKULTURA

Tabel 5.2.1 Luas Panen dan Produksi Tanaman Sayuran Menurut Jenis Sayuran di Kecamatan Kaur Utara, 2015

Jenis Sayuran	Luas Panen (Hektar)	Produksi (Kuintal)
(1)	(2)	(3)
Bawang Merah	-	-
Cabai	32	265
Kentang	-	-
Kubis	-	-
Petsai	-	-
Tomat	19	297
Kaur Utara	51	562

Sumber: Dinas Pertanian melalui Survei Pertanian Hortikultura

5.3 PERKEBUNAN

Tabel 5.3.1 Luas Tanaman Perkebunan Menurut Jenis Tanaman di Kecamatan Kaur Utara, 2015

Jenis Tanaman	Luas Panen (Hektar)	Produksi (Ton)
(1)	(2)	(3)
Karet	490	-
Kelapa	139	-
Kelapa Sawit	430	-
Kopi	244	-
Lada	62	-
Kakao	101	--
Cengkeh	126	-
Jarak	-	-
Kemiri	-	-
Kapuk	-	-
Pinang	26	-
Kayu Manis	-	-
Aren	12	-
Kaur Utara	1.630	-

Sumber: Dinas Pertanian Kabupaten Kaur

PERTANIAN

5.4 PETERNAKAN

Tabel 5.4.1 Populasi Ternak Menurut Jenis Ternak di Kecamatan Kaur Utara, 2015

Jenis Ternak	Jumlah
(1)	(2)
Sapi Perah	-
Sapi Potong	3.867
Kerbau	294
Kuda	-
Kambing	925
Domba	-
Babi	-
Kaur Utara	5.086

Sumber: Dinas Pertanian Kabupaten Kaur

Tabel 5.4.2 Populasi Unggas Jenis Unggas di Kecamatan Kaur Utara, 2015

Jenis Unggas	Jumlah
(1)	(2)
Ayam Kampung	3.028
Ayam Petelur	-
Ayam Pedaging	-
Itik/Itik Manila	2.230
Kaur Utara	5.258

PERTANIAN

5.5 PERIKANAN

Tabel 5.5.1 Jumlah Rumah Tangga Perikanan Tangkap Subsektor di Kecamatan Kaur Utara, 2015

Jenis	Rumah Tangga	Produksi (Ton)
(1)	(2)	(3)
Perikanan Laut	-	-
Perairan Umum	-	-
Kaur Utara	485	412.46

Sumber: Dinas Kelautan dan Perikanan Kab. Kaur

Tabel 5.5.2 Jumlah Perahu/Kapal Jenis Kapal di Kabupaten Kaur, 2015

Jenis Unggas	Jumlah
(1)	(2)
Perahu Tanpa Motor	-
Perahu Motor Tempel	-
Kapal Motor	-
Kaur Utara	-

Sumber: Dinas Kelautan dan Perikanan Kab. Kaur

kaurkab.bps.go.id

VI

INDUSTRI, PERTAMBANGAN, ENERGI, DAN
KONSTRUKSI

*INDUSTRY, MINING, ENERGY, AND
CONSTRUCTION*

kaurkab.bps.go.id



6. ENERGI

Permintaan listrik di Indonesia sebagai negara berkembang, tumbuh cepat. Pemakaian listrik meningkat per tahun karena cukup besarnya peningkatan pemakaian listrik di sektor rumah tangga. Peningkatan ini diperkirakan akan terus berlanjut di masa depan.

Jumlah pelanggan listrik PLN selama kurun waktu 5 tahun terakhir di Kecamatan Kaur Utara terus mengalami peningkatan. Peningkatan terbesar adalah dari tahun 2014 ke tahun 2015. Terdapat penambahan sebanyak 199 rumah tangga.

kaurkab.bps.go.id

ENERGI

Tabel 6.1 Jumlah Pelanggan Listrik di Kecamatan Kaur Utara, 2011–2015

Tahun	Jumlah
(1)	(2)
2011	622
2012	1.083
2013	1.153
2014	1.287
2015	1.347

Sumber: PT PLN Kabupaten Kaur

kaurkab.bps.go.id

VII
PERDAGANGAN
TRADE

kaurkab.bps.go.id

7. PERDAGANGAN

Sektor perdagangan memegang peranan penting dalam mendukung perekonomian penduduk. Kemajuan pembangunan sektor perdagangan diharapkan dapat memberikan kontribusi yang berarti bagi kemajuan pembangunan pertumbuhan ekonomi.

Salah satu tempat terjadinya kegiatan ekonomi perdagangan yang disediakan pemerintah adalah pasar. Pada tahun 2015, di Kecamatan Kaur Utara terdapat 1 pasar yang terletak di Simpang Tiga,

kaurkab.bps.go.id

Tabel 7.1 Jumlah Pasar Menurut Desa/Kelurahan di Kecamatan Kaur Utara, 2014-2015

Desa/Kelurahan		2014	2015
(1)		(2)	(3)
1	Padang Manis	-	-
2	Gunung Agung	-	-
3	Bandu Agung	-	-
4	Simpang Tiga	1	1
5	Tanjung Betung I	-	-
6	Pancur Negara	-	-
7	Perugaian	-	-
8	Coko Enau	-	-
9	Tanjung Betung II	-	-
10	Guru Agung I	-	-
11	Guru Agung II	-	-
Kaur Utara		1	1

Sumber: Kantor Camat Kaur Utara

kaurkab.bps.go.id

VIII
HOTEL DAN PARIWISATA
HOTEL AND TOURISM

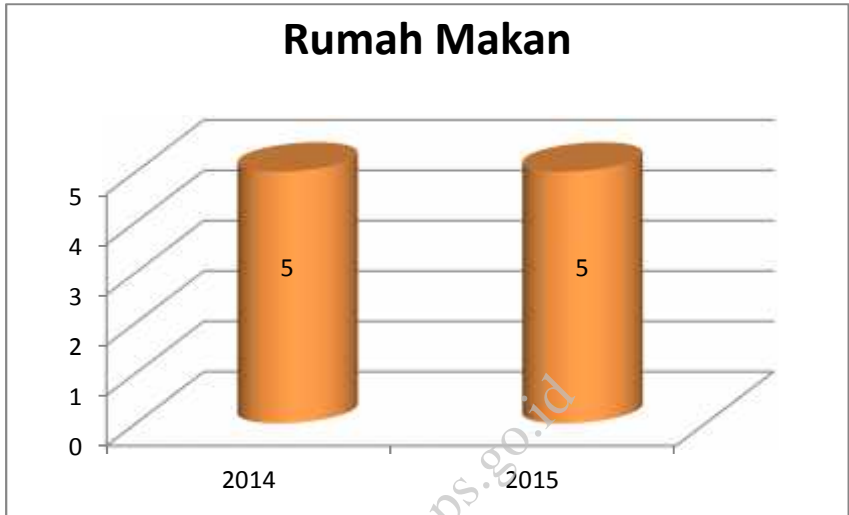
kaurkab.bps.go.id



8. HOTEL DAN PARIWISATA

kaurkab.bps.go.id

Gambar 7. Jumlah Restoran/Rumah Makan Menurut Di
Picture Kecamatan Kaur Utara, 2015



Tabel 8.1 Jumlah Restoran/Rumah Makan Menurut Desa/Kelurahan di Kecamatan Kaur Utara, 2015

Desa/Kelurahan		2014	2015
(1)		(2)	(3)
1	Padang Manis	-	-
2	Gunung Agung	-	-
3	Bandu Agung	-	-
4	Simpang Tiga	5	5
5	Tanjung Betung I	-	-
6	Pancur Negara	-	-
7	Perugaian	-	-
8	Coko Enau	-	-
9	Tanjung Betung II	-	-
10	Guru Agung I	-	-
11	Guru Agung II	-	-
Kaur Utara		5	5

Sumber: Kantor Camat Kaur Utara

DATA

MENCERDASKAN BANGSA

Kecamatan Kaur Utara Dalam Angka 2016



**BADAN PUSAT STATISTIK
KABUPATEN KAUR**

Jl. Peltu M. Ilyas T. Panji Alam, Komplek Pemkab Kaur
Padang Kempas, Bintuhan, Kabupaten Kaur 38563
Telp. (0739) 8180009 Fax. (0739) 8180002

Situs : <http://www.karkab.bps.go.id> Email : bps1704@bps.go.id