

Statistik Daerah Kecamatan Payakumbuh Barat 2015



BADAN PUSAT STATISTIK KOTA PAYAKUMBUH

STATISTIK DAERAH

KECAMATAN PAYAKUMBUH BARAT

2015

No.Publikasi: 13760.1511

Katalog BPS: 1101002.1376020

Ukuran Buku: 17,6 Cm X 25 Cm

Jumlah Halaman: vii + 15 halaman

Naskah:

Koordinator Statistik Kecamatan Payakumbuh Barat

Gambar Kulit:

BPS Kota Payakumbuh

Diterbitkan oleh:

BPS Kota Payakumbuh

Dilarang mengumumkan, mendistribusikan, mengomunikasikan, dan/atau menggandakan sebagian atau seluruh isi buku ini untuk tujuan komersial tanpa izin tertulis dari Badan Pusat Statistik.



Kata Sambutan

Publikasi Statistik Daerah Kecamatan Payakumbuh Barat 2015 merupakan terbitan keenam yang diterbitkan oleh Badan Pusat Statistik Kota Payakumbuh, berisi sebagian informasi terpilih seputar Kecamatan Payakumbuh Barat dengan tambahan analisis deskriptif

Publikasi ini disusun untuk melengkapi publikasi terbitan Badan Pusat Statistik yang sudah terbit secara rutin setiap tahun. Berbeda dengan publikasi sejenis seperti Kecamatan Dalam Angka (KDA) yang lebih sarat dengan penyajian tabel, maka untuk publikasi Statistik Daerah Kecamatan Payakumbuh Barat 2015 lebih menekankan kepada analisis deskriptif sederhana, ringkas dan mudah dipahami. Data-data terpilih yang disajikan dalam Statistik Daerah Kecamatan Payakumbuh Barat 2015 ini, diharapkan dapat memberikan gambaran tentang kondisi pembangunan berbagai sektor di Kecamatan Payakumbuh Barat secara ringkas dan akurat. Publikasi ini juga diharapkan menjadi bahan rujukan/kajian dalam perencanaan dan evaluasi kegiatan pembangunan.

Disadari bahwa publikasi terbitan keenam ini mungkin masih sarat dengan kekurangan dan keterbatasan, sebab itu kritik dan saran yang membangun dari berbagai pihak sangat diharapkan untuk penyempurnaan di masa mendatang.

Semoga publikasi ini dapat memberikan manfaat bagi Kecamatan Payakumbuh Barat khususnya, dan Indonesia pada umumnya, terimakasih.

Payakumbuh, November 2015
Kepala Badan Pusat Statistik
Kota Payakumbuh

H. Ajri Fanzain, SE.

NIP.19580927 198202 1 001



Kata Pengantar

Publikasi “*Statistik Daerah Kecamatan Payakumbuh Barat 2015*” merupakan publikasi keenam yang diterbitkan oleh Koordinator Statistik Kecamatan (KSK) Payakumbuh Barat BPS Kota Payakumbuh.

Publikasi ini lebih mengutamakan analisisnya jika dibandingkan dengan publikasi Kecamatan Dalam Angka (KCA) yang cenderung menampilkan tabel dalam bentuk kuantitatif. Cakupan data yang ada di dalamnya merupakan gambaran Kecamatan Payakumbuh Barat yang dihimpun dari data primer dan sekunder.

Terbitnya publikasi ini tidak terlepas dari dukungan berbagai pihak terutama, Kepala BPS Kota Payakumbuh, Camat Payakumbuh Barat beserta seluruh jajarannya dan narasumber lainnya. Untuk itu kami mengucapkan terima kasih. Kami menyadari keterbatasan dan kekurangan dalam penerbitan publikasi ini, untuk itu kami mengharapkan saran dan kritik yang membangun untuk perbaikan dimasa akan datang. Tak lupa kami mengucapkan terimakasih atas dukungan dan kritikan yang diberikan.

Semoga publikasi ini dapat berguna sebagai acuan kebijakan pembangunan di daerah Kecamatan Payakumbuh Barat dan dapat bermanfaat bagi konsumen data.

Payakumbuh, November 2015
An. Koordinator Statistik Kecamatan
Payakumbuh Barat

SRI OKTA SUSILAWATI.SE

NIP. 197310111996032001



DAFTAR ISI

Kata Sambutan	ii	1. GEOGRAFIS	1
Kata Pengantar	iii	2. PEMERINTAHAN	2
Daftar Isi	iv	3. PENDUDUK	4
Daftar Tabel	v	4. PENDIDIKAN	6
Daftar Grafik	vi	5. KESEHATAN	8
Daftar Lampiran	vii	6. PERTANIAN	9
		7. PERHUBUNGAN	11
		8. PERDAGANGAN DAN KOPERASI	12



DAFTAR TABEL

Tabel 1.1	Geografis Kecamatan Payakumbuh Barat	1
Tabel 2.1	Jumlah Wilayah Administratif	2
Tabel 2.2	Jumlah PNS Kantor Camat Payakumbuh Barat Menurut Tingkat Pendidikan	3
Tabel 3.1	Jumlah Ruta dan ART di Kec. Payakumbuh Barat tahun 2014	5
Tabel 3.2	Indikator Penduduk Kec. Payakumbuh Barat	5
Tabel 5.1	Jumlah Tempat Pelayanan Kesehatan di Kec. Payakumbuh Barat 2014	8
Tabel 5.2	Jumlah Tenaga Kesehatan di Puskesmas	8
Tabel 6.1	Luas Tanam, Panen dan Produksi Padi & Palawija di Kec. Pyk. Barat	9
Tabel 6.2	Luas Tanam, Panen dan Produksi Sayuran di Kec. Pyk. Barat	9
Tabel 6.3	Jumlah Populasi Ternak Besar	10
Tabel 6.4	Jumlah Populasi Ternak Unggas	10
Tabel 7.1	Jumlah Jembatan Menurut Jenisnya dan Panjangnya	11
Tabel 7.2	Panjang Jalan Menurut Jenis Permukaannya	11
Tabel 8.1	Banyaknya Pasar Menurut Jenisnya	12



DAFTAR GRAFIK

Grafik 2.1	Jumlah PNS Menurut Tk. Pendidikan	2
Grafik 3.1	Jumlah Penduduk Menurut Jenis Kelamin 2014	4
Grafik 4.1	Jumlah Sekolah Menurut Tk. Pendidikan di Kec. Payakumbuh Barat 2014	6
Grafik 4.2	Jumlah Mahasiswa & Dosen di Kec. Payakumbuh Barat Tahun 2014	7



DAFTAR LAMPIRAN

Lampiran 1	Jumlah Curah Hujan dan Hari hujan di Kecamatan Payakumbuh Barat 2014	13
Lampiran 2	Persentase penggunaan lahan menurut jenisnya di Kecamatan Payakumbuh Barat	14
Lampiran 3	Banyaknya sekolah menurut tingkat pendidikan di Kecamatan Payakumbuh Barat 2014	15

GEOGRAFI

Payakumbuh Barat memiliki ketinggian 514 m dpl.

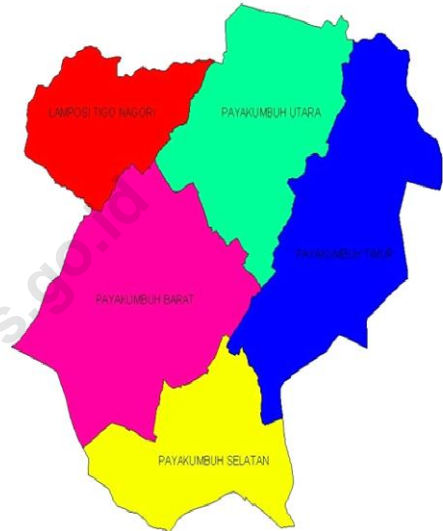
1

Kecamatan Payakumbuh Barat memiliki luas $\pm 19,06$ km persegi, merupakan kecamatan yang terluas kedua di Kota Payakumbuh setelah Kecamatan Payakumbuh Timur.

Keadaan topografi Kecamatan Payakumbuh Barat mendatar dengan ketinggian ± 514 meter diatas permukaan laut, suhu rata-rata 26°C dengan kelembaban antara 45% - 50%.

Curah hujan paling tinggi terjadi pada bulan November yaitu sebanyak 485 mm dengan jumlah hari terbanyak pula yaitu selama 22 hari. Kecamatan Payakumbuh Barat dikelilingi oleh 10 bukit dengan ketinggian 258 m hingga 768 m dari permukaan laut. Sebagian besar lahan digunakan untuk bangunan dan lainnya yaitu sebesar 26,99 persen, sedangkan penggunaan paling kecil untuk yang sementara tidak digunakan sebesar 0,52 persen.

**Tahukah Anda?
Ketinggian
Kec. Payakumbuh
Barat ± 514 m**



Peta Kecamatan Payakumbuh Barat

Tabel 1.1
Geografis Kec. Payakumbuh Barat

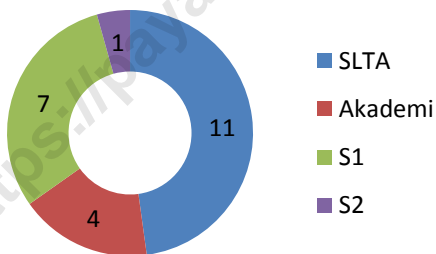
Uraian		Keterangan	
(1)		(2)	
1.	Letak Geografis	:	$100^{\circ}20' - 100^{\circ}40'$ BT $0^{\circ}8' - 0^{\circ}15'$ LS
2.	Luas Daerah	:	19,06 Km ²
3.	Ketinggian Dari Permukaan Laut	:	514 meter diatas permukaan laut
4.	Iklim	:	$26^{\circ}\text{C} - 27^{\circ}\text{C}$
5.	Kelembaban	:	45% - 50%
6.	Batas Daerah	:	
	Sebelah Utara	:	Kec. Payakumbuh Utara
	Sebelah Selatan	:	Kec. Payakumbuh Selatan
	Sebelah Barat	:	Kec. Payakumbuh Kab. Lima Puluh Kota
	Sebelah Timur	:	Kec. Payakumbuh Timur
7.	Jarak dari kantor kecamatan ke :	:	
	a. Ibukota Sumatera Barat (Padang)	:	125 Km
	b. Ibukota Prop. Riau (Pekan Baru)	:	129 Km
	c. Kota Bukittinggi	:	33 Km
	d. Kab. Tanah Datar (Batu Sangkar)	:	40 Km
Sumber Data		:	Kantor Camat

Tabel 2.1
Jumlah Wilayah Administratif

Wilayah Administratif	Jumlah
(1)	(2)
Kelurahan	20
Rukun Warga (RW)	60
Rukun Tetangga (RT)	164

Sumber : Kecamatan Payakumbuh Barat dalam Angka 2015

Grafik 2.1
Jumlah PNS Menurut Tk. Pendidikan



Sumber : Kecamatan Payakumbuh Barat dalam Angka 2015

Kecamatan Payakumbuh Barat merupakan salah satu kecamatan di kota Payakumbuh, memiliki luas $\pm 19,06$ km². Secara administrasi sebelah Utara berbatasan dengan Kecamatan Payakumbuh Utara, sebelah Selatan berbatasan dengan Kecamatan Payakumbuh Selatan, sebelah Barat berbatasan dengan Kecamatan Payakumbuh, Kab.50 Kota dan sebelah Timur berbatasan dengan Kecamatan Payakumbuh Timur.

Kecamatan Payakumbuh Barat memiliki 20 kelurahan yang berasal dari Kenagarian Koto Nan IV, dimana Kelurahan Talang merupakan Kelurahan yang terluas dengan luas $\pm 2,71$ km², sedangkan Kelurahan Parit Rintang merupakan kelurahan yang terkecil dengan luas $\pm 0,28$ km².

Pada tahun 2014 wilayah administratif Kecamatan Payakumbuh Barat terdiri dari: 20 kelurahan, 60 rukun warga (RW) dan 164 rukun tetangga (RT). Berdasarkan statusnya dari 20 kelurahan di Kecamatan Payakumbuh Barat, 16 (enam belas) kelurahan berstatus kota dan 4 (empat) kelurahan berstatus desa.

Pegawai Negeri Sipil (PNS) di

PEMERINTAHAN

Payakumbuh Barat memiliki 20 kelurahan.

lingkungan kantor Camat Payakumbuh Barat berjumlah 11 orang laki-laki dan 12 orang perempuan. Jika dilihat menurut tingkat pendidikan jumlah PNS yang terbanyak adalah tamatan Akademi/ Sarjana sebanyak 12 orang, sisanya tamatan SLTA yaitu sebanyak 11 orang.

Jumlah pemilih pada pemilu legislatif tahun 2014 adalah sebanyak 34.928 orang yang tersebar pada 84 TPS. Dan pada Pilpres jumlah pemilih sebanyak 34.542 orang yang tersebar pada 79 TPS. Ketika pemilihan Kepala Daerah Prov.Sumatera Barat / Pilkada tahun 2010, dari jumlah 15.459 suara yang masuk, suara terbanyak dimenangkan oleh pasangan Drs.Endang Irzal, Akt, MBA dan Asrul Syukur MM (7.022suara).

Tabel 2.2
Jumlah PNS Kantor Camat Payakumbuh Barat Menurut Tingkat Pendidikan

Tk. Pendidikan	Lk-Lk	Pr	Jumlah
(1)	(2)	(3)	(4)
SD	-	-	-
SLTP	-	-	-
SLTA	6	5	11
PT/AK	5	7	12
Jumlah	11	12	23

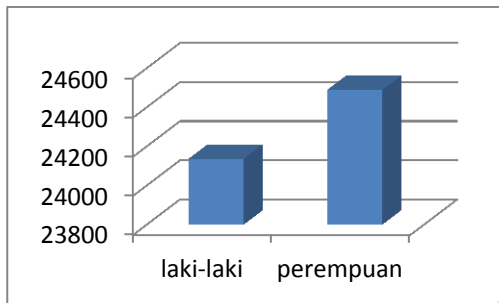
Sumber :Kecamatan Payakumbuh Barat dalam Angka 2015

Tahukah Anda?
Kec. Payakumbuh Barat memiliki 20 kelurahan





Grafik 3.1
Jumlah Penduduk Menurut
Jenis Kelamin 2014



Sumber : Kecamatan Payakumbuh Barat dalam Angka 2015

Tahukah Anda?
Jumlah Penduduk Kec.
Payakumbuh Barat 48.624 jiwa

Penduduk Kecamatan Payakumbuh Barat Tahun 2014 berjumlah 48.624 jiwa yang terdiri dari 24.136 jiwa penduduk laki-laki dan 24.488 jiwa penduduk perempuan, dengan sex ratio 98,56. Jumlah penduduk suatu daerah sangat dipengaruhi oleh faktor kelahiran, kematian dan migrasi atau perpindahan penduduk. Jumlah kelahiran di Kecamatan Payakumbuh Barat tahun 2014 sebanyak 421 orang, kematian 215 orang, pendatang 1.111 orang dan penduduk yang pindah sebanyak 1.175 orang.

Perubahan jumlah Penduduk akan mempengaruhi kepada tingkat kepadatan penduduk. Pada tahun 2014 kepadatan penduduk Kecamatan Payakumbuh Barat sebesar 2.551 jiwa/km². Angka 2.551 jiwa/km² ini artinya dengan luas wilayah 19,06 km², setiap 1 (satu) km²-nya ditempati sebanyak 2.551 jiwa.

Pada tahun 2014, Kelurahan Parit Rintang merupakan kelurahan terpadat penduduknya yaitu 18.346 jiwa/km², sedangkan kelurahan yang paling jarang penduduknya adalah Kelurahan Talang yaitu 858 jiwa/km².

PENDUDUK

Sex ratio 98,56 di Payakumbuh Barat

Jumlah Rumah tangga di Kecamatan Payakumbuh Barat berjumlah 12.401 rumah tangga dan rata-rata anggota rumah tangga berkisar 4 orang.



Tabel 3.1
Jumlah Ruta dan ART di
Kec. Payakumbuh Barat
tahun 2014

Tahun	Penduduk	Ruta	Rata2 ART
(1)	(2)	(3)	(4)
2014	48.624	12.401	3,921

Sumber :Kec. Payakumbuh Barat dalam Angka 2015

Tabel 3.2
Indikator Penduduk
Kec. Payakumbuh Barat

Uraian	2014
(1)	(2)
Jumlah Penduduk	48.624
Kepadatan Penduduk (jiwa/ km ²)	2.551
Sex Ratio (L/P) (%)	98,56

Sumber : Kec. Payakumbuh Barat dalam Angka 2015

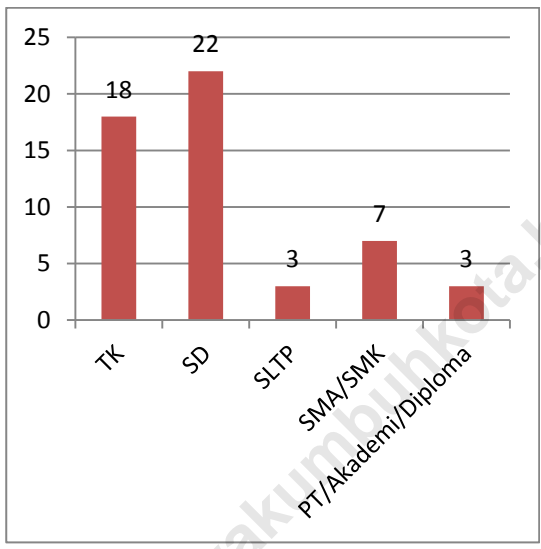
Tahukah Anda?
Kec. Payakumbuh Barat
Memiliki 12.401 Rumah
Tangga.



PENDIDIKAN

Payakumbuh Barat memiliki 53 unit sekolah dari TK s/d PT

Grafik 4.1
Jumlah Sekolah Menurut
Tk.Pendidikan di Kecamatan
Payakumbuh Barat 2014



Sumber : Kecamatan Payakumbuh Barat dalam Angka 2015

Pendidikan merupakan salah satu sasaran untuk meningkatkan kecerdasan dan keterampilan manusia, sehingga kualitas sumber daya manusia sangat tergantung dari kualitas pendidikan. Untuk mewujudkannya tentu perlu sarana dan prasara pendidikan yang memadai.

Pada tahun 2014 Kecamatan Payakumbuh Barat memiliki 53 unit sekolah, yang terdiri dari 18 unit Taman Kanak-Kanak (TK), 22 unit Sekolah Dasar (SD), 3 unit Sekolah Lanjutan Tingkat Pertama (SLTP), 7 unit Sekolah Lanjutan Tingkat Atas (SMA/SMK), dan 3 unit Perguruan Tinggi/Akademi/Diploma.

Daya tampung kelas terhadap banyaknya murid haruslah seimbang agar proses belajar mengajar dapat berjalan dengan baik. Di Payakumbuh Barat rata-rata daya tampung ruang kelas untuk jenjang SD adalah 31 orang murid per kelas.

Tahukah Anda?
 Rata-rata daya tampung ruang kelas untuk jenjang SD adalah 31 orang

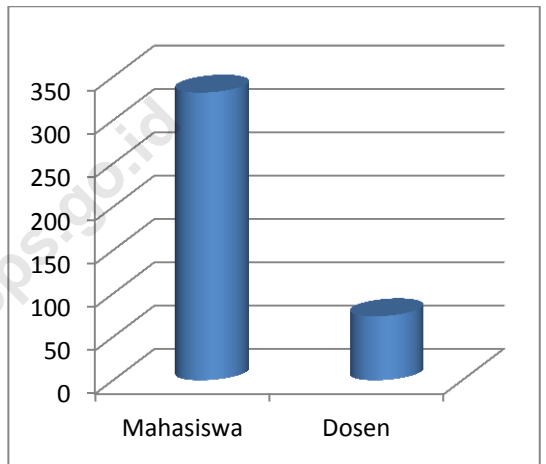


PENDIDIKAN

Payakumbuh Barat memiliki 53 unit sekolah dari TK s/d PT

Jumlah Perguruan Tinggi di Kota Payakumbuh tahun 2014 berjumlah 8 perguruan tinggi. Tiga diantaranya berada di Kecamatan Payakumbuh Barat dengan jumlah mahasiswa sebanyak 332 orang dan staf pengajar sebanyak 74 orang.

Grafik 4.2
Jumlah Mahasiswa & Dosen di
Kec. Payakumbuh Barat 2014



Sumber:Kec.PayakumbuhBarat
dalamAngka 2015

Untuk mewujudkan kualitas sumber daya manusia perlu sarana dan prasarana pendidikan yang memadai.

KESEHATAN

3 unit Puskesmas beroperasi di Payakumbuh Barat

5

Tabel 5.1
Jumlah Tempat Pelayanan Kesehatan
di Kec. Payakumbuh Barat
2014

Sarana Kesehatan	2014
(1)	(2)
Rumah Sakit Umum	0
Rumah Bersalin	3
Puskesmas Induk	3
Puskesmas Pembantu	6
Dokter Praktek	38
Bidan Praktek	11
Dukun Praktek	-
Posyandu	55

Sumber: Kec. Payakumbuh Barat dalam Angka 2015

Tabel 5.2
Jumlah Tenaga Kesehatan di
Puskesmas

Sarana Kesehatan	2014
(1)	(2)
Dokter Umum	8
Dokter Gigi	5
Sarjana Kesehatan	6
Bidan/Akper	24
Perawat	4
Akzi/APK	7

Sumber: Kec. Payakumbuh Barat dalam Angka 2015

Peningkatan pelayanan kesehatan kepada masyarakat untuk mewujudkan Kota Sehat adalah prioritas utama Pemerintah Daerah Kota Payakumbuh dalam pembangunan bidang kesehatan.

Keberadaan sarana kesehatan harus dimbangi dengan ketersediaan jumlah tenaga medis dalam peningkatan pelayanan kepada masyarakat.

Pada Tahun 2014 di Kecamatan Payakumbuh Barat terdapat 3 (tiga) rumah bersalin, Puskesmas Induk 3 (tiga) unit, Puskesmas Pembantu 6 (enam) unit, Dokter Praktek 38 (tiga puluh delapan) orang, Bidan Praktek 11 (sebelas) orang, dan Posyandu 55 (lima puluh lima) unit.

Tahukah Anda?
Terdapat 3 Puskesmas Induk dan
6 Puskesmas Pembantu di
Payakumbuh Barat

PERTANIAN

Sayuran yang paling banyak produksinya di Pyk Barat adalah cabe.

Pada tahun 2014 luas tanam, panen dan produksi padi masing-masing berjumlah 1.171 Ha, 1.195 Ha dan 6.011 ton. Palawija yang lebih banyak diusahakan di Kecamatan Payakumbuh Barat adalah jagung dan ubi kayu dengan jumlah produksi masing-masing 554 ton dan 5.157 ton.

Sayuran yang paling banyak produksinya di Kecamatan Payakumbuh Barat adalah cabe dengan produksi 51,9 ton dan terung dengan produksi 23 ton. Sedangkan kacang panjang dan ketimun jumlah produksinya masing-masing 15,2 ton dan 20,4 ton. Alpukat merupakan buah-buahan yang paling besar produksinya tahun 2014 yaitu sebesar 151 ton, diikuti oleh pisang dan pepaya masing-masing 122,4 ton dan 23,15 ton.

**Tahukah Anda?
Produksi padi sawah di
Payakumbuh Barat
6.011 ton tahun 2014**

Tabel 6.1
Luas Tanam, Panen dan Produksi Padi & Palawija di Kec. Pyk.Barat

Jenis Komoditi	Luas		Produksi (Ton)
	Tanam (Ha)	Panen (Ha)	
(1)	(2)	(3)	(4)
1 Padi Sawah	1.171	1.195	6.011
2 Jagung	116	89	554
3 Ubi kayu	77	70	5.157

Sumber Data : Kec. Payakumbuh Barat Dalam Angka 2015

Tabel 6.2
Luas Tanam, Panen dan Produksi Sayuran di Kec. Pyk.Barat

Jenis Komoditi	Luas		Produksi (Ton)
	Tanam (Ha)	Panen (Ha)	
(1)	(2)	(3)	(4)
1 Kacang Panjang	23	21	15.20
2 Cabe	27	29	51.90
3 Tomat	--	--	--
4 Terung	23	21	23
5 Kangkung	--	--	--
6 Ketimun	21	20	20.40

Sumber Data : Kec. Payakumbuh Barat Dalam Angka 2015

PERTANIAN

Sayuran yang paling banyak produksinya di Pyk Barat adalah cabe.

6

Tabel 6.3
Jumlah Populasi Ternak Besar

Jenis Ternak	Jumlah
(1)	(2)
1 Sapi	1.045
2 Kerbau	61
3 Kuda	87
4 Kambing	1,725

Sumber Data : Kec. Payakumbuh Barat Dalam Angka 2015

Tabel 6.4
Jumlah Populasi Ternak Unggas

Jenis Ternak	Jumlah
(1)	(2)
1 Ayam Buras	25.269
2 Ayam Ras	51.000
3 Ayam Ras Pedaging	134.000
4 Itik	8.420
5 Puyuh	48.000

Sumber Data : Kec. Payakumbuh Barat Dalam Angka 2015

Dibidang perkebunan, hanya tanaman coklat dan kelapa yang paling besar produksinya yaitu masing-masing 198,45 ton dan 80 ton.

Hewan ternak besar yang populasinya paling besar adalah kambing yaitu 1.725 ekor, diikuti oleh sapi sebanyak 1.045 ekor.

Sementara untuk ternak unggas, populasi ayam ras pedaging paling tinggi yaitu sebesar 134.000 ekor. Diikuti oleh ayam ras dengan populasi 51.000 ekor.

Produksi ikan di sektor perairan umum tahun 2014 hanya sebesar 0,9 ton. Sementara itu, produksi ikan disektor pembudidayaan ikan rakyat sebesar 154,03 ton.

Tahukah Anda?
Terdapat 1.045 ekor sapi di kecamatan Payakumbuh Barat Tahun 2014

PERHUBUNGAN

Terdapat 14 unit jembatan dengan panjang 335 m

7

Telah menjadi prioritas bagi pemerintah Kota Payakumbuh untuk meningkatkan kualitas jalan yang ada termasuk jalan yang ada di Kecamatan Payakumbuh Barat.

Pada tahun 2014 tercatat bahwa jumlah jembatan yang ada di Kecamatan Payakumbuh Barat sebanyak 14 unit dengan panjang 335 m. Terdiri dari 6 unit jembatan beton batu/bata dengan panjang 95.5 m dan 8 unit jembatan besi dengan panjang 239,5 m. Tidak terdapat jembatan yang terbuat dari kayu di kecamatan Payakumbuh Barat.

Panjang jalan di Kecamatan Payakumbuh Barat adalah 87,323 km. Jalan terpanjang adalah jalan yang terbuat dari aspal, yaitu sepanjang 82,844 km dan jalan yang terpendek jalan yang terbuat dari kerikil/pengerasan dengan panjang 0,508 km.

Tahukah Anda?
Panjang jalan di kecamatan Payakumbuh Barat adalah 87.323 km tahun 2014

Tabel 7.1
Jumlah Jembatan Menurut Jenisnya dan Panjangnya

Jenis Jembatan	Jumlah (Buah)	Panjang (m)
(1)	(2)	(3)
1 Beton Batu/Bata	6	95.50
2 Besi	8	239.50
3 Kayu/Bambu	--	--
Jumlah	14	335

Sumber Data : Kec. Payakumbuh Barat Dalam Angka 2015

Tabel 7.2
Panjang Jalan Menurut Jenis Permukaannya

Jenis Permukaan Jalan	Panjang Jalan (Km)
(1)	(2)
1 Aspal	82.844
2 Kerikil/Pengerasan	0.508
3 Tanah	3.246
4 Lainnya	0.725
Jumlah	87.323

Sumber Data : Kec. Payakumbuh Barat Dalam Angka 2015

PERDAGANGAN & KOPERASI

Sebagian besar pasar di Payakumbuh terletak di Payakumbuh Barat

Tabel 8.1
Jumlah Pasar Menurut Jenisnya

Jenis Pasar	Jumlah
(1)	(2)
1 Pasar Umum	2
2 Pasar Ikan	1
3 Pasar Hewan	--
4 Stasiun Kereta Api	--
5 Stasiun Bus	1
6 Stasiun Oplet	--

Sumber Data : Kec. Payakumbuh Barat Dalam Angka 2015

Sebagian besar pasar di kota Payakumbuh terletak di kecamatan Payakumbuh Barat yaitu 2 tempat pasar umum dan 1 tempat pasar ikan. Demikian juga dengan rumah makan / restoran, sebagian besar terletak di kecamatan Payakumbuh Barat, terdapat 21 buah rumah makan.

Sementara itu jumlah hotel di Kecamatan Payakumbuh Barat hanya tinggal 1 buah dengan jumlah tenaga kerja 10 orang, karena hotel yang satu lagi lokasinya di kecamatan Payakumbuh Selatan.

Total jumlah pelanggan PDAM di Kecamatan Payakumbuh Barat tahun 2014 adalah 8.733 rumah. Terbagi ke dalam 11 jenis tarif pelanggan.

Tahukah Anda?
Di Kecamatan Payakumbuh Barat terdapat 21 Rumah makan/restoran tahun 2014



**Jumlah Curah Hujan dan Hari Hujan
di Kecamatan Payakumbuh Barat
2014**

	Bulan	Curah Hujan (mm)	Hari Hujan
	(1)	(2)	(3)
1.	Januari	93,00	13
2.	Pebruari	33,00	5
3.	Maret	112,00	12
4.	April	271,00	20
5.	Mei	263,00	15
6.	Juni	85,00	5
7.	Juli	82,00	4
8.	Agustus	286,00	13
9.	September	167,00	13
10.	Oktober	176,00	14
11.	Nopember	485,00	22
12.	Desember	97,00	15

Sumber Data : Kec. Payakumbuh Barat Dalam Angka 2015



**Persentase Penggunaan Lahan Menurut Jenisnya
di Kecamatan Payakumbuh Barat**

Jenis Lahan	Persentase
(1)	(2)
1 Sawah	26,78
2 Kebun/Tegal	17,35
3 Kolam/Tebat	3,56
4 Hutan (belukar pinus dan akasia)	5,29
5 Tanah untuk pekarangan	4,30
6 Bangunan dan Lainnya	26,99
7 Sungai	15,20
8 Yang sementara tidak digunakan	0,52
Jumlah	100.00

Sumber Data : Kec. Payakumbuh Barat Dalam Angka 2015



**Banyaknya Sekolah Menurut Tingkat Pendidikan
di Kecamatan Payakumbuh Barat
2014**

Tingkat Pendidikan		Jumlah
(1)	(2)	
1	Taman Kanak-kanak	18
2	Sekolah Dasar	22
3	Sekolah Lanjutan Tingkat Pertama\	3
4	Sekolah Lanjutan Tingkat Atas	7
5	Akademi/Diploma	3
Jumlah		53

Sumber Data : Kec. Payakumbuh Barat Dalam Angka 2015



BPS KOTA PAYAKUMBUH

Jln. Imam Bonjol No 7

Telp. 0752-96224

Homepage <http://payakumbuhkota.bps.go.id>

Email: bps1376@bps.go.id



978-602-321-017-6