

0.0804.2846

WILDA

WILDA : 33080.100

LABEL SEMENTARA  
SENSUS BARANG 2014

Ruang	ID	Lokasi	Petugas
B2309	121.0803.102-1	CB12	FAP

Katalog BPS : 1403.3308

K  
D  
A



# KECAMATAN CANDIMULYO KABUPATEN MAGELANG



## DALAM ANGKA TAHUN 2002

315.598

Kec.  
Ind.

*BPS* Badan Pusat Statistik

*BPS*

**BADAN PUSAT STATISTIK KABUPATEN M**  
Jl. Let. Sukiyat No. 4 Telp. (0293) 788143 Fax. (0293) 788143 Ko  
E-Mail : bps.3308@magelang.wasantara.net.id

*BPS* **BADAN PUSAT STATISTIK KABUPATEN MAGELANG**

## CAMAT CANDIMULYO

---

### SAMBUTAN

Assalamu'alaikum Wr. Wb.

Dengan memanjatkan puji dan syukur kehadiran Tuhan Yang Maha Esa, kami sambut gembira penerbitan buku "KECAMATAN CANDIMULYO DALAM ANGKA TAHUN 2002".

Guna mendukung Otonomi Daerah, penyediaan data sampai wilayah terkecil menjadi kebutuhan yang sangat mendesak dan mutlak diperlukan. Untuk itu Kami berharap agar penganekaragaman data statistik sampai wilayah terkecil dapat ditingkatkan, baik dari segi jenis, kualitas data maupun ketepatan waktu penyajian.


Kepada semua Instansi / Dinas / Lembaga baik Pemerintah maupun Swasta di Kecamatan Candimulyo yang telah membantu terwujudnya buku ini, Kami sampaikan terima kasih.

Kami berharap agar kerjasama lebih ditingkatkan dalam penyusunan ini dan dapat dilanjutkan untuk masa yang akan datang.

Akhirnya semoga publikasi ini dapat dimanfaatkan sebagai dasar perencanaan dan evaluasi pelaksanaan pembangunan yang berkesinambungan di wilayah ini.

Wassalamu'alaikum Wr. Wb.

Candimulyo, 26 Desember 2002  
Camat Candimulyo



Drs. H. DJANU TREPSILO, MM  
NIP. 010 174 129

## KATA PENGANTAR

**KECAMATAN CANDIMULYO DALAM ANGKA TAHUN 2002** adalah publikasi tahunan yang diterbitkan oleh Koordinator Statistik Kecamatan. Publikasi ini menyajikan data secara komprehensif dari berbagai bidang. Buku ini dimaksudkan untuk memberi gambaran tentang keadaan geografi, ciri-ciri dan keadaan sosial ekonomi penduduk tingkat kecamatan.

Publikasi tahun 2002 merupakan lanjutan publikasi tahun sebelumnya, memuat beberapa perubahan dan perbaikan, penambahan dan penyederhanaan tabel-tabel. Dalam semua tabel telah diusahakan untuk dapat menyajikan data tahun terakhir. Jika data tahun terakhir belum tersedia, maka disajikan data tahun sebelumnya.

Dengan terbitnya buku ini kami sampaikan banyak terima kasih kepada :

1. Yth. Kepala Badan Pusat Statistik Kabupaten Magelang.
2. Yth. Camat Candimulyo beserta jajarannya.
3. Yth. Kepala Instansi / Dinas/ Lembaga / Badan baik Pemerintah maupun Swasta se Kecamatan Candimulyo.
4. Yth. Kepala Desa se Kecamatan Candimulyo.

Publikasi ini masih banyak kekurangannya, demi perbaikan dan penyempurnaan di masa datang, saran dan kritik yang bersifat membangun sangat diharapkan.

Semoga publikasi ini dapat bermanfaat hendaknya.

Candimulyo, 26 Desember 2002

Koordinator Statistik Kecamatan

  
MEVI PURBIYANTO

## DAFTAR ISI

	<u>Hal</u>
KATA SAMBUTAN	i
KATA PENGANTAR	ii
DAFTAR ISI	iii
PETA KABUPATEN MAGELANG	1
PETA KECAMATAN CANDIMULYO	2
LETAK GEOGRAFIS KECAMATAN CANDIMULYO	3

### Tabel

<b>BAB I</b>	<b><u>LETAK GEOGRAFI DAN KEADAAN ALAM</u></b>	
I.1.	Luas Wilayah Menurut Penggunaan Tanah Dirinci Menurut Desa di Kecamatan Candimulyo Keadaan Akhir Tahun 2002	4 - 7
I.2.	Banyaknya Curah Hujan di Kecamatan Candimulyo Dirinci Menurut Bulan Tahun 1999-2002	8
I.3.	Banyaknya Curah Hujan di Kecamatan Candimulyo Dirinci Menurut Bulan Tahun 1999-2002	9
<b>BAB II</b>	<b><u>PEMERINTAHAN</u></b>	
II.1.	Nama Pejabat pada Kantor/Dinas/Jawatan Di Kecamatan Candimulyo Tahun 2002	10
II.2.	Nama Kepala Desa & Sekretaris Desa di Kecamatan Candimulyo Tahun 2002	11
II.3.	Banyaknya Dusun, RW, RT Menurut Desa di Kecamatan Candimulyo Tahun 2002	12
II.4.	Klasifikasi Desa di Kec. Candimulyo Tahun 2002	13
II.5.	Banyaknya Wilayah Pencacahan (WILCAH) Dirinci Menurut Perkotaan (K) dan Pedesaan (D) Di Kecamatan Candimulyo Tahun 2002	14
II.6.	Banyaknya Blok Sensus Dalam Pemetaan SP 2000 Dirinci Menurut Desa di Kecamatan Candimulyo	15
II.7.	Luas Tanah Bengkok Pamong Desa Menurut Desa di Kecamatan Candimulyo Tahun 2002	16

II.8. Banyaknya Balai Desa & Kantor Desa Dirinci Menurut Desa di Kecamatan Candimulyo Tahun 2002	17
--	----

### BAB III KEPENDUDUKAN

III.1. Perkembangan Jumlah Penduduk Kec. Candimulyo Tahun 1991 – 2002	18
III.2. Jumlah Penduduk Menurut Jenis Kelamin Dirinci Per Desa di Kecamatan Candimulyo Tahun 2002	19
III.3. Banyaknya Penduduk WNA Tiap Desa Dirinci Menurut Kewarganegaraan & Jenis Kelamin di Kecamatan Candimulyo Pada Tahun 2002	20
III.4. Luas Wilayah, Jumlah Penduduk & Kepadatan Penduduk Per Km <sup>2</sup> Dirinci Per Desa di Kecamatan Candimulyo Tahun 2002	21
III.5. Jumlah Penduduk, Rumah Tangga & Rata-rata Penduduk Tiap Rumah Tangga Dirinci Per Desa di Kecamatan Candimulyo Tahun 2002	22
III.6. Sex Ratio Penduduk di Tiap Desa di Kec. Candimulyo Tahun 2002	23
III.7. Mutasi Penduduk Tiap Desa di Kecamatan Candimulyo Selama Tahun 2002	24
III.8. Jumlah Penduduk Menurut Kelompok Umur & Jenis Kelamin di Kecamatan Candimulyo Tahun 2002	25
III.9. Banyaknya Penduduk Dirinci Menurut desa, Kelompok Umur dan Jenis Kelamin di Kec. Candimulyo Tahun 2002	26-28

### BAB IV SOSIAL

IV.1. Banyaknya Penduduk Menurut Agama Dirinci Tiap Desa' di Kecamatan Candimulyo Tahun 2002	29
IV.2. Banyaknya Tempat Ibadah Menurut Desa di Kecamatan Candimulyo Tahun 2002	30
IV.3. Banyaknya Nikah, Talak, Cerai & Rujuk Dirinci Per Desa di Kecamatan Candimulyo Tahun 2002	31
IV.4. Banyaknya Rumah Penduduk Menurut Jenis Dinding di	

Kecamatan Candimulyo Tahun 2002	32
IV.5. Banyaknya Sekolah, Guru & Murid Menurut Jenis Sekolah Dirinci Per Desa di Kec. Candimulyo Tahun 2002	33-36
IV.6. Banyaknya Dokter, Tenaga Medis & Dukun Bayi Dirinci Per Desa di Kecamatan Candimulyo Tahun 2002	37
IV.10. Jumlah Pasar, Toko, Kios, Warung Makan Dirinci Per Desa di Kecamatan Candimulyo Tahun 2002	38

#### **BAB .V. PETERNAKAN**

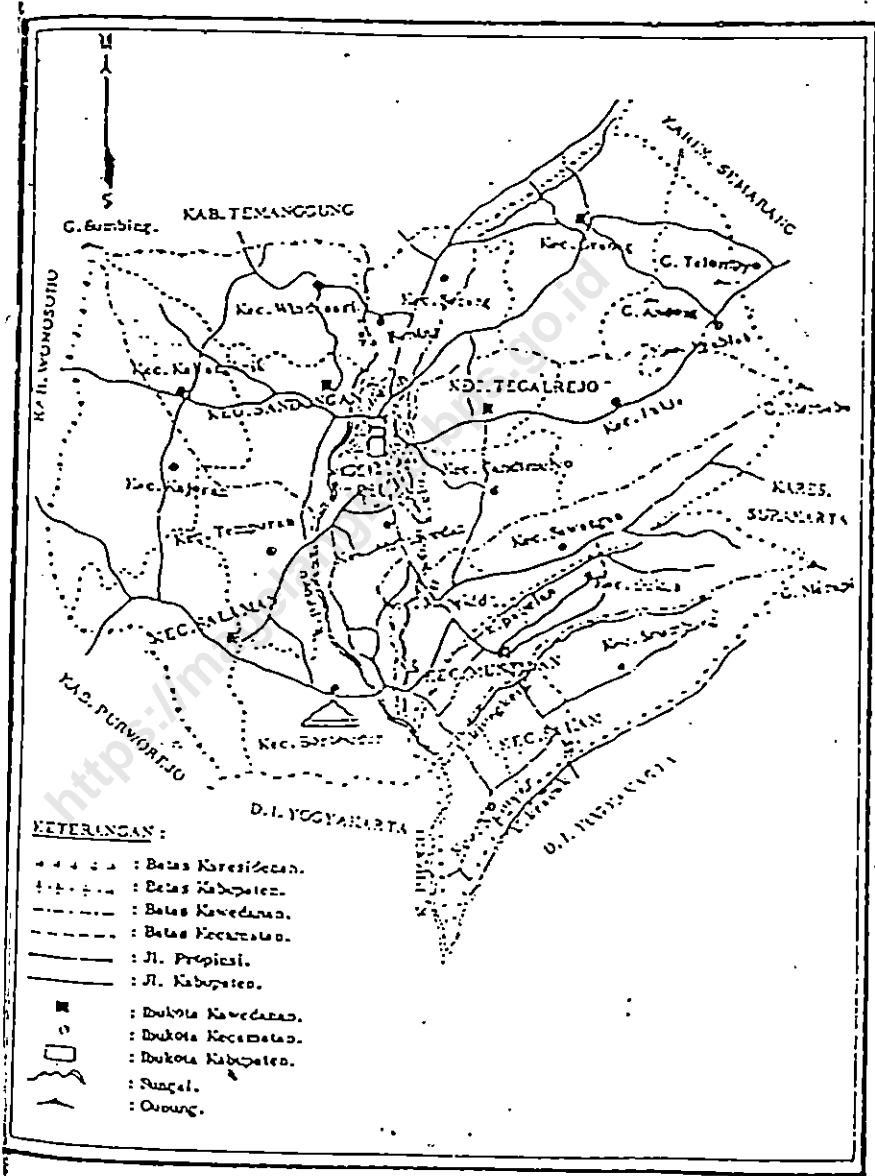
V.1. Banyaknya Ternak Besar dan Kecil di Kecamatan Candimulyo Pada Tahun 2002	39
V.2. Banyaknya Unggas Dirinci Per Desa di Kecamatan Candimulyo Tahun 2002	40

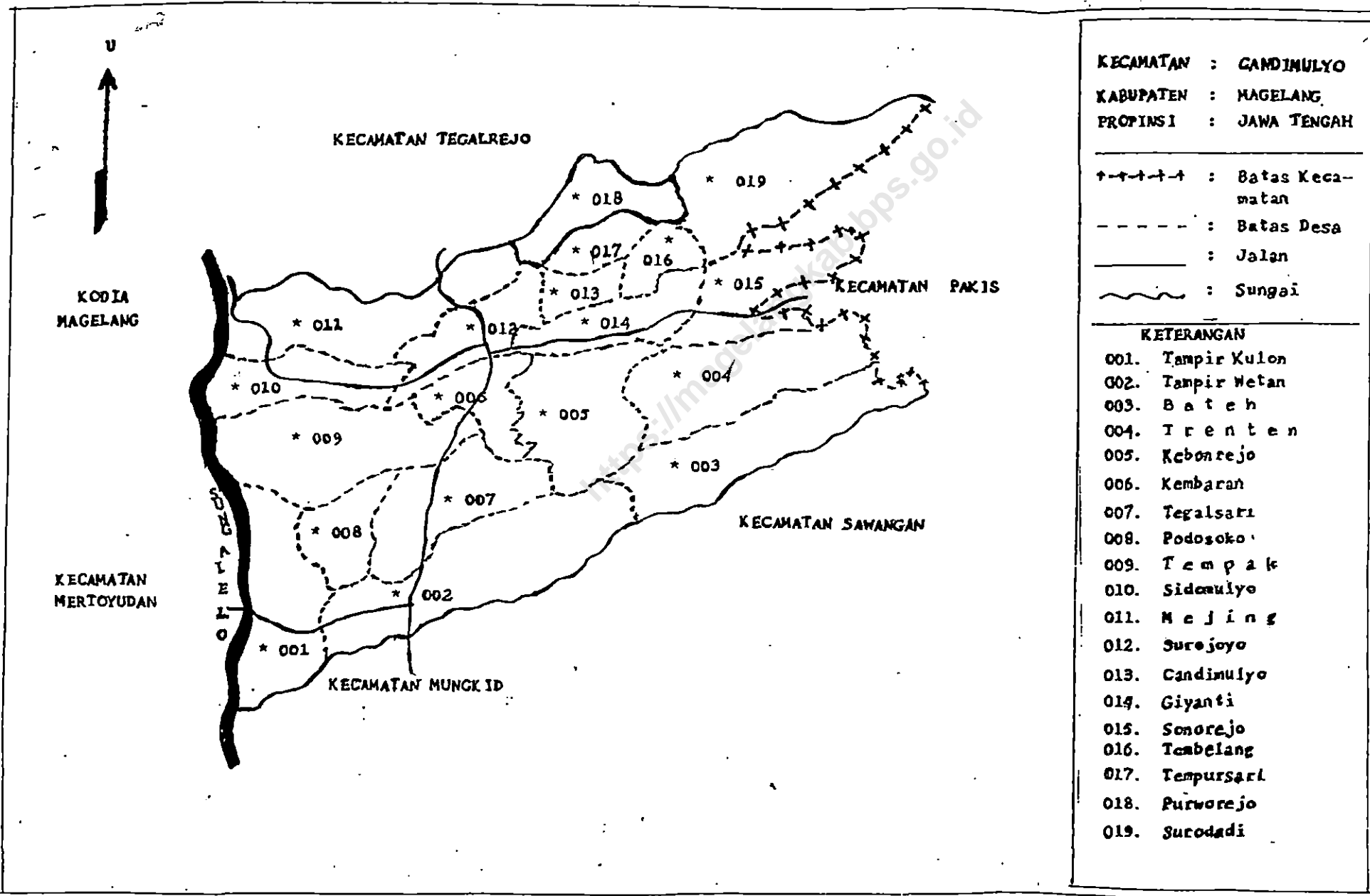
#### **BAB VI PERHUBUNGAN**

VI.1. Banyaknya Sarana Angkutan Darat dan Jenis Kendaraan Bermotor Dirinci Per Desa di Kec. Candimulyo Keadaan Akhir Tahun 2002	41
VI.2 Banyaknya Pesawat Radio, Televisi dan Wartel di Kec Candimulyo tahun 2002	42
VI.3 Panjang Jalan Propinsi, Kabupaten dan Desa di Kec. Candimulyo tahun 2002	43

# PETA KABUPATEN MAGELANG

Skala 1:250.000







## BATAS-BATAS WILAYAH KECAMATAN CANDIMULYO

Adapun wilayah Kecamatan Candimulyo terletak disebelah dari wilayah Kabupaten Magelang.

Keadaan wilayah Kecamatan Candimulyo tersebut dibatasi oleh :

1. Sebelah Utara dibatasi Kecamatan Tegalrejo.
2. Sebelah Timur dibatasi Kecamatan Pakis.
3. Sebelah Selatan dibatasi Kecamatan Sawangan dan Kecamatan Mungkid.
4. Sebelah Barat dibatasi Kecamatan Mertoyudan dan Kota Magelang.

Ketinggian Ibukota Kecamatan Candimulyo dari permukaan air laut kurang lebih : 437 M.

Jarak dari Kantor Kecamatan Candimulyo ke :

- Kantor Pembantu Bupati Wilayah Tegalrejo : 4 Km.
- Kantor Bupati Magelang : 22 Km.
- Kantor Pembantu Gubernur Wilayah Kedu : 10 Km.
- Kantor Gubernur Jawa Tengah : 85 Km.
- Ibukota Negara RI. Di Jakarta : 570 Km.

K  
E  
A  
D  
A  
A  
N  
A  
L  
A  
M

D  
A  
N  
A  
L  
M

K  
E  
A  
D  
A  
N  
A  
L  
M

K  
E  
A  
D  
A  
N  
A  
L  
M

<https://magelano.com.br>

**LUAS WILAYAH MENURUT PENGGUNAAN TANAH  
DIRINCI MENURUT DESA DI KECAMATAN CANDIMULYO  
KEADAAN AKHIR TAHUN 2002**

Tabel : I.1

No.	Desa	TANAH SAWAH			
		Irigasi Tehnis	Irigasi 1/2Tehnis	Seder- hana	Tadah Hujan
1	2	3	4	5	6
1	Tampir Kulon	-	120,000	-	16,330
2	Tampir Wetan	-	50,000	-	47,580
3	Bateh	-	-	-	104,235
4	Trenten	-	-	-	84,000
5	Kebonrejo	-	-	-	17,893
6	Kembaran	-	-	-	22,914
7	Tegalsari	-	5,000	-	30,000
8	Podosoko	-	10,000	-	37,010
9	Tempak	-	-	-	84,760
10	Sidomulyo	-	10,000	-	130,065
11	Mejing	-	141,000	-	8,000
12	Surojoyo	-	-	-	84,925
13	Candimulyo	-	-	-	75,000
14	Giyanti	-	-	-	63,500
15	Sonorejo	-	-	-	62,000
16	Tembelang	-	-	-	69,000
17	Tempursari	-	23,000	-	23,575
18	Purworejo	-	-	-	91,194
19	Surodadi	-	-	-	61,765
Jumlah		0,000	359,000	0,000	1113,746

Sumber Data : Monografi Desa

**LUAS WILAYAH MENURUT PENGGUNAAN TANAH  
DIRINCI MENURUT DESA DI KECAMATAN CANDIMULYO  
KEADAAN AKHIR TAHUN 2002**

Tabel : 1.1 Lanjutan

No.	Desa	TANAH KERING		
		Pekarangan / Bangunan	Tegalan / Kebun	Padang Gembala
1	2	7	8	9
1	Tampir Kulon	56,205	46,753	-
2	Tampir Wetan	24,820	98,475	-
3	Bateh	50,089	275,123	-
4	Trenten	46,775	286,965	-
5	Kebonrejo	36,957	170,818	-
6	Kembaran	31,150	62,276	-
7	Tegalsari	64,000	142,000	-
8	Podosoko	45,240	124,460	-
9	Tempak	55,760	128,415	-
10	Sidomulyo	75,635	69,300	-
11	Mejing	59,825	40,175	-
12	Surojoyo	38,775	106,200	-
13	Candimulyo	34,200	30,075	-
14	Giyanti	33,500	73,300	-
15	Sonorejo	28,000	175,000	-
16	Tembelang	19,140	75,280	-
17	Tempursari	26,000	22,000	-
18	Purworejo	18,600	73,700	-
19	Surodadi	48,070	240,105	-
<b>Jumlah</b>		<b>792,741</b>	<b>2240,420</b>	<b>0,000</b>

Sumber Data : Monografi Desa

**LUAS WILAYAH MENURUT PENGGUNAAN TANAH  
DIRINCI MENURUT DESA DI KECAMATAN CANDIMULYO  
KEADAAN AKHIR TAHUN 2002**

Tabel : I.1 Lanjutan

No.	Desa	TANAH KERING		
		Tambak / Kolam	Rawa	Hutan Negara
1	2	10	11	12
1	Tampir Kulon	-	-	-
2	Tampir Wetan	-	-	-
3	Bateh	-	-	-
4	Trenten	-	-	-
5	Kebonrejo	-	-	-
6	Kembaran	-	-	-
7	Tegalsari	-	-	-
8	Podosoko	-	-	-
9	Tempak	-	-	-
10	Sidomulyo	-	-	-
11	Mejing	-	-	-
12	Surojoyo	-	-	-
13	Candimulyo	-	-	-
14	Giyanti	-	-	-
15	Sonorejo	-	-	-
16	Tembelang	-	-	-
17	Tempursari	-	-	-
18	Purworejo	-	-	-
19	Surodadi	-	-	12,500
Jumlah		0,000	0,000	12,500

Sumber Data : Monografi Desa

**LUAS WILAYAH MENURUT PENGGUNAAN TANAH  
DIRINCI MENURUT DESA DI KECAMATAN CANDIMULYO  
KEADAAN AKHIR TAHUN 2002**

Tabel : I.1 Lanjutan

No.	Desa	TANAH KERING		Jumlah Luas Wilayah
		Perkebunan Negara/Swasta	Lain-lain	
1	2	13	14	15
1	Tampir Kulon	-	6,726	246,014
2	Tampir Wetan	-	6,125	227,000
3	Bateh	-	14,235	443,682
4	Trenten	-	13,425	431,165
5	Kebonrejo	-	12,332	238,000
6	Kembaran	-	2,800	119,140
7	Tegalsari	-	6,000	247,000
8	Podosoko	-	3,625	220,335
9	Tempak	-	9,430	278,365
10	Sidomulyo	-	3,500	288,500
11	Mejing	-	2,275	251,275
12	Surojoyo	-	5,100	235,000
13	Candimulyo	-	10,675	149,950
14	Giyanti	-	4,700	175,000
15	Sonorejo	-	3,000	268,000
16	Tembelang	-	5,680	169,100
17	Tempursari	-	2,000	96,575
18	Purworejo	-	5,500	188,994
19	Surodadi	-	59,540	421,980
<b>Jumlah</b>		<b>0,000</b>	<b>176,668</b>	<b>4695,075</b>

Sumber Data : Monografi Desa

**BANYAKNYA CURAH HUJAN DI KECAMATAN CANDIMULYO  
DIRINCI MENURUT BULAN TAHUN 2000-2002**

Tabel : I.2

BULAN	Banyaknya Curah Hujan (mm)		
	2000	2001	2002
1	2	3	4
1. JANUARI	R	R	R
2. PEBRUARI	R	R	R
3. MARET	R	R	R
4. APRIL	R	R	R
5. MEI	R	R	R
6. JUNI	R	R	R
7. JULI	R	R	R
8. AGUSTUS	R	R	R
9. SEPTEMBER	R	R	R
10. OKTOBER	R	R	R
11. NOPEMBER	R	R	R
12. DESEMBER	R	R	R
<b>JUMLAH</b>	<b>0</b>	<b>0</b>	<b>0</b>

Sumber Data : PPH Kecamatan

**BANYAKNYA HARI HUJAN DI KECAMATAN CANDIMULYO  
DIRINCI MENURUT BULAN TAHUN 2000-2002**

Tabel : 1.3

BULAN	Banyaknya Hari Hujan (mm)		
	2000	2001	2002
1	2	3	4
1. JANUARI	R	R	R
2. FEBRUARI	R	R	R
3. MARET	R	R	R
4. APRIL	R	R	R
5. MEI	R	R	R
6. JUNI	R	R	R
7. JULI	R	R	R
8. AGUSTUS	R	R	R
9. SEPTEMBER	R	R	R
10. OKTOBER	R	R	R
11. NOPEMBER	R	R	R
12. DESEMBER	R	R	R
<b>JUMLAH</b>	<b>0</b>	<b>0</b>	<b>0</b>

Sumber Data : PPH Kecamatan



Handwritten text in a stylized, cursive script, oriented vertically. The text is rendered in a black and white halftone or dithered style. The characters are highly stylized and difficult to decipher, but appear to be a form of shorthand or a specific dialect of a script. The text is arranged in a single column, reading from top to bottom.

<https://magela.com>

**NAMA PEJABAT PADA KANTOR/DINAS/JAWATAN  
DI KECAMATAN CANDIMULYO TAHUN 2002**

Tabel : II.1

No.	Kantor/Dinas/Jawatan	Nama Pejabat
1	2	3
1	C a m a t	Drs.H. Djanu Trepsilo, MM
2	Sekwilcam	Danardono
3	Ka Polsek	Tri Witoro
4	Dan Ramil	Gunawan
5	Ka. Depdikbud	Madiyono
6	Ka. Depag / PPA	Mustanir, BA
7	Ka. K U A	Makhtal Supriyadi, BA
8	Ka. Puskesmas	Dr. Martha K S
9	Mantri fani	Badriyah
10	Mantri Statistik	Mevi Purbiyanto
11	Pengawas PLKB	Sri Suhartati
12	M P P P	Mulyatno, BA
13	Ka Dinas P & K	Suharno
14	Jupen	Kodratsih Trijoto Rahumi
15	Mantri Peternakan	Slamet
16	Ka ur Bang	Purwoko K H
17	BPP Pertanian	Wahyu Ujiyanto
18	Petugas Sosial	Ardi
19	Pimp. B K K	Much Khoyib
20	Ketua K U D	Soeharto
21	Penilik TK / SD	M Yuhn R Zudawati
22	Penilik Olah Raga	RE Prawato
23	Penilik Pemuda	Daibandi
24	Penilik Dik Mas	F. Farwadhi
25	Penilik Kebudayaan	Tukiman

Sumber Data : Ka. Ur. Pemerintahan

**NAMA KEPALA DESA DAN SEKRETARIS DESA  
DI KECAMATAN CANDIMULYO TAHUN 2002**

Tabel : II.2

No.	Desa	Nama Kepala Desa	Nama Sekretaris Desa
1	2	3	4
1	Tampir Kulon	Kemadi	Fatah Ansori
2	Tampir Wetan	Hernowo, AN	Karsi HS
3	Bateh	Sugiyono	Sudadi HP
4	Trenten	H. Muchwan	Purwadi
5	Kebonrejo	Djirdjani	Umi
6	Kembaran	Komari	Hadi Sumitro
7	Tegalsari	Nyurdisanto	Moelyono
8	Podosoko	Suroso	Ning Nariyah
9	Tempak	Pramono	Kardi
10	Sidomulyo	Toyib Abdullah	Mohari
11	Mejing	Khoirudin	Sumidi NS
12	Surojoyo	Sajaka	Sunardjo
13	Candimulyo	Maryadi	Sudarto
14	Giyanti	Supangat ABD. A.	Chusen
15	Sonorejo	Darmaji	Maryoto
16	Tembelang	Hardoyo	Pawit
17	Tempursari	TC. Widodo	Haris I Rusidi
18	Purworejo	Mahmudi	Pramono
19	Surodadi	YH. Wahyadi	Prayitno
Jumlah			

Sumber Data : Kantor Kecamatan CANDIMULYO

**BANYAKNYA DUSUN, RW,RT MENURUT DESA  
DI KECAMATAN CANDIMULYO TAHUN 2002**

Tabel : II.3

No.	Desa	BANYAKNYA		
		Dusun	RW	RT
1	2	3	4	5
1	Tampir Kulon	11	10	24
2	Tampir Wetan	4	8	17
3	Bateh	13	14	30
4	Trenten	7	13	27
5	Kebonrejo	4	7	15
6	Kembaran	2	4	8
7	Tegalsari	5	4	15
8	Podosoko	9	7	20
9	Tempak	9	10	18
10	Sidomulyo	9	12	24
11	Mejing	9	9	22
12	Surojoyo	7	6	16
13	Candimulyo	4	9	15
14	Giyanti	3	8	16
15	Sonorejo	6	9	21
16	Tembelang	6	4	8
17	Tempursari	2	1	3
18	Purworejo	8	4	20
19	Surodadi	15	17	36
Jumlah		133	156	355

Sumber Data : Monografi Desa

**KLASIFIKASI DESA  
DI KECAMATAN CANDIMULYO TAHUN 2002**

Tabel : II.4

No.	Desa	BANYAKNYA		
		Swadaya	Swakarya	Swa Sembada
1	2	3	4	5
1	Tampir Kulon	-	-	1
2	Tampir Wetan	-	-	1
3	Bateh	-	-	1
4	Trenten	-	-	1
5	Kebonrejo	-	-	1
6	Kembaran	-	-	1
7	Tegalsari	-	-	1
8	Podosoko	-	-	1
9	Tempak	-	-	1
10	Sidomulyo	-	-	1
11	Mejing	-	-	1
12	Surojoyo	-	-	1
13	Candimulyo	-	-	1
14	Giyanti	-	-	1
15	Sonorejo	-	-	1
16	Tembelang	-	-	1
17	Tempursari	-	-	1
18	Purworejo	-	-	1
19	Surodadi	-	-	1
Jumlah		0	0	19

Sumber Data : Kantor Kecamatan CANDIMULYO

**BANYAKNYA WILAYAH PENCAHAHAN (WILCAH)  
DIRINCI MENURUT PERKOTAAN (K) DAN PERDESAAN (D)  
DI KECAMATAN CANDIMULYO TAHUN 2001**

Tabel : II.5

No.	Desa	PERKOTAAN (K)		PERDESAAN (D)	
		Wilcah Biasa	Wilcah Khusus	Wilcah Biasa	Wilcah Khusus
1	2	3	4	5	6
1	Tampir Kulon	-	-	6	-
2	Tampir Wetan	-	-	5	-
3	Bateh	-	-	9	-
4	Trenten	-	-	9	-
5	Kebonrejo	-	-	4	-
6	Kembaran	-	-	3	-
7	Tegalsari	-	-	5	-
8	Podosoko	-	-	4	-
9	Tempak	-	-	5	-
10	Sidomulyo	-	-	5	-
11	Mejing	-	-	7	-
12	Surojoyo	-	-	5	-
13	Candimulyo	-	-	4	-
14	Giyanti	-	-	4	-
15	Sonorejo	-	-	4	-
16	Tembelang	-	-	3	-
17	Tempursari	-	-	2	-
18	Purworejo	-	-	4	-
19	Surodadi	-	-	8	-
Jumlah		0	0	96	0

Sumber Data : Statistik Kecamatan

**BANYAKNYA BLOK SENSUS DALAM PEMETAAN  
SENSUS PENDUDUK 2000  
DIRINCI MENURUT DESA DI KECAMATAN CANDIMULYO**

Tabel : II.6

No.	Desa	BANYAKNYA		
		Blok Sensus Biasa	Blok Sensus Persiapan	Jumlah Blok Sensus
1	2	3	4	5
1	Tampir Kulon	6	-	6
2	Tampir Wetan	5	1	6
3	Bateh	9	-	9
4	Trenten	9	-	9
5	Kebonrejo	4	1	5
6	Kembaran	3	1	4
7	Tegalsari	5	1	6
8	Podosoko	4	2	6
9	Tempak	5	2	7
10	Sidomulyo	5	-	5
11	Mejing	7	1	8
12	Surojoyo	5	1	6
13	Candimulyo	4	3	7
14	Giyanti	4	2	6
15	Sonorejo	4	-	4
16	Tembelang	3	1	4
17	Tempursari	2	5	7
18	Purworejo	4	-	4
19	Surodadi	8	1	9
Jumlah		96	22	118

Sumber Data : Statistik Kecamatan

**LUAS TANAH BENGKOK PAMONG DESA  
MENURUT DESA DI KECAMATAN CANDIMULYO  
TAHUN 2002**

Tabel : II.7

No.	Desa	TANAH BENGKOK / KAS DESA		
		Tanah Bengkok	Tanah Kas Desa	JUMLAH SEMUA
1	2	3	4	5
1	Tampir Kulon	10.34	0	10.34
2	Tampir Wetan	6.16	0	6.16
3	Bateh	7.82	0	7.82
4	Trenten	9.967	0	9.967
5	Kebonrejo	14.32	0	14.32
6	Kembaran	10.185	0	10.185
7	Tegalsari	20	0	20
8	Podosoko	9.254	0	9.254
9	Tempak	25.86	0	25.86
10	Sidomulyo	12.67	0	12.67
11	Mejing	11.28	0	11.28
12	Surojoyo	7.36	0	7.36
13	Candimulyo	7.132	0	7.132
14	Giyanti	2.5	0	2.5
15	Sonorejo	7.685	0.273	8.158
16	Tembelang	7.73	0.045	7.775
17	Tempursari	8.7	1.5	10.2
18	Purworejo	14.021	0	14.021
19	Surodadi	12.145	0	12.145
<i>Jumlah</i>		205.229	2.018	207.247

Sumber Data : Monografi Desa



**BANYAKNYA BALAI DESA DAN KANTOR DESA  
DIRINCI MENURUT DESA DI KECAMATAN CANDIMULYO  
TAHUN 2002**

Tabel : II.8

No.	Desa	BANYAKNYA	
		Balai Desa	Kantor Desa
1	2	3	4
1	Tampir Kulon	1	1
2	Tampir Wetan	1	1
3	Bateh	1	1
4	Trenten	1	1
5	Kebonrejo	1	1
6	Kembaran	1	1
7	Tegalsari	1	1
8	Podosoko	1	1
9	Tempak	1	1
10	Sidomulyo	1	1
11	Mejing	1	1
12	Surojoyo	1	1
13	Candimulyo	1	1
14	Giyanti	1	1
15	Sonorejo	1	1
16	Tembelang	1	1
17	Tempursari	1	1
18	Purworejo	1	1
19	Surodadi	1	1
Jumlah		19	19

Sumber Data : Kantor Kecamatan CANDIMULYO

**PERKEMBANGAN JUMLAH PENDUDUK  
KECAMATAN CANDIMULYO  
TAHUN 1990 - 2002**

Tabel : III.1

No.	Tahun	PENDUDUK			Pertambahan Penduduk	
		Laki - laki	Perempuan	Jumlah	Jiwa	%
1	2	3	4	5	6	7
1	1990	19.762	20.068	39.830	-1043	-2,55
2	1991	19.872	20.118	39.990	160	0,40
3	1992	19.907	20.866	40.773	783	1,96
4	1993	20.041	20.355	40.396	-377	-0,92
5	1994	20.141	20.484	40.625	229	0,57
6	1995	20.216	20.588	40.804	179	0,44
7	1996	20.289	20.752	41.041	237	0,58
8	1997	20.338	20.848	41.186	145	0,35
9	1998	20.469	21.046	41.515	329	0,80
10	1999	20.525	21.128	41.653	138	0,33
11	2000	20.719	20.946	41.665	12	0,03
12	2001	20851	21452	42303	638	1.53
13	2002	20950	21719	42669	366	0.85
Rata-rata pertambahan penduduk tiap tahun					138	0,18

Sumber Data : Monografi Desa

**JUMLAH PENDUDUK MENURUT JENIS KELAMIN  
DIRINCI PER DESA DI KECAMATAN CANDIMULYO  
TAHUN 2002**

Tabel : III.2

No.	Desa	PENDUDUK		Jumlah Total Penduduk
		Laki-laki	Perempuan	
1	2	3	4	5
1	Tampir Kulon	1.348	1.425	2.773
2	Tampir Wetan	964	1.005	1.969
3	Bateh	1.820	1.893	3.713
4	Trenten	1.700	1.825	3.525
5	Kebonrejo	1.009	990	1.999
6	Kembaran	568	557	1.125
7	Tegalsari	1.064	1.175	2.239
8	Podosoko	789	832	1.621
9	Tempak	1.229	1.245	2.474
10	Sidomulyo	1.296	1.283	2.579
11	Mejing	1.498	1.615	3.113
12	Surojoyo	1.043	1.090	2.133
13	Candimulyo	800	873	1.673
14	Giyanti	916	939	1.855
15	Sonorejo	900	859	1.759
16	Tembelang	667	685	1.352
17	Tempursari	299	319	618
18	Purworejo	916	911	1.827
19	Surodadi	2.124	2.198	4.322
Jumlah		20.950	21.719	42.669

Sumber Data : Monografi Desa

**BANYAKNYA PENDUDUK WNA TIAP DESA  
DIRINCI MENURUT KEWARGANEGARAAN DAN JENIS KELAMIN  
DI KECAMATAN CANDIMULYO PADA TAHUN 2002**

Tabel : III.3

No.	Desa	Jumlah Rumah Tangga	Warga Negara Asing						Total Penduduk
			Cina		Belanda		Lain-lain		
			L	P	L	P	L	P	
1	2	3	4	5	6	7	8	9	10
1	Tampir Kulon	-	-	-	-	-	-	-	-
2	Tampir Wetan	-	-	-	-	-	-	-	-
3	Bateh	-	-	-	-	-	-	-	-
4	Trenten	-	-	-	-	-	-	-	-
5	Kebonrejo	-	-	-	-	-	-	-	-
6	Kembaran	-	-	-	-	-	-	-	-
7	Tegalsari	-	-	-	-	-	-	-	-
8	Podosoko	-	-	-	-	-	-	-	-
9	Tempak	-	-	-	-	-	-	-	-
10	Sidomulyo	-	-	-	-	-	-	-	-
11	Mejing	-	-	-	-	-	-	-	-
12	Surojoyo	-	-	-	-	-	-	-	-
13	Candimulyo	-	-	-	-	-	-	-	-
14	Giyanti	-	-	-	-	-	-	-	-
15	Sonorejo	-	-	-	-	-	-	-	-
16	Tembelang	-	-	-	-	-	-	-	-
17	Tempursari	-	-	-	-	-	-	-	-
18	Purworejo	-	-	-	-	-	-	-	-
19	Surodadi	-	-	-	-	-	-	-	-
Jumlah		0	0	0	0	0	0	0	0

Sumber Data : Monografi Desa

**LUAS WILAYAH, JUMLAH PENDUDUK  
DAN KEPADATAN PENDUDUK PER KM2  
DI KECAMATAN CANDIMULYO PADA TAHUN 2002**

Tabel : III.4

No.	Desa	Luas Wilayah (Km <sup>2</sup> )	Jumlah Penduduk	Kepadatan Penduduk
1	2	3	4	5
1	Tampir Kulon	2,46	2.773	1.127,24
2	Tampir Wetan	2,27	1.969	867,40
3	Bateh	4,44	3.713	836,26
4	Trenten	4,31	3.525	817,87
5	Kebonrejo	2,38	1.999	839,92
6	Kembaran	1,19	1.125	945,38
7	Tegalsari	2,47	2.239	906,48
8	Podosoko	2,20	1.621	736,82
9	Tempak	2,78	2.474	889,93
10	Sidomulyo	2,89	2.579	892,39
11	Mejing	2,51	3.113	1.240,24
12	Surojoyo	2,35	2.133	907,66
13	Candimulyo	1,50	1.673	1.115,33
14	Giyanti	1,75	1.855	1.060,00
15	Sonorejo	2,68	1.759	656,34
16	Tembelang	1,69	1.352	800,00
17	Tempursari	0,97	618	637,11
18	Purworejo	1,89	1.827	966,67
19	Surodadi	4,22	4.322	1.024,17
<b>Jumlah</b>		<b>47</b>	<b>42.669</b>	<b>908,82</b>

Sumber Data : Monografi Desa

**JUMLAH PENDUDUK, RUMAH TANGGA  
DAN RATA-RATA PENDUDUK TIAP RUMAH TANGGA  
DIRINCI PER DESA DI KECAMATAN CANDIMULYO TAHUN 2002**

Tabel : III.5

No.	Desa	Jumlah Penduduk	Jumlah Rumah Tangga	Rata-rata Jiwa / RT
1	2	3	4	5
1	Tampir Kulon	2.773	713	4
2	Tampir Wetan	1.969	491	4
3	Bateh	3.713	958	4
4	Trenten	3.525	882	4
5	Kebonrejo	1.999	489	4
6	Kembaran	1.125	292	4
7	Tegalsari	2.239	576	4
8	Podosoko	1.621	423	4
9	Tempak	2.474	574	4
10	Sidomulyo	2.579	639	4
11	Mejing	3.113	732	4
12	Surojoyo	2.133	521	4
13	Candimulyo	1.673	475	4
14	Giyanti	1.855	480	4
15	Sonorejo	1.759	438	4
16	Tembelang	1.352	311	4
17	Tempursari	618	139	4
18	Purworejo	1.827	434	4
19	Surodadi	4.322	1.087	4
Jumlah		42.669	10.654	4

Sumber Data : Monografi Desa

**SEX RATIO PENDUDUK DI TIAP DESA  
DI KECAMATAN CANDIMULYO TAHUN 2002**

Tabel : III.6

No.	Desa	PENDUDUK			Sex Ratio
		Laki-laki	Perempuan	Jumlah	
1	2	3	4	5	6
1	Tampir Kulon	1.348	1.425	2.773	94,60
2	Tampir Wetan	964	1.005	1.969	95,92
3	Bateh	1.820	1.893	3.713	96,14
4	Trenten	1.700	1.825	3.525	93,15
5	Kebonrejo	1.009	990	1.999	101,92
6	Kembaran	568	557	1.125	101,97
7	Tegalsari	1.064	1.175	2.239	90,55
8	Podosoko	789	832	1.621	94,83
9	Tempak	1.229	1.245	2.474	98,71
10	Sidomulyo	1.296	1.283	2.579	101,01
11	Mejing	1.498	1.615	3.113	92,76
12	Surojoyo	1.043	1.090	2.133	95,69
13	Candimulyo	800	873	1.673	91,64
14	Giyanti	916	939	1.855	97,55
15	Sonoarjo	900	859	1.759	104,77
16	Tembelang	667	685	1.352	97,37
17	Tempursari	299	319	618	93,73
18	Farworejo	916	911	1.827	100,55
19	Surodadi	2.124	2.198	4.322	96,63
Jumlah		20.950	21.719	42.669	96,46

Sumber Data : Monografi Desa

**MUTASI PENDUDUK TIAP DESA DI KECAMATAN CANDIMULYO  
SELAMA TAHUN 2002**

Tabel : III.7

No.	Desa	MUTASI PENDUDUK			
		Lahir	Mati	Datang	Pindah
1	2	3	4	5	6
1	Tampir Kulon	35	2	2	19
2	Tampir Wetan	24	1	-	18
3	Bateh	52	9	-	6
4	Trenten	40	10	-	11
5	Kebonrejo	38	1	-	-
6	Kembaran	29	20	-	2
7	Tegalsari	21	8	1	19
8	Podosoko	23	16	-	7
9	Tempak	33	3	-	4
10	Sidomulyo	40	15	7	9
11	Mejing	29	8	-	2
12	Surojoyo	28	5	-	5
13	Candimulyo	25	5	-	10
14	Giyanti	27	1	-	6
15	Sonorejo	31	6	-	1
16	Tembelang	27	1	-	1
17	Tempursari	12	6	-	2
18	Purworejo	42	2	-	4
19	Surodadi	54	8	-	11
Jumlah		610	127	10	137

Sumber Data : Monografi Desa



**JUMLAH PENDUDUK MENURUT KELOMPOK UMUR  
DAN JENIS KELAMIN  
DI KECAMATAN CANDIMULYO TAHUN 2002**

Tabel : III.8

No.	Kelompok Umur	PENDUDUK		
		Laki-laki	Perempuan	Jumlah
1	2	3	4	5
1	0 - 4	1.906	1.824	3.731
2	5 - 9	2.284	2.150	4.434
3	10 - 14	2.179	2.042	4.220
4	15 - 19	1.739	1.629	3.368
5	20 - 24	1.236	1.455	2.691
6	25 - 29	2.095	2.346	4.441
7	30 - 34	1.948	2.042	3.990
8	35 - 39	1.760	1.716	3.476
9	40 - 44	1.362	1.455	2.817
10	45 - 49	1.341	1.477	2.818
11	50 - 54	859	977	1.836
12	55 - 59	712	804	1.516
13	60 - 64	649	695	1.344
14	65 - 69	398	434	832
15	70 - 74	251	348	599
16	75+	230	326	556
Jumlah		20.950	21.719	42.669

Sumber Data : Monografi Desa

**BANYAKNYA PENDUDUK DIRINCI MENURUT DESA,  
KELOMPOK UMUR DAN JENIS KELAMIN  
DI KECAMATAN CANDIMULYO TAHUN 2002**

Tabel : III.9

No.	Desa	KELOMPOK UMUR							
		0 - 4		5 - 9		10 - 14		15 - 19	
		L	P	L	P	L	P	L	P
1	2	3	4	5	6	7	8	9	10
1	Tampir Kulon	123	120	147	141	140	134	112	107
2	Tampir Wetan	88	84	105	99	100	94	80	75
3	Bateh	166	159	198	187	189	178	151	142
4	Trenten	155	153	185	181	177	172	141	137
5	Kebonrejo	92	83	110	98	105	93	84	74
6	Kembaran	52	47	62	55	59	52	47	42
7	Tegalsari	97	99	115	116	111	110	88	88
8	Podosoko	72	70	86	82	82	78	65	62
9	Tempak	112	105	134	123	128	117	102	93
10	Sidomulyo	118	108	141	127	135	121	108	96
11	Mejing	136	136	163	160	156	152	124	121
12	Surojoyo	95	92	114	108	108	102	87	82
13	Candimulyo	73	73	87	86	83	82	66	65
14	Giyanti	83	79	100	93	95	88	76	70
15	Sonorejo	82	72	98	85	94	81	75	64
16	Tembelang	61	58	73	68	69	64	55	51
17	Tempursari	27	27	33	32	31	30	25	24
18	Purworejo	83	77	100	90	95	86	76	68
19	Surodadi	193	185	232	218	221	207	176	165
Jumlah		1908	1827	2284	2149	2178	2041	1738	1626

Sumber Data : Monografi Desa

**BANYAKNYA PENDUDUK DIRINCI MENURUT DESA,  
KELOMPOK UMUR DAN JENIS KELAMIN  
DI KECAMATAN CANDIMULYO TAHUN 2002**

Tabel : III.9 Lanjutan

No.	Desa	KELOMPOK UMUR							
		20 - 24		25 - 29		30 - 39		40 - 49	
		L	P	L	P	L	P	L	P
1	2	11	12	13	14	15	16	17	18
1	Tampir Kulon	80	95	135	154	238	247	174	192
2	Tampir Wetan	57	67	96	109	171	173	125	135
3	Bateh	107	127	182	204	322	329	234	256
4	Trenten	100	122	170	197	301	316	120	246
5	Kebonrejo	60	66	101	107	179	171	131	133
6	Kembaran	34	37	57	60	101	96	73	75
7	Tegalsari	63	79	106	127	188	203	137	159
8	Podosoko	47	56	79	90	139	144	101	113
9	Tempak	73	83	123	134	217	215	159	168
10	Sidomulyo	76	86	130	139	230	222	167	173
11	Mejing	88	108	150	174	265	280	193	218
12	Surojoyo	62	73	104	118	185	188	135	147
13	Candimulyo	47	58	80	94	141	151	103	117
14	Giyanti	54	63	92	101	162	162	119	127
15	Sonorejo	53	58	90	93	160	149	117	116
16	Tembelang	39	46	67	74	118	118	86	93
17	Tempursari	18	21	30	34	53	55	38	43
18	Purworejo	54	61	92	98	162	158	119	123
19	Surodadi	125	147	212	237	376	381	274	266
Jumlah		1237	1453	2096	2344	3708	3758	2605	2930

Sumber Data : Monografi Desa

**BANYAKNYA PENDUDUK DIRINCI MENURUT DESA,  
KELOMPOK UMUR DAN JENIS KELAMIN  
DI KECAMATAN CANDIMULYO TAHUN 2002**

Tabel : III.9 Lanjutan

No.	Desa	KELOMPOK UMUR				Jumlah Total	
		50 - 59		60+		L	P
		L	P	L	P		
1	2	19	20	21	22	23	24
1	Tampir Kulon	101	117	99	119	1348	1425
2	Tampir Wetan	73	82	71	73	964	1005
3	Bateh	137	155	133	157	1820	1893
4	Trenten	128	150	124	151	1700	1825
5	Kebonrejo	75	82	73	83	1009	990
6	Kembaran	42	46	42	46	568	557
7	Tegalsari	80	98	78	99	1064	1175
8	Podosoko	59	68	57	69	789	832
9	Tempak	92	102	90	104	1229	1245
10	Sidomulyo	97	105	95	107	1296	1283
11	Mejing	112	133	108	134	1498	1615
12	Surojoyo	78	89	76	90	1043	1090
13	Candimulyo	60	71	59	72	800	873
14	Giyanti	69	77	66	78	916	939
15	Sonorejo	68	71	66	71	900	859
16	Tembelang	50	56	49	57	667	685
17	Tempursari	22	26	22	26	299	319
18	Purworejo	69	75	66	76	916	911
19	Surodadi	159	180	154	182	2124	2198
Jumlah		1571	1783	1528	1794	20950	21719

Sumber Data : Monografi Desa

W  
A  
L

<https://magelang.ab.bps.go.id>

**BANYAKNYA PENDUDUK MENURUT AGAMA  
DIRINCI TIAP DESA  
DI KECAMATAN CANDIMULYO TAHUN 2002**

Tabel : IV.1

No.	Desa	PEMELUK AGAMA					Jumlah
		Islam	Katholik	Protes-tan	Hindu	Budha	
1	2	3	4	5	6	7	8
1	Tampir Kulon	2702	63	8	-	-	2773
2	Tampir Wetan	1819	77	73	-	-	1969
3	Bateh	3609	59	45	-	-	3713
4	Trenten	3525	-	-	-	-	3525
5	Kebonrejo	1998	-	1	-	-	1999
6	Kembaran	1119	-	6	-	-	1125
7	Tegalsari	1955	114	170	-	-	2239
8	Podosoko	1456	91	74	-	-	1621
9	Tempak	2396	73	5	-	-	2474
10	Sidomulyo	2566	3	10	-	-	2579
11	Mejing	3112	1	-	-	-	3113
12	Surojoyo	2110	23	-	-	-	2133
13	Candimulyo	1670	-	3	-	-	1673
14	Giyanti	1855	-	-	-	-	1855
15	Sonorejo	1758	-	1	-	-	1759
16	Tembelang	1351	1	-	-	-	1352
17	Tempursari	618	-	-	-	-	618
18	Purworejo	1827	-	-	-	-	1827
19	Surodadi	4318	4	-	-	-	4322
Jumlah		41.764	509	396	0	0	42.669

Sumber Data : Monografi Desa

**BANYAKNYA TEMPAT IBADAH MENURUT DESA  
DI KECAMATAN CANDIMULYO TAHUN 2002**

Tabel : IV.2

No.	Desa	BANYAKNYA			
		Masjid	Langgar / Surau	Gereja	Kuli/Pura /Vihara
1	2	3	4	5	6
1	Tampir Kulon	6	20	-	-
2	Tampir Wetan	4	6	1	-
3	Bateh	8	4	1	-
4	Trenten	6	13	-	-
5	Kebonrejo	4	7	-	-
6	Kembaran	2	4	-	-
7	Tegalsari	4	4	2	-
8	Podosoko	4	5	1	-
9	Tempak	6	6	-	-
10	Sidomulyo	6	10	-	-
11	Mejing	4	12	-	-
12	Surojoyo	5	8	-	-
13	Candimulyo	3	7	-	-
14	Giyanti	3	7	-	-
15	Sonorejo	6	1	-	-
16	Tembelang	4	4	-	-
17	Tempursari	3	2	-	-
18	Purworejo	5	6	-	-
19	Surodadi	11	7	-	-
Jumlah		94	133	5	0

Sumber Data : Monografi Desa

**BANYAKNYA NIKAH, TALAK, CERAI DAN RUJUK  
DIRINCI PER DESA  
DI KECAMATAN CANDIMULYO TAHUN 2002**

Tabel : IV.3

No.	Desa	BANYAKNYA			
		Nikah	Talak	Cerai	Rujuk
1	2	3	4	5	6
1	Tampir Kulon	16	-	-	-
2	Tampir Wetan	19	-	-	-
3	Bateh	29	-	-	-
4	Trenten	35	-	-	-
5	Kebonrejo	32	-	-	-
6	Kembaran	9	-	-	-
7	Tegalsari	27	-	-	-
8	Podosoko	20	-	-	-
9	Tempak	15	-	-	-
10	Sidomulyo	19	-	-	-
11	Mejing	14	-	-	-
12	Surojoyo	37	-	-	-
13	Candimulyo	36	-	-	-
14	Giyanti	19	-	-	-
15	Sonorejo	53	-	-	-
16	Tembelang	15	-	-	-
17	Tempursari	1	-	-	-
18	Purworejo	10	-	-	-
19	Surodadi	19	-	-	-
Jumlah		425	0	0	0

Sumber Data : KUA Kecamatan CANDIMULYO



**BANYAKNYA RUMAH PENDUDUK MENURUT  
JENIS DINDING  
PADA AKHIR TAHUN 2002**

Tabel : IV.3

No.	Desa	JENIS BANGUNAN			Jumlah
		Permanen	Semi Perma- nen	Seder- hana	
1	2	4	5	6	7
1	Tampir Kulon	172	23	449	644
2	Tampir Wetan	123	8	382	513
3	Bateh	166	49	679	894
4	Trenten	243	17	643	903
5	Kebonrejo	109	29	306	444
6	Kembaran	86	59	139	284
7	Tegalsari	225	2	295	522
8	Podosoko	153	4	309	466
9	Tempak	174	18	298	490
10	Sidomulyo	192	41	269	502
11	Mejing	214	88	377	679
12	Surojoyo	164	21	243	428
13	Candimulyo	162	24	225	411
14	Giyanti	161	35	236	432
15	Sonorejo	90	32	272	394
16	Tembelang	66	9	187	262
17	Tempursari	56	14	63	133
18	Purworejo	114	15	292	421
19	Surodadi	249	61	745	1055
Jumlah		2919	549	6409	9877

Sumber Data : Monografi Desa

**BANYAKNYA SEKOLAH, GURU, DAN MURID  
MENURUT JENIS SEKOLAH DIRINCI PER DESA  
DI KECAMATAN CANDIMULYO TAHUN 2002**

Tabel : IV.4

No.	Desa	BANYAKNYA					
		TK			SD		
		Sek	Guru	Murid	Sek	Guru	Murid
1	2	3	4	5	6	7	8
1	Tampir Kulon	2	3	60	2	14	214
2	Tampir Wetan	1	1	18	2	14	303
3	Bateh	-	-	-	2	14	228
4	Trenten	1	2	38	2	14	347
5	Kebonrejo	-	-	-	1	7	114
6	Kembaran	1	1	15	1	7	121
7	Tegalsari	1	1	30	2	14	217
8	Podosoko	1	2	36	1	7	172
9	Tempak	1	2	55	2	14	288
10	Sidomulyo	1	2	62	2	14	280
11	Mejing	2	3	51	2	14	380
12	Surojoyo	1	1	15	1	7	111
13	Candimulyo	1	2	96	2	14	325
14	Giyanti	1	2	33	1	7	180
15	Sonorejo	-	-	-	1	7	168
16	Tembelang	-	-	-	1	7	118
17	Tempursari	1	1	15	1	7	103
18	Purworejo	-	-	-	1	6	103
19	Surodadi	1	4	70	3	21	453
Jumlah		16	27	594	30	209	4225

Sumber Data : PPA dan P&K Kecamatan CANDIMULYO

**BANYAKNYA SEKOLAH, GURU, DAN MURID  
MENURUT JENIS SEKOLAH DIRINCI PER DESA  
DI KECAMATAN CANDIMULYO TAHUN 2002**

Tabel : IV.4 Lanjutan

No.	Desa	BANYAKNYA					
		SLTP			SMU		
		Sek	Guru	Murid	Sek	Guru	Murid
1	2	9	10	11	12	13	14
1	Tampir Kuton	-	-	-	-	-	-
2	Tampir Wetan	-	-	-	-	-	-
3	Bateh	-	-	-	-	-	-
4	Trenten	1	22	64	-	-	-
5	Kebonrejo	-	-	-	-	-	-
6	Kembaran	-	-	-	-	-	-
7	Tegalsari	-	-	-	-	-	-
8	Podosoko	-	-	-	-	-	-
9	Tempak	1	27	431	-	-	-
10	Sidomulyo	-	-	-	-	-	-
11	Mejing	-	-	-	-	-	-
12	Surojoyo	-	-	-	1	22	327
13	Candimulyo	1	31	458	-	-	-
14	Giyanti	-	-	-	-	-	-
15	Sonorejo	-	-	-	-	-	-
16	Tembelang	-	-	-	-	-	-
17	Tempursari	-	-	-	-	-	-
18	Purworejo	-	-	-	-	-	-
19	Surodadi	-	-	-	-	-	-
Jumlah		3	80	953	1	22	327

Sumber Data : PPA dan P&K Kecamatan CANDIMULYO

**BANYAKNYA SEKOLAH, GURU, DAN MURID  
MENURUT JENIS SEKOLAH DIRINCI PER DESA  
DI KECAMATAN CANDIMULYO TAHUN 2002**

Tabel : IV.4 Lanjutan

No.	Desa	BANYAKNYA					
		MI			MTS		
		Sek	Guru	Murid	Sek	Guru	Murid
1	2	15	16	17	18	19	20
1	Tampir Kulon	1	6	40	-	-	-
2	Tampir Wetan	-	-	-	-	-	-
3	Bateh	-	-	-	-	-	-
4	Trenten	2	14	396	-	-	-
5	Kebonrejo	1	7	83	-	-	-
6	Kembaran	1	6	45	-	-	-
7	Tegalsari	-	-	-	-	-	-
8	Podosoko	1	6	29	-	-	-
9	Tempak	-	-	-	-	-	-
10	Sidomulyo	-	-	-	-	-	-
11	Mejing	1	7	64	-	-	-
12	Surojoyo	1	7	78	-	-	-
13	Candimulyo	1	6	38	1	18	240
14	Giyanti	1	6	72	-	-	-
15	Sonorejo	-	-	-	-	-	-
16	Tembelang	1	6	65	-	-	-
17	Tempursari	-	-	-	-	-	-
18	Purworejo	1	7	125	-	-	-
19	Surodadi	1	7	261	-	-	-
Jumlah		13	85	1296	1	18	240

Sumber Data : PPA dan P&K Kecamatan CANDIMULYO

**BANYAKNYA SEKOLAH, GURU, DAN MURID  
MENURUT JENIS SEKOLAH DIRINCI PER DESA  
DI KECAMATAN CANDIMULYO TAHUN 2002**

Tabel : IV.4 Lanjutan

No.	Desa	BANYAKNYA		
		MA		
		Sek	Guru	Murid
1	2	21	22	23
1	Tampir Kulon	-	-	-
2	Tampir Wetan	-	-	-
3	Bateh	-	-	-
4	Trenten	-	-	-
5	Kebonrejo	-	-	-
6	Kembaran	-	-	-
7	Tegalsari	-	-	-
8	Podosoko	-	-	-
9	Tempak	-	-	-
10	Sidomulyo	-	-	-
11	Mejing	-	-	-
12	Surojoyo	-	-	-
13	Candimulyo	1	13	46
14	Giyanti	-	-	-
15	Sonorejo	-	-	-
16	Tembelang	-	-	-
17	Tempursari	-	-	-
18	Purworejo	-	-	-
19	Surodadi	-	-	-
Jumlah		1	13	46

Sumber Data : PPA dan P&K Kecamatan CANDIMULYO

**BANYAKNYA DOKTER, TENAGA MEDIS DAN DUKUN BAYI  
DIRINCI PER DESA  
DI KECAMATAN CANDIMULYO TAHUN 2002**

Tabel : IV.5

No.	Desa	BANYAKNYA			
		Dokter	Perawat + Bidan Pus	Bidan Desa	Dukun Bayi
1	2	3	4	5	6
1	Tampir Kulon	-	-	1	3
2	Tampir Wetan	-	1	1	3
3	Bateh	-	-	1	6
4	Trenten	-	-	1	5
5	Kebonrejo	-	-	-	1
6	Kembaran	-	1	-	1
7	Tegalsari	-	-	1	3
8	Podosoko	-	1	1	2
9	Tempak	-	-	1	3
10	Sidomulyo	-	-	1	3
11	Mejing	-	1	1	2
12	Surojoyo	-	3	-	2
13	Candimulyo	2	-	-	4
14	Giyanti	-	-	-	3
15	Sonorejo	-	-	1	2
16	Tembelang	-	-	1	-
17	Tempursari	-	-	-	2
18	Purworejo	-	-	1	3
19	Surodadi	-	1	1	5
Jumlah		2	8	13	53

Sumber Data : Puskesmas Kecamatan CANDIMULYO

**JUMLAH PASAR, TOKO, KIOS, WARUNG MAKAN,  
DIRINCI PER DESA  
DI KECAMATAN CANDIMULYO TAHUN 2002**

Tabel : IV.6

No.	Desa	BANYAKNYA			
		Pasar Umum	Pasar Hewan	Toko/Kios /warung	Warung Makan
1	2	3	4	5	6
1	Tampir Kulon	-	-	18	-
2	Tampir Wetan	-	-	20	2
3	Bateh	-	-	16	-
4	Trenten	2	-	14	-
5	Kebonrejo	-	-	15	-
6	Kembaran	-	-	11	1
7	Tegalsari	1	-	17	-
8	Podosoko	-	-	19	-
9	Tempak	-	-	8	-
10	Sidomulyo	-	-	9	-
11	Mejing	-	-	16	1
12	Surojoyo	1	-	18	3
13	Candimulyo	-	-	33	-
14	Giyanti	-	-	21	1
15	Sonorejo	-	-	19	-
16	Tembelang	-	-	8	-
17	Tempursari	-	-	6	-
18	Purworejo	-	-	10	-
19	Surodadi	-	-	22	-
Jumlah		4	0	300	8

Sumber Data : Monografi Desa

Handwritten text in a stylized, cursive script, oriented vertically. The text is rendered in a dark, textured style, possibly using a halftone or stippled effect. The characters are highly stylized and difficult to decipher, but appear to be a sequence of letters or symbols. A faint watermark is visible across the text, reading "https://magelab.com/5590".



**BANYAKNYA TERNAK BESAR DAN KECIL  
DIRINCI PER DESA  
DI KECAMATAN CANDIMULYO TAHUN 2002**

Tabel : V.1

No.	Desa .	BANYAKNYA TERNAK			
		Sapi	Kerbau	Kuda	Kambing/ Domba
1	2	3	4	5	6
1	Tampir Kulon	81	43	-	472
2	Tampir Wetan	139	32	-	378
3	Bateh	962	-	-	982
4	Trenten	637	-	-	279
5	Kebonrejo	262	-	-	306
6	Kembaran	224	-	-	94
7	Tegalsari	287	5	-	663
8	Podosoko	179	31	-	187
9	Tempak	173	-	-	571
10	Sidomulyo	184	42	-	475
11	Mejing	211	14	-	449
12	Surojoyo	237	-	-	589
13	Candimulyo	225	-	-	71
14	Giyanti	226	9	-	256
15	Sonorejo	369	-	1	58
16	Tembelang	108	-	-	129
17	Tempursari	99	-	-	187
18	Purworejo	141	-	1	359
19	Surodadi	733	-	2	1261
Jumlah		5.477	176	4	7.766

Sumber Data : Monografi Desa

**BANYAKNYA UNGGAS  
DIRINCI PER DESA  
DI KECAMATAN CANDIMULYO TAHUN 2001**

Tabel : V.2

No.	Desa	BANYAKNYA TERNAK			
		Ayam Buras	Ayam Ras	Itik	Angsa
1	2	3	4	5	6
1	Tampir Kulon	9.671	-	2.645	9
2	Tampir Wetan	3.012	-	401	16
3	Bateh	3.486	-	492	15
4	Trenten	3.112	-	36	8
5	Kebonrejo	2.809	-	141	-
6	Kembaran	3.624	6.500	89	54
7	Tegalsari	4.698	-	229	13
8	Podosoko	1.779	154	41	-
9	Tempak	1.069	-	169	28
10	Sidomulyo	6.798	64	332	13
11	Mejing	4.167	-	519	22
12	Surojoyo	3.583	-	325	19
13	Candimulyo	3.823	-	247	8
14	Giyanti	2.987	-	346	5
15	Sonorejo	2.661	-	154	-
16	Tembelang	3.259	-	26	3
17	Tempursari	1.793	-	204	-
18	Purworejo	1.615	-	371	-
19	Surodadi	5.408	-	49	136
Jumlah		69.354	6.718	6.816	349

Sumber Data : Kantor Kecamatan CANDIMULYO

Handwritten text in a cursive script, oriented vertically. The text is illegible due to the cursive style and the presence of a watermark.

<https://magel.com.id>

**BANYAKNYA SARANA ANGKUTAN DARAT  
DAN JENIS KENDARAAN BERMOTOR DIRINCI PER DESA  
DI KECAMATAN CANDIMULYO KEADAAN AKHIR TAHUN 2002**

Tabel : VI.1

No.	Desa	JENIS KENDARAAN BERMOTOR					
		Mobil Dinas	Mobil Pribadi	Colt/ Oplet	Bus	Truk	Sepeda Motor
1	2	3	4	5	6	7	8
1	Tampir Kulon	-	16	3	-	1	52
2	Tampir Wetan	-	-	-	-	-	52
3	Bateh	-	-	3	-	-	64
4	Trenten	-	3	-	-	-	58
5	Kebonrejo	-	3	4	-	1	46
6	Kembaran	-	1	6	-	-	35
7	Tegalsari	-	3	14	-	1	37
8	Podosoko	-	5	-	-	-	69
9	Tempak	-	1	-	-	-	12
10	Sidomulyo	-	3	3	32	4	51
11	Mejing	-	4	3	-	2	101
12	Surojoyo	-	2	4	-	1	66
13	Candimulyo	2	4	5	-	2	43
14	Giyanti	-	-	12	-	-	46
15	Sonorejo	-	1	-	-	-	34
16	Tembelang	-	2	1	-	-	24
17	Tempursari	-	-	-	-	-	26
18	Purworejo	-	5	-	-	-	48
19	Surodadi	-	5	20	-	3	126
Jumlah		2	58	78	32	15	990

Sumber Data : Monografi Desa

**BANYAKNYA PESAWAT RADIO, TV DAN WARTEL  
DIRINCI MENURUT DESA  
DI KECAMATAN CANDIMULYO KEADAAN AKHIR TAHUN 2002**

Tabel : VI.2

No.	Desa	Radio	TV	Wartel
1	2	3	4	5
1	Tampir Kulon	77	123	4
2	Tampir Wetan	141	74	-
3	Bateh	482	99	-
4	Trenten	57	46	-
5	Kebonrejo	62	59	-
6	Kembaran	57	62	1
7	Tegalsari	48	67	1
8	Podosoko	135	114	-
9	Tempak	79	46	-
10	Sidomulyo	256	85	-
11	Mejing	164	135	2
12	Surojoyo	112	79	2
13	Candimulyo	115	83	-
14	Giyanti	63	41	-
15	Sonorejo	59	38	-
16	Tembelang	38	19	1
17	Tempursari	30	56	-
18	Purworejo	53	59	-
19	Surodadi	134	124	-
Jumlah		2.050	1.369	11

Sumber Data : Monografi Desa

**PANJANG JALAN PROPINSI, KABUPATEN, DESA,  
DIRINCI MENURUT DESA  
DI KECAMATAN CANDIMULYO KEADAAN AKHIR TAHUN 2002**

Tabel : VI.3

No.	Desa	KRITERIA		
		Jalan Propinsi	Jalan Kabupaten	Jalan Desa
1	2	3	4	5
1	Tampir Kulon	-	2,8	3,7
2	Tampir Wetan	-	1.0	3.0
3	Bateh	-	-	15,5
4	Trenten	-	-	10.0
5	Kebonrejo	-	-	6.0
6	Kembaran	-	-	3.0
7	Tegalsari	-	1,5	2.0
8	Podosoko	-	-	8.0
9	Tempak	-	-	11.1
10	Sidomulyo	-	4,4	4.1
11	Mejing	-	3,5	5.0
12	Surojoyo	-	2	5.0
13	Candimulyo	-	2,5	3.0
14	Giyanti	-	2,9	3.0
15	Sonorejo	-	1,8	7.0
16	Tembelang	-	1,6	4.9
17	Tempursari	-	-	3.0
18	Purworejo	-	-	7.0
19	Surodadi	-	2.5	15.8
Jumlah		0	23	19,2

Sumber Data : Monografi Desa