

DISTRIK NGGUTI DALAM ANGKA



2022



**Badan Pusat Statistik
Kabupaten Merauke**

DISTRIK NGGUTI DALAM ANGKA

dukab.bps.go.id



2022

Distrik Ngguti Dalam Angka 2022

ISBN:

No. Publikasi: 94010.2222

Katalog: 1102001.9401022

Ukuran Buku: 14,8 cm x 21 cm

Jumlah Halaman: xiv +64 Halaman

Naskah:

Badan Pusat Statistik Kabupaten Merauke

Gambar Kover oleh:

Badan Pusat Statistik Kabupaten Merauke

Ilustrasi Kover oleh:

Seksi Integrasi Pengolahan dan Diseminasi Statistik

Diterbitkan oleh:

© BPS Kabupaten Merauke

Dicetak oleh:

Dilarang mengumumkan, mendistribusikan, mengomunikasikan, dan/atau mengandakan sebagian atau seluruh isi buku ini untuk tujuan komersial tanpa izin tertulis dari Badan Pusat Statistik

Kepala BPS Kabupaten Merauke
CHIEF STATISTICIAN OF MERAUKE REGENCY



Cendana Murti Nuryana Sri Hapsara S.ST



KATA PENGANTAR

Distrik Dalam Angka merupakan publikasi tahunan yang diterbitkan oleh Badan Pusat Statistik Kabupaten Merauke. Publikasi ini menyajikan berbagai macam data seperti keadaan geografi, pemerintahan, kependudukan, sosial, pertanian, energi, perdagangan, dan transportasi.

Publikasi ini dapat terwujud berkat kerja sama dan bantuan dari berbagai pihak baik instansi pemerintah maupun swasta. Kepada semua pihak yang telah memberikan bantuan disampaikan penghargaan dan terima kasih yang sebesar –besarnya.

Kami menyadari bahwa publikasi ini belum sepenuhnya memenuhi harapan pengguna data, namun kiranya dapat bermanfaat bagi setiap pengguna untuk berbagai keperluan.

Kami mengharapkan tanggapan dan saran yang bersifat membangun untuk perbaikan selanjutnya.

Merauke, September 2022
Kepala Badan Pusat Statistik
Kabupaten Merauke

Cendana Murti Nuryana Sri Hapsara S.ST

DAFTAR ISI

Halaman

Kata Pengantar	vi
Daftar Isi.....	vii
Daftar Tabel	Error! Bookmark not defined.
Daftar Gambar	viii
Penjelasan Umum.....	xiv
1 Geografi	2
2. Pemerintahan	14
2.1. WILAYAH ADMINISTRATIF	18
3. Kependudukan.....	22
4. Sosial	30
4.1. PENDIDIKAN.....	34
4.2. KESEHATAN.....	42
4.3. BENCANA ALAM.....	45
4.4. ENERGI	48
4.5. TRANSPORTASI DAN KOMUNIKASI	52
5. Pertanian.....	56
5.1. TANAMAN PANGAN.....	60
5.2. PERKEBUNAN	61
5.3. PETERNAKAN	63

DAFTAR TABEL

	halaman
1 Geografi	2
1.1. Letak Geografis Distrik Ngguti, 2021.....	6
1.2. Luas wilayah Menurut Kampung di Distrik Ngguti, 2021	7
1.3. Jarak Tempuh dari Balai Kampung ke Kantor Distrik Ngguti dan Kantor Bupati Merauke Dirinci Menurut Kampung Tahun 2021	8
1.4. Lokasi Kampung Terhadap Kawasan Hutan di Distrik Ngguti	9
Dirinci Menurut Kampung, 2021	9
1.5. Kemiringan Lahan di Distrik Ngguti Dirinci Menurut Kampung, 2021	10
1.6. Kondisi Jalan Darat Antar Desa/Kelurahan Menurut Kampung di Distrik Ngguti, 2021.....	11
1.7. Sarana Transportasi Antar Desa/Kelurahan Menurut Desa/Kelurahan di Distrik Ngguti, 2021.....	12
1.8. Banyaknya Keberadaan Penerangan Jalan Utama Menurut Jenis Sumber Penerangan Di Distrik Ngguti, 2018, 2019, dan 2021	13
2. Pemerintahan	14
2.1. WILAYAH ADMINISTRATIF	18
2.1.1. Nama Kampung dan Status Pemerintahan Wilayah Distrik Ngguti, 2021.....	18
2.1.2. Jumlah Rukun Tetangga (RT) dan Rukun Warga (RW) Menurut Kampung di Distrik Ngguti, 2021	19
2.1.3. Jumlah Perangkat Kampung Menurut Kampung di Distrik Ngguti, 2021.....	20
3. Kependudukan	22
3.1. Penduduk, Laju Pertumbuhan Penduduk, Distribusi Persentase Penduduk, Kepadatan Penduduk, Rasio Jenis Kelamin Menurut Desa/ Kelurahan di Kecamatan Ngguti.....	26
3. Sosial	30
4.1. PENDIDIKAN.....	34

4.1.1.	Banyaknya Sekolah Dasar (SD) Menurut Desa/Kelurahan di Distrik Ngguti , 2021	34
4.1.2.	Banyaknya Madrasah Ibtidaiyah (MI) Menurut Desa/Kelurahan di Distrik Ngguti , 2021.....	35
4.1.3.	Banyaknya Sekolah Menengah Pertama (SMP) Menurut Desa/Kelurahan di Distrik Ngguti, 2021	36
4.1.4.	Banyaknya Sekolah Menengah Atas (SMA) Menurut Desa/Kelurahan di Distrik Ngguti , 2021	37
4.1.5.	Banyaknya Madrasah Aliyah (MA) Menurut Desa/Kelurahan di Distrik Ngguti , 2021.....	38
4.1.6.	Banyaknya Sekolah Menengah Kejuruan (SMK) Menurut Desa/Kelurahan di Distrik Ngguti, 2021	39
4.1.7.	Banyaknya Akademi/Perguruan Tinggi Menurut Desa/Kelurahan di Distrik Ngguti, 2021.....	40
4.1.8.	Kemudahan Untuk Mencapai Sarana Pendidikan Terdekat bagi Desa/Kelurahan yang Tidak Ada Sarana Pendidikan Menurut Desa/Kelurahan dan Jenjang Pendidikan di Distrik Ngguti, 2021	41
4.2.	KESEHATAN	42
4.2.1.	Banyaknya Sarana Kesehatan Menurut Desa/Kelurahan dan Jenis Sarana Kesehatan di Distrik Ngguti, 2021	42
4.2.2.	Kemudahan Untuk Mencapai Sarana Kesehatan Terdekat bagi Desa/Kelurahan yang Tidak Sarana Kesehatan Menurut Desa/Kelurahan dan Jenis Sarana Kesehatan di Distrik Ngguti, 2021	43
4.2.3.	Banyaknya Warga Penderita Gizi Buruk Menurut Desa/Kelurahan di Distrik Ngguti, 2018 dan 2019.....	44
4.3.	BENCANA ALAM.....	45
4.3.1.	Banyaknya Kejadian Bencana Alam Menurut Desa/Kelurahan dan Jenis Bencana Alam di Distrik Ngguti, 2021	45
4.3.2.	Banyaknya Korban Jiwa Akibat Bencana Alam Menurut Desa/Kelurahan dan Jenis Bencana Alam di Distrik Ngguti, 2021.....	46

4.3.3.	Keberadaan Fasilitas/Upaya Antisipasi/Mitigasi Bencana Alam Menurut Desa/Kelurahan di Distrik Ngguti, 2021.....	47
4.4.	ENERGI	48
4.4.1.	Banyaknya Keluarga Menurut Desa/Kelurahan dan Jenis Pengguna Listrik di Distrik Ngguti, 2021	48
4.4.2.	Banyaknya Desa/Kelurahan Menurut Jenis Bahan Bakar Untuk Memasak yang Digunakan Oleh Sebagian Besar Keluarga Di Distrik Ngguti, 2018, 2019, dan 2021	49
4.4.3.	Banyaknya Desa/Kelurahan Menurut Sumber Air Minum Sebagian Besar Keluarga Di Distrik Ngguti, 2018, 2019, dan 2021.....	50
4.4.4.	Banyaknya Desa/Kelurahan Menurut Penggunaan Fasilitas Tempat Buang Air Besar Sebagian Besar Keluarga Di Distrik Ngguti, 2018, 2019, dan 2021	51
4.5.	TRANSPORTASI DAN KOMUNIKASI	52
4.5.2.	Banyaknya Embung Desa Menurut Desa/Kelurahan di Distrik Ngguti, 2021 dan 2021	52
4.5.3.	Jumlah Menara dan Operator Layanan Komunikasi Telepon Seluler Menurut Desa/Kelurahan di Distrik Ngguti, 2021.....	53
4.5.4.	Banyaknya Desa/Kelurahan yang Memiliki Kelompok Kegiatan Olahraga Menurut Jenis Olahraga dan Ketersediaan Fasilitas/Lapangan Olahraga di Distrik Ngguti, 2021	54
4.5.5.	Keberadaan Kantor Pos/ Pos Pembantu/Rumah Pos dan Perusahaan/Agen Jasa Ekspedisi Swasta Menurut Desa/Kelurahan di Distrik Ngguti, 2021.....	55
5.	Pertanian.....	56
5.1.	TANAMAN PANGAN.....	60
5.1.1.	Luas Panen Padi Sawah dan Padi Ladang di Distrik Ngguti, 2021	60
5.2.	PERKEBUNAN	61
5.2.1.	Luas Lahan Tanaman Perkebunan Menurut Jenis Tanaman di Distrik Ngguti, 2021-2021	61
5.2.2.	Produksi Tanaman Perkebunan Menurut Jenis Tanaman di Distrik Ngguti (ton), 2021	62

5.3.	PETERNAKAN	63
5.3.1.	Populasi Ternak Menurut Jenis Ternak di Distrik Ngguti, 2021	63
5.3.2.	Populasi Unggas Menurut Jenis Unggas di Distrik Ngguti, 2021.....	63
5.3.3.	Jumlah Ternak yang Dipotong di RPH Menurut Jenis Ternak di Distrik Ngguti, 2021	64

<https://meraukekab.bps.go.id>

DAFTAR GAMBAR

halaman

1. Jarak Tempuh dari Balai Kampung ke Kantor Distrik Ngguti dan Kantor Bupati Merauke Dirinci Menurut Kampung Tahun 2021 5
2. Jumlah RT dan RW Menurut Kampung di Distrik Ngguti, 2021 17
4. Jumlah Sarana Pendidikan di Distrik Ngguti, 2021..... 33
5. Jumlah Rumah Tangga Perikanan di Distrik Ngguti, 2021..... 59

<https://meraukekab.bptp.go.id/>

PENJELASAN UMUM

Tanda-tanda, satuan-satuan, dan lain-lainnya yang digunakan dalam publikasi ini adalah sebagai berikut:

1. TANDA-TANDA

Data tidak tersedia	:	...
Tidak ada atau nol	:	–
Data dapat diabaikan	:	0
Tanda decimal	:	,

2. SATUAN

hektar (ha)	:	10 000 m ²
kilometer (km)	:	1 000 meter
ton	:	1 000 kg

Satuan lain: m³, persen (%).

Perbedaan angka di belakang koma disebabkan oleh pembulatan angka.



BAB 1

GEOGRAFI DAN IKLIM



LETAK GEOGRAFIS

7°8' - 7°8' LINTANG SELATAN

139°58' - 139°73' BUJUR TIMUR



BATAS WILAYAH

UTARA : KABUPATEN MAPPI

SELATAN : DISTRIK OKABA

BARAT : DISTRIK TUBANG & ILWAYAB

TIMUR : DISTRIK KAPTEL

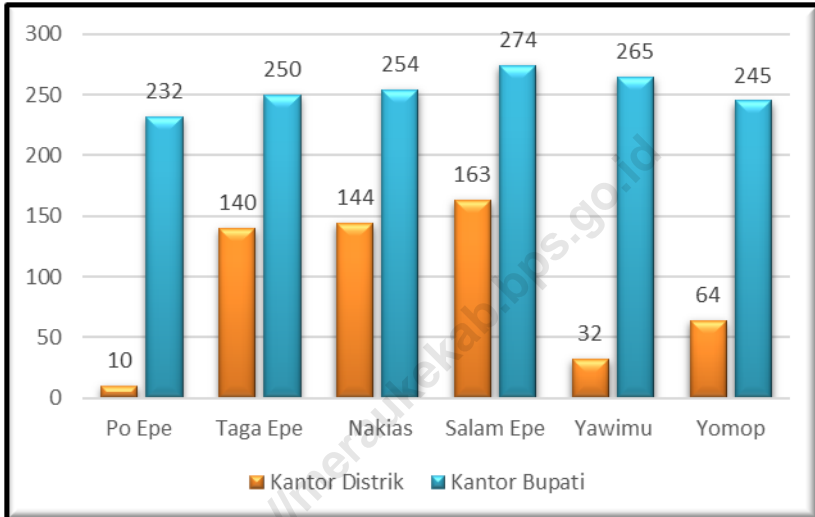
ULASAN

Distrik Ngguti adalah salah satu Distrik di Kabupaten Merauke dengan luas wilayah 3.554,62 m² dan terletak antara 139⁰58' – 139⁰73' Bujur Timur dan 7⁰8' – 7⁰3' Lintang Selatan, yang merupakan pemekaran dari Distrik Merauke. Distrik Ngguti terdiri dari 6 Kampung yaitu Kampung Po Epe, Kampung Taga Epe, Kampung Nakias, Kampung Salam Epe, Kampung Yawimu dan Kampung Yomop.

Distrik Ngguti terletak di dalam kawasan hutan dan memiliki kemiringan lahan yaitu landai (< 15°).

Distrik Ngguti dibatasi oleh beberapa distrik dan kabupaten tetangga. Di sebelah utara berbatasan dengan Kabupaten Mappi, sebelah timur berbatasan dengan Distrik Kaptel, sebelah selatan berbatasan dengan Distrik Okaba, dan sebelah barat berbatasan dengan Distrik Tubang dan Ilwayab.

Gambar 1. Jarak Tempuh dari Balai Kampung ke Kantor Distrik Ngguti dan Kantor Bupati Merauke Dirinci Menurut Kampung Tahun 2021



Sumber: Badan Pusat Statistik Kabupaten Merauke

Tabel 1.1. Letak Geografis Distrik Ngguti, 2021

A. Letak Geografis		
Distrik Ngguti	$7^{\circ} 8' - 7^{\circ} 3'$	Lintang Selatan
	$139^{\circ} 58' - 139^{\circ} 73'$	Bujur Timur
B. Batas Wilayah Distrik		
Sebelah Utara	:	Kabupaten Mappi
Sebelah Selatan	:	Distrik Okaba
Sebelah Barat	:	Distrik Tubang dan Ilwayab
Sebelah Timur	:	Distrik Kaptel

Sumber: Badan Pusat Statistik Kabupaten Merauke

Tabel 1.2. Luas wilayah Menurut Kampung di Distrik Ngguti, 2021

	Kampung (1)	Luas Wilayah (2)	Persentase (3)
1.	Po Epe	505,91	14,23
2.	Taga Epe	673,13	18,94
3.	Nakias	713,41	20,07
4.	Salam Epe	769,96	21,66
5.	Yawimu	892,21	25,10
6.	Yomop
	Jumlah	3 554,62	100

Sumber: Badan Pusat Statistik Kabupaten Merauke

Tabel 1.3. Jarak Tempuh dari Balai Kampung ke Kantor Distrik Ngguti dan Kantor Bupati Merauke Dirinci Menurut Kampung Tahun 2021

Kampung	Jarak Tempuh (Km)	
	Kantor Distrik	Kantor Bupati
(1)	(2)	(3)
1. Po Epe	10	232
2. Taga Epe	140	250
3. Nakias	144	254
4. Salam Epe	163	274
5. Yawimu	32	265
6. Yomop	64	245

Sumber: Badan Pusat Statistik Kabupaten Merauke

Tabel 1.4. Lokasi Kampung Terhadap Kawasan Hutan di Distrik Ngguti Dirinci Menurut Kampung, 2021

Kampung	Dalam Kawasan Hutan	Tepi Kawasan hutan	Luar kawasan hutan
(1)	(2)	(3)	(4)
1. Po Epe	√	-	-
2. Taga Epe	√	-	-
3. Nakias	√	-	-
4. Salam Epe	√	-	-
5. Yawimu	√	-	-
6. Yomop	√	-	-

Sumber: Dinas Pertanahan Nasional Kabupaten Merauke

Tabel 1.5. Kemiringan Lahan di Distrik Ngguti Dirinci Menurut Kampung, 2021

Kampung	Landai ($< 15^\circ$)	Sedang ($15^\circ - 25^\circ$)	Curam ($> 25^\circ$)
(1)	(2)	(3)	(4)
1. Po Epe	√	-	-
2. Taga Epe	√	-	-
3. Nakias	√	-	-
4. Salam Epe	√	-	-
5. Yawimu	√	-	-
6. Yomop	√	-	-

Sumber: Badan Pusat Statistik Kabupaten Merauke

Tabel 1.6. Kondisi Jalan Darat Antar Desa/Kelurahan Menurut Kampung di Distrik Ngguti, 2021

Desa/Kelurahan	Jenis Permukaan	Dapat Dilalui Kendaraan Bermotor Roda 4 atau Lebih
(1)	(2)	(3)
1. Po Epe	3	3
2. Taga Epe	3	3
3. Nakias	3	3
4. Salam Epe	3	4
5. Yawimu	3	3
6. Yomop	3	3
Distrik Ngguti		

Sumber : BPS, Potensi Desa 2021

Keterangan :

Kolom 2 : 1 = Aspal, = Diperkeras (kerikil, batu, dll), 3 = Tanah, 4 = Lainnya

Kolom 3 : 1 = Sepanjang tahun, 2 = Sepanjang tahun kecuali saat kondisi tertentu, 3 = Tidak dapat dilalui sepanjang tahun, 0 = Tidak melalui darat

Tabel 1.7. Sarana Transportasi Antar Desa/Kelurahan Menurut Desa/Kelurahan di Distrik Ngguti, 2021

Desa/Kelurahan	Jenis Transportasi	Keberadaan Angkutan Umum
(1)	(2)	(3)
1. Po Epe	3	3
2. Taga Epe	3	3
3. Nakias	3	3
4. Salam Epe	3	3
5. Yawimu	3	3
6. Yomop	3	3
Distrik Ngguti		

Sumber : BPS, Potensi Desa 2021

Keterangan :

Kolom 2 : 1 = Darat, 2 = Air, 3 = Darat dan Air, 4 = Udara

Kolom 3 : 1 = Ada, dengan trayek tetap, 2 = Ada, tanpa trayek tetap, 3 = Tidak ada angkutan umum

Tabel 1.8. Banyaknya Keberadaan Penerangan Jalan Utama Menurut Jenis Sumber Penerangan Di Distrik Ngguti, 2019, 2020, dan 2021

Penerangan Jalan Utama	2019	2020	2021
(1)	(2)	(3)	(4)
Sumber Penerangan Jalan Utama			
Listrik Pemerintah	0
Listrik Non Pemerintah	0
Non Listrik	0

Sumber : BPS, Potensi Desa 2021



BAB 2

PEMERINTAHAN

JUMLAH PERANGKAT KAMPUNG

KEPALA KAMPUNG	6
SEKRETARIS KAMPUNG	6
KEPALA SEKSI / URUSAN	24

JUMLAH RUKUN TETANGGA DAN RUKUN WARGA

16

RT

6

RW

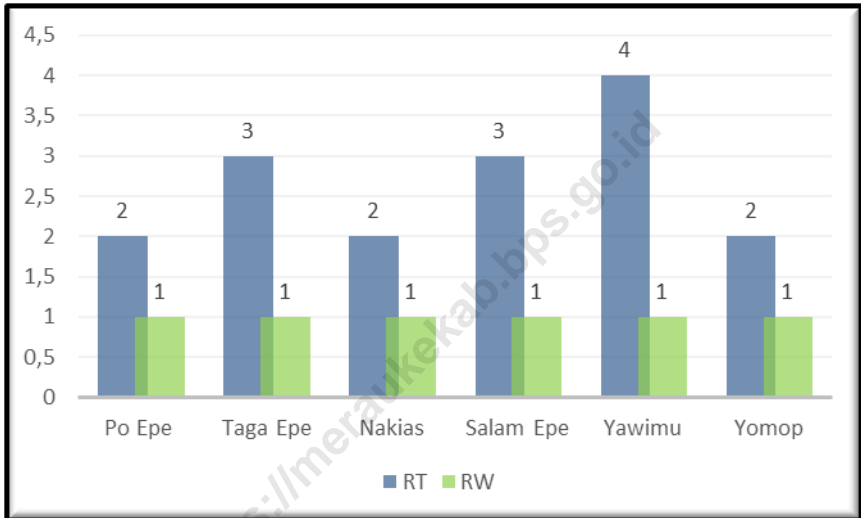
ULASAN

Tahun 2021 Distrik Ngguti memiliki 6 kampung dengan 6 RW dan 16 RT. Dari seluruh kampung tersebut terdapat kampung yang memiliki jumlah RT dan RW terbanyak yaitu Kampung Yawimu dengan jumlah 1 RW dan 4 RT, terdapat juga kampung yang memiliki jumlah RT dan RW terkecil yaitu Kampung Po Epe dan Nakias yang hanya memiliki 1 RW dan 2 RT.

Jumlah perangkat kampung pada tahun 2021 di Distrik Ngguti adalah 36 orang, yang terdiri dari 6 orang kepala kampung, 6 orang sekretaris kampung dan 26 kepala urusan.

<https://meraukekab.go.id>

Gambar 2. Jumlah RT dan RW Menurut Kampung di Distrik Ngguti, 2021



Sumber: Kampung di Distrik Ngguti

2.1. WILAYAH ADMINISTRATIF

Tabel 2.1.1. Nama Kampung dan Status Pemerintahan Wilayah Distrik Ngguti, 2021

	Kampung	Status Pemerintahan
	(1)	(2)
1.	Po Epe	Kampung
2.	Taga Epe	Kampung
3.	Nakias	Kampung
4.	Salam Epe	Kampung
5.	Yawimu	Kampung
6.	Yomop	Kampung

Sumber: BPS Kabupaten Merauke

Tabel 2.1.2. Jumlah Rukun Tetangga (RT) dan Rukun Warga (RW) Menurut Kampung di Distrik Ngguti, 2021

		Rukun Tetangga (RT)	Rukun Warga (RW)
(1)		(2)	(3)
1.	Po Epe	2	1
2.	Taga Epe	3	1
3.	Nakias	2	1
4.	Salam Epe	3	1
5.	Yawimu	4	1
6.	Yomop	2	1
Jumlah		16	6

Sumber: BPS Kabupaten Merauke

Tabel 2.1.3. Jumlah Perangkat Kampung Menurut Kampung di Distrik Ngguti, 2021

	Kampung	Kepala Kampung	Sekretaris Kampung	Kepala Urusan
	(1)	(2)	(3)	
1.	Po Epe	1	1	4
2.	Taga Epe	1	1	4
3.	Nakias	1	1	4
4.	Salam Epe	1	1	4
5.	Yawimu	1	1	4
6.	Yomop	1	1	4
	Jumlah	6	6	24

Sumber: Kelurahan/Kampung di Distrik Ngguti



BAB 3

KEPENDUDUKAN

JUMLAH PENDUDUK MENURUT JENIS KELAMIN



1.006

LAKI - LAKI

945

PEREMPUAN



RASIO JENIS KELAMIN
PENDUDUK NGGUTI

106,46

Rasio Jenis Kelamin Penduduk **Ngguti** sebesar 106,46. Artinya dari 100 Perempuan terdapat 106 Laki - Laki. Jumlah ini dapat diindikasikan bahwa jumlah Laki - laki **lebih banyak** dari Perempuan di Distrik Ngguti

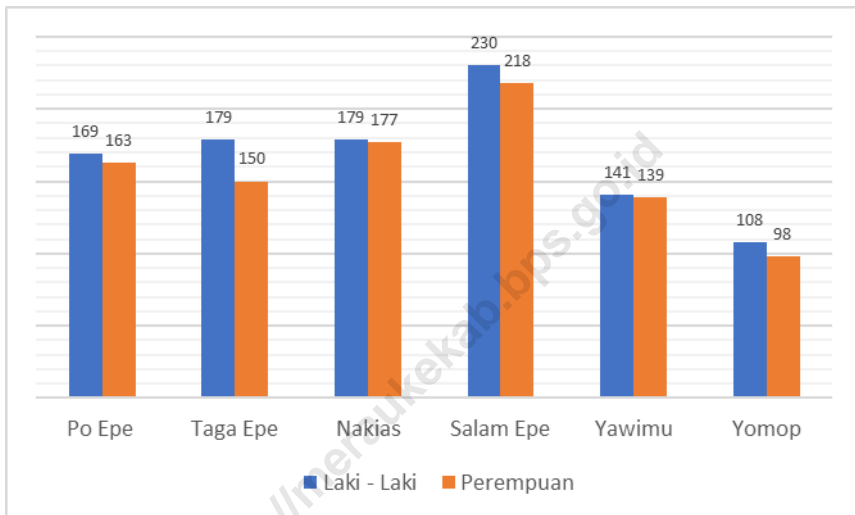
ULASAN

Jumlah Penduduk Distrik Ngguti pada tahun 2021 berdasarkan data Dinas Kependudukan dan Catatan Sipil Kabupaten Merauke tahun 2021 adalah 1.951 jiwa.

Penduduk laki-laki merupakan populasi terbesar yaitu 1.006 jiwa, sedangkan penduduk perempuan berjumlah 945 jiwa dari seluruh penduduk di Distrik Ngguti. Dari jumlah penduduk tersebut dapat diketahui rasio jenis kelamin di Distrik Ngguti yaitu sebesar 106,46. Hal ini dapat diartikan bahwa dalam 100 orang perempuan terdapat 106 orang laki-laki.

Dari jumlah penduduk di setiap kampung di Distrik Ngguti diketahui bahwa persentase jumlah penduduk terbanyak berada di kampung Salamepe dengan nilai 22,96 persen. Sedangkan persentase penduduk paling sedikit berada di kampung Yomop dengan nilai 10,56 persen dari total penduduk di Distrik Ngguti.

Gambar 3 Jumlah Penduduk Menurut Kampung dan Jenis Kelamin di Distrik Ngguti, 2021



Sumber: Dinas Kependudukan dan Catatan Sipil Kabupaten Merauke

Tabel 3.1. Penduduk, Laju Pertumbuhan Penduduk, Distribusi Persentase Penduduk, Kepadatan Penduduk, Rasio Jenis Kelamin Menurut Desa/ Kelurahan di Kecamatan Ngguti

Kampung/Kelurahan	Penduduk
(1)	(2)
Po Epe	332
Taga Epe	329
Nakias	356
Salam Epe	448
Yawimu	280
Yomop	206
Ngguti	1 951

Sumber: Dinas Kependudukan dan Catatan Sipil Kabupaten Merauke

Keterangan : * masih tergabung ke kampung induk

Lanjutan Tabel 3.1

Kampung/Kelurahan	Persentase Penduduk	Kepadatan Penduduk per km ²
(1)	(4)	(5)
Po Epe	17,02	1,52
Taga Epe	16,86	2,05
Nakias	18,25	2,00
Salam Epe	22,96	1,72
Yawimu	14,35	3,19
Yomop	10,56	...*
Ngguti	0,86	1,82

Sumber: Dinas Kependudukan dan Catatan Sipil Kabupaten Merauke

Keterangan : *Luas wilayah belum tersedia sehingga tidak dapat dihitung kepadatan penduduk

Lanjutan Tabel 3.1

Kampung/Kelurahan	Rasio Jenis Kelamin
(1)	(6)
Po Epe	103,68
Taga Epe	119,33
Nakias	101,13
Salam Epe	105,50
Yawimu	101,44
Yomop	110,20
Ngguti	106,46

Sumber: Dinas Kependudukan dan Catatan Sipil Kabupaten Merauke

Lanjutan Tabel 3.1

Kampung/Kelurahan	Jenis Kelamin		
	Laki-laki	Perempuan	Jumlah
(1)	(7)	(8)	(9)
Po Epe	169	163	332
Taga Epe	179	150	329
Nakias	179	177	356
Salam Epe	230	218	448
Yawimu	141	139	280
Yomop	108	98	206
Ngguti	1 006	945	1 951

Sumber: Dinas Kependudukan dan Catatan Sipil Kabupaten Merauke



BAB 4

SOSIAL

JUMLAH SEKOLAH



SD

6



SMP

1

JUMLAH FASILITAS KESEHATAN

1

PUSKESMAS

6

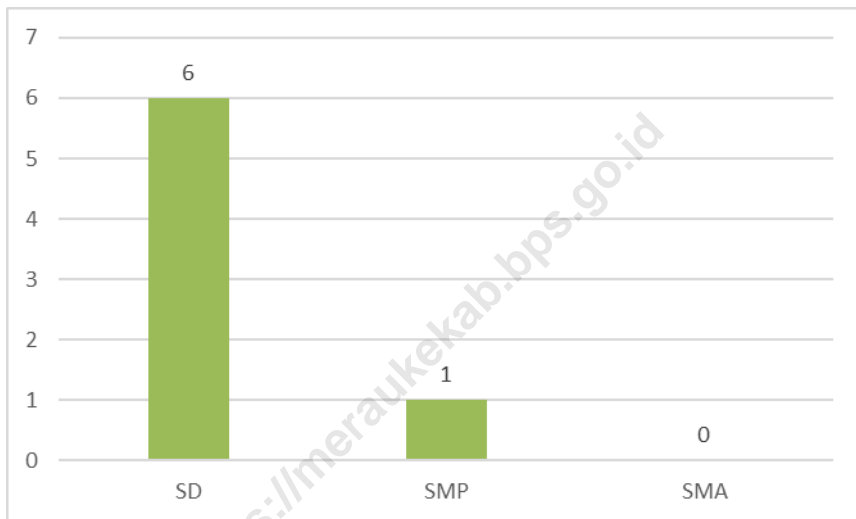
**PUSKESMAS
PEMBANTU**

ULASAN

Pada tahun 2021, jumlah sekolah di Distrik Ngguti sebanyak 7 (tujuh) unit, terdiri dari 6 unit sekolah dasar dan 1 unit sekolah menengah pertama. Belum ada sekolah menengah atas di Distrik Ngguti. Dari setiap kampung yang ada di Distrik Ngguti sudah tersedia sekolah dasar. Sedangkan tingkat SMP hanya tersedia di Kampung Taga Epe. Untuk tingkat SMA para pelajar harus menempuh perjalanan ke Distrik Tetangga ataupun Kabupaten tetangga untuk dapat mengenyam pendidikan tingkat SMA.

Fasilitas kesehatan yang tersedia di Distrik Ngguti yaitu 1 unit Puskesmas Rawat Inap yang berada di Kampung Yomop serta Puskesmas Pembantu yang tersebar di setiap kampung yang ada di Distrik Ngguti.

Di Distrik Ngguti belum tersedia listrik yang disediakan oleh PLN sehingga untuk penerangan beberapa kampung menyiapkan listrik swadaya kampung yang dapat dimanfaatkan oleh masyarakat

Gambar 4. Jumlah Sarana Pendidikan di Distrik Ngguti, 2021

Sumber: BPS, Potensi Desa 2021

4.1. PENDIDIKAN

Tabel 4.1.1. Banyaknya Sekolah Dasar (SD) Menurut Desa/Kelurahan di Distrik Ngguti , 2021

Desa/Kelurahan	Negeri	Swasta	Jumlah
(1)	(2)	(3)	(4)
1. Po Epe	0	1	1
2. Taga Epe	0	1	1
3. Nakias	0	1	1
4. Salam Epe	0	1	1
5. Yawimu	0	1	1
6. Yomop	0	1	1
Distrik Ngguti	0	6	6

Sumber : BPS, Potensi Desa 2021

Tabel 4.1.2. Banyaknya Madrasah Ibtidaiyah (MI) Menurut Desa/Kelurahan di Distrik Ngguti , 2021

Desa/Kelurahan	Negeri	Swasta	Jumlah
(1)	(2)	(3)	(4)
1. Po Epe	-	-	0
2. Taga Epe	-	-	0
3. Nakias	-	-	0
4. Salam Epe	-	-	0
5. Yawimu	-	-	0
6. Yomop	-	-	0
Distrik Ngguti	-	-	0

Sumber : BPS, Potensi Desa 2021

Tabel 4.1.3. Banyaknya Sekolah Menengah Pertama (SMP) Menurut Desa/Kelurahan di Distrik Ngguti, 2021

Desa/Kelurahan	Negeri	Swasta	Jumlah
(1)	(2)	(3)	(4)
1. Po Epe	-	-	0
2. Taga Epe	1	-	1
3. Nakias	-	-	0
4. Salam Epe	-	-	0
5. Yawimu	-	-	0
6. Yomop	-	-	0
Distrik Ngguti	1	-	1

Sumber : BPS, Potensi Desa 2021

Tabel 4.1.4. Banyaknya Sekolah Menengah Atas (SMA) Menurut Desa/Kelurahan di Distrik Ngguti , 2021

Desa/Kelurahan	Negeri	Swasta	Jumlah
(1)	(2)	(3)	(4)
1. Po Epe	-	-	0
2. Taga Epe	-	-	0
3. Nakias	-	-	0
4. Salam Epe	-	-	0
5. Yawimu	-	-	0
6. Yomop	-	-	0
Distrik Ngguti	0	0	0

Sumber : BPS, Potensi Desa 2021

Tabel 4.1.5. Banyaknya Madrasah Aliyah (MA) Menurut Desa/Kelurahan di Distrik Ngguti , 2021

Desa/Kelurahan	Negeri	Swasta	Jumlah
(1)	(2)	(3)	(4)
1. Po Epe	-	-	0
2. Taga Epe	-	-	0
3. Nakias	-	-	0
4. Salam Epe	-	-	0
5. Yawimu	-	-	0
6. Yomop	-	-	0
Distrik Ngguti	0	0	0

Sumber : BPS, Potensi Desa 2021

Tabel 4.1.6. Banyaknya Sekolah Menengah Kejuruan (SMK) Menurut Desa/Kelurahan di Distrik Ngguti, 2021

Desa/Kelurahan	Negeri	Swasta	Jumlah
(1)	(2)	(3)	(4)
1. Po Epe	-	-	0
2. Taga Epe	-	-	0
3. Nakias	-	-	0
4. Salam Epe	-	-	0
5. Yawimu	-	-	0
6. Yomop	-	-	0
Distrik Ngguti	0	0	0

Sumber : BPS, Potensi Desa 2021

Tabel 4.1.7. Banyaknya Akademi/Perguruan Tinggi Menurut Desa/Kelurahan di Distrik Ngguti, 2021

Desa/Kelurahan	Negeri	Swasta	Jumlah
(1)	(2)	(3)	(4)
1. Po Epe	-	-	0
2. Taga Epe	-	-	0
3. Nakias	-	-	0
4. Salam Epe	-	-	0
5. Yawimu	-	-	0
6. Yomop	-	-	0
Distrik Ngguti	0	0	0

Sumber : BPS, Potensi Desa 2021

Tabel 4.1.8. Kemudahan Untuk Mencapai Sarana Pendidikan Terdekat bagi Desa/Kelurahan yang Tidak Ada Sarana Pendidikan Menurut Desa/Kelurahan dan Jenjang Pendidikan di Distrik Ngguti, 2021

Desa/Kelurahan	SD	SMP	SMA	Perguruan Tinggi
(1)	(2)	(3)	(4)	(5)
1. Po Epe	0	3	3	4
2. Taga Epe	0	0	4	4
3. Nakias	0	3	3	4
4. Salam Epe	0	3	3	4
5. Yawimu	0	3	3	4
6. Yomop	0	3	3	4
Distrik Ngguti				

Sumber : BPS, Potensi Desa 2021

Keterangan :

Kolom 2-5 : 1 = Sangat Mudah, 2 = Mudah, 3 = Sulit, 4 = Sangat sulit , Jika di desa tersebut ada fasilitas pendidikan yang dimaksud maka kode = '0'

4.2. KESEHATAN

Tabel 4.2.1. Banyaknya Sarana Kesehatan Menurut Desa/Kelurahan dan Jenis Sarana Kesehatan di Distrik Ngguti, 2021

Desa/Kelurahan	Rumah Sakit	Puskesmas	Puskesmas Pembantu
(1)	(2)	(3)	(4)
1. Po Epe	0	0	1
2. Taga Epe	0	0	1
3. Nakias	0	0	1
4. Salam Epe	0	0	1
5. Yawimu	0	0	1
6. Yomop	0	1	0
Distrik Ngguti	0	1	5

Sumber : BPS, Potensi Desa 2021

Tabel 4.2.2. Kemudahan Untuk Mencapai Sarana Kesehatan Terdekat bagi Desa/Kelurahan yang Tidak Sarana Kesehatan Menurut Desa/Kelurahan dan Jenis Sarana Kesehatan di Distrik Ngguti, 2021

Desa/Kelurahan	Rumah Sakit	Puskesmas	Puskesmas Pembantu
(1)	(2)	(3)	(4)
1. Po Epe	4	3	0
2. Taga Epe	4	3	0
3. Nakias	4	3	0
4. Salam Epe	4	3	0
5. Yawimu	4	3	0
6. Yomop	4	0	3
Distrik Ngguti			

Sumber : BPS, Potensi Desa 2021

Keterangan :

Kolom 2-5 : 1 = Sangat Mudah, 2 = Mudah, 3 = Sulit, 4 = Sangat sulit , Jika di desa tersebut ada fasilitas pendidikan yang dimaksud maka kode = '0'

Tabel 4.2.3. Banyaknya Warga Penderita Gizi Buruk Menurut Desa/Kelurahan di Distrik Ngguti, 2020 dan 2021

Desa/Kelurahan	2020	2021
(1)	(2)	(3)
1. Po Epe	...	-
2. Taga Epe	...	-
3. Nakias	...	-
4. Salam Epe	...	-
5. Yawimu	...	-
6. Yomop	...	-
Distrik Ngguti	...	-

Sumber : BPS, Potensi Desa 2021

4.3. BENCANA ALAM

Tabel 4.3.1. Banyaknya Kejadian Bencana Alam Menurut Desa/Kelurahan dan Jenis Bencana Alam di Distrik Ngguti, 2021

Desa/Kelurahan	Gempa Bumi	Tsunami	Gunung Meletus	Tanah Longsor
(1)	(2)	(3)	(4)	(5)
1. Po Epe	0	0	0	0
2. Taga Epe	0	0	0	0
3. Nakias	0	0	0	0
4. Salam Epe	0	0	0	0
5. Yawimu	0	0	0	0
6. Yomop	0	0	0	0
Distrik Ngguti	0	0	0	0

Sumber : BPS, Potensi Desa 2021

Tabel 4.3.2. Banyaknya Korban Jiwa Akibat Bencana Alam Menurut Desa/Kelurahan dan Jenis Bencana Alam di Distrik Ngguti, 2021

Desa/Kelurahan	Gempa Bumi	Tsunami	Gunung Meletus	Tanah Longsor
(1)	(2)	(3)	(4)	(5)
1. Po Epe	0	0	0	0
2. Taga Epe	0	0	0	0
3. Nakias	0	0	0	0
4. Salam Epe	0	0	0	0
5. Yawimu	0	0	0	0
6. Yomop	0	0	0	0
Distrik Ngguti	0	0	0	0

Sumber : BPS, Potensi Desa 2021

Tabel 4.3.3. Keberadaan Fasilitas/Upaya Antisipasi/Mitigasi Bencana Alam Menurut Desa/Kelurahan di Distrik Ngguti, 2021

Desa/Kelurahan	Sistem Peringatan Dini Bencana Alam	Sistem Peringatan Dini Khusus Tsunami	Perlengkapan Keselamatan
(1)	(2)	(3)	(4)
1. Po Epe	Tidak Ada	Bukan Wilayah Potensi Tsunami	Tidak Ada
2. Taga Epe	Tidak Ada	Bukan Wilayah Potensi Tsunami	Tidak Ada
3. Nakias	Tidak Ada	Bukan Wilayah Potensi Tsunami	Tidak Ada
4. Salam Epe	Tidak Ada	Bukan Wilayah Potensi Tsunami	Tidak Ada
5. Yawimu	Tidak Ada	Bukan Wilayah Potensi Tsunami	Tidak Ada
6. Yomop	Tidak Ada	Bukan Wilayah Potensi Tsunami	Tidak Ada

Distrik Ngguti

Sumber : BPS, Potensi Desa 2021

4.4. ENERGI

Tabel 4.4.1. Banyaknya Keluarga Menurut Desa/Kelurahan dan Jenis Pengguna Listrik di Distrik Ngguti, 2021

Desa/Kelurahan	Pengguna Listrik			Bukan Pengguna Listrik
	PLN	Non PLN	Jumlah	
(1)	(2)	(3)	(4)	(5)
1. Po Epe	-	85	85	0
2. Taga Epe	-	-	-	102
3. Nakias	-	3	3	92
4. Salam Epe	-	2	2	167
5. Yawimu	-	10	10	88
6. Yomop	-	60	60	0
Total	0	160	160	449

Sumber : BPS, Potensi Desa 2021

Tabel 4.4.2. Banyaknya Desa/Kelurahan Menurut Jenis Bahan Bakar Untuk Memasak yang Digunakan Oleh Sebagian Besar Keluarga Di Distrik Ngguti, 2019, 2020, dan 2021

Jenis Bahan Bakar	2019	2020	2021
(1)	(2)	(3)	(4)
Gas Kota	0	0	0
LPG 3 KG	0	0	0
LPG lebih dari 3 KG	0	0	0
Minyak Tanah	0	0	0
Kayu Bakar	6	6	6
Lainnya	0	0	0

Sumber : BPS, Potensi Desa 2021

Tabel 4.4.3. Banyaknya Desa/Kelurahan Menurut Sumber Air Minum Sebagian Besar Keluarga Di Distrik Ngguti, 2019, 2020, dan 2021

Sumber Air Minum	2019	2020	2021
(1)	(2)	(3)	(4)
Air Kemasan Bermerk	0	0	0
Air Isi Ulang	0	0	0
Ledeng Dengan Meteran	0	0	0
Ledeng Tanpa Meteran	0	0	0
Sumur Bor/Pompa	0	0	0
Sumur	1	1	1
Mata Air	0	0	0
Sungai/Danau/Kolam/Waduk /Situ/Embung/Bendungan	5	5	5
Air Hujan	0	0	0
Lainnya	0	0	0

Sumber : BPS, Potensi Desa 2021

Tabel 4.4.4. Banyaknya Desa/Kelurahan Menurut Penggunaan Fasilitas Tempat Buang Air Besar Sebagian Besar Keluarga Di Distrik Ngguti, 2019, 2020, dan 2021

Fasilitas Tempat Buang Air Besar	2019	2020	2021
(1)	(2)	(3)	(4)
Jamban			
Sendiri	0	0	0
Bersama	0	0	0
Umum	0	0	0
Bukan Jamban	0	0	6

Sumber : BPS, Potensi Desa 2021

4.5. TRANSPORTASI DAN KOMUNIKASI

Tabel 4.5.2. Banyaknya Embung Desa Menurut Desa/Kelurahan di Distrik Ngguti, 2020 dan 2021

Desa/Kelurahan	2020	2021
(1)	(2)	(3)
1. Po Epe
2. Taga Epe
3. Nakias
4. Salam Epe
5. Yawimu
6. Yomop
Distrik Ngguti

Sumber : BPS, Potensi Desa 2021

Tabel 4.5.3. Jumlah Menara dan Operator Layanan Komunikasi Telepon Seluler Menurut Desa/Kelurahan di Distrik Ngguti, 2021

Desa/Kelurahan	Jumlah Menara Telepon Seluler (BTS)	Jumlah Operator Layanan Komunikasi Telepon Seluler Yang Menjangkau di Desa/Kelurahan	Kondisi Sinyal Telepon Seluler di Sebagian Besar Wilayah Desa/Kelurahan
(1)	(2)	(3)	(4)
1. Po Epe	1	1	2
2. Taga Epe	0	0	4
3. Nakias	0	0	4
4. Salam Epe	0	0	4
5. Yawimu	0	0	4
6. Yomop	0	0	4
Distrik Ngguti			

Sumber : BPS, Potensi Desa 2021

Ket:

Isian Kolom 4 : 1 = sangat kuat , 2 = Kuat, 3 = Lemah, 4 = Tidak ada sinyal

Tabel 4.5.4. Banyaknya Desa/Kelurahan yang Memiliki Kelompok Kegiatan Olahraga Menurut Jenis Olahraga dan Ketersediaan Fasilitas/Lapangan Olahraga di Distrik Ngguti, 2021

Jenis Olahraga	Kondisi			
	Fasilitas/Lapangan Olahraga			Tidak Ada Fasilitas/Lapangan Olahraga
	Baik	Rusak	Rusak	
		Sedang	Parah	
(1)	(2)	(3)	(4)	(5)
1. Sepak bola	0	1	0	5
2. Bola voli	0	1	0	5
3. Bulu tangkis	0	0	0	6
4. Bola basket	0	0	0	6
5. Tenis Lapangan	0	0	0	6
6. Tenis Meja	0	0	0	6
7. Futsal	0	0	0	6
8. Renang	0	0	0	6
9. Bela Diri	0	0	0	6
10. Bilyard	0	0	0	6
11. Pusat Kebugaran	0	0	0	6
12. Lainnya	0	0	0	6
Distrik Ngguti				

Sumber : BPS, Potensi Desa 2021

Tabel 4.5.5. Keberadaan Kantor Pos/ Pos Pembantu/Rumah Pos dan Perusahaan/Agen Jasa Ekspedisi Swasta Menurut Desa/Kelurahan di Distrik Ngguti, 2021

Desa/Kelurahan	Keberadaan Kantor Pos/ Pos Pembantu/Rumah Pos	Perusahaan/Agen Jasa Ekspedisi Swasta
(1)	(2)	(3)
1. Po Epe	4	4
2. Taga Epe	4	4
3. Nakias	4	4
4. Salam Epe	4	4
5. Yawimu	4	4
6. Yomop	4	4
Distrik Ngguti		

Sumber : BPS, Potensi Desa 2021




BAB 5

PERTANIAN

POPULASI TERNAK DISTRIK NGGUTI

88

SAPI POTONG



153

BABI



133

AYAM KAMPUNG



78

ITIK



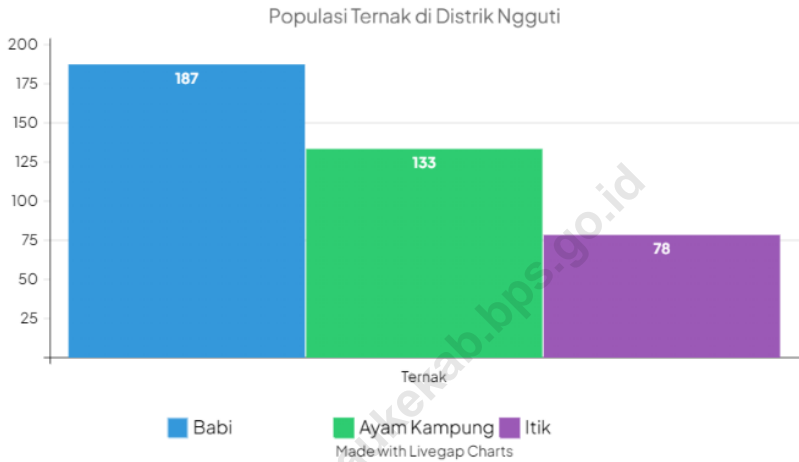
ULASAN

Jumlah ternak sapi potong yang ada distrik Ngguti yaitu 88 ekor dan babi sebanyak 153 ekor. Populasi ayam potong yaitu 133 ekor dan itik sebanyak 78 ekor

Untuk tanaman pangan khususnya Padi yang ada di distrik Ngguti yang ada hanya padi sawah dengan luas panen sebesar 5 hektar. Sayangnya untuk hasil produksi tidak dapat ditampilkan.

Untuk perkebunan, hanya ada dua tanaman yang ada di Distrik Ngguti yaitu kelapa dan kelapa sawit. Dengan luas lahan sebesar 18.693,71 hektar, kelapa sawit merupakan komoditas tanaman perkebunan yang dominan di Distrik Ngguti dibawah naungan perusahaan PT. Dongin Prabhawa

Gambar 5. Jumlah Populasi Ternak di Distrik Ngguti, 2021



Sumber: Dinas Peternakan dan Kesehatan Hewan Kabupaten Merauke

5.1. TANAMAN PANGAN**Tabel 5.1.1. Luas Panen Padi Sawah dan Padi Ladang di Distrik Ngguti, 2021**

Jenis Padi	Luas Panen
(1)	(2)
Padi Sawah	5,00
Padi Ladang (luas tanam)	0,00
Jumlah luas Panen	5,00

Sumber: Dinas Tanaman Pangan, Hortikultura dan Perkebunan Kabupaten Merauke

5.2. PERKEBUNAN

Tabel 5.2.1. Luas Lahan Tanaman Perkebunan Menurut Jenis Tanaman di Distrik Ngguti, 2020-2021

Jenis Tanaman	Luas Lahan 2020	Luas Lahan 2021
(1)	(2)	
Karet	-	-
Kelapa	45,00	45,00
Kelapa Sawit	18.693,71	18.693,71
Lada	-	-
Jambu Mete	-	-
Pinang	-	-
Kapuk Randu	-	-
Kemiri	-	-
Jarak	-	-
Tebu	-	-
Vanili	-	-
Jahe	-	-

Sumber: Dinas Tanaman Pangan, Hortikultura dan Perkebunan Kabupaten Merauke

Tabel 5.2.2. Produksi Tanaman Perkebunan Menurut Jenis Tanaman di Distrik Ngguti (ton), 2021

Jenis Tanaman	Luas Lahan	Produksi
(1)	(2)	(3)
Karet	-	-
Kelapa	-	-
Kelapa Sawit	-	-
Lada	-	-
Jambu Mete	-	-
Pinang	-	-
Kapuk Randu	-	-
Kemiri	-	-
Jarak	-	-
Tebu	-	-
Vanili	-	-
Jahe	-	-

Sumber: Dinas Tanaman Pangan, Hortikultura dan Perkebunan Kabupaten Merauke

5.3. PETERNAKAN

Tabel 5.3.1. Populasi Ternak Menurut Jenis Ternak di Distrik Ngguti, 2021

Jenis Ternak	Jumlah
(1)	(2)
Sapi Potong	88
Kerbau	-
Kuda	-
Kambing	-
Babi	153

Sumber: Dinas Peternakan Kabupaten Merauke

Tabel 5.3.2. Populasi Unggas Menurut Jenis Unggas di Distrik Ngguti, 2021

Jenis Unggas	Jumlah
(1)	(2)
Ayam Kampung	133
Ayam Petelur	-
Ayam Pedaging	-
Itik	78

Sumber: Dinas Peternakan Kabupaten Merauke

Tabel 5.3.3. Jumlah Ternak yang Dipotong di RPH Menurut Jenis Ternak di Distrik Ngguti, 2021

Jenis Ternak	Jumlah
(1)	(2)
Sapi Potong	-
Kerbau	-
Kuda	-
Kambing	-
Babi	187

Sumber: Dinas Peternakan Kabupaten Merauke

**DATA
MENCERDASKAN
BANGSA**
ENLIGHTEN THE NATION



BPS Kabupaten Merauke

Jl. R.E. Martadinata No. 2 Merauke 99611

Telp./Fax : (0967) 321928

Email : bps9401@bps.go.id