

Katalog BPS: 1101002.5303100

Statistik Daerah Kecamatan Semau 2016



Badan Pusat Statistik Kabupaten Kupang

**STATISTIK DAERAH
KECAMATAN SEMAU
2016**

<http://kupangkab.bps.go.id>

STATISTIK DAERAH KECAMATAN SEMAU 2016

No. Publikasi : 53030.1635
Katalog BPS : 1101002.5303100
Ukuran Buku : 17,6 cm x 25 cm
Jumlah Halaman : vi + 13 halaman

Naskah:

Seksi Neraca Wilayah dan Analisis Statistik

Gambar Kulit:

Seksi Neraca Wilayah dan Analisis Statistik

Foto gambar kulit: **Onanbatu-Semau**

Sumber: <http://wisata.kompasiana.com/jalan-jalan/2011/01/03/melaju-ke-semau/>

Diterbitkan Oleh:

©Badan Pusat Statistik Kabupaten Kupang

"Dilarang mengumumkan, mendistribusikan, mengomunikasikan, dan/atau mengandakan sebagian atau seluruh isi buku ini untuk tujuan komersial tanpa izin tertulis dari Badan Pusat Statistik"

STATISTIK DAERAH KECAMATAN SEMAU 2016

Tim Penyusun

Pengarah : Ir. Adi H Manafe, M.Si

Penyunting : Marlyn J. Christine, S.Si, MRD

Penulis : Rizki Tri Anggara, S.ST

<http://kupangkab.go.id>



Kata Sambutan

Buku Statistik Daerah Kecamatan Semau 2016 adalah publikasi rutin yang diterbitkan setiap tahun. Publikasi ini menyajikan data terpilih serta analisis deskriptif yang menggambarkan kondisi geografi, penduduk, sosial, pertanian, dan ekonomi kecamatan Semau secara makro.

Bersama dengan publikasi Kecamatan Semau Dalam Angka, diharapkan publikasi Statistik Daerah ini dapat bermanfaat bagi pemerintah daerah maupun pengguna data lainnya dalam memotret kondisi wilayah kecamatan ini.

Akhirnya kami mengucapkan terima kasih kepada semua pihak yang telah berpartisipasi dalam setiap proses pembuatan publikasi ini dan kami juga mengharapkan saran dan kritik yang membangun untuk meningkatkan kualitas publikasi ini pada edisi-edisi berikutnya.

Oelamasi, September 2016
Kepala Badan Pusat Statistik
Kabupaten Kupang

A handwritten signature in black ink, appearing to read "Ir. Adi H Manafe, M.Si.", written over a faint, circular stamp or watermark.

Ir. Adi H Manafe, M.Si
NIP. 19670612 199401 1 001



Kata Pengantar

Publikasi Statistik Daerah Kecamatan Semau 2016 disusun berdasarkan data yang ada di Kecamatan Semau Dalam Angka dilengkapi data dari Kabupaten Kupang Dalam Angka dan sumber lainnya.

Analisis yang terdapat dalam publikasi ini merupakan analisis deskriptif sederhana atas beberapa data terpilih yang diharapkan dapat membantu para pengguna data dalam memberi gambaran ringkas mengenai kondisi kecamatan Semau.

Kami mengharapkan saran dari berbagai pihak untuk peningkatan kualitas publikasi ini di tahun-tahun berikutnya.

Akhirnya kami mengucapkan terima kasih kepada semua pihak yang telah membantu penyusunan publikasi ini.

Kupang, September 2016
Koordinator Statistik
Kecamatan Semau

Hendrikus Djati
NIP. 19750211 200604 1 003



DAFTAR ISI

	Halaman
1. Geografi	1
2. Pemerintahan.....	2
3. Penduduk.....	3
4. Pendidikan	5
5. Kesehatan.....	6
6. Perumahan.....	7
7. Pertanian.....	8
8. Perdagangan dan Usaha Jasa Perseorangan	9
9. Perbandingan Antar Kecamatan yang Berbatasan dengan Semau	10
10. Lampiran	11

Secara administrasi, di sebelah Utara kecamatan Semau berbatasan dengan Laut Sabu, di Selatan dengan kecamatan Semau Selatan dan Selat Pukuafu, di bagian Timur dengan Teluk Tenau dan Selat Semau, sedangkan di sebelah Barat berbatasan dengan Laut Sabu dan Teluk Kupang.

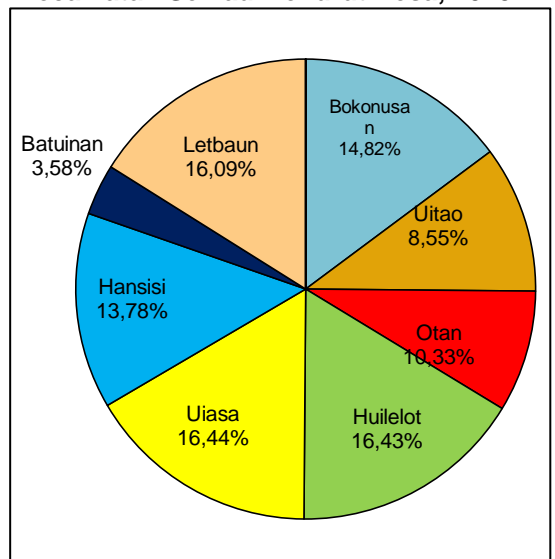
Peta Kecamatan Semau



Sumber: www.petantt.com

Kecamatan Semau yang beribukota Uitao memiliki luas wilayah 143,42 km² dan terdiri atas 8 desa. Uiasa merupakan desa dengan wilayah terluas yakni 16,44 persen dari total luas wilayah kecamatan Semau. Disusul Huilelot dengan luas wilayah yang hampir sama dengan Uiasa (16,43 persen). dan Letbaun (16,09 persen). Selanjutnya Bokonusan, Hansisi dan Otan memiliki luas wilayah antara 10 hingga 15 persen. Sementara itu, Batuinan merupakan desa dengan luas wilayah terkecil yakni hanya 3,58 persen dari total luas wilayah kecamatan Semau.

Persentase Luas Wilayah Kecamatan Semau Menurut Desa, 2015



Sumber: Kecamatan Semau Dalam Angka 2016

Pada tiga tahun terakhir, tidak terdapat perubahan pada jumlah aparat pemerintah desa di kecamatan Semau. Secara umum, selain sekretaris desa, terdapat tiga kepala urusan yang membantu tugas-tugas kepala desa. Dari tahun 2013 hingga 2015, Kecamatan semau memiliki 24 kepala urusan, 36 dusun dengan 39 rukun warga dan 81 rukun tetangga.

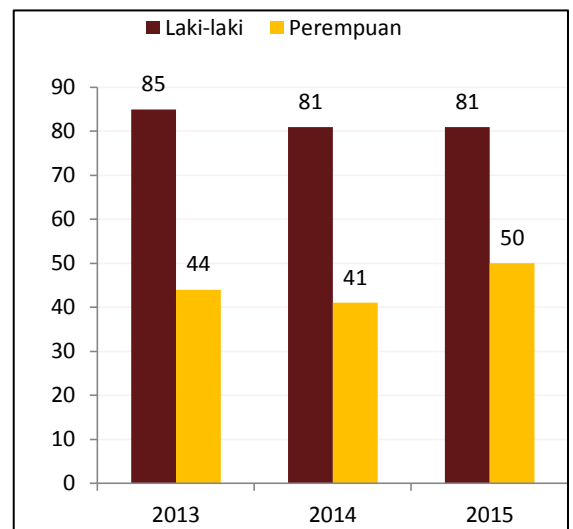
Jumlah Kepala Urusan, Dusun, RW dan RT di Kecamatan Semau

Uraian	2013	2014	2015
Kepala Urusan	24	24	24
Dusun	36	36	36
Rukun Warga (RW)	39	39	39
Rukun Tetangga (RT)	81	81	81

Sumber: Kecamatan Semau Dalam Angka 2014-2016

Pada tahun 2013-2015 jumlah pegawai negara sipil, TNI dan Polri di Kecamatan Semau masing-masing sebanyak 129, 122 dan 131. Jika dirinci berdasarkan jenis kelamin, terdapat perbedaan antara jumlah pegawai laki-laki dan perempuan yang cukup nyata yakni pegawai di kantor camat. Bahkan di beberapa instansi seperti polisi, koramil, pertanian hanya terdapat pegawai laki-laki. Sementara itu, secara keseluruhan, pada tahun 2015, tercatat jumlah pegawai negara sipil, TNI dan Polri di kecamatan Semau yang berjenis kelamin laki-laki sebanyak 81 orang, dan wanita 50 orang.

Jumlah Pegawai Negara Sipil, TNI dan Polri di Kecamatan Semau



Sumber: Kecamatan Semau Dalam Angka 2014-2016

Berdasarkan hasil Registrasi Penduduk 2015, penduduk kecamatan Semau berjumlah 7.129 jiwa atau berkurang sebesar -0,22 persen dari tahun sebelumnya. Hingga tahun 2015, jumlah penduduk laki-laki masih lebih tinggi dibanding perempuan dengan rasio jenis kelamin sebesar 106 yang berarti terdapat 106 laki-laki di setiap 100 orang perempuan. Sementara kepadatan penduduk dalam hanya 50 jiwa per km². Sedangkan rata-rata ART adalah empat orang.

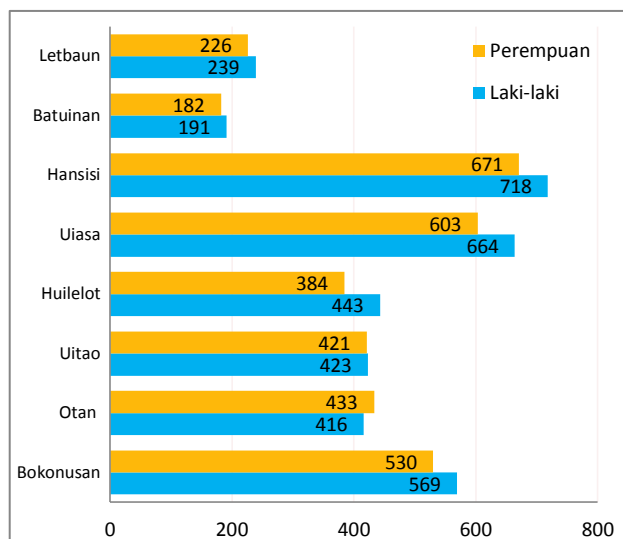
Penduduk Semau tahun 2015 didominasi oleh penduduk laki-laki. Hal ini terlihat dari banyaknya jumlah penduduk laki-laki dibanding penduduk perempuan di setiap desa di kecamatan ini, kecuali desa Otan. Sedangkan jumlah penduduk laki-laki dan perempuan di desa Uitao dan desa Batuinan hampir seimbang. Perbedaan jumlah antara penduduk laki-laki dan perempuan yang paling besar terdapat di desa Uiasa, yakni sebesar 61 orang dengan rasio jenis kelamin 110, yang berarti terdapat 110 orang laki-laki di setiap 100 orang perempuan

Indikator Kependudukan Kecamatan Semau

Indikator	2014	2015
Jumlah Penduduk (jiwa)	7129	7113
Jumlah Laki-laki (Jiwa)	3679	3663
Jumlah Perempuan (Jiwa)	3450	3450
Rasio Jenis Kelamin	107	106
Kepadatan Penduduk (jiwa/km ²)	50	50
Rata-rata ART (jiwa/Ruta)	4	4

Sumber: Kecamatan Semau Dalam Angka 2015 & 2016

Penduduk Menurut Jenis Kelamin per Desa di Kecamatan Semau, 2015



Sumber: Kecamatan Semau Dalam Angka 2016

Perubahan jumlah penduduk dapat terjadi karena adanya kejadian kelahiran, kematian serta migrasi. Di kecamatan Semau, kondisi ketiga komponen ini cukup variatif dari tahun ke tahun. Selama periode 2013-2015, jumlah kelahiran selalu mengalami peningkatan, yaitu 118 jiwa di tahun 2013 menjadi 148 jiwa di tahun 2015. Sedangkan, kejadian kematian di tahun 2014 (59 kejadian) merupakan yang tertinggi. Sementara, di komponen migrasi, secara umum, tercatat jumlah penduduk datang lebih banyak dibanding penduduk pindah dalam tiga tahun terakhir.

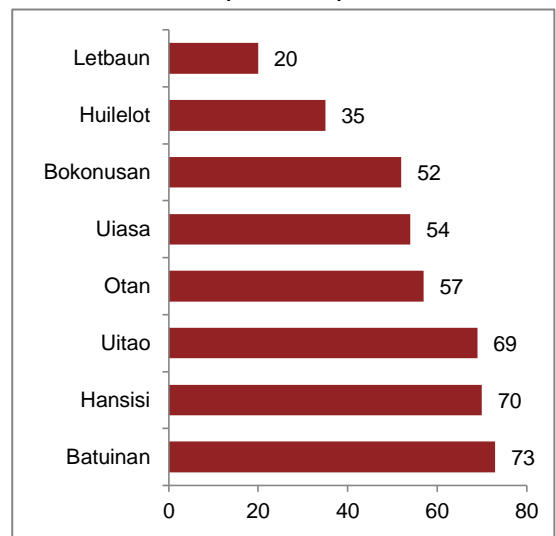
Statistik Komponen Perubahan Penduduk Kecamatan Semau

Uraian	Jumlah		
	2013	2014	2015
Kelahiran	118	136	148
Kematian	22	59	46
Datang	24	11	14
Pindah	9	9	11

Sumber: Kecamatan Semau Dalam Angka 2014-2016

Di antara delapan desa yang ada di kecamatan Semau, desa Batuinan merupakan desa dengan jumlah penduduk terendah di tahun 2015, namun karena luas wilayahnya juga kecil sehingga desa ini memiliki kepadatan penduduk tertinggi yakni 73 jiwa/km². Sementara itu, desa dengan kepadatan penduduk terendah di tahun 2015 adalah Letbaun yakni hanya sebanyak 20 jiwa/km².

Kepadatan Penduduk Menurut Desa, 2015 (Jiwa/Km²)



Sumber: Kecamatan Semau Dalam Angka 2016

Hingga tahun 2015, terdapat sembilan SD, tiga SMP dan dua SMU di kecamatan Semau dengan rata-rata jumlah murid masing-masing 123 siswa SD, 172 siswa SMP dan 164 siswa SMU. Rasio jumlah murid dengan guru yang menggambarkan rata-rata jumlah murid yang menjadi tanggung jawab satu orang guru adalah sebesar 13 di tingkat SD, 16 di SMP dan 10 di SMU.

Jumlah dan Rasio Sekolah, Guru, Murid dan Angka Partisipasi Kasar (APK) di Kecamatan Semau, 2015

Uraian	Jenjang Pendidikan		
	SD	SMP	SMU
Sekolah	9	3	2
Guru	85	33	32
Murid	1.111	516	328
Rata-rata Jumlah Murid per Sekolah *)	123	172	164
Rasio Murid-Guru *)	13	16	10

Sumber: Kecamatan Semau Dalam Angka 2016
*) Data diolah

Seiring dengan kebutuhan akan pendidikan yang semakin meningkat, seyogianya jumlah guru juga bertambah. Selama periode 2013-2015, jumlah guru di tingkat SD dan SMP fluktuatif. Jumlah guru SD, tahun 2015, sebanyak 85 orang merupakan yang tertinggi dalam tiga tahun terakhir. Sedangkan, jumlah guru tertinggi pada tingkat SMP terjadi pada tahun 2014 (38 orang). Sementara itu, untuk jenjang SMA, jumlah guru di tahun 2015 sebanyak 32 orang mengalami peningkatan dibanding dua tahun sebelumnya yang berjumlah 28 orang.

Perkembangan Jumlah Sekolah, Guru dan Murid Menurut Jenjang Pendidikan di Kecamatan Semau

Uraian	Jumlah		
	2013	2014	2015
SD ¹⁾			
Sekolah ¹⁾	9	9	9
Guru ²⁾	77	76	85
Murid	1.170	1.146	1.111
SMP			
Sekolah	3	3	3
Guru	35	38	33
Murid	409	459	516
SMA			
Sekolah	2	2	2
Guru	28	28	32
Murid	237	294	328

Sumber: Kecamatan Semau Dalam Angka 2014-2016
¹⁾ SD Negeri/Inpres & Swasta
²⁾ Guru PNS dan Honorer

Pada tahun 2015, fasilitas kesehatan yang terdapat di kecamatan Semau terdiri dari satu puskesmas, tujuh puskesmas pembantu (Pustu) dan 20 posyandu. Jumlah Posyandu ini mengalami penurunan dimana tahun 2013-2015 jumlahnya sebanyak 21 unit. Sementara itu, pada tahun 2014 dan 2015 tidak ada pelayanan dokter di kecamatan ini, sedangkan pada tahun 2013 terdapat dua dokter. Tahun 2015, terdapat enam bidan, empat perawat dan 100 kader aktif posyandu. Jumlah tersebut lebih rendah dari tahun sebelumnya. Sebaliknya, jumlah dukun bayi, di tahun 2015, bertambah enam orang dari tahun 2014.

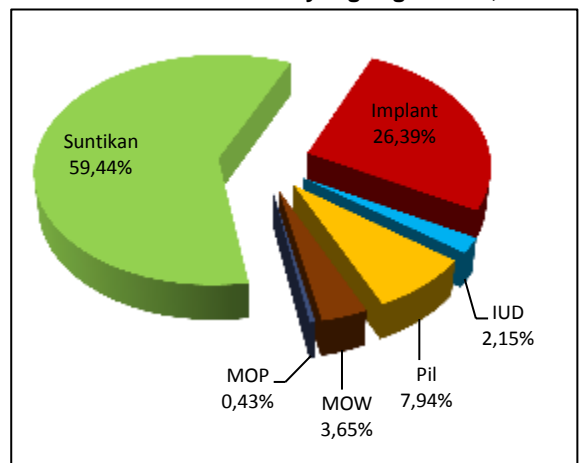
Statistik Kesehatan Kecamatan Semau

Uraian	Jumlah		
	2013	2014	2015
Tempat Pelayanan Kesehatan			
Puskesmas	1	1	1
Puskesmas Pembantu	7	7	7
BKIA/Polindes	-	-	-
Posyandu	21	21	20
Tenaga Kesehatan			
Dokter	2	-	-
Bidan	9	9	6
Perawat	4	7	4
Kader Aktif Posyandu	105	105	100
Dukun Bayi	13	12	16

Sumber: Kecamatan Semau Dalam Angka 2014-2016

Di tahun 2015, tercatat ada sebanyak 851 pasangan usia subur (PUS) di kecamatan Semau dan sekitar 55 persen diantaranya merupakan peserta KB aktif. Alat KB yang paling banyak digunakan oleh peserta KB aktif ini adalah suntik (59,44 persen). Alat KB implan dan pil digunakan oleh 26,39 persen dan 7,94 persen peserta KB aktif, sedangkan sisanya menggunakan alat kontrasepsi MOW, IUD dan MOP.

Persentase Peserta KB Aktif di Kecamatan Semau Menurut Alat KB yang Digunakan, 2015



Sumber: Kecamatan Semau Dalam Angka 2016

Hingga tahun 2015, sebanyak 287 keluarga atau sekitar 17 persen dari total keluarga di kecamatan Semau masih belum menikmati fasilitas listrik. Jumlah tersebut, meningkat jika dibandingkan dengan tahun 2014 yang berjumlah 278 keluarga. Sebaliknya, jumlah keluarga pengguna listrik di tahun 2015 sebanyak 1.395 keluarga mengalami penurunan dibanding tahun 2014 (1.503 keluarga).

Jumlah Keluarga Menurut Sumber Penerangan di Kecamatan Semau

Uraian	Jumlah	
	2014	2015
Listrik PLN	1.503	1.395
Non Listrik	278	287

Sumber: Kecamatan Semau Dalam Angka 2015-2016

Sumber air terbanyak yang digunakan oleh penduduk di Kecamatan Semau adalah perigi/sumur. Pada tahun 2014 dan 2015, tercatat ada sebanyak 95 sumber air tersebut. Jumlah tersebut bertambah dua unit jika dibandingkan dengan tahun 2013. Sebaliknya, jumlah mata air di tahun 2014 dan 2015 berkurang satu dari tahun 2013. Sementara itu, jumlah sumur pompa dalam tiga tahun terakhir tidak mengalami perubahan yakni sebanyak empat sumur pompa.

Jumlah Sumber Air yang Digunakan Keluarga di Kecamatan Semau

Uraian	Jumlah		
	2013	2014	2015
Sumur Pompa	4	4	4
Perigi/sumur	93	95	95
Mata Air	10	9	9

Sumber: Kecamatan Semau Dalam Angka 2013-2015

Jagung, kacang tanah dan bawang merah merupakan tanaman pangan dan hortikultura yang banyak dibudidayakan di kecamatan Semau. Produksi jagung tahun 2014 adalah sebanyak 3.850 ton. Sementara jumlah produksi kacang tanah sebanyak 180 ton dan jumlah produksi bawang merah sebanyak 180 kwintal.

Statistik Potensi Tanaman Pangan di Kecamatan Semau, 2014

Uraian	Jumlah
Jagung	
Luas Panen (Ha)	1.400
Produksi (Ton)	3.850
Kacang Tanah	
Luas Panen (Ha)	150
Produksi (Ton)	180
Bawang Merah	
Produksi (kwintal)	180

Sumber: Kabupaten Kupang Dalam Angka 2015 - 2016

Populasi ternak di Kecamatan Semau secara umum mengalami peningkatan di tahun 2014-2015. Ternak besar yang dominan di kecamatan Semau adalah Sapi. Tercatat populasinya di tahun 2015 sebesar 3.353 ekor atau lebih tinggi dibanding tahun 2014 yang berjumlah 2.683 ekor. Selanjutnya, ternak kecil yang banyak dijumpai di kecamatan ini adalah kambing dan babi. Populasi kambing di tahun 2015 sebanyak 2.037 ekor meningkat 281 ekor dari tahun 2014. Sedangkan jumlah ternak babi tahun 2015 mengalami kenaikan sekitar 49,66 persen dari tahun 2014.

Populasi Ternak di Kecamatan Semau

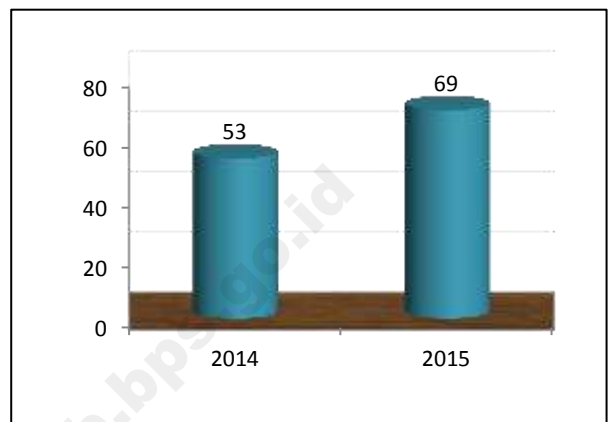
Jenis Ternak	2014	2015
Sapi	2.683	3.353
Kerbau	23	25
Kuda	52	56
Kambing	1.756	2.037
Babi	1.925	2.887

Sumber: Kabupaten Kupang Dalam Angka 2015-2016

PERDAGANGAN DAN USAHA JASA PERSEORANGAN

Kegiatan perdagangan di kecamatan Semau terdiri dari kios-kios kecil yang menjual berbagai keperluan konsumsi masyarakat sehari-hari, seperti gula, makanan ringan, rokok dan sebagainya. Pada tahun 2014, terdapat 53 kios di kecamatan ini. Jumlah tersebut meningkat sekitar 19 persen di tahun 2015 yang berjumlah 69 buah kios.

Jumlah Kios di Kecamatan Semau



Sumber: Kecamatan Semau Dalam Angka 2015-2016

Terdapat beberapa jenis usaha jasa perorangan di kecamatan Semau diantaranya bengkel motor, tambal ban, penjahit dan foto copy. Pada tahun 2015, ada usaha baru yang belum ada di tahun sebelumnya, yaitu usaha jasa persewaan alat dan salon kecantikan. Usaha tambal ban dan penjahit tahun 2015 masing-masing sebanyak 15 usaha. Jumlah tersebut mengalami peningkatan dari dua tahun sebelumnya. Sementara, jasa bengkel motor dan fotocopy tidak mengalami perubahan jumlah dalam tiga tahun terakhir.

Usaha Jasa Perseorangan Menurut Jenis Usahanya

Uraian	Jumlah		
	2013	2014	2015
Persewaan Alat	-	-	1
Bengkel Motor	4	4	4
Tambal Ban	6	13	15
Penjahit	1	7	15
Salon Kecantikan	-	-	1
Foto Copy	2	2	2

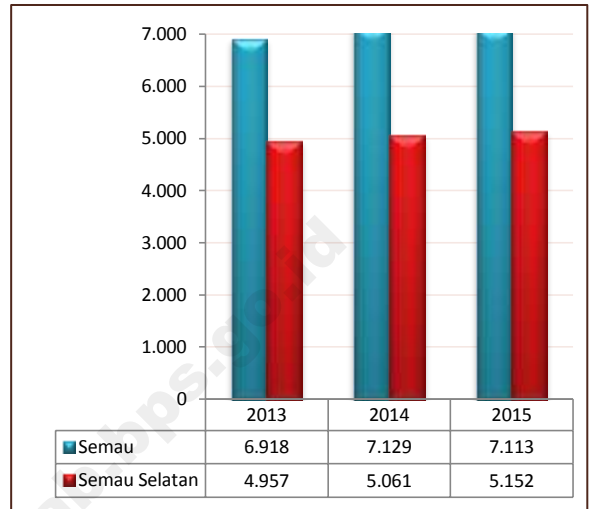
Sumber: Kecamatan Semau Dalam Angka 2014-2016

PERBANDINGAN ANTAR KECAMATAN YANG BERBATASAN DENGAN SEMAU



Secara geografis, kecamatan Semau berbatasan langsung hanya dengan satu kecamatan yakni Semau Selatan. Menurut jumlah penduduk, Semau memiliki penduduk yang lebih banyak. Pada tahun 2015 jumlahnya mencapai 7.113 jiwa, sedangkan penduduk Semau Selatan berjumlah 5.152 jiwa. Hal ini sejalan dengan jumlah desa di Semau (delapan desa) yang lebih banyak dari Semau Selatan (enam desa). Disamping itu luas wilayah Semau juga lebih luas (143,42 km²) dibanding Semau Selatan (122,28).

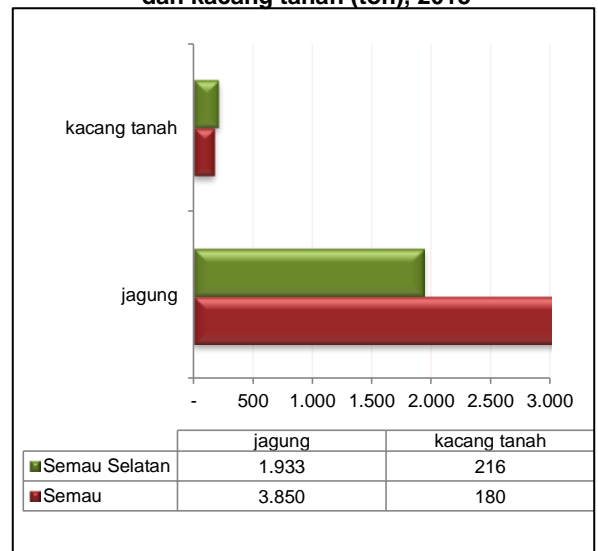
Perbandingan Jumlah Penduduk



Sumber: Kecamatan Dalam Angka 2014-2016 Masing-masing Kecamatan

Jagung dan kacang tanah merupakan tanaman pangan yang banyak dibudidayakan di kecamatan Semau dan Semau Selatan. Pada tahun 2015, produksi jagung di Semau sebesar 3.840 ton, lebih tinggi dibanding Semau Selatan yang menghasilkan 1.933 ton. Sebaliknya, produksi kacang tanah di tahun yang sama di kecamatan Semau Selatan (216 ton) sedikit lebih banyak dari kecamatan Semau (180 ton).

Perbandingan Produksi Jagung dan kacang tanah (ton), 2015



Sumber: Kecamatan Dalam Angka 2016 Masing-masing Kecamatan

LAMPIRAN

<http://kupangkab.go.id>

Tabel 2.1
Jumlah Pegawai Negeri Sipil, TNI dan POLRI Menurut Instansi
dan Jenis Kelamin di Kecamatan Semau, 2015

Jenis Instansi	Laki-laki	Perempuan	Jumlah
(1)	(2)	(3)	(4)
01. Kantor Camat	13	3	16
02. Kantor Desa/Lurah	-	-	-
03. Dinas PPO	2	-	2
04. Dinas Kesehatan	-	12	12
05. Dinas Pertanian	1	-	1
06. Dinas Perkebunan	-	-	-
07. Dinas Peternakan	-	-	-
08. Dinas Kehutanan	1	-	1
09. Dinas Perikanan	1	-	1
10. Dinas Pekerjaan Umum	-	-	-
11. Dinas Pendapatan Daerah	-	-	-
12. Guru SD	24	21	45
13. Tata Usaha SD	1	-	1
14. Guru SMP	13	9	22
15. Tata Usaha SMP	2	-	2
16. Guru SMA	6	5	11
17. Tata Usaha SMA	-	-	-
18. TNI	2	-	2
19. POLRI	15	-	15
Jumlah	81	50	131

Sumber: Kecamatan Semau Dalam Angka 2016

Tabel 3.1
Jumlah Penduduk, Luas Wilayah dan Kepadatan Penduduk
di Kecamatan Semau Menurut Desa, 2015

Desa	Jumlah Penduduk	Luas Daerah (Km ²)	Kepadatan per Km ²
(1)	(2)	(3)	(4)
01. Bokonusan	1 099	21,25	51,72
02. Otan	849	14,81	57,33
03. Uitao	844	12,26	68,84
04. Huilelot	827	23,56	35,10
05. Uiasa	1 267	23,58	53,73
06. Hansisi	1 389	19,76	70,29
07. Batuinan	373	5,13	72,71
08. Letbaun	465	23,07	20,16
Jumlah	7 113	143,42	49,60

Sumber: Kecamatan Semau Dalam Angka, 2016

DATA

MENCERDASKAN BANGSA



Badan Pusat Statistik Kabupaten Kupang
Jl. Timor Raya Km.36, Oelamasi
Homepage : <http://kupangkab.bps.go.id>
Email : bps5303@bps.go.id