

10.0600.1977

Perpustakaan

ISSN 0852-0226
3324.A.07050

33240.050

LABEL SEMENTARA
SENSUS BARANG 2010

Ruang	ID	Lokasi	Petugas
82309	121.0714.55794	KECIS	EKA




KECAMATAN SINGOROJO DALAM ANGGARAN

KECAMATAN SINGOROJO DALAM ANGKA Tahun 2006



315.598
Kec
Ind
BADAN PUSAT STATISTIK



Disusun oleh :
KOORDINATOR STATISTIK
KECAMATAN SINGOROJO

 **BADAN PUSAT STATISTIK KABUPATEN KENDAL**
Jl. Pramuka (Komplek Perkantoran) Telp. (0294) 381461-383461 Fax. (0294) 383461

 **Badan Pusat Statistik Kabupaten Kendal**



ISSN 0852-0226
3324.A.07050

KECAMATAN SINGOROJO DALAM ANGKA Tahun 2006



Disusun oleh :
**KOORDINATOR STATISTIK
KECAMATAN SINGOROJO**



Badan Pusat Statistik Kabupaten Kendal

KATA SAMBUTAN

Assalamu 'alaikum Wr. Wb.

Hakekat dan tujuan daripada penyusunan suatu rencana adalah merupakan upaya terwujudnya kondisi "Hari esok lebih baik daripada hari ini".

Dan didalam kebutuhan perencanaan pembangunan yang terpadu, sangat diperlukan data yang lengkap, akurat, dan *up to date*.

Maka saya menyambut gembira dengan diterbitkannya buku "KECAMATAN SINGOROJO DALAM ANGKA TAHUN 2006" oleh Koordinator Statistik Kecamatan Singorojo.

Oleh karena tuntutan pembangunan yang selalu berkembang dan berkesinambungan diharapkan untuk penerbitan tahun-tahun mendatang lebih lengkap.


Akhirnya saya sampaikan ucapan terima kasih kepada semua pihak yang terkait.

Semoga buku ini bermanfaat dan sampai tujuan.

Wassalamu 'alaikum Wr. Wb.

Singorojo, Pebruari 2007

Camat Singorojo


TONI ARI WIBOWO, AP. MM

NIP. 010 254 267

KATA PENGANTAR

Buku "KECAMATAN SINGOROJO DALAM ANGKA TAHUN 2006" merupakan publikasi yang diterbitkan setiap tahun, dan pada hakekatnya dalam bentuk penyajiannya sama dengan publikasi terdahulu.

Keberhasilan penerbitan buku ini tidak lepas dari peran serta dan kerjasama yang baik semua pihak dengan Mantri Statistik.

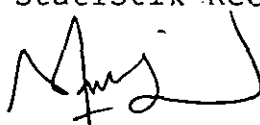
Maka pada kesempatan ini kami sampaikan penghargaan dan ucapan terima kasih kepada:

1. Yang Terhormat Bapak Camat Singorojo;
2. Yang Terhormat Kepala Dinas/Instansi lintas sektoral serta jajaran perangkat desa yang telah memberikan datanya.

Kami menyadari penyajian buku ini masih belum dapat memenuhi tuntutan semua pihak, maka dengan penuh harap adanya masukan yang positif untuk penyempurnaan dan pengembangan berikutnya.

Akhirnya semoga buku ini bermanfaat dan berguna bagi semua pihak yang memerlukannya.

Singorojo, Pebruari 2007
Peltu Koordinator Statistik Kec. Singorojo



PUJA SULISTYAWAN
NIP. 340018264

DAFTAR ISI

		hlm
Sambutan Camat Singorojo.....		i
Kata Pengantar.....		ii
Daftar isi		iii
Daftar Grafik		vi
Letak Geografis		viii
Peta Wilayah Kabupaten Kendal.....		ix
Peta Wilayah Kecamatan Singorojo.....		x
BAB I	PEMERINTAHAN	
Tabel 1.1	Luas Wilayah Dirinci Menurut Desa	1
Tabel 1.2	Jarak Desa ke Ibukota Kecamatan..	2
Tabel 1.3	Luas Wilayah Dirinci Menurut Peng gunaan	3
Tabel 1.4	Luas Tanah Sawah Menurut Jenis Pengairannya.....	5
Tabel 1.5	Luas Tanah Kering Menurut Jenis- nya.....	6
Tabel 1.6	Banyaknya Hari Hujan.....	8
Tabel 1.7	Banyaknya Curah Hujan.....	9
Tabel 2.1	Banyaknya Dusun/Dukuh, Rukun War- ga, dan Rukun Tetangga	10
Tabel 2.2	Banyaknya Balai Desa Dan Kantor Desa	11
Tabel 2.3	Banyaknya Perangkat Desa.....	12
BAB II	SOSIAL KEPENDUDUKAN	
Tabel 3.1	Banyaknya Rumah Tangga dan Ba- ngunan Tempat Tinggal	13
Tabel 3.2	Kepadatan Rumah Tangga.....	14
Tabel 3.3	Banyaknya Keluarga Menurut Tahap- an.....	15

Tabel	3.4	Banyaknya Tempat Tinggal Penduduk	16
Tabel	3.5	Banyaknya Penduduk Dirinci Menurut Jenis Kelamin	17
Tabel	3.6	Kepadatan Penduduk Dirinci Per Desa.....	18
Tabel	3.7	Sex Ratio Penduduk Laki-laki Terhadap Perempuan.....	19
Tabel	3.8	Perkembangan Penduduk Per Tahun .	20
Tabel	3.9	Banyaknya Penduduk Menurut Kelompok Umur Per Desa.....	21
Tabel	3.10	Banyaknya Penduduk Menurut Kelompok Umur dan Jenis Kelamin.....	26
Tabel	3.11	Banyaknya Penduduk Umur 5-6, 7-12, 13-15	28
Tabel	3.12	Banyaknya Mutasi Penduduk	29
Tabel	3.13	Banyaknya Penduduk Dirinci Menurut Pendidikan	30
Tabel	3.14	Banyaknya Penduduk Dirinci Menurut Mata Pencaharian	32
Tabel	4.1	Banyaknya PUS Akseptor KB Aktif .	35
Tabel	4.2	Jumlah Peserta KB	37
Tabel	5.1	Banyaknya Pemeluk Agama	38
Tabel	5.2	Banyaknya Tempat Ibadah	39
Tabel	5.3	Peserta Calon Jamaah Haji	40
Tabel	5.4	Banyaknya Ulama, Mubaligh, dan Khotib.....	41
Tabel	5.5	Banyaknya Nikah, Talak, Cerai dan Rujuk.....	42
Tabel	6.1	Banyaknya Sekolah TK, Murid, dan Guru	43
Tabel	6.2	Banyaknya Sekolah Dasar Negeri, Murid, dan Guru	44
Tabel	6.3	Banyaknya Madrasah Ibtidaiyah, Murid, dan Guru	45

Tabel 6.4	Banyaknya Sekolah Lanjutan Pertama Negeri, Murid, dan Guru	46
Tabel 6.5	Banyaknya Madrasah Tsanawiyah, Murid, dan Guru.....	47
Tabel 6.6.	Banyaknya Sekolah Lanjutan Atas Negeri , Murid dan Guru	48
Tabel 7.1	Banyaknya Tenaga Medis	49
Tabel 7.2	Banyaknya Fasilitas Kesehatan ...	50
Tabel 7.3	Banyaknya Sarana Air Bersih	52
Tabel 7.4	Banyaknya Jamban Umum, Inpres, dan Swadaya.....	53

BAB III PERTANIAN, PETERNAKAN, PERKEBUNAN DAN PERIKANAN

Tabel 8.1	Luas Panen dan Produksi Padi Sawah dan Gogo.....	54
Tabel 8.2	Luas Panen dan Produksi Padi Dan Jagung.....	55
Tabel 8.3	Luas Panen dan Produksi Ubi Kayu dan Ubi Jalar.....	56
Tabel 8.4	Produksi tanaman perdagangan ..	57
Tabel 8.5	Banyaknya Unggas	59
Tabel 8.6	Banyaknya Telor Unggas.....	61
Tabel 8.7	Banyaknya Ternak	62

BAB IV PERHUBUNGAN DAN KOMUNIKASI

Tabel 9.1	Banyaknya Sarana Angkutan Darat Kendaraan Bermotor	64
Tabel 9.2	Banyaknya Sarana Angkutan Darat Kendaraan Tak Bermotor.....	65

Tabel 9.3	Jenis Permukaan, Kondisi, dan Kelas Jalan.....	66
Tabel 9.4	Banyaknya Jembatan Desa.....	67
Tabel 10.1	Banyaknya Televisi, Radio, Listrik PLN dan Telephon.....	68

BAB V LAIN-LAIN

Tabel 11.1	Banyaknya Lapangan Olahraga.....	69
Tabel 12.1	Banyaknya Surat Pemberitahuan Pajak Terdaftar.....	70
Tabel 12.2	Pemasukan Pajak Bumi dan Bangunan	71

197

198

<https://kendalkab.bps.go.id>

DAFTAR GRAFIK

Grafik 1.	Luas Wilayah Dirinci Menurut Penggunaan	4
Grafik 2.	Banyaknya Penduduk Menurut Kelompok Umur dan Jenis Kelamin.....	27

<https://kendalkab.bps.go.id>

LETAK GEOGRAFIS

1. Kecamatan Singorojo terletak dalam:

Wilayah Pembantu Bupati : Boja
Kabupaten : Kendal
Propinsi : Jawa Tengah

2. Batas-batas wilayah:

Sebelah utara : Kecamatan Kaliwungu dan Pegandon
Sebelah selatan : Kabupaten Temanggung
Sebelah barat : Kecamatan Patean
Sebelah timur : Kecamatan Boja dan Limbangan

3. Jarak dari Ibukota Singorojo ke beberapa kota:

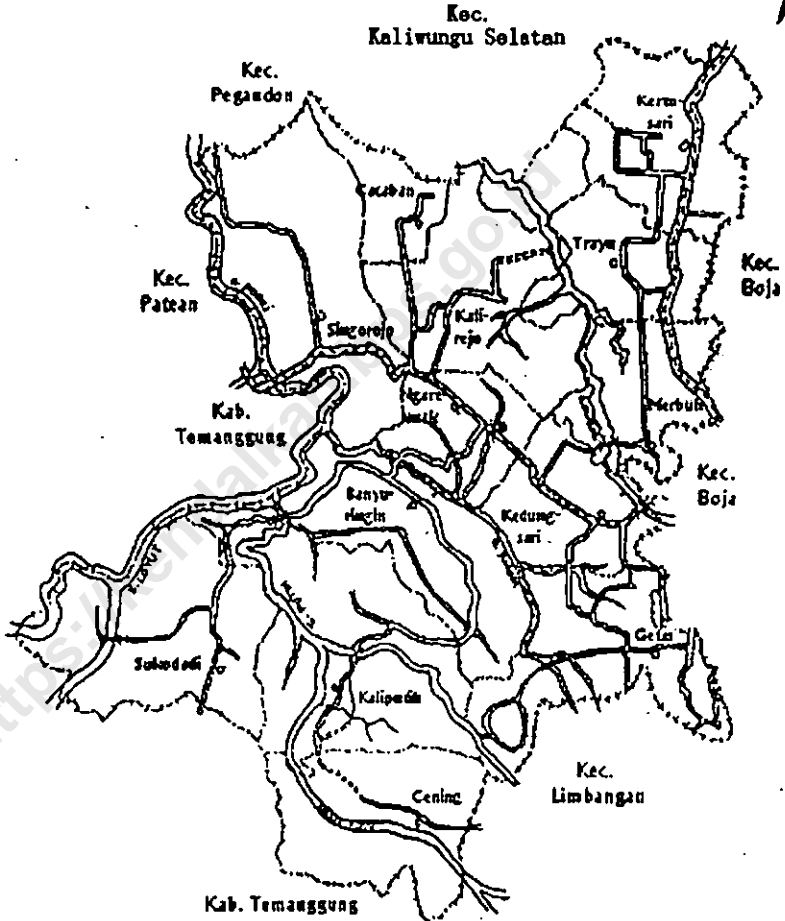
Kota Propinsi Jawa Tengah : 33 Km
Kota Kabupaten Kendal : 33 Km
Kota Kecamatan Kaliwungu : 25 Km
Kota Kecamatan Weleri : 56 Km
Kota Kecamatan Boja : 6 Km
Kota Kecamatan Sukorejo : 21 Km

4. Ketinggian tanah:

Wilayah Kecamatan Singorojo merupakan daerah dataran tinggi/pegunungan yang ketinggiannya mencapai 100 sampai dengan 379 meter dari permukaan laut.

KECAMATAN SINGOROJO

U
A



Tabel : 1.1.

**LUAS WILAYAH KECAMATAN SINGOROJO
DIRINCI MENURUT DESA**

TAHUN : 2006

DESA	LUAS	PERSENTASE
(1)	(Km-2) (2)	(%) (3)
01. Cening	11,56	9,69
02. Sukodadi	5,19	4,35
03. Kaliputih	15,39	12,90
04. Getas	17,90	15,00
05. Banyuringin	8,48	7,11
06. Kedungsari	6,35	5,32
07. Ngareanak	7,80	6,54
08. Singorojo	8,88	7,44
09. Cacaban	3,15	2,64
10. Kalirejo	8,36	7,01
11. Merbuh	8,76	7,34
12. Trayu	3,96	3,32
13. Kertosari	13,54	11,35
JUMLAH	119,32	100,00

BPS Kabupaten Kendal

Sumber data : Kantor Kecamatan Singorojo

Catatan : Desa Jerukgiling gabung Kec. Kaliwungu Selatan

Tabel : 12

JARAK DESA KE IBUKOTA KECAMATAN
KECAMATAN SINGOROJO
TAHUN : 2006

DESA	JARAK
(1)	(Km) (2)
01. Cening	24,00
02. Sukodadi	17,00
03. Kaliputih	13,00
04. Getas	9,00
05. Banyuringin	5,00
06. Kedungsari	3,00
07. Ngareanak	0,00
08. Singorojo	4,00
09. Cacaban	3,00
10. Kalirejo	3,00
11. Merbuh	6,00
12. Trayu	11,00
13. Kertosari	13,00

BPS Kabupaten Kendal

Sumber data : Kantor Kecamatan Singorojo

Catatan :

Tabel : 1.3

LUAS WILAYAH KECAMATAN SINGOROJO
DIRINCI MENURUT PENGGUNAAN

TAHUN : 2006

JENIS PENGGUNAAN	LUAS (Km ²)	PERSENTASE (%)
(1)	(2)	(3)
01. Tanah Sawah	9,85	8,25
02. Tanah Pekarangan	14,90	12,49
03. Tanah Tegalan	32,65	27,36
04. Tambak dan Kolam	0,00	0,00
05. Hutan	21,90	18,36
06. Perkebunan	30,44	25,51
07. Lain-lain	9,58	8,03
JUMLAH	119,32	100,00

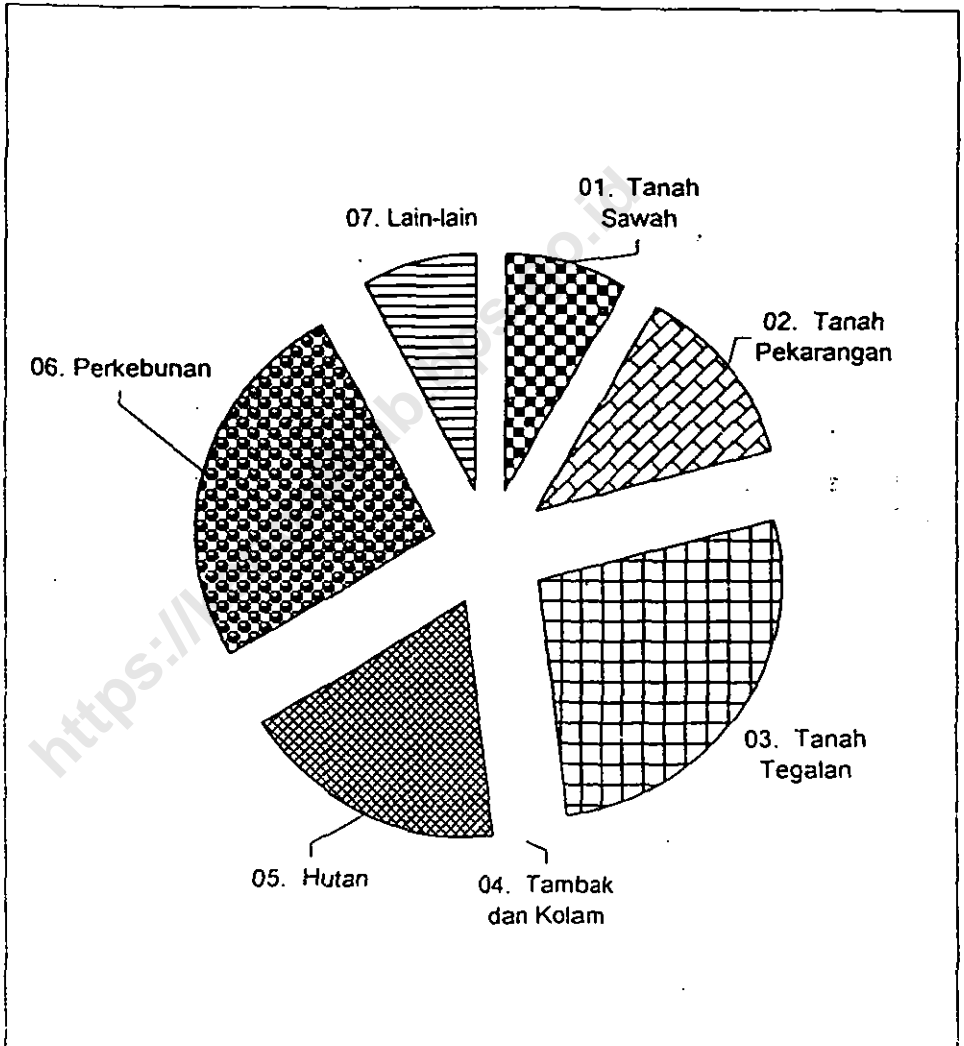
BPS Kabupaten Kendal

Sumber data : Statistik Kecamatan Singorojo

Catatan :

Grafik : 1

LUAS WILAYAH KECAMATAN SINGOROJO
DIRINCI MENURUT PENGGUNAAN
TAHUN : 2006



Sumber data : Statistik Kecamatan Singorojo
Catatan :

BPS Kabupaten Kendal

Tabel : 1.4

**LUAS TANAH SAWAH MENURUT JENIS PENGAIRANNYA
KECAMATAN SINGOROJO
TAHUN : 2006**

DESA	TEHNIS	SETENGAH	NON	TADAH	JUMLAH
	(Ha)	TEHNIS (Ha)	TEHNIS (Ha)	HUJAN DIUSAHAKAN (Ha)	
(1)	(2)	(3)	(4)	(5)	(6)
01. Cening	0,00	0,00	110,00	7,00	117,00
02. Sukodadi	0,00	0,00	66,00	10,00	76,00
03. Kaliputih	0,00	0,00	147,00	61,37	208,37
04. Getas	0,00	0,00	127,15	15,00	142,15
05. Banyuringin	0,00	0,00	31,53	0,00	31,53
06. Kedungsari	12,21	0,00	21,43	0,00	33,64
07. Ngareanak	0,00	0,00	0,00	0,00	0,00
08. Singorojo	0,00	0,00	110,70	4,00	114,70
09. Cacaban	0,00	0,00	13,46	0,00	13,46
10. Kalirejo	0,00	0,00	13,89	0,00	13,89
11. Merbuh	51,00	0,00	10,00	6,00	67,00
12. Trayu	0,00	0,00	30,50	7,28	37,78
13. Kertosari	0,00	0,00	120,00	9,00	129,00
JUMLAH 2006					
	63,21	0,00	801,66	119,65	984,52
2005					
	63,21	25,01	801,66	125,66	1.015,54
2004					
	63,21	25,01	801,66	125,66	1.015,54

BPS Kabupaten Kendal

Sumber data : Monografi Desa 2006

Catatan :

Tabel : 1.5

**LUAS TANAH KERING DIRINCI MENURUT JENISNYA
KECAMATAN SINGOROJO**

TAHUN : 2006

DESA	PEKA- RANGAN	TEGALAN/ KEBUN	PENGEM- BALAAN	TAMBAK	KOLAM
(1)	(Ha) (2)	(Ha) (3)	(Ha) (4)	(Ha) (5)	(Ha) (6)
01. Cening	68,00	720,27	0,00	0,00	0,00
02. Sukodadi	39,00	198,47	0,00	0,00	0,00
03. Kaliputih	134,64	811,07	0,00	0,00	0,00
04. Getas	282,11	338,12	0,00	0,00	0,00
05. Banyuringin	211,00	90,00	0,00	0,00	0,00
06. Kedungsari	96,39	65,81	0,00	0,00	0,00
07. Ngareanak	111,85	21,26	0,00	0,00	0,00
08. Singorojo	116,77	192,20	0,00	0,00	0,00
09. Cacaban	48,52	53,00	0,00	0,00	0,00
10. Kalirejo	137,10	119,24	0,00	0,00	0,00
11. Merbuh	105,45	184,40	0,00	0,00	0,00
12. Trayu	34,66	77,78	0,00	0,00	0,00
13. Kertosari	105,00	393,00	0,00	0,00	0,00
JUMLAH 2006	1.490,49	3.264,62	0,00	0,00	0,00
2005	1.499,80	3.283,53	0,00	0,00	0,00
2004	1.499,80	3.283,53	0,00	0,00	0,00

BPS Kabupaten Kendal

Sumber data : Monografi Desa 2006

Catatan :

Tabel : 1.5 (lanjutan)

**LUAS TANAH KERING DIRINCI MENURUT JENISNYA
KECAMATAN SINGOROJO**

TAHUN : 2006

DESA	HUTAN		PERKEBUNAN		LAIN-	JUMLAH	
	RAKYAT	NEGARA	RAKYAT	NEGARA	LAIN		
	(Ha)	(Ha)	(Ha)	(Ha)	(Ha)		
(1)	(7)	(8)	(9)	(10)	(11)	(12)	
01. Cening	0,00	166,96	0,00	0,00	83,93	1.039,16	
02. Sukodadi	0,00	126,00	0,00	0,00	79,23	442,70	
03. Kaliputih	0,00	66,49	0,00	190,94	127,50	1.330,64	
04. Getas	0,00	149,00	0,00	811,14	67,59	1.647,96	
05. Banyuringin	0,00	16,00	0,00	424,25	75,06	816,31	
06. Kedungsari	0,00	261,40	0,00	100,95	77,21	601,76	
07. Ngareanak	0,00	240,70	0,00	337,28	68,79	779,88	
08. Singorojo	0,00	143,70	0,00	309,38	10,85	772,90	
09. Cacaban	0,00	58,00	0,00	77,20	64,47	301,19	
10. Kalirejo	0,00	424,10	0,00	58,03	83,88	822,35	
11. Merbuh	0,00	51,30	0,00	421,06	47,02	809,23	
12. Trayu	0,00	27,30	0,00	150,46	68,23	358,43	
13. Kertosari	0,00	459,40	0,00	163,79	104,24	1.225,43	
	JUMLAH 2006	0,00	2.190,35	0,00	3.044,48	958,00	10.947,94
	2005	0,00	2.590,35	0,00	3.044,48	1.021,51	11.439,66
	2004	0,00	2.590,35	0,00	3.044,48	1.021,51	11.439,66

BPS Kabupaten Kendal

Sumber data : Monografi Desa 2006

Catatan :

Tabel : 1.6

**BANYAKNYA HARI HUJAN
KECAMATAN SINGOROJO
TAHUN 2003 - 2006**

BULAN	2003	2004	2005	2006
(1)	(2)	(3)	(4)	(5)
01. Januari	15	23	17	24
02. Februari	22	20	14	19
03. Maret	14	24	17	15
04. April	11	15	17	19
05. Mei	8	12	8	15
06. Juni	4	3	14	1
07. Juli	0	5	5	0
08. Agustus	0	0	4	0
09. September	5	5	4	0
10. Oktober	10	4	18	1
11. Nopember	16	12	20	13
12. Desember	23	18	24	15
JUMLAH	128	141	162	122
Rata-rata	11	12	14	10

BPS Kabupaten Kendal

Sumber data : Pengairan Ranting Singorojo

Catatan :

Tabel : 1.7

BANYAKNYA CURAH HUJAN
KECAMATAN SINGOROJO
TAHUN 2003 - 2006

BULAN	2003	2004	2005	2006
(1)	(2)	(3)	(4)	(5)
01. Januari	210	411	275	650
02. Pebruari	590	359	177	484
03. Maret	374	550	320	225
04. April	215	290	353	514
05. Mei	72	211	93	413
06. Juni	26	22	224	21
07. Juli	0	32	91	0
08. Agustus	0	0	11	0
09. September	30	32	27	0
10. Oktober	116	36	320	7
11. Nopember	248	286	286	139
12. Desember	644	237	378	486
JUMLAH	2.525	2.466	2.555	2.939
Rata-rata	210	206	213	245

BPS Kabupaten Kendal

Sumber data : Pengairan Ranting Singorojo

Catatan :

Tabel : 2.1

**BANYAKNYA DUSUN/DUKUH, RUKUN WARGA, DAN RUKUN TETANGGA
KECAMATAN SINGOROJO**

TAHUN : 2006

DESA	DUSUN/ DUKUH	RUKUN WARGA	RUKUN TETANGGA
(1)	(2)	(3)	(4)
01. Cening	7	10	26
02. Sukodadi	5	5	16
03. Kaliputih	5	5	26
04. Getas	10	10	45
05. Banyuringin	5	5	21
06. Kedungsari	5	6	22
07. Ngareanak	3	8	20
08. Singorojo	6	7	37
09. Cacaban	3	3	8
10. Kalirejo	4	4	14
11. Merbuh	7	7	26
12. Trayu	3	3	17
13. Kertosari	6	14	65
JUMLAH 2006	69	87	343
2005	69	89	341
2004	69	97	338

Sumber data : Statistik Kecamatan Singorojo

Catatan :

Tabel : 2.2.

**BANYAKNYA BALAI DESA DAN KANTOR DESA
KECAMATAN SINGOROJO
TAHUN : 2006**

DESA	BALAI DESA	KANTOR DESA
(1)	(2)	(3)
01. Cening	1	1
02. Sukodadi	1	1
03. Kaliputih	1	1
04. Getas	1	1
05. Banyuringin	1	1
06. Kedungsari	1	1
07. Ngareanak	1	1
08. Singorojo	1	1
09. Cacaban	1	1
10. Kafirejo	1	1
11. Merbuh	1	1
12. Trayu	1	1
13. Kertosari	1	1
JUMLAH	13	13

BPS Kabupaten Kendal

Sumber data : Kantor Kecamatan Singorojo

Catatan :

Tabel : 2.3

BANYAKNYA PERANGKAT DESA
KECAMATAN SINGOROJO

TAHUN : 2006

DESA	KEPALA DESA/ KEL.		SEK. DESA/ KEL.		KEPALA URUSAN		PEMB KEPALA URUSAN		KEPALA DUSUN		PEMB KEPALA DUSUN		JUMLAH	
	L	P	L	P	L	P	L	P	L	P	L	P	L	P
	(1)	(2)	(3)	(4)	(5)	(6)	(7)	(8)	(9)	(10)	(11)	(12)	(13)	(14)
01. Cening	1	0	1	0	3	0	1	0	4	0	0	0	10	0
02. Sukodadi	1	0	1	0	4	0	0	0	3	0	0	0	9	0
03. Kaliputih	1	0	1	0	3	0	6	0	3	0	0	0	14	0
04. Getas	1	0	1	0	5	0	2	0	9	0	0	0	18	0
05. Banyuringin	1	0	1	0	4	1	0	0	2	0	0	0	8	1
06. Kedungsari	1	0	1	0	2	1	0	0	0	0	0	0	4	1
07. Ngareanak	0	1	1	0	4	1	0	0	1	0	0	0	6	2
08. Singorojo	1	0	1	0	4	0	1	0	4	0	0	0	11	0
09. Cacaban	1	0	0	1	2	0	0	0	3	0	0	0	6	1
10. Kalirejo	1	0	1	0	5	0	2	0	4	0	0	0	13	0
11. Merbuh	1	0	1	0	4	0	1	0	4	0	0	0	11	0
12. Trayu	1	0	1	0	4	0	0	0	2	0	0	0	8	0
13. Kertosari	1	0	1	0	3	1	3	0	4	0	0	0	12	1
JUMLAH 2006	12	1	12	1	47	4	16	0	43	0	0	0	130	6
2005	13	1	13	1	50	4	16	0	43	0	0	0	135	6
2004	13	1	14	1	50	4	16	0	43	0	0	0	136	6

BPS Kabupaten Kendal

Sumber data : Kantor Kecamatan Singorojo

Catatan :

Tabel : 3.1.

**BANYAKNYA RUMAH TANGGA DAN BANGUNAN TEMPAT TINGGAL
KECAMATAN SINGOROJO**

TAHUN : 2006

DESA	RUMAH	BANGUNAN
	TANGGA	TEMPAT TINGGAL
(1)	(2)	(3)
01. Cening	755	731
02. Sukodadi	395	380
03. Kaliputih	1.253	1.199
04. Getas	1.542	1.508
05. Banyuringin	852	808
06. Kedungsari	764	724
07. Ngareanak	598	581
08. Singorojo	1.138	1.119
09. Cacaban	203	200
10. Kalirejo	626	585
11. Merbuh	1.002	965
12. Trayu	596	575
13. Kertosari	2.256	2.121
	JUMLAH 2006	11.980
	2005	12.041
	2004	11.466

BPS Kabupaten Kendal

Sumber data : Statistik Kecamatan Singorojo

Catatan :

Tabel : 3.2

**KEPADATAN RUMAH TANGGA
KECAMATAN SINGOROJO
TAHUN : 2006**

DESA	PENDUDUK	RUMAH TANGGA	KEPADATAN (Orang/KK)
(1)	(2)	(3)	(4)
01. Cening	3.073	755	4,07
02. Sukodadi	1.732	395	4,38
03. Kaliputih	5.141	1.253	4,10
04. Getas	6.276	1.542	4,07
05. Banyuringin	3.384	852	3,97
06. Kedungsari	2.658	764	3,48
07. Ngareanak	2.554	598	4,27
08. Singorojo	4.351	1.138	3,82
09. Cacaban	713	203	3,51
10. Kalirejo	2.396	626	3,83
11. Merbuh	3.836	1.002	3,83
12. Trayu	2.409	596	4,04
13. Kertosari	8.581	2.256	3,80
JUMLAH 2006	47.104	11.980	3,93
2005	47.247	12.041	3,92
2004	46.969	11.466	4,10

BPS Kabupaten Kendal

Sumber data : Statistik Kecamatan Singorojo

Catatan :

Tabel : 3.3

**BANYAKNYA KELUARGA MENURUT TAHAPAN
KECAMATAN SINGOROJO**

TAHUN : 2006

DESA	PRA SEJAHTERA		SEJAHTERA I		SEJAH- TERA	JUM
	ALEK	BAE	ALEK	BAE	IV/III	LAH
(1)	(2)	(3)	(4)	(5)	(6)	(7)
01. Cening	143	221	8	61	405	838
02. Sukodadi	142	178	16	23	52	411
03. Kaliputih	357	221	78	48	418	1.122
04. Getas	442	321	42	79	582	1.466
05. Banyuringin	319	116	42	53	374	904
06. Kedungsari	179	132	37	58	376	782
07. Ngareanak	211	199	14	58	195	677
08. Singorojo	599	263	122	85	63	1.132
09. Cacaban	101	67	7	17	14	206
10. Kalirejo	161	267	54	58	74	614
11. Merbuh	245	144	163	208	326	1.086
12. Trayu	35	60	72	82	348	597
13. Kertosari	663	851	17	273	367	2.171
JUMLAH 2006	3.597	3.040	672	1.103	3.594	12.006
2005	4.273	3.611	537	1.040	2.560	12.021
2004	4.273	3.611	537	1.040	2.560	12.021

BPS Kabupaten Kendal

Sumber data : PPLKB Kecamatan Singorojo

Catatan : - ALEK : Alasan Ekonomi

- BAE : Bukan Alasan Ekonomi

Tabel : 3.4

**BANYAKNYA TEMPAT TINGGAL PENDUDUK
KECAMATAN SINGOROJO**

TAHUN : 2006

DESA	PER- MANEN	SEMI PER- MANEN	PAPAN	BAMBU	JUMLAH
(1)	(2)	(3)	(4)	(5)	(6)
01. Cening	75	37	613	6	731
02. Sukodadi	25	26	325	4	380
03. Kaliputih	134	98	958	9	1.199
04. Getas	203	137	1.160	8	1.508
05. Banyuringin	178	106	519	5	808
06. Kedungsari	249	127	341	7	724
07. Ngareanak	215	64	297	5	581
08. Singorojo	151	68	896	4	1.119
09. Cacaban	41	19	135	5	200
10. Kalirejo	122	34	425	4	585
11. Merbuh	266	128	566	5	965
12. Trayu	167	69	336	3	575
13. Kertosari	393	288	1.435	5	2.121
JUMLAH 2006	2.219	1.201	8.006	70	11.496
2005	2.229	1.202	8.107	55	11.593
2004	2.169	1.131	7.769	56	11.125

BPS Kabupaten Kendal

Sumber data : Statistik Kecamatan Singorojo

Catatan :

Tabel : 3.5

**BANYAKNYA PENDUDUK DIRINCI MENURUT JENIS KELAMIN
KECAMATAN SINGOROJO**

TAHUN : 2006

DESA	LAKI-LAKI	PEREMPUAN	JUMLAH
(1)	(2)	(3)	(4)
01. Cening	1.531	1.542	3.073
02. Sukodadi	879	853	1.732
03. Kaliputih	2.539	2.602	5.141
04. Getas	3.087	3.189	6.276
05. Banyuringin	1.664	1.720	3.384
06. Kedungsari	1.385	1.273	2.658
07. Ngareanak	1.299	1.255	2.554
08. Singorojo	2.194	2.157	4.351
09. Cacaban	358	355	713
10. Kalirejo	1.139	1.257	2.396
11. Merbuh	1.892	1.944	3.836
12. Trayu	1.181	1.228	2.409
13. Kertosari	4.257	4.324	8.581
JUMLAH 2006	23.405	23.699	47.104
2005	23.464	23.783	47.247
2004	23.332	23.637	46.969

BPS Kabupaten Kendal

Sumber data: Monografi DESA 2006

Catatan :

Tabel : 3.6

**KEPADATAN PENDUDUK
KECAMATAN SINGOROJO**

TAHUN : 2006

DESA	PENDUDUK	LUAS	KEPADATAN	
(1)	(2)	(Km-2) (3)	(Orang/Km-2) (4)	
01. Cening	3.073	11,56	266	
02. Sukodadi	1.732	5,19	334	
03. Kaliputih	5.141	15,39	334	
04. Getas	6.276	17,90	351	
05. Banyuringin	3.384	8,48	399	
06. Kedungsari	2.658	6,35	418	
07. Ngareanak	2.554	7,80	327	
08. Singorojo	4.351	8,88	490	
09. Cacaban	713	3,15	227	
10. Kalirejo	2.396	8,36	287	
11. Merbuh	3.836	8,76	438	
12. Trayu	2.409	3,96	608	
13. Kertosari	8.581	13,54	634	
	Jumlah 2006	47.104	119,32	395
	2005	47.247	124,55	379
	2004	46.969	124,55	377

BPS Kabupaten Kendal

Sumber data : Statistik Kecamatan Singorojo

Catatan : Jerukgiling bergabung Kec. Kaliwungu Selatan

Tabel : 3.7

SEX RATIO PENDUDUK LAKHLAKI TERHADAP PEREMPUAN
KECAMATAN SINGOROJO

TAHUN : 2006

DESA	PENDUDUK		SEX RATIO
	LAKHLAKI	PEREMPUAN	(PER 1000)
(1)	(2)	(3)	(4)
01. Cening	1.531	1.542	993
02. Sukodadi	879	853	1.030
03. Kaliputih	2.539	2.602	976
04. Getas	3.087	3.189	968
05. Banyuringin	1.664	1.720	967
06. Kedungsari	1.385	1.273	1.088
07. Ngareanak	1.299	1.255	1.035
08. Singorojo	2.194	2.157	1.017
09. Cacaban	358	355	1.008
10. Kalirejo	1.139	1.257	906
11. Merbuh	1.892	1.944	973
12. Trayu	1.181	1.228	962
13. Kertosari	4.257	4.324	985
JUMLAH 2006	23.405	23.699	988
2005	23.464	23.783	987
2004	23.332	23.637	987

BPS Kabupaten Kendal

Sumber data : Statistik Kecamatan Singorojo

Catatan : Jerukgiling bergabung Kec. Kaliwungu Selatan

Tabel : 3.8

**PERKEMBANGAN PENDUDUK PER TAHUN
KECAMATAN SINGOROJO**

TAHUN : 2006

TAHUN	PENDUDUK	PERKEMBANGAN
		PENDUDUK (%)
(1)	(2)	(3)
1987	40.030	.
1988	40.471	1,10
1989	40.936	1,15
1990	42.015	2,64
1991	43.222	2,87
1992	43.241	0,04
1993	43.604	0,84
1994	43.846	0,55
1995	44.030	0,42
1996	44.464	0,99
1997	44.790	0,73
1998	45.299	1,14
1999	45.812	1,13
2000	46.419	1,32
2001	46.658	0,51
2002	46.874	0,46
2003	46.986	0,24
2004	46.969	-0,04
2005	47.247	0,59
2006	47.104	-0,30

BPS Kabupaten Kendal

Sumber data : Statistik Kecamatan Singorojo

Catatan :

Tabel : 3.9

**BANYAKNYA PENDUDUK MENURUT KELOMPOK UMUR PER DESA
KECAMATAN SINGOROJO**

TAHUN : 2006

DESA	0 - 4			5 - 9		
	L	P	J	L	P	J
(1)	(2)	(3)	(4)	(5)	(6)	(7)
						0
01. Cening	204	208	412	193	196	389
02. Sukodadi	102	103	205	110	104	214
03. Kaliputih	295	282	577	263	277	540
04. Getas	319	333	652	336	307	643
05. Banyuringin	160	198	358	160	150	310
06. Kedungsari	155	142	297	136	143	279
07. Ngareanak	122	131	253	126	126	252
08. Singorojo	246	231	477	247	240	487
09. Cacaban	39	36	75	40	37	77
10. Kalirejo	131	119	250	124	128	252
11. Merbuh	186	195	381	194	206	400
12. Trayu	124	128	252	125	131	256
13. Kertosari	585	581	1.166	513	522	1.035
JUMLAH 2006	2.668	2.687	5.355	2.567	2.567	5.134
2005	2.663	2.685	5.348	2.573	2.577	5.150
2004	2.645	2.665	5.310	2.554	2.559	5.113

BPS Kabupaten Kendal

Sumber data : Monografi Desa 2006

Catatan :

Tabel : 3.9 (lanjutan)

**BANYAKNYA PENDUDUK MENURUT KELOMPOK UMUR PER DESA
KECAMATAN SINGOROJO
TAHUN : 2006**

DESA	10 - 14			15 - 19		
	L	P	J	L	P	J
(1)	(8)	(9)	(10)	(11)	(12)	(13)
01. Cening	187	183	370	172	149	321
02. Sukodadi	101	103	204	100	87	187
03. Kaliputih	302	297	599	287	264	551
04. Getas	330	337	667	299	338	637
05. Banyuringin	155	166	321	164	156	320
06. Kedungsari	133	131	264	116	123	239
07. Ngareanak	122	132	254	118	126	244
08. Singorojo	236	223	459	231	222	453
09. Cacaban	42	32	74	40	33	73
10. Kalirejo	114	129	243	114	116	230
11. Merbuh	192	188	380	185	195	380
12. Trayu	117	112	229	109	107	216
13. Kertosari	433	427	860	426	368	794
JUMLAH 2006	2.464	2.460	4.924	2.361	2.284	4.645
2005	2.463	2.466	4.929	2.364	2.299	4.663
2004	2.448	2.449	4.897	2.348	2.286	4.634

BPS Kabupaten Kendal

Sumber data : Monografi Desa 2006

Catatan :

Tabel : 3.9 (lanjutan)

**BANYAKNYA PENDUDUK MENURUT KELOMPOK UMUR PER DESA
KECAMATAN SINGOROJO
TAHUN : 2006**

DESA	20 - 24			25 - 29		
	L	P	J	L	P	J
(1)	(14)	(15)	(16)	(17)	(18)	(19)
01. Cening	188	167	355	174	179	353
02. Sukodadi	84	82	166	83	83	166
03. Kaliputih	272	274	546	258	255	513
04. Getas	309	316	625	330	318	648
05. Banyuringin	162	147	309	159	167	326
06. Kedungsari	117	131	248	132	122	254
07. Ngareanak	124	126	250	123	121	244
08. Singorojo	221	225	446	220	224	444
09. Cacaban	32	38	70	30	36	66
10. Kalirejo	110	122	232	109	105	214
11. Merbuh	177	196	373	179	192	371
12. Trayu	106	110	216	106	106	212
13. Kertosari	360	312	672	324	330	654
JUMLAH 2006	2.262	2.246	4.508	2.227	2.238	4.465
2005	2.269	2.251	4.520	2.229	2.247	4.476
2004	2.256	2.237	4.493	2.218	2.243	4.461

BPS Kabupaten Kendal

Sumber data : Monografi Desa 2006

Catatan :

Tabel : 3.9 (lanjutan)

**BANYAKNYA PENDUDUK MENURUT KELOMPOK UMUR PER DESA
KECAMATAN SINGOROJO
TAHUN : 2006**

DESA	30 - 39			40 - 49		
	L	P	J	L	P	J
(1)	(20)	(21)	(22)	(23)	(24)	(25)
01. Cening	125	158	283	124	155	279
02. Sukodadi	103	100	203	77	73	150
03. Kaliputih	290	307	597	233	288	521
04. Getas	362	435	797	364	322	686
05. Banyuringin	189	196	385	207	202	409
06. Kedungsari	170	155	325	169	148	317
07. Ngareanak	151	145	296	156	137	293
08. Singorojo	208	258	466	246	213	459
09. Cacaban	51	42	93	32	34	66
10. Kalirejo	130	160	290	120	133	253
11. Merbuh	215	227	442	238	212	450
12. Trayu	130	167	297	135	139	274
13. Kertosari	462	552	1.014	468	414	882
JUMLAH 2006	2.586	2.902	5.488	2.569	2.470	5.039
2005	2.604	2.914	5.518	2.582	2.484	5.066
2004	2.591	2.918	5.509	2.573	2.466	5.039

BPS Kabupaten Kendal

Sumber data : Monografi Desa 2006

Catatan :

Tabel : 3.9 (lanjutan)

**BANYAKNYA PENDUDUK MENURUT KELOMPOK UMUR PER DESA
KECAMATAN SINGOROJO
TAHUN : 2006**

DESA	50 - 59			60 +		
	L	P	J	L	P	J
(1)	(26)	(27)	(28)	(29)	(30)	(31)
01. Cening	95	84	179	63	69	132
02. Sukodadi	74	75	149	40	48	88
03. Kaliputih	198	229	427	140	130	270
04. Getas	204	264	468	242	211	453
05. Banyuringin	153	141	294	152	200	352
06. Kedungsari	115	103	218	114	102	216
07. Ngareanak	124	109	233	126	109	235
08. Singorojo	168	166	334	166	160	326
09. Cacaban	26	29	55	29	35	64
10. Kafirejo	103	105	208	106	118	224
11. Merbuh	191	189	380	134	145	279
12. Trayu	126	105	231	116	112	228
13. Kertosari	334	376	710	362	431	793
JUMLAH 2006	1.911	1.975	3.886	1.790	1.870	3.660
2005	1.915	1.977	3.892	1.802	1.883	3.685
2004	1.905	1.963	3.868	1.794	1.851	3.645

BPS Kabupaten Kendal

Sumber data : Monografi Desa 2006

Catatan :

Tabel : 3.10

**BANYAKNYA PENDUDUK MENURUT KELOMPOK UMUR
DAN JENIS KELAMIN
KECAMATAN SINGOROJO
TAHUN : 2006**

UMUR	LAKI-LAKI	PEREMPUAN	JUMLAH
(1)	(2)	(3)	(4)
0 - 4	2.668	2.687	5.355
5 - 9	2.567	2.567	5.134
10 - 14	2.464	2.460	4.924
15 - 19	2.361	2.284	4.645
20 - 24	2.262	2.246	4.508
25 - 29	2.227	2.238	4.465
30 - 39	2.586	2.902	5.488
40 - 49	2.569	2.470	5.039
50 - 59	1.911	1.975	3.886
60 keatas	1.790	1.870	3.660
JUMLAH 2006	23.405	23.699	47.104
2005	23.464	23.783	47.247
2004	23.332	23.637	46.969

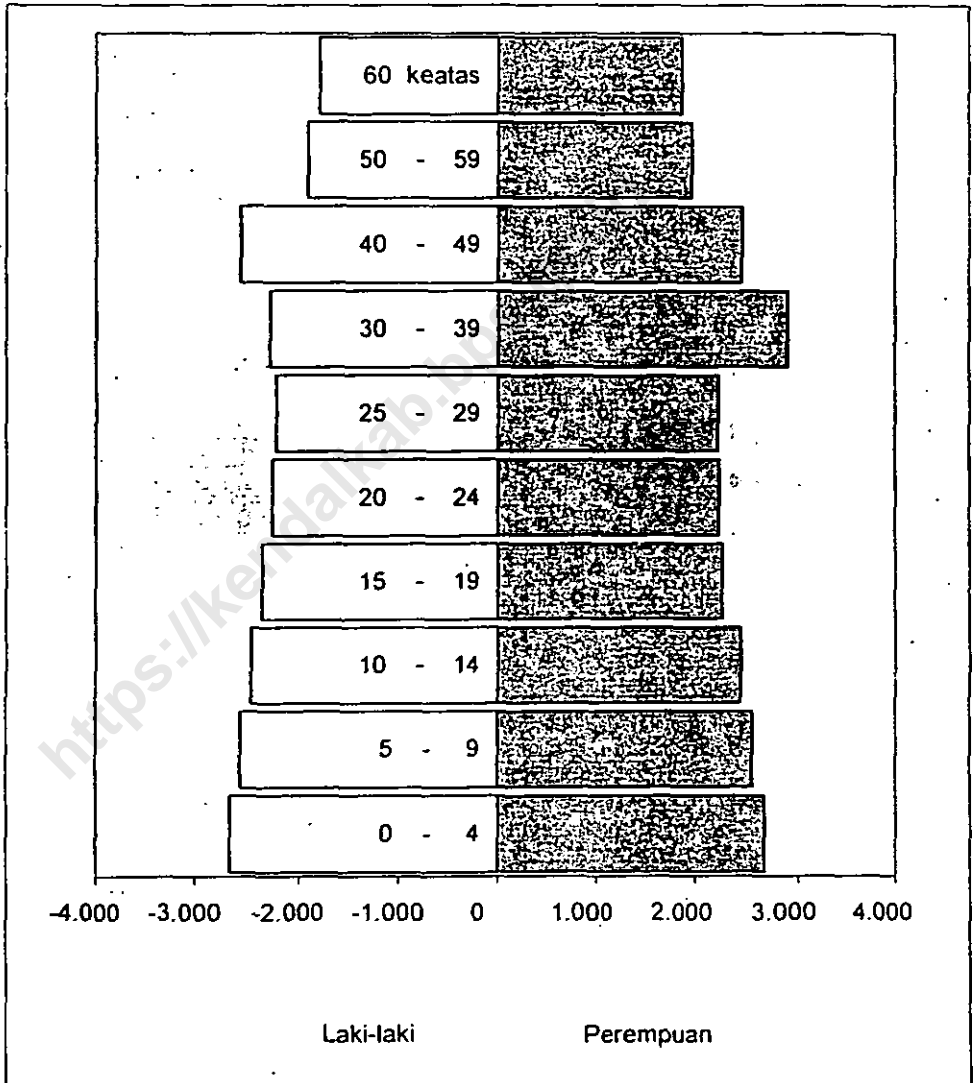
BPS Kabupaten Kendal

Sumber data : Statistik Kecamatan Singorojo

Catatan :

Grafik : 2

**BANYAKNYA PENDUDUK MENURUT KELOMPOK UMUR
DAN JENIS KELAMIN
KECAMATAN SINGOROJO
TAHUN : 2006**



Sumber data : Statistik Kecamatan Singorojo

Catatan :

Tabel : 3.11

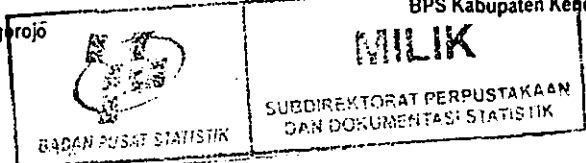
**BANYAKNYA PENDUDUK UMUR 5 - 6, 7 - 12, 13 - 15
KECAMATAN SINGOROJO**

TAHUN : 2006

DESA	5 - 6	7 - 12	13 - 15
(1)	(2)	(3)	(4)
01. Cening	163	455	215
02. Sukodadi	86	254	124
03. Kaliputih	215	576	355
04. Getas	258	788	340
05. Banyuringin	127	379	296
06. Kedungsari	109	316	152
07. Ngareanak	102	299	150
08. Singorojo	210	566	279
09. Cacaban	32	91	48
10. Kalirejo	98	292	144
11. Merbuh	158	462	227
12. Trayu	117	285	136
13. Kertosari	418	1.132	507
JUMLAH 2006	2.093	5.895	2.973
2005	2.114	5.944	3.015
2004	2.116	5.934	2.893

BPS Kabupaten Kendal

Sumber data : Statistik Kecamatan Singorojo
Catatan :



Tabel : 3.12

**BANYAKNYA MUTASI PENDUDUK
KECAMATAN SINGOROJO**

TAHUN : 2006

DESA	KELA- HIRAN	KEMA- TIAN	DATANG	PERGI
(1)	(2)	(3)	(4)	(5)
01. Cening	29	15	9	13
02. Sukodadi	18	6	0	11
03. Kaliputih	104	9	0	6
04. Getas	84	22	4	17
05. Banyuringin	82	5	1	5
06. Kedungsari	56	7	11	25
07. Ngareanak	34	11	2	19
08. Singorojo	86	13	0	8
09. Cacaban	11	0	0	12
10. Kalirejo	37	14	1	7
11. Merbuh	51	22	24	24
12. Trayu	38	4	0	11
13. Kertosari	173	25	17	22
JUMLAH 2006	803	153	69	180
2005	647	193	34	210
2004	220	157	86	185

BPS Kabupaten Kendal

Sumber data : Kantor Kecamatan Singorojo

Catatan :

Tabel : 3.13

**BANYAKNYA PENDUDUK DI ATAS 5 TAHUN
DIRINCI MENURUT PENDIDIKAN
KECAMATAN SINGOROJO
TAHUN : 2006**

DESA	TIDAK	TIDAK	BELUM	TAMAT SD	
	SEKOLAH	TAMAT SD			
(1)	(2)	(3)	(4)	(5)	
01. Cening	1.052	563	403	498	
02. Sukodadi	368	327	227	535	
03. Kaliputih	917	892	768	1.734	
04. Getas	1.083	1.079	775	1.835	
05. Banyuringin	269	421	460	1.298	
06. Kedungsari	118	173	351	965	
07. Ngareanak	68	82	339	1.039	
08. Singorojo	767	716	578	1.573	
09. Cacaban	35	27	98	403	
10. Kalirejo	335	191	295	1.046	
11. Merbuh	431	398	391	1.353	
12. Trayu	212	371	392	540	
13. Kertosari	781	927	918	2.891	
	JUMLAH 2006	6.436	6.167	5.995	15.710
	2005	6.585	6.215	6.024	15.722
	2004	6.658	6.226	5.916	15.579

BPS Kabupaten Kendal

Sumber data : Statistik Kecamatan Singorojo

Catatan :

Tabel : 3.13 (Lanjutan)

**BANYAKNYA PENDUDUK DI ATAS 5 TAHUN
DIRINCI MENURUT PENDIDIKAN
KECAMATAN SINGOROJO
TAHUN : 2006**

DESA	TAMAT		
	SLTP	SLTA	PT /AKADEMI
(1)	(6)	(7)	(8)
01. Cening	77	32	0
02. Sukodadi	41	32	2
03. Kaliputih	179	105	5
04. Getas	544	311	9
05. Banyuringin	349	229	15
06. Kedungsari	448	246	14
07. Ngareanak	496	254	30
08. Singorojo	192	58	9
09. Cacaban	51	30	1
10. Kalirejo	162	93	5
11. Merbuh	507	324	29
12. Trayu	467	162	11
13. Kertosari	1.278	619	25
JUMLAH 2006	4.791	2.495	155
2005	4.741	2.468	144
2004	4.694	2.449	137

BPS Kabupaten Kendal

Sumber data : Statistik Kecamatan Singorojo

Catatan :

Tabel : 3.14

**BANYAKNYA PENDUDUK DIATAS 10 TAHUN YANG BEKERJA
DIRINCI MENURUT MATA PENCAHARIAN
KECAMATAN SINGOROJO
TAHUN : 2006**

DESA	PERTANIAN		PERTAMBANGAN DAN PENGALIAN		INDUSTRI PENGOLAHAN	
	PENGU- SAHA	BURUH	PENGU- SAHA	BURUH	PENGU- SAHA	BURUH
(1)	(2)	(3)	(4)	(5)	(6)	(7)
01. Cening	756	676	2	0	22	16
02. Sukodadi	441	421	0	0	5	9
03. Kaliputih	1.297	1.190	0	6	13	39
04. Getas	2.016	1.592	0	0	14	53
05. Banyuringin	1.042	870	0	27	124	37
06. Kedungsari	664	593	0	0	13	198
07. Ngareanak	749	709	0	0	8	23
08. Singorojo	1.128	1.169	10	47	29	19
09. Cacaban	189	178	0	0	3	3
10. Kalirejo	647	572	0	0	6	9
11. Merbuh	942	969	0	0	15	76
12. Trayu	541	478	0	0	7	129
13. Kertosari	2.012	2.363	2	3	17	126
JUMLAH 2006	12.424	11.780	14	83	276	737
2005	12.579	11.965	14	83	277	736
2004	12.539	11.952	6	100	237	738

Sumber data : Monografi Desa 2006

Catatan :

Tabel : 3.14 (lanjutan)

**BANYAKNYA PENDUDUK DI ATAS 10 TAHUN YANG BEKERJA
DIRINCI MENURUT MATA PENCAHARIAN
KECAMATAN SINGOROJO
TAHUN : 2006**

DESA	LISTRIK, GAS AIR MINUM		BANGUNAN/ KONSTRUKSI		PERDAGANGAN HOTEL	
	PENGU SAHA	BURUH	PENGU SAHA	BURUH	PENGU SAHA	BURUH
(1)	(7)	(8)	(9)	(10)	(11)	(12)
01. Cening	0	0	0	32	24	10
02. Sukodadi	0	0	0	23	19	7
03. Kaliputih	0	0	0	111	33	21
04. Getas	0	0	0	52	53	12
05. Banyuringin	0	0	0	36	39	9
06. Kedungsari	1	1	0	127	37	15
07. Ngareanak	2	2	0	35	44	16
08. Singorojo	0	0	0	64	48	11
09. Cacaban	0	0	0	23	14	8
10. Kalirejo	0	0	0	61	32	4
11. Merbuh	0	0	1	109	71	33
12. Trayu	0	0	0	38	41	11
13. Kertosari	3	3	0	178	226	31
JUMLAH 2006	6	6	1	889	681	188
2005	6	6	1	882	690	178
2004	0	1	0	855	603	189

BPS Kabupaten Kendal

Sumber data : Statistik Kec.Singorojo

Catatan :

Tabel : 3.14 (lanjutan)

**BANYAKNYA PENDUDUK DI ATAS 10 TAHUN YANG BEKERJA
DIRINCI MENURUT MATA PENCAHARIAN
KECAMATAN SINGOROJO
TAHUN : 2006**

DESA	PENGANGKUTAN/ KOMUNIKASI		KEUANGAN/ PERSEWAAN		JASA-JASA		JUMLAH	
	PENGU SAHA	BURUH	PENGU SAHA	BURUH	PENGU SAHA	BURUH		
(1)	(7)	(8)	(9)	(10)	(11)	(12)	(13)	
01. Cening		6	2	0	0	3	47	1.596
02. Sukodadi		3	1	0	0	2	23	954
03. Kaliputih		6	5	1	0	6	56	2.784
04. Getas		18	8	2	5	9	72	3.906
05. Banyuringin		14	6	1	6	2	44	2.257
06. Kedungsari		16	12	1	3	6	95	1.782
07. Ngareanak		16	7	3	9	15	186	1.824
08. Singorojo		19	7	0	2	6	71	2.630
09. Cacaban		4	2	1	0	1	36	462
10. Kalirejo		9	3	2	1	5	53	1.404
11. Merbuh		27	41	4	18	11	101	2.418
12. Trayu		8	12	0	6	9	168	1.448
13. Kertosari		61	19	6	8	43	413	5.514
	JUMLAH 2006	207	125	21	58	118	1.365	28.979
	2005	194	124	16	49	113	1.391	29.304
	2004	182	138	14	50	119	1.467	29.364

BPS Kabupaten Kendal

Sumber data : Statistik Kec.Singorojo

Catatan :

Tabel : 4.1.

**BANYAKNYA PUS AKSEPTOR KB AKTIF
KECAMATAN SINGOROJO**

TAHUN : 2006

DESA	PUS	KONTRASEPSI			
		IUD	PIL	KONDOM	
(1)	(2)	(3)	(4)	(5)	
01. Cening	772	14	192	0	
02. Sukodadi	384	68	96	0	
03. Kaliputih	1.072	80	193	0	
04. Getas	1.144	72	215	0	
05. Banyuringin	710	37	129	0	
06. Kedungsari	563	10	93	0	
07. Ngareanak	507	39	52	0	
08. Singorojo	924	79	115	0	
09. Cacaban	167	25	8	0	
10. Kalirejo	458	23	90	0	
11. Merbuh	848	19	137	0	
12. Trayu	478	16	84	0	
13. Kertosari	1.737	35	329	0	
JUMLAH 2006		9.764	517	1.733	0
2005		9.234	577	1.457	0
2004		9.234	577	1.457	0

BPS Kabupaten Kendal

Sumber data : PPLKB Kecamatan Singorojo

Catatan :

Tabel : 4.1. (lanjutan)

BANYAKNYA PUS AKSEPTOR KB AKTIF
KECAMATAN SINGOROJO

TAHUN : 2006

DESA	KONTRASEPSI					
	INP	SUNTIK	MOP	MOW	JUMLAH	
(1)	(6)	(7)	(8)	(9)	(10)	
01. Cening	92	170	66	17	1.323	
02. Sukodadi	15	83	6	14	656	
03. Kaliputih	138	241	51	20	1.795	
04. Getas	85	232	6	66	1.820	
05. Banyuringin	96	170	26	48	1.216	
06. Kedungsari	98	124	2	59	949	
07. Ngareanak	23	231	4	46	902	
08. Singorojo	32	382	1	23	1.556	
09. Cacaban	10	57	2	15	284	
10. Kalirejo	38	125	0	59	793	
11. Merbuh	124	243	3	71	1.445	
12. Trayu	21	173	2	26	800	
13. Kertosari	27	725	2	46	2.901	
	JUMLAH 2006	799	2.956	171	510	16.450
	2005	983	3.123	178	488	16.040
	2004	983	3.123	178	488	16.040

BPS Kabupaten Kendal

Sumber data : PPLKB Kecamatan Singorojo

Catatan :

Tabel : 4.2

**JUMLAH PESERTA KB MENURUT JALUR PELAYANAN
KECAMATAN SINGOROJO
TAHUN : 2006**

DESA	PEMERINTAH	SWASTA	JUMLAH
(1)	(2)	(3)	(4)
01. Cening	522	29	551
02. Sukodadi	277	5	282
03. Kaliputih	659	64	723
04. Getas	609	67	676
05. Banyuringin	480	26	506
06. Kedungsari	370	16	386
07. Ngareanak	382	13	395
08. Singorojo	577	55	632
09. Cacaban	109	8	117
10. Kalirejo	322	13	335
11. Merbuh	563	34	597
12. Trayu	295	27	322
13. Kertosari	1.098	66	1.164
JUMLAH 2006	6.263	423	6.686
2005	5.540	1.016	6.556
2004	5.540	1.016	6.556

BPS Kabupaten Kendal

Sumber data : PPLKB Kecamatan Singorojo
Catatan :

Tabel : 5.1

**BANYAKNYA PEMELUK AGAMA
KECAMATAN SINGOROJO
TAHUN : 2006**

DESA	ISLAM	KRISTEN		BUDHA	HINDU	LAINNYA
		PROT.	KTL.			
(1)	(2)	(3)	(4)	(5)	(6)	(7)
01. Cening	3.055	0	18	0	0	0
02. Sukodadi	1.648	78	6	0	0	0
03. Kaliputih	5.139	2	0	0	0	0
04. Getas	6.127	76	73	0	0	0
05. Banyuringin	3.320	44	20	0	0	0
06. Kedungsari	2.608	41	9	0	0	0
07. Ngareanak	2.406	131	17	0	0	0
08. Singorojo	4.351	0	0	0	0	0
09. Cacaban	713	0	0	0	0	0
10. Kalirejo	2.129	106	0	0	161	0
11. Merbuh	3.817	15	4	0	0	0
12. Trayu	2.391	12	6	0	0	0
13. Kertosari	8.569	0	12	0	0	0
JUMLAH 2006	46.273	505	165	0	161	0
2005	46.422	498	165	1	161	0
2004	46.162	479	164	1	159	0

BPS Kabupaten Kendal

Sumber data : Monografi Desa 2006

Catatan :

Tabel : 5.2

**BANYAKNYA TEMPAT IBADAH
KECAMATAN SINGOROJO**

TAHUN : 2006

DESA	MASJID	MUSHOLA	GEREJA	KUIL PURA
(1)	(2)	(3)	(4)	(5)
01. Cening	5	6	1	0
02. Sukodadi	3	4	1	0
03. Kaliputih	8	15	0	0
04. Getas	10	19	1	0
05. Banyuringin	5	12	1	0
06. Kedungsari	3	8	0	0
07. Ngareanak	2	10	1	0
08. Singorojo	6	10	0	0
09. Cacaban	1	5	0	0
10. Kalirejo	4	6	1	1
11. Merbuh	7	11	0	0
12. Trayu	3	5	0	0
13. Kertosari	6	26	0	0
JUMLAH 2006	63	137	6	1
2005	61	136	6	1
2004	61	117	5	1

BPS Kabupaten Kendal

Sumber data : Statistik Desa di Kecamatan Singorojo
Catatan :

Tabel : 5.3

PESERTA CALON JAMAAH HAJI
KECAMATAN SINGOROJO
TAHUN: 2004- 2006

DESA	2.004	2.005	2.006
(1)	(2)	(3)	(4)
01. Cening	0	0	0
02. Sukodadi	0	0	0
03. Kaliputih	0	0	3
04. Getas	0	0	1
05. Banyuringin	0	0	0
06. Kedungsari	1	0	0
07. Ngareanak	0	0	2
08. Singorojo	0	2	1
09. Cacaban	1	0	0
10. Kalirejo	0	0	0
11. Merbuh	0	0	3
12. Trayu	0	0	0
13. Kertosari	10	6	6
JUMLAH	12	8	16

BPS Kabupaten Kendal

Sumber data : KUA Kecamatan Singorojo

Catatan :

Tabel : 5.4

**BANYAKNYA ULAMA, MUBALIGH, DAN KHOTIB
KECAMATAN SINGOROJO
TAHUN : 2006**

DESA	ULAMA	MUBALIGH	KHOTIB
(1)	(2)	(3)	(4)
01. Cening	0	2	10
02. Sukodadi	1	0	4
03. Kaliputih	3	1	21
04. Getas	4	1	27
05. Banyuringin	5	1	16
06. Kedungsari	2	1	10
07. Ngareanak	3	1	8
08. Singorojo	6	1	18
09. Cacaban	0	0	3
10. Kalirejo	0	0	12
11. Merbuh	2	1	24
12. Trayu	2	0	12
13. Kertosari	7	1	27
JUMLAH 2006	35	10	192
2005	35	8	186
2004	35	8	186

BPS Kabupaten Kendal

Sumber data : KUA Kecamatan Singorojo

Catatan :

Tabel :5.5

**BANYAKNYA NIKAH, TALAK, CERAI DAN RUJUK
KECAMATAN SINGOROJO**

TAHUN : 2006

DESA	NIKAH	TALAK	CERAI	RUJUK
(1)	(2)	(3)	(4)	(5)
01. Cening	41	3	2	0
02. Sukodzdi	16	0	1	0
03. Kaliputih	58	3	6	0
04. Getas	63	1	4	0
05. Banyuringin	44	3	0	0
06. Kedungsari	30	2	2	0
07. Ngareanak	33	1	0	0
08. Singorojo	48	3	5	0
09. Cacaban	5	0	0	0
10. Kalirejo	21	0	0	0
11. Merbuh	40	0	4	0
12. Trayu	25	0	3	0
13. Kertosari	103	6	6	0
JUMLAH 2006	527	22	33	0
2005	446	14	43	0
2004	526	19	32	0

BPS Kabupaten Kendal

Sumber data : KUA Kecamatan Singorojo

Catatan :

Tabel : 6.1

BANYAKNYA SEKOLAH TK, MURID DAN GURU
KECAMATAN SINGOROJO

TAHUN : 2006

DESA	SEKOLAH	MURID	GURU
(1)	(2)	(3)	(4)
01. Cening	1	38	2
02. Sukodadi	1	21	3
03. Kaliputih	0	0	0
04. Getas	1	27	2
05. Banyuringin	2	55	4
06. Kedungsari	2	73	6
07. Ngareanak	1	57	4
08. Singorojo	1	30	2
09. Cacaban	1	22	2
10. Kalirejo	1	20	3
11. Merbuh	1	35	2
12. Trayu	1	44	2
13. Kertosari	2	56	4
JUMLAH 2006	15	478	38
2005	16	494	33
2004	12	311	24

BPS Kabupaten Kendal

Sumber data : Masing-masing Sekolah di Kecamatan Singorojo

Catatan :

Tabel : 6.2

BANYAKNYA SEKOLAH DASAR NEGERI, MURID DAN GURU
KECAMATAN SINGOROJO

TAHUN : 2006

DESA	SEKOLAH	MURID	GURU
(1)	(2)	(3)	(4)
01. Cening	3	416	15
02. Sukodadi	2	211	11
03. Kaliputih	4	640	29
04. Getas	5	872	39
05. Banyuringin	4	417	28
06. Kedungsari	2	346	18
07. Ngareanak	2	307	19
08. Singorojo	4	598	41
09. Cacaban	1	90	8
10. Kalirejo	2	261	16
11. Merbuh	2	371	17
12. Trayu	2	392	17
13. Kertosari	4	659	43
JUMLAH 2006	37	5.580	301
2005	37	5.307	310
2004	37	5.453	259

BPS Kabupaten Kendal

Sumber data : Masing-masing Sekolah di Kecamatan Singorojo
Catatan :

Tabel : 6.3

**BANYAKNYA MADRASAH IBTIDAIYAH, MURID DAN GURU
KECAMATAN SINGOROJO**

TAHUN : 2006

DESA	SEKOLAH	MURID	GURU
(1)	(2)	(3)	(4)
01. Cening	0	0	0
02. Sukodadi	0	0	0
03. Kaliputih	1	151	8
04. Getas	0	0	0
05. Banyuringin	0	0	0
06. Kedungsari	0	0	0
07. Ngareanak	0	0	0
08. Singorojo	0	0	0
09. Cacaban	0	0	0
10. Kalirejo	0	0	0
11. Merbuh	0	0	0
12. Trayu	0	0	0
13. Kertosari	1	270	11
JUMLAH 2006	2	421	19
2005	2	436	19
2004	2	463	15

BPS Kabupaten Kendal

Sumber data : Masing-masing Sekolah di Kecamatan Singorojo

Catatan :

Tabel : 6.4

**BANYAKNYA SEKOLAH LANJUTAN PERTAMA NEGERI, MURID DAN GURU
KECAMATAN SINGOROJO**

TAHUN : 2006

DESA	SEKOLAH	MURID	GURU
(1)	(2)	(3)	(4)
01. Cening	1	141	12
02. Sukodadi	0	0	0
03. Kaliputih	0	0	0
04. Getas	0	0	0
05. Banyuringin	1	320	21
06. Kedungsari	0	0	0
07. Ngareanak	1	491	30
08. Singorojo	0	0	0
09. Cacaban	0	0	0
10. Kalirejo	0	0	0
11. Merbuh	1	684	45
12. Trayu	0	0	0
13. Kertosari	0	0	0
JUMLAH 2006	4	1.636	108
2005	4	1.327	82
2004	4	1.356	71

BPS Kabupaten Kendal

Sumber data : Masing-masing Sekolah di Kecamatan Singorojo

Catatan : Termasuk SLTP Kejuruan Negeri

Tabel : 6.5

BANYAKNYA MADRASAH TSANAWIYAH, MURID DAN GURU
KECAMATAN SINGOROJO

TAHUN : 2006

DESA	SEKOLAH	MURID	GURU
(1)	(2)	(3)	(4)
01. Cening	0	0	0
02. Sukodadi	0	0	0
03. Kaliputih	0	0	0
04. Getas	0	0	0
05. Banyuringin	1	133	15
06. Kedungsari	0	0	0
07. Ngareanak	1	58	15
08. Singorojo	1	208	17
09. Cacaban	0	0	0
10. Kalirejo	0	0	0
11. Merbuh	0	0	0
12. Trayu	0	0	0
13. Kertosari	1	204	16
JUMLAH 2006	4	603	63
2005	4	537	65
2004	4	516	56

BPS Kabupaten Kendal

Sumber data : Masing-masing Sekolah di Kecamatan Singorojo

Catatan :

Tabel : 6.6

**BANYAKNYA SEKOLAH LANJUTAN ATAS NEGERI, MURID DAN GURU
KECAMATAN SINGOROJO**

TAHUN : 2006

DESA	SEKOLAH	MURID	GURU
(1)	(2)	(3)	(4)
01. Cening	0	0	0
02. Sukodadi	0	0	0
03. Kaliputih	0	0	0
04. Getas	0	0	0
05. Banyuringin	0	0	0
06. Kedungsari	1	230	19
07. Ngareanak	0	0	0
08. Singorojo	0	0	0
09. Cacaban	0	0	0
10. Kalirejo	0	0	0
11. Merbuh	0	0	0
12. Trayu	0	0	0
13. Kertosari	0	0	0
JUMLAH 2006	1	230	19
2005	1	117	16
2004	0	0	0

BPS Kabupaten Kendal

Sumber data : Masing-masing Sekolah di Kecamatan Singorojo
Catatan :

Tabel : 7.1

**BANYAKNYA DOKTER, TENAGA MEDIS (MANTRI KESEHATAN),
BIDAN, DUKUN BAYI, DAN JURU SUNAT
KECAMATAN SINGOROJO
TAHUN : 2006**

DESA	DOKTER	MANTRI KES.	BIDAN	DUKUN BAYI	JURU SUNAT
(1)	(2)	(3)	(4)	(5)	(6)
01. Cening	0	1	1	4	0
02. Sukodadi	0	0	1	3	0
03. Kaliputih	0	0	1	10	0
04. Getas	0	0	1	8	0
05. Banyuringin	0	1	1	5	0
06. Kedungsari	0	1	1	2	0
07. Ngareanak	2	2	0	2	0
08. Singorojo	0	1	1	5	0
09. Cacaban	0	0	1	0	0
10. Kalirejo	0	0	1	3	0
11. Merbuh	0	0	2	2	0
12. Trayu	0	0	1	3	0
13. Kertosari	1	4	8	12	0
JUMLAH 2006	3	10	20	59	0
2005	3	5	13	46	0
2004	3	5	13	47	0

BPS Kabupaten Kendal

Sumber data : Puskesmas Kecamatan Singorojo

Catatan :

Tabel : 7.2

BANYAKNYA FASILITAS KESEHATAN
KECAMATAN SINGOROJO

TAHUN : 2006

DESA	RSU	PUSKESMAS	PUSKESMAS PEMBANTU
(1)	(2)	(3)	(4)
01. Cening	0	0	0
02. Sukodadi	0	0	0
03. Kaliputih	0	0	0
04. Getas	0	0	0
05. Banyuringin	0	0	1
06. Kedungsari	0	0	0
07. Ngareanak	0	1	0
08. Singorojo	0	0	0
09. Cacaban	0	0	0
10. Kalirejo	0	0	0
11. Merbuh	0	0	1
12. Trayu	0	0	0
13. Kertosari	0	1	0
JUMLAH 2006	0	2	2
2005	0	2	2
2004	0	2	2

BPS Kabupaten Kendal

Sumber data: Puskesmas Kecamatan Singorojo

Catatan :

Tabel : 7.2 (lanjutan)

BANYAKNYA FASILITAS KESEHATAN
KECAMATAN SINGOROJO

TAHUN : 2006

DESA	DOKTER	DOKTER	RUMAH
	UMUM	GIGI	BERSALIN
(1)	(5)	(6)	(7)
01. Cening	0	0	0
02. Sukodadi	0	0	0
03. Kaliputih	0	0	0
04. Getas	0	0	1
05. Banyuringin	0	0	1
06. Kedungsari	0	0	1
07. Ngareanak	2	0	0
08. Singorojo	0	0	1
09. Cacaban	0	0	0
10. Kalirejo	0	0	1
11. Merbuh	0	0	1
12. Trayu	0	0	0
13. Kertosari	1	0	2
JUMLAH 2006	3	0	8
2005	3	0	9
2004	3	0	9

BPS Kabupaten Kendal

Sumber data: Puskesmas Kecamatan Singorojo

Catatan :

Tabel : 7.3

**BANYAKNYA SARANA AIR BERSIH
KECAMATAN SINGOROJO**

TAHUN : 2006

DESA	SUMUR	SPT	SUMUR	PELANG- GAN
	ARTETIS		GALI	PAM
(1)	(2)	(3)	(4)	(5)
01. Cening	0	0	56	0
02. Sukodadi	0	0	24	0
03. Kaliputih	0	0	114	0
04. Getas	0	0	194	0
05. Banyuringin	1	0	116	0
06. Kedungsari	2	0	128	0
07. Ngareanak	5	0	124	0
08. Singorojo	1	0	139	0
09. Cacaban	1	0	89	0
10. Kalirejo	3	0	112	0
11. Merbuh	1	0	649	0
12. Trayu	2	0	296	0
13. Kertosari	14	0	305	0
<hr/>				
JUMLAH 2006	30	0	2.346	0
2005	18	0	2.163	0
2004	15	0	2.142	0

BPS Kabupaten Kendal

Sumber data : Puskesmas Kecamatan Singorojo

Catatan :

Tabel : 7.4

BANYAKNYA JAMBAK UMUM, INPRES, DAN SWADAYA
KECAMATAN SINGOROJO

TAHUN : 2006

DESA	UMUM	INPRES	SWADAYA
(1)	(2)	(3)	(4)
01. Cening	0	0	103
02. Sukodadi	0	4	92
03. Kaliputih	0	0	288
04. Getas	0	40	644
05. Banyuringin	0	0	531
06. Kedungsari	0	0	465
07. Ngareanak	0	0	560
08. Singorojo	0	0	511
09. Cacaban	0	0	133
10. Kalirejo	0	0	531
11. Merbuh	0	0	812
12. Trayu	0	0	386
13. Kertosari	0	0	1.729
JUMLAH 2006	0	44	6.785
2005	0	44	6.664
2004	0	44	6.596

BPS Kabupaten Kendal

Sumber data : Puskesmas Kecamatan Singorojo

Catatan :

Tabel : 8.1

**LUAS PANEN DAN PRODUKSI PADI SAWAH DAN PADI GOGO
KECAMATAN SINGOROJO**

TAHUN : 2006

DESA	PADI SAWAH		PADI GOGO	
	LUAS (Ha)	PRODUKSI (Ton)	LUAS (Ha)	PRODUKSI (Ton)
(1)	(2)	(3)	(4)	(5)
01. Cening	264,90	1.297,97	14,58	27,71
02. Sukodadi	148,06	666,37	24,22	46,02
03. Kaliputih	595,11	2.674,59	7,04	13,38
04. Getas	378,72	1.743,08	4,58	9,62
05. Banyuningin	80,55	342,86	5,72	10,87
06. Kedungsari	96,06	441,85	4,02	8,45
07. Ngareanak	0,00	0,00	20,80	39,56
08. Singorojo	324,79	1.460,56	10,57	22,20
09. Cacaban	38,27	162,73	52,52	99,78
10. Kalirejo	31,38	135,92	126,78	240,88
11. Merbuh	199,47	881,64	25,28	48,03
12. Trayu	95,39	429,25	10,74	19,32
13. Kertosari	321,48	1.318,89	18,15	34,46
JUMLAH 2006	2.574,18	11.555,71	325,00	620,28
2005	2.342,68	10.513,56	320,02	610,60
2004	2.447,41	10.726,54	304,00	581,20

BPS Kabupaten Kendal

Sumber data : KCD Kecamatan Singorojo

Catatan :

Tabel : 8.2

**LUAS PANEN DAN PRODUKSI PADI DAN JAGUNG
KECAMATAN SINGOROJO**

TAHUN : 2006

DESA	PADI		JAGUNG	
	LUAS	PRODUKSI	LUAS	PRODUKSI
	(Ha)	(Ton)	(Ha)	(Ton)
(1)	(2)	(3)	(4)	(5)
01. Cening	279,48	1.325,68	181,60	744,56
02. Sukodadi	172,28	712,39	149,47	582,94
03. Kaliputih	602,15	2.687,97	397,43	1.372,23
04. Getas	383,30	1.752,70	256,00	1.049,60
05. Banyuringin	86,27	353,73	110,40	574,17
06. Kedungsari	100,08	450,30	126,75	532,35
07. Ngareanak	20,80	39,56	70,55	366,85
08. Singorojo	335,36	1.482,76	104,00	426,40
09. Cacaban	90,79	262,51	114,80	447,72
10. Kalirejo	158,16	376,80	173,40	676,28
11. Merbuh	224,75	929,67	166,20	614,66
12. Trayu	106,13	448,57	76,54	398,00
13. Kertosari	339,63	1.353,35	247,56	891,24
JUMLAH 2006	2.899,18	12.175,99	2.164,70	8.677,00
2005	2.662,70	11.124,16	1.825,40	7.589,50
2004	2.751,41	11.307,74	1.785,00	7.129,60

BPS Kabupaten Kendal

Sumber data : KCD Kecamatan Singorojo

Catatan :

Tabel : 8.3

**LUAS PANEN DAN PRODUKSI UBI KAYU DAN UBI JALAR
KECAMATAN SINGOROJO**

TAHUN : 2006

DESA	UBI KAYU		UBI JALAR	
	LUAS	PROD	LUAS	PROD
	(Ha)	(Ton)	(Ha)	(Ton)
(1)	(2)	(3)	(4)	(5)
01. Cening	3,00	46,20	0,00	0,00
02. Sukodadi	3,00	48,90	0,00	0,00
03. Kaliputih	3,30	52,14	0,00	0,00
04. Getas	2,30	36,34	0,90	13,14
05. Banyuringin	1,20	19,18	2,30	31,86
06. Kedungsari	6,35	102,27	0,70	8,22
07. Ngareanak	4,65	74,54	0,50	7,20
08. Singorojo	1,60	24,96	0,00	0,00
09. Cacaban	1,30	20,28	0,00	0,00
10. Kalirejo	3,60	59,98	0,60	8,70
11. Merbuh	2,10	32,76	2,60	35,00
12. Trayu	3,45	55,82	0,00	0,00
13. Kertosari	4,15	66,65	0,00	0,00
JUMLAH 2006	40,00	640,02	7,60	104,12
2005	41,50	653,16	7,00	101,34
2004	35,00	544,58	7,00	101,34

BPS Kabupaten Kendal

Sumber data : KCD Kecamatan Singorojo

Catatan :

Tabel : 8.4

PRODUKSI TANAMAN PERDAGANGAN
KECAMATAN SINGOROJO

TAHUN : 2006

TAHUN	KELAPA	AREN	KAPOK
(1)	(Butir) (2)	(Kw) (3)	(Kw) (4)
1999	139.200,00	21,00	281,75
2000	185.750,00	20,00	200,29
2001	254.849,00	19,50	195,42
2002	267.953,00	23,40	190,50
2003	276.684,00	21,93	192,49
2004	280.770,00	21,15	191,10
2005	288,60	20,14	180,20
2006	157,44	37,41	153,70

BPS Kabupaten Kendal

Sumber data : Petugas Perkebunan Singorojo

Catatan :

Tabel : 8.4 (lanjutan)

PRODUKSI TANAMAN PERDAGANGAN
KECAMATAN SINGOROJO

TAHUN : 2006

TAHUN	CENGKEH	KOPI	KEMUKUS
(1)	(Kw) (5)	(Kw) (6)	(Kw) (7)
1999	15,60	1.304,50	78,50
2000	13,00	2.314,10	50,00
2001	33,20	3.463,70	44,20
2002	41,50	3.665,50	48,18
2003	40,90	3.726,45	53,30
2004	40,90	3.726,45	53,30
2005	42,60	4.161,50	49,40
2006	43,20	5.322,93	49,25

BPS Kabupaten Kendal

Sumber data : Petugas Perkebunan Kecamatan Singorojo

Catatan :

Tabel : 8.5

**BANYAKNYA UNGGAS
KECAMATAN SINGOROJO
TAHUN : 2006**

DESA	AYAM	AYAM RAS	AYAM RAS
	KAMPUNG	PETELOR	PEDAGING
(1)	(2)	(3)	(4)
01. Cening	10.088	0	0
02. Sukodadi	1.512	0	0
03. Kaliputih	43.286	0	0
04. Getas	9.922	0	0
05. Banyuringin	3.447	0	0
06. Kedungsari	1.736	105.136	0
07. Ngareanak	5.218	0	0
08. Singorojo	2.026	0	0
09. Cacaban	834	0	0
10. Kallrejo	3.765	0	0
11. Merbuh	7.255	0	4.920
12. Trayu	5.721	0	0
13. Kertosari	15.529	122.400	0
	JUMLAH 2006	110.339	227.536
	2005	109.711	4.500
	2004	102.231	3.100

BPS Kabupaten Kendal

Sumber data : Petugas Peternakan Kecamatan Singorojo

Catatan :

Tabel : 8.5 (lanjutan)

**BANYAKNYA UNGGAS
KECAMATAN SINGOROJO**

TAHUN : 2006

DESA	ITIK BEBEK	ITIK MANILA	BURUNG PUYUH	ANGSA
(1)	(6)	(7)	(8)	(9)
01. Cening	59	33	0	0
02. Sukodadi	47	38	0	0
03. Kaliputih	498	262	0	0
04. Getas	224	75	0	0
05. Banyuringin	0	67	300	0
06. Kedungsari	143	26	0	0
07. Ngaraanak	125	39	0	15
08. Singorojo	695	144	0	0
09. Cacaban	0	0	0	0
10. Kalirejo	0	57	0	0
11. Merbuh	133	182	0	0
12. Trayu	231	91	0	25
13. Kertosari	989	393	0	0
JUMLAH 2006	3.144	1.417	300	40
2005	3.290	1.174	300	60
2004	3.910	987	500	92

BPS Kabupaten Kendal

Sumber data : Petugas Peternakan Kecamatan Singorojo

Catatan :

Tabel : 8.6

**BANYAKNYA TELOR UNGGAS
KECAMATAN SINGOROJO**

TAHUN : 2006

DESA	AYAM	AYAM RAS	ITIK /	BURUNG
	RAS	BURAS	BEBEK	PUYUH
	(Kg)	(Kg)	(Kg)	(Kg)
(1)	(2)	(3)	(4)	(5)
01. Cening	0	2.527	592	0
02. Sukodadi	0	594	531	0
03. Kaliputih	0	8.722	5.944	0
04. Getas	0	288	3.053	0
05. Banyuringin	0	949	0	4.132
06. Kedungsari	684.357	576	1.886	0
07. Ngareanak	0	1.972	1.950	0
08. Singorojo	0	305	7.965	0
09. Cacaban	0	266	0	0
10. Kallrejo	0	740	0	0
11. Merbuh	0	2.203	1.775	0
12. Trayu	0	1.443	3.605	0
13. Kertosari	832.310	4.525	12.747	0
JUMLAH 2006	1.516.667	25.110	40.048	4.132
2005	1.444.000	23.278	41.356	0
2004	0	21.750	0	0

BPS Kabupaten Kendal

Sumber data : Petugas Peternakan Kecamatan Singorojo

Catatan :

Tabel : 8.7

BANYAKNYA TERNAK
KECAMATAN SINGOROJO
TAHUN : 2006

DESA	SAPI BIASA	SAPI PERAH	KERBAU	KUDA
(1)	(2)	(3)	(4)	(5)
01. Cening	262	0	15	0
02. Sukodadi	55	0	58	0
03. Kaliputih	159	0	79	0
04. Getas	120	0	85	0
05. Bahyuringin	98	0	26	0
06. Kedungsari	159	0	30	4
07. Ngareanak	48	2	0	0
08. Singorojo	41	0	62	0
09. Cacaban	21	0	18	0
10. Kalirejo	79	0	37	0
11. Merbuh	48	0	86	4
12. Trayu	47	0	24	0
13. Kertosari	44	0	448	0
JUMLAH 2006	1.181	2	968	8
2005	1.100	2	973	8
2004	1.016	2	967	8

BPS Kabupaten Kendal

Sumber data : Petugas Peternakan Kecamatan Singorojo

Catatan :

Tabel : 8.7 (lanjutan)

**BANYAKNYA TERNAK
KECAMATAN SINGOROJO**

TAHUN : 2006

DESA	KAMBING	DOMBA	BABI
(1)	(6)	(7)	(8)
01. Cening	1.115	122	0
02. Sukodadi	300	0	0
03. Kaliputih	1.254	0	0
04. Getas	996	36	0
05. Banyuringin	719	32	0
06. Kedungsari	155	0	0
07. Ngareanak	892	22	0
08. Singorojo	594	38	0
09. Cacaban	260	0	0
10. Kalirejo	288	0	0
11. Merbuh	527	27	0
12. Trayu	570	45	0
13. Kertosari	733	30	125
JUMLAH 2006	8.403	352	125
2005	7.892	276	40
2004	7.499	138	72

BPS Kabupaten Kendal

Sumber data : Petugas Peternakan Kecamatan Singorojo

Catatan :

Tabel : 9.1

**BANYAKNYA SARANA ANGKUTAN DARAT
KENDARAAN BERMOTOR
KECAMATAN SINGOROJO
TAHUN : 2006**

DESA	MOBIL PENUMPANG UMUM	BUS	TRUK	MOBIL PRIBADI/ DINAS	SEPEDA MOTOR
(1)	(2)	(3)	(4)	(5)	(6)
01. Cening	0	0	0	1	21
02. Sukodadi	0	0	0	4	19
03. Kaliputih	7	0	1	6	38
04. Getas	5	0	3	9	72
05. Banyuringin	3	0	1	12	54
06. Kedungsari	6	2	3	11	47
07. Ngareanak	7	0	0	15	83
08. Singorojo	3	0	0	2	86
09. Cacaban	0	0	0	2	33
10. Kalirejo	2	0	0	5	66
11. Merbuh	15	0	9	29	155
12. Trayu	5	0	5	14	87
13. Kertosari	11	0	10	18	128
JUMLAH 2006	64	2	32	128	889
2005	54	2	29	118	779
2004	46	2	28	111	752

BPS Kabupaten Kendal

Sumber data : Statistik Kecamatan Singorojo

Catatan :

Tabel : 9.2

**BANYAKNYA SARANA ANGKUTAN DARAT
KENDARAAN TAK BERMOTOR
KECAMATAN SINGOROJO
TAHUN : 2006**

DESA	DOKAR	GEROBAK DORONG	GEROBAK HEWAN	BECAK	SEPEDA
(1)	(2)	(3)	(4)	(5)	(6)
01. Cening	0	0	0	0	0
02. Sukodadi	0	0	0	0	64
03. Kaliputih	0	0	0	0	75
04. Getas	0	0	0	0	63
05. Banyuringin	0	0	0	0	38
06. Kedungsari	4	0	0	1	51
07. Ngareanak	0	0	0	0	109
08. Singorojo	0	0	0	0	22
09. Cacaban	0	0	0	0	28
10. Kalirejo	0	0	0	0	105
11. Merbuh	4	0	0	1	223
12. Trayu	0	0	0	0	62
13. Kertosari	0	0	0	0	176
JUMLAH 2006	8	0	0	2	1.016
2005	8	0	0	2	981
2004	8	0	0	2	969

BPS Kabupaten Kendal

Sumber data : Statistik Kecamatan Singorojo

Catatan :

Tabel : 9.3

**JENIS PERMUKAAN, KONDISI, DAN KELAS JALAN
KECAMATAN SINGOROJO**

TAHUN : 2006

KEADAAN	PANJANG JALAN		
	2004	2005	2006
	(Km)	(Km)	(Km)
(1)	(2)	(3)	(4)
I. Jenis Permukaan			
a. Aspal	111,66	114,58	110,23
b. Kerikil	44,19	47,20	49,43
c. Tanah	29,23	24,30	24,30
d. Lainnya	3,61	3,61	4,73
Jumlah	188,69	189,69	188,69
II. Kondisi Jalan			
a. Baik	134,60	132,63	129,32
b. Sedang	16,36	17,36	15,44
c. Rusak	25,83	26,80	30,11
d. Rusak Berat	11,90	12,90	14,82
Jumlah	188,69	189,69	189,69
III. Kelas Jalan			
a. Kelas I	0,00	0,00	0,00
b. Kelas II	0,00	0,00	0,00
c. Kelas III	10,80	10,80	10,80
d. Kelas IIIA	7,20	8,20	8,20
e. Kelas IV	33,30	33,30	33,30
f. Kelas V	43,50	43,50	43,50
g. Lainnya	93,89	93,89	93,89
Jumlah	188,69	189,69	189,69

BPS Kabupaten Kendal

Sumber data : Kantor Kecamatan Singorojo

Catatan :

Tabel : 9.4

**BANYAKNYA JEMBATAN DESA
KECAMATAN SINGOROJO**

TAHUN : 2006

DESA	JEMBATAN			
	BESI	BETON	KAYU	BAMBU
(1)	(2)	(3)	(4)	(5)
01. Cening	1	2	0	0
02. Sukodadi	0	0	1	0
03. Kaliputih	2	1	1	0
04. Getas	0	0	1	0
05. Banyuringin	0	2	0	0
06. Kedungsari	0	1	0	0
07. Ngareanak	2	0	0	0
08. Singorojo	1	1	0	0
09. Cacaban	0	0	0	0
10. Kalirejo	0	0	0	0
11. Merbuh	0	1	0	0
12. Trayu	0	0	0	0
13. Kertosari	0	0	0	0
JUMLAH 2006	6	8	3	0
2005	7	8	3	0
2004	3	7	5	0

BPS Kabupaten Kendal

Sumber data : Kantor Kecamatan Singorojo

Catatan :

Tabel : 10.1

**BANYAKNYA TELEVISI, RADIO, LISTRIK PLN, DAN TELEPHON
KECAMATAN SINGOROJO**

TAHUN : 2006

DESA	TV	RADIO	LISTRIK PLN	TELEPHON
(1)	(2)	(3)	(4)	(5)
01. Cening	403	52	569	0
02. Sukodadi	230	20	313	0
03. Kaliputih	567	223	866	0
04. Getas	714	425	1.172	0
05. Banyuringin	424	145	629	0
06. Kedungsari	431	411	580	20
07. Ngareanak	412	215	507	17
08. Singorojo	213	106	851	0
09. Cacaban	86	29	117	0
10. Kalirejo	125	50	492	0
11. Merbuh	874	528	707	13
12. Trayu	278	91	491	14
13. Kertosari	1.025	99	1.820	15
JUMLAH 2006	5.787	2.394	9.114	79
2005	5.710	1.996	8.625	79
2004	4.399	2.013	6.306	79

BPS Kabupaten Kendal

Sumber data : Statistik Kecamatan Singorojo

Catatan :

Tabel : 11.1

BANYAKNYA LAPANGAN OLAHRAGA
KECAMATAN SINGOROJO

TAHUN : 2006

DESA	SEPAK BOLA	VOLLEY	BULU TANGKIS	TENIS
(1)	(2)	(3)	(4)	(5)
01. Cening	0	1	1	0
02. Sukodadi	0	1	1	0
03. Kaliputih	1	2	1	0
04. Getas	1	3	1	0
05. Banyuringin	1	3	1	0
06. Kedungsari	1	2	1	0
07. Ngareanak	1	2	2	1
08. Singorojo	1	2	1	0
09. Cacaban	0	1	1	0
10. Kalirejo	1	2	2	0
11. Merbuh	1	3	2	0
12. Trayu	1	3	1	1
13. Kertosari	0	3	2	0
JUMLAH 2006	9	28	17	2
2005	9	29	17	2
2004	9	29	17	2

BPS Kabupaten Kendal

Sumber data : Kantor Kecamatan Singorojo

Catatan :

Tabel : 12.1

BANYAKNYA SURAT PEMBERITAHUAN PAJAK TERDAFTAR
KECAMATAN SINGOROJO

TAHUN : 2006

DESA	BANYAKNYA
	SURAT PEMBERITAHUAN PAJAK TERDAFTAR
(1)	(2)
01. Cening	2.337
02. Sukodadi	1.176
03. Kaliputih	4.265
04. Gatas	5.922
05. Banyuringin	2.735
06. Kedungsari	1.219
07. Ngareanak	1.122
08. Singorojo	4.375
09. Cacaban	491
10. Kalirejo	1.663
11. Merbuh	2.601
12. Trayu	1.409
13. Kertosari	6.129
JUMLAH 2006	35.444
2005	34.382
2004	28.682

BPS Kabupaten Kendal

Sumber data : Kantor Kecamatan Singorojo

Catatan :

Tabel : 12.2

PEMASUKAN PAJAK BUMI DAN BANGUNAN
KECAMATAN SINGOROJO

TAHUN : 2006

DESA	PEMASUKAN PBB
(1)	(000) (2)
01. Cening	17.067,00
02. Sukodadi	17.605,00
03. Kaliputih	35.955,40
04. Getas	37.915,80
05. Banyuringin	29.040,00
06. Kedungsari	11.966,74
07. Ngareanak	10.394,50
08. Singorojo	14.380,00
09. Cacaban	2.866,00
10. Kalirejo	23.819,37
11. Merbuh	41.902,74
12. Trayu	12.617,50
13. Kertosari	70.870,91
JUMLAH 2006	326.400,95
2005	201.638,53
2004	253.643,00

BPS Kabupaten Kendal

Sumber data : Kantor Kecamatan Singorojo

Catatan :