

KECAMATAN KALIWUNGU SELATAN DALAM ANGKA 2014

**BADAN PUSAT STATISTIK
KABUPATEN KENDAL**



KALIWUNGU SELATAN DALAM ANGKA 2014
KALIWUNGU SELATAN IN FIGURES 2014

ISSN : -

Nomor Publikasi/*Publication Number* : 3324081.1401

Nomor Katalog BPS / *Catalog Number of BPS* : 1102001.3324081

Ukuran Buku / *Book Size* : 21 x 15 cm

Jumlah Halaman / *Number of Page* : 113 Halaman / *Pages*

Naskah / *Manuscript* :
Koordinator Statistik Kecamatan Kaliwungu Selatan
District Statistical Officer Kaliwungu Selatan

Gambar Kulit / *Cover Design* :
Koordinator Statistik Kecamatan Kaliwungu Selatan
District Statistical Officer Kaliwungu Selatan

Diterbitkan Oleh / *Published By* :
BPS Kabupaten Kendal

Boleh dikutip dengan menyebutkan sumbernya /
May be cited with the reference of the source

KATA SAMBUTAN

Assalamu'alaikum Wr. Wb.

Alhamdulillah, segala puji bagi Allah SWT akhirnya buku *KECAMATAN KALIWUNGU SELATAN DALAM ANGKA TAHUN 2014* ini dapat terbit. Ucapan terima kasih yang tak terhingga saya ucapkan kepada Koordinator Statistik Kecamatan Kaliwungu Selatan yang telah berupaya menyusun buku ini.

Buku ini merupakan sumber data dan informasi yang sangat penting dalam perencanaan pembangunan, utamanya yang berkaitan dengan kondisi sosial, ekonomi, dan berbagai informasi lainnya di Kecamatan Kaliwungu Selatan.

Semoga buku ini dapat dijadikan sumber data dan informasi dalam pelaksanaan tugas baik di bidang pemerintahan, pembangunan, maupun kemasyarakatan di era sekarang ini.

Akhirnya, semoga buku ini benar-benar dapat dimanfaatkan oleh semua pihak, dalam rangka lebih memacu perkembangan pembangunan di Kecamatan Kaliwungu Selatan.

Wassalamu'alaikum Wr. Wb.

Kaliwungu Selatan, September 2014

CAMAT KALIWUNGU SELATAN,

TONI ARI WIBOWO.AP.MM

Pembina Tingkat I

NIP. 19760117 199412 1 001

KATA PENGANTAR

Assalamu'alaikum Wr. Wb.

Segala puji syukur kami panjatkan kehadirat Allah SWT, Tuhan Yang Maha Esa atas taufik dan ridho-Nya, sehingga penerbitan publikasi "**KECAMATAN KALIWUNGU SELATAN DALAM ANGKA TAHUN 2014**" dapat tersusun.

Dalam kesempatan ini kami sampaikan ucapan terima kasih kepada yang terhormat :

1. Bapak Camat Kaliwungu Selatan beserta jajarannya;
2. Bapak Kepala BPS Kabupaten Kendal;
3. Sdr. Kepala Dinas/Instansi/Jawatan Tingkat Kecamatan Kaliwungu Selatan yang telah berpartisipasi memberikan datanya.

Publikasi ini berisi data dan informasi antara lain letak geografis, pemerintahan, kependudukan, sosial, pertanian, perhubungan dan keuangan keadaaan tahun 2013. Dilengkapi dengan ulasan singkat, gambar dan grafik untuk memperjelas informasi. Kami berharap saran demi perbaikan publikasi ini di masa yang akan datang

Semoga buku ini bermanfaat bagi semua pihak yang menggunakan.

Wassalamu'alaikum Wr. Wb.

Kaliwungu Selatan, September 2014
Koordinator Statistik Kecamatan
Kaliwungu Selatan

RANY FITRIASARI K. A.Md.
NIP. 19890506 201101 2 014

DAFTAR ISI

	Halaman
Bab I Geografis	1
Bab II Pemerintahan	15
Bab III Kependudukan	24
Bab IV Sosial	51
Bab V Pertanian	90
Bab VI Perhubungan dan Komunikasi	103
Bab VII Keuangan	110

DAFTAR TABEL

	Halaman
BAB I. GEOGRAFIS	
Tabel 1.1. Letak Geografis Wilayah Kecamatan Kaliwungu Selatan	2
Tabel 1.2. Luas Wilayah Menurut Desa/Kelurahan Tahun 2013	3
Tabel 1.3. Jarak Kantor Desa ke Ibu Kota Kecamatan Kaliwungu Selatan Tahun 2013	4
Tabel 1.4. Luas Wilayah Kecamatan Kaliwungu Selatan Menurut Jenis Penggunaan Tahun 2013	5
Tabel 1.5. Luas Lahan Sawah Menurut Desa/Kelurahan dan Jenis Pengairannya (Hektar) Tahun 2013	7
Tabel 1.6. Luas Lahan Bukan Sawah Menurut Desa/Kelurahan dan Jenisnya Tahun 2013	9
Tabel 1.7. Luas Lahan Bukan Pertanian Menurut Desa/Kelurahan dan Jenisnya Tahun 2013	12
Tabel 1.8. Banyaknya Hari Hujan Menurut Bulan Tahun 2011 - 2013	13
Tabel 1.9. Banyaknya Curah Hujan Menurut Bulan Tahun 2011 – 2013	14
BAB II. PEMERINTAHAN	
Tabel 2.1. Banyaknya Dusun/Dukuh, Rukun Warga (RW), dan Rukun Tetangga (RT) Menurut Desa/Kelurahan Tahun 2013	16
Tabel 2.2. Banyaknya Balai Desa dan Kantor Desa Tahun 2013	17
Tabel 2.3. Banyaknya Perangkat Desa/Kelurahan Menurut Desa/Kelurahan Tahun 2013	18
Tabel 2.4. Banyaknya Surat Pemberitahuan Pajak Terdaftar (SPT) Menurut Desa/Kelurahan Tahun 2011 - 2013	22
Tabel 2.5. Pemasukan Pajak Bumi dan Bangunan (PBB) Menurut Desa /Kelurahan Tahun 2011 - 2013	23
BAB III. KEPENDUDUKAN	
Tabel 3.1. Jumlah Penduduk Menurut Jenis Kelamin Tahun 1996 - 2013	25
Tabel 3.2. Jumlah Penduduk Menurut Desa/Kelurahan Tahun 2009 - 2013	26
Tabel 3.3. Jumlah Penduduk Menurut Desa/Kelurahan dan Jenis Kelamin Tahun 2013	27
Tabel 3.4. Jumlah Penduduk, Rumah Tangga, dan Rata-rata Anggota Rumah Tangga Menurut Desa/Kelurahan Tahun 2013	28

Tabel 3.5.	Luas Wilayah, Jumlah Penduduk, dan Kepadatan Penduduk Menurut Desa/Kelurahan Tahun 2013	29
Tabel 3.6.	Jumlah Kelahiran Menurut Desa/Kelurahan Tahun 2013	30
Tabel 3.7.	Jumlah Kematian Menurut Desa/Kelurahan Tahun 2013	31
Tabel 3.8.	Jumlah Orang Yang Datang Menurut Desa/Kelurahan Tahun 2013	32
Tabel 3.9.	Jumlah Orang Yang Pindah Menurut Desa/Kelurahan Tahun 2013	33
Tabel 3.10.	Jumlah Penduduk Menurut Kelompok Umur dan Jenis Kelamin Tahun 2013	34
Tabel 3.11.	Jumlah Penduduk Menurut Kelompok Umur dan Jenis Kelamin Tahun 2013	36
Tabel 3.12.	Jumlah Penduduk Menurut Desa/Kelurahan dan Kelompok Usia Sekolah Tahun 2013	44
Tabel 3.13.	Jumlah Penduduk Menurut Desa/Kelurahan dan Jenjang Pendidikan Yang Ditamatkan Tahun 2013	45
Tabel 3.14.	Jumlah Penduduk Di Atas 10 Tahun Yang Bekerja Menurut Desa/Kelurahan dan Lapangan Usaha Tahun 2013	47

BAB IV. SOSIAL

Tabel 4.1.	Rasio Murid - Sekolah dan Rasio Murid - Guru Taman Kanak-Kanak (TK) Menurut Desa/Kelurahan Tahun 2013	52
Tabel 4.2.	Rasio Murid - Sekolah dan Rasio Murid - Guru Sekolah Dasar Negeri (SDN) Menurut Desa/Kelurahan Tahun 2013	53
Tabel 4.3.	Rasio Murid - Sekolah dan Rasio Murid - Guru Madrasah Ibtidaiyah (MI) Menurut Desa/Kelurahan Tahun 2013	54
Tabel 4.4.	Rasio Murid - Sekolah dan Rasio Murid - Guru SD Swasta Menurut Desa/Kelurahan Tahun 2013	55
Tabel 4.5.	Rasio Murid - Sekolah dan Rasio Murid - Guru Sekolah Menengah Pertama Negeri (SMPN) Menurut Desa/Kelurahan Tahun 2013	56
Tabel 4.6.	Rasio Murid - Sekolah dan Rasio Murid - Guru Madrasah Tsanawiyah (MTs) Menurut Desa/Kelurahan Tahun 2013	57
Tabel 4.7.	Rasio Murid - Sekolah dan Rasio Murid - Guru SMP Swasta Menurut Desa/Kelurahan Tahun 2013	58
Tabel 4.8.	Rasio Murid - Sekolah dan Rasio Murid - Guru Sekolah Menengah Atas Negeri (SMAN) Menurut Desa/Kelurahan Tahun 2013	59
Tabel 4.9.	Rasio Murid - Sekolah dan Rasio Murid - Guru Sekolah Madrasah Aliyah (MA) Menurut Desa/Kelurahan Tahun 2013	60
Tabel 4.10.	Rasio Murid - Sekolah dan Rasio Murid - Guru Sekolah Menengah Atas Swasta Menurut Desa/Kelurahan Tahun 2013	61
Tabel 4.11.	Banyaknya Tenaga Kesehatan Menurut Desa /Kelurahan Tahun 2013	63
Tabel 4.12.	Banyaknya Fasilitas Kesehatan Menurut Desa/Kelurahan Tahun 2013	64

Tabel 4.13. Banyaknya Sarana Air Bersih Menurut Desa/Kelurahan Tahun 2013	67
Tabel 4.14. Banyaknya Akseptor KB Aktif Menurut Desa/Kelurahan dan Jenis Kontrasepsi Tahun 2013	68
Tabel 4.15. Banyaknya Keluarga Menurut Desa/Kelurahan dan Jenis Tahapan Tahun 2013	71
Tabel 4.16. Banyaknya Rumah Penduduk Menurut Desa/Kelurahan dan Jenis Dinding Bangunan Tahun 2013	72
Tabel 4.17. Banyaknya Pemeluk Agama Menurut Desa/Kelurahan Tahun 2013	73
Tabel 4.18. Banyaknya Tempat Ibadah Menurut Desa/Kelurahan Tahun 2013	75
Tabel 4.19. Banyaknya Calon Jamaah Haji Menurut Desa/Kelurahan Tahun 2011 - 2013	76
Tabel 4.20. Banyaknya Nikah, Talak, Cerai, dan Rujuk Menurut Desa/Kelurahan Tahun 2013	77
Tabel 4.21. Banyaknya Penderita Cacat Menurut Desa/Kelurahan dan Jenis Cacat Tahun 2013	78
Tabel 4.22. Banyaknya Penyandang Sosial Menurut Desa/Kelurahan dan Jenis Cacat Tahun 2013	80
Tabel 4.23. Banyaknya Lapangan Olahraga Menurut Desa/Kelurahan Tahun 2013	82
Tabel 4.24. Jumlah Rumah Tangga Sasaran Hasil Pendataan PSE2005, PPLS2008 dan PPLS2011	83
Tabel 4.25. Jumlah Penerima Program Raskin pada Tahun 2012 dan Tahun 2013 di Kecamatan Kaliwungu Selatan	84
Tabel 4.26. Presentase Penerima Program Raskin Terhadap Hasil Pendataan PPLS 2011 di Kecamatan Kaliwungu Selatan	85
Tabel 4.27. Jumlah Raskin yang Disalurkan pada Tahun 2012 dan Tahun 2013 di Kecamatan Kaliwungu Selatan	86
Tabel 4.28. Jumlah Rumah Tangga Sangat Miskin (RTSM) Penerima Program Keluarga Harapan (PKH) Tahun 2013 di Kecamatan Kaliwungu Selatan	87
Tabel 4.29. Jumlah Dana yang Diterima RTSM pada Program Keluarga Harapan (PKH) Tahun 2013 di Kecamatan Kaliwungu Selatan	88
Tabel 4.30. Jumlah Dana yang Diterima RTSM pada Program Keluarga Harapan (PKH) Tahun 2013 di Kecamatan Kaliwungu Selatan	89

BAB V. PERTANIAN

Tabel 5.1. Luas Panen dan Produksi Padi Sawah dan Padi Gogo Menurut Desa/Kelurahan Tahun 2013	91
Tabel 5.2. Luas Panen dan Produksi Tanaman Padi dan Palawija Menurut Desa/Kelurahan Tahun 2013	92
Tabel 5.3. Produksi Tanaman Perkebunan di Kecamatan Kaliwungu Selatan Tahun 2013	96
Tabel 5.4. Produksi Ikan Menurut Bulan Tahun 2013	97
Tabel 5.5. Banyaknya Unggas Menurut Desa/Kelurahan Tahun 2013	98
Tabel 5.6. Banyaknya Telur Unggas Menurut Desa/Kelurahan Tahun 2013	100

Tabel 5.8. Banyaknya Ternak Menurut Desa/kelurahan dan Jenis Ternak Tahun 2013	101
--	-----

BAB VI. PERHUBUNGAN DAN KOMUNIKASI

Tabel 6.1. Banyaknya Sarana Angkutan Darat Kendaraan Bermotor Menurut Desa/Kelurahan Tahun 2013	104
Tabel 6.2. Banyaknya Sarana Angkutan Darat Kendaraan Tidak Bermotor Menurut Desa/Kelurahan Tahun 2013	106
Tabel 6.3. Jenis Permukaan, Kondisi dan Kelas Jalan Tahun 2011 - 2013	107
Tabel 6.4. Banyaknya Televisi dan Radio Menurut Desa/Kelurahan Tahun 2013	108
Tabel 6.5. Banyaknya Pelanggan Listrik PLN dan Telepon Menurut Desa/Kelurahan Tahun 2013	109

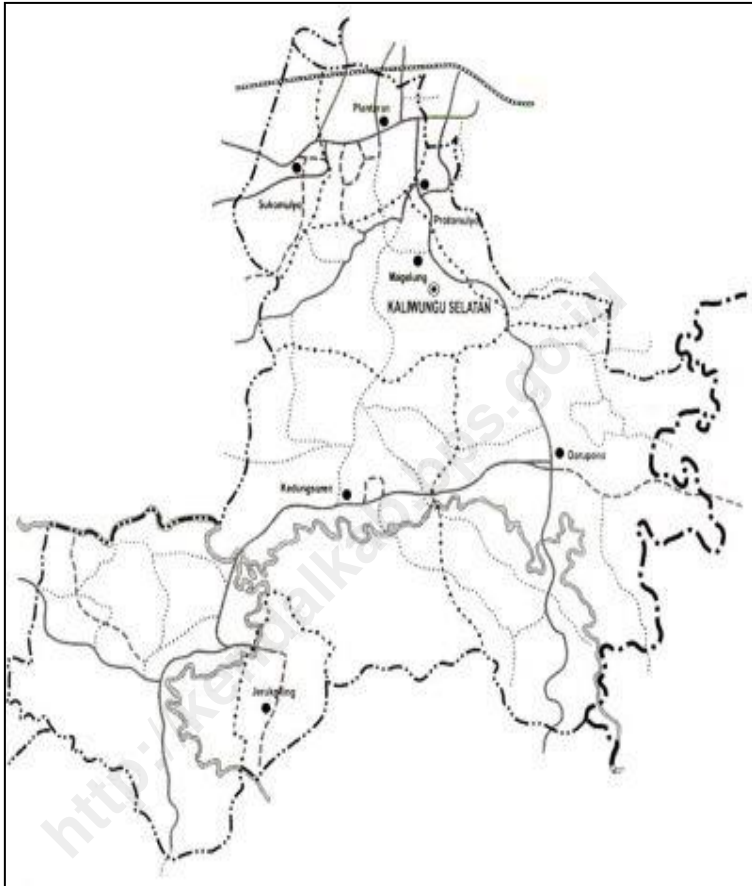
BAB VII. KEUANGAN

Tabel 7.1. Banyaknya Bank Menurut Desa/Kelurahan Tahun 2013	111
Tabel 7.2. Banyaknya Lembaga Keuangan Bukan Bank Menurut Desa/Kelurahan Tahun 2013	112
Tabel 7.3. Banyaknya Pasar Menurut Desa/Kelurahan Tahun 2013	113

DAFTAR GRAFIK

		Halaman
Grafik 1.	Perbandingan Luas Wilayah Kecamatan Kaliwungu Selatan Menurut Jenis Penggunaan Tahun 2013	6
Grafik 2.	Penduduk Kecamatan Kaliwungu Selatan Menurut Kelompok Umur dan Jenis Kelamin Tahun 2013	35
Grafik 3.	Perbandingan Jumlah Murid di Kecamatan Kaliwungu Selatan Tahun 2013	62

PETA WILAYAH
KECAMATAN KALIWUNGU SELATAN
Map of KALIWUNGU SELATAN



BAB. I GEOGRAFIS

Kecamatan Kaliwungu Selatan merupakan satu dari 20 kecamatan di Kabupaten Kendal Propinsi Jawa Tengah, dengan wilayah sebelah utara berbatasan dengan Kecamatan Kaliwungu, sebelah selatan berbatasan dengan Kecamatan Singorojo dan sebelah barat berbatasan dengan Kecamatan Brangsong dan sebelah timur Kota Semarang dengan ketinggian tanah antara 12 meter dpl.

Luas wilayah Kecamatan Kaliwungu Selatan mencapai 65,19 Km². Berdasarkan jenis penggunaannya maka wilayah Kecamatan Kaliwungu Selatan terdiri atas Lahan Sawah yakni seluas 4,71 Km² (7,22%), Lahan Bukan Sawah seluas 13,65 Km² (20,94%) dan Lahan Bukan Pertanian seluas 46,83 Km² (71,84%). Sebagian besar Lahan bukan pertanian di Kecamatan Kaliwungu Selatan terdiri atas lahan hutan negara yakni sebesar 36,99 Km² dan selebihnya merupakan lahan pekarangan (lahan untuk bangunan, perumahan dan halaman sekitar) dan lain-lain. Rata-rata curah hujan di wilayah Kecamatan Kaliwungu Selatan pada tahun 2014 sekitar 194 mm dengan rata-rata hari hujan adalah 9 hari.

Tabel 1.1. Letak Geografis Wilayah Kecamatan Kaliwungu Selatan

Letak dan Luas	Uraian
(1)	(2)
1. Letak	6 ⁰ 57' 10" LS - 7 ⁰ 02' 47" LS 110 ⁰ 11' 32" BT - 110 ⁰ 17' 15" BT
2. Luas	65,19 Km ²
3. Letak di Atas Permukaan Laut	12 meter dpl
4. Batas Wilayah	
Sebelah Utara	Kecamatan Kaliwungu
Sebelah Selatan	Kecamatan Singorojo
Sebelah Timur	Kota Semarang
Sebelah Barat	Kecamatan Brangsong

Sumber Data : Kantor Kecamatan Kaliwungu Selatan

Tabel 1.2. Luas Wilayah Menurut Desa/Kelurahan Tahun 2013

Desa/Kelurahan	Luas (Km2)	Persentase (%)
(1)	(2)	(3)
01. Kedungsuren	9,35	14,34
02. Jerukgiling	5,23	8,02
03. Darupono	20,22	31,02
04. Protomulyo	2,25	3,46
05. Magelung	8,00	12,27
06. Plantaran	2,71	4,16
07. Sukomulyo	2,78	4,26
08. Sidomakmur	14,65	22,47
Jumlah	65,19	100,00

Sumber Data : Kantor Kecamatan Kaliwungu Selatan

Tabel 1.3. Jarak Kantor Desa ke Ibu Kota Kecamatan Kaliwungu Selatan Tahun 2013

Desa/Kelurahan	Jarak (Km)
(1)	(2)
01. Kedungsuren	6,00
02. Jerukgiling	10,00
03. Darupono	3,50
04. Protomulyo	1,10
05. Magelung	0,20
06. Plantaran	2,00
07. Sukomulyo	3,00
08. Sidomakmur	15,00

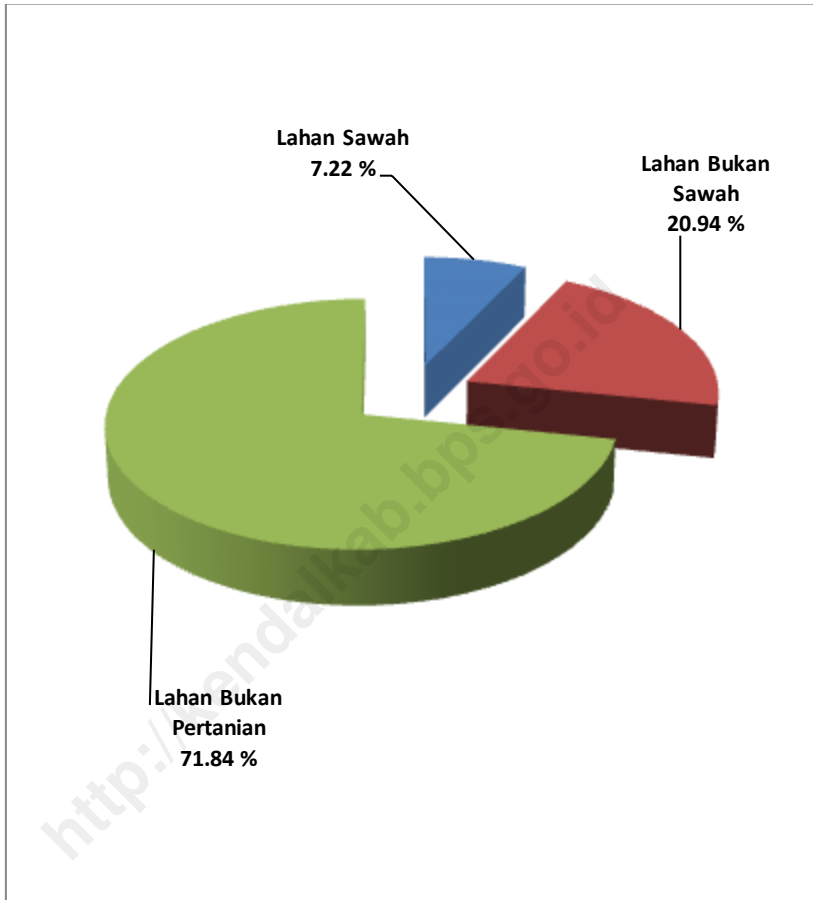
Sumber Data : Kantor Kecamatan Kaliwungu Selatan

Tabel 1.4. Luas Wilayah Kecamatan Kaliwungu Selatan Menurut Jenis Penggunaan Tahun 2013

Jenis Penggunaan	Luas	Persentase
	(Km-2)	(%)
(1)	(2)	(3)
1. Lahan Sawah	4,71	7,22
2. Lahan Bukan Sawah	13,65	20,94
3. Lahan Bukan Pertanian	46,83	71,84
Jumlah	65,19	100,00

Sumber Data : Statistik Kecamatan Kaliwungu Selatan

Grafik 1. Perbandingan Luas Wilayah Kecamatan Kaliwungu Selatan Menurut Jenis Penggunaan Tahun 2013



Sumber data : Statistik Kecamatan Kaliwungu Selatan

Tabel 1.5. Luas Lahan Sawah Menurut Desa/Kelurahan dan Jenis Pengairannya (Hektar) Tahun 2013

Desa/Kelurahan	Lahan Sawah Irigasi		
	Irigasi Teknis	Irigasi Setengah Teknis	Irigasi Sederhana
(1)	(2)	(3)	(4)
01. Kedungsuren	0,00	20,41	48,77
02. Jerukgiling	0,00	25,01	0,00
03. Darupono	0,00	0,00	25,00
04. Protomulyo	0,00	21,00	0,00
05. Magelung	0,00	0,00	0,00
06. Plantaran	0,00	68,00	0,00
07. Sukomulyo	0,00	124,50	0,00
08. Sidomakmur	0,00	63,00	14,00
Jumlah 2013	0,00	321,92	87,77
2012	0,00	321,92	87,77
2011	0,00	321,92	87,77

Sumber Data : Monografi Desa

Tabel 1.5. Luas Lahan Sawah Menurut Desa/Kelurahan dan Jenis Pengairannya (Hektar) Tahun 2013

Desa/Kelurahan	Lahan Sawah Irigasi	Lahan Sawah Non Irigasi
	Irigasi Desa	Tadah Hujan/ Pasang Surut
(1)	(5)	(6)
01. Kedungsuren	0,00	61,42
02. Jerukgiling	0,00	6,01
03. Darupono	0,00	0,00
04. Protomulyo	0,00	0,00
05. Magelung	0,00	0,00
06. Plantaran	0,00	0,00
07. Sukomulyo	0,00	0,00
08. Sidomakmur	0,00	70,32
Jumlah 2013	0,00	137,75
2012	0,00	137,75
2011	0,00	137,75

Sumber Data : Monografi Desa

Tabel 1.6. Luas Lahan Bukan Sawah Menurut Desa/Kelurahan dan Jenisnya Tahun 2013

Desa/Kelurahan	Lahan Bukan Sawah		
	Tegal/Kebun	Ladang/ Huma	Perkebunan
(1)	(2)	(3)	(4)
01. Kedungsuren	39,84	0,00	0,00
02. Jerukgiling	18,92	0,00	0,00
03. Darupono	248,50	0,00	0,00
04. Protomulyo	120,76	0,00	0,00
05. Magelung	558,30	0,00	0,00
06. Plantaran	24,91	0,00	0,00
07. Sukomulyo	43,53	0,00	0,00
08. Sidomakmur	156,62	0,00	0,00
Jumlah 2013	1.211,38	0,00	0,00
2012	1.211,38	0,00	0,00
2011	1.211,38	0,00	0,00

Sumber Data : Monografi Desa

Tabel 1.6. Luas Lahan Bukan Sawah Menurut Desa/Kelurahan dan Jenisnya Tahun 2013

Desa/Kelurahan	Lahan Bukan Sawah		
	Hutan Rakyat	Tambak	Kolam/ Tebat/ Empang
(1)	(5)	(6)	(7)
01. Kedungsuren	0,00	0,00	0,00
02. Jerukgiling	0,00	0,00	0,00
03. Darupono	0,00	0,00	0,00
04. Protomulyo	0,00	0,00	0,00
05. Magelung	0,00	0,00	0,00
06. Plantaran	0,00	0,00	0,00
07. Sukomulyo	0,00	0,00	0,00
08. Sidomakmur	0,00	0,00	0,00
Jumlah 2013	0,00	0,00	0,00
2012	0,00	0,00	0,00
2011	0,00	0,00	0,00

Sumber Data : Monografi Desa

Tabel 1.6. Luas Lahan Bukan Sawah Menurut Desa/Kelurahan dan Jenisnya Tahun 2013

Desa/Kelurahan	Lahan Bukan Sawah		
	Padang Pengemba laan	Sementara Tidak Diusahakan	lainnya
(1)	(8)	(9)	(10)
01. Kedungsuren	0,00	0,00	0,00
02. Jerukgiling	0,00	0,00	0,00
03. Darupono	0,00	0,00	0,00
04. Protomulyo	0,00	0,00	0,00
05. Magelung	0,00	0,00	0,00
06. Plantaran	0,00	0,00	0,00
07. Sukomulyo	0,00	0,00	0,00
08. Sidomakmur	0,00	0,00	0,00
Jumlah 2013	0,00	0,00	0,00
2012	0,00	0,00	0,00
2011	0,00	0,00	0,00

Sumber Data : Monografi Desa

Tabel 1.7. Luas Lahan Bukan Pertanian Menurut Desa/Kelurahan dan Jenisnya Tahun 2013

Desa/Kelurahan	Luas Lahan Bukan Pertanian			
	Rumah, Bangunan	Hutan Negara	Rawa-Rawa	Lainnya
(1)	(2)	(3)	(4)	(5)
01. Kedungsuren	96,00	506,00	0,00	91,37
02. Jerukgiling	9,32	400,00	0,00	63,50
03. Darupono	14,75	1.649,00	0,00	84,79
04. Protomulyo	42,44	0,00	0,00	41,13
05. Magelung	64,09	32,00	0,00	145,79
06. Plantaran	137,30	0,00	0,00	40,75
07. Sukomulyo	54,68	0,00	0,00	55,38
08. Sidomakmur	59,36	1.112,00	0,00	67,06
Jumlah 2013	477,94	3.699,00	0,00	589,77
2012	418,58	3.699,00	0,00	589,77
2011	418,58	3.699,00	0,00	589,77

Sumber Data : Monografi Desa

Tabel 1.8. Banyaknya Hari Hujan Menurut Bulan Tahun 2011 - 2013

Bulan	2011	2012	2013
(1)	(2)	(3)	(4)
01. Januari	21	17	19
02. Pebruari	12	15	11
03. Maret	10	10	6
04. April	12	7	15
05. Mei	10	9	9
06. Juni	3	4	7
07. Juli	2	0	9
08. Agustus	0	0	2
09. September	1	2	0
10. Oktober	6	8	7
11. Nopember	12	7	8
12. Desember	15	21	16
Jumlah	104	100	109
Rata-rata	9	8	9

Sumber Data : Pengairan Ranting Kecamatan Kaliwungu Selatan

Tabel 1.9. Banyaknya Curah Hujan (mm) Menurut Bulan Tahun 2011 – 2013

Bulan	2010	2011	2013
(1)	(2)	(3)	(4)
01. Januari	363	467	616
02. Pebruari	161	322	329
03. Maret	105	160	59
04. April	130	145	211
05. Mei	199	117	118
06. Juni	22	118	285
07. Juli	16	0	175
08. Agustus	0	0	54
09. September	54	15	0
10. Oktober	63	107	109
11. Nopember	258	147	157
12. Desember	180	310	220
Jumlah	1.551	1.908	2.333
Rata-rata	129	159	194

Sumber Data : Pengairan Ranting Kecamatan Kaliwungu Selatan

BAB II

PEMERINTAHAN



<http://keluarga.com.id>

BAB. II PEMERINTAHAN

Kecamatan Kaliwungu Selatan terdiri atas 8 desa, dengan jumlah Dusun/dukuh sebanyak 60 dusun. Jumlah Rukun Warga sebanyak 60 RW dan jumlah Rukun Tetangga sebanyak 256 RT.

Kegiatan pemerintahan sehari-hari di Kecamatan Kaliwungu Selatan juga ditunjang oleh Kepala Desa dan para perangkat desa yang ada yakni sebanyak 76 orang, dengan rincian masing-masing di desa Kedungsuren sebanyak 11 orang, Jerukgiling 7 orang, Darupono 6 orang, Protomulyo 12 orang, Magelung 9 orang, Plantaran 12 orang, Sukomulyo 12 orang, dan Sidomakmur 7 orang.

Banyaknya Surat Pemberitahuan Pajak Terdaftar pada tahun 2013 sebanyak 23.198, mengalami peningkatan sebesar 0,68% dari tahun 2012 dengan penerimaan Baku PBB sebesar RP. 628.329.780,- dan realisasi penerimaan PBB pada akhir tahun 2013 sebesar RP. 363.640.040,- atau sebesar 57,87% dari jumlah penerimaan Baku PBB.

Tabel 2.1. Banyaknya Dusun/Dukuh, Rukun Warga (RW), dan Rukun Tetangga (RT) Menurut Desa/Kelurahan Tahun 2013

Desa/Kelurahan	Dusun/ Dukuh	Rukun Warga (RW)	Rukun Tetangga (RT)
(1)	(2)	(3)	(4)
01. Kedungsuren	3	6	29
02. Jerukgiling	1	1	4
03. Darupono	2	6	14
04. Protomulyo	11	12	75
05. Magelung	16	10	36
06. Plantaran	18	15	51
07. Sukomulyo	5	5	29
08. Sidomakmur	4	5	18
Jumlah 2013	60	60	256
2012	60	60	254
2011	60	60	254

Sumber Data : Kantor Kaliwungu Selatan

Tabel 2.2. Banyaknya Balai Desa dan Kantor Desa Tahun 2013

Desa/Kelurahan	Balai Desa	Kantor Desa
(1)	(2)	(3)
01. Kedungsuren	1	1
02. Jerukgiling	1	1
03. Darupono	1	1
04. Protomulyo	1	1
05. Magelung	1	1
06. Plantaran	1	1
07. Sukomulyo	1	1
08. Sidomakmur	1	1
Jumlah 2013	8	8
2012	7	7
2011	7	7

Sumber Data : Kantor Kaliwungu Selatan

Tabel 2.3. Banyaknya Perangkat Desa/Kelurahan Menurut Desa/Kelurahan Tahun 2013

Desa/Kelurahan	Kepala Desa	Sekretaris Desa	Kaur Umum
(1)	(2)	(3)	(4)
01. Kedungsuren	1	1	1
02. Jerukgiling	1	1	1
03. Darupono	1	1	1
04. Protomulyo	1	0	1
05. Magelung	1	0	1
06. Plantaran	1	1	1
07. Sukomulyo	1	1	1
08. Sidomakmur	1	0	1
Jumlah 2013	8	5	8
2012	8	5	7
2011	8	5	7

Sumber Data : Kantor Kaliwungu Selatan

Tabel 2.3. Banyaknya Perangkat Desa/Kelurahan Menurut Desa/Kelurahan Tahun 2013

Desa/Kelurahan	Kaur Keuangan	Kaur Pemerintah an (Bekel)	Modin
(1)	(5)	(6)	(7)
01. Kedungsuren	1	1	1
02. Jerukgiling	1	1	0
03. Darupono	0	0	1
04. Protomulyo	1	1	1
05. Magelung	1	1	1
06. Plantaran	1	1	1
07. Sukomulyo	1	1	1
08. Sidomakmur	0	0	1
Jumlah 2013	6	6	7
2012	7	5	7
2011	7	6	7

Sumber Data : Kantor Kaliwungu Selatan

Tabel 2.3. Banyaknya Perangkat Desa/Kelurahan Menurut Desa/Kelurahan Tahun 2013

Desa/Kelurahan	Bayan Tani	Ulu-Ulu	JagaBaya (Kepetengan)
(1)	(8)	(9)	(10)
01. Kedungsuren	1	0	0
02. Jerukgiling	0	0	0
03. Darupono	0	0	0
04. Protomulyo	1	0	1
05. Magelung	0	0	0
06. Plantaran	0	0	0
07. Sukomulyo	1	0	0
08. Sidomakmur	0	0	0
Jumlah 2013	3	0	1
2012	3	0	1
2011	3	0	1

Sumber Data : Kantor Kaliwungu Selatan

Tabel 2.3. Banyaknya Perangkat Desa/Kelurahan Menurut Desa/Kelurahan Tahun 2013

Desa/Kelurahan	Kepala Dusun (Kamituwo)	Kebayan	Jumlah
(1)	(11)	(12)	(13)
01. Kedungsuren	3	1	11
02. Jerukgiling	1	1	7
03. Darupono	2	0	6
04. Protomulyo	5	0	12
05. Magelung	3	1	9
06. Plantaran	5	1	12
07. Sukomulyo	5	0	12
08. Sidomakmur	4	0	7
Jumlah 2013	28	4	76
2012	27	4	74
2011	26	3	73

Sumber Data : Kantor Kaliwungu Selatan

Tabel 2.4. Banyaknya Surat Pemberitahuan Pajak Terdaftar (SPT) Menurut Desa/Kelurahan Tahun 2011-2013

Desa/Kelurahan	2011	2012	2013
(1)	(2)	(3)	(4)
01. Kedungsuren	5.242	3.611	3.611
02. Jerukgiling	514	514	514
03. Darupono	1.577	1.580	1.591
04. Protomulyo	3.924	4.082	4.160
05. Magelung	4.862	4.893	4.940
06. Plantaran	3.648	3.717	3.718
07. Sukomulyo	2.649	2.690	2.713
08. Sidomakmur	-	1.954	1.951
Jumlah	22.416	23.041	23.198

Sumber Data : Kantor Kaliwungu Selatan

Catatan : Tahun 2011, SPT desa Sidomakmur masih bergabung dengan desa Kedungsuren

Tabel 2.5. Pemasukan Pajak Bumi dan Bangunan (PBB) Menurut Desa/Kelurahan Tahun 2013

Desa/Kelurahan	Target (Rp)	Pemasukan PBB (Rp)	Persentase PBB (%)
(1)	(2)	(3)	(4)
01. Kedungsuren	66.137.952	61.375.945	92,80
02. Jerukgiling	9.856.695	9.856.695	100,00
03. Darupono	47.149.983	29.414.410	62,38
04. Protomulyo	129.719.577	58.856.770	45,37
05. Magelung	115.475.033	96.794.355	83,82
06. Plantaran	108.609.336	41.370.914	38,09
07. Sukomulyo	120.657.436	50.355.653	41,73
08. Sidomakmur	30.723.768	15.615.298	50,82
Jumlah 2013	628.329.780	363.640.040	57,87
2012	552.110.947	329.435.281	59,67
2011	530.082.117	332.383.532	62,70

Sumber Data : Kantor Kaliwungu Selatan

BAB III

KEPENDUDUKAN



<http://keno.id>

BAB. III KEPENDUDUKAN

Jumlah penduduk Kecamatan Kaliwungu Selatan tahun 2013 sebanyak 44.264 jiwa terdiri dari laki-laki sebanyak 22.465 jiwa (50,75%) dan perempuan sebanyak 21.799 jiwa (49,25%). Jumlah penduduk terbesar adalah desa Protomulyo yakni sebanyak 10.726 jiwa (24,23%) dari jumlah penduduk Kecamatan Kaliwungu Selatan tahun 2013, sedangkan jumlah penduduk yang paling sedikit adalah desa Jerukgiling dengan jumlah penduduk sebanyak 619 jiwa (1,40%) dari jumlah penduduk Kecamatan Kaliwungu Selatan tahun 2013.

Jumlah rumah tangga di Kecamatan Kaliwungu Selatan sebanyak 11.648 dengan rata-rata anggota rumah tangga sebesar 4 orang per rumah tangganya dan rata-rata kepadatan penduduk per Km² adalah sebesar 679 jiwa. Jumlah penduduk menurut kelompok umur terbanyak berada pada strata kelompok umur 10-14 tahun dengan jumlah penduduk sebanyak 4.064 jiwa, sedangkan jumlah penduduk terkecil berada pada strata kelompok umur 75 tahun ke atas yaitu sebesar 712 jiwa. Mata pencaharian penduduk Kecamatan Kaliwungu Selatan sebagian besar berusaha di sektor pertanian yakni jumlahnya mencapai 11.315 orang, urutan kedua terbanyak adalah berusaha di sektor industri pengolahan yakni sebanyak 9.071 orang dan selebihnya berusaha dan bekerja di bidang pertambangan, penggalian, industri pengolahan, bangunan, pengangkutan, bidang jasa dan lain-lain.

Tabel 3.1. Jumlah Penduduk Menurut Jenis Kelamin Tahun 1996 - 2013

Tahun	Laki-laki	Perempuan	Jumlah
(1)	(2)	(3)	(4)
1996	-	-	-
1997	-	-	-
1998	-	-	-
1999	-	-	-
2000	-	-	-
2001	-	-	-
2002	-	-	-
2003	-	-	-
2004	-	-	-
2005	-	-	-
2006	20.481	20.850	41.331
2007	23.212	26.440	49.652
2008	23.306	24.577	47.883
2009	23.427	24.684	48.111
2010	22.680	23.392	46.072
2011	22.803	23.484	46.287
2012	22.074	21.603	43.677
2013	22.465	21.799	44.264

Sumber Data : Dinas Kependudukan dan Catatan Sipil Kabupaten Kendal

Catatan : Kecamatan Kaliwungu Selatan merupakan pemekaran dari Kecamatan Kaliwungu mulai tahun 2006.

Tabel 3.2. Jumlah Penduduk Menurut Desa/Kelurahan Tahun 2009 - 2013

Desa/Kelurahan	2009	2010	2011	2012	2013
(1)	(2)	(3)	(4)	(5)	(6)
01. Kedungsuren	10.407	5.629	5.693	5.511	5.631
02. Jerukgiling	705	680	682	608	619
03. Darupono	2.909	2.279	2.309	2.131	2.154
04. Protomulyo	12.577	12.716	12.814	10.551	10.726
05. Magelung	7.760	7.775	7.786	7.185	7.180
06. Plantaran	8.672	8.598	8.587	9.656	9.779
07. Sukomulyo	5.081	5.145	5.140	5.036	5.133
08. Sidomakmur	-	3.250	3.276	2.999	3.042
Jumlah 2013	48.111	46.072	46.287	43.677	44.264

Sumber Data : Dinas Kependudukan dan Catatan Sipil Kabupaten Kendal
 Catatan : Desa Sidomakmur merupakan pemekaran dari desa Kedungsuren mulai tahun 2010.

Tabel 3.3. Jumlah Penduduk Menurut Desa/Kelurahan dan Jenis Kelamin Tahun 2013

Desa/Kelurahan	Laki-laki	Perempuan	Jumlah
(1)	(2)	(3)	(4)
01. Kedungsuren	2.798	2.833	5.631
02. Jerukgiling	339	280	619
03. Darupono	1.077	1.077	2.154
04. Protomulyo	5.442	5.284	10.726
05. Magelung	3.711	3.469	7.180
06. Plantaran	4.938	4.841	9.779
07. Sukomulyo	2.595	2.538	5.133
08. Sidomakmur	1.565	1.477	3.042
Jumlah 2013	22.465	21.799	44.264
2012	22.074	21.603	43.677

Sumber Data : Dinas Kependudukan dan Catatan Sipil Kabupaten Kendal

Tabel 3.4. Jumlah Penduduk, Rumah Tangga, dan Rata-rata Anggota Rumah Tangga Menurut Desa/Kelurahan Tahun 2013

Desa/Kelurahan	Penduduk	Rumah Tangga	Rata-rata Anggota Rumah Tangga
(1)	(2)	(3)	(4)
01. Kedungsuren	5.631	1.482	4
02. Jerukgiling	619	163	4
03. Darupono	2.154	567	4
04. Protomulyo	10.726	2.823	4
05. Magelung	7.180	1.889	4
06. Plantaran	9.779	2.573	4
07. Sukomulyo	5.133	1.351	4
08. Sidomakmur	3.042	801	4
Jumlah 2013	44.264	11.648	4
2012	43.677	11.494	4

Sumber Data : Dinas Kependudukan dan Catatan Sipil Kabupaten Kendal

Tabel 3.5. Luas Wilayah, Jumlah Penduduk, dan Kepadatan Penduduk Menurut Desa/Kelurahan Tahun 2013

Desa/Kelurahan	Luas (km ²)	Penduduk	Kepadatan Penduduk per Km ²
(1)	(2)	(3)	(4)
01. Kedungsuren	9,35	5.631	602,25
02. Jerukgiling	5,23	619	118,36
03. Darupono	20,22	2.154	106,53
04. Protomulyo	2,25	10.726	4.767,11
05. Magelung	8,00	7.180	897,50
06. Plantaran	2,71	9.779	3.608,49
07. Sukomulyo	2,78	5.133	1.846,40
08. Sidomakmur	14,65	3.042	207,65
Jumlah 2013	65,19	44.264	679,00
2012	65,19	43.677	670,00

Sumber Data : Dinas Kependudukan dan Catatan Sipil Kabupaten Kendal

Tabel 3.6. Jumlah Kelahiran Menurut Desa/Kelurahan Tahun 2013

Desa/Kelurahan	Kelahiran		
	Laki-laki	Perempuan	Jumlah
(1)	(2)	(3)	(4)
01. Kedungsuren	42	40	82
02. Jerukgiling	7	5	12
03. Darupono	9	24	33
04. Protomulyo	73	75	148
05. Magelung	58	62	120
06. Plantaran	81	86	167
07. Sukomulyo	42	36	78
08. Sidomakmur	20	23	43
Jumlah 2013	332	351	683
2012	333	325	658
2011	348	334	682

Sumber Data : Monografi Desa

Tabel 3.7. Jumlah Kematian Menurut Desa/Kelurahan Tahun 2013

Desa/Kelurahan	Kematian		
	Laki-laki	Perempuan	Jumlah
(1)	(2)	(3)	(4)
01. Kedungsuren	20	13	33
02. Jerukgiling	1	2	3
03. Darupono	4	9	13
04. Protomulyo	34	27	61
05. Magelung	34	36	70
06. Plantaran	33	28	61
07. Sukomulyo	30	17	47
08. Sidomakmur	15	17	32
Jumlah 2013	171	149	320
2012	186	155	341
2011	185	169	354

Sumber Data : Monografi Desa

Tabel 3.8. Jumlah Orang Yang Datang Menurut Desa/Kelurahan Tahun 2013

Desa/Kelurahan	Pendatang		Jumlah
	Laki-laki	Perempuan	
(1)	(2)	(3)	(4)
01. Kedungsuren	3	2	5
02. Jerukgiling	0	1	1
03. Darupono	12	7	19
04. Protomulyo	56	42	98
05. Magelung	49	44	93
06. Plantaran	33	36	69
07. Sukomulyo	42	43	85
08. Sidomakmur	4	8	12
Jumlah 2013	199	183	382
2012	265	298	563
2011	254	239	493

Sumber Data : Monografi Desa

Tabel 3.9. Jumlah Orang Yang Pindah Menurut Desa/Kelurahan Tahun 2013

Desa/Kelurahan	Pindah		Jumlah
	Laki-laki	Perempuan	
(1)	(2)	(3)	(4)
01. Kedungsuren	9	10	19
02. Jerukgiling	0	2	2
03. Darupono	11	9	20
04. Protomulyo	47	48	95
05. Magelung	36	39	75
06. Plantaran	83	76	159
07. Sukomulyo	20	24	44
08. Sidomakmur	3	7	10
Jumlah 2013	209	215	424
2012	291	272	563
2011	294	282	576

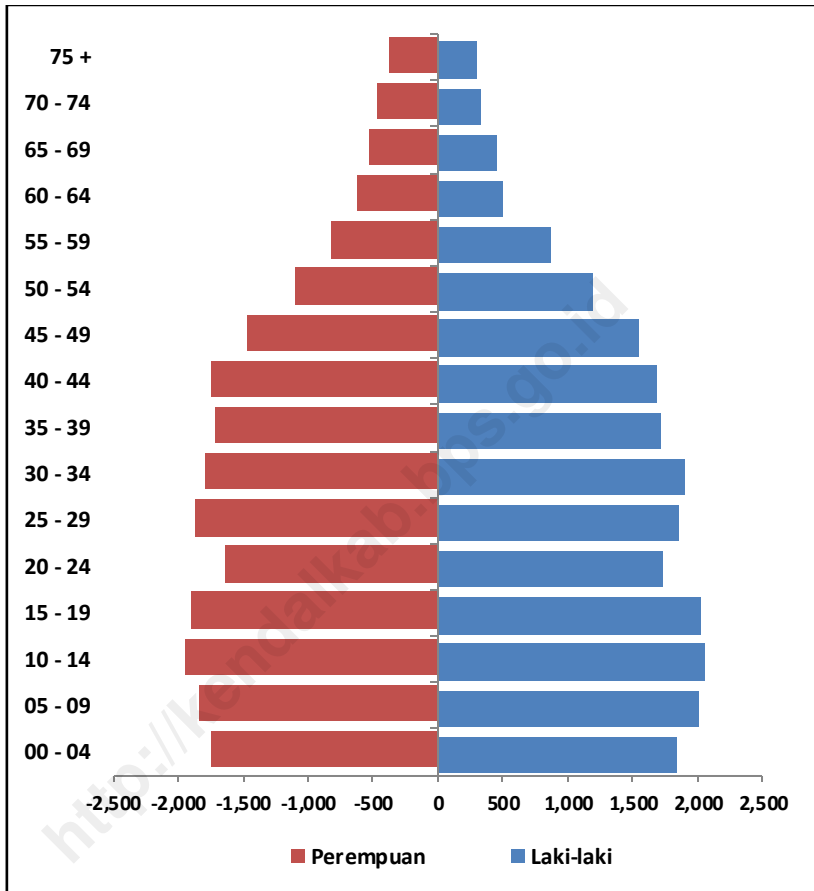
Sumber Data : Monografi Desa

Tabel 3.10. Jumlah Penduduk Menurut Kelompok Umur dan Jenis Kelamin Tahun 2013

Kelompok Umur	Penduduk		Jumlah
	Laki-laki	Perempuan	
(1)	(2)	(3)	(4)
00 - 04	1.880	1.785	3.665
05 - 09	2.051	1.869	3.920
10 - 14	2.102	1.962	4.064
15 - 19	2.056	1.927	3.983
20 - 24	1.796	1.663	3.459
25 - 29	1.889	1.876	3.765
30 - 34	1.931	1.816	3.747
35 - 39	1.765	1.740	3.505
40 - 44	1.720	1.760	3.480
45 - 49	1.567	1.483	3.050
50 - 54	1.212	1.097	2.309
55 - 59	874	819	1.693
60 - 64	502	607	1.109
65 - 69	449	527	976
70 - 74	348	479	827
75 +	323	389	712
Jumlah 2013	22.465	21.799	44.264
2012	22.074	21.603	43.677

Sumber Data : Dinas Kependudukan dan Catatan Sipil Kabupaten Kendal

Grafik 2. Penduduk Kecamatan Kaliwungu Selatan Menurut Kelompok Umur dan Jenis Kelamin Tahun 2013



Sumber Data : Dinas Kependudukan dan Catatan Sipil Kabupaten Kendal

Tabel 3.11. Jumlah Penduduk Menurut Kelompok Umur dan Jenis Kelamin Tahun 2013

Desa/Kelurahan	(00- 04) tahun		(05- 09) tahun	
	Laki-laki	Perem- puan	Laki-laki	Perem- puan
(1)	(2)	(3)	(4)	(5)
01. Kedungsuren	217	200	225	234
02. Jerukgiling	27	20	30	14
03. Darupono	98	95	84	97
04. Protomulyo	483	479	609	511
05. Magelung	307	253	280	282
06. Plantaran	409	461	480	404
07. Sukomulyo	226	193	224	221
08. Sidomakmur	113	84	119	106
Jumlah 2013	1.880	1.785	2.051	1.869
2012	1.845	1.754	2.008	1.843

Sumber Data : Dinas Kependudukan dan Catatan Sipil Kabupaten Kendal

Tabel 3.11. Jumlah Penduduk Menurut Kelompok Umur dan Jenis Kelamin Tahun 2013

Desa/Kelurahan	(10- 14) tahun		(15- 19) tahun	
	Laki-laki	Perempuan	Laki-laki	Perempuan
(1)	(6)	(7)	(8)	(9)
01. Kedungsuren	271	254	242	250
02. Jerukgiling	21	20	26	15
03. Darupono	105	88	102	90
04. Protomulyo	547	542	490	473
05. Magelung	338	300	321	308
06. Plantaran	462	399	464	423
07. Sukomulyo	209	219	261	246
08. Sidomakmur	149	140	150	122
Jumlah 2013	2.102	1.962	2.056	1.927
2012	2.065	1.947	2.033	1.899

Sumber Data : Dinas Kependudukan dan Catatan Sipil Kabupaten Kendal

Tabel 3.11. Jumlah Penduduk Menurut Kelompok Umur dan Jenis Kelamin Tahun 2013

Desa/Kelurahan	(20- 24) tahun		(25- 29) tahun	
	Laki-laki	Perempuan	Laki-laki	Perempuan
(1)	(10)	(11)	(12)	(13)
01. Kedungsuren	272	196	206	231
02. Jerukgiling	26	34	36	32
03. Darupono	83	93	103	82
04. Protomulyo	367	385	404	419
05. Magelung	349	313	340	322
06. Plantaran	383	372	428	412
07. Sukomulyo	203	188	238	251
08. Sidomakmur	113	82	134	127
Jumlah 2013	1.796	1.663	1.889	1.876
2012	1.743	1.639	1.865	1.865

Sumber Data : Dinas Kependudukan dan Catatan Sipil Kabupaten Kendal

Tabel 3.11. Jumlah Penduduk Menurut Kelompok Umur dan Jenis Kelamin Tahun 2013

Desa/Kelurahan	(30- 34) tahun		(35- 39) tahun	
	Laki-laki	Perempuan	Laki-laki	Perempuan
(1)	(14)	(15)	(16)	(17)
01. Kedungsuren	220	213	213	202
02. Jerukgiling	33	26	21	11
03. Darupono	77	78	85	77
04. Protomulyo	471	510	473	513
05. Magelung	349	293	288	236
06. Plantaran	420	383	384	398
07. Sukomulyo	227	211	193	211
08. Sidomakmur	134	102	108	92
Jumlah 2013	1.931	1.816	1.765	1.740
2012	1.902	1.795	1.727	1.719

Sumber Data : Dinas Kependudukan dan Catatan Sipil Kabupaten Kendal

Tabel 3.11. Jumlah Penduduk Menurut Kelompok Umur dan Jenis Kelamin Tahun 2013

Desa/Kelurahan	(40- 44) tahun		(45- 49) tahun	
	Laki-laki	Perempuan	Laki-laki	Perempuan
(1)	(18)	(19)	(20)	(21)
01. Kedungsuren	189	217	190	205
02. Jerukgiling	20	25	21	22
03. Darupono	62	75	73	66
04. Protomulyo	506	458	380	312
05. Magelung	264	255	234	231
06. Plantaran	370	406	359	362
07. Sukomulyo	204	195	192	168
08. Sidomakmur	105	129	118	117
Jumlah 2013	1.720	1.760	1.567	1.483
2012	1.687	1.752	1.546	1.473

Sumber Data : Dinas Kependudukan dan Catatan Sipil Kabupaten Kendal

Tabel 3.11. Jumlah Penduduk Menurut Kelompok Umur dan Jenis Kelamin Tahun 2013

Desa/Kelurahan	(50- 54) tahun		(55- 59) tahun	
	Laki-laki	Perempuan	Laki-laki	Perempuan
(1)	(22)	(23)	(24)	(25)
01. Kedungsuren	152	150	129	106
02. Jerukgiling	26	17	19	10
03. Darupono	58	67	57	43
04. Protomulyo	263	218	153	130
05. Magelung	196	184	150	153
06. Plantaran	285	222	176	190
07. Sukomulyo	142	123	102	109
08. Sidomakmur	90	116	88	78
Jumlah 2013	1.212	1.097	874	819
2012	1.195	1.107	870	824

Sumber Data : Dinas Kependudukan dan Catatan Sipil Kabupaten Kendal

Tabel 3.11. Jumlah Penduduk Menurut Kelompok Umur dan Jenis Kelamin Tahun 2013

Desa/Kelurahan	(60- 64) tahun		(65- 69) tahun	
	Laki-laki	Perempuan	Laki-laki	Perempuan
(1)	(26)	(27)	(28)	(29)
01. Kedungsuren	79	112	82	98
02. Jerukgiling	10	16	6	5
03. Darupono	24	35	29	38
04. Protomulyo	96	105	73	72
05. Magelung	96	88	72	93
06. Plantaran	102	115	76	104
07. Sukomulyo	44	56	57	60
08. Sidomakmur	51	80	54	57
Jumlah 2013	502	607	449	527
2012	501	617	450	525

Sumber Data : Dinas Kependudukan dan Catatan Sipil Kabupaten Kendal

Tabel 3.11. Jumlah Penduduk Menurut Kelompok Umur dan Jenis Kelamin Tahun 2013

Desa/Kelurahan	(70- 74) tahun		(75 +) tahun	
	Laki-laki	Perempuan	Laki-laki	Perempuan
(1)	(30)	(31)	(32)	(33)
01. Kedungsuren	68	98	43	67
02. Jerukgiling	4	4	13	9
03. Darupono	16	25	21	28
04. Protomulyo	63	82	64	75
05. Magelung	64	84	63	74
06. Plantaran	61	102	79	88
07. Sukomulyo	45	54	28	33
08. Sidomakmur	27	30	12	15
Jumlah 2013	348	479	323	389
2012	336	462	301	382

Sumber Data : Dinas Kependudukan dan Catatan Sipil Kabupaten Kendal

Tabel 3.12. Jumlah Penduduk Menurut Desa/Kelurahan dan Kelompok Usia Sekolah Tahun 2013

Desa/Kelurahan	5-6 Tahun	7-12 Tahun	13-15 Tahun
(1)	(2)	(3)	(4)
01. Kedungsuren	161	609	323
02. Jerukgiling	14	55	24
03. Darupono	62	231	122
04. Protomulyo	413	1.372	644
05. Magelung	216	709	412
06. Plantaran	380	1.011	524
07. Sukomulyo	177	522	279
08. Sidomakmur	81	319	180
Jumlah 2013	1.505	4.829	2.508
2012	1.485	4.762	2.472

Sumber Data : Statistik Kecamatan Kaliwungu Selatan

Tabel 3.13. Jumlah Penduduk Menurut Desa/Kelurahan dan Jenjang Pendidikan Yang Ditamatkan Tahun 2013

Desa/Kelurahan	Tidak/Belum Tamat SD	Tamat SD Sederajat	Tamat SMP Sederajat
(1)	(2)	(3)	(4)
01. Kedungsuren	1.532	2.242	1.165
02. Jerukgiling	289	226	65
03. Darupono	1.018	527	335
04. Protomulyo	4.721	1.880	2.117
05. Magelung	2.629	2.152	1.561
06. Plantaran	2.605	1.151	1.868
07. Sukomulyo	1.243	1.475	1.461
08. Sidomakmur	846	1.214	523
Jumlah 2013	14.883	10.867	9.095

Sumber Data : Statistik Kecamatan Kaliwungu Selatan

Tabel 3.13. Jumlah Penduduk Menurut Desa/Kelurahan dan Jenjang Pendidikan Yang Ditamatkan Tahun 2013

Desa/Kelurahan	Tamat SMA Sederajat	Tamat Akademi/PT
(1)	(6)	(7)
01. Kedungsuren	657	35
02. Jerukgiling	33	6
03. Darupono	261	13
04. Protomulyo	1.712	296
05. Magelung	685	153
06. Plantaran	3.656	499
07. Sukomulyo	837	117
08. Sidomakmur	437	22
Jumlah 2013	8.278	1.141

Sumber Data : Statistik Kecamatan Kaliwungu Selatan

Tabel 3.14. Jumlah Penduduk Di Atas 10 Tahun Yang Bekerja Menurut Desa/Kelurahan dan Lapangan Usaha Tahun 2013

Desa/Kelurahan	Pertanian	Penggalian/ Pertambangan
(1)	(2)	(3)
01. Kedungsuren	2.848	6
02. Jerukgiling	255	0
03. Darupono	990	16
04. Protomulyo	873	47
05. Magelung	2.401	25
06. Plantaran	858	57
07. Sukomulyo	1.864	49
08. Sidomakmur	1.226	10
Jumlah 2013	11.315	210

Sumber Data : Statistik Kecamatan Kaliwungu Selatan

Tabel 3.14. Jumlah Penduduk Di Atas 10 Tahun Yang Bekerja Menurut Desa/Kelurahan dan Lapangan Usaha Tahun 2013

Desa/Kelurahan	Industri Pengolahan	Listrik, Gas, dan Air Minum
(1)	(4)	(5)
01. Kedungsuren	173	7
02. Jerukgiling	29	0
03. Darupono	123	8
04. Protomulyo	3.611	43
05. Magelung	1.586	17
06. Plantaran	2.241	28
07. Sukomulyo	1.195	30
08. Sidomakmur	113	3
Jumlah 2013	9.071	136

Sumber Data : Statistik Kecamatan Kaliwungu Selatan

Tabel 3.14. Jumlah Penduduk Di Atas 10 Tahun Yang Bekerja Menurut Desa/Kelurahan dan Lapangan Usaha Tahun 2013

Desa/Kelurahan	Bangunan	Perdaganga, Hotel, Restoran
(1)	(6)	(7)
01. Kedungsuren	810	298
02. Jerukgiling	68	44
03. Darupono	201	140
04. Protomulyo	916	1.370
05. Magelung	841	343
06. Plantaran	1.477	1.526
07. Sukomulyo	417	249
08. Sidomakmur	273	371
Jumlah 2013	5.003	4.341

Sumber Data : Statistik Kecamatan Kaliwungu Selatan

Tabel 3.14. Jumlah Penduduk Di Atas 10 Tahun Yang Bekerja Menurut Desa/Kelurahan dan Lapangan Usaha Tahun 2013

Desa/Kelurahan	Pengangkutan dan Persewaan	Keuangan dan Jasa
(1)	(8)	(9)
01. Kedungsuren	69	292
02. Jerukgiling	19	102
03. Darupono	139	113
04. Protomulyo	168	1.382
05. Magelung	189	510
06. Plantaran	297	1.369
07. Sukomulyo	138	218
08. Sidomakmur	27	536
Jumlah 2013	1.046	4.522

Sumber Data : Statistik Kecamatan Kaliwungu Selatan

BAB IV

SOSIAL



<http://keno.id>

BAB. IV SOSIAL

Pendidikan merupakan sarana penting dalam mencetak Sumber Daya Manusia yang berkualitas, untuk itu diperlukan prasarana pendidikan yang yang bagus dan representatif guna mendukung kegiatan belajar. Pada tahun 2013, kegiatan pendidikan di Kecamatan Kaliwungu Selatan ditunjang oleh adanya TK sebanyak 14 sekolah, SDN sebanyak 18 sekolah, Madrasah Ibtida'iyah sebanyak 4 sekolah, SD swasta sebanyak 2 sekolah, SMPN sebanyak 2 sekolah, Madrasah Tsanawiyah sebanyak 1 sekolah, SMP swasta sebanyak 2 sekolah, SMAN sebanyak 1 sekolah, Madrasah Aliyah sebanyak 1 sekolah, dan 1 Sekolah Menengah Kejuruan Swasta.

Selain itu, kesehatan juga merupakan salah satu faktor penting untuk masyarakat, untuk itu di Kecamatan Kaliwungu Selatan juga terdapat fasilitas prasarana kesehatan berupa 1 unit Rumah Sakit Umum yang berada di desa Plantaran, 1 unit Puskesmas di Darupono dan dilengkapi oleh 3 unit Puskesmas Pembantu yang masing-masing berada di desa Kedungsuren, Magelung dan Plantaran. Terdapat juga 2 Pos Kesehatan Desa yakni di desa Protomulyo dan desa Jerukgiling, serta 7 unit praktek dokter umum serta 1 praktek dokter gigi.

Sebagian besar penduduk Kecamatan Kaliwungu Selatan beragama Islam yaitu sebanyak 43.881 orang (99,13%) dari total jumlah penduduk yang ada. Sebanyak 165 orang (0,37%) beragama Kristen Protestan dan 216 orang (0,49%) beragama Kristen Katolik serta sisanya beragama Budha sebanyak 2 orang. Banyaknya tempat ibadah sebanyak 181 buah, yakni masjid sebanyak 24 buah, Mushola sebanyak 156 buah dan Gereja sebanyak 1 buah.

Tabel 4.1. Rasio Murid - Sekolah dan Rasio Murid - Guru Taman Kanak-Kanak (TK) Menurut Desa/Kelurahan Tahun 2013

Desa/Kelurahan	Sekolah	Murid	Guru	Rasio Murid-Sekolah	Rasio Murid-Guru
(1)	(2)	(3)	(4)	(5)	(6)
01. Kedungsuren	2	84	7	42,00	12,00
02. Jerukgiling	0	0	0	00,00	00,00
03. Darupono	1	118	4	118,00	29,50
04. Protomulyo	5	367	25	73,40	14,68
05. Magelung	1	53	3	53,00	8,00
06. Plantaran	3	151	12	50,33	12,58
07. Sukomulyo	2	151	9	75,50	16,78
08. Sidomakmur	0	0	0	00,00	00,00
Jumlah 2013	14	924	60	66,00	15,40
2012	14	836	58	59,71	14,41
2011	14	815	57	58,21	14,30

Sumber Data : UPTD Pendidikan Kecamatan Kaliwungu Selatan

Tabel 4.2. Rasio Murid - Sekolah dan Rasio Murid - Guru Sekolah Dasar Negeri (SDN) Menurut Desa/Kelurahan Tahun 2013

Desa/Kelurahan	Sekolah	Murid	Guru	Rasio Murid-Sekolah	Rasio Murid-Guru
(1)	(2)	(3)	(4)	(5)	(6)
01. Kedungsuren	3	373	28	124	13,32
02. Jerukgiling	1	123	7	123	17,57
03. Darupono	1	250	14	250	17,86
04. Protomulyo	3	784	33	261	23,76
05. Magelung	3	775	35	258	22,14
06. Plantaran	3	735	37	245	19,86
07. Sukomulyo	2	348	22	174	15,82
08. Sidomakmur	2	175	22	88	7,95
Jumlah 2013	18	3.563	198	198	17,99
2012	18	3.670	201	204	18,26
2011	18	3.067	213	170	14,40

Sumber Data : UPTD Pendidikan Kecamatan Kaliwungu Selatan

Tabel 4.3. Rasio Murid - Sekolah dan Rasio Murid - Guru Madrasah Ibtidaiyah (MI) Menurut Desa/Kelurahan Tahun 2013

Desa/Kelurahan	Sekolah	Murid	Guru	Rasio Murid-Sekolah	Rasio Murid-Guru
(1)	(2)	(3)	(4)	(5)	(6)
01. Kedungsuren	1	115	7	115,00	16,43
02. Jerukgiling	0	0	0	00,00	00,00
03. Darupono	0	0	0	00,00	00,00
04. Protomulyo	0	0	0	00,00	00,00
05. Magelung	1	165	9	165,00	18,33
06. Plantaran	1	115	8	115,00	14,38
07. Sukomulyo	1	64	8	64,00	8,00
08. Sidomakmur	0	0	0	00,00	00,00
Jumlah 2013	4	459	32	114,75	14,34
2012	4	550	33	137,50	16,67
2011	4	400	31	100,00	12,90

Sumber Data : UPTD Pendidikan Kecamatan Kaliwungu Selatan

Tabel 4.4. Rasio Murid - Sekolah dan Rasio Murid - Guru SD Swasta Menurut Desa/Kelurahan Tahun 2013

Desa/Kelurahan	Sekolah	Murid	Guru	Rasio Murid-Sekolah	Rasio Murid-Guru
(1)	(2)	(3)	(4)	(5)	(6)
01. Kedungsuren	0	0	0	00,00	00,00
02. Jerukgiling	0	0	0	00,00	00,00
03. Darupono	0	0	0	00,00	00,00
04. Protomulyo	2	316	20	158	15,80
05. Magelung	0	0	0	00,00	00,00
06. Plantaran	0	0	0	00,00	00,00
07. Sukomulyo	0	0	0	00,00	00,00
08. Sidomakmur	0	0	0	00,00	00,00
Jumlah 2013	2	316	20	158	15,80
2012	2	318	19	159	16,74
2011	2	274	23	137	11,91

Sumber Data : UPTD Pendidikan Kecamatan Kaliwungu Selatan

Tabel 4.5. Rasio Murid - Sekolah dan Rasio Murid - Guru Sekolah Menengah Pertama Negeri (SMPN) Menurut Desa/Kelurahan Tahun 2013

Desa/Kelurahan	Sekolah	Murid	Guru	Rasio Murid-Sekolah	Rasio Murid-Guru
(1)	(2)	(3)	(4)	(5)	(6)
01. Kedungsuren	0	0	0	00,00	00,00
02. Jerukgiling	0	0	0	00,00	00,00
03. Darupono	0	0	0	00,00	00,00
04. Protomulyo	0	0	0	00,00	00,00
05. Magelung	0	0	0	00,00	00,00
06. Plantaran	2	1.470	79	735	18,61
07. Sukomulyo	0	0	0	00,00	00,00
08. Sidomakmur	0	0	0	00,00	00,00
Jumlah 2013	2	1.470	79	735	18,61
2012	2	1.496	75	748	19,95
2011	2	1.496	84	748	17,81

Sumber Data : Dinas Pendidikan Kabupaten Kendal

Tabel 4.6. Rasio Murid - Sekolah dan Rasio Murid - Guru Madrasah Tsanawiyah (MTs) Menurut Desa/Kelurahan Tahun 2013

Desa/Kelurahan	Sekolah	Murid	Guru	Rasio Murid-Sekolah	Rasio Murid-Guru
(1)	(2)	(3)	(4)	(5)	(6)
01. Kedungsuren	0	0	0	00,00	00,00
02. Jerukgiling	0	0	0	00,00	00,00
03. Darupono	0	0	0	00,00	00,00
04. Protomulyo	1	312	15	312	20,80
05. Magelung	0	0	0	00,00	00,00
06. Plantaran	0	0	0	00,00	00,00
07. Sukomulyo	0	0	0	00,00	00,00
08. Sidomakmur	0	0	0	00,00	00,00
Jumlah 2013	1	312	15	312	20,80
2012	1	276	13	276	21,23
2011	1	180	14	180	12,86

Sumber Data : Dinas Pendidikan Kabupaten Kendal

Tabel 4.7. Rasio Murid - Sekolah dan Rasio Murid - Guru SMP Swasta Menurut Desa/Kelurahan Tahun 2013

Desa/Kelurahan	Sekolah	Murid	Guru	Rasio Murid-Sekolah	Rasio Murid-Guru
(1)	(2)	(3)	(4)	(5)	(6)
01. Kedungsuren	1	406	20	406	20,30
02. Jerukgiling	0	0	0	0,00	00,00
03. Darupono	0	0	0	0,00	00,00
04. Protomulyo	0	0	0	0,00	00,00
05. Magelung	1	150	20	150	7,50
06. Plantaran	0	0	0	0,00	00,00
07. Sukomulyo	0	0	0	0,00	00,00
08. Sidomakmur	0	0	0	0,00	00,00
Jumlah 2013	2	556	40	278	13,90
2012	2	446	32	223	13,94
2011	1	358	18	358	19,89

Sumber Data : Dinas Pendidikan Kabupaten Kendal

Tabel 4.8. Rasio Murid - Sekolah dan Rasio Murid - Guru Sekolah Menengah Atas Negeri (SMAN) Menurut Desa/Kelurahan Tahun 2013

Desa/Kelurahan	Sekolah	Murid	Guru	Rasio Murid-Sekolah	Rasio Murid-Guru
(1)	(2)	(3)	(4)	(5)	(6)
01. Kedungsuren	0	0	0	0,00	00,00
02. Jerukgiling	0	0	0	0,00	00,00
03. Darupono	0	0	0	0,00	00,00
04. Protomulyo	1	812	48	812	16,92
05. Magelung	0	0	0	0,00	00,00
06. Plantaran	0	0	0	0,00	00,00
07. Sukomulyo	0	0	0	0,00	00,00
08. Sidomakmur	0	0	0	0,00	00,00
Jumlah 2013	1	812	48	812	16,92
2012	1	820	40	820	20,50
2011	1	772	43	772	17,95

Sumber Data : Dinas Pendidikan Kabupaten Kendal

Tabel 4.9. Rasio Murid - Sekolah dan Rasio Murid - Guru Sekolah Madrasah Aliyah (MA) Menurut Desa/Kelurahan Tahun 2013

Desa/Kelurahan	Sekolah	Murid	Guru	Rasio Murid-Sekolah	Rasio Murid-Guru
(1)	(2)	(3)	(4)	(5)	(6)
01. Kedungsuren	0	0	0	0,00	00,00
02. Jerukgiling	0	0	0	0,00	00,00
03. Darupono	0	0	0	0,00	00,00
04. Protomulyo	0	0	0	0,00	00,00
05. Magelung	0	0	0	0,00	00,00
06. Plantaran	1	441	29	441	15,21
07. Sukomulyo	0	0	0	0,00	00,00
08. Sidomakmur	0	0	0	0,00	00,00
Jumlah 2013	1	441	29	441	15,21
2012	1	384	28	384	13,71
2011	1	446	25	446	17,84

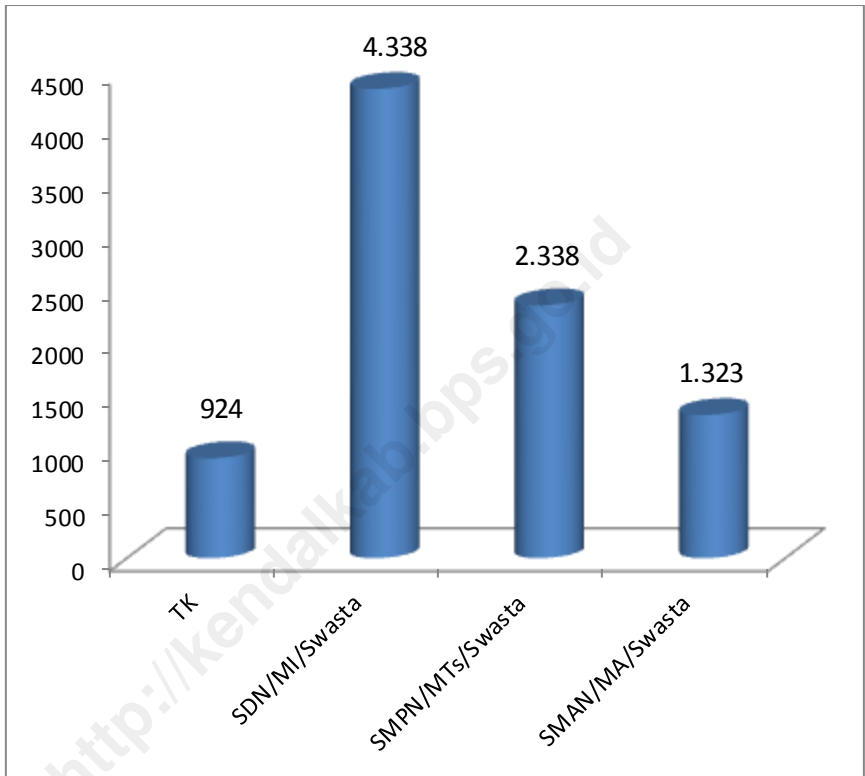
Sumber Data : Dinas Pendidikan Kabupaten Kendal

Tabel 4.10. Rasio Murid - Sekolah dan Rasio Murid - Guru Sekolah Menengah Atas Swasta Menurut Desa/Kelurahan Tahun 2013

Desa/Kelurahan	Sekolah	Murid	Guru	Rasio Murid-Sekolah	Rasio Murid-Guru
(1)	(2)	(3)	(4)	(5)	(6)
01. Kedungsuren	0	0	0	0,00	00,00
02. Jerukgiling	0	0	0	0,00	00,00
03. Darupono	0	0	0	0,00	00,00
04. Protomulyo	1	70	18	70	3,89
05. Magelung	0	0	0	0,00	00,00
06. Plantaran	0	0	0	0,00	00,00
07. Sukomulyo	0	0	0	0,00	00,00
08. Sidomakmur	0	0	0	0,00	00,00
Jumlah 2013	1	70	18	70	3,89
2012	1	54	15	54	3,60
2011	1	55	18	55	3,06

Sumber Data : Dinas Pendidikan Kabupaten Kendal

Grafik 3. Perbandingan Jumlah Murid di Kecamatan Kaliwungu Selatan Tahun 2013



Tabel 4.11. Banyaknya Tenaga Kesehatan Menurut Desa/Kelurahan Tahun 2013

Desa/Kelurahan	Dokter	Mantri Kese- hatan	Bidan	Perawat	Dukun Bayi
(1)	(2)	(3)	(4)	(5)	(6)
01. Kedungsuren	0	1	2	0	7
02. Jerukgiling	0	0	1	0	0
03. Darupono	1	0	1	1	0
04. Protomulyo	2	1	7	6	2
05. Magelung	0	2	4	3	2
06. Plantaran	5	3	6	4	1
07. Sukomulyo	0	1	2	3	2
08. Sidomakmur	0	2	1	0	1
Jumlah 2013	8	10	24	17	15
2012	7	10	24	17	15
2011	6	9	21	<i>n.a</i>	15

Sumber Data : Puskesmas Kecamatan Kaliwungu Selatan

Catatan : *n.a* : *not available* (data tidak tersedia)

Tabel 4.12. Banyaknya Fasilitas Kesehatan Menurut Desa/Kelurahan Tahun 2013

Desa/Kelurahan	Rumah Sakit	Puskesmas	Puskesmas Pembantu
(1)	(2)	(3)	(4)
01. Kedungsuren	0	0	1
02. Jerukgiling	0	0	0
03. Darupono	0	1	0
04. Protomulyo	0	0	0
05. Magelung	0	0	1
06. Plantaran	1	0	1
07. Sukomulyo	0	0	0
08. Sidomakmur	0	0	0
Jumlah 2013	1	1	3
2012	1	1	3
2011	1	1	3

Sumber Data : Puskesmas Kecamatan Kaliwungu Selatan

Tabel 4.12. Banyaknya Fasilitas Kesehatan Menurut Desa/Kelurahan Tahun 2013

Desa/Kelurahan	Rumah Bersalin	Praktek Dokter Umum	Praktek Dokter Gigi
(1)	(5)	(6)	(7)
01. Kedungsuren	0	0	0
02. Jerukgiling	0	0	0
03. Darupono	0	1	0
04. Protomulyo	0	2	0
05. Magelung	0	0	0
06. Plantaran	0	4	1
07. Sukomulyo	0	0	0
08. Sidomakmur	0	0	0
Jumlah 2013	0	7	1
2012	0	6	0
2011	0	5	0

Sumber Data : Puskesmas Kecamatan Kaliwungu Selatan

Tabel 4.12. Banyaknya Fasilitas Kesehatan Menurut Desa/Kelurahan Tahun 2013

Desa/Kelurahan	Balai Kesehatan	Pos Kesehatan Desa	Apotik/ Toko Obat
(1)	(8)	(9)	(10)
01. Kedungsuren	0	0	0
02. Jerukgiling	0	1	0
03. Darupono	0	0	0
04. Protomulyo	0	1	1
05. Magelung	0	0	1
06. Plantaran	0	0	2
07. Sukomulyo	0	0	0
08. Sidomakmur	0	0	0
Jumlah 2013	0	2	4
2012	0	2	2
2011	0	2	2

Sumber Data : Puskesmas Kecamatan Kaliwungu Selatan

Tabel 4.13. Banyaknya Sarana Air Bersih Menurut Desa/Kelurahan Tahun 2013

Desa/Kelurahan	Sumur Artetis	SPT	Sumur Gali	Pelanggan PAM dan Perpipaan
(1)	(2)	(3)	(4)	(5)
01. Kedungsuren	1	0	1.008	282
02. Jerukgiling	0	0	117	0
03. Darupono	2	10	241	370
04. Protomulyo	1	0	166	2.706
05. Magelung	5	0	354	1.474
06. Plantaran	0	0	203	1.846
07. Sukomulyo	4	0	168	1.174
08. Sidomakmur	6	0	202	125
Jumlah 2013	19	10	2.459	7.977
2012	19	10	4.053	8.694
2011	15	10	3.861	4.289

Sumber Data : Puskesmas Kecamatan Kaliwungu Selatan

Tabel 4.14. Banyaknya Akseptor KB Aktif Menurut Desa/Kelurahan dan Jenis Kontrasepsi Tahun 2013

Desa/Kelurahan	PUS	Kontrasepsi	
		IUD	PIL
(1)	(2)	(3)	(4)
01. Kedungsuren	1.017	8	155
02. Jerukgiling	175	10	12
03. Darupono	568	16	98
04. Protomulyo	2.492	98	557
05. Magelung	1.522	15	437
06. Plantaran	1.906	45	346
07. Sukomulyo	1.072	22	295
08. Sidomakmur	769	5	189
Jumlah 2013	9.521	219	2.089
2012	9.058	199	2.335
2011	8.882	179	2.274

Sumber Data : Koordinator PPKB Kecamatan Kaliwungu Selatan

Tabel 4.14. Banyaknya Akseptor KB Aktif Menurut Desa/Kelurahan dan Jenis Kontrasepsi Tahun 2013

Desa/Kelurahan	Kontrasepsi		
	Kondom	IMP	Suntik
(1)	(5)	(6)	(7)
01. Kedungsuren	0	289	268
02. Jerukgiling	2	4	97
03. Darupono	5	67	184
04. Protomulyo	4	112	1.011
05. Magelung	0	70	572
06. Plantaran	5	115	804
07. Sukomulyo	1	41	423
08. Sidomakmur	0	129	225
Jumlah 2013	17	827	3.584
2012	9	790	3.523
2011	9	747	3.179

Sumber Data : Koordinator PPKB Kecamatan Kaliwungu Selatan

Tabel 4.14. Banyaknya Akseptor KB Aktif Menurut Desa/Kelurahan dan Jenis Kontrasepsi Tahun 2013

Desa/Kelurahan	Kontrasepsi		
	MOP	MOW	Jumlah
(1)	(8)	(9)	(10)
01. Kedungsuren	6	38	764
02. Jerukgiling	1	3	129
03. Darupono	5	47	422
04. Protomulyo	5	84	1.871
05. Magelung	6	21	1.121
06. Plantaran	12	89	1.416
07. Sukomulyo	4	12	798
08. Sidomakmur	0	19	567
Jumlah 2013	39	313	7.088
2012	38	302	7.196
2011	38	283	6.709

Sumber Data : Koordinator PPKB Kecamatan Kaliwungu Selatan

Tabel 4.15. Banyaknya Keluarga Menurut Desa/Kelurahan dan Jenis Tahapan Tahun 2013

Desa/Kelurahan	Pra Sejahtera	Sejahtera				Jumlah
		I	II	III	III Plus	
(1)	(2)	(3)	(4)	(5)	(6)	(7)
01. Kedungsuren	352	154	862	194	37	1.599
02. Jerukgiling	75	37	58	32	6	208
03. Darupono	207	74	250	161	43	735
04. Protomulyo	683	198	985	1.167	112	3.145
05. Magelung	538	108	935	618	71	2.270
06. Plantaran	548	192	693	1.585	84	3.102
07. Sukomulyo	372	194	692	397	99	1.754
08. Sidomakmur	397	219	413	77	15	1.121
Jumlah 2013	3.172	1.176	4.888	4.231	467	13.934
2012	3.404	990	4.595	4.238	356	13.583
2011	3.873	1.143	3.756	3.801	291	12.864

Sumber Data : Koordinator PPKB Kecamatan Kaliwungu Selatan

Tabel 4.16. Banyaknya Rumah Penduduk Menurut Desa/Kelurahan dan Jenis Dinding Bangunan Tahun 2013

Desa/Kelurahan	Dinding dari Batu	Dinding dari Sebagian Batu	Dinding dari Kayu /Papan	Dinding dari bambu /Lainnya	Jumlah
(1)	(2)	(3)	(4)	(5)	(6)
01. Kedungsuren	86	386	797	870	2.139
02. Jerukgiling	25	15	158	16	214
03. Darupono	127	116	262	28	532
04. Protomulyo	2.039	778	123	48	2.987
05. Magelung	337	646	684	81	1.748
06. Plantaran	1.011	1.235	469	309	3.024
07. Sukomulyo	286	247	734	0	1.267
08. Sidomakmur	354	169	276	181	980
Jumlah 2013	4.265	3.591	3.504	1.532	12.892
2012	4.238	3.577	3.496	1.532	12.843
2011	3.631	3.485	3.819	1.473	12.408

Sumber Data : Statistik Kecamatan Kaliwungu Selatan

Tabel 4.17. Banyaknya Pemeluk Agama Menurut Desa/Kelurahan Tahun 2013

Desa/Kelurahan	Islam	Kristen Protestan	Kristen Katholik
(1)	(2)	(3)	(4)
01. Kedungsuren	5.624	6	1
02. Jerukgiling	619	0	0
03. Darupono	2.133	7	14
04. Protomulyo	10.596	29	99
05. Magelung	7.173	7	0
06. Plantaran	9.565	112	102
07. Sukomulyo	5.129	4	0
08. Sidomakmur	3.042	0	0
Jumlah 2013	43.881	165	216
2012	43.293	166	216
2011	45.589	362	334

Sumber Data : Statistik Kecamatan Kaliwungu Selatan

Tabel 4.17. Banyaknya Pemeluk Agama Menurut Desa/Kelurahan Tahun 2013

Desa/Kelurahan	Budha	Hindu	Konghucu
(1)	(5)	(6)	(7)
01. Kedungsuren	0	0	0
02. Jerukgiling	0	0	0
03. Darupono	0	0	0
04. Protomulyo	2	0	0
05. Magelung	0	0	0
06. Plantaran	0	0	0
07. Sukomulyo	0	0	0
08. Sidomakmur	0	0	0
Jumlah 2013	2	0	0
2012	2	0	0
2011	2	0	0

Sumber Data : Statistik Kecamatan Kaliwungu Selatan

Tabel 4.18. Banyaknya Tempat Ibadah Menurut Desa/Kelurahan Tahun 2013

Desa/Kelurahan	Masjid	Mushola	Gereja	Kuil/ Pura	Klenteng
(1)	(2)	(3)	(4)	(5)	(6)
01. Kedungsuren	3	22	0	0	0
02. Jerukgiling	1	3	0	0	0
03. Darupono	1	7	0	0	0
04. Protomulyo	5	34	0	0	0
05. Magelung	5	24	0	0	0
06. Plantaran	3	32	1	0	0
07. Sukomulyo	2	22	0	0	0
08. Sidomakmur	4	12	0	0	0
Jumlah 2013	24	156	1	0	0
2012	24	156	1	0	0
2011	24	144	1	0	0

Sumber Data : KUA Kecamatan Kaliwungu Selatan

Tabel 4.19. Banyaknya Calon Jamaah Haji Menurut Desa/Kelurahan Tahun 2011 - 2013

Desa/Kelurahan	2011	2012	2013
(1)	(2)	(3)	(4)
01. Kedungsuren	1	0	4
02. Jerukgiling	0	1	0
03. Darupono	0	3	0
04. Protomulyo	7	22	10
05. Magelung	1	4	3
06. Plantaran	22	20	14
07. Sukomulyo	3	2	1
08. Sidomakmur	0	2	2
Jumlah	34	54	34

Sumber Data : KUA Kecamatan Kaliwungu Selatan

Tabel 4.20. Banyaknya Nikah, Talak, Cerai, dan Rujuk Menurut Desa/Kelurahan Tahun 2013

Desa/Kelurahan	Nikah	Talak	Cerai	Rujuk
(1)	(2)	(3)	(4)	(5)
01. Kedungsuren	60	0	0	0
02. Jerukgiling	2	0	0	0
03. Darupono	32	0	2	0
04. Protomulyo	94	1	0	0
05. Magelung	111	2	1	0
06. Plantaran	95	1	0	0
07. Sukomulyo	50	0	1	0
08. Sidomakmur	49	0	1	0
Jumlah 2013	493	4	5	0
2012	457	8	6	0
2011	473	19	37	0

Sumber Data : KUA Kecamatan Kaliwungu Selatan

Tabel 4.21. Banyaknya Penderita Cacat Menurut Desa/Kelurahan dan Jenis Cacat Tahun 2013

Desa/Kelurahan	Jenis Penderita Cacat		
	Tuna Netra	Tubuh	Mental
(1)	(2)	(3)	(4)
01. Kedungsuren	14	18	15
02. Jerukgiling	1	3	0
03. Darupono	1	3	2
04. Protomulyo	0	2	2
05. Magelung	3	14	9
06. Plantaran	2	7	1
07. Sukomulyo	5	17	15
08. Sidomakmur	2	9	4
Jumlah 2013	28	73	48
2012	28	73	48
2011	48	78	58

Sumber Data : TKSK Kecamatan Kaliwungu Selatan

Tabel 4.21. Banyaknya Penderita Cacat Menurut Desa/Kelurahan dan Jenis Cacat Tahun 2013

Desa/Kelurahan	Jenis Penderita Cacat		
	Bisu - Tuli	Psikotik	Jumlah
(1)	(5)	(6)	(7)
01. Kedungsuren	9	0	56
02. Jerukgiling	4	0	8
03. Darupono	2	1	9
04. Protomulyo	1	1	6
05. Magelung	3	4	33
06. Plantaran	0	9	19
07. Sukomulyo	8	0	45
08. Sidomakmur	2	1	18
Jumlah 2013	29	16	194
2012	29	16	194
2011	49	69	302

Sumber Data : TKSK Kecamatan Kaliwungu Selatan

Tabel 4.22. Banyaknya Penyandang Sosial Menurut Desa/Kelurahan dan Jenis Cacat Tahun 2013

Desa/Kelurahan	Jenis Penyandang Sosial		
	Anak Terlantar	Anak Nakal	Anak Jalanan
(1)	(2)	(3)	(4)
01. Kedungsuren	0	0	0
02. Jerukgiling	0	0	0
03. Darupono	0	0	0
04. Protomulyo	1	0	0
05. Magelung	0	0	0
06. Plantaran	0	0	1
07. Sukomulyo	13	0	0
08. Sidomakmur	0	0	0
Jumlah 2013	14	0	1
2012	14	0	1
2011	137	0	0

Sumber Data : TKSK Kecamatan Kaliwungu Selatan

Tabel 4.22. Banyaknya Penyandang Sosial Menurut Desa/Kelurahan dan Jenis Cacat Tahun 2013

Desa/Kelurahan	Jenis Penyandang Sosial		
	Wanita Tuna Susila	Waria	Jumlah
(1)	(5)	(6)	(7)
01. Kedungsuren	0	0	0
02. Jerukgiling	0	0	0
03. Darupono	0	0	0
04. Protomulyo	0	1	2
05. Magelung	0	0	0
06. Plantaran	0	1	2
07. Sukomulyo	0	1	14
08. Sidomakmur	0	0	0
Jumlah 2013	0	3	18
2012	0	3	18
2011	246	8	391

Sumber Data : TKSK Kecamatan Kaliwungu Selatan

Tabel 4.23. Banyaknya Lapangan Olahraga Menurut Desa/Kelurahan Tahun 2013

Desa/Kelurahan	Lapangan Olahraga				
	Sepak Bola	Volly	Bulu Tangkis	Tennis	Futsal
(1)	(2)	(3)	(4)	(5)	(6)
01. Kedungsuren	2	2	1	0	0
02. Jerukgiling	1	1	0	0	0
03. Darupono	1	1	1	0	0
04. Protomulyo	1	2	3	0	0
05. Magelung	1	2	3	0	0
06. Plantaran	1	4	6	0	1
07. Sukomulyo	1	2	2	0	0
08. Sidomakmur	1	1	1	0	0
Jumlah 2013	9	15	17	0	1
2012	9	15	17	0	1
2011	9	15	17	0	0

Sumber Data : Kantor Kecamatan Kaliwungu Selatan

Tabel 4.24. Jumlah Rumah Tangga Sasaran Hasil Pendataan PSE2005, PPLS2008 dan PPLS2012

Desa/Kelurahan	PSE2005 (rumah tangga)	PPLS2008 (rumah tangga)	PPLS2012 (rumah tangga)
(1)	(2)	(3)	(4)
01. Kedungsuren	618	448	889
02. Jerukgiling	90	109	117
03. Darupono	211	230	358
04. Protomulyo	575	760	1.531
05. Magelung	557	649	1.445
06. Plantaran	584	719	1.010
07. Sukomulyo	468	540	878
08. Sidomakmur	-	275	605
Jumlah	3.103	3.730	6.833

Sumber Data : Badan Pusat Statistik Ka b. Kendal

Catatan : Pada saat PSE2005, Desa Sidomakmur belum terbentuk.

Tabel 4.25. Jumlah Penerima Program Raskin pada Tahun 2012 dan Tahun 2013 di Kecamatan Kaliwungu Selatan

Desa/Kelurahan	Penerima Program Raskin (RTSM)			
	Januari- Mei 2012	Juni- Desember 2012	Januari- Desember 2013	Selisih Tahun 2013-2012
(1)	(2)	(3)	(4)	(5)
01. Kedungsuren	448	528	438	-90
02. Jerukgiling	109	80	67	-13
03. Darupono	230	220	184	-36
04. Protomulyo	760	758	632	-126
05. Magelung	649	957	798	-159
06. Plantaran	719	660	551	-109
07. Sukomulyo	540	403	336	-67
08. Sidomakmur	275	358	301	-57
Jumlah	3.730	3.964	3.307	-657

Sumber Data: Bagian Perekonomian Setda Kab. Kendal

Tabel 4.26. Presentase Penerima Program Raskin Terhadap Hasil Pendataan PPLS 2011 di Kecamatan Kaliwungu Selatan

Desa/Kelurahan	Hasil PPLS 2011	Penerima Raskin Juni-Desember 2012	Presentase (%)	Penerima Raskin Juni-Desember 2013	Presentase (%)
(1)	(2)	(3)	(4)	(5)	(6)
01. Kedungsuren	889	528	59,39	438	49,27
02. Jerukgiling	117	80	68,38	67	57,26
03. Darupono	358	220	61,45	184	51,40
04. Protomulyo	1.531	758	49,51	632	41,28
05. Magelung	1.445	957	66,23	798	55,22
06. Plantaran	1.010	660	65,35	551	54,55
07. Sukomulyo	878	403	45,90	336	38,27
08. Sidomakmur	605	358	59,17	301	49,75
Jumlah	6.833	3.964	58,01	3.307	48,40

Sumber Data : Bagian Perekonomian Setda Kab. Kendal

Tabel 4.27. Jumlah Raskin yang Disalurkan pada Tahun 2012 dan Tahun 2013 di Kecamatan Kaliwungu Selatan

Desa/Kelurahan	Januari- Mei 2012	Juni- Desember 2012	Jumlah Tahun 2012	Januari- Desember 2013
	(Kg)	(Kg)	(Kg)	(Kg)
(1)	(2)	(3)	(4)	(5)
01. Kedungsuren	33.600	63.360	96.960	98.550
02. Jerukgiling	8.175	9.600	17.775	15.075
03. Darupono	17.250	26.400	43.650	41.400
04. Protomulyo	57.000	90.960	147.960	142.200
05. Magelung	48.675	114.840	163.515	179.550
06. Plantaran	53.925	79.200	133.125	123.975
07. Sukomulyo	40.500	48.360	88.860	75.600
08. Sidomakmur	20.625	42.960	63.585	67.725
Jumlah	279.750	475.680	755.430	744.075

Sumber Data: Bagian Perekonomian Setda Ka b. Kendal

Tabel 4.28. Jumlah Rumah Tangga Sangat Miskin (RTSM) Penerima Program Keluarga Harapan (PKH) Tahun 2013 di Kecamatan Kaliwungu Selatan

Desa/Kelurahan	Hasil PPLS 2011	RTSM Penerima PKH Tahap I	RTSM Penerima PKH Tahap II	RTSM Penerima PKH Tahap III	RTSM Penerima PKH Tahap IV
(1)	(2)	(3)	(4)	(5)	(6)
01. Kedungsuren	889	173	173	167	164
02. Jerukgiling	117	13	13	13	13
03. Darupono	358	50	50	48	48
04. Protomulyo	1.531	229	229	222	222
05. Magelung	1.445	267	265	257	259
06. Plantaran	1.010	244	243	240	240
07. Sukomulyo	878	77	76	74	74
08. Sidomakmur	605	-	-	-	-
Jumlah	6.833	1.053	1.049	1.021	1.020

Sumber Data : Dinas Sosial Kab. Kendal

Catatan : RTSM desa Sidomakmur masih bergabung dengan desa Kedungsuren

**Jumlah Dana yang Diterima RTSM pada Program
Tabel 4.29. Keluarga Harapan (PKH) Tahun 2013 di Kecamatan
Kaliwungu Selatan**

Desa/Kelurahan	Tahap I (Rp.000)	Tahap II (Rp.000)	Tahap III (Rp.000)	Tahap IV (Rp.000)	Total (Rp.000)
(1)	(2)	(3)	(4)	(5)	(6)
01. Kedungsuren	41.700	103.775	48.125	48.125	241.725
02. Jerukgiling	3.200	8.150	4.250	4.125	19.725
03. Darupono	14.300	32.875	16.000	15.887,5	79.062,5
04. Protomulyo	59.900	143.825	71.125	71.000	345.850
05. Magelung	64.400	158.750	76.750	77.750	377.650
06. Plantaran	60.800	148.400	74.625	75.625	359.450
07. Sukomulyo	22.000	50.550	26.625	26.875	126.050
08. Sidomakmur	-	-	-	-	-
Jumlah	266.300	646.325	317.500	319.387,5	1.549.512,5

Sumber Data : Dinas Sosial Kab. Kendal

Catatan : RTSM desa Sidomakmur masih bergabung dengan desa Kedungsuren

**Jumlah Dana yang Diterima RTSM pada Program
Tabel 4.30. Keluarga Harapan (PKH) Tahun 2013 di Kecamatan
Kaliwungu Selatan**

Desa/Kelurahan	Tahap I (Rp.000)	Tahap II (Rp.000)	Tahap III (Rp.000)	Tahap IV (Rp.000)	Total (Rp.000)
(1)	(2)	(3)	(4)	(5)	(6)
01. Kedungsuren	41.700	103.775	48.125	48.125	241.725
02. Jerukgiling	3.200	8.150	4.250	4.125	19.725
03. Darupono	14.300	32.875	16.000	15.887,5	79.062,5
04. Protomulyo	59.900	143.825	71.125	71.000	345.850
05. Magelung	64.400	158.750	76.750	77.750	377.650
06. Plantaran	60.800	148.400	74.625	75.625	359.450
07. Sukomulyo	22.000	50.550	26.625	26.875	126.050
08. Sidomakmur	-	-	-	-	-
Jumlah	266.300	646.325	317.500	319.387,5	1.549.512,5

Sumber Data : Dinas Sosial Kab. Kendal

Catatan : RTSM desa Sidomakmur masih bergabung

BAB V

PERTANIAN



<http://keno.id>

BAB. V PERTANIAN

Pertanian merupakan sektor lapangan usaha bagi mayoritas penduduk di Kecamatan Kaliwungu Selatan. Jenis utama tanaman yang diusahakan adalah padi dan jagung. Pada tahun 2013, luas areal tanaman padi mencapai 1.049 Ha, dengan rincian luas area untuk tanaman padi sawah sebesar 870 Ha dan untuk luas tanaman padi ladang sebesar 179 Ha. Produktivitas keseluruhan tanaman padi di Kecamatan Kaliwungu Selatan tahun 2013 mengalami penurunan sebesar 8,46% dari tahun sebelumnya yakni menjadi 5.445 Ton. Luas areal tanaman jagung tahun 2013 seluas 202 Ha, mengalami penurunan sebesar 29,21% dari tahun sebelumnya dengan produktivitas sebesar 1.266 Ton.

Sedangkan di subsektor perikanan tahun 2013, produktivitas ikan lele sebesar 10,55 Ton, Nila sebesar 8,6 Ton, Bawal 1,55 Ton dan ikan Tawes sebesar 2,7 Ton. Untuk hewan ternak, di tahun 2013 yakni ayam kampung sebanyak 27.943 ekor, ayam ras petelur sebanyak 10.000 ekor, ayam pedaging 4.500 ekor dan lainnya mengusahakan ternak bebek/itik, entog/itik Manila, burung puyuh dan hanya sebagian kecil yang beternak angsa dan burung merpati. Selain itu warga di Kecamatan Kaliwungu Selatan juga mengusahakan hewan ternak lainnya yakni sapi potong sebanyak 65 ekor, kerbau sebanyak 251 ekor, kambing 1.105 ekor, domba 43 ekor dan kuda sebanyak 19 ekor.

Tabel 5.1. Luas Panen dan Produksi Padi Sawah dan Padi Gogo Menurut Desa/Kelurahan Tahun 2013

Desa/Kelurahan	Padi Sawah		Padi Ladang	
	Luas (Ha)	Produksi (Ton)	Luas (Ha)	Produksi (Ton)
(1)	(2)	(3)	(4)	(5)
01. Kedungsuren	230,35	1.074,85	55,39	250,46
02. Jerukgiling	90,37	475,81	7,69	34,05
03. Darupono	53,16	284,91	6,67	29,51
04. Protomulyo	41,64	200,61	15,39	71,05
05. Magelung	0,00	0,00	31,80	144,35
06. Plantaran	106,31	579,05	2,56	11,10
07. Sukomulyo	226,80	1.269,26	5,64	24,97
08. Sidomakmur	121,37	751,50	53,85	243,51
Jumlah 2013	870,00	4.636,00	179,00	809,00
2012	1.009,00	4.799,60	325,00	1.148,44
2011	989,00	6.281,70	392,00	784,00

Sumber Data : Petugas Pertanian Kecamatan Kaliwungu Selatan

Tabel 5.2. Luas Panen dan Produksi Tanaman Padi dan Palawija Menurut Desa/Kelurahan Tahun 2013

Desa/Kelurahan	Padi		Jagung	
	Luas (Ha)	Produksi (Ton)	Luas (Ha)	Produksi (Ton)
(1)	(2)	(3)	(4)	(5)
01. Kedungsuren	285,74	1.325,32	52,52	324,45
02. Jerukgiling	98,06	509,85	10,10	58,24
03. Darupono	59,82	314,42	10,10	59,10
04. Protomulyo	57,03	271,67	11,45	66,79
05. Magelung	31,80	144,35	32,32	202,44
06. Plantaran	108,88	590,15	5,39	55,00
07. Sukomulyo	232,44	1.294,23	8,75	49,27
08. Sidomakmur	175,23	995,01	71,37	450,72
Jumlah 2013	1.049,00	5.445,00	202,00	1.266,00
2012	1.334,00	5.948,04	278,00	1.788,50
2011	1.381,00	7.065,70	512,00	3.147,40

Sumber Data : Petugas Pertanian Kecamatan Kaliwungu Selatan

Tabel 5.2. Luas Panen dan Produksi Tanaman Padi dan Palawija Menurut Desa/Kelurahan Tahun 2013

Desa/Kelurahan	Kacang Tanah		Kedelai	
	Luas (Ha)	Produksi (Ton)	Luas (Ha)	Produksi (Ton)
(1)	(6)	(7)	(8)	(9)
01. Kedungsuren	24,32	32,96	0,00	0,00
02. Jerukgiling	7,60	8,83	0,00	0,00
03. Darupono	4,56	5,30	0,00	0,00
04. Protomulyo	15,20	17,66	0,00	0,00
05. Magelung	27,36	36,32	0,00	0,00
06. Plantaran	4,56	5,04	0,00	0,00
07. Sukomulyo	4,56	5,17	0,00	0,00
08. Sidomakmur	25,84	30,73	0,00	0,00
Jumlah 2013	114,00	142,00	0,00	0,00
2012	67,00	272,30	0,00	0,00
2011	112,00	279,70	0,00	0,00

Sumber Data : Petugas Pertanian Kecamatan Kaliwungu Selatan

Tabel 5.2. Luas Panen dan Produksi Tanaman Padi dan Palawija Menurut Desa/Kelurahan Tahun 2013

Desa/Kelurahan	Kacang Hijau		Ubi Kayu	
	Luas (Ha)	Produksi (Ton)	Luas (Ha)	Produksi (Ton)
(1)	(10)	(11)	(12)	(13)
01. Kedungsuren	0,00	0,00	13,81	304,60
02. Jerukgiling	0,00	0,00	3,45	69,62
03. Darupono	0,00	0,00	5,52	118,36
04. Protomulyo	0,00	0,00	11,73	256,44
05. Magelung	0,00	0,00	28,30	642,26
06. Plantaran	0,00	0,00	1,38	28,78
07. Sukomulyo	0,00	0,00	3,45	73,97
08. Sidomakmur	0,00	0,00	10,35	234,97
Jumlah 2013	0,00	0,00	78,00	1.729,00
2012	0,00	0,00	91,00	1.802,90
2011	0,00	0,00	109,00	2.196,00

Sumber Data : Petugas Pertanian Kecamatan Kaliwungu Selatan

Tabel 5.2. Luas Panen dan Produksi Tanaman Padi dan Palawija Menurut Desa/Kelurahan Tahun 2013

Desa/Kelurahan	Ubi Jalar	
	Luas (Ha)	Produksi (Ton)
(1)	(2)	(3)
01. Kedungsuren	0,00	0,00
02. Jerukgiling	0,00	0,00
03. Darupono	0,00	0,00
04. Protomulyo	0,00	0,00
05. Magelung	0,00	0,00
06. Plantaran	0,00	0,00
07. Sukomulyo	0,00	0,00
08. Sidomakmur	0,00	0,00
Jumlah 2013	0,00	0,00
2012	0,00	0,00
2011	0,00	0,00

Sumber Data : Petugas Pertanian Kecamatan Kaliwungu Selatan

Tabel 5.3. Produksi Tanaman Perkebunan di Kecamatan Kaliwungu Selatan Tahun 2006 - 2013

Bulan	Kelapa (Kw)	Kapuk (Kw)
(1)	(2)	(3)
2006	72,486	41,000
2007	6,387	6,490
2008	11,425	1,360
2009	11,425	1,360
2010	10,459	1,340
2011	10,080	1,300
2012	26,994	0,428
2013	26,994	0,428

Sumber Data : Petugas Pertanian Kecamatan Kaliwungu Selatan

Catatan : Data Tahun 2013 masih sama dengan Tahun 2012

Tabel 5.4. Produksi Ikan Menurut Bulan Tahun 2013

Bulan	Bandeng (Ton)	Udang (Ton)	Lele (Ton)	Nila (Ton)	Bawal (Ton)	Tawes (Ton)
(1)	(2)	(3)	(4)	(5)	(6)	(7)
01. Januari	0	0	0,750	1,250	0,3	0,25
02. Pebruari	0	0	1,300	1,400	0	0,5
03. Maret	0	0	0,000	0,300	0,4	0,15
04. April	0	0	1,500	0,500	0	0,17
05. Mei	0	0	0,800	0,250	0	0,13
06. Juni	0	0	0,000	0,200	0	0,23
07. Juli	0	0	0,700	0,550	0,5	0,32
08. Agustus	0	0	1,450	0,700	0	0,18
09. September	0	0	0,900	1,000	0	0,15
10. Oktober	0	0	0,000	0,650	0	0,2
11. Nopember	0	0	1,400	0,950	0	0,25
12. Desember	0	0	1,750	0,850	0,35	0,17
Jumlah 2013	0	0	10,550	8,600	1,550	2,700
2012	0	0	11,262	4,264	<i>n.a</i>	<i>n.a</i>
2011	0	0	16,840	6,000	<i>n.a</i>	<i>n.a</i>

Sumber Data : Petugas Penyuluh Perikanan Kecamatan Kaliwungu Selatan
 Catatan : *n.a*: *not available* (data tidak tersedia)

Tabel 5.5. Banyaknya Unggas Menurut Desa/Kelurahan Tahun 2013

Desa/Kelurahan	Ayam Kampung	Ayam Ras Petelur	Ayam Pedaging	Bebek/Itik
(1)	(2)	(3)	(4)	(5)
01. Kedungsuren	3.793	0	0	1.600
02. Jerukgiling	1.400	0	0	552
03. Darupono	3.104	9.500	0	25
04. Protomulyo	3.445	0	0	11
05. Magelung	4.671	0	0	0
06. Plantaran	3.049	0	0	630
07. Sukomulyo	4.678	0	0	51
08. Sidomakmur	3.803	500	4.500	4.500
Jumlah 2013	27.943	10.000	4.500	7.369
2012	22.771	8.500	5.500	4.270
2011	15.741	0	5.000	6.827

Sumber Data : Petugas Penyuluh Peternakan Kecamatan Kaliwungu Selatan

Tabel 5.5. Banyaknya Unggas Menurut Desa/Kelurahan Tahun 2013

Desa/Kelurahan	Itik Manila	Burung Puyuh	Angsa	Burung Merpati
(1)	(6)	(7)	(8)	(9)
01. Kedungsuren	71	0	0	0
02. Jerukgiling	35	0	2	5
03. Darupono	53	0	0	0
04. Protomulyo	32	0	12	32
05. Magelung	54	1500	0	17
06. Plantaran	217	0	9	102
07. Sukomulyo	184	0	3	45
08. Sidomakmur	81	0	0	0
Jumlah 2013	727	1.500	26	201
2012	1.603	0	32	<i>n.a</i>
2011	1.470	0	33	<i>n.a</i>

Sumber Data : Petugas Penyuluh Peternakan Kecamatan Kaliwungu Selatan

Catatan : *n.a* : *not available* (data tidak tersedia)

Tabel 5.6. Banyaknya Telur Unggas Menurut Desa/Kelurahan Tahun 2013

Desa/Kelurahan	Ayam Ras (Kg)	Ayam Buras (Kg)	Itik (Kg)	Burung Puyuh (Kg)
(1)	(2)	(3)	(4)	(5)
01. Kedungsuren	0	1.724	1.959	0
02. Jerukgiling	0	609	0	0
03. Darupono	0	1.411	0	0
04. Protomulyo	0	1.566	0	0
05. Magelung	0	2.123	0	238500
06. Plantaran	0	1.386	579	0
07. Sukomulyo	0	2.126	117	0
08. Sidomakmur	0	1.729	8.265	0
Jumlah 2013	0	12.674	10.920	238.500
2012	0	10.690	15.685	0
2011	0	9.255	13.063	0

Sumber Data : Petugas Penyuluh Peternakan Kecamatan Kaliwungu Selatan

Tabel 5.7. Banyaknya Ternak Menurut Desa/kelurahan dan Jenis Ternak Tahun 2013

Desa/Kelurahan	Sapi Potong	Sapi Perah	Kerbau	Kuda
	(Ekor)	(Ekor)	(Ekor)	(Ekor)
(1)	(2)	(3)	(4)	(5)
01. Kedungsuren	0	0	115	0
02. Jerukgiling	0	0	0	0
03. Darupono	19	0	0	0
04. Protomulyo	30	0	0	0
05. Magelung	7	0	0	0
06. Plantaran	4	0	6	11
07. Sukomulyo	0	0	5	8
08. Sidomakmur	5	0	125	0
Jumlah 2013	65	0	251	19
2012	153	11	312	30
2011	165	27	328	30

Sumber Data : Petugas Penyuluh Peternakan Kecamatan Kaliwungu Selatan

Tabel 5.7. Banyaknya Ternak Menurut Desa/kelurahan dan Jenis Ternak Tahun 2013

Desa/Kelurahan	Kambing	Domba	Babi	Kelinci
	(Ekor)	(Ekor)	(Ekor)	(Ekor)
(1)	(6)	(7)	(8)	(9)
01. Kedungsuren	211	0	0	3
02. Jerukgiling	68	0	0	7
03. Darupono	111	0	0	5
04. Protomulyo	97	0	0	8
05. Magelung	267	0	0	0
06. Plantaran	92	17	0	17
07. Sukomulyo	102	0	0	0
08. Sidomakmur	157	26	0	0
Jumlah 2013	1.105	43	0	40
2012	1.677	0	0	<i>n.a</i>
2011	1.603	84	0	<i>n.a</i>

Sumber Data : Petugas Penyuluh Peternakan Kecamatan Kaliwungu Selatan

Catatan : *n.a* : *not available* (data tidak tersedia)

BAB VI

PERHUBUNGAN & KOMUNIKASI



<http://ken>

BAB. VI PERHUBUNGAN DAN KOMUNIKASI

Sarana transportasi yang digunakan mayoritas penduduk di Kecamatan Kaliwungu Selatan adalah jenis kendaraan bermotor yaitu sepeda motor sebanyak 4.374 unit dan mengalami peningkatan sebesar 16,02 % dari tahun sebelumnya, dan untuk kendaraan tidak bermotor berupa sepeda sebanyak 2.647 unit atau mengalami penurunan sebesar 2,68 % dari tahun sebelumnya. Panjang jalan di Kecamatan Kaliwungu Selatan mencapai 49,32 Km. Sebagian besar jenis permukaan jalan sudah menggunakan aspal dengan kondisi jalannya yang lumayan baik. Untuk lebih jelasnya dapat di lihat pada tabel 6.3.

Tabel 6.1. Banyaknya Sarana Angkutan Darat Kendaraan Bermotor Menurut Desa/Kelurahan Tahun 2013

Desa/Kelurahan	Mobil Penumpang	Bus	Truk
(1)	(2)	(3)	(4)
01. Kedungsuren	24	0	0
02. Jerukgiling	3	1	0
03. Darupono	11	0	13
04. Protomulyo	44	6	6
05. Magelung	34	2	19
06. Plantaran	0	8	8
07. Sukomulyo	3	2	7
08. Sidomakmur	4	0	2
Jumlah 2013	123	19	55
2012	102	12	55
2011	102	7	51

Sumber Data : Statistik Kecamatan Kaliwungu Selatan

Tabel 6.1. Banyaknya Sarana Angkutan Darat Kendaraan Bermotor Menurut Desa/Kelurahan Tahun 2013

Desa/Kelurahan	Mobil Pribadi	Sepeda Motor
(1)	(5)	(6)
01. Kedungsuren	17	286
02. Jerukgiling	4	88
03. Darupono	21	162
04. Protomulyo	17	1.075
05. Magelung	20	1.219
06. Plantaran	103	877
07. Sukomulyo	35	494
08. Sidomakmur	17	174
Jumlah 2013	234	4.374
2012	227	3.770
2011	173	3.342

Sumber Data : Statistik Kecamatan Kaliwungu Selatan

Tabel 6.2. Banyaknya Sarana Angkutan Darat Kendaraan Tidak Bermotor Menurut Desa/Kelurahan Tahun 2013

Desa/Kelurahan	Dokar	Gerobak	Becak	Sepeda
(1)	(2)	(3)	(4)	(5)
01. Kedungsuren	0	0	0	70
02. Jerukgiling	0	3	0	63
03. Darupono	0	0	0	57
04. Protomulyo	0	0	22	669
05. Magelung	0	4	4	215
06. Plantaran	8	16	87	1.047
07. Sukomulyo	12	0	57	327
08. Sidomakmur	0	0	0	200
Jumlah 2013	20	23	170	2.647
2012	27	21	168	2.720
2011	25	25	125	2.445

Sumber Data : Statistik Kecamatan Kaliwungu Selatan

Tabel 6.3. Jenis Permukaan, Kondisi dan Kelas Jalan Tahun 2011 - 2013

Keadaan	Panjang Jalan		
	2011 (Km)	2012 (Km)	2013 (Km)
(1)	(2)	(3)	(4)
I. Jenis Permukaan			
a. Aspal	22,8	22,8	22,8
b. Kerikil	8,93	8,93	8,93
c. Tanah	9,48	9,48	9,48
d. Lainnya	8,11	8,11	8,11
Jumlah	49,32	49,32	49,32
II. Kondisi Jalan			
a. Baik	15,71	15,71	15,71
b. Sedang	28,61	28,61	28,61
c. Rusak	2,85	2,85	2,85
d. Rusak Berat	2,15	2,15	2,15
Jumlah	49,32	49,32	49,32
III. Kelas Jalan			
a. Kelas I	0	0	0
b. Kelas II	0	0	0
c. Kelas III	0	0	0
d. Kelas IIIA	13,66	13,66	13,66
e. Kelas IV	0	0	0
f. Kelas V	7,48	7,48	7,48
g. Lainnya	28,18	28,18	28,18
Jumlah	49,32	49,32	49,32

Sumber Data : Statistik Kecamatan Kaliwungu Selatan

Tabel 6.4. Banyaknya Televisi dan Radio Menurut Desa/Kelurahan Tahun 2013

Desa/Kelurahan	TV	Radio
(1)	(2)	(3)
01. Kedungsuren	592	143
02. Jerukgiling	132	103
03. Darupono	212	29
04. Protomulyo	1.630	120
05. Magelung	2.081	347
06. Plantaran	2.167	490
07. Sukomulyo	350	285
08. Sidomakmur	213	82
Jumlah 2013	7.378	1.599
2012	6.097	1.701
2011	5.543	1.810

Sumber Data : Statistik Kecamatan Kaliwungu Selatan

Tabel 6.5. Banyaknya Pelanggan Listrik PLN dan Telepon Menurut Desa/Kelurahan Tahun 2013

Desa/Kelurahan	Listrik PLN	Telepon
(1)	(2)	(3)
01. Kedungsuren	2.123	0
02. Jerukgiling	198	0
03. Darupono	5.323	0
04. Protomulyo	2.981	50
05. Magelung	1.748	4
06. Plantaran	2.992	64
07. Sukomulyo	1.268	18
08. Sidomakmur	979	0
Jumlah 2013	17.612	136

Sumber Data : Statistik Kecamatan Kaliwungu Selatan

BAB VII

KEUANGAN



<http://ken...id>

BAB. VII KEUANGAN

Banyaknya fasilitas lembaga keuangan yang ada di Kecamatan Kaliwungu Selatan yakni adanya bank umum sebanyak 1 unit dan Bank Perkreditan Rakyat (BPR) sebanyak 1 unit di desa Plantaran. Selain itu juga terdapat Koperasi Simpan Pinjam (KSP) sebanyak 2 unit dan Koperasi Unit Desa (KUD) sebanyak 1 unit yang juga terdapat di desa Plantaran. Di Kecamatan Kaliwungu Selatan belum terdapat adanya Bank Syariah maupun Money Changer ataupun Kantor Asuransi.

Untuk menunjang kegiatan perekonomian di Kecamatan Kaliwungu Selatan, terdapat 1 buah pasar umum yang juga berada di desa Plantaran. Pasar tersebut sangatlah bermanfaat bagi warga desa Plantaran dan sekitarnya khususnya serta warga di Kecamatan Kaliwungu Selatan secara umumnya, karena di sanalah satu-satunya pasar yang ada di wilayah Kecamatan Kaliwungu Selatan guna memenuhi kebutuhan sehari-hari warga di Kecamatan Kaliwungu Selatan. Selain itu juga terdapat 5 unit minimarket di Kecamatan Kaliwungu Selatan, yang juga semuanya terletak di desa Plantaran.

Tabel 7.1. Banyaknya Bank Menurut Desa/Kelurahan Tahun 2013

Desa/Kelurahan	Bank Umum	Bank Syariah	BPR
(1)	(2)	(3)	(4)
01. Kedungsuren	0	0	0
02. Jerukgiling	0	0	0
03. Darupono	0	0	0
04. Protomulyo	0	0	0
05. Magelung	0	0	0
06. Plantaran	1	0	1
07. Sukomulyo	0	0	0
08. Sidomakmur	0	0	0
Jumlah 2013	1	0	1
2012	1	0	1

Sumber Data : Statistik Kecamatan Kaliwungu Selatan

Tabel 7.2. Banyaknya Lembaga Keuangan Bukan Bank Menurut Desa/Kelurahan Tahun 2013

Desa/Kelurahan	KSP	KUD	Money Changer	Asuransi
(1)	(2)	(3)	(4)	(5)
01. Kedungsuren	0	0	0	0
02. Jerukgiling	0	0	0	0
03. Darupono	0	0	0	0
04. Protomulyo	0	0	0	0
05. Magelung	0	0	0	0
06. Plantaran	2	1	0	0
07. Sukomulyo	0	0	0	0
08. Sidomakmur	0	0	0	0
Jumlah 2013	2	1	0	0
2012	2	1	0	0

Sumber Data : Statistik Kecamatan Kaliwungu Selatan

Tabel 7.3. Banyaknya Pasar Menurut Desa/Kelurahan Tahun 2013

Desa/Kelurahan	Pasar Umum	Mini Market	Pasar Hewan	Pasar Ikan
(1)	(2)	(3)	(4)	(5)
01. Kedungsuren	0	0	0	0
02. Jerukgiling	0	0	0	0
03. Darupono	0	0	0	0
04. Protomulyo	0	0	0	0
05. Magelung	0	0	0	0
06. Plantaran	1	3	0	0
07. Sukomulyo	0	0	0	0
08. Sidomakmur	0	0	0	0
Jumlah 2013	1	5	0	0
2012	1	3	0	0

Sumber Data : Statistik Kecamatan Kaliwungu Selatan



DATA

MENCERDASKAN BANGSA

<http://kendal.bps.go.id>



BADAN PUSAT STATISTIK KABUPATEN KENDAL
JL. PRAMUKA (KOMPLEKS PERKANTORAN KENDAL 51351
TELP. (0294) 381461 FAX. 383461
Email : bps3324@bps.go.id