



Katalog BPS : 1102001.3216082

# KECAMATAN TAMBUN UTARA

## DALAM ANGKA

# 2012



**BADAN PUSAT STATISTIK  
KABUPATEN BEKASI**

**PELOPOR DATA STATISTIK TERPERCAYA UNTUK SEMUA**



**KECAMATAN TAMBUN UTARA DALAM ANGKA 2012**

**KECAMATAN TAMBUN UTARA DALAM ANGKA**

**2012**

*Tambun Utara in Figure*

Nomor Katalog / *Catalogue Number* :  
**1102001.3216082**

ISSN :  
**2087-7250**

Nomor Publikasi BPS / *BPS Publication Number* :  
**32160.1115**

Ukuran Buku / *Book Size* :  
**21 cm X 15 cm X 1,5 cm**

Jumlah Halaman / *Number of Pages* :  
**x + 78 halaman / Pages**

Naskah / *Manuscript* :  
**Mochamad Ridwan, S.Si**

Penyunting / *Editor* :  
**Fitria Nur Diana, S.Stat**

Gambar Kulit Muka / *Cover Design* :  
**Badan Pusat Statistik Kabupaten Bekasi**

Penerbit / *Publisher* :  
**Badan Pusat Statistik Kabupaten Bekasi**

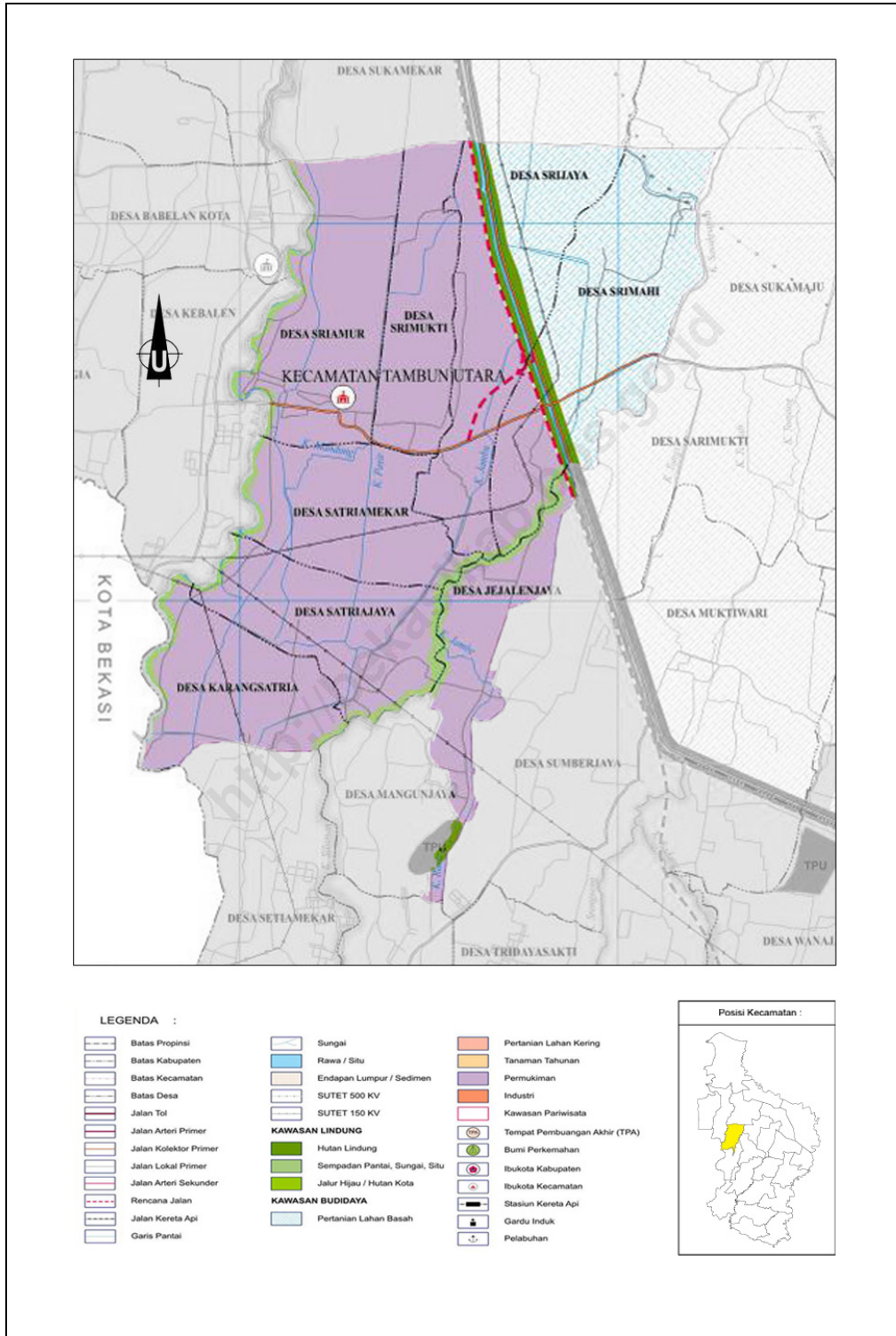
Dicetak oleh / *Printed by* :  
**CV. Viartha Mediatama**

**Boleh dikutip dengan menyebutkan sumbernya**  
*May be cited with reference to the source*

## Lambang Daerah Kabupaten Bekasi



## Peta Wilayah Kecamatan Tambun Utara



## **Sambutan Camat Tambun Utara**

Assalamu 'alaikum Wr. Wb.

Dalam perkembangan pembangunan yang sangat cepat terutama di wilayah Kabupaten Bekasi, sejalan dengan kondisi tersebut sangat dibutuhkan data statistik yang sangat rinci, akurat, dan up to date sebagai acuan penyusunan perencanaan pembangunan selanjutnya dan sebagai bahan evaluasi pembangunan yang sudah berjalan.

Kecamatan Tambun Utara Dalam Angka tahun 2012 ini diharapkan dapat memberi jawaban bagi kebutuhan di atas.

Harapan kami semoga publikasi ini dapat bermanfaat bagi pengguna data dikalangan pemerintah maupun swasta lainnya. Tak lupa kami ucapkan terima kasih kepada berbagai pihak yang telah memberikan tenaga dan pikiran demi terwujudnya publikasi ini.

Wassalamu 'alaikum Wr. Wb.

**Camat Tambun Utara,**

**Suharto Ariyanto, S.Pd, MM**  
**NIP. 19590412 198303 1 021**

## **Sambutan Kepala BPS Kabupaten Bekasi**

Kecamatan Tambun Utara Dalam Angka Tahun 2012, merupakan publikasi tahunan yang diterbitkan oleh Badan Pusat Statistik Kabupaten Bekasi. Buku ini dibuat untuk menyediakan data statistik yang lengkap, menyeluruh dan terintegrasi tentang karakteristik dan keadaan sosial ekonomi Kecamatan Tambun Utara. Data yang dimuat bersumber dari hasil pendataan baik di kantor desa maupun kecamatan. Data yang disajikan diharapkan mampu memenuhi kebutuhan berbagai pihak sebagai bahan evaluasi dan perencanaan kegiatan pembangunan.

Kami telah berupaya menyajikan data statistik yang lengkap, akurat dan mutakhir, namun disadari masih terdapat kekurangan. Segala saran dan masukan sangat diharapkan untuk perbaikan publikasi yang akan datang. Kepada semua pihak yang telah membantu terbitnya publikasi ini disampaikan penghargaan dan terima kasih.

**Kepala BPS  
Kabupaten Bekasi,**



**Heri Gunawan, S.Si**

**NIP. 19661207 198901 1 001**

## **Kata Pengantar**

Penerbitan publikasi Kecamatan Tambun Utara Dalam Angka Tahun 2012 adalah kelanjutan dari penerbitan tahun sebelumnya. Penyusunan dan penyajian tabel-tabel yang ada, disesuaikan dengan ketersediaan data pada sumber data. Pada publikasi tahun ini data berasal dari hasil pendataan baik di kantor desa maupun kecamatan yang menggambarkan keadaan tahun 2011.

Penghargaan yang setinggi-tingginya kami sampaikan kepada semua pihak, atas kerjasamanya yang telah memberikan data sehingga publikasi ini dapat diterbitkan.

Semoga publikasi ini dapat bermanfaat bagi kita semua, guna menunjang pembangunan yang sedang dan akan kita laksanakan.

Bekasi, Desember 2012  
**Koordinator Statistik Kecamatan  
Tambun Utara,**

**Mochamad Ridwan, S.Si**  
**NIP. 19840801 201003 1 003**

## Daftar Isi

	Halaman
Lambang Daerah Kabupaten Bekasi .....	i
Peta Wilayah Kecamatan Tambun Utara .....	ii
Sambutan Camat Tambun Utara .....	iii
Sambutan Kepala BPS Kabupaten Bekasi .....	iv
Daftar Isi .....	vi
Daftar Tabel .....	vii
Pendahuluan.....	1



## Daftar Tabel

	Halaman
Tabel 1.1 Status Pemerintahan dan Klasifikasi Desa di Kecamatan Tambun Utara tahun 2011 .....	4
Tabel 1.2 Batas Wilayah Desa di Kecamatan Tambun Utara tahun 2011 .....	5
Tabel 1.3 Jumlah Dusun, RW dan RT di Kecamatan Tambun Utara menurut Desa tahun 2011 .....	6
Tabel 1.4 Ketinggian Desa dari Permukaan Laut di Kecamatan Tambun Utara tahun 2011 .....	7
Tabel 1.5 Jarak Antar Desa di Kecamatan Tambun Utara tahun 2011 (Km) .....	8
Tabel 2.1 Jumlah Penduduk Kecamatan Tambun Utara menurut Jenis Kelamin dan Desa tahun 2011 .....	10
Tabel 2.2 Jumlah Rumah Tangga dan Rata-rata Jiwa per Rumah Tangga menurut Desa Tahun 2011 .....	11
Tabel 2.3 Jumlah Keluarga Pertanian dan Keluarga yang ada Anggota keluarganya menjadi Buruh Tani tahun 2011 .....	12
Tabel 2.4 Jumlah Warga Desa yang Sedang Bekerja sebagai TKI di Luar Negeri Dirinci Menurut Jenis Kelamin di Kecamatan Tambun Utara tahun 2011 .....	13
Tabel 3.1 Jumlah keluarga di Kecamatan Tambun Utara yang menggunakan listrik tahun 2011 .....	15
Tabel 3.2 Jumlah Keluarga di Kecamatan Tambun Utara yang Bertempat Tinggal di Bantaran / Tepi Sungai tahun 2011 .....	16
Tabel 3.3 Jumlah Keluarga di Kecamatan Tambun Utara yang Bertempat Tinggal di Saluran Udara Tegangan Ekstra Tinggi (SUTET) tahun 2011 .....	17
Tabel 3.4 Jumlah Permukiman Kumuh di Kecamatan Tambun Utara tahun 2011 .....	18
Tabel 4.1 Jumlah Sekolah Negeri Sederajat di Kecamatan Tambun Utara tahun 2011 .....	20

Tabel 4.2	Jumlah Sekolah Swasta Sederajat di Kecamatan Tambun Utara tahun 2011 .....	22
Tabel 4.3	Jumlah Lembaga Pendidikan Keterampilan di Kecamatan Tambun Utara tahun 2011 .....	24
Tabel 4.4	Jumlah Sarana Kesehatan di Kecamatan Tambun Utara tahun 2011 .....	26
Tabel 4.5	Jumlah Posyandu Menurut Aktivitas di Kecamatan Tambun Utara tahun 2011 .....	28
Tabel 4.6	Jumlah Tenaga Kesehatan yang Tinggal di Desa tahun 2011 .....	29
Tabel 4.7	Jumlah Penderita Wabah Penyakit di Kecamatan Tambun Utara tahun 2011 .....	31
Tabel 4.8	Jumlah Korban Meninggal akibat Wabah Penyakit di Kecamatan Tambun Utara tahun 2011 .....	33
Tabel 4.9	Jumlah Penderita Gizi Buruk, Penerima Kartu JAMKESMAS/JAMKESDA, dan Surat Miskin yang Dikeluarkan Desa di Kecamatan Tambun Utara tahun 2011 .....	35
Tabel 4.10	Jumlah Kematian Warga di Kecamatan Tambun Utara tahun 2011 .....	36
Tabel 5.1	Jumlah Tempat Ibadah di Kecamatan Tambun Utara tahun 2011 .....	38
Tabel 5.2	Jumlah Lembaga Non Profit di Kecamatan Tambun Utara tahun 2011 .....	40
Tabel 5.3	Jumlah Penyandang Cacat di Kecamatan Tambun Utara tahun 2011 .....	42
Tabel 6.1	Jumlah Jembatan pada Jalan Utama Desa di Kecamatan Tambun Utara tahun 2011 .....	45
Tabel 6.2	Jumlah Keluarga yang Berlangganan Telepon Kabel di Kecamatan Tambun Utara tahun 2011 .....	46
Tabel 7.1	Luas Wilayah Desa di Kecamatan Tambun Utara tahun 2011 (km <sup>2</sup> ).....	48
Tabel 7.2	Penggunaan Lahan menurut Desa di Kecamatan Tambun Utara tahun 2011 (Ha).....	49

Tabel 7.3	Perubahan Penggunaan (Konversi) Lahan Pertanian Sawah Menjadi Lahan Non Pertanian di Kecamatan Tambun Utara tahun 2010 .....	50
Tabel 8.1	Jumlah Industri Kecil / Kerajinan Rumah Tangga menurut Hasil Produksinya di Kecamatan Tambun Utara tahun 2011 .....	52
Tabel 8.2	Jumlah Lokasi Pasar Tanpa Bangunan di Kecamatan Tambun Utara tahun 2011 .....	54
Tabel 8.3	Jumlah Mini Market di Kecamatan Tambun Utara tahun 2011 .....	55
Tabel 8.4	Jumlah Toko / Warung Kelontong di Kecamatan Tambun Utara tahun 2011 .....	56
Tabel 8.5	Jumlah Restoran/Rumah Makan dan Warung/Kedai Makanan Minuman di Kecamatan Tambun Utara tahun 2011 .....	57
Tabel 8.6	Jumlah Penginapan di Kecamatan Tambun Utara tahun 2011 .....	58
Tabel 8.7	Jumlah Koperasi menurut Jenisnya di Kecamatan Tambun Utara tahun 2011 .....	59
Tabel 8.8	Jumlah Bank Umum dan Bank Perkreditan Rakyat di Kecamatan Tambun Utara tahun 2011 .....	60
Tabel 8.9	Jumlah Industri Kecil dan Mikro di Bidang Pertanian menurut Jenisnya di Kecamatan Tambun Utara tahun 2011 .....	61
Tabel 9.1	Banyaknya Korban Bunuh Diri di Kecamatan Tambun Utara tahun 2011 .....	64
Tabel 9.2	Banyaknya Lokasi Berkumpul Anak Jalanan di Kecamatan Tambun Utara tahun 2011 .....	65
Tabel 9.3	Jumlah Anggota Linmas/Hansip di Kecamatan Tambun Utara tahun 2011 .....	66
Tabel 10.1	Nilai PAD Menurut Desa di Kecamatan Tambun Utara tahun 2011 .....	68
Tabel 10.2	Nilai Bantuan Menurut Sumber Penerimaan Desa di Kecamatan Tambun Utara tahun 2011 (juta Rp) .....	69
Tabel 11.1	Produk Domestik Regional Bruto Kecamatan Tambun Utara atas dasar Harga Berlaku .....	72

Tabel 11.2	Produk Domestik Regional Bruto Kecamatan Tambun Utara atas dasar Harga Konstan 2000 .....	73
Tabel 11.3	Laju Pertumbuhan PDRB Kecamatan Tambun Utara atas dasar Harga Berlaku .....	74
Tabel 11.4	Laju Pertumbuhan PDRB Kecamatan Tambun Utara atas dasar Harga Konstan 2000 .....	75
Tabel 11.5	Distribusi Persentase PDRB Kecamatan Tambun Utara atas dasar Harga Berlaku .....	76
Tabel 11.6	Distribusi Persentase PDRB Kecamatan Tambun Utara atas dasar Harga Konstan 2000 .....	77
Tabel 11.7	Angka Agregat PDRB, Jumlah Penduduk dan PDRB per Kapita Kecamatan Tambun Utara .....	78

<http://bekasikab.bps.go.id>

## **Pendahuluan**

### **I. Umum**

Buku Kecamatan Dalam Angka diwujudkan sebagai media informasi yang disajikan untuk mengetahui keadaan atau kondisi wilayah kecamatan yang sebenarnya dengan menampilkan beberapa data wilayah.

Untuk mengatasi tuntutan akan kebutuhan data statistik saat ini dalam rangka penyusunan program pembangunan jangka pendek maupun jangka panjang, dengan tersedianya data maupun sekumpulan keterangan yang diperoleh secara langsung dari sumbernya yang dapat memberikan gambaran tentang potensi dan permasalahan suatu wilayah tertentu. Adapun potensi wilayah mencerminkan keseluruhan sumber daya yang dimiliki atau digunakan oleh wilayah, baik sumber daya alam, penduduk, kelembagaan, maupun prasarana dan sarana; dan mencerminkan tingkat keberhasilan masyarakat dari hasil kegiatan pembangunan selama satu tahun baik yang bersifat umum maupun spesifik dalam rangka pengembangan, termasuk berbagai aspek kehidupan dan penghidupan masyarakat yang perlu kondisinya masih memerlukan perhatian untuk ditingkatkan.

### **II. Tujuan**

1. Terwujudnya data-data tersebut dapat menterpadukan sistem pendataan yang dapat mencakup data tentang penyelenggaraan pemerintahan, pengelolaan pembangunan dan pembinaan kehidupan masyarakat.

2. Dapat meningkatkan pelayanan bagi instansi atau lembaga pemerintahan dan semua pihak yang berkepentingan, sehingga data-data tersebut berfungsi sebagai bank data di tingkat wilayah.
3. Dapat mendayagunakan data sebagai informasi utama dalam menganalisis dan menentukan potensi dan tingkat perkembangan wilayah.

<http://bekasikab.bps.go.id>

## KETERANGAN UMUM DESA

1



Tabel 1.1 Status Pemerintahan dan Klasifikasi Desa di Kecamatan Tambun Utara tahun 2011

Desa	Status Pemerintahan
(1)	(2)
Karangsatria	Desa
Satriajaya	Desa
Jalenjaya	Desa
Satriamekar	Desa
Sriamur	Desa
Srimukti	Desa
Srijaya	Desa
Srimahi	Desa



Tabel 1.2 Batas Wilayah Desa di Kecamatan Tambun Utara tahun 2011

Desa	Utara	Timur	Selatan	Barat
(1)	(2)	(3)	(4)	(5)
Karangsatria	Desa Satriaajaya	Desa Mangunjaya	Kotamadya Bekasi	Kotamadya Bekasi
Satriaajaya	Desa Satriamekar	Desa Jalenjaya	Desa Karangsatria	Kotamadya Bekasi
Jalenjaya	Desa Srimahi	Kecamatan Tambun Selatan	Kecamatan Tambun Selatan	Desa Satriamekar, Desa Satriaajaya, dan Kecamatan Tambun Selatan
Satriamekar	Desa Sriamur	Desa Jalenjaya	Desa Satriaajaya	Kali Bekasi
Sriamur	Desa Sukamekar	Desa Srimukti	Desa Satriamekar	Kecamatan Babelan
Srimukti	Desa Sukamekar	Desa Srijaya	Desa Satriamekar	Desa Sriamur
Srijaya	Kecamatan Sukawangi	Desa Srimahi	Desa Jalenjaya	Desa Srimukti
Srimahi	Kecamatan Sukawangi	Kecamatan Tambelang	Kecamatan Tambun Selatan	Desa Srijaya

Tabel 1.3 Jumlah Dusun, RW dan RT di Kecamatan Tambun Utara menurut Desa tahun 2011

Desa	Dusun	RW	RT
(1)	(2)	(3)	(4)
Karangsatria	3	24	171
Satriajaya	3	13	64
Jalenjaya	3	14	80
Satriamekar	3	12	30
Sriamur	3	8	47
Srimukti	3	6	27
Srijaya	3	6	27
Srimahi	3	6	28
Kec. Tambun Utara	24	89	399

Tabel 1.4 Ketinggian Desa dari Permukaan Laut di Kecamatan Tambun Utara tahun 2011

Desa	Ketinggian Desa dari Permukaan Laut (DPL)
(1)	(2)
Karangsatria	19
Satriajaya	19
Jalenjaya	19
Satriamekar	19
Sriamur	19
Srimukti	19
Srijaya	19
Srimahi	19
Rata-rata	19

Tabel 1.5 Jarak Antar Desa di Kecamatan Tambun Utara tahun 2011 (Km)

	Karangsatria	Satriaajaya	Jalenjaya	Satriamekar	Sriamur	Srimukti	Srijaya	Srimahi	Ibukota Kecamatan	Ibukota Kabupaten Bekasi
Karangsatria	-	2,0	6,0	3,0	4,0	7,0	7,5	9,0	-	2,0
Satriaajaya	2,0	-	3,0	2,0	3,0	6,0	6,5	8,5	2,0	-
Jalenjaya	6,0	3,0	-	6,0	7,0	9,0	9,5	11,0	6,0	3,0
Satriamekar	3,0	3,0	7,0	-	2,0	4,0	4,5	6,0	3,0	3,0
Sriamur	5,0	4,0	7,0	2,0	-	2,0	2,5	4,0	5,0	4,0
Srimukti	6,0	5,0	8,0	4,0	3,0	-	0,5	2,0	6,0	5,0
Srijaya	6,0	5,0	8,0	5,0	2,0	0,5	-	2,0	6,0	5,0
Srimahi	7,0	6,0	9,0	5,0	4,0	2,5	2,0	-	7,0	6,0

# KEPENDUDUKAN DAN KETENAGAKERJAAN

# 2

<http://www.kemendagri.go.id>



Tabel 2.1 Jumlah Penduduk Kecamatan Tambun Utara menurut Jenis Kelamin dan Desa tahun 2011

Desa	Laki-laki	Perempuan	L + P
(1)	(2)	(3)	(4)
Karangsatria	31,272	31,087	62,359
Satriaajaya	8,299	8,014	16,313
Jalenjaya	9,073	8,777	17,850
Satriamekar	4,469	4,251	8,720
Sriamur	8,728	8,687	17,415
Srimukti	4,549	4,350	8,899
Srijaya	3,905	3,823	7,728
Srimahi	4,401	4,416	8,817
Kec. Tambun Utara	74,696	73,405	148,101

Tabel 2.2 Jumlah Rumah Tangga dan Rata-rata Jiwa per Rumah Tangga menurut Desa Tahun 2011

Desa	Rumah Tangga	Rata-rata Jiwa per Rumah Tangga
(1)	(2)	(3)
Karangsatria	12,404	5
Satriaajaya	4,021	4
Jalenjaya	4,444	4
Satriamekar	2,066	4
Sriamur	3,862	5
Srimukti	2,055	4
Srijaya	1,774	4
Srimahi	2,106	4
Kec. Tambun Utara	32,732	4

Tabel 2.3 Jumlah Keluarga Pertanian dan Keluarga yang ada Anggota Keluarganya menjadi Buruh Tani tahun 2011

Desa	Keluarga Pertanian	Keluarga Buruh Tani
Karangsatria	176	33
Satriaajaya	191	36
Jalenjaya	89	31
Satriamekar	238	59
Sriamur	628	417
Srimukti	478	221
Srijaya	862	374
Srimahi	1.074	758
Kec. Tambun Utara	3.736	1.929




Tabel 2.4 Jumlah Warga Desa yang Sedang Bekerja sebagai TKI di Luar Negeri Dirinci Menurut Jenis Kelamin di Kecamatan Tambun Utara tahun 2011

Desa	Laki-laki	Perempuan
Karangsatria	-	-
Satriajaya	-	3
Jalenjaya	-	2
Satriamekar	-	-
Sriamur	-	-
Srimukti	-	-
Srijaya	-	1
Srimahi	-	2
Kec. Tambun Utara	-	8

# PERUMAHAN DAN LINGKUNGAN HIDUP

3



Tabel 3.1 Jumlah keluarga di Kecamatan Tambun Utara yang menggunakan listrik tahun 2011

Desa	Listrik PLN	Listrik Non PLN
Karangsatria	13.559	231
Satriaajaya	3.589	389
Jalenjaya	2.813	235
Satriamekar	1.761	210
Sriamur	2.710	1.019
Srimukti	2.010	3
Srijaya	1.724	72
Srimahi	2.070	1
Kec. Tambun Utara	30.113	2.160

Tabel 3.2 Jumlah Keluarga di Kecamatan Tambun Utara yang Bertempat Tinggal di Bantaran / Tepi Sungai tahun 2011

Desa	Jumlah Lokasi	Bangunan Rumah	Keluarga
Karangsatria	-	-	-
Satriaajaya	-	-	-
Jalenjaya	-	-	-
Satriamekar	-	-	-
Sriamur	-	-	-
Srimukti	-	-	-
Srijaya	-	-	-
Srimahi	-	-	-
Kec. Tambun Utara	-	-	-

Tabel 3.3 Jumlah Keluarga di Kecamatan Tambun Utara yang Bertempat Tinggal di Saluran Udara Tegangan Ekstra Tinggi (SUTET) tahun 2011


Desa	Jumlah Lokasi	Bangunan Rumah	Keluarga
Karangsatria	4	460	440
Satriaajaya	7	280	280
Jalenjaya	-	-	-
Satriamekar	1	32	49
Sriamur	-	-	-
Srimukti	-	-	-
Srijaya	-	-	-
Srimahi	-	-	-
Kec. Tambun Utara	12	772	769

Tabel 3.4 Jumlah Permukiman Kumuh di Kecamatan Tambun Utara tahun 2011

Desa	Jumlah Lokasi	Bangunan Rumah	Keluarga
Karangsatria	-	-	-
Satriaajaya	-	-	-
Jalenjaya	-	-	-
Satriamekar	-	-	-
Sriamur	-	-	-
Srimukti	-	-	-
Srijaya	-	-	-
Srimahi	-	-	-
Kec. Tambun Utara	-	-	-

# PENDIDIKAN DAN KESEHATAN

4



Tabel 4.1 Jumlah Sekolah Negeri Sederajat di Kecamatan Tambun Utara tahun 2011

Desa	TK	SD	SMP	SMU	SMK
Karangsatria	-	5	1	1	-
Satriaajaya	-	3	1	-	-
Jalenjaya	-	2	1	-	-
Satriamekar	-	2	-	-	-
Sriamur	-	5	1	1	-
Srimukti	-	3	-	-	-
Srijaya	-	4	1	-	1
Srimahi	-	4	1	-	-
Kec. Tambun Utara	-	28	6	2	1



Tabel 4.1 Lanjutan

Desa	Akademi / PT dan yang sederajat	Sekolah Luar Biasa	Pondok Pesantren	Madrasah Diniyah	Seminari / Sejenisnya
Karangsatria	-	-	-	-	-
Satriajaya	-	-	-	-	-
Jalenjaya	-	-	-	-	-
Satriamekar	-	-	-	-	-
Sriamur	-	-	-	-	-
Srimukti	-	-	-	-	-
Srijaya	-	-	-	-	-
Srimahi	-	-	-	-	-
Kec. Tambun Utara	-	-	-	-	-

Tabel 4.2 Jumlah Sekolah Swasta Sederajat di Kecamatan Tambun Utara tahun 2011

Desa	TK	SD	SMP	SMU	SMK
Karangsatria	28	2	5	3	3
Satriajaya	5	2	1	-	1
Jalenjaya	8	1	4	2	3
Satriamekar	3	2	-	-	-
Sriamur	3	1	1	1	1
Srimukti	1	-	1	-	-
Srijaya	-	-	-	-	-
Srimahi	1	-	-	-	-
Kec. Tambun Utara	49	8	12	6	8

Tabel 4.2 Lanjutan

Desa	Akademi / PT dan yang sederajat	Sekolah Luar Biasa	Pondok Pesantren	Madrasah Diniyah	Seminari / Sejenisnya
Karangsatria	-	1	-	1	-
Satriaajaya	-	-	1	2	-
Jalenjaya	-	-	1	1	-
Satriamekar	-	-	-	-	-
Sriamur	-	1	-	1	-
Srimukti	-	-	4	1	-
Srijaya	-	-	2	1	-
Srimahi	-	-	1	1	-
Kec. Tambun Utara	-	2	9	8	-

Tabel 4.3 Jumlah Lembaga Pendidikan Keterampilan di Kecamatan Tambun Utara tahun 2011

Desa	Bahasa Asing	Komputer	Menjahit/ Tata Busana	Kecantikan
Karangsatria	3	3	-	-
Satria Jaya	-	-	-	-
Jalenjaya	-	-	-	-
Satriamekar	-	-	-	-
Sriamur	-	-	-	-
Srimukti	-	-	-	-
Srijaya	-	-	-	-
Srimahi	-	-	-	-
Kec. Tambun Utara	3	3	-	-

Tabel 4.3 Lanjutan

Desa	Montir Mobil / Motor	Elektronik	Lainnya
Karangsatria	-	-	-
Satriaajaya	-	-	-
Jalenjaya	-	-	-
Satriamekar	-	-	-
Sriamur	-	-	-
Srimukti	-	-	-
Srijaya	-	-	-
Srimahi	-	-	-
Kec. Tambun Utara	-	-	-

Tabel 4.4 Jumlah Sarana Kesehatan di Kecamatan Tambun Utara tahun 2011

Desa	Rumah Sakit	Rumah Bersalin	Poliklinik / Balai Pengobatan	Puskesmas	Puskesmas Pembantu	Praktek Dokter
Karangsatria	-	2	12	1	-	11
Satriaajaya	-	-	-	-	1	5
Jalenjaya	-	-	2	-	-	-
Satriamekar	-	-	1	-	-	-
Sriamur	-	-	1	1	-	1
Srimukti	-	-	1	-	-	-
Srijaya	-	-	-	-	1	1
Srimahi	-	-	-	-	1	1
Kec. Tambun Utara	-	2	17	2	3	19

Tabel 4.4 Lanjutan

Desa	Praktek Bidan	Poskesdes	Polindes	Posyandu	Apotek
Karangsatria	14	-	-	33	5
Satriaajaya	9	-	-	14	2
Jalenjaya	2	-	-	14	-
Satriamekar	3	-	-	6	-
Sriamur	1	-	-	13	-
Srimukti	6	-	-	7	-
Srijaya	1	-	-	6	-
Srimahi	4	-	-	6	-
Kec. Tambun Utara	40	-	-	99	7

Tabel 4.5 Jumlah Posyandu Menurut Aktivitas di Kecamatan Tambun Utara tahun 2011

Desa	Tidak Ada Aktivitas	Aktivitas 1 Bulan Sekali	Aktivitas 2 Bulan Sekali atau Lebih
Karangsatria	-	33	-
Satriaajaya	-	14	-
Jalenjaya	-	14	-
Satriamekar	-	6	-
Sriamur	-	13	-
Srimukti	-	7	-
Srijaya	-	6	-
Srimahi	-	6	-
Kec. Tambun Utara	-	99	-



Tabel 4.6 Jumlah Tenaga Kesehatan yang Tinggal di Desa tahun 2011

Desa	Dokter Pria	Dokter Wanita	Dokter Gigi
Karangsatria	10	5	1
Satriajaya	5	-	-
Jalenjaya	-	-	-
Satriamekar	-	-	-
Sriamur	1	-	-
Srimukti	-	-	-
Srijaya	-	1	-
Srimahi	-	1	-
Kec. Tambun Utara	16	7	1

Tabel 4.6 Lanjutan

Desa	Bidan	Tenaga Kesehatan Lainnya	Dukun Bayi
Karangsatria	14	-	3
Satriaajaya	9	6	6
Jalenjaya	2	-	1
Satriamekar	3	-	1
Sriamur	4	2	4
Srimukti	5	3	3
Srijaya	3	-	3
Srimahi	4	2	4
Kec. Tambun Utara	44	13	25

Tabel 4.7 Jumlah Penderita Wabah Penyakit di Kecamatan Tambun Utara tahun 2011

Desa	Muntaber / diare	Demam berdarah	Campak	ISPA
Karangsatria	17	29	-	-
Satriaajaya	-	-	-	-
Jalenjaya	5	-	-	-
Satriamekar	-	2	-	-
Sriamur	3	-	-	-
Srimukti	9	26	16	-
Srijaya	12	37	31	-
Srimahi	-	3	-	-
Kec. Tambun Utara	46	97	47	-

Tabel 4.7 Lanjutan

Desa	Malaria	Flu Burung	TBC	Lainnya
Karangsatria	-	-	32	2
Satriaajaya	-	-	-	-
Jalenjaya	-	-	-	-
Satriamekar	-	-	-	-
Sriamur	-	-	-	-
Srimukti	-	-	21	-
Srijaya	7	-	27	-
Srimahi	-	-	3	-
Kec. Tambun Utara	7	-	83	2

Tabel 4.8 Jumlah Korban Meninggal akibat Wabah Penyakit di Kecamatan Tambun Utara tahun 2011

Desa	Muntaber / diare	Demam berdarah	Campak	ISPA
Karangsatria	1	4	-	-
Satriajaya	-	-	-	-
Jalenjaya	-	-	-	-
Satriamekar	-	-	-	-
Sriamur	-	-	-	-
Srimukti	1	1	-	-
Srijaya	2	13	-	-
Srimahi	-	-	-	-
Kec. Tambun Utara	4	18	-	-

Tabel 4.8 Lanjutan

Desa	Malaria	Flu Burung	TBC	Lainnya
Karangsatria	-	-	7	-
Satriaajaya	-	-	-	-
Jalenjaya	-	-	-	-
Satriamekar	-	-	-	-
Sriamur	-	-	-	-
Srimukti	-	-	4	-
Srijaya	-	-	11	-
Srimahi	-	-	-	-
Kec. Tambun Utara	-	-	22	-

Tabel 4.9 Jumlah Penderita Gizi Buruk, Penerima Kartu JAMKESMAS/JAMKESDA, dan Surat Miskin yang Dikeluarkan Desa di Kecamatan Tambun Utara tahun 2011

Desa	Penderita Gizi Buruk	Penerima Kartu JAMKESMAS/JAMKESDA	Surat Miskin yang Dikeluarkan Desa
Karangsatria	-	1.512	117
Satriaajaya	-	688	121
Jalenjaya	-	921	138
Satriamekar	-	1.099	267
Sriamur	-	2.784	1.437
Srimukti	-	878	351
Srijaya	-	930	214
Srimahi	-	1.547	437
Kec. Tambun Utara	-	10.359	3.082

Tabel 4.10 Jumlah Kematian Warga di Kecamatan Tambun Utara tahun 2011

Desa	Semua Umur	Balita	Ibu pada Masa Kehamilan, Persalinan, atau Nifas
Karangsatria	107	9	3
Satriajaya	42	2	-
Jalenjaya	28	3	-
Satriamekar	21	1	-
Sriamur	71	7	-
Srimukti	37	5	1
Srijaya	39	7	-
Srimahi	49	2	-
Kec. Tambun Utara	394	27	4



# SOSIAL BUDAYA

5



Tabel 5.1 Jumlah Tempat Ibadah di Kecamatan Tambun Utara tahun 2011

Desa	Masjid	Surau / Langgar	Gereja Kristen	Gereja Katolik
Karangsatria	26	32	-	-
Satriajaya	14	13	-	-
Jalenjaya	10	11	-	-
Satriamekar	4	12	-	-
Sriamur	6	19	-	-
Srimukti	3	12	-	-
Srijaya	3	8	-	-
Srimahi	5	13	-	-
Kec. Tambun Utara	71	120	-	-

Tabel 5.1 Lanjutan

Desa	Kapela	Pura	Vihara	Klenteng
Karangsatria	-	-	-	-
Satriaajaya	-	-	-	-
Jalenjaya	-	-	-	-
Satriamekar	-	-	-	-
Sriamur	-	-	-	-
Srimukti	-	-	-	-
Srijaya	-	-	-	-
Srimahi	-	-	-	-
Kec. Tambun Utara	-	-	-	-

Tabel 5.2 Jumlah Lembaga Non Profit di Kecamatan Tambun Utara tahun 2011

Desa	Organisasi Kemasyarakatan	Organisasi Sosial	Organisasi Profesi	Perkumpulan Sosial/Kebudayaan /Olahraga/Hobi
Karangsatria	2	2	-	-
Satriaajaya	-	2	-	-
Jalenjaya	1	-	-	-
Satriamekar	-	-	-	-
Sriamur	-	-	-	-
Srimukti	-	1	-	-
Srijaya	-	-	-	-
Srimahi	-	1	-	-
Kec. Tambun Utara	3	6	-	-

Tabel 5.2 Lanjutan

Desa	LSM	Lembaga Keagamaan	Organisasi Bantuan Kemanusiaan/Beasiswa
Karangsatria	-	1	-
Satriaajaya	-	-	-
Jalenjaya	-	-	-
Satriamekar	-	-	-
Sriamur	-	-	-
Srimukti	-	-	-
Srijaya	-	-	-
Srimahi	-	-	-
Kec. Tambun Utara	-	1	-

Tabel 5.3 Jumlah Penyandang Cacat di Kecamatan Tambun Utara tahun 2011

Desa	Tuna Netra	Tuna Rungu	Tuna Wicara	Tuna Rungu-Wicara	Tuna Daksa
Karangsatria	5	2	2	2	4
Satriaajaya	7	5	3	2	1
Jalenjaya	6	-	4	-	6
Satriamekar	1	4	1	-	5
Sriamur	5	-	-	6	3
Srimukti	2	4	4	-	3
Srijaya	-	71	-	1	-
Srimahi	2	15	-	6	2
Kec. Tambun Utara	28	101	14	17	24

Tabel 5.3 Lanjutan

Desa	Tuna Grahita	Tuna Laras	Cacat Eks Sakit Kusta	Cacat Ganda
Karangsatria	10	1	-	-
Satriaajaya	2	1	25	-
Jalenjaya	4	-	-	-
Satriamekar	9	-	-	-
Sriamur	6	-	1	-
Srimukti	4	3	-	-
Srijaya	5	8	-	-
Srimahi	6	-	-	-
Kec. Tambun Utara	46	13	26	-





Tabel 6.1 Jumlah Jembatan pada Jalan Utama Desa di Kecamatan Tambun Utara tahun 2011

Desa	Jembatan
Karangsatria	1
Satriajaya	2
Jalenjaya	2
Satriamekar	-
Sriamur	-
Srimukti	2
Srijaya	1
Srimahi	2
Kec. Tambun Utara	10

Tabel 6.2 Jumlah Keluarga yang Berlangganan Telepon Kabel di Kecamatan Tambun Utara tahun 2011

Desa	Keluarga
Karangsatria	5.725
Satriajaya	584
Jalenjaya	548
Satriamekar	50
Sriamur	78
Srimukti	27
Srijaya	7
Srimahi	13
Kec. Tambun Utara	7.032

# PENGGUNAAN LAHAN

7



Tabel 7.1 Luas Wilayah Desa di Kecamatan Tambun Utara tahun 2011 (km<sup>2</sup>)

Desa	Luas
Karangsatria	3,78
Satriaajaya	3,02
Jalenjaya	2,76
Satriamekar	4,38
Sriamur	3,63
Srimukti	3,16
Srijaya	4,09
Srimahi	4,57
Kec. Tambun Utara	29,39

Tabel 7.2 Penggunaan Lahan menurut Desa di Kecamatan Tambun Utara tahun 2011 (Ha)

Desa	Lahan Pertanian Sawah		Lahan Pertanian Nonsawah	Lahan Non Pertanian	Jumlah
	Irigasi	Nonirigasi			
Karangsatria	5,0	-	4,6	368,0	377,6
Satriaajaya	68,0	-	37,0	197,0	302,0
Jalenjaya	71,0	-	6,0	199,0	276,0
Satriamekar	204,0	-	-	234,0	438,0
Sriamur	100,0	-	30,0	233,0	363,0
Srimukti	180,0	26,0	12,0	98,0	316,0
Srijaya	330,0	-	7,0	71,9	408,9
Srimahi	220,0	-	100,0	137,0	457,0
Kec. Tambun Utara	1.196,0	26,0	196,6	1.519,9	2.938,5

Tabel 7.3 Perubahan Penggunaan (Konversi) Lahan Pertanian Sawah Menjadi Lahan Non Pertanian di Kecamatan Tambun Utara tahun 2010

Desa	Persentase Perubahan Penggunaan Lahan
Karangsatria	-
Satriajaya	13,00
Jalenjaya	-
Satriamekar	-
Sriamur	25,00
Srimukti	-
Srijaya	11,00
Srimahi	18 ,00

# EKONOMI

8



Tabel 8.1 Jumlah Industri Kecil / Kerajinan Rumah Tangga menurut Hasil Produksinya di Kecamatan Tambun Utara tahun 2011

Desa	Kerajinan dari kulit	Kerajinan dari kayu	Kerajinan dari logam / logam mulia	Anyaman
Karangsatria	-	12	-	-
Satriajaya	-	6	-	-
Jalenjaya	-	29	-	-
Satriamekar	-	2	-	-
Sriamur	-	4	-	-
Srimukti	-	2	-	3
Srijaya	-	2	-	-
Srimahi	-	1	-	-
Kec. Tambun Utara	-	58	-	3



Tabel 8.1 Lanjutan

Desa	Gerabah / keramik	Kerajinan dari kain / tenun	Makanan / Minuman	Lainnya
Karangsatria	-	-	9	-
Satriajaya	-	-	1	-
Jalenjaya	1	-	2	-
Satriamekar	-	-	-	3
Sriamur	-	-	-	1
Srimukti	-	-	-	-
Srijaya	-	-	-	-
Srimahi	-	-	-	-
Kec. Tambun Utara	1	-	12	4

Tabel 8.2 Jumlah Lokasi Pasar Tanpa Bangunan di Kecamatan Tambun Utara tahun 2011

Desa	Pasar Tanpa Bangunan Permanen
Karangsatria	2
Satriaajaya	-
Jalenjaya	-
Satriamekar	-
Sriamur	-
Srimukti	-
Srijaya	-
Srimahi	-
Kec. Tambun Utara	2

Tabel 8.3 Jumlah Mini Market di Kecamatan Tambun Utara tahun 2011

Desa	Mini Market
Karangsatria	23
Satriajaya	3
Jalenjaya	5
Satriamekar	-
Sriamur	1
Srimukti	-
Srijaya	-
Srimahi	1
Kec. Tambun Utara	33

Tabel 8.4 Jumlah Toko / Warung Kelontong di Kecamatan Tambun Utara tahun 2011

Desa	Toko / Warung Kelontong
Karangsatria	402
Satriajaya	29
Jalenjaya	147
Satriamekar	73
Sriamur	31
Srimukti	26
Srijaya	39
Srimahi	28
Kec. Tambun Utara	775

Tabel 8.5 Jumlah Restoran/Rumah Makan dan Warung/Kedai Makanan Minuman di Kecamatan Tambun Utara tahun 2011

Desa	Restoran / Rumah Makan	Warung / Kedai Makanan Minuman
Karangsatria	-	63
Satriajaya	-	76
Jalenjaya	-	17
Satriamekar	-	32
Sriamur	-	11
Srimukti	-	13
Srijaya	-	29
Srimahi	-	9
Kec. Tambun Utara	-	250

Tabel 8.6 Jumlah Penginapan di Kecamatan Tambun Utara tahun 2011

Desa	Hotel	Hostel / Motel / Losmen / Wisma
Karangsatria	-	-
Satriajaya	-	-
Jalenjaya	-	-
Satriamekar	-	-
Sriamur	-	-
Srimukti	-	-
Srijaya	-	-
Srimahi	-	-
Kec. Tambun Utara	-	-

Tabel 8.7 Jumlah Koperasi menurut Jenisnya di Kecamatan Tambun Utara tahun 2011

Desa	Koperasi Unit Desa	Koperasi Industri Kecil dan Kerajinan Rakyat	Koperasi Simpan Pinjam	Koperasi Non KUD lainnya
Karangsatria	-	-	4	-
Satriajaya	-	-	-	-
Jalenjaya	-	-	-	-
Satriamekar	-	-	-	-
Sriamur	-	-	-	-
Srimukti	-	-	-	-
Srijaya	-	-	-	-
Srimahi	-	-	-	-
Kec. Tambun Utara	-	-	4	-

Tabel 8.8 Jumlah Bank Umum dan Bank Perkreditan Rakyat di Kecamatan Tambun Utara tahun 2011

Desa	Bank Umum	Bank Perkreditan Rakyat
Karangsatria	4	2
Satriaajaya	-	-
Jalenjaya	-	-
Satriamekar	-	-
Sriamur	-	-
Srimukti	-	-
Srijaya	-	-
Srimahi	-	-
Kec. Tambun Utara	4	2



Tabel 8.9 Jumlah Industri Kecil dan Mikro di Bidang Pertanian menurut Jenisnya di Kecamatan Tambun Utara tahun 2011

Desa	Penggilingan Padi	Pengolahan Hasil Palawija	Pengolahan Hasil Hortikultura	Pengolahan Hasil Perkebunan
Karangsatria	-	-	-	-
Satriaajaya	2	-	-	-
Jalenjaya	3	-	-	-
Satriamekar	3	-	-	-
Sriamur	5	-	-	-
Srimukti	7	-	-	-
Srijaya	8	-	-	-
Srimahi	39	-	-	-
Kec. Tambun Utara	67	-	-	-

Tabel 8.9 Lanjutan

Desa	Pakan Ternak	Pengolahan Hasil Peternakan	Pakan Ikan	Pengolahan Hasil Perikanan
Karangsatria	-	-	-	-
Satriajaya	-	-	-	-
Jalenjaya	-	-	-	-
Satriamekar	-	-	-	-
Sriamur	-	-	-	-
Srimukti	-	-	-	-
Srijaya	-	-	-	-
Srimahi	-	-	-	-
Kec. Tambun Utara	-	-	-	-

# KEAMANAN

9



Tabel 9.1 Banyaknya Korban Bunuh Diri di Kecamatan Tambun Utara tahun 2011

Desa	Korban Bunuh Diri
Karangsatria	-
Satriaajaya	-
Jalenjaya	-
Satriamekar	-
Sriamur	-
Srimukti	-
Srijaya	-
Srimahi	-
Kec. Tambun Utara	-

Tabel 9.2 Banyaknya Lokasi Berkumpul Anak Jalanan di Kecamatan Tambun Utara tahun 2011

Desa	Lokasi Berkumpul Anak Jalanan
Karangsatria	-
Satriaajaya	-
Jalenjaya	-
Satriamekar	-
Sriamur	-
Srimukti	-
Srijaya	-
Srimahi	-
Kec. Tambun Utara	-

Tabel 9.3 Jumlah Anggota Linmas/Hansip di Kecamatan Tambun Utara tahun 2011

Desa	Anggota Linmas/Hansip
Karangsatria	20
Satriaajaya	10
Jalenjaya	12
Satriamekar	10
Sriamur	10
Srimukti	6
Srijaya	6
Srimahi	10
Kec. Tambun Utara	84

OTONOMI DESA  
DAN PROGRAM PEMBERDAYAAN MASYARAKAT

10



Tabel 10.1 Nilai PAD Menurut Desa di Kecamatan Tambun Utara tahun 2011

Desa	PAD (juta Rp)
Karangsatria	153
Satriaajaya	52
Jalenjaya	41
Satriamekar	34
Sriamur	23
Srimukti	43
Srijaya	32
Srimahi	46
Kec. Tambun Utara	424



Tabel 10.2 Nilai Bantuan Menurut Sumber Penerimaan  
Desa di Kecamatan Tambun Utara tahun 2011  
(juta Rp)

Desa	Pemerintah Kabupaten	Pemerintah Propinsi	Pemerintah Pusat
Karangsatria	635	15	-
Satriaajaya	423	15	-
Jalenjaya	414	15	-
Satriamekar	351	15	-
Sriamur	396	15	-
Srimukti	334	15	-
Srijaya	349	15	-
Srimahi	621	15	-
Kec. Tambun Utara	3.523	120	-

Tabel 10.2 Lanjutan

Desa	Luar Negeri	Swasta	Lainnya
Karangsatria	-	-	-
Satriaajaya	-	-	-
Jalenjaya	-	-	-
Satriamekar	-	-	-
Sriamur	-	-	-
Srimukti	-	-	-
Srijaya	-	-	-
Srimahi	-	-	-
Kec. Tambun Utara	-	-	-

## PENDAPATAN REGIONAL

11



Tabel 11.1 Produk Domestik Regional Bruto Kecamatan Tambun Utara atas dasar Harga Berlaku

(dalam Juta Rupiah)

LAPANGAN USAHA	2009	2010*)	2011**)
[1]	[2]	[3]	[4]
<b>01. PERTANIAN</b>	<b>55.559,98</b>	<b>59.749,94</b>	<b>71.298,86</b>
1.1 Pertanian Tanaman Bahan Makanan	36.205,59	39.215,80	49.703,47
1.2 Tanaman Perkebunan	120,00	126,12	139,43
1.3 Peternakan	19.063,34	20.228,11	21.255,27
1.4 Kehutanan	29,05	29,10	19,25
1.5 Perikanan	142,00	150,80	181,45
<b>02. PERTAMBANGAN DAN PENGGALIAN</b>	<b>0,00</b>	<b>0,00</b>	<b>0,00</b>
<b>03. INDUSTRI PENGOLAHAN</b>	<b>196.946,30</b>	<b>212.761,09</b>	<b>220.290,69</b>
<b>04. LISTRIK, GAS DAN AIR MINUM</b>	<b>42.581,40</b>	<b>46.865,09</b>	<b>46.036,09</b>
<b>05. BANGUNAN/KONSTRUKSI</b>	<b>37.552,20</b>	<b>42.298,80</b>	<b>56.229,61</b>
<b>06. PERDAGANGAN, HOTEL &amp; RESTORAN</b>	<b>222.053,17</b>	<b>247.833,54</b>	<b>292.021,85</b>
<b>07. PENGANGKUTAN DAN KOMUNIKASI</b>	<b>28.156,20</b>	<b>31.002,79</b>	<b>38.137,36</b>
<b>08. BANK &amp; LEMBAGA KEUANGAN LAINNYA</b>	<b>7.338,75</b>	<b>8.043,26</b>	<b>9.069,26</b>
<b>09. JASA-JASA</b>	<b>63.418,51</b>	<b>69.519,37</b>	<b>75.811,45</b>
<b>PRODUK DOMESTIK REGIONAL BRUTO</b>	<b>653.606,50</b>	<b>718.073,88</b>	<b>808.895,17</b>

\*) Angka Perbaikan

\*\*) Angka Sementara

Tabel 11.2 Produk Domestik Regional Bruto Kecamatan Tambun Utara atas dasar Harga Konstan 2000

(dalam Juta Rupiah)

LAPANGAN USAHA	2009	2010*)	2011**)
[1]	[2]	[3]	[4]
<b>01. PERTANIAN</b>	<b>34.359,07</b>	<b>35.317,81</b>	<b>37.510,07</b>
1.1 Pertanian Tanaman Bahan Makanan	23.326,94	23.912,40	24.085,37
1.2 Tanaman Perkebunan	65,00	66,74	46,56
1.3 Peternakan	10.868,10	11.237,62	13.300,81
1.4 Kehutanan	19,03	19,05	11,33
1.5 Perikanan	80,00	82,00	66,00
<b>02. PERTAMBANGAN DAN PENGGALIAN</b>	<b>0,00</b>	<b>0,00</b>	<b>0,00</b>
<b>03. INDUSTRI PENGOLAHAN</b>	<b>122.373,15</b>	<b>127.329,26</b>	<b>131.399,41</b>
<b>04. LISTRIK, GAS DAN AIR MINUM</b>	<b>18.841,33</b>	<b>20.165,87</b>	<b>19.979,74</b>
<b>05. BANGUNAN/KONSTRUKSI</b>	<b>20.878,15</b>	<b>22.331,27</b>	<b>26.613,01</b>
<b>06. PERDAGANGAN, HOTEL &amp; RESTORAN</b>	<b>188.812,33</b>	<b>200.216,60</b>	<b>218.802,30</b>
<b>07. PENGANGKUTAN DAN KOMUNIKASI</b>	<b>17.385,90</b>	<b>18.568,14</b>	<b>21.232,23</b>
<b>08. BANK &amp; LEMBAGA KEUANGAN LAINNYA</b>	<b>5.362,50</b>	<b>5.734,12</b>	<b>5.923,92</b>
<b>09. JASA-JASA</b>	<b>41.935,46</b>	<b>44.728,36</b>	<b>48.567,56</b>
<b>PRODUK DOMESTIK REGIONAL BRUTO</b>	<b>449.947,89</b>	<b>474.391,43</b>	<b>510.028,25</b>

\*) Angka Perbaikan

\*\*) Angka Sementara

Tabel 11.3 Laju Pertumbuhan PDRB Kecamatan Tambun Utara atas dasar Harga Berlaku

(dalam Persen)

LAPANGAN USAHA	2009	2010*)	2011**)
[1]	[2]	[3]	[4]
<b>01. PERTANIAN</b>	<b>8,91</b>	<b>7,54</b>	<b>19,33</b>
1.1 Pertanian Tanaman Bahan Makanan	10,16	8,31	26,74
1.2 Tanaman Perkebunan	0,56	5,10	10,55
1.3 Peternakan	6,75	6,11	5,08
1.4 Kehutanan	0,17	0,17	-33,85
1.5 Perikanan	0,51	6,20	20,32
<b>02. PERTAMBANGAN DAN PENGGALIAN</b>	<b>0,00</b>	<b>0,00</b>	<b>1,00</b>
<b>03. INDUSTRI PENGOLAHAN</b>	<b>7,86</b>	<b>8,03</b>	<b>3,54</b>
<b>04. LISTRIK, GAS DAN AIR MINUM</b>	<b>10,04</b>	<b>10,06</b>	<b>-1,77</b>
<b>05. BANGUNAN/KONSTRUKSI</b>	<b>12,60</b>	<b>12,64</b>	<b>32,93</b>
<b>06. PERDAGANGAN, HOTEL &amp; RESTORAN</b>	<b>11,52</b>	<b>11,61</b>	<b>17,83</b>
<b>07. PENGANGKUTAN DAN KOMUNIKASI</b>	<b>10,04</b>	<b>10,11</b>	<b>23,01</b>
<b>08. BANK &amp; LEMBAGA KEUANGAN LAINNYA</b>	<b>9,57</b>	<b>9,60</b>	<b>12,76</b>
<b>09. JASA-JASA</b>	<b>9,54</b>	<b>9,62</b>	<b>9,05</b>
<b>PRODUK DOMESTIK REGIONAL BRUTO</b>	<b>9,86</b>	<b>9,86</b>	<b>12,65</b>

\*) Angka Perbaikan

\*\*) Angka Sementara

Tabel 11.4 Laju Pertumbuhan PDRB Kecamatan Tambun Utara atas dasar Harga Konstan 2000

(dalam Persen)

LAPANGAN USAHA	2009	2010*)	2011**)
[1]	[2]	[3]	[4]
<b>01. PERTANIAN</b>	<b>3,80</b>	<b>2,79</b>	<b>6,21</b>
1.1 Pertanian Tanaman Bahan Makanan	2,97	2,51	0,72
1.2 Tanaman Perkebunan	4,65	2,67	-30,23
1.3 Peternakan	5,66	3,40	18,36
1.4 Kehutanan	0,16	0,11	-40,53
1.5 Perikanan	1,97	2,50	-19,52
<b>02. PERTAMBANGAN DAN PENGGALIAN</b>	<b>0,00</b>	<b>0,00</b>	<b>1,00</b>
<b>03. INDUSTRI PENGOLAHAN</b>	<b>3,41</b>	<b>4,05</b>	<b>3,20</b>
<b>04. LISTRIK, GAS DAN AIR MINUM</b>	<b>7,00</b>	<b>7,03</b>	<b>-0,92</b>
<b>05. BANGUNAN/KONSTRUKSI</b>	<b>6,69</b>	<b>6,96</b>	<b>19,17</b>
<b>06. PERDAGANGAN, HOTEL &amp; RESTORAN</b>	<b>5,41</b>	<b>6,04</b>	<b>9,28</b>
<b>07. PENGANGKUTAN DAN KOMUNIKASI</b>	<b>6,75</b>	<b>6,80</b>	<b>14,35</b>
<b>08. BANK &amp; LEMBAGA KEUANGAN LAINNYA</b>	<b>6,90</b>	<b>6,93</b>	<b>3,31</b>
<b>09. JASA-JASA</b>	<b>6,52</b>	<b>6,66</b>	<b>8,58</b>
<b>PRODUK DOMESTIK REGIONAL BRUTO</b>	<b>5,03</b>	<b>5,43</b>	<b>7,51</b>

\*) Angka Perbaikan

\*\*\*) Angka Sementara

Tabel 11.5 Distribusi Persentase PDRB Kecamatan Tambun Utara atas dasar Harga Berlaku

(dalam Persen)

LAPANGAN USAHA	2009	2010*)	2011**)
[1]	[2]	[3]	[4]
<b>01. PERTANIAN</b>	<b>8,50</b>	<b>8,32</b>	<b>8,81</b>
1.1 Pertanian Tanaman Bahan Makanan	5,54	5,46	6,14
1.2 Tanaman Perkebunan	0,02	0,02	0,02
1.3 Peternakan	2,92	2,82	2,63
1.4 Kehutanan	0,00	0,00	0,00
1.5 Perikanan	0,02	0,02	0,02
<b>02. PERTAMBANGAN DAN PENGGALIAN</b>	<b>0,00</b>	<b>0,00</b>	<b>0,00</b>
<b>03. INDUSTRI PENGOLAHAN</b>	<b>30,13</b>	<b>29,63</b>	<b>27,23</b>
<b>04. LISTRIK, GAS DAN AIR MINUM</b>	<b>6,51</b>	<b>6,53</b>	<b>5,69</b>
<b>05. BANGUNAN/KONSTRUKSI</b>	<b>5,75</b>	<b>5,89</b>	<b>6,95</b>
<b>06. PERDAGANGAN, HOTEL &amp; RESTORAN</b>	<b>33,97</b>	<b>34,51</b>	<b>36,10</b>
<b>07. PENGANGKUTAN DAN KOMUNIKASI</b>	<b>4,31</b>	<b>4,32</b>	<b>4,71</b>
<b>08. BANK &amp; LEMBAGA KEUANGAN LAINNYA</b>	<b>1,12</b>	<b>1,12</b>	<b>1,12</b>
<b>09. JASA-JASA</b>	<b>9,70</b>	<b>9,68</b>	<b>9,37</b>
<b>PRODUK DOMESTIK REGIONAL BRUTO</b>	<b>100,00</b>	<b>100,00</b>	<b>100,00</b>

\*) Angka Perbaikan

\*\*) Angka Sementara



Tabel 11.6 Distribusi Persentase PDRB Kecamatan Tambun Utara atas dasar Harga Konstan 2000

(dalam Persen)

LAPANGAN USAHA	2009	2010*)	2011**)
[1]	[2]	[3]	[4]
<b>01. PERTANIAN</b>	<b>7,64</b>	<b>7,44</b>	<b>7,35</b>
1.1 Pertanian Tanaman Bahan Makanan	5,18	5,04	4,72
1.2 Tanaman Perkebunan	0,01	0,01	0,01
1.3 Peternakan	2,42	2,37	2,61
1.4 Kehutanan	0,00	0,00	0,00
1.5 Perikanan	0,02	0,02	0,01
<b>02. PERTAMBANGAN DAN PENGGALIAN</b>	<b>0,00</b>	<b>0,00</b>	<b>0,00</b>
<b>03. INDUSTRI PENGOLAHAN</b>	<b>27,20</b>	<b>26,84</b>	<b>25,76</b>
<b>04. LISTRIK, GAS DAN AIR MINUM</b>	<b>4,19</b>	<b>4,25</b>	<b>3,92</b>
<b>05. BANGUNAN/KONSTRUKSI</b>	<b>4,64</b>	<b>4,71</b>	<b>5,22</b>
<b>06. PERDAGANGAN, HOTEL &amp; RESTORAN</b>	<b>41,96</b>	<b>42,20</b>	<b>42,90</b>
<b>07. PENGANGKUTAN DAN KOMUNIKASI</b>	<b>3,86</b>	<b>3,91</b>	<b>4,16</b>
<b>08. BANK &amp; LEMBAGA KEUANGAN LAINNYA</b>	<b>1,19</b>	<b>1,21</b>	<b>1,16</b>
<b>09. JASA-JASA</b>	<b>9,32</b>	<b>9,43</b>	<b>9,52</b>
<b>PRODUK DOMESTIK REGIONAL BRUTO</b>	<b>100,00</b>	<b>100,00</b>	<b>100,00</b>

\*) Angka Perbaikan

\*\*) Angka Sementara

Tabel 11.7 Angka Agregat PDRB, Jumlah Penduduk dan PDRB per Kapita Kecamatan Tambun Utara

<b>LAPANGAN USAHA</b>	<b>2009</b>	<b>2010*)</b>	<b>2011**)</b>
<b>[1]</b>	<b>[2]</b>	<b>[3]</b>	<b>[4]</b>
<b>NILAI ABSOLUT</b>			
PDRB atas dasar harga berlaku (Juta Rp)	653.606,50	718.073,88	808.895,17
PDRB atas dasar harga konstan 2000 (Juta Rp)	449.947,89	474.391,43	510.028,25
Jumlah Penduduk Pertengahan Tahun (Jiwa)	132.162	137.099	148.101
PDRB perkapita atas dasar harga berlaku (Rp)	4.945.478,98	5.237.630,34	5.461.780,62
PDRB perkapita atas dasar harga konstan 2000 (Rp)	3.404.506,88	3.460.210,75	3.443.786,66
<b>INDEKS PERKEMBANGAN (2000 = 100)</b>			
PDRB atas dasar harga berlaku	263,17	289,13	325,70
PDRB atas dasar harga konstan 2000	181,17	191,01	205,36
Jumlah Penduduk Pertengahan Tahun	124,45	129,10	139,46
PDRB perkapita atas dasar harga berlaku	211,47	223,96	233,54
PDRB perkapita atas dasar harga konstan 2000	145,58	147,96	147,26
<b>INDEKS HARGA IMPLISIT</b>	<b>145,26</b>	<b>151,37</b>	<b>158,60</b>

\*) Angka Perbaikan

\*\*\*) Angka Sementara

# DATA

Mencerdaskan Bangsa



**BADAN PUSAT STATISTIK KABUPATEN BEKASI**

Kompleks Perkantoran Pemda Kabupaten Bekasi, Kota Delta Mas  
Cikarang Pusat, Bekasi, Jawa Barat, Indonesia Telp. (021) 89970329  
e-mail : bps3216@telkom.net

ISSN 2097-7250



9 772087 725084