



KECAMATAN ARGOMULYO DALAM ANGKA 2020





kota bpps.go.id

KECAMATAN ARGOMULYO DALAM ANGKA 2020

Kecamatan Argomulyo Dalam Angka 2020

ISSN : 2548-2785

No. Publikasi: 3373030.2012

Katalog BPS : 1102001.3373010

Ukuran Buku : 16 cm x 21 cm

Jumlah Halaman: xiii + 124 halaman

Naskah:

Badan Pusat Statistik Kota Salatiga

Gambar Cover oleh:

Badan Pusat Statistik Kota Salatiga

Ilustrasi Cover:

Tugu Pesawat Terbang Taman Kota Bendosari, Kumpulrejo, Salatiga

Diterbitkan oleh:

© BPS Kota Salatiga

Dicetak oleh:

Percetakan Putra Karya, Salatiga

Dilarang mengumumkan, mendistribusikan, mengomunikasikan, dan/atau menggandakan sebagian atau seluruh isi buku ini untuk tujuan komersial tanpa izin tertulis dari Badan Pusat Statistik

KATA PENGANTAR

Buku Kecamatan Argomulyo Dalam Angka Tahun 2020 kami susun untuk memberikan gambaran tentang wilayah Kecamatan Argomulyo secara umum dan menyeluruh.

Buku ini merupakan kelanjutan dari buku yang kami terbitkan sebelumnya. Sedangkan maksud dan tujuan diterbitkannya buku ini adalah untuk melengkapi ketersediaan data sampai dengan tingkat kelurahan. Terbitnya publikasi ini tidak terlepas dari dukungan koordinasi yang baik dari Pemerintahan Kecamatan Argomulyo, Pemerintahan Kelurahan se Kecamatan Argomulyo, serta dinas dan instansi di Kecamatan Argomulyo.

Pada kesempatan ini kami sampaikan terimakasih kepada semua pihak yang telah membantu dalam penyusunan buku ini. Semoga buku yang kami terbitkan dapat bermanfaat bagi yang membutuhkan.

Kami mengharapkan kritik dan saran yang bersifat membangun untuk kesempurnaan dalam penerbitan buku yang akan datang, sehingga sesuai dengan harapan pemerintah dan masyarakat.

Salatiga, September 2020

Badan Pusat Statistik Kota Salatiga

Kepala,



SATRI ONO

DAFTAR ISI

Kata Pengantar	<i>iii</i>
Daftar Isi	<i>iv</i>
Daftar Tabel	<i>v</i>
Daftar Grafik	<i>xii</i>
Daftar Gambar	<i>xiii</i>
BAB I Keadaan Geografi	1
1.1. Letak Geografis Kecamatan Argomulyo	2
1.2. Topografi.....	3
BAB II Pemerintahan	8
BAB III Penduduk	14
BAB IV Sosial	32
BAB V Pertanian	88
BAB VI Industri.....	94
BAB VII Koperasi, Perdagangan dan Lembaga Keuangan	100
BAB VIII Transportasi	106
BAB IX Hotel dan Jasa Akomodasi	113
BAB X Keuangan	118

DAFTAR TABEL

I Keadaan Geografi

- | | | |
|------|---|---|
| 1.1. | Jarak dari Kelurahan ke Kelurahan di Kecamatan Argomulyo (Km) | 4 |
| 1.2. | Banyaknya Penyelesaian Pensertifikatan Tanah Masyarakat Terkena Proyek Pemerintah (Proda) yang dibiayai oleh Pemerintah Daerah per Kelurahan di Kota Salatiga Tahun 2019 | 5 |
| 1.3. | Banyaknya Penyelesaian Pensertifikatan Tanah Masyarakat Terkena Proyek Pemerintah (PTSL: Prona dan UMKM) dan Konsolidasi Tanah yang dibiayai oleh Pemerintah Daerah per Kelurahan di Kota Salatiga Tahun 2019 | 6 |

II Pemerintahan

- | | | |
|------|--|----|
| 2.1. | Banyaknya Aparat Dirinci Menurut Jabatan di Kecamatan Argomulyo Tahun 2019 | 9 |
| 2.2. | Jumlah Prasarana dan Aparat Kelurahan di Kecamatan Argomulyo Tahun 2019 | 10 |
| 2.3. | Pembagian Wilayah Administrasi per Kelurahan di Kecamatan Argomulyo Tahun 2019 | 11 |
| 2.4. | Banyaknya Anggota Linmas/ Hansip, Babinsa, Babin Kamtibmas per Kelurahan di Kecamatan Argomulyo Tahun 2019 | 12 |
| 2.5. | Banyaknya Pengurus PKK, LPMK, BKM per Kelurahan di Kecamatan Argomulyo Tahun 2019 | 13 |

III Penduduk

- | | | |
|------|---|----|
| 3.1. | Banyaknya Penduduk Laki-laki dan Perempuan per Kelurahan di Kecamatan Argomulyo Tahun 2019 | 18 |
| 3.2. | Penduduk & Sex Ratio per Kelurahan di Kecamatan Argomulyo Tahun 2019 | 19 |
| 3.3. | Banyaknya Kepala Keluarga (KK) per Kelurahan di Kecamatan Argomulyo di Tahun 2017 - 2019 | 20 |
| 3.4. | Banyaknya Rumah Tangga dan Rata-rata Anggota Rumah Tangga per Kelurahan di Kecamatan Argomulyo Tahun 2019 | 21 |

3.5.	Kepadatan Penduduk per Kelurahan di Kecamatan Argomulyo Tahun 2019	22
3.6.	Kepadatan Penduduk per Km ² per Kelurahan di Kecamatan Argomulyo Tahun 2016 – 2019	23
3.7.	Jumlah Penduduk Menurut Jenis Kelamin, Pertumbuhan dan Sex Ratio di Kecamatan Argomulyo Tahun 2014 – 2019	24
3.8.	Jumlah Penduduk Menurut Kelurahan di Kecamatan Argomulyo Tahun 2015 – 2019	25
3.9.	Jumlah Penduduk Menurut Jenis Kelamin Per Kelurahan di Kecamatan Argomulyo Tahun 2015 – 2019	26
3.10.	Rata-rata Rumah Tangga per Kilometer Persegi per Kelurahan di Kecamatan Argomulyo Tahun 2019	28
3.11.	Distribusi/Sebaran Penduduk Menurut Kelurahan di Kecamatan Argomulyo Tahun 2019	29
IV	S o s i a l	
4.1.	Banyaknya Sekolah, Murid, dan Guru Raudhatul Athfal (RA) per Kelurahan di Kecamatan Argomulyo Tahun 2019	33
4.2	Banyaknya Sekolah, Murid dan Guru Taman Kanak-kanak (TK) per Kelurahan di Kecamatan Argomulyo Tahun 2019	34
4.3.	Banyaknya Sekolah, Murid dan Guru Sekolah Dasar (SD) per Kelurahan di Kecamatan Argomulyo Tahun 2019	35
4.4.	Banyaknya Sekolah, Murid dan Guru Madrasah Ibtidaiyah (MI) per Kelurahan di Kecamatan Argomulyo Tahun 2019	36
4.5.	Banyaknya Sekolah, Murid dan Guru Sekolah Menengah Pertama (SMP) per Kelurahan di Kecamatan Argomulyo Tahun 2019	37
4.6.	Banyaknya Sekolah, Murid dan Guru Madrasah Tsanawiyah (MTs) per Kelurahan di Kecamatan Argomulyo Tahun 2019	38
4.7.	Banyaknya Sekolah, Murid dan Guru Sekolah Menengah Atas per Kelurahan di Kecamatan Argomulyo Tahun 2019	39
4.8.	Banyaknya Sekolah, Murid, dan Guru Sekolah Menengah Kejuruan per Kelurahan di Kecamatan Argomulyo Tahun 2019	40
4.9.	Banyaknya Perguruan Tinggi (PT), Mahasiswa, dan Dosen per Kelurahan di Kecamatan Argomulyo Tahun 2019	41

4.10.	Kemudahan Untuk Mencapai Sarana Pendidikan Terdekat Bagi Desa/Kelurahan yang Tidak ada Sarana Pendidikan Menurut Desa/Kelurahan dan Jenjang Pendidikan di Kecamatan Argomulyo, 2019	42
4.11.	Banyaknya Puskesmas, Pustu dan Balai Pengobatan per Kelurahan di Kecamatan Argomulyo Tahun 2019	44
4.12.	Banyaknya Tempat Praktek Dokter per Kelurahan di Kecamatan Argomulyo Tahun 2019	45
4.13.	Banyaknya Rumah Sakit Bersalin, Rumah Bersalin dan Poliklinik / Klinik per Kelurahan di Kecamatan Argomulyo Tahun 2019	46
4.14.	Banyaknya Dukun Bayi Per Kelurahan di Kecamatan Argomulyo Tahun 2019	47
4.15.	Banyaknya Rumah Sakit dan Kapasitas Tempat Tidur Per Kelurahan di Kecamatan Argomulyo Tahun 2019	48
4.16.	Banyaknya Toko Obat Berijin dan Apotik Per Kelurahan di Kecamatan Argomulyo Tahun 2019	49
4.17.	Banyaknya Posyandu Per Kelurahan di Kecamatan Argomulyo Tahun 2019	50
4.18.	Banyaknya Balita Menurut Usia (Bulan) per Kelurahan di Kecamatan Argomulyo Tahun 2019	51
4.19.	Banyaknya Balita yang Telah Diimunisasi per Kelurahan di Kecamatan Argomulyo Tahun 2019	52
4.20.	Kemudahan Mencapai Sarana Kesehatan Terdekat Bagi Desa/Kelurahan yang Tidak ada Sarana Kesehatan Menurut Desa/Kelurahan dan Jenis Sarana Kesehatan di Kecamatan Argomulyo, 2019	54
4.21.	Banyaknya Warga Penderita Gizi Buruk Menurut Desa/Kelurahan di Kecamatan Argomulyo, 2017 dan 2018	56
4.22.	Banyaknya Peserta KB (Program Pemerintah dan Sawsta) per Kelurahan di Kecamatan Argomulyo Tahun 2019	57
4.23.	Banyaknya Kader Keluarga Berencana per Kelurahan di Kecamatan Argomulyo Tahun 2019	58
4.24.	Banyaknya Peserta KB Menurut Metode Kontrasepsib per Kelurahan di Kecamatan Argomulyo Tahun 2019	59

4.25.	Banyaknya Pasangan Usia Subur (PUS) dan Persentase Pasangan Usia Subur (PUS) Aktif per Kelurahan di Kecamatan Argomulyo Tahun 2019	61
4.26.	Jumlah Keluarga Sejahtera dan Pra Sejahtera per Kelurahan di Kecamatan Argomulyo Tahun 2019	62
4.27.	Banyaknya Pemeluk Agama per Kelurahan di Kecamatan Argomulyo Tahun 2019	63
4.28.	Presentase Pemeluk Agama per Kelurahan di Kecamatan Argomulyo Tahun 2019 (%)	64
4.29.	Banyaknya Tempat Ibadah per Kelurahan di Kecamatan Argomulyo Tahun 2019	65
4.30.	Banyaknya Jemaah Haji Ke Tanah Suci Menurut Jenis Kelamin per Kelurahan di Kecamatan Argomulyo Tahun 2019	66
4.31.	Banyaknya Nikah per Kelurahan di Kecamatan Argomulyo Tahun 2019	67
4.32.	Banyaknya Tempat Nikah per Kelurahan di Kecamatan Argomulyo Tahun 2019	68
4.33.	Banyaknya Kasus Kriminalitas Menurut Jenisnya per Kelurahan di Kecamatan Argomulyo Tahun 2019	69
4.34.	Luasan Hutan Rakyat per Kelurahan di Kecamatan Argomulyo Tahun 2019	71
4.35.	Banyaknya Kegiatan yang Mempunyai AMDAL / UKL – UPL per Kelurahan di Kecamatan Argomulyo Tahun 2016 - 2019	72
4.36.	Banyaknya Pohon Untuk Kegiatan Penghijauan per Kelurahan di Kecamatan Argomulyo Tahun 2019	73
4.37.	Banyaknya Listrik Penerangan Jalan Umum (LPJU) per Kelurahan di Kecamatan Argomulyo Tahun 2016 – 2018	74
4.38.	Banyaknya Desa/Kelurahan Menurut Jenis Bahan Bakar untuk Memasak yang Digunakan Oleh Sebagian Besar Keluarga di Kecamatan Argomulyo, 2014, 2018, dan 2019	75
4.39.	Banyaknya Desa/Kelurahan Menurut Sumber Air Minum Sebagian Besar Keluarga di Kecamatan Argomulyo, 2014, 2018, dan 2019	76

4.40.	Banyaknya Desa/Kelurahan Menurut Penggunaan Fasilitas Tempat Buang Air Besar Sebagian Besar Keluarga di Kecamatan Argomulyo, 2014, 2018, dan 2019	77
4.41.	Banyaknya Kejadian Bencana Alam Menurut Desa/Kelurahan dan Jenis Bencana Alam di Kecamatan Argomulyo, 2018	78
4.42	Banyaknya Korban Jiwa Akibat Bencana Alam Menurut Desa/Kelurahan dan Jenis Bencana Alam di Kecamatan Argomulyo, 2019	81
4.43	Keberadaan Fasilitas/Upaya Antisipasi/Mitigasi Bencana Alam Menurut Desa/Kelurahan di Kecamatan Argomulyo, 2019	84
4.44.	Banyaknya Embung Desa Menurut Desa/Kelurahan di Kecamatan Argomulyo, 2018 dan 2019	86
4.45.	Banyaknya Desa/Kelurahan yang Memiliki Kelompok Kegiatan Olahraga Menurut Jenis Olahraga dan Ketersediaan Fasilitas/Lapangan Olahraga di Kecamatan Argomulyo, 2019	87
V Pertanian		
5.1.	Luas dan Produksi Budidaya Ikan Air Tawar per Kelurahan di Kecamatan Argomulyo Tahun 2019	89
5.2.	Banyaknya Petani Ikan Menurut Jenis Budidaya per Kelurahan di Kecamatan Argomulyo Tahun 2019	90
5.3.	Luas dan Produksi Pembenihan Ikan per Kelurahan di Kecamatan Argomulyo Tahun 2019	91
5.4	Banyaknya Petani Menurut Jenis Petanian per Kelurahan di Kecamatan Argomulyo Tahun 2019	92
5.5.	Jumlah Luas Panen (Panen Bersih) Padi dan Palawija di Kecamatan Argomulyo Tahun 2019	93
VI Industri		
6.1.	Banyaknya Perusahaan Industri Dan Tenaga Kerja per Kelurahan di Kecamatan Argomulyo Tahun 2017 – 2019	95
6.2.	Banyaknya Investasi dan Nilai Produksi Perusahaan Industri per Kelurahan di Kecamatan Argomulyo Tahun 2017 – 2019	96

6.3.	Banyaknya Perusahaan Industri Kecil dan Menengah, Tenaga Kerja dan Investasi per Kelurahan di Kecamatan Argomulyo Tahun 2019	97
6.4.	Banyaknya Keluarga Menurut Desa/Kelurahan dan Jenis Pengguna Listrik di Kecamatan Argomulyo, 2019	98
6.5.	Banyaknya Desa/Kelurahan Menurut Keberadaan Penerangan Jalan Utama Desa/Kelurahan di Kecamatan Argomulyo, 2014, 2018, dan 2019	99
VII	Koperasi, Perdagangan dan Lembaga Keuangan	
7.1.	Jumlah Pedagang dan Luasan Pasar yang Berada di Kecamatan Argomulyo Tahun 2019	101
7.2.	Banyaknya Sarana Perdagangan Menurut Jenisnya Per Kelurahan di Kecamatan Argomulyo Tahun 2019	102
7.3.	Banyaknya Fasilitas Lembaga Keuangan Menurut Jenisnya Per Kelurahan di Kecamatan Argomulyo Tahun 2019	103
7.4.	Banyaknya Perguliran Dana Kepada Koperasi, Pra Koperasi dan UMKM di Kelurahan Se Kecamatan Argomulyo tahun 2019	104
7.5.	Banyaknya Koperasi yang Masih Aktif Menurut Desa / Kelurahan dan Jenis Koperasi di Kecamatan Argomulyo, 2019	105
VIII	Transportasi	
8.1.	Banyaknya Lokasi Parkir dan Petugas Parkir per Kelurahan di Kecamatan Argomulyo Tahun 2017 – 2019	107
8.2.	Banyaknya Pendapatan Parkir (Ribuan Rupiah) per Kelurahan di Kecamatan Argomulyo Tahun 2016 – 2019	108
8.3.	Sarana Transportasi Antar Desa/Kelurahan Menurut Desa/Kelurahan di Kecamatan Argomulyo, 2019	109
8.4.	Kondisi Jalan Darat Antar Desa/Kelurahan Menurut Desa/Kelurahan di Kecamatan ARGOMULYO, 2019	110
8.5.	Keberadaan Kantor Pos/Pos Pembantu/Rumah Pos dan Perusahaan/Agen Jasa Ekspedisi Swasta Menurut Desa/Kelurahan di Kecamatan ARGOMULYO, 2019	111

8.6	Jumlah Menara dan Operator Layanan Komunikasi Telepon Seluler Serta Kondisi Sinyal Telepon Seluler Menurut Desa/Kelurahan di Kecamatan Argomulyo, 2019	112
-----	--	-----

IX Hotel dan Jasa Akomodasi

9.1.	Banyaknya Hotel dan Jasa Akomodasi per Kelurahan di Kecamatan Argomulyo Tahun 2019	114
9.2.	Jumlah Tamu Asing dan Domestik Yang Menginap Pada Hotel dan Jasa Akomodasi di Kecamatan Argomulyo Tahun 2018*)	115
9.3.	Jumlah Tenaga Kerja Dirinci Menurut Jenis Kelamin Pada Hotel dan Jasa Akomodasi di Kecamatan Argomulyo Tahun 2019	116
9.4.	Jumlah Tenaga Kerja Dirinci Menurut Pendidikan Pada Hotel dan Jasa Akomodasi di Kecamatan Argomulyo Tahun 2019	117

X Keuangan

10.1.	Target dan Realisasi Penerimaan Pajak Bumi dan Bangunan per Kelurahan di Kecamatan Argomulyo Tahun 2019	119
10.2	Target dan Realisasi Wajib Pajak Bumi dan Bangunan per Kelurahan di Kecamatan Argomulyo Tahun 2019	120
10.3	Banyaknya Sarana dan Prasarana Ekonomi Menurut Desa/Kelurahan dan Jenisnya di Kecamatan Argomulyo, 2019	121
10.4	Banyaknya Sarana Lembaga Keuangan Yang Beroperasi Menurut Desa/Kelurahan dan Jenisnya di Kecamatan Argomulyo, 2019	124

DAFTAR GRAFIK

- | | | |
|------|--|----|
| 3.1. | Perkembangan Penduduk Kecamatan Argomulyo dari Tahun 2016–2019 (Jiwa) | 15 |
| 3.2. | Banyaknya Penduduk Kecamatan Argomulyo Menurut Jenis Kelamin Tahun 2014–2019 (Jiwa) | 16 |
| 3.3. | Kepadatan Penduduk per Kelurahan di Kecamatan Argomulyo Tahun 2019 (Jiwa/Km ²) | 17 |

DAFTAR GAMBAR

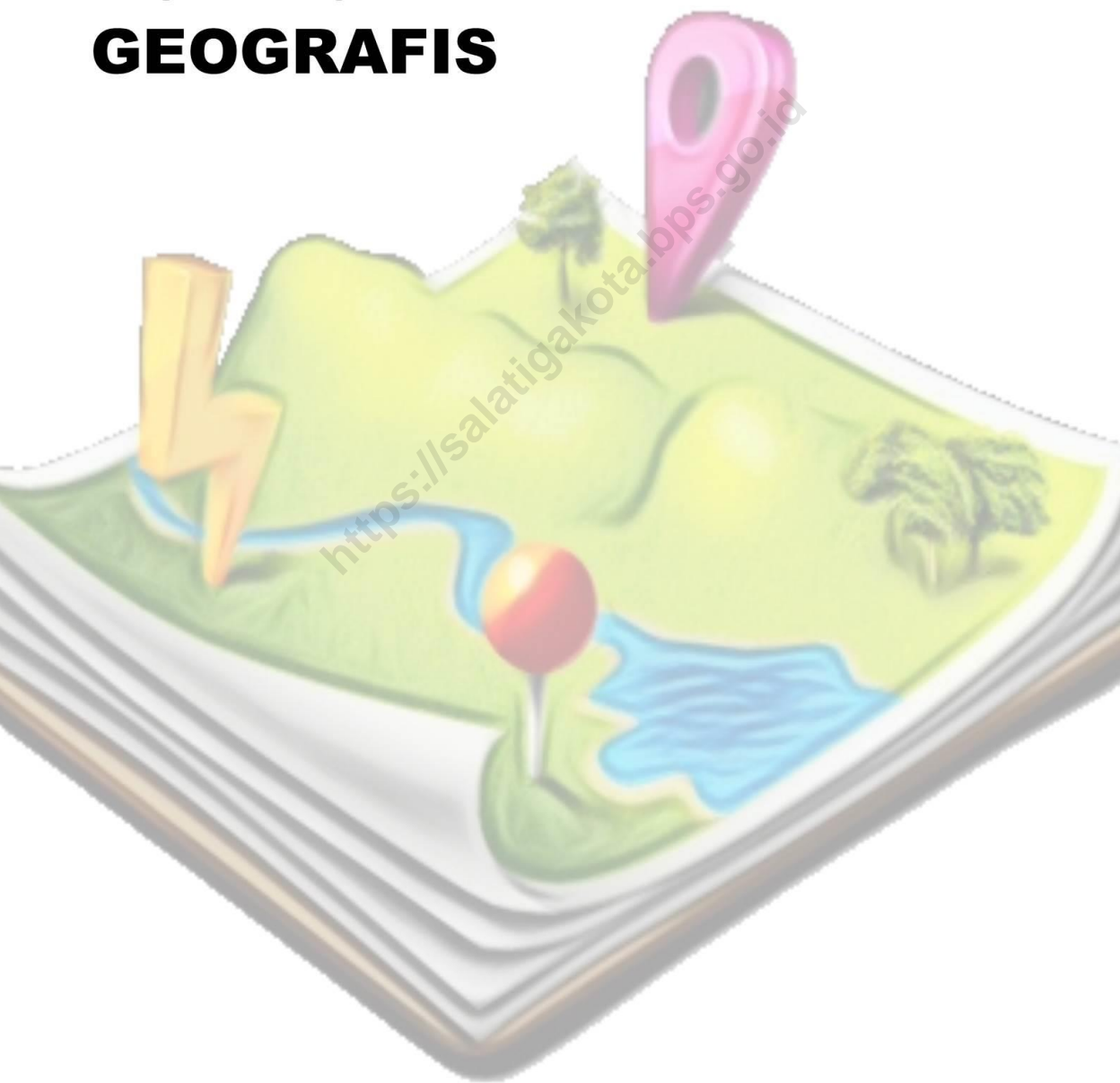
3.1.	Peta Kepadatan Penduduk Kecamatan Argomulyo Tahun 2019 (Jiwa/Km ²)	30
3.2.	Peta Distribusi Penduduk Kecamatan Argomulyo Tahun 2019 (%)	31

<https://salatigakota.bps.go.id>

BAB 1

KONDISI

GEOGRAFIS



1.1 LETAK GEOGRAFIS KECAMATAN ARGOMULYO KOTA SALATIGA

1. Kecamatan Argomulyo merupakan satu wilayah yang berada di bawah pemerintah Kota Salatiga.
2. Wilayah Kecamatan Argomulyo terdiri dari 6 kelurahan yaitu :
 - Kelurahan Noborejo
 - Kelurahan Randuacir
 - Kelurahan Tegalrejo
 - Kelurahan Cebongan
 - Kelurahan Ledok
 - Kelurahan Kumpulrejo
3. Luas wilayah kecamatan Argomulyo :1.852,690 Ha.
4. Secara umum kecamatan Argomulyo berada pada ketinggian antara 450 – 675 dpl dan beriklim tropis, berhawa sejuk dengan curah hujan cukup tinggi.
5. Suhu tertinggi di Kecamatan Argomulyo yaitu 31,8° Celcius dan suhu terendah ada pada suhu 23,89° Celcius.
6. Kecamatan Argomulyo berada di wilayah Kota Salatiga yang terletak di sebelah Barat dan Utara dengan batas-batas sebagai berikut :
 - a. SebelahUtara :
Kelurahan Kalicacing,Kelurahan Dukuh,dan Kelurahan Mangunsari Kecamatan Sidomukti Kota Salatiga
 - b. Sebelah Timur:
Desa Bener Kecamatan Tenganan Kabupaten Semarang, Kelurahan Tingkir Lor, Kelurahan Tingkir Tengah, dan Kelurahan Kalibening Kecamatan Tingkir Kota Salatiga
 - c. Sebelah Selatan :
Desa Patemon dan Desa Karang duren Kecamatan Tenganan Kabupaten Semarang
 - d. Sebelah Barat :
Desa Jetak Kecamatan Getasan,dan Desa Sumogawe Kecamatan Getasan Kabupaten Semarang.

1.2 TOPOGRAFI

Dilihat dari topografinya, Kecamatan Argomulyo dibagi menjadi 3 kategori, yaitu:

1. Daerah bergelombang meliputi :
 - Kelurahan Ledok
 - Kelurahan Kumpulrejo
2. Daerah miring meliputi :
 - Kelurahan Tegalrejo
 - Kelurahan Randuacir
 - Kelurahan Cebongan
3. Daerah datar meliputi :
 - Kelurahan Noborejo

Tabel:1.1. Jarak dari Kelurahan ke Kelurahan di Kecamatan Argomulyo (Km)

KECAMATAN/ KELURAHAN	Argomulyo	Noborejo	Cebongan	Randuacir	Ledok	Tegalrejo	Kumpulrejo
Argomulyo	0	3	2	1	1,5	2,5	3
Noborejo	3	0	2	2	4	4,5	4,5
Cebongan	2	2	0	3	1,5	2,5	4
Randuacir	1	2	3	0	2,5	2	1,5
Ledok	1,5	4	1,5	2,5	0	1,5	3
Tegalrejo	2,5	4,5	2,5	2	1,5	0	1,5
Kumpulrejo	3	4,5	4	1,5	3	1,5	0

Sumber : BPS Kota Salatiga

Tabel : 1.2. Banyaknya Penyelesaian Pensertifikatan Tanah Masyarakat Terkena Proyek Pemerintah (Proda) yang dibiayai oleh Pemerintah Daerah per Kelurahan di Kota Salatiga Tahun 2019

Kelurahan	2016	2017	2018	2019
1	2	3	4	5
1. Noborejo	0	0	0	0
2. Cebongan	0	0	0	0
3. Randuacir	0	0	0	0
4. Ledok	0	0	0	0
5. Tegalrejo	0	1 bidang	0	0
6. Kumpulrejo	0	14 bidang	0	0
Jumlah	0	15 bidang	0	0

Sumber : Badan Pertanahan Nasional Kota Salatiga

Tabel : 1.3. Banyaknya Penyelesaian Pensertifikatan Tanah Masyarakat Terkena Proyek Pemerintah (PTSL: Prona dan UKM) dan Konsolidasi Tanah yang dibiayai oleh Pemerintah Daerah per Kelurahan di Kota Salatiga Tahun 2019

Kelurahan	2019		
	PTSL		KONSOLIDASI TANAH
	Prona	UKM	
(1)	(2)	(3)	(4)
1. Noborejo	430	25	0
2. Cebongan	0	0	0
3. Randuacir	305	50	0
4. Ledok	0	0	0
5. Tegalrejo	0	0	0
6. Kumpulrejo	866	49	0
Jumlah	1 601	124	0

Sumber : Badan Pertanahan Nasional Kota Salatiga

BAB 2

PEMERINTAHAN

<https://salatigakota.bps.go.id>



Tabel : 2.1. Banyaknya Aparat Dirinci Menurut Jabatan di Kecamatan Argomulyo Tahun 2019

Jabatan	Laki-laki	Perempuan	Jumlah
1	2	3	4
1. Camat	1	0	1
2. Sekretaris Kecamatan	1	0	1
3. Kepala Sub Bagian	0	2	2
4. Kepala Seksi	3	0	3
5. Staf Lainnya	6	4	10
Jumlah	11	6	17

Sumber : Kecamatan Argomulyo

Tabel : 2.2.

Jumlah Prasarana dan Aparat Kelurahan
di Kecamatan Argomulyo Tahun 2019

Kelurahan	Kantor	Balai Pertemu an	Jumlah Aparat			
			Lurah	Sekkel	Kepala Seksi	Staf Lainnya
1	2	3	4	5	6	7
1. Noborejo	1	1	1	1	3	3
2. Cebongan	1	1	1	1	3	3
3. Randuacir	1	1	1	1	3	2
4. Ledok	1	1	1	1	3	3
5. Tegalorejo	1	1	1	1	3	2
6. Kumpulrejo	1	1	1	1	3	3
Jumlah	6	6	6	6	18	16

Sumber : Kecamatan Argomulyo

Tabel : 2.3.

Pembagian Wilayah Administrasi
per Kelurahan di Kecamatan Argomulyo Tahun 2019

Kelurahan	RW	RT
1	2	3
1. Noborejo	10	37
2. Cebongan	6	22
3. Randuacir	9	40
4. Ledok	14	68
5. Tegalrejo	9	58
6. Kumpulrejo	10	43
	2019	268
	2018	266
	2017	266
J u m l a h	2016	259

Sumber : Kelurahan di Kecamatan Argomulyo

Tabel : 2.4. Banyaknya Anggota Linmas/ Hansip, Babinsa, Babin Kamtibmas per Kelurahan di Kecamatan Argomulyo Tahun 2019

Kelurahan	Linmas/Hansip	Babinsa	BabinKamtibmas
1	2	3	4
1. Noborejo	38	2	1
2. Cebongan	39	2	1
3. Randuacir	40	1	1
4. Ledok	70	2	1
5. Tegalrejo	76	2	1
6. Kumpulrejo	62	2	1
J u m l a h	325	11	6

Sumber : Satuan Polisi Pamong Praja

Tabel : 2.5. Banyaknya Pengurus PKK, LPMK, BKM per Kelurahan di Kecamatan Argomulyo Tahun 2019

Kelurahan	PKK	LPMK	BKM	Jumlah
1	2	3	4	5
1. Noborejo	28	20	19	60
2. Cebongan	25	13	17	55
3. Randuacir	24	12	17	53
4. Ledok	25	15	16	55
5. Tegalrejo	20	25	24	69
6. Kumpulrejo	25	20	17	53
J u m l a h	147	105	110	345

Sumber : Bagian Pemerintahan Setda Kota Salatiga

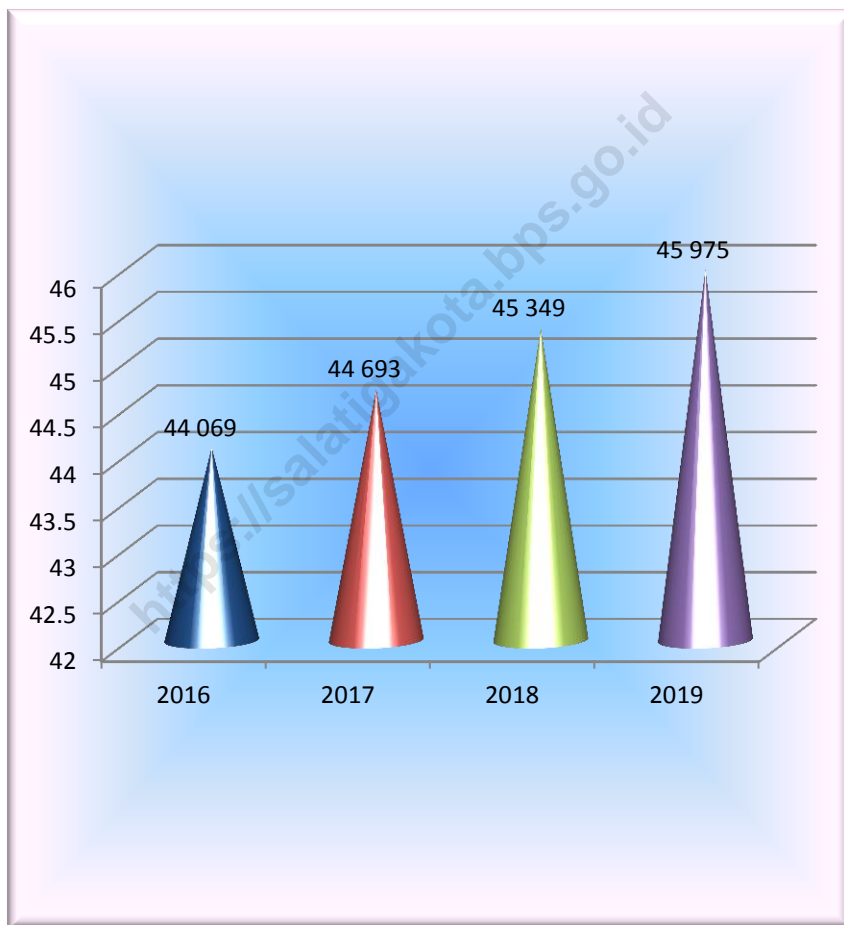
BAB 3

PENDUDUK

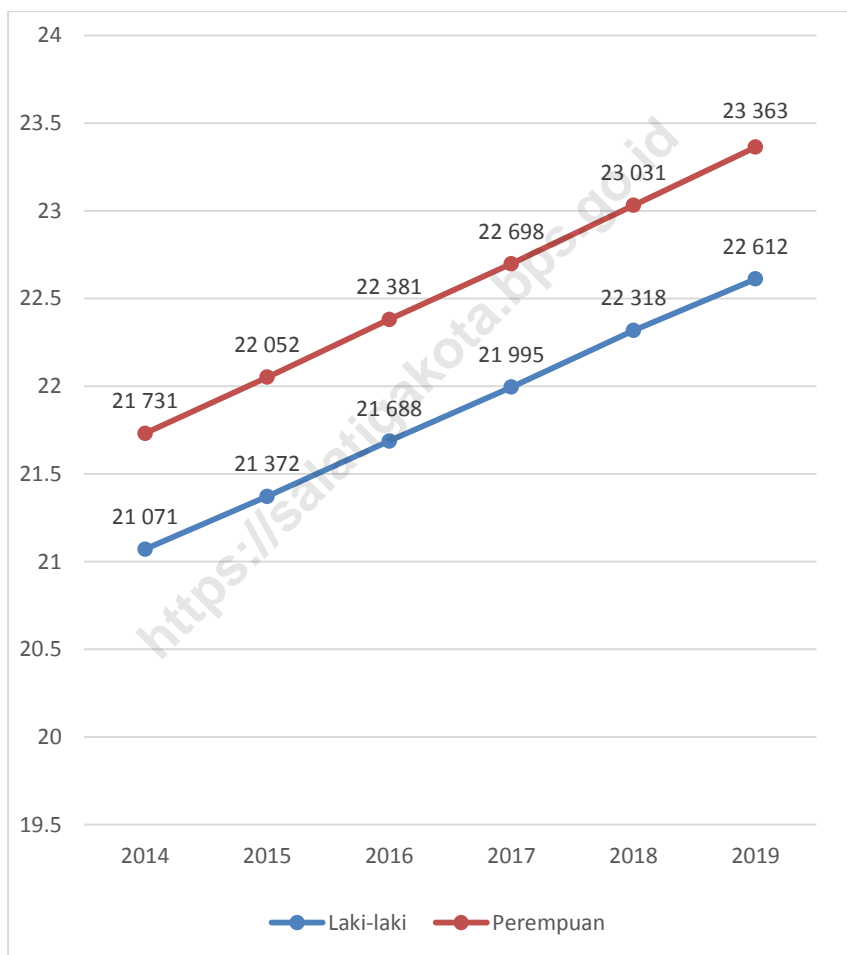
<https://salatigakota.bps.go.id>



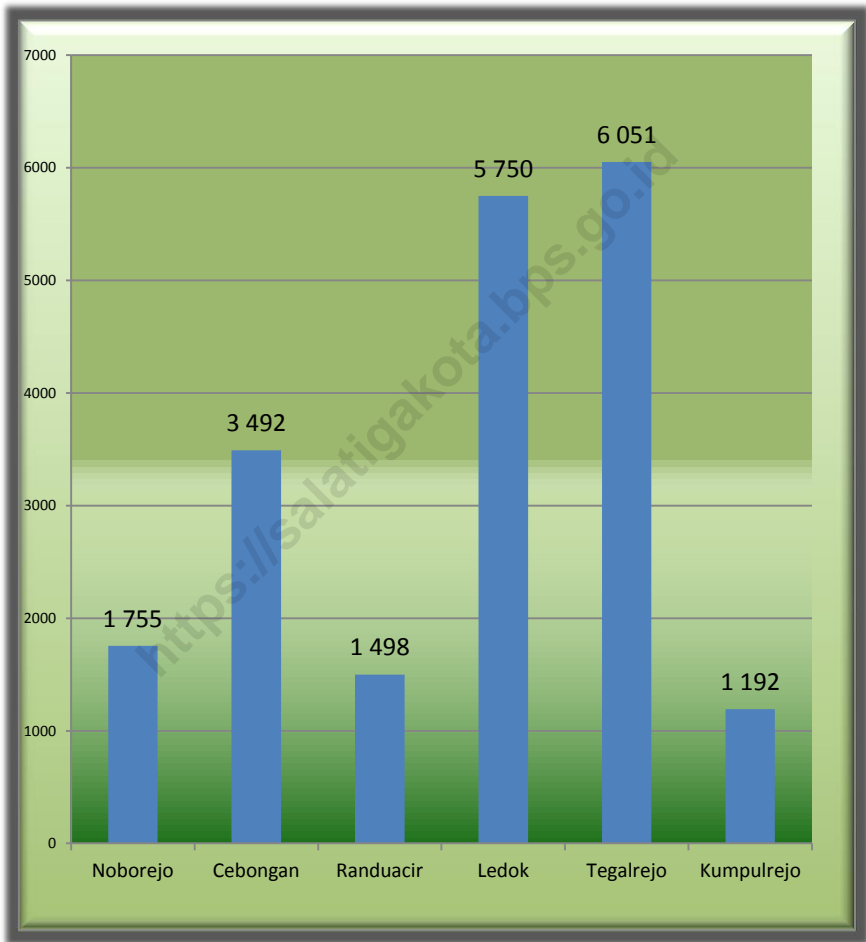
Grafik : 3.1.
Perkembangan Penduduk
Kecamatan Argomulyo dari Tahun 2016–2019
(Jiwa)



Grafik : 3.2.
Banyaknya Penduduk Kecamatan Argomulyo
Menurut Jenis Kelamin Tahun 2014–2019
(Jiwa)



Grafik : 3.3.
Kepadatan Penduduk per Kelurahan
Di Kecamatan Argomulyo Tahun 2019 (Jiwa/Km²)



Tabel : 3.1. Banyaknya Penduduk Laki-laki dan Perempuan per Kelurahan di Kecamatan Argomulyo Tahun 2019

Kelurahan	Laki-laki	Perempuan	Jumlah	
1	2	3	4	
1. Noborejo	2 842	2 987	5 829	
2. Cebongan	2 362	2 460	4 822	
3. Randuacir	2 804	2 851	5 655	
4. Ledok	5 189	5 580	10 769	
5. Tegalrejo	5 684	5 717	11 401	
6. Kumpulrejo	3 731	3 768	7 499	
Jumlah	2019	22 612	23 363	45 975
	2018	22 318	23 031	45 349

Sumber : BPS Kota Salatiga

Tabel : 3.2. Penduduk & Sex Ratio per Kelurahan di Kecamatan Argomulyo Tahun 2019

Kelurahan	Laki-laki	Perempuan	Jumlah	Sex Ratio	
1	2	3	4	5	
1. Noborejo	2 842	2 987	5 829	95,15	
2. Cebongan	2 362	2 460	4 822	96,02	
3. Randuacir	2 804	2 851	5 655	98,35	
4. Ledok	5 189	5 580	10 769	92,99	
5. Tegalrejo	5 684	5 717	11 401	99,42	
6. Kumpulrejo	3 731	3 768	7 499	99,02	
Jumlah	2019	22 612	23 363	45 975	96,79
	2018	22 318	23 031	45 349	96,90

Sumber : BPS Kota Salatiga

Tabel : 3.3. Banyaknya Kepala Keluarga (KK)
per Kelurahan di Kecamatan Argomulyo Tahun 2017-2019

Kelurahan	2017	2018	2019	
1	3	4	4	
1. Noborejo	2 056	2 104	2 066	
2. Cebongan	1 643	1 691	1 667	
3. Randuacir	2 001	2 046	2 105	
4. Ledok	3 510	3 586	3 527	
5. Tegalrejo	4 067	4 187	4 197	
6. Kumpulrejo	2 645	2 705	2 727	
Jumlah	2019	15 922	16 319	16 289

Sumber : Dinas Kependudukan dan Catatan Sipil Kota Salatiga

Tabel : 3.4. Banyaknya Rumah Tangga dan Rata-rata Anggota Rumah Tangga per Kelurahan di Kecamatan Argomulyo Tahun 2019

Kelurahan	Rumah Tangga	Penduduk	Rata-rata Anggota RumahTangga	
1	2	3	4	
1. Noborejo	1 436	5 829	4,059	
2. Cebongan	1 186	4 822	4,066	
3. Randuacir	1 473	5 655	3,839	
4. Ledok	2 752	10 769	3,913	
5. Tegalrejo	2 935	11 401	3,884	
6. Kumpulrejo	1 845	7 499	4,064	
Jumlah				
	2019	11 627	45 975	3,954
	2018	11 494	45 349	3,946

Sumber : BPS Kota Salatiga

Tabel : 3.7. Jumlah Penduduk Menurut Jenis Kelamin, Pertumbuhan dan Sex Ratio di Kecamatan Argomulyo Tahun 2014 -2019

Tahun	Jumlah Penduduk			Pertumbuhan (%)	Sex Ratio
	Laki-laki	Perempuan	Jumlah		
1	2	3	4	5	6
2014	21 071	21 731	42 802	1,52	96,96
2015	21 372	22 052	43 424	1,45	96,92
2016	21 688	22 381	44 069	1,48	96,90
2017	21 995	22 698	44 693	1,45	96,90
2018	22 318	23 031	45 349	1,47	96,90
2019	22 612	23 363	45 975	1,38	96,79

Sumber : BPS Kota Salatiga

Tabel : 3.8.

Jumlah Penduduk Menurut Kelurahan
di Kecamatan Argomulyo Tahun 2015 - 2019

Kelurahan	2015	2016	2017	2018	2019
1	2	3	4	5	6
1. Noborejo	5 495	5 580	5 661	5 747	5 829
2. Cebongan	4 572	4 635	4 696	4 761	4 822
3. Randuacir	5 321	5 405	5 488	5 573	5 655
4. Ledok	10 203	10 347	10 485	10 630	10 769
5. Tegalrejo	10 741	10 907	11 069	11 240	11 401
6. Kumpulrejo	7 092	7 195	7 294	7 398	7 499
Jumlah	43 424	44 069	44 693	45 349	45 975

Sumber : BPS Kota Salatiga

Tabel : 3.9.

Jumlah Penduduk Menurut Jenis Kelamin
Per Kelurahan di Kecamatan Argomulyo Tahun 2015 – 2019

Kelurahan	2015		2016		2017	
	Laki-laki	Perempuan	Laki-laki	Perempuan	Laki-laki	Perempuan
1	2	3	4	5	6	7
1. Noborejo	2 681	2 814	2 722	2 858	2 761	2 900
2. Cebongan	2 241	2 331	2 272	2 363	2 301	2 395
3. Randuacir	2 641	2 680	2 682	2 723	2 723	2 765
4. Ledok	4 919	5 284	4 989	5 358	5 056	5 429
5. Tegalrejo	5 359	5 382	5 441	5 466	5 523	5 546
6. Kumpulrejo	3 531	3 561	3 582	3 613	3 631	3 663
Jumlah	21 372	22 052	21 688	22 381	21 995	22 698

Sumber : BPS Kota Salatiga

Lanjutan.

Kelurahan	2018		2019	
	Laki-laki	Perempuan	Laki-laki	Perempuan
1	8	9	10	11
1. Noborejo	2 803	2 944	2 842	2 987
2. Cebongan	2 333	2 428	2 362	2 460
3. Randuacir	2 765	2 808	2 804	2 851
4. Ledok	5 126	5 504	5 189	5 580
5. Tegalrejo	5 608	5 632	5 684	5 717
6. Kumpulrejo	3 683	3 715	3 731	3 768
Jumlah	22 318	23 031	22 612	23 363

Sumber : BPS Kota Salatiga

Tabel : 3.10.

Rata-rata Rumah Tangga per Kilometer Persegi
Per Kelurahan di Kecamatan Argomulyo Tahun 2019

Kelurahan		Luas Kel (km ²)	Jumlah Rumah Tangga	Rumah Tangga per km ²
1		2	3	4
1. Noborejo		3,322	1 436	432,27
2. Cebongan		1,381	1 186	858,80
3. Randuacir		3,776	1 473	390,10
4. Ledok		1,873	2 752	1469,30
5. Tegalrejo		1,884	2 935	1557,86
6. Kumpulrejo		6,290	1 845	293,32
Jumlah	2019	18,526	11 627	627,60
	2018	18,526	11 494	620,43

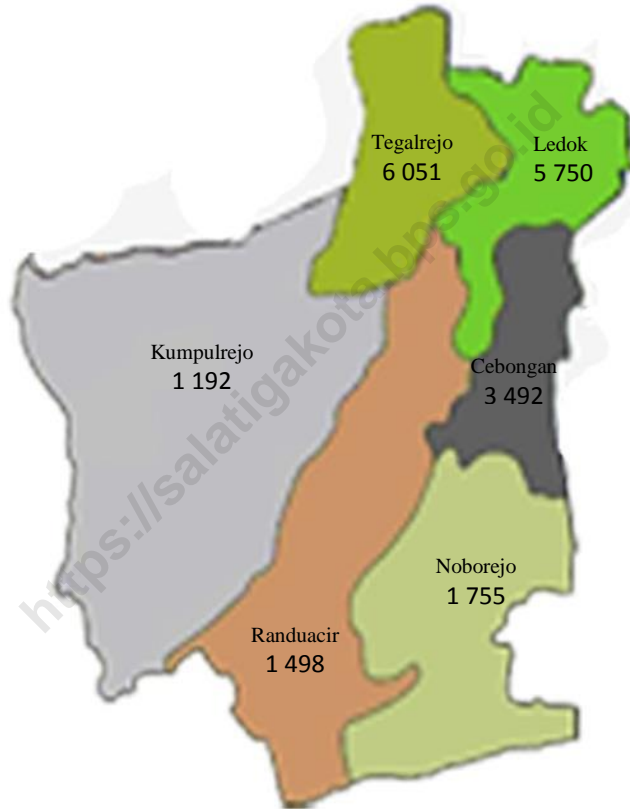
Sumber : BPS Kota Salatiga

Tabel : 3.11. Distribusi/ Sebaran Penduduk Menurut Kelurahan di Kecamatan Argomulyo Tahun 2019

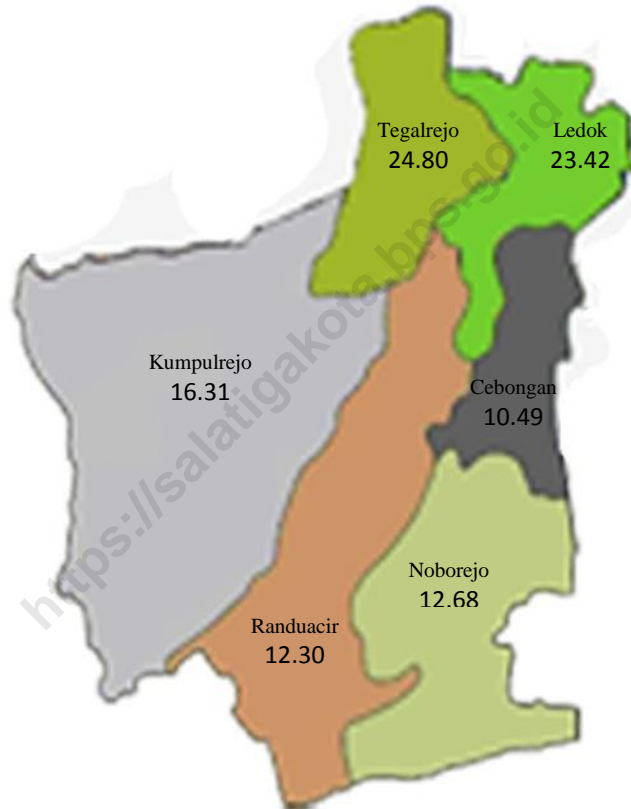
Kelurahan		Luas Kel (km ²)	Jumlah Penduduk	Distribusi Penduduk (%)
1		2	3	4
1. Noborejo		3,322	6 610	12,68
2. Cebongan		1,381	5 024	10,49
3. Randuacir		3,776	6 504	12,30
4. Ledok		1,873	10 962	23,42
5. Tegalrejo		1,884	12 330	24,80
6. Kumpulrejo		6,290	8 249	16,31
Jumlah	2019	18,526	49 679	100
	2018	18,526	45 349	100

Sumber : BPS Kota Salatiga

Gambar : 3.1.
Peta Kepadatan Penduduk
Kecamatan Argomulyo Tahun 2019 (Jiwa/KM²)



Gambar : 3.2.
Peta Distribusi Penduduk
Kecamatan Argomulyo Tahun 2019 (%)



Tabel :4.1. Banyaknya Sekolah, Murid, dan Guru Raudhatul Athfal (RA) per Kelurahan di Kecamatan Argomulyo Tahun 2019

Kelurahan	Sekolah	Murid	Guru	Rata-rata per sekolah		Ratio Murid Guru
				Murid	Guru	
1	2	3	4	5	6	7
1. Noborejo	2	148	11	74	6	13
2. Cebongan	2	101	8	51	4	13
3. Randuacir	1	0	0	0	0	0
4. Ledok	4	350	20	88	5	18
5. Tegalrejo	2	90	8	45	4	11
6. Kumpulrejo	2	65	5	32	3	13
Jumlah	13	754	52	58	4	15

Sumber : Kantor Kementerian Agama Kota Salatiga

Tabel : 4.2. Banyaknya Sekolah, Murid dan Guru Taman Kanak-kanak (TK) perKelurahan di Kecamatan Argomulyo Tahun 2019

Kelurahan	Sekolah	Murid	Guru	Rata-rata per sekolah		Ratio Murid Guru
				Murid	Guru	
1	2	3	4	5	6	7
1. Noborejo	3	147	7	49	2	21
2. Cebongan	4	261	20	65	5	13
3. Randuacir	4	120	7	30	2	17
4. Ledok	2	41	3	21	2	14
5. Tegalrejo	5	212	16	42	3	13
6. Kumpulrejo	3	31	3	10	1	10
Jumlah	21	812	56	39	3	15

Sumber : Dinas Pendidikan Kota Salatiga

Tabel : 4.3. Banyaknya Sekolah, Murid dan Guru Sekolah Dasar (SD) per Kelurahan di Kecamatan Argomulyo Tahun 2019

Kelurahan	Sekolah	Murid	Guru	Rata-rata per sekolah		Ratio Murid Guru
				Murid	Guru	
1	2	3	4	5	6	7
1. Noborejo	2	315	19	158	10	17
2. Cebongan	3	468	28	156	9	17
3. Randuacir	3	350	28	117	9	13
4. Ledok	6	1 095	77	183	13	14
5. Tegalrejo	5	745	51	149	10	15
6. Kumpulrejo	3	346	26	115	9	13
Jumlah	22	3 319	229	151	10	14

Sumber : Dinas Pendidikan Kota Salatiga

Tabel : 4.4.

Banyaknya Sekolah, Murid dan Guru Madrasah Ibtidaiyah (MI) per Kelurahan di Kecamatan Argomulyo Tahun 2019

Kelurahan	Sekolah	Murid	Guru	Rata-rata per sekolah		Ratio Murid Guru
				Murid	Guru	
1	2	3	4	5	6	7
1. Noborejo	1	181	20	181	20	9
2. Cebongan	0	0	0	0	0	0
3. Randuacir	0	0	0	0	0	0
4. Ledok	0	0	0	0	0	0
5. Tegalrejo	1	163	10	163	10	16
6. Kumpulrejo	2	778	40	389	20	19
Jumlah	4	1 122	70	281	17	16

Sumber : Kantor Kementerian Agama Kota Salatiga

Tabel : 4.5. Banyaknya Sekolah, Murid dan Guru Sekolah Menengah Pertama (SMP) perKelurahan di Kecamatan Argomulyo Tahun 2019

Kelurahan	Sekolah	Murid	Guru	Rata-rata per sekolah		Ratio Murid Guru
				Murid	Guru	
1	2	3	4	5	6	7
1. Noborejo	0	0	0	0	0	0
2. Cebongan	0	0	0	0	0	0
3. Randuacir	2	911	64	456	32	14
4. Ledok	1	164	16	164	16	10
5. Tegalrejo	1	729	51	729	51	14
6. Kumpulrejo	0	0	0	0	0	0
Jumlah	4	1 804	131	451	33	14

Sumber : Dinas Pendidikan Kota Salatiga

Tabel : 4.6. Banyaknya Sekolah, Murid dan Guru Madrasah Tsanawiyah (MTs) perKelurahan di Kecamatan Argomulyo Tahun 2019

Kelurahan	Sekolah	Murid	Guru	Rata-rata per sekolah		Ratio Murid Guru
				Murid	Guru	
1	2	3	4	5	6	7
1. Noborejo	0	0	0	0	0	0
2. Cebongan	0	0	0	0	0	0
3. Randuacir	0	0	0	0	0	0
4. Ledok	0	0	0	0	0	0
5. Tegalrejo	1	927	51	927	51	18
6. Kumpulrejo	0	0	0	0	0	0
Jumlah	1	927	51	927	51	18

Sumber : Kantor Kementerian Agama Kota Salatiga

Tabel : 4.7. Banyaknya Sekolah, Murid dan Guru Sekolah Menengah Atas perKelurahan di Kecamatan Argomulyo Tahun 2019

Kelurahan	Sekolah	Murid	Guru	Rata-rata per Sekolah		Ratio Murid Guru
				Murid	Guru	
1	2	3	4	5	6	7
1. Noborejo	0	0	0	0	0	0
2. Cebongan	0	0	0	0	0	0
3. Randuacir	0	0	0	0	0	0
4. Ledok	0	0	0	0	0	0
5. Tegalrejo	1	991	60	991	60	17
6. Kumpulrejo	0	0	0	0	0	0
Jumlah	1	991	60	991	60	167

Sumber : Dinas Pendidikan Kota Salatiga

Tabel : 4.8. Banyaknya Sekolah, Murid dan Guru Sekolah Menengah Kejuruan per Kelurahan di Kecamatan Argomulyo Tahun 2019

Kelurahan	Sekolah	Murid	Guru	Rata-rata per Sekolah		Ratio Murid Guru
				Murid	Guru	
1	2	3	4	5	6	7
1. Noborejo	0	0	0	0	0	0
2. Cebongan	0	0	0	0	0	0
3. Randuacir	1	269	29	269	29	9
4. Ledok	0	0	0	0	0	0
5. Tegalrejo	1	93	21	93	21	4
6. Kumpulrejo	0	0	0	0	0	0
Jumlah	2	362	50	181	25	7

Sumber : Dinas Pendidikan Kota Salatiga

Tabel : 4.9. Banyaknya Perguruan Tinggi (PT), Mahasiswa, dan Dosen per Kelurahan di Kecamatan Argomulyo Tahun 2019

Kelurahan	Perguruan Tinggi	Maha siswa	Dosen	Rata-rata per Sekolah		Ratio Mahasiswa Dosen
				Maha siswa	Dosen	
1	2	3	4	5	6	7
1. Noborejo	0	0	0	0	0	0
2. Cebongan	0	0	0	0	0	0
3. Randuacir	1	21	6	21	6	4
4. Ledok	0	0	0	0	0	0
5. Tegalrejo	0	0	0	0	0	0
6. Kumpulrejo	1	32	7	32	7	5
Jumlah	2	53	13	27	7	4

Sumber : Koordinator Statistik Kecamatan Argomulyo.

Tabel 4.10.

Kemudahan Untuk Mencapai Sarana Pendidikan Terdekat Bagi Desa/Kelurahan yang Tidak ada Sarana Pendidikan Menurut Desa/Kelurahan dan Jenjang Pendidikan di Kecamatan Argomulyo, 2019

	Desa/Kelurahan	SD	MI	SMP	MTs
	(1)	(2)	(3)	(4)	(5)
1.	Noborejo	-	-	Sangat Mudah	Sangat Mudah
2.	Cebongan	-	Mudah	Mudah	Mudah
3.	Randuacir	-	Mudah	-	Mudah
4.	Ledok	-	Mudah	-	Mudah
5.	Tegalrejo	-	-	-	-
6.	Kumpulrejo	-	-	Mudah	Mudah

Lanjutan Tabel 4.10.

	Desa/Kelurahan	SMA	MA	SMK	Akademi/ Perguruan Tinggi
	(1)	(6)	(7)	(8)	(9)
1.	Noborejo	Sangat Mudah	Sangat Mudah	Sangat Mudah	Sangat Mudah
2.	Cebongan	Mudah	Mudah	Mudah	-
3.	Randuacir	Mudah	Mudah	-	-
4.	Ledok	-	Mudah	Mudah	Sangat Mudah
5.	Tegalrejo	-	Mudah	-	Mudah
6.	Kumpulrejo	Mudah	Mudah	Mudah	-

Catatan:

Sumber: BPS, Pendataan Potensi Desa (Podes) 2019

Tabel : 4.11. Banyaknya Puskesmas, Pustu dan Balai Pengobatan perKelurahan di Kecamatan Argomulyo Tahun 2019

Kelurahan	Puskesmas	Pustu	Balai Pengobatan	
			Pemerintah	Swasta
1	2	3	4	5
1. Noborejo	0	1	0	0
2. Cebongan	1	0	0	0
3. Randuacir	0	1	0	1
4. Ledok	0	1	0	3
5. Tegalrejo	1	1	0	0
6. Kumpulrejo	0	1	0	0
Jumlah	2	5	0	4

Sumber : Puskesmas Cebongan dan Puskesmas Tegalrejo

Tabel : 4.12. Banyaknya Tempat Praktek Dokter per Kelurahan di Kecamatan Argomulyo Tahun 2019

Kelurahan	Dokter Umum	Dokter Spesialis	Dokter Gigi
1	2	3	4
1. Noborejo	1	0	0
2. Cebongan	30	1	4
3. Randuacir	4	0	1
4. Ledok	12	0	5
5. Tegalrejo	10	6	4
6. Kumpulrejo	2	0	1
Jumlah	59	7	15

Sumber : Dinas Kesehatan Kota Salatiga

Tabel : 4.13. Banyaknya Rumah Sakit Bersalin, Rumah Bersalin dan Poliklinik / Klinik per Kelurahan di Kecamatan Argomulyo Tahun 2019

Kelurahan	RS Bersalin	Rumah Bersalin	Poliklinik/Klinik
1	2	3	4
1. Noborejo	0	0	0
2. Cebongan	0	0	0
3. Randuacir	0	0	1
4. Ledok	0	0	3
5. Tegalrejo	0	0	0
6. Kumpulrejo	0	0	0
Jumlah	0	0	4

Sumber : Dinas Kesehatan Kota Salatiga

Tabel : 4.14. Banyaknya Dukun Bayi
Per Kelurahan di Kecamatan Argomulyo Tahun 2019

Kelurahan	Terlatih	Sedang Dalam Pelatihan	Tidak Terlatih	Jumlah
1	2	3	4	5
1. Noborejo	3	0	0	0
2. Cebongan	1	0	0	0
3. Randuacir	1	0	0	0
4. Ledok	0	0	0	0
5. Tegalrejo	1	0	0	0
6. Kumpulrejo	1	0	0	0
Jumlah	7	0	0	0

Sumber : Puskesmas Cebongan dan Puskesmas Tegalrejo

Tabel : 4.15. Banyaknya Rumah Sakit dan Kapasitas Tempat Tidur Per Kelurahan di Kecamatan Argomulyo Tahun 2019

Kelurahan	Rumah Sakit	Kapasitas Tempat Tidur
1	2	3
1. Noborejo	0	0
2. Cebongan	0	0
3. Randuacir	0	0
4. Ledok	0	0
5. Tegalrejo	1	40
6. Kumpulrejo	0	0
Jumlah	1	40

Sumber : Koordinator Statistik Kecamatan Argomulyo

Tabel : 4.16. Banyaknya Toko Obat Berijin dan Apotik Per Kelurahan di Kecamatan Argomulyo Tahun 2019

Kelurahan	Toko Obat	Apotek
1	2	3
1. Noborejo	0	0
2. Cebongan	0	1
3. Randuacir	0	0
4. Ledok	0	1
5. Tegalrejo	0	1
6. Kumpulrejo	0	0
Jumlah	0	3

Sumber : Puskesmas Cebongan dan Puskesmas Tegalrejo

Tabel : 4.17.

Banyaknya Posyandu
Per Kelurahan di Kecamatan Argomulyo Tahun 2019

Kelurahan	Posyandu		Jumlah
	Balita	Lansia	
1	2	3	4
1. Noborejo	7	5	12
2. Cebongan	9	6	15
3. Randuacir	10	5	15
4. Ledok	21	11	32
5. Tegalrejo	23	9	32
6. Kumpulrejo	9	8	17
Jumlah	79	44	123

Sumber : Puskesmas Cebongan dan Puskesmas Tegalrejo

Tabel : 4.18. Banyaknya Balita Menurut Usia (Bulan)
per Kelurahan di Kecamatan Argomulyo Tahun 2019

Kelurahan	0 – 11	12 – 23	24 – 59	Jumlah
1	2	3	4	5
1. Noborejo	136	137	136	409
2. Cebongan	88	83	78	249
3. Randuacir	93	86	254	433
4. Ledok	152	151	150	453
5. Tegalrejo	152	200	490	842
6. Kumpulrejo	109	116	308	533
Jumlah	730	773	1 416	2 919

Sumber : Puskesmas Cebongan dan Puskesmas Tegalrejo

Tabel : 4.19. Banyaknya Balita yang Telah Diimunisasi per Kelurahan di Kecamatan Argomulyo Tahun 2019

Kelurahan	DPT			Campak
	DPT 1	DPT 2	DPT 3	
1	2	3	4	5
1. Noborejo	136	137	136	133
2. Cebongan	88	83	78	76
3. Randuacir	129	127	126	124
4. Ledok	152	151	150	150
5. Tegalrejo	238	238	237	237
6. Kumpulrejo	142	142	142	142
Jumlah	885	878	869	862

Sumber : Puskesmas Cebongan dan Tegalrejo

Lanjutan Tabel 4.19

Kelurahan	Polio				Hepatitis
	Polio 1	Polio 2	Polio 3	Polio 4	
1	2	3	4	5	6
1. Noborejo	123	137	137	136	121
2. Cebongan	83	88	82	78	83
3. Randuacir	124	129	127	126	124
4. Ledok	139	152	150	150	140
5. Tegalrejo	194	238	237	237	191
6. Kumpulrejo	120	142	142	142	120
Jumlah	783	886	875	869	779

Sumber : Puskesmas Cebongan dan Tegalrejo

Tabel 4.20 Kemudahan Mencapai Sarana Kesehatan Terdekat Bagi Desa/Kelurahan yang Tidak ada Sarana Kesehatan Menurut Desa/Kelurahan dan Jenis Sarana Kesehatan di Kecamatan Argomulyo, 2019

Desa/Kelurahan	Rumah Sakit	Rumah Sakit Bersalin	Poliklinik/Balai Pengobatan
(1)	(2)	(3)	(4)
1. Noborejo	Sangat Mudah	Sangat Sulit	Sangat Mudah
2. Cebongan	Mudah	Sangat Sulit	Sangat Mudah
3. Randuacir	Mudah	Sangat Sulit	-
4. Ledok	Mudah	Sangat Sulit	-
5. Tegalrejo	-	Sangat Sulit	Mudah
6. Kumpulrejo	Mudah	Sangat Sulit	Sangat Mudah

Catatan:

Sumber: BPS, Pendataan Potensi Desa (Podes) 2019

Lanjutan Tabel 4.20

Desa/Kelurahan	Puskesmas		Apotek
	Rawat Inap	Tanpa Rawat Inap	
(1)	(5)	(6)	(7)
1. Noborejo	Sangat Mudah	Sangat Mudah	Sangat Mudah
2. Cebongan	-	Mudah	-
3. Randuacir	Mudah	Mudah	Mudah
4. Ledok	Mudah	Mudah	-
5. Tegalrejo	Mudah	-	-
6. Kumpulrejo	Mudah	Mudah	Mudah

Catatan:

Sumber: BPS, Pendataan Potensi Desa (Podes) 2019

Tabel 4.21 Banyaknya Warga Penderita Gizi Buruk Menurut Desa/Kelurahan di Kecamatan Argomulyo, 2017 dan 2018

	Desa/Kelurahan	2017	2018
	(1)	(2)	(3)
1.	Noborejo	0	0
2.	Cebongan	0	0
3.	Randuacir	0	0
4.	Ledok	0	0
5.	Tegalrejo	0	0
6.	Kumpulrejo	0	0
Kecamatan Argomulyo		0	0

Catatan:

Sumber: BPS, Pendataan Potensi Desa (Podes) 2018 dan 2019

Tabel : 4.22. Banyaknya Peserta KB (Program Pemerintah dan Sawsta) per Kelurahan di Kecamatan Argomulyo Tahun 2019

Kelurahan	KB Pemerintah	KB Swasta	Jumlah
1	2	3	4
1. Noborejo	419	396	815
2. Cebongan	250	248	498
3. Randuacir	327	506	833
4. Ledok	466	592	1 058
5. Tegalrejo	429	707	1 136
6. Kumpulrejo	572	485	1 057
Jumlah	2 463	2 934	5 397

Sumber : Dinas Pengendalian Penduduk dan Keluarga Berencana Kota Salatiga

Tabel : 4.23. Banyaknya Kader Keluarga Berencana per Kelurahan di Kecamatan Argomulyo Tahun 2019

Kelurahan	PLKB/ Pengawas	PPKBD	PPKB RT	PPKB RW
1	2	3	4	5
Kecamatan Argomulyo	3	12	267	57
1. Noborejo	-	2	-	10
2. Cebongan	-	2	-	6
3. Randuacir	-	2	-	9
4. Ledok	-	2	-	13
5. Tegalrejo	-	2	-	9
6. Kumpulrejo	-	2	-	10
Jumlah	3	12	267	57

Sumber : Dinas Pengendalian Penduduk dan Keluarga Berencana Kota Salatiga

Tabel : 4.24. Banyaknya Peserta KB Menurut Metode Kontrasepsi per Kelurahan di Kecamatan Argomulyo Tahun 2019

Kelurahan	MetodeJangka Panjang			
	AKDR (IUD)	MOP (Vasectomi)	MOW (Tubektomi)	Susuk (Implant)
1	2	3	4	5
1. Noborejo	141	12	54	185
2. Cebongan	163	3	43	71
3. Randuacir	153	3	58	133
4. Ledok	306	16	112	138
5. Tegalrejo	225	17	118	135
6. Kumpulrejo	158	2	77	261
Jumlah	1 146	53	462	923

Sumber : Dinas Pengendalian Penduduk dan Keluarga Berencana Kota Salatiga

Lanjutan Tabel 4.24

Kelurahan	Metode Jangka Pendek			Jumlah
	Suntik (Injection)	Pil (Pil)	Kondom (Condom)	
1	6	7	8	9
1. Noborejo	347	41	35	423
2. Cebongan	165	24	29	218
3. Randuacir	343	41	52	436
4. Ledok	331	86	69	486
5. Tegalrejo	424	89	128	641
6. Kumpulrejo	452	56	51	559
Jumlah	2 062	337	364	2 763

Sumber : Dinas Pengendalian Penduduk dan Keluarga Berencana Kota Salatiga

Tabel : 4.25.

Banyaknya Pasangan Usia Subur (PUS)
dan Persentase Pasangan Usia Subur (PUS) Aktif
per Kelurahan di Kecamatan Argomulyo Tahun 2019

Kelurahan	Pasangan Usia Subur (PUS)	PUS Aktif (%)
1	2	3
1. Noborejo	1 237	65,9
2. Cebongan	801	62,2
3. Randuacir	1 134	73,5
4. Ledok	1 616	65,5
5. Tegalrejo	1 801	63,1
6. Kumpulrejo	1 510	70,0
Jumlah	8 099	66,7

Sumber : Dinas Pengendalian Penduduk dan Keluarga Berencana Kota Salatiga

Tabel : 4.26.

Jumlah Keluarga Sejahtera dan Pra Sejahtera
per Kelurahan di Kecamatan Argomulyo Tahun 2019

Kelurahan	KS 1	Keluarga Pra Sejahtera	Jumlah
1	2	3	4
1. Noborejo	188	137	325
2. Cebongan	79	65	144
3. Randuacir	153	102	255
4. Ledok	206	77	283
5. Tegalrejo	248	51	299
6. Kumpulrejo	201	175	376
Jumlah	1 075	607	1 682

Sumber : Dinas Pengendalian Penduduk dan Keluarga Berencana Kota Salatiga

Tabel : 4.27.

Banyaknya Pemeluk Agama
per Kelurahan di Kecamatan Argomulyo Tahun 2019

Kelurahan	Islam	Kristen	Katholik	Budha	Hindu	Kong Hu cu	Keperc ayaan
1	2	3	4	5	6	7	
1. Noborejo	6 255	296	57	0	0	0	2
2. Cebongan	4 551	393	77	3	0	0	0
3. Randuacir	5 334	967	144	54	1	4	0
4. Ledok	8 598	1 683	634	42	5	0	0
5. Tegalrejo	8 866	2 517	876	36	29	0	6
6. Kumpulrejo	5 973	2 159	100	9	8	0	0
Jumlah	39 577	8 015	1 888	144	43	4	8

Sumber : Dinas Kependudukan dan Pencatatan Sipil Kota Salatiga

Tabel : 4.28.

Presentase Pemeluk Agama
per Kelurahan di Kecamatan Argomulyo Tahun 2019 (%)

Kelurahan	Islam	Kristen	Khatolik	Budha	Hindu	Kong Hu cu	Keper caya an	Total
1	2	3	4	5	6	7		
1. Noborejo	94,63	4,48	0,86	0,00	0,00	0,00	0,03	100
2. Cebongan	90,59	7,82	1,53	0,06	0,00	0,00	0,00	100
3. Randuacir	82,01	14,87	2,21	0,83	0,02	0,06	0,00	100
4. Ledok	78,43	15,35	5,78	0,38	0,05	0,00	0,00	100
5. Tegalorejo	71,91	20,41	7,10	0,29	0,24	0,00	0,05	100
6. Kumpulrejo	72,41	26,17	1,21	0,11	0,10	0,00	0,00	100
Kec. Argomulyo	79,67	16,13	3,80	0,29	0,09	0,01	0,02	100

Sumber : Kantor Kementerian Agama Kota Salatiga

Tabel : 4.29. Banyaknya Tempat Ibadah per Kelurahan di Kecamatan Argomulyo Tahun 2019

Kelurahan	Mesjid	Surau	Gereja	Pura / Vihara Dan Lainnya
1	2	3	4	5
1. Noborejo	6	24	1	0
2. Cebongan	8	11	3	1
3. Randuacir	11	13	5	0
4. Ledok	13	10	3	1
5. Tegalrejo	11	7	9	1
6. Kumpulrejo	8	13	6	0
Jumlah	57	78	27	3

Sumber : Kantor Kementerian Agama Kota Salatiga

Tabel : 4.30. Banyaknya Jemaah Haji Ke Tanah Suci Menurut Jenis Kelamin per Kelurahan di Kecamatan Argomulyo Tahun 2019

Kelurahan	Laki-laki	Perempuan	Jumlah
1	2	3	4
1. Noborejo	4	5	9
2. Cebongan	0	1	1
3. Randuacir	0	0	0
4. Ledok	5	7	12
5. Tegalrejo	5	4	9
6. Kumpulrejo	3	4	7
Jumlah	17	21	38

Sumber : Kantor Kementerian Agama Kota Salatiga

Tabel : 4.31. Banyaknya Nikah per Kelurahan di Kecamatan Argomulyo Tahun 2019

Kelurahan	2017	2018	2019
1	2	3	
1. Noborejo	41	38	43
2. Cebongan	21	30	42
3. Randuacir	28	25	36
4. Ledok	58	81	69
5. Tegalorejo	50	56	60
6. Kumpulrejo	35	45	41
Jumlah	233	275	291

Sumber : Kantor Urusan Agama Kecamatan Argomulyo

Tabel : 4.32. Banyaknya Tempat Nikah per Kelurahan di Kecamatan Argomulyo Tahun 2019

Kelurahan	2018		2019	
	KUA	Luar KUA	KUA	Luar KUA
1	2	3	4	5
1. Noborejo	14	24	9	34
2. Cebongan	11	19	7	35
3. Randuacir	7	18	5	31
4. Ledok	10	71	9	60
5. Tegalrejo	12	44	10	50
6. Kumpulrejo	20	25	10	31
Jumlah	74	201	50	241

Sumber : Kantor Urusan Agama Kecamatan Argomulyo

Tabel : 4.33. Banyaknya Kasus Kriminalitas Menurut Jenisnya per Kelurahan di Kecamatan Argomulyo Tahun 2019

Kelurahan	Pencurian			Penganiayaan	
	Pencurian Biasa	Curanmor	Curat	Ringan	Berat
1	2	3	4	5	6
1. Noborejo	1	-	3	-	-
2. Cebongan	1	1	-	-	-
3. Randuacir	1	-	1	-	-
4. Ledok	2	1	-	-	-
5. Tegalrejo	1	-	1	-	-
6. Kumpulrejo	-	-	-	-	1
Jumlah	6	2	5	0	1

Sumber : Kepolisian Sektor Argomulyo

Lanjutan Tabel 4.33.

Kelurahan	Penipuan/ Pemalsuan	Perampasan	Perjudian	Perkelahian	Penggelapan
1	7	8	9	10	11
1. Noborejo	-	-	-	1	-
2. Cebongan	-	-	-	-	1
3. Randuacir	-	-	-	1	-
4. Ledok	-	-	-	-	2
5. Tegalrejo	1	-	-	-	3
6. Kumpulrejo	-	1	-	-	2
Jumlah	1	1	0	2	8

Sumber : Kepolisian Sektor Argomulyo

Tabel : 4.34. Luasan Hutan Rakyat
per Kelurahan di Kecamatan Argomulyo Tahun 2019

Kelurahan	2016*) (ha)	2017*) (ha)	2018	2019
1	2	3	4	5
1. Noborejo	25,0	26,5	2,0	2,0
2. Cebongan	8,1	8,1	8,1	8,1
3. Randuacir	26,7	26,7	26,7	26,7
4. Ledok	10,5	13,6	13,6	13,6
5. Tegalrejo	13,6	13,5	13,5	13,5
6. Kumpulrejo	5	5	5	5
Jumlah	88,9	92,5	68,9	68,9

Sumber : Dinas Lingkungan Hidup Kota Salatiga

*) Data Belum tersedia

Tabel : 4.35. Banyaknya Kegiatan yang Mempunyai AMDAL / UKL - UPL per Kelurahan di Kecamatan Argomulyo Tahun 2016 - 2019

Kelurahan	2016 (unit)	2017 (unit)	2018 (unit)	2019 (unit)
1	2	3	4	5
1. Noborejo	3	0	13	13
2. Cebongan	1	1	11	7
3. Randuacir	3	0	9	7
4. Ledok	2	0	6	5
5. Tegalrejo	2	0	4	3
6. Kumpulrejo	2	1	3	3
Jumlah	13	2	46	38

Sumber : Dinas Lingkungan Hidup Kota Salatiga

Tabel : 4.36. Banyaknya Pohon Untuk Kegiatan Penghijauan per Kelurahan di Kecamatan Argomulyo Tahun 2019

Kelurahan	Tahun 2017*)	Tahun 2018	Tahun 2019
1	2	3	4
1. Noborejo		85	85
2. Cebongan		36	106
3. Randuacir		153	153
4. Ledok		211	261
5. Tegalrejo		175	175
6. Kumpulrejo		98	313
Jumlah		758	1 093

Sumber : Dinas Lingkungan Hidup Kota Salatiga

*) Tahun 2017 tidak menampilkan data Banyaknya Pohon Untuk Kegiatan Penghijauan per Kelurahan di Kecamatan Argomulyo.

Tabel : 4.37. Banyaknya Listrik Penerangan Jalan Umum (LPJU) per Kelurahan di Kecamatan Argomulyo Tahun 2016 - 2018

Kelurahan	2017*)	2018	2019
1	2	3	4
1. Noborejo	0	451	451
2. Cebongan	0	235	235
3. Randuacir	0	302	302
4. Ledok	0	473	473
5. Tegalrejo	0	408	403
6. Kumpulrejo	0	425	425
Jumlah	0	2 294	2 289

Sumber : Kantor Lingkungan Hidup Kota Salatiga

*) data 2017 tidak tersedia

Tabel 4.38 Banyaknya Desa/Kelurahan Menurut Jenis Bahan Bakar untuk Memasak yang Digunakan Oleh Sebagian Besar Keluarga di Kecamatan Argomulyo, 2014, 2018, dan 2019

Jenis Bahan Bakar	2014	2018	2019
(1)	(2)	(3)	(4)
Gas Kota	-	-	-
LPG 3 Kg	5	6	6
LPG lebih dari 3 Kg	-	-	-
Minyak Tanah	-	-	-
Kayu Bakar	1	-	-
Lainnya	-	-	-

Catatan: ¹ Termasuk LPG lebih dari 3 Kg

Sumber: BPS, Pendataan Potensi Desa (Podes) 2014,2018, dan 2019

Tabel 4.39 Banyaknya Desa/Kelurahan Menurut Sumber Air Minum Sebagian Besar Keluarga di Kecamatan Argomulyo, 2014, 2018, dan 2019

Sumber Air Minum	2014	2018	2019
(1)	(2)	(3)	(4)
Air Kemasan Bermerk	-	-	-
Air Isi Ulang	-	-	-
Ledeng Dengan Meteran	4	5	6
Ledeng Tanpa Meteran	-	-	-
Sumur Bor atau Pompa	-	-	-
Sumur	2	1	0
Mata Air	-	-	-
Sungai/Danau/Kolam/Waduk/ Situ/Embung/Bendungan	-	-	-
Air Hujan	-	-	-
Lainnya	-	-	-

Catatan:

Sumber: BPS, Pendataan Potensi Desa (Podes) 2014,2018, dan 2019

Tabel 4.40

Banyaknya Desa/Kelurahan Menurut Penggunaan Fasilitas Tempat Buang Air Besar Sebagian Besar Keluarga di Kecamatan Argomulyo, 2014, 2018, dan 2019

Fasilitas Tempat Buang Air Besar	2014	2018	2019
(1)	(2)	(3)	(4)
Jamban			
Sendiri	6	6	6
Bersama	-	-	-
Umum	-	-	-
Bukan Jamban	-	-	-

Catatan:

Sumber: BPS, Pendataan Potensi Desa (Podes) 2014,2018, dan 2019

Tabel 4.41 Banyaknya Kejadian Bencana Alam Menurut Desa/Kelurahan dan Jenis Bencana Alam di Kecamatan Argomulyo, 2018

	Desa/Kelurahan	Gempa Bumi	Tsunami	Gunung Meletus	Tanah Longsor
	(1)	(2)	(3)	(4)	(5)
1.	Noborejo	0	0	0	0
2.	Cebongan	0	0	0	0
3.	Randuacir	0	0	0	0
4.	Ledok	0	0	0	0
5.	Tegalrejo	0	0	0	0
6.	Kumpulrejo	0	0	0	0
Kecamatan Argomulyo		0	0	0	0

Lanjutan Tabel 4.41

Desa/Kelurahan	Banjir	Banjir Bandang	Kekeringan
(1)	(6)	(7)	(8)
1. Noborejo	0	0	0
2. Cebongan	0	0	0
3. Randuacir	0	0	0
4. Ledok	0	0	0
5. Tegalrejo	0	0	0
6. Kumpulrejo	0	0	0
Kecamatan Argomulyo	0	0	0

Lanjutan Tabel 4.41

Desa/Kelurahan	Kebakaran Hutan dan Lahan	Angin Puyuh/ Puting Beliung/ Topan	Gelombang Pasang Laut
(1)	(9)	(10)	(11)
1. Noborejo	0	0	0
2. Cebongan	0	0	0
3. Randuacir	0	0	0
4. Ledok	0	0	0
5. Tegalrejo	0	0	0
6. Kumpulrejo	0	0	0
Kecamatan Argomulyo	0	0	0

Catatan:

Sumber: BPS, Pendataan Potensi Desa (Podes) 2019

Tabel 4.42 Banyaknya Korban Jiwa Akibat Bencana Alam Menurut Desa/Kelurahan dan Jenis Bencana Alam di Kecamatan Argomulyo, 2019

	Desa/Kelurahan	Gempa Bumi	Tsunami	Gunung Meletus	Tanah Longsor
	(1)	(2)	(3)	(4)	(5)
1.	Noborejo	0	0	0	0
2.	Cebongan	0	0	0	0
3.	Randuacir	0	0	0	0
4.	Ledok	0	0	0	0
5.	Tegalrejo	0	0	0	0
6.	Kumpulrejo	0	0	0	0
	Kecamatan Argomulyo	0	0	0	0

Lanjutan Tabel 4.42

Desa/Kelurahan	Banjir	Banjir Bandang	Kekeringan
(1)	(6)	(7)	(8)
1. Noborejo	0	0	0
2. Cebongan	0	0	0
3. Randuacir	0	0	0
4. Ledok	0	0	0
5. Tegalrejo	0	0	0
6. Kumpulrejo	0	0	0
Kecamatan Argomulyo	0	0	0

Lanjutan Tabel 4.42

Desa/Kelurahan	Kebakaran Hutan dan Lahan	Angin Puyuh/ Puting Beliung/ Topan	Gelombang Pasang Laut
(1)	(9)	(10)	(11)
1. Noborejo	0	0	0
2. Cebongan	0	0	0
3. Randuacir	0	0	0
4. Ledok	0	0	0
5. Tegalrejo	0	0	0
6. Kumpulrejo	0	0	0
Kecamatan Argomulyo	0	0	0

Catatan:

Sumber: BPS, Pendataan Potensi Desa (Podes) 2019

Tabel 4.43. Keberadaan Fasilitas/Upaya Antisipasi/Mitigasi Bencana Alam Menurut Desa/Kelurahan di Kecamatan Argomulyo, 2019

	Desa/Kelurahan	Sistem Peringatan Dini Bencana Alam	Sistem Peringatan Dini Khusus Tsunami	Perlengkapan Keselamatan
	(1)	(2)	(3)	(4)
1.	Noborejo	Tidak Ada	Bukan Wilayah Potensi Tsunami	Tidak Ada
2.	Cebongan	Tidak Ada	Bukan Wilayah Potensi Tsunami	Tidak Ada
3.	Randuacir	Tidak Ada	Bukan Wilayah Potensi Tsunami	Tidak Ada
4.	Ledok	Tidak Ada	Bukan Wilayah Potensi Tsunami	Tidak Ada
5.	Tegalrejo	Tidak Ada	Bukan Wilayah Potensi Tsunami	Tidak Ada
6.	Kumpulrejo	Tidak Ada	Bukan Wilayah Potensi Tsunami	Tidak Ada

Lanjutan Tabel 4.43.

Desa/Kelurahan		Rambu-rambu dan Jalur Evakuasi Bencana	Pembuatan, Perawatan, atau Normalisasi: Sungai, Kanal, Tanggul, Parit, Drainase, Waduk, Pantai, dll
(1)		(5)	(6)
1.	Noborejo	Tidak Ada	Tidak Ada
2.	Cebongan	Tidak Ada	Tidak Ada
3.	Randuacir	Tidak Ada	Tidak Ada
4.	Ledok	Tidak Ada	Tidak Ada
5.	Tegalrejo	Tidak Ada	Tidak Ada
6.	Kumpulrejo	Tidak Ada	Tidak Ada

Catatan:

Sumber: BPS, Pendataan Potensi Desa (Podes) 2019

Tabel 4.44 Banyaknya Embung Desa Menurut Desa/Kelurahan di Kecamatan Argomulyo, 2018 dan 2019

	Desa/Kelurahan	2018	2019
	(1)	(2)	(3)
1.	Noborejo	0	0
2.	Cebongan	0	0
3.	Randuacir	0	0
4.	Ledok	0	0
5.	Tegalrejo	0	0
6.	Kumpulrejo	0	0
Kecamatan Argomulyo		0	0

Catatan:

Sumber: BPS, Pendataan Potensi Desa (Podes) 2018 dan 2019

Tabel 4.45 Banyaknya Desa/Kelurahan yang Memiliki Kelompok Kegiatan Olahraga Menurut Jenis Olahraga dan Ketersediaan Fasilitas/Lapangan Olahraga di Kecamatan Argomulyo, 2019

Jenis Olahraga	Kondisi Fasilitas/Lapangan Olahraga			Tidak Ada Fasilitas/Lapangan Olahraga
	Baik	Rusak Sedang	Rusak Parah	
(1)	(2)	(3)	(4)	(5)
Sepak bola	5	-	-	1
Bola voli	4	-	-	2
Bulu tangkis	5	-	-	1
Bola basket	1	-	-	5
Tenis lapangan	1	-	-	5
Tenis meja	5	1	-	0
Futsal	1	-	-	5
Renang	2	-	-	4
Bela diri (pencak silat, karate, dll)	1	-	-	5
Bilyard	-	-	-	6
Pusat kebugaran (senam, fitness, aerobik, dll)	3	-	-	3
Lainnya	-	-	-	6

Catatan:

Sumber: BPS, Pendataan Potensi Desa (Podes) 2019

BAB 5

PERTANIAN



Tabel :5.1. Luas dan Produksi Budidaya Ikan Air Tawar per Kelurahan di Kecamatan Argomulyo Tahun 2019

Kelurahan	Kolam Nila		Kolam Lele	
	Luas (M ²)	Produksi (Kg)	Luas (M ²)	Produksi (Kg)
1	2	3	4	5
1. Noborejo	300	495	554	11 227
2. Cebongan	0	0	0	0
3. Randuacir	0	0	1 188	13 628
4. Ledok	0	0	32	1 860
5. Tegalrejo	0	0	180	5 661
6. Kumpulrejo	0	0	200	8 540
Jumlah	300	495	2 154	40 916

Sumber : Dinas Pertanian Kota Salatiga

Tabel :5.2. Banyaknya Petani Ikan Menurut Jenis Budidaya per Kelurahan di Kecamatan Argomulyo Tahun 2019

Kelurahan	P e t a n i		Jumlah
	Kolam Nila	Kolam Lele	
1	2	3	4
1. Noborejo	0	58	58
2. Cebongan	3	19	22
3. Randuacir	0	49	49
4. Ledok	2	16	18
5. Tegalrejo	0	20	20
6. Kumpulrejo	0	52	52
Jumlah	5	214	219

Sumber : Dinas Pertanian Kota Salatiga

Tabel :5.3.

Luas dan Produksi Pembenuhan Ikan
Per Kelurahan di Kecamatan Argomulyo Tahun 2019

Kelurahan	Luas (M ²)	Produksi (Ekor)
1	2	3
1. Noborejo	100	632 000
2. Cebongan	60	345 000
3. Randuacir	40	480 000
4. Ledok	0	0
5. Tegalrejo	80	75 000
6. Kumpulrejo	30	821 000
Jumlah	310	2 353 000

Sumber : Dinas Pertanian Kota Salatiga

Tabel :5.4.

Banyaknya Petani Menurut Jenis Pertanian
Per Kelurahan di Kecamatan Argomulyo Tahun 2019

Kelurahan	Jumlah Petani			
	Sawah	Ladang	Tegalan	Kebun
1	2	3	4	5
1. Noborejo	0	281	281	127
2. Cebongan	36	36	36	42
3. Randuacir	0	16	16	36
4. Ledok	0	329	329	0
5. Tegalrejo	0	220	220	36
6. Kumpulrejo	0	44	44	0
Jumlah	36	926	926	241

Sumber : Dinas Pertanian Kota Salatiga


Tabel :5.5. Jumlah Luas Panen (Panen Bersih) Padi dan Palawija di Kecamatan Argomulyo Tahun 2019

Bulan	Padi Sawah (ha)	Jagung (ha)	Ubi Jalar (ha)	Ubi Kayu (ha)	
1	2	3	4	5	
Januari	1,0	1,0	0,0	1,0	
Februari	0,0	0,0	0,0	0,0	
Maret	1,0	2,0	0,0	1,0	
April	1,9	0,0	0,0	0,0	
Mei	1,0	0,0	0,0	0,0	
Juni	1,0	0,0	0,0	0,0	
Juli	1,0	0,0	0,0	10,0	
Agustus	1,9	0,0	0,0	11,0	
September	1,0	0,0	0,0	3,0	
Oktober	1,0	1,9	0,0	3,0	
November	0,0	1,0	0,0	0,0	
Desember	0,0	0,0	0,0	0,0	
Jumlah	2019	10,8	5,9	0,0	29,0
	2018	10,9	19,0	0,0	28,9

Sumber : BPS Kota Salatiga

BAB 6

INDUSTRI



<https://salatigakota.bps.go.id>

Tabel :6.1. Banyaknya Perusahaan Industri dan Tenaga Kerja per Kelurahan di Kecamatan Argomulyo Tahun 2017–2019

Kelurahan	Unit Usaha			Tenaga Kerja		
	2017	2018	2019	2017	2018	2019
1	2	3	4	5	6	7
1. Noborejo	57	58	58	922	939	937
2. Cebongan	53	53	54	342	406	407
3. Randuacir	41	42	42	151	151	134
4. Ledok	35	35	35	5 056	5 056	5 056
5. Tegalrejo	52	51	52	189	190	179
6. Kumpulrejo	65	65	65	152	152	152
Jumlah	303	304	306	6 812	6 894	6 865

Sumber : Dinas Perindustrian dan Tenaga Kerja Kota Salatiga

Tabel :6.2. Banyaknya Investasi dan Nilai Produksi Perusahaan Industri per Kelurahan di Kecamatan Argomulyo Tahun 2017–2019

Kelurahan	Investasi (Jutaan Rupiah)			Nilai Produksi (Jutaan Rupiah)		
	2017	2018	2019	2017	2018	2019
1	2	3	4	5	6	7
1. Noborejo	182 596	182 796	182 796	518 260	518 980	1 194
2. Cebongan	2 350	2 530	3 184	10 060	10 060	97 006
3. Randuacir	3 702	6 702	3 702	1 194	1 194	1 194
4. Ledok	693 631	693 631	693 631	8 685 320	8 685 320	8 685 320
5. Tegalrejo	385	385	406	2076	2 076	2 676
6. Kumpulrejo	438	438	438	164	164	164
Jumlah	883 282	886 482	884 157	9 217 074	9 217 794	8 787 554

Sumber : Dinas Perindustrian dan Tenaga Kerja Kota Salatiga

Tabel :6.3. Banyaknya Perusahaan Industri Kecil dan Menengah, Tenaga Kerja dan Investasi per Kelurahan di Kecamatan Argomulyo Tahun 2019

Kelurahan	Jumlah Usaha	Tenaga Kerja	Investasi (Jutaan Rupiah)	
1	2	3	4	
1. Noborejo	58	937	182 796	
2. Cebongan	54	407	3 184	
3. Randuacir	42	134	3 702	
4. Ledok	35	5 056	693 631	
5. Tegalrejo	52	175	406	
6. Kumpulrejo	65	65	438	
Jumlah	2019	306	6 865	884 157
	2018	304	6 796	883 482
	2017	303	6 812	883 282

Sumber : Dinas Perindustrian dan Tenaga Kerja Kota Salatiga

Tabel 6.4 Banyaknya Keluarga Menurut Desa/Kelurahan dan Jenis Pengguna Listrik di Kecamatan Argomulyo, 2019

	Desa/Kelurahan	Pengguna Listrik			Bukan Pengguna Listrik
		PLN	Non PLN	Jumlah	
	(1)	(2)	(3)	(4)	(5)
1.	Noborejo	2 225	0	2 225	0
2.	Cebongan	1 663	0	1 663	0
3.	Randuacir	2 009	0	2 009	0
4.	Ledok	3 699	0	3 699	0
5.	Tegalrejo	4 694	0	4 694	0
6.	Kumpulrejo	2 853	0	2 853	0
	Kec. Argomulyo	17 143	0	17 143	0

Catatan:

Sumber: BPS, Pendataan Potensi Desa (Podes) 2019

Tabel 6.5 Banyaknya Desa/Kelurahan Menurut Keberadaan Penerangan Jalan Utama Desa/Kelurahan di Kecamatan Argomulyo, 2014, 2018, dan 2019

Penerangan Jalan Utama	2014	2018	2019
(1)	(2)	(3)	(4)
Sumber Penerangan Jalan Utama			
Listrik Pemerintah	6	6	6
Listrik Non Pemerintah	-	-	-
Non Listrik	-	-	-

Catatan:

Sumber: BPS, Pendataan Potensi Desa (Podes) 2014,2018, dan 2019

Tabel :7.1. Jumlah Pedagang dan Luasan Pasar yang Berada di Kecamatan Argomulyo Tahun 2019

Nama Pasar	Pedagang Los	Pedagang Kios	Luasan (M ²)
1	2	3	4
1. Pasar Melati	40	20	2 000
2. Pasar Kembang	3	3	1 500
Jumlah	43	23	3 500

Sumber : Koordinator Statistik Kecamatan Argomulyo

Tabel :7.2. Banyaknya Sarana Perdagangan Menurut Jenisnya Per Kelurahan di Kecamatan Argomulyo Tahun 2019

Kelurahan	Pasar	Komplek Pertokoan/ Kios	Mini Market
1	2	3	4
1. Noborejo	1	0	0
2. Cebongan	0	0	4
3. Randuacir	1	0	0
4. Ledok	0	0	2
5. Tegalrejo	0	0	4
6. Kumpulrejo	0	0	1
Jumlah	2	0	11

Sumber: Koordinator Statistik Kecamatan Argomulyo

Tabel :7.3. Banyaknya Fasilitas Lembaga Keuangan Menurut Jenisnya Per Kelurahan di Kecamatan Argomulyo Tahun 2019

Kelurahan	Perbankan		Pegadaian	Asuransi
	Konvensional	Syariah/ Unit Syariah		
1	2	3	4	5
1. Noborejo	0	0	0	0
2. Cebongan	1	0	0	0
3. Randuacir	0	0	0	0
4. Ledok	0	0	0	0
5. Tegalrejo	0	0	0	0
6. Kumpulrejo	0	0	0	0
Jumlah	1	0	0	0

Sumber: Koordinator Statistik Kecamatan Argomulyo

Tabel :7.4. Banyaknya Perguliran Dana Kepada Koperasi, Pra Koperasi dan UMKM di Kelurahan Se Kecamatan Argomulyo Tahun 2019

Kelurahan	Jumlah Koperasi/ Kelompok	Dana Digulirkan (Juta Rupiah)
1	2	3
1. Noborejo	1	4
2. Cebongan	0	145
3. Randuacir	1	70
4. Ledok	1	100
5. Tegalrejo	2	60
6. Kumpulrejo	0	0
Jumlah	5	234

Sumber : Koordinator Statistik Kecamatan Argomulyo

Tabel 7.5 Banyaknya Koperasi yang Masih Aktif Menurut Desa / Kelurahan dan Jenis Koperasi di Kecamatan Argomulyo, 2019

	Desa/Kelurahan	Koperasi Unit desa (KUD)	Koperasi Industri Kecil dan Kerajinan Rakyat (Kopinkra)	Koperasi Simpan Pinjam (Kospin)	Koperasi Lainnya
	(1)	(2)	(3)	(4)	(5)
1.	Noborejo	0	0	3	1
2.	Cebongan	0	0	2	2
3.	Randuacir	1	0	1	2
4.	Ledok	0	0	5	4
5.	Tegalrejo	0	0	9	2
6.	Kumpulrejo	0	0	1	1
Kecamatan Argomulyo		1	0	21	12

Catatan:

Sumber: BPS, Pendataan Potensi Desa (Podes) 2019

BAB 8

TRANSPORTASI



Tabel : 8.1. Banyaknya Lokasi Parkir dan Petugas Parkir per Kelurahan di Kecamatan Argomulyo Tahun 2017 - 2019

Kelurahan	Lokasi Parkir			Petugas Parkir		
	2017*	2018	2019	2017*	2018	2019
1	2	3	4	5	6	7
1. Noborejo	0	0	0	0	0	0
2. Cebongan	0	0	0	0	0	0
3. Randuacir	0	0	0	0	0	0
4. Ledok	0	1	1	0	2	2
5. Tegalrejo	0	0	0	0	0	0
6. Kumpulrejo	0	0	0	0	0	0
Jumlah	0	1	1	0	2	2

Sumber : Dinas Perhubungan Kota Salatiga.

* Tahun 2017 tidak menampilkan data Banyaknya Lokasi Parkir per Kelurahan di Kecamatan Argomulyo.

Tabel : 8.2. Banyaknya Pendapatan Parkir (Ribuan Rupiah)
per Kelurahan di Kecamatan Argomulyo Tahun 2016 – 2019

Kelurahan	T a h u n			
	2016*	2017*	2018	2019
1	2	3	4	5
1. Noborejo	0	0	0	
2. Cebongan	0	0	0	
3. Randuacir	0	0	0	
4. Ledok	0	0	10 220	
5. Tegalrejo	0	0	0	
6. Kumpulrejo	0	0	0	
Jumlah	0	0	10 220	

Sumber : Dinas Perhubungan Kota Salatiga

* Tahun 2016 dan 2017 tidak menampilkan data Banyaknya Pendapatan Parkir (Ribuan Rupiah) per Kelurahan di Kecamatan Argomulyo.

Tabel 8.3 Sarana Transportasi Antar Desa/Kelurahan Menurut Desa/Kelurahan di Kecamatan Argomulyo, 2019

	Desa/Kelurahan	Jenis Transportasi	Keberadaan Angkutan Umum
	(1)	(2)	(3)
1.	Noborejo	Darat	Ada, dengan trayek tetap
2.	Cebongan	Darat	Ada, dengan trayek tetap
3.	Randuacir	Darat	Ada, dengan trayek tetap
4.	Ledok	Darat	Ada, dengan trayek tetap
5.	Tegalrejo	Darat	Ada, dengan trayek tetap
6.	Kumpulrejo	Darat	Ada, dengan trayek tetap

Catatan:

Sumber: BPS, Pendataan Potensi Desa (Podes) 2019

Tabel 8.4 Kondisi Jalan Darat Antar Desa/Kelurahan Menurut Desa/Kelurahan di Kecamatan ARGOMULYO, 2019

	Desa/Kelurahan	Jenis Permukaan Jalan	Dapat Dilalui Kendaraan Bermotor Roda 4 atau Lebih
	(1)	(2)	(3)
1.	Noborejo	Aspal/Beton	Sepanjang tahun
2.	Cebongan	Aspal/Beton	Sepanjang tahun
3.	Randuacir	Aspal/Beton	Sepanjang tahun
4.	Ledok	Aspal/Beton	Sepanjang tahun
5.	Tegalrejo	Aspal/Beton	Sepanjang tahun
6.	Kumpulrejo	Aspal/Beton	Sepanjang tahun

Catatan:

Sumber: BPS, Pendataan Potensi Desa (Podes) 2019

Tabel 8.5 Keberadaan Kantor Pos/Pos Pembantu/Rumah Pos dan Perusahaan/Agen Jasa Ekspedisi Swasta Menurut Desa/Kelurahan di Kecamatan ARGOMULYO, 2019

	Desa/Kelurahan	Kantor Pos/Pos Pembantu/Rumah Pos	Perusahaan/Agen Jasa Ekspedisi Swasta
	(1)	(2)	(3)
1.	Noborejo	Tidak Ada	Tidak Ada
2.	Cebongan	Beroperasi	Beroperasi
3.	Randuacir	Tidak Ada	Tidak Ada
4.	Ledok	Tidak Ada	Tidak Ada
5.	Tegalrejo	Beroperasi	Beroperasi
6.	Kumpulrejo	Tidak Ada	Tidak Beroperasi

Catatan:

Sumber: BPS, Pendataan Potensi Desa (Podes) 2019

Tabel 8.6 Jumlah Menara dan Operator Layanan Komunikasi Telepon Seluler Serta Kondisi Sinyal Telepon Seluler Menurut Desa/Kelurahan di Kecamatan Argomulyo, 2019

	Desa/Kelurahan	Jumlah Menara Telepon Seluler (BTS)	Jumlah Operator Layanan Komunikasi Telepon Seluler Yang Menjangkau di Desa/Kelurahan	Kondisi Sinyal Telepon Seluler di Sebagian Besar Wilayah Desa/Kelurahan
	(1)	(2)	(3)	(4)
1.	Noborejo	1	6	Kuat
2.	Cebongan	1	6	Kuat
3.	Randuacir	1	6	Kuat
4.	Ledok	3	6	Sangat Kuat
5.	Tegalrejo	4	6	Kuat
6.	Kumpulrejo	5	6	Kuat
Kecamatan Argomulyo				

Catatan:

Sumber: BPS, Pendataan Potensi Desa (Podes) 2019

BAB 9

HOTEL DAN JASA

AKOMODASI

<https://salatigakota.bps.go.id>



Tabel : 9.1. Banyaknya Hotel dan Jasa Akomodasi per Kelurahan di Kecamatan Argomulyo Tahun 2019

Kelurahan	Hotel/Jasa Akomodasi Lainnya	Jumlah Kamar	Jumlah Tempat Tidur
1	2	3	4
1. Noborejo	0	0	0
2. Cebongan	3	123	311
3. Randuacir	0	0	0
4. Ledok	2	210	349
5. Tegalrejo	0	0	0
6. Kumpulrejo	1	70	250
Jumlah	6	403	910

Sumber : BPS Kota Salatiga. (VHTL)

Tabel : 9.2. Jumlah Tamu Asing dan Domestik Yang Menginap Pada Hotel dan Jasa Akomodasi di Kecamatan Argomulyo Tahun 2018^{*)}

Kelurahan	Tamu Asing	Tamu Domestik	Jumlah
1	2	3	4
1. Noborejo	0	0	0
2. Cebongan	2	25 044	25 046
3. Randuacir	0	0	0
4. Ledok	2 348	72 053	74 401
5. Tegalrejo	0	0	0
6. Kumpulrejo	183	27 169	27 352
Jumlah	2 533	124 266	126 799

Sumber : BPS Kota Salatiga. (VHTL)

*) data tahun 2019 tidak tersedia

Tabel : 9.3. Jumlah Tenaga Kerja Dirinci Menurut Jenis Kelamin Pada Hotel dan Jasa Akomodasi di Kecamatan Argomulyo Tahun 2019

Kelurahan	Laki-Laki	Perempuan	Jumlah
1	2	3	4
1. Noborejo	0	0	0
2. Cebongan	25	7	0
3. Randuacir	0	0	0
4. Ledok	150	45	45
5. Tegalrejo	0	0	0
6. Kumpulrejo	66	10	76
Jumlah	241	62	121

Sumber : BPS Kota Salatiga. (VHTL)

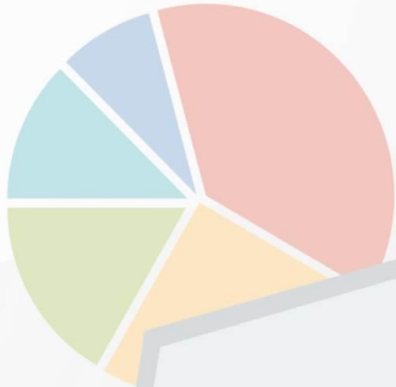
Tabel : 9.4. Jumlah Tenaga Kerja Dirinci Menurut Pendidikan Pada Hotel dan Jasa Akomodasi di Kecamatan Argomulyo Tahun 2019

Kelurahan	< SLTP	SLTA	D III	≥ S1	Jumlah
1	2	3	4	5	6
1. Noborejo	0	0	0	0	0
2. Cebongan	11	20	0	1	32
3. Randuacir	0	0	0	0	0
4. Ledok	6	72	67	40	185
5. Tegalrejo	0	0	0	0	0
6. Kumpulrejo	1	58	0	17	76
Jumlah	18	150	67	58	293

Sumber : BPS Kota Salatiga. (VHTL)

BAB 10

KEUANGAN



<https://salatigakota.bps.go.id>



Tabel :10.1. Target dan Realisasi Penerimaan Pajak Bumi dan Bangunan per Kelurahan di Kecamatan Argomulyo Tahun 2019

Kelurahan	T a h u n 2 0 1 9			
	Pokok Baku	Realisasi Wajib Pajak	Persentase (%)	
1	2	3	4	
1. Noborejo	452 269 077	327 892 760	72,50	
2. Cebongan	352 565 174	261 005 008	74,03	
3. Randuacir	199 862 546	119 433 638	59,76	
4. Ledok	728 845 848	620 686 198	85,16	
5. Tegalrejo	349 164 712	203 516 808	58,29	
6. Kumpulrejo	243 980 336	122 196 187	50,08	
Jumlah	2019	2 326 687 693	1 654 730 599	71,12
	2018	2 265 847 934	1 654 730 599	73,03

Sumber : Badan Keuangan Daerah Kota Salatiga

Tabel :10.2. Target dan Realisasi Wajib Pajak Bumi dan Bangunan per Kelurahan di Kecamatan Argomulyo Tahun 2019

Kelurahan	Tahun 2019		
	Target Wajib Pajak	Realisasi Wajib Pajak	Persentase (%)
1	2	3	4
1. Noborejo	3 701	1 393	37,64
2. Cebongan	1 601	991	61,90
3. Randuacir	4 076	2 371	58,17
4. Ledok	3 611	2 202	60,98
5. Tegalrejo	3 892	2 200	56,53
6. Kumpulrejo	4 355	2 357	54,12
Jumlah	20 606	11 514	54,22
	2018	19 820	58,09

Sumber : Badan Keuangan Daerah Kota Salatiga

Tabel 10.3

Banyaknya Sarana dan Prasarana Ekonomi Menurut
Desa/Kelurahan dan Jenisnya di Kecamatan Argomulyo, 2019

	Desa/Kelurahan	Kelompok Pertokoan	Pasar dengan Bangunan Permanen	Pasar dengan Bangunan Semi Permanen	Pasar Tanpa Bangunan
	(1)	(2)	(3)	(4)	(5)
1.	Noborejo	0	1	1	0
2.	Cebongan	0	0	0	0
3.	Randuacir	1	0	1	0
4.	Ledok	0	0	0	0
5.	Tegalrejo	0	0	0	0
6.	Kumpulrejo	0	0	0	0
	Kecamatan Argomulyo	1	1	2	0

Lanjutan Tabel
10.3

Desa/Kelurahan	Minimarket/ Swalayan ¹	Toko/Warung Kelontong	Restoran/ Rumah Makan
(1)	(6)	(7)	(8)
1. Noborejo	0	82	2
2. Cebongan	4	169	3
3. Randuacir	0	241	0
4. Ledok	2	115	4
5. Tegalrejo	3	342	0
6. Kumpulrejo	0	285	2
Kecamatan Argomulyo	9	1 234	11

Lanjutan Tabel 10.3

Desa/Kelurahan	Warung/ Kedai Makanan	Hotel	Hostel/Motel/ Losmen/Wisma
(1)	(9)	(10)	(11)
1. Noborejo	29	0	0
2. Cebongan	50	2	1
3. Randuacir	42	0	0
4. Ledok	43	1	0
5. Tegalrejo	75	1	0
6. Kumpulrejo	21	1	0
Kecamatan Argomulyo	260	5	1

Catatan: ¹ yang memiliki luas < 400 m²

Sumber: BPS, Pendataan Potensi Desa (Podes) 2019

Tabel 10.4 Banyaknya Sarana Lembaga Keuangan Yang Beroperasi Menurut Desa/Kelurahan dan Jenisnya di Kecamatan Argomulyo, 2019

	Desa/Kelurahan	Bank Umum Pemerintah	Bank Umum Swasta	Bank Perkreditan Rakyat
	(1)	(2)	(3)	(4)
1.	Noborejo	0	0	1,00
2.	Cebongan	1	1	1,00
3.	Randuacir	0	0	0,00
4.	Ledok	0	0	0,00
5.	Tegalrejo	0	0	0,00
6.	Kumpulrejo	0	0	0,00
Kecamatan Argomulyo				

Catatan:

Sumber: BPS, Pendataan Potensi Desa (Podes) 2019

DATA

MENCERDASKAN BANGSA



**BADAN PUSAT STATISTIK
KOTA SALATIGA**

Jl. Hasanudin Km 1, Kel. Dukuh, Salatiga
Telp/Faks : (0298) 326319
E-mail : bps3373@bps.go.id
Homepage : <https://salatigakota.bps.go.id>

