

# KECAMATAN MERAUKE DALAM ANGKA MERAUKE SUBDISTRICT IN FIGURES 2023

<https://meraukekab.bps.go.id>



**BADAN PUSAT STATISTIK  
KABUPATEN MERAUKE  
BPS-STATISTICS OF MERAUKE REGENCY**

**KECAMATAN MERAUKE  
DALAM ANGKA  
MERAUKE SUBDISTRICT  
IN FIGURES  
2023**

<https://meraukekab.bps.go.id>

**KECAMATAN MERAUKE DALAM ANGKA**  
***Merauke Subdistrict in Figures***  
**2023**

ISSN: ...

No. Publikasi/*Publication Number*: ...

Katalog /*Catalog*:1102001.9401040

Ukuran Buku/*Book Size*: 14,8 cm x 21 cm

Jumlah Halaman/*Number of Pages* : xxiv + 45 hal/*pages*

Naskah/*Manuscript*:

BPS Kabupaten Merauke

*BPS-Statistics of Merauke Regency*

Penyunting/*Editor*:

BPS Kabupaten Merauke

*BPS-Statistics of Merauke Regency*

Desain Kover/*Cover Design*:

BPS Kabupaten Merauke

*BPS-Statistics of Merauke Regency*

Ilustrasi Kover/*Cover Illustration*:

.....

Diterbitkan oleh/*Published by*:

©BPS Kabupaten Merauke/*BPS-Statistics of Merauke Regency*

Dicetak oleh/*Printed by*:

...

Dilarang mengumumkan, mendistribusikan, mengomunikasikan, dan/atau menggandakan sebagian atau seluruh isi buku ini untuk tujuan komersil tanpa izin tertulis dari Badan Pusat Statistik Kabupaten Merauke.

*Prohibited to announce, distribute, communicate, and/or copy part or all of this book for commercial purpose without permission from BPS-Statistics Indonesia of Merauke Regency.*

**TIM PENYUSUN/TEAM MEMBERS**

**Pengarah/Director**

Cendana Murti Nuryana Sri Hapsara

**Penanggung Jawab/Persons in Charge**

Cendana Murti Nuryana Sri Hapsara

**Penyunting/Editors**

BPS Kabupaten Merauke

**Pengolah Data dan Penulis Naskah/Data Processor and Writers**

Irvan Zainuddin, SE

**Penata Letak/Layout Designers**

Irvan Zainuddin, SE

<https://merauke.ab.bps.go.id>



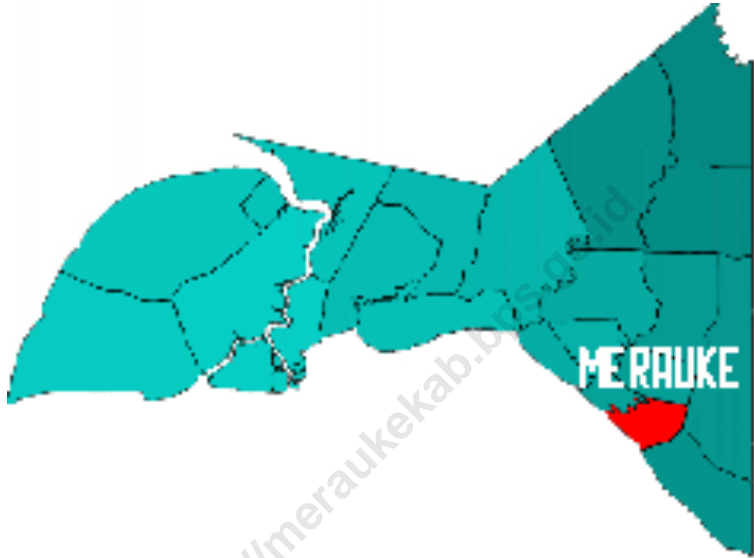
## **KONTRIBUTOR DATA/DATA CONTRIBUTORS**

1. Kementerian Agama/*Ministry of Religious Affair*
2. Kementerian Pendidikan dan Kebudayaan/*Ministry of Education and Culture*
3. Badan Meteorologi Klimatologi dan Geofisika/*Meteorological, Climatology, and Geophysical Agency*
4. Badan Pusat Statistik/*BPS-Statistics Indonesia*
5. Dinas Kependudukan dan Pencatatan Sipil Kabupaten Merauke
6. Dinas Tanaman Pangan, Hortikultura dan Perkebunan Kabupaten Merauke

<https://meraukekab.bps.go.id>



**PETA WILAYAH DISTRIK MERAUKE**  
**MAP OF MERAUKE SUBDISTRICT**







**KEPALA BPS KABUPATEN MERAUKE**  
**CHIEF STATISTICIAN OF MERAUKE REGENCY**



**CENDANA MURTI NURYANA SRI HAPSARA, S.ST**





## KATA PENGANTAR

Distrik Dalam Angka merupakan publikasi tahunan yang diterbitkan oleh Badan Pusat Statistik Kabupaten Merauke. Publikasi ini menyajikan berbagai macam data seperti keadaan geografi, pemerintahan, kependudukan, sosial, pertanian, energi, perdagangan, dan transportasi.

Publikasi ini dapat terwujud berkat kerja sama dan bantuan dari berbagai pihak baik instansi pemerintah maupun swasta. Kepada semua pihak yang telah memberikan bantuan disampaikan penghargaan dan terima kasih yang sebesar-besarnya.

Kami menyadari bahwa publikasi ini belum sepenuhnya memenuhi harapan pengguna data, namun kiranya dapat bermanfaat bagi setiap pengguna untuk berbagai keperluan.

Kami mengharapkan tanggapan dan saran yang bersifat membangun untuk perbaikan selanjutnya.

Merauke , September 2023  
Kepala BPS  
Kabupaten Merauke

**CENDANA MURTI NURYANA SRI HAPSARA,S.ST**



## **PREFACE**

Distrik Dalam Angka merupakan publikasi tahunan yang diterbitkan oleh Badan Pusat Statistik Kabupaten Merauke. Publikasi ini menyajikan berbagai macam data seperti keadaan geografi, pemerintahan, kependudukan, sosial, pertanian, energi, perdagangan, dan transportasi.

Publikasi ini dapat terwujud berkat kerja sama dan bantuan dari berbagai pihak baik instansi pemerintah maupun swasta. Kepada semua pihak yang telah memberikan bantuan disampaikan penghargaan dan terima kasih yang sebesar-besarnya.

Kami menyadari bahwa publikasi ini belum sepenuhnya memenuhi harapan pengguna data, namun kiranya dapat bermanfaat bagi setiap pengguna untuk berbagai keperluan.

Kami mengharapkan tanggapan dan saran yang bersifat membangun untuk perbaikan selanjutnya.

Merauke , September 2023  
Kepala BPS  
Kabupaten Merauke

**CENDANA MURTI NURYANA SRI HAPSARA,S.ST**

## DAFTAR ISI/CONTENTS

	Halaman <i>Page</i>
Kata Pengantar .....	xi
Preface .....	xii
Daftar Isi/ <b>Contents</b> .....	xiii
Daftar Tabel/ <b>List of Tables</b> .....	xv
Daftar Gambar/ <b>List of Figures</b> .....	xxi
Penjelasan Umum/ <b>Explanatory Notes</b> .....	xxiii
Daftar Singkatan/ <b>List of Abbreviation</b> .....	xxv
1. Geografi dan Iklim/ <i>Geography and Climate</i> .....	1
2. Pemerintahan/ <i>Government</i> .....	9
3. Penduduk/ <i>Population</i> .....	17
4. Sosial dan Kesejahteraan Rakyat/ <i>Social and Welfare</i> .....	25
5. Pertanian/ <i>Agriculture</i> .....	35



## DAFTAR TABEL/LIST OF TABLES

	Halaman Page
<b>1. GEOGRAFI DAN IKLIM/GEOGRAPHY AND CLIMATE</b>	
<b>1.1 KEADAAN GEOGRAFI GEOGRAPHY CONDITION</b>	
1.0.1 Luas Daerah Menurut Desa/Kelurahan di Kecamatan Merauke, 2022 <i>Total Area by Villages/Kelurahan in Merauke Subdistrict, 2022 .....</i>	5
1.0.2 Jarak ke Ibukota Kecamatan dan Ibukota Kabupaten/Kota Menurut Desa/Kelurahan di Kecamatan Merauke (km), 2022 <i>Distance to the Subdistrict Capital and Regency/Municipal Capital by Villages/Kelurahan in Merauke Subdistrict (km), 2022.....</i>	6
<b>1.1 KEADAAN IKLIM CLIMATE CONDITION</b>	
1.0.3 Pengamatan Unsur Iklim Menurut Bulan di Stasiun Merauke, 2022 <i>Observation of Climate Elements by Month at Merauke Station, 2022</i>	7
<b>2. PEMERINTAHAN/GOVERNMENT</b>	
<b>1.1 WILAYAH ADMINISTRATIF ADMINISTRATIVE AREA</b>	
2.0.1 Jumlah Rukun Warga (RW) dan Rukun Tetangga (RT) Menurut Desa/Kelurahan di Kecamatan Merauke, 2022 <i>Number of Rukun Warga and Rukun Tetangga by Villages/ Kelurahan in Merauke Subdistrict, 2022.....</i>	13
<b>1.1 SUMBER DAYA MANUSIA HUMAN RESOURCES</b>	
2.0.2 Jumlah Pegawai Negeri Sipil Menurut Pemerintah Daerah dan Jenis Kelamin, 2022 <i>Number of Civil Servants by Local Government and Sex, 2022 .....</i>	14
2.0.3 Jumlah Pegawai Negeri Sipil Pemerintah Daerah Kecamatan Merauke Menurut Tingkat Pendidikan dan Jenis Kelamin, 2022 <i>Number of Civil Servants of Mewrauke District Government by Educational Level and Sex, 2022 .....</i>	15



**3. PENDUDUK/POPULATION**

3.1	Penduduk, Distribusi Persentase Penduduk, Kepadatan Penduduk, Rasio Jenis Kelamin Penduduk Menurut Desa/Kelurahan di Kecamatan Merauke, 2022 <i>Population, Percentage Distribution of Population, Population Density, and Population Sex Ratio by Villages/Kelurahan in Merauke Subdistrict, 2022</i> .....	22
3.2	Jumlah Penduduk Menurut Kelompok Umur dan Jenis Kelamin di Kecamatan Merauke, 2022 <i>Population by Age Groups and Sex in Merauke Subdistrict, 2022</i> .....	24

**4. SOSIAL DAN KESEJAHTERAAN RAKYAT/SOCIAL AND WELFARE**

**1.1 PENDIDIKAN  
EDUCATION**

4.2.1	Banyaknya Desa <sup>1</sup> /Kelurahan yang Memiliki Fasilitas Sekolah Menurut Tingkat Pendidikan di Kecamatan Merauke, 2020–2022 <i>Number of Villages<sup>1</sup>/Kelurahan Having Educational Facilities by Educational Level in Merauke Subdistrict, 2020–2022</i> .....	29
4.2.2	Jumlah Sekolah Menurut Tingkat Pendidikan di Kecamatan Merauke, 2021/2022 dan 2022/2023 <i>Number of Schools by Educational Level in Merauke Subdistrict, 2021/2022 and 2022/2023</i> .....	30
4.2.3	Jumlah Guru Menurut Tingkat Pendidikan di Kecamatan Merauke, 2021/2022 dan 2022/2023 <i>Number of Teachers by Educational Level in Merauke Subdistrict, 2021/2022 and 2022/2023</i> .....	31
4.2.4	Jumlah Murid Menurut Tingkat Pendidikan di Kecamatan Merauke, 2021/2022 dan 2022/2023 <i>Number of Pupils by Educational Level in Merauke Subdistrict, 2021/2022 and 2022/2023</i> .....	32

**1.1 KESEHATAN  
HEALTH**

4.2.5	Banyaknya Desa <sup>1</sup> /Kelurahan yang Memiliki Sarana Kesehatan Menurut Jenis Sarana Kesehatan di Kecamatan Merauke, 2020–2022	
-------	--	--

	<i>Number of Villages<sup>1</sup>/Kelurahan Health Facilities by Type of Health Facilities in Merauke Subdistrict, 2020–2022 .....</i>	33
<b>1.1</b>	<b>AGAMA DAN SOSIAL LAINNYA</b>	
	<b>RELIGION AND OTHER SOCIAL AFFAIRS</b>	
4.2.6	Jumlah Tempat Peribadatan Menurut Desa/ Kelurahan di Kecamatan Merauke, 2022 <i>Number of Worship Places by Villages/Kelurahan in Merauke Subdistrict, 2022 .....</i>	34
<b>5.</b>	<b>PERTANIAN/AGRICULTURE</b>	
5.1	Luas Panen Tanaman Sayuran dan Buah-buahan Semusim Menurut Jenis Tanaman di Kecamatan Merauke (ha), 2019–2022 <i>Harvested Area of Seasonal Vegetables and Fruits by Kind of Plant in Merauke Subdistrict (ha), 2019–2022 .....</i>	38
5.2	Produksi Tanaman Sayuran dan Buah-buahan Semusim Menurut Jenis Tanaman di Kecamatan Merauke (kuintal), 2019–2022 <i>Production of Seasonal Vegetables and Fruits by Kind of Plant in Merauke Subdistrict (quintal), 2019–2022 .....</i>	39
5.3	Luas Panen Tanaman Biofarmaka Menurut Jenis Tanaman di Kecamatan Merauke (m <sup>2</sup> ), 2019–2022 <i>Harvested Area of Medicinal Plants by Kind of Plant in Merauke Subdistrict (m<sup>2</sup>), 2019–2022.....</i>	40
5.4	Produksi Tanaman Biofarmaka Menurut Jenis Tanaman di Kecamatan Merauke (kg), 2019–2022 <i>Production of Medicinal Plants by Kind of Plant in Merauke Subdistrict (kg), 2019–2022 .....</i>	41
5.5	Luas Panen Tanaman Hias Menurut Jenis Tanaman di Kecamatan Merauke (m <sup>2</sup> ), 2019–2022 <i>Harvested Area of Ornamental Plants by Kind of Plant in Merauke Subdistrict (m<sup>2</sup>), 2019–2022.....</i>	42
5.6	Produksi Tanaman Hias Menurut Jenis Tanaman di Kecamatan Merauke (tangkai), 2019–2022 <i>Production of Ornamental Plants by Kind of Plant n Merauke Subdistrict (stalks), 2019–2022 .....</i>	43

5.7	Produksi Buah-Buahan dan Sayuran Tahunan Menurut Jenis Tanaman di Kecamatan Merauke (kuintal), 2019–2022 <i>Production of Annual Fruits and Vegetables by Kind of Plant in Merauke Subdistrict (quintal), 2019–2022.....</i>	44
-----	---	----

<https://meraukekab.bps.go.id>

## DAFTAR GAMBAR/LIST OF FIGURES

	Halaman Page	
1.1	Gambar grafik Jarak Desa/Kampung ke Ibukota Kecamatan	
2.1	Grafik Jumlah Rukun Warga (RW) dan Rukun Tetangga (RT) Menurut Desa/Kelurahan di Kecamatan Merauke, 2022 ..... .....	12
3.1	Grafik Penduduk Menurut Jenis Kelamin Desa/ Kelurahan di Kecamatan Merauke, 2022 ..... ..... .....	20
3.2	Grafik Persentase Penduduk Menurut Desa/ Kelurahan di Kecamatan Merauke, 2022 ..... .....	21
4.1	Jumlah Sekolah Menurut Tingkat Pendidikan di Kecamatan Merauke 2022/2023 ..... .....	28

<https://meraukekab.bps.go.id>

## PENJELASAN UMUM/EXPLANATORY NOTES

Tanda-tanda, satuan-satuan, dan lain-lainnya yang digunakan dalam publikasi ini adalah sebagai berikut:

*Symbols, measurement units, and acronyms which are used in this publication, are as follows:*

### 1. TANDA-TANDA/SYMBOLS

Data tidak tersedia/ <i>Data not available</i> .....	: ...
Tidak ada atau nol / <i>Null or zero</i> .....	: -
Data dapat diabaikan/ <i>Data negligible</i> .....	: 0
Tanda decimal/ <i>Decimal point</i> .....	: ,
Data tidak dapat ditampilkan/ <i>Not applicable</i> .....	: NA
Angka estimasi/ <i>Estimated figures</i> .....	: e
Angka diperbaiki/ <i>Revised figures</i> .....	: r
Angka sementara/ <i>Preliminary figures</i> .....	: x
Angka sangat sementara/ <i>Very preliminary figures</i> .....	: xx
Angka sangat sangat sementara/ <i>Very very preliminary figures</i> .....	: xxx

### 2. SATUAN/UNITS

barel/ <i>barrel</i> .....	: 158,99 liter/ <i>litres</i> = 1/6,2898 m <sup>3</sup>
hektar (ha)/ <i>hectare (ha)</i> .....	: 10 000 m <sup>2</sup>
kilometer (km)/ <i>kilometres (km)</i> .....	: 1 000 meter/ <i>meters (m)</i>
knot/ <i>knot</i> .....	: 1,8523 km/jam ( <i>km/hour</i> )
kuintal/ <i>quintal</i> .....	: 100 kg
KWh .....	: 1 000 Watt hour
MWh .....	: 1 000 KWh
liter (untuk beras)/ <i>litre (for rice)</i> .....	: 0,80 kg
MMSCF .....	: 1/35,3 m <sup>3</sup>
metrik ton (m.ton)/ <i>metric ton (m. ton)</i> .....	: 0,98421 long ton = 1 000 kg
ons/ <i>ounce</i> .....	: 28,31 gram/ <i>grams</i>
ton .....	: 1 000 kg

Satuan lain: buah, dus, butir, helai/lembar, kaleng, batang, pulsa, ton kilometer (ton-km), jam, menit, persen (%).

*Other units: unit, pack, pieces, sheet, tin, pulse, ton-kilometres(ton-km), hour, minute, percent (%).*

Perbedaan angka di belakang koma disebabkan oleh pembulatan angka.

*The difference in decimal numbers is caused by rounding.*



## DAFTAR SINGKATAN/LIST OF ABBREVIATION

SI	: Stasiun Iklim/ <i>Climate Station</i>
SMPK	: Stasiun Meterologi Pertanian Khusus/ <i>Special Agricultural Meteorological Station</i>
t.t	: Tempat tidur/ <i>Bed</i>
BCG	: Bacillus Calmette Guerin
DPT	: Difteri, Pertusis, Tetanus/ <i>Diphtheria, Tetanus, and Pertussis</i>
TT	: Tetanus Toxoid
IOT	: Industri Obat Tradisional/ <i>Traditional Medicine Industry</i>
IKOT	: Industri Kecil Obat Tradisional/ <i>Traditional Medicine Small Industry</i>
Alkes	: Alat kesehatan/ <i>Health Kits</i>
PKRT	: Perbekalan Kesehatan Rumah tangga/ <i>Household Health Logistics</i>
Kompl	: Komplemen/ <i>Complement</i>
IRTP	: Industri Pangan Produksi Rumah Tangga/ <i>Foods Home Industry</i>
PBF	: Pedagang Besar Farmasi/ <i>Pharmacy Whole-seller</i>
GFK	: Gudang Farmasi Kab/Kota/Regency/ <i>Municipality Pharmacy Warehouse</i>
RB	: Rumah Bersalin/ <i>Delivery House</i>
Pustu	: Puskesmas pembantu/ <i>Auxiliary Public Health Center</i>
BP	: Balai Pengobatan/ <i>Polyclinic</i>
TPS	: Tempat Pembuangan Sampah Sementara / <i>landfill</i>
Jamkesmas	: Jaminan kesehatan masyarakat miskin/ <i>Poor public health insurance</i>
PJKMU	: Program Jaminan Kesehatan Masyarakat Umum/ <i>General Public Health Insurance Program</i>
SIUP	: Surat Ijin Usaha Perdagangan/ <i>Trading Permission Letter</i>
TDP	: Tanda Daftar Perusahaan/ <i>Company Registration Identity</i>
API	: Angka Pengenal Importir/ <i>Importer's Identity Number</i>





01

**GEOGRAFI DAN IKLIM**  
**GEOGRAPHY AND CLIMATE**

<https://metaukekab.bps.go.id>



## ULASAN

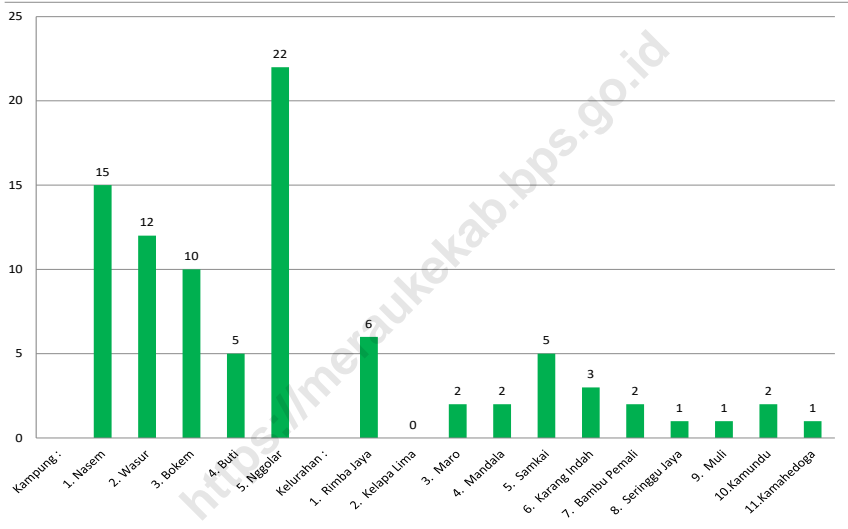
Distrik Merauke termasuk wilayah geografis Kabupaten Merauke yang merupakan wilayah bagian selatan dari Provinsi Papua. Distrik Merauke merupakan ibukota Kabupaten Merauke.

Distrik Merauke terletak antara 140060'–140080' Bujur Timur dan 7070'–8040' Lintang Selatan. Distrik Merauke memiliki luas 500,41 km<sup>2</sup> atau 1,11 persen dari luas wilayah Kabupaten Merauke. Distrik Merauke memiliki 11 kelurahan dan 5 kampung.

Distrik Merauke dibatasi oleh beberapa distrik dan negara tetangga. Di sebelah utara berbatasan dengan Distrik Sota, sebelah timur berbatasan dengan Papua Nugini, sebelah selatan berbatasan dengan Distrik Naukenjerai, dan sebelah barat berbatasan dengan Distrik Semangga. Distrik Merauke merupakan dataran rendah yang memiliki ketinggian 5 sampai dengan 20 meter di atas permukaan laut.

**Gambar** 1.1  
**Figures**

**Gambar grafik Jarak Desa/Kampung ke Ibukota Kecamatan**



Sumber/Source : Badan Pusat Statistik Kabupaten Merauke

## 1.1 KEADAAN GEOGRAFI GEOGRAPHY CONDITION

**Tabel** 1.0.1 **Luas Daerah Menurut Desa/Kelurahan di Kecamatan Merauke, 2022**  
**Table** 1.0.1 **Total Area by Villages/Kelurahan in Merauke Subdistrict, 2022**

Desa/Kelurahan Village/Kelurahan	Luas Total Area (km <sup>2</sup> /sq.km)	Persentase terhadap Luas Kecamatan Percentage to Subdistrict Area
(1)	(2)	(3)
Kampung :		
1. Nasem	...	...
2. Wasur	...	...
3. Bokem	...	...
4. Buti	...	...
5. Nggolar	...	...
Kelurahan :		
1. Rimba Jaya	...	...
2. Kelapa Lima	...	...
3. Maro	...	...
4. Mandala	...	...
5. Samkai	...	...
6. Karang Indah	...	...
7. Bambu Pemali	...	...
8. Seringgu Jaya	...	...
9. Muli	...	...
10.Kamundu	...	...
11.Kamahedoga	...	...
<b>Merauke</b>	<b>500,41</b>	<b>1,11</b>

Catatan/Note:...

Sumber/Source: ...

**Tabel**  
**Table** 1.0.2

**Jarak ke Ibukota Kecamatan dan Ibukota Kabupaten/Kota Menurut Desa/Kelurahan di Kecamatan Merauke (km), 2022**  
***Distance to the Subdistrict Capital and Regency/Municipal Capital by Villages/Kelurahan in Merauke Subdistrict (km),***

Desa/Kelurahan Village/Kelurahan	Jarak ke Ibukota Kecamatan Distance to Subdistrict Capital	Jarak ke Ibukota Kabupaten/Kota Distance to Regency/ Municipal Capital
(1)	(2)	(3)
Kampung :		
1. Nasem	15	14
2. Wasur	12	8
3. Bokem	10	7
4. Buti	5	5
5. Nggolar	22	22
Kelurahan :		
1. Rimba Jaya	6	3
2. Kelapa Lima	-	2
3. Maro	2	2
4. Mandala	2	-
5. Samkai	5	5
6. Karang Indah	3	3
7. Bambu Pemali	2	1
8. Seringgu Jaya	1	1
9. Muli	1	1
10.Kamundu	2	2
11.Kamahedoga	1	2

Catatan/Note:...

Sumber/Source: Badan Pusat Statistik Kabupaten Merauke

## 1.1 KEADAAN IKLIM CLIMATE CONDITION

**Tabel** 1.0.3 **Pengamatan Unsur Iklim Menurut Bulan di Stasiun Merauke, 2022**  
**Table** *Observation of Climate Elements by Month at Merauke Station, 2022*

Bulan Month	Jumlah Curah Hujan Number of Precipitation (mm)	Jumlah Hari Hujan (hari) Number of Rainy Days (day)
(1)	(2)	(3)
Januari/January	325,3	23
Februari/February	314,7	17
Maret/March	396,4	22
April/April	98,1	17
Mei/May	57,6	11
Juni/June	13,8	24
Juli/July	92,1	16
Agustus/August	22,9	17
September/September	173	17
Oktober/October	123,3	15
November/November	296,2	22
Desember/December	328,0	21

Catatan/Note:....

Sumber/Source: Stasiun Meteorologi Mopah / Mopah Meteorology Station.



<https://meraukekab.bps.go.id>

02

**PEMERINTAHAN  
GOVERNMENT**

<https://meraukekab.bps.go.id>



## ULASAN

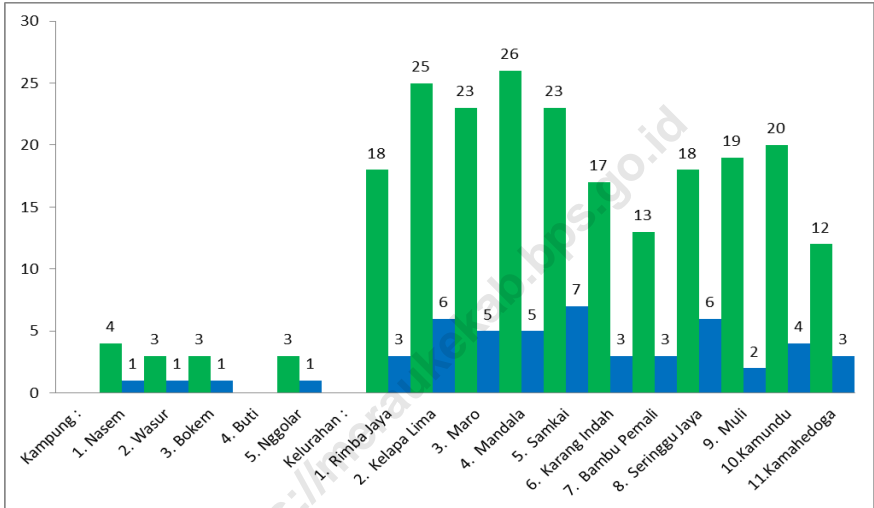
Distrik Merauke memiliki 11 kelurahan dan 5 kampung. Kelurahan Samkai memiliki jumlah RW terbanyak yaitu 7 RW, sebaliknya Kampung Nasem, Wasur, Bokem dan Nggolar memiliki jumlah RW paling sedikit yaitu 1 RW. Yang memiliki jumlah RT terbanyak adalah Kelurahan Mandala sebanyak 26 RT dan yang paling sedikit terdapat di Kampung Wasur, Bokem dan Nggolar sebanyak 3 RT.

<https://meraukekab.bps.go.id>

**Gambar** 2.1  
**Figures**

**Grafik Jumlah Rukun Warga (RW) dan Rukun Tetangga (RT) Menurut Desa/Kelurahan di Kecamatan Merauke, 2022**

...



Sumber/Source : Bagian Pemerintahan Sekretariat Daerah Kabupaten Merauke

## 1.1 WILAYAH ADMINISTRATIF ADMINISTRATIVE AREA

**Tabel 2.0.1** Jumlah Rukun Warga (RW) dan Rukun Tetangga (RT) Menurut Desa/Kelurahan di Kecamatan Merauke, 2022  
**Table** *Number of Rukun Warga and Rukun Tetangga by Villages'/Kelurahan in Merauke Subdistrict, 2022*

Desa/Kelurahan Village/Kelurahan	Rukun Warga (RW) Rukun Warga	Rukun Tetangga (RT) Rukun Tetangga
(1)	(2)	(3)
Kampung :		
1. Nasem	1	4
2. Wasur	1	3
3. Bokem	1	3
4. Buti		
5. Nggolar	1	3
Kelurahan :		
1. Rimba Jaya	3	18
2. Kelapa Lima	6	25
3. Maro	5	23
4. Mandala	5	26
5. Samkai	7	23
6. Karang Indah	3	17
7. Bambu Pemali	3	13
8. Seringgu Jaya	6	18
9. Muli	2	19
10. Kamundu	4	20
11. Kamahedoga	3	12
<b>Merauke</b>	<b>51</b>	<b>227</b>

Catatan/Note:...

Sumber/Source: Bagian Pemerintahan Sekretariat Daerah Kabupaten Merauke

## 1.1 SUMBER DAYA MANUSIA HUMAN RESOURCES

**Tabel 2.0.2** Jumlah Pegawai Negeri Sipil Menurut Pemerintah Daerah dan Jenis Kelamin, 2022  
**Table** *Number of Civil Servants by Local Government and Sex, 2022*

Pemerintah Daerah Local Government	Laki-Laki Male	Perempuan Female	Jumlah Total
(1)	(2)	(3)	(4)
Pemerintah Daerah Kecamatan Merauke	...	...	...
Pemerintah Daerah Kelurahan Merauke	...	...	...
Pemerintah Daerah Kelurahan Merauke	...	...	...
Pemerintah Daerah Desa Merauke	...	...	...
Pemerintah Daerah Desa Merauke	...	...	...

Catatan/Note:...

Sumber/Source: ...

**Tabel**  
**Table** 2.0.3

**Jumlah Pegawai Negeri Sipil Pemerintah Daerah  
Kecamatan Merauke Menurut Tingkat Pendidikan dan  
Jenis Kelamin, 2022**  
*Number of Civil Servants of Merauke District Government  
by Educational Level and Sex, 2022*

Tingkat Pendidikan Educational Level	Laki-Laki Male	Perempuan Female	Jumlah Total
(1)	(2)	(3)	(4)
Sekolah Dasar (SD) Primary School	39	9	48
SMP/Sederajat Junior High School	91	34	125
SMA/Sederajat Senior High School	714	719	1.433
Diploma I/Akta I Diploma I/Akta I	...	...	...
Diploma II/Akta II Diploma II/Akta II	...	...	...
Diploma III/Akta III Diploma III/Akta III	153	479	632
Diploma IV/Akta IV Diploma IV/Akta IV	...	...	...
S1/Sarjana Under Graduate/Bachelor	...	...	...
S2/Pasca Sarjana Graduate	...	...	...
S3/Doktor/Ph.D Post Graduate	...	...	...

Catatan/Note:...

Sumber/Source: Badan Kepegawaian Daerah Kabupaten Merauke



<https://meraukekab.bps.go.id>

**03**

**PENDUDUK  
*POPULATION***

<https://meraukekab.bps.go.id>



## ULASAN

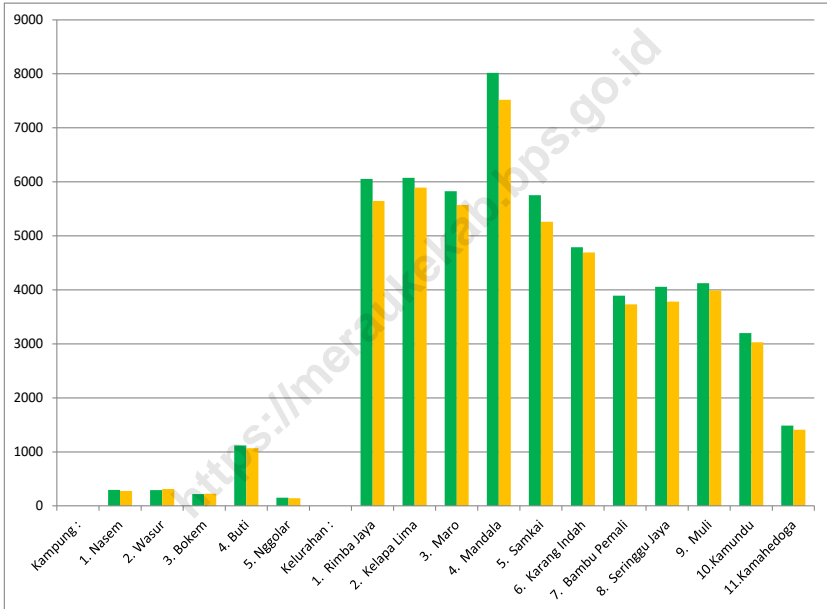
Jumlah penduduk Distrik Merauke pada Tahun 2022 sebanyak 107,905 orang. Jumlah penduduk terbanyak terdapat di Kelurahan Mandala yaitu sebanyak 15,537 orang, sedangkan Kampung Nggolar memiliki jumlah penduduk yang paling sedikit yaitu 294 orang. Dengan luas wilayah 500,41 km<sup>2</sup> berarti kepadatan penduduk Distrik Merauke sebanyak 204,79 jiwa/km<sup>2</sup>.

Pada Tahun 2022, jumlah penduduk laki-laki 55,354 jiwa dan perempuan 52,551 jiwa, dengan rasio jenis kelamin sebesar 104,34 yang berarti dalam 100 penduduk perempuan terdapat 104 penduduk laki-laki.

<https://meraukekab.bps.go.id>

**Gambar 3.1**  
**Figures**

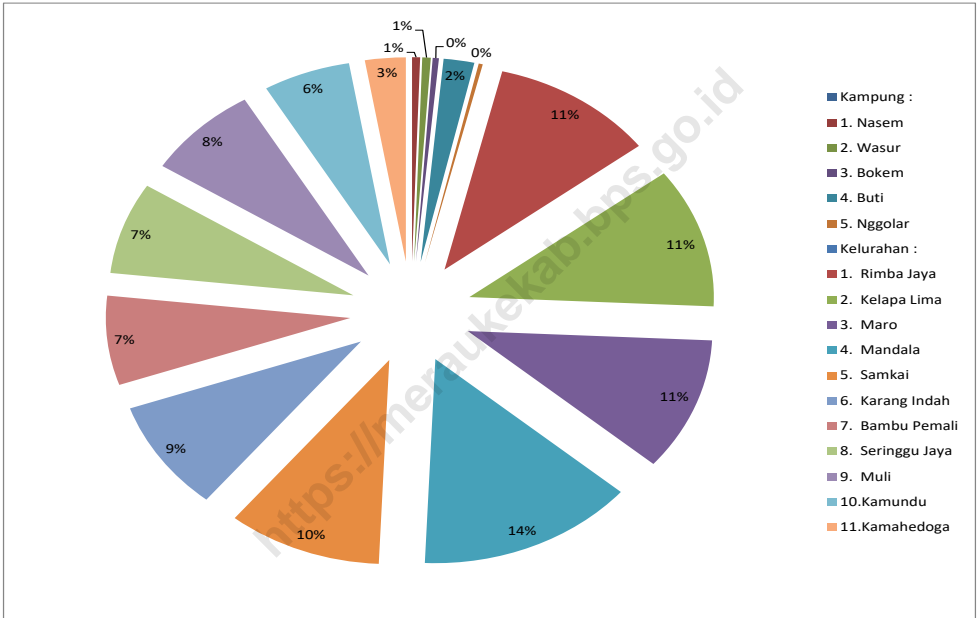
**Grafik Penduduk Menurut Jenis Kelamin Desa/ Kelurahan di Kecamatan Merauke, 2022**



Sumber/Source : Dinas Kependudukan Dan Catatan Sipil Kabupaten Merauke

**Gambar 3.2**  
**Figures**

**Grafik Persentase Penduduk Menurut Desa/Kelurahan di Kecamatan Merauke, 2022**



Sumber/Source : BPS, Sensus Penduduk (SP) 2020 dan proyeksi SensusPenduduk (SP) 2020/BPS-Statistics Indonesia, 2020Population Census and Projection of 2020Population Census

**Tabel**  
**Table** 3.1

**Penduduk, Distribusi Persentase Penduduk, Kepadatan Penduduk, Rasio Jenis Kelamin Penduduk Menurut Desa/ Kelurahan di Kecamatan Merauke, 2022**  
*Population, Percentage Distribution of Population, Population Density, and Population Sex Ratio by Villages/ Kelurahan in Merauke Subdistrict, 2022*

Desa/Kelurahan Village/Kelurahan	Penduduk/Population		
	Laki-Laki/Male	Perempuan/ Female	Jumlah/Total
(1)	(2)	(3)	(4)
Kampung :			
1. Nasem	295	275	570
2. Wasur	293	313	606
3. Bokem	220	227	447
4. Buti	1,120	1,070	2,190
5. Nggolar	152	142	294
Kelurahan :			
1. Rimba Jaya	6,053	5,647	11,700
2. Kelapa Lima	6,075	5,892	11,967
3. Maro	5,826	5,571	11,397
4. Mandala	8,018	7,519	15,537
5. Samkai	5,753	5,260	11,013
6. Karang Indah	4,788	4,692	9,480
7. Bambu Pemali	3,892	3,732	7,624
8. Seringgu Jaya	4,058	3,782	7,840
9. Muli	4,123	3,988	8,111
10. Kamundu	3,200	3,031	6,231
11. Kamahedoga	1,488	1,410	2,898
Merauke	55,354	52,551	107,905

Lanjutan Tabel/Continued Table 3.1

Desa/Kelurahan Village/Kelurahan	Persentase Penduduk Percentage of Total Population	Kepadatan Penduduk (per Km <sup>2</sup> ) Population Density per sq.km	Rasio Jenis Kelamin Penduduk Population Sex Ratio
(1)	(5)	(6)	(7)
Kampung :			
1. Nasem	0.53	...	107,27
2. Wasur	0.56	...	93,61
3. Bokem	0.41	...	96.92
4. Buti	2.03	...	104.67
5. Nggolar	0.27	...	107.04
Kelurahan :			
1. Rimba Jaya	10.84	...	107.19
2. Kelapa Lima	11.09	...	103.11
3. Maro	10.56	...	104.58
4. Mandala	14.40	...	106.64
5. Samkai	10.21	...	109.37
6. Karang Indah	8.79	...	102.05
7. Bambu Pemali	7.07	...	104.29
8. Seringgu Jaya	7.27	...	107.30
9. Muli	7.52	...	103.39
10.Kamundu	5.77	...	105.58
11.Kamahedoga	2.69	...	105.53
Merauke	100	204,79	104,34

Catatan/Note:...

Sumber/Source: BPS, Sensus Penduduk (SP) 2020 dan proyeksi Sensus Penduduk (SP) 2020/BPS-  
Statistics Indonesia, 2020Population Census and Projection of 2020Population Census



**Tabel**  
**Table** 3.2

**Jumlah Penduduk Menurut Kelompok Umur dan Jenis Kelamin di Kecamatan Merauke, 2022**  
**Population by Age Groups and Sex in Merauke Subdistrict, 2022**

Kelompok Umur Age Groups	Jenis Kelamin/Sex		
	Laki-Laki Male	Perempuan Female	Jumlah Total
(1)	(2)	(3)	(4)
0 - 4	3,605	3,328	6.933
5 - 9	5,756	5,239	10.995
10 - 14	5,700	5,395	11.095
15 - 19	4,657	4,300	8.957
20 - 24	5,477	5,012	10.489
25 - 29	5,106	4,758	9.864
30 - 34	4,656	4,617	9.273
35 - 39	4,475	4,440	8.915
40 - 44	4,400	4,199	8.599
45 - 49	3,273	3,290	6.563
50 - 54	2,839	2,760	5.599
55 - 59	2,079	1,952	4.031
60 - 69	2,325	2,300	4.625
70 - 74	575	552	1.127
75 +	431	409	840
<b>Merauke</b>	<b>55,354</b>	<b>52,551</b>	<b>107,905</b>

Catatan/Note:...

Sumber/Source: Dinas Kependudukan Dan Catatan Sipil Kabupaten Merauke

04

**SOSIAL DAN KESEJAHTERAAN RAKYAT**  
***SOCIAL AND WELFARE***

<https://meraukekab.bps.go.id/>



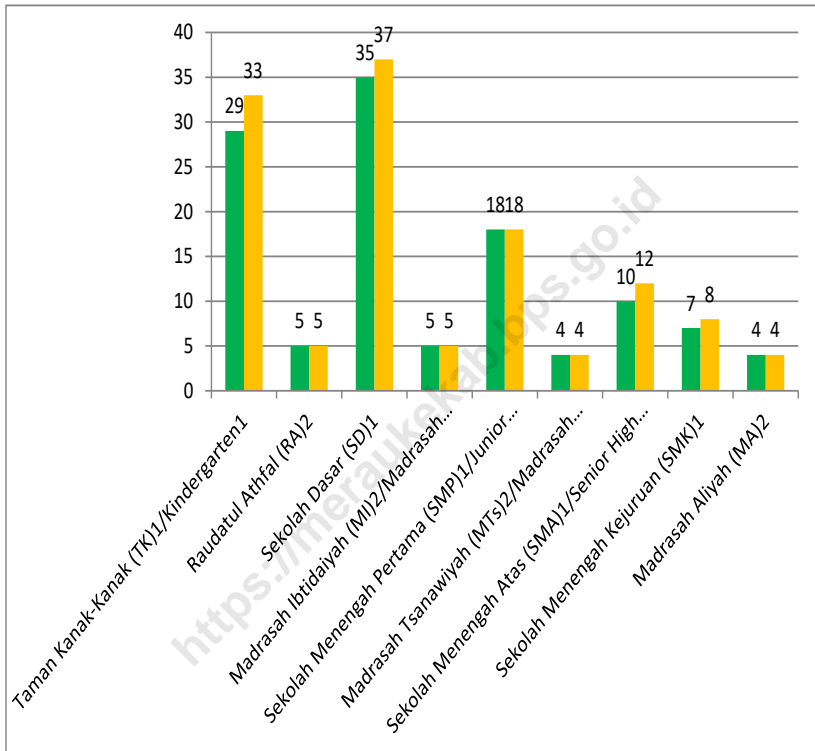
## ULASAN

Penyediaan sarana fisik pendidikan berupa tenaga guru, jumlah sekolah, dan fasilitas sekolah yang memadai merupakan hal yang penting yang harus dilakukan dalam rangka peningkatan partisipasi penduduk usia sekolah terhadap pendidikan. Pada Tahun 2022, jumlah sekolah di Distrik Merauke tercatat sebanyak 72 unit Sekolah Dasar, 10 unit Madrasah Ibtidaiyah, 36 unit Sekolah Menengah Pertama, 8 unit Madrasah Tsanawiyah, 22 unit Sekolah Menengah Atas, 8 unit Madrasah Aliyah dan 15 unit Sekolah Menengah Kejuruan.

Selama Tahun 2021, tidak terjadi bencana alam yang melanda Distrik Merauke. Baik berupa bencana banjir, tanah longsor maupun gempa bumi sehingga tidak ada korban jiwa disebabkan bencana alam.

**Gambar 4.1**  
**Figures**

**Jumlah Sekolah Menurut Tingkat Pendidikan di Kecamatan Merauke 2022/2023**



Sumber/Source: <sup>1</sup> Kementerian Pendidikan, Kebudayaan, Riset, dan Teknologi, Sistem Data Pokok Pendidikan, data semester ganjil laporan sampai dengan 30 November 2022/Ministry of Education, Culture, Research, and Technology, Basic Education Data System, odd semester report data up to 30 November 2022

## 1.1 PENDIDIKAN EDUCATION

**Tabel 4.2.1** Banyaknya Desa<sup>1</sup>/Kelurahan yang Memiliki Fasilitas Sekolah Menurut Tingkat Pendidikan di Kecamatan Merauke, 2020–2022  
**Table** *Number of Villages<sup>1</sup>/Kelurahan Having Educational Facilities by Educational Level in Merauke Subdistrict, 2020–2022*

Tingkat Pendidikan Educational Level	2020 <sup>2</sup>	2021 <sup>2</sup>	2022 <sup>3</sup>
(1)	(2)	(3)	(4)
Sekolah Dasar (SD) Primary School	16	15	15
Madrasah Ibtidaiyah (MI) Madrasah Ibtidaiyah	...	...	...
Sekolah Menengah Pertama (SMP) Junior High School	12	13	13
Madrasah Tsanawiyah (MTs) Madrasah Tsanawiyah (MTs)	...	...	...
Sekolah Menengah Atas (SMA) Senior High School	10	10	10
Sekolah Menengah Kejuruan (SMK) Vocational High School	7	7	7
Madrasah Aliyah (MA) Madrasah Aliyah	...	...	...
Akademi/Perguruan Tinggi Academy/University	8	8	8

Catatan/Note: <sup>1</sup> Desa pada tabel ini termasuk Unit Permukiman Transmigrasi (UPT) yang masih dibina oleh kementerian terkait/Villages in this table include Transmigration Settlement Unit which is still fostered by the relevant ministries.

Sumber/Source: <sup>2</sup> Badan Pusat Statistik, Pendataan Potensi Desa (Podes)/BPS-Statistics Indonesia, Village Potential Data Collecting

<sup>3</sup> ...

**Tabel 4.2.2** Jumlah Sekolah Menurut Tingkat Pendidikan di Kecamatan Merauke, 2021/2022 dan 2022/2023  
**Table** Number of Schools by Educational Level in Merauke Subdistrict, 2021/2022 and 2022/2023

Tingkat Pendidikan Educational Level	Negeri/Public		Swasta/Private		Jumlah/Total	
	2021/2022	2022/2023	2021/2022	2022/2023	2021/2022	2022/2023
(1)	(2)	(3)	(4)	(5)	(6)	(7)
Taman Kanak-Kanak (TK) <sup>1</sup> /Kindergarten <sup>1</sup>	2	2	27	31	29	33
Raudatul Athfal (RA) <sup>2</sup> Raudatul Athfal (RA) <sup>2</sup>	0	0	5	5	5	5
Sekolah Dasar (SD) <sup>1</sup> Elementary Schools <sup>1</sup>	14	14	21	23	35	37
Madrasah Ibtidaiyah (MI) <sup>2</sup> /Madrasah Ibtidaiyah (MI) <sup>2</sup>	0	0	5	5	5	5
Sekolah Menengah Pertama (SMP) <sup>1</sup> /Junior High Schools <sup>1</sup>	6	6	12	12	18	18
Madrasah Tsanawiyah (MTs) <sup>2</sup> /Madrasah Tsanawiyah (MTs) <sup>2</sup>	0	0	4	4	4	4
Sekolah Menengah Atas (SMA) <sup>1</sup> /Senior High Schools <sup>1</sup>	5	5	5	7	10	12
Sekolah Menengah Kejuruan (SMK) <sup>1</sup> Vocational High Schools <sup>1</sup>	3	4	4	4	7	8
Madrasah Aliyah (MA) <sup>2</sup> Madrasah Aliyah (MA) <sup>2</sup>	0	0	4	4	4	4

Catatan/Note: <sup>3</sup> Seluruh Raudatul Athfal (RA) berstatus swasta/All Raudatul Athfal (RA) are private

Sumber/Source: <sup>1</sup> Kementerian Pendidikan, Kebudayaan, Riset, dan Teknologi, Sistem Data Pokok Pendidikan, data semester ganjil laporan sampai dengan 30 November 2022/  
 Ministry of Education, Culture, Research, and Technology, Basic Education Data System, odd semester report data up to 30 November 2022

**Tabel 4.2.3**  
**Table**

**Jumlah Guru Menurut Tingkat Pendidikan di Kecamatan Merauke, 2021/2022 dan 2022/2023**  
**Number of Teachers by Educational Level in Merauke Subdistrict, 2021/2022 and 2022/2023**

Tingkat Pendidikan Educational Level	Negeri/Public		Swasta/Private		Jumlah/Total	
	2021/2022	2022/2023	2021/2022	2022/2023	2021/2022	2022/2023
(1)	(2)	(3)	(4)	(5)	(6)	(7)
Taman Kanak-Kanak (TK)/Kindergarten <sup>1</sup>	15	16	165	154	180	170
Raudatul Athfal (RA) <sup>2</sup> Raudatul Athfal (RA) <sup>2</sup>	...	...	...	...	23	29
Sekolah Dasar (SD) <sup>1,3</sup> Elementary Schools <sup>1,3</sup>	245	262	313	316	558	578
Madrasah Ibtidaiyah (MI) <sup>2</sup> /Madrasah Ibtidaiyah (MI) <sup>2</sup>	0	0	101	127	101	127
Sekolah Menengah Pertama (SMP) <sup>1,3</sup> Junior High Schools <sup>1,3</sup>	185	172	210	180	395	352
Madrasah Tsanawiyah (MTs) <sup>2</sup> /Madrasah Tsanawiyah (MTs) <sup>2</sup>	0	0	39	37	39	37
Sekolah Menengah Atas (SMA) <sup>1,3</sup> /Senior High Schools <sup>1,3</sup>	252	249	90	88	342	337
Sekolah Menengah Kejuruan (SMK) <sup>1,3</sup> Vocational High Schools <sup>1,3</sup>	156	177	69	66	225	243
Madrasah Aliyah (MA) <sup>2</sup> Madrasah Aliyah (MA) <sup>2</sup>	0	0	42	35	42	35

Catatan/Note: <sup>3</sup> Jumlah guru termasuk kepala sekolah dan guru/The total of teachers including headmaster and teacher.

Sumber/Source: <sup>1</sup> Kementerian Pendidikan, Kebudayaan, Riset, dan Teknologi, Sistem Data Pokok Pendidikan, data semester ganjil laporan sampai dengan 30 November 2022/ Ministry of Education, Culture, Research, and Technology, Basic Education Data System, odd semester report data up to 30 November 2022

<sup>2</sup> Kementerian Agama, EMIS, data semester ganjil laporan sampai dengan 9 Februari 2023/Ministry of Religious Affairs, EMIS, odd semester report data up to 9 February



**Tabel 4.2.4** Jumlah Murid Menurut Tingkat Pendidikan di Kecamatan Merauke, 2021/2022 dan 2022/2023  
**Table** Number of Pupils by Educational Level in Merauke Subdistrict, 2021/2022 and 2022/2023

Tingkat Pendidikan Educational Level	Negeri/Public		Swasta/Private		Jumlah/Total	
	2021/2022	2022/2023	2021/2022	2022/2023	2021/2022	2022/2023
(1)	(2)	(3)	(4)	(5)	(6)	(7)
Taman Kanak-Kanak (TK) <sup>1</sup> /Kindergarten <sup>1</sup>	98	135	1.739	1.368	1.820	1.503
Raudatul Athfal (RA) <sup>2</sup> Raudatul Athfal (RA) <sup>2</sup>	...	...	...	...	284	281
Sekolah Dasar (SD) <sup>1</sup> Elementary Schools <sup>1</sup>	4.084	4.117	6.122	6.262	10.206	10.379
Madrasah Ibtidaiyah (MI) <sup>2</sup> /Madrasah Ibtidaiyah (MI) <sup>2</sup>	0	0	2.295	2.358	2.295	2.358
Sekolah Menengah Pertama (SMP) <sup>1</sup> /Junior High Schools <sup>1</sup>	2.703	2.745	3.069	2.978	5.772	5.723
Madrasah Tsanawiyah (MTs) <sup>2</sup> /Madrasah Tsanawiyah (MTs) <sup>2</sup>	0	0	618	557	618	557
Sekolah Menengah Atas (SMA) <sup>1</sup> /Senior High Schools <sup>1</sup>	3.544	3.572	1.026	1.181	4.570	4.753
Sekolah Menengah Kejuruan (SMK) <sup>1</sup> Vocational High Schools <sup>1</sup>	2.224	2.138	783	697	3.007	2.835
Madrasah Aliyah (MA) <sup>2</sup> Madrasah Aliyah (MA) <sup>2</sup>	0	0	351	317	351	317

Catatan/Note: ...

Sumber/Source: <sup>1</sup> Kementerian Pendidikan, Kebudayaan, Riset, dan Teknologi, Sistem Data Pokok Pendidikan, data semester ganjil laporan sampai dengan 30 November 2022/ Ministry of Education, Culture, Research, and Technology, Basic Education Data System, odd semester report data up to 30 November 2022

<sup>2</sup> Kementerian Agama, EMIS, data semester ganjil laporan sampai dengan 9 Februari 2023/Ministry of Religious Affairs, EMIS, odd semester report data up to 9 February 2023

## 1.1 KESEHATAN HEALTH

**Tabel 4.2.5 Banyaknya Desa<sup>1</sup>/Kelurahan yang Memiliki Sarana Kesehatan Menurut Jenis Sarana Kesehatan di Kecamatan Merauke, 2020–2022**  
**Number of Villages<sup>1</sup>/Kelurahan Health Facilities by Type of Health Facilities in Merauke Subdistrict, 2020–2022**

Jenis Sarana Kesehatan Type of Health Facilities	2020 <sup>2</sup>	2021 <sup>2</sup>	2022 <sup>3</sup>
(1)	(2)	(3)	(4)
Rumah Sakit Hospital	3	4	...
Rumah Sakit Bersalin Maternity Hospital	0	0	...
Poliklinik/Balai Pengobatan Polyclinic	5	6	...
Puskesmas Rawat Inap Public Health Center with Inpatient Care	...	...	...
Puskesmas Tanpa Rawat Inap Public Health Center without Inpatient Care	6	6	...
Apotek Pharmacy	7	8	...

Catatan/Note: <sup>1</sup>Desa pada tabel ini termasuk Unit Permukiman Transmigrasi (UPT) yang masih dibina oleh kementerian terkait/Villages in this table include Transmigration Settlement Unit which is still fostered by the relevant ministries.

Sumber/Source: <sup>2</sup>Badan Pusat Statistik, Pendataan Potensi Desa (Podes)/BPS-Statistics Indonesia, Village Potential Data Collecting

**1.1 AGAMA DAN SOSIAL LAINNYA**  
**RELIGION AND OTHER SOCIAL AFFAIRS**

**Tabel 4.2.6 Jumlah Tempat Peribadatan Menurut Desa/Kelurahan di Kecamatan Merauke, 2022**  
**Table Number of Worship Places by Villages/Kelurahan in Merauke Subdistrict, 2022**

Desa/Kelurahan Village/Kelurahan	Masjid Mosque	Mushola Pray Room	Gereja Protestan Protestant Church	Gereja Katholik Catholic Church	Pura Temple	Vihara
(1)	(2)	(3)	(4)	(5)	(6)	(7)
Kampung :						
1. Nasem	...	...	...	...	...	...
2. Wasur	...	...	...	...	...	...
3. Bokem	...	...	...	...	...	...
4. Buti	...	...	...	...	...	...
5. Nggolar	...	...	...	...	...	...
Kelurahan :						
1. Rimba Jaya	...	...	...	...	...	...
2. Kelapa Lima	...	...	...	...	...	...
3. Maro	...	...	...	...	...	...
4. Mandala	...	...	...	...	...	...
5. Samkai	...	...	...	...	...	...
6. Karang Indah	...	...	...	...	...	...
7. Bambu Pemali	...	...	...	...	...	...
8. Seringgu Jaya	...	...	...	...	...	...
9. Muli	...	...	...	...	...	...
10.Kamundu	...	...	...	...	...	...
11.Kamahedoga	...	...	...	...	...	...
<b>Nama Kecamatan</b>	<b>52</b>	<b>...</b>	<b>76</b>	<b>20</b>	<b>1</b>	<b>1</b>

Sumber/Source: Kementrian Agama Kabupaten Merauke/ Ministry Religion of Merauke Regency

**05**

**PERTANIAN  
AGRICULTURE**

<https://meraukekab.bps.go.id>



## ULASAN

Pada Tahun 2022 dari kelompok tanaman sayuran, cabai rawit memiliki luas panen terbesar yaitu 25,50 hektar yang mampu memproduksi masing-masing 4 ton cabai rawit. Disusul dengan Kobis yang memiliki luas panen sebesar 7 hektar dengan produksi mencapai 4 ton. Tomat memiliki luas panen sebesar 4,47 hektar dengan nilai produksi sebesar 1 ton, kemudian sawi dan terong memiliki luas panen yang sama sebesar 4,00 hektas dan produksi masing-masing adalah 4 ton.

<https://meraukekab.bps.go.id>

**Tabel** 5.1  
**Table**

**Luas Panen Tanaman Sayuran dan Buah-buahan Semusim Menurut Jenis Tanaman di Kecamatan Merauke (ha), 2019–2022**  
**Harvested Area of Seasonal Vegetables and Fruits by Kind of Plant in Merauke Subdistrict (ha), 2019–2022**

Jenis Tanaman Kind of Plants	2019	2020	2021	2022 <sup>x</sup>
(1)	(2)	(3)	(4)	(5)
<b>Sayuran/Vegetables:</b>				
Bawang Merah/ Shallots	...	0	8.50	0,74
Cabai Besar/TW/ Teropong Chili/Big Chili	...	...	...	1,00
Cabai Keiting Curly Chili	...	...	...	...
Cabai Rawit Chili/Cayenne Pepper	...	2.5	18.69	25,50
Kentang/Potato	...	...	...	...
Kubis/Cabbage	...	0	8.50	7,00
Tomat/Tomato	...	2.5	5.44	4,47
Bawang Putih/Garlic	...	0	...	...
Sawi/Petsai Chinese Cabbage	...	6	18.69	4,00
Terong Eggplant	...	0	10.56	4,00
<b>Buah–buahan/Fruits:</b>				
Semangka Watermelon	...	...	...	...

Catatan/Note:...

Sumber/Source: Badan Pusat Statistik, Statistik Pertanian Hortikultura SPH-SBS/BPS-Statistics Indonesia, Agricultural Statistic for Horticulture SPH-SBS

**Tabel** 5.2  
**Table**

**Produksi Tanaman Sayuran dan Buah-buahan Semusim Menurut Jenis Tanaman di Kecamatan Merauke (kuintal), 2019–2022**  
*Production of Seasonal Vegetables and Fruits by Kind of Plant in Merauke Subdistrict (quintal), 2019–2022*

Jenis Tanaman Kind of Plants	2019	2020	2021	2022 <sup>x</sup>
(1)	(2)	(3)	(4)	(5)
<b>Sayuran/Vegetables:</b>				
Bawang Merah/ Shallots	...	90	765.00	1
Cabai Besar/TW/ Teropong Chili/Big Chili	...	...	...	...
Cabai Keiting Curly Chili	...	...	...	...
Cabai Rawit Chili/Cayenne Pepper	...	160	1.196	4
Kentang/Potato	...	...	...	...
Kubis/Cabbage	...	0	3.246	4
Tomat/Tomato	...	415	1.034	1
Bawang Putih/Garlic	...	...	...	...
Sawi/Petsai Chinese Cabbage	...	1.026	4.991	...
Terong Eggplant	...	0	844.80	4
<b>Buah–buahan/Fruits:</b>				
Semangka Watermelon	...	...	...	...

Catatan/Note:...

Sumber/Source: Badan Pusat Statistik, Statistik Pertanian Hortikultura SPH-SBS/BPS-Statistics Indonesia, Agricultural Statistic for Horticulture SPH-SBS



**Tabel**  
**Table** 5.3

**Luas Panen Tanaman Biofarmaka Menurut Jenis Tanaman di Kecamatan Merauke (m<sup>2</sup>), 2019–2022**  
**Harvested Area of Medicinal Plants by Kind of Plant in Merauke Subdistrict (m<sup>2</sup>), 2019–2022**

Jenis Tanaman Kind of Plants	2019	2020	2021	2022 <sup>x</sup>
(1)	(2)	(3)	(4)	(5)
Jahe/Ginger	...	...	...	...
Laos/Lengkuas/ Galanga	...	...	...	...
Kencur/East Indian Galangal	...	...	...	...
Kunyit/Turmeric	...	...	...	...

Catatan/Note:...

Sumber/Source: Badan Pusat Statistik, Statistik Pertanian Hortikultura SPH-TBF/BPS-Statistics Indonesia, Agricultural Statistic for Horticulture SPH-TBF

**Tabel**  
**Table** 5.4

**Produksi Tanaman Biofarmaka Menurut Jenis Tanaman di  
Kecamatan Merauke (kg), 2019–2022**  
*Production of Medicinal Plants by Kind of Plant in Merauke  
Subdistrict (kg), 2019–2022*

Jenis Tanaman Kind of Plants	2019	2020	2021	2022 <sup>x</sup>
(1)	(2)	(3)	(4)	(5)
Jahe/Ginger	...	...	...	...
Laos/Lengkuas/ Galanga	...	...	...	...
Kencur/East Indian Galangal	...	...	...	...
Kunyit/Turmeric	...	...	...	...

Catatan/Note:...

Sumber/Source: Badan Pusat Statistik, Statistik Pertanian Hortikultura SPH-TBF/BPS-Statistics  
Indonesia, Agricultural Statistic for Horticulture SPH-TBF

**Tabel**  
**Table** 5.5

**Luas Panen Tanaman Hias Menurut Jenis Tanaman di  
Kecamatan Merauke (m<sup>2</sup>), 2019–2022**  
*Harvested Area of Ornamental Plants by Kind of Plant in  
Merauke Subdistrict (m<sup>2</sup>), 2019–2022*

Jenis Tanaman Kind of Plants	2019	2020	2021	2022 <sup>x</sup>
(1)	(2)	(3)	(4)	(5)
Anggrek Pot/Pot Orchid	...	...	...	...
Anggrek Potong/Cut Orchid	...	...	...	...
Krisan/Chrysantemum	...	...	...	...
Mawar/Rose	...	...	...	...
Sedap Malam/ Tuberose	...	...	...	...
<b>Komoditas daerah</b>				

Catatan/Note:...

Sumber/Source: Badan Pusat Statistik, Statistik Pertanian Hortikultura SPH-TH/BPS-Statistics Indonesia, Agricultural Statistik for Horticulture SPH-TH

**Tabel**  
**Table** 5.6

**Produksi Tanaman Hias Menurut Jenis Tanaman di  
Kecamatan Merauke (tangkai), 2019–2022**  
*Production of Ornamental Plants by Kind of Plant in  
Merauke Subdistrict (stalks), 2019–2022*

Jenis Tanaman Kind of Plants	2019	2020	2021	2022*
(1)	(2)	(3)	(4)	(5)
Anggrek Pot/Pot Orchid	...	...	...	...
Anggrek Potong/Cut Orchid	...	...	...	...
Krisan/Chrysantemum	...	...	...	...
Mawar/Rose	...	...	...	...
Sedap Malam/ Tuberose	...	...	...	...
<b>Komoditas daerah</b>				

Catatan/Note:...

Sumber/Source: Badan Pusat Statistik, Statistik Pertanian Hortikultura SPH-TH/BPS-Statistics  
Indonesia, Agricultural Statistik for Horticulture SPH-TH

**Tabel**  
**Table** 5.7

**Produksi Buah-Buahan dan Sayuran Tahunan Menurut Jenis Tanaman di Kecamatan Merauke (kuintal), 2019–2022**

*Production of Annual Fruits and Vegetables by Kind of Plant in Merauke Subdistrict (quintal), 2019–2022*

Jenis Tanaman Kind of Plants	2019	2020	2021	2022*
(1)	(2)	(3)	(4)	(5)
<b>Buah–Buahan/Fruits:</b>				
Mangga/Mango	...	...	...	...
Durian/Durian	...	...	...	...
Jeruk Siam/Kepron/Orange/ Tangerine	...	...	...	...
Pisang/Banana	...	...	...	...
Pepaya/Papaya	...	...	...	...
Salak/Snakefruit	...	...	...	...
<b>Komoditas daerah</b>				
<b>Komoditas daerah</b>				
<b>Sayuran/Vegetables:</b>				
Semangka Watermelon	...	...	...	...
<b>Komoditas daerah</b>				

Catatan/Note:...

Sumber/Source: Badan Pusat Statistik, Statistik Pertanian Hortikultura SPH-BST/BPS-Statistics Indonesia, Agricultural Statistic for Horticulture SPH-BST

**ST 2023**

**SENSUS PERTANIAN**

**BerAKHLAK**

Berorientasi Pelayanan Akuntabel Kompeten  
Harmonis Loyal Adaptif Kolaboratif

**DATA**

**MENCERDASKAN BANGSA**

*Enlighten The Nation*



**BADAN PUSAT STATISTIK  
KABUPATEN MERAUKE  
BPS-STATISTICS OF MERAUKE REGENCY**

Jl. R. E. Martadinata No. 2  
Homepage: <http://meraukekab.bps.go.id>,  
E-mail: [bps9401@bps.go.id](mailto:bps9401@bps.go.id)