



KECAMATAN NATAR DALAM ANGKA 2011



**BADAN PUSAT STATISTIK
KABUPATEN LAMPUNG SELATAN**

**KECAMATAN NATAR
DALAM ANGKA
TAHUN 2011**

<http://lampungselatangkab.go.id>

KECAMATAN NATAR DALAM ANGKA TAHUN 2011

Katalog BPS : 1102001.1803060

Nomor Publikasi : 18036.1115

Ukuran Buku : 15 cm x 21 cm

Jumlah Halaman : xvi + 75 halaman

Naskah :

BADAN PUSAT STATISTIK KABUPATEN LAMPUNG SELATAN

Penyunting :

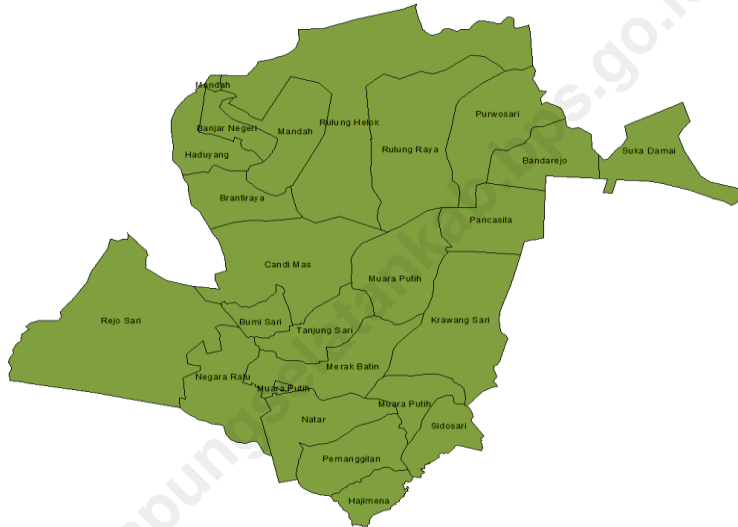
BADAN PUSAT STATISTIK KABUPATEN LAMPUNG SELATAN

Gambar Sampul :

BADAN PUSAT STATISTIK KABUPATEN LAMPUNG SELATAN

Boleh dikutip dengan menyebutkan sumbernya

PETA ADMINISTRASI KECAMATAN NATAR



**LAMBANG DAERAH
KABUPATEN LAMPUNG SELATAN**



ARTI LAMBANG DAERAH KABUPATEN LAMPUNG SELATAN

1. BENTUK LAMBANG

Lambang Daerah Kabupaten Lampung Selatan berbentuk Perisai.

2. WARNA LAMBANG

Warna Lambang Daerah terdiri dari biru muda, kuning emas, biru tua, merah, putih, hijau, coklat dan hitam, yang masing-masing warna melambangkan :

- a. biru muda melambangkan perubahan, kejujuran, kemakmuran, ketaatan dan takwa;
- b. kuning emas melambangkan keagungan dan kejayaan serta kebesaran cita dan masyarakat untuk membangun daerah dan negaranya;
- c. biru tua melambangkan laut, kesetiaan, ketekunan dan ketabahan juga melambangkan kekayaan sungai dan lautan yang merupakan sumber perikanan dan kehidupan para nelayan;
- d. merah melambangkan keberanian dan kedinamisan;
- e. putih melambangkan kesucian;
- f. hijau melambangkan kesejahteraan dan kecerdasan; dan
- g. coklat melambangkan tanah yang subur untuk ladang dan sawah.

3. ISI LAMBANG

Isi Lambang Daerah mempunyai makna terdiri atas :

- a. kata Lampung Selatan berarti Daerah Kabupaten Lampung Selatan;
- b. pita berwarna merah melambangkan keberanian;
- c. bintang emas bersegi 5 (lima) melambangkan nilai-nilai keagamaan;
- d. siger melambangkan mahkota keagungan adat budaya dan tingkat kehidupan terhormat;
- e. bergerigi 7 (tujuh) melambangkan 7 (tujuh) marga antara lain (Marga Pesisir/Rajabasa, Marga Legun, Marga Katibung, Marga Dantaran, Marga Ratu, Marga Sekampung Ilir dan Marga Sekampung Udik);

- f. setangkai Padi berjumlah 14 (empat belas) bulir, Kapas berjumlah 11 (sebelas) tangkai, Mutiara pada Siger berjumlah 56 (lima puluh enam) butir, merujuk pada hari jadi Kabupaten Lampung Selatan 14 November 1956;
- g. gunung, laut, daratan dan pohon kelapa melambangkan kekayaan alam;
- h. aksara Lampung yang berarti suka bermusyawarah untuk menuju mufakat;
- i. sebuah badik melambangkan keperwiraan; dan
- j. besarnya Lambang disesuaikan dengan keperluan.

<http://lampungselatankab.bps.go.id>

SAMBUTAN CAMAT NATAR

Kecamatan Natar Dalam Angka tahun 2011 adalah merupakan penerbitan publikasi statistik yang ke sekian kalinya, yang dihimpun oleh Koordinator Statistik Kecamatan (KSK), patut kita syukuri dan sambut dengan gembira.

Publikasi ini menyajikan berbagai informasi dan data statistik tentang pelaksanaan program pembangunan di Kecamatan Natar. Yang dihimpun dari berbagai Instansi Pemerintah maupun Swasta di Kecamatan Natar.

Untuk dapat meningkatkan mutu data statistik yang baik, diharapkan kerjasama dan peran aktif dari berbagai instansi Pemerintah maupun Swasta. Sehingga dengan demikian publikasi Kecamatan Natar Dalam Angka merupakan sumber informasi yang dapat dimanfaatkan sebagai pedoman proses perencanaan, pelaksanaan dan evaluasi pembangunan.

Semoga publikasi ini bermanfaat bagi kita semua.

Natar, November 2011
Camat Natar,

Dra. BAYANA, M.Si
NIP. 19690401 199003 2 004

KATA PENGANTAR

Penerbitan publikasi Kecamatan Natar Dalam Angka Tahun 2011 adalah kelanjutan dari penerbitan tahun sebelumnya, yang berhasil disusun oleh Koordinator Statistik Kecamatan (KSK) Kecamatan Natar.

Penyusunan dan penyajian tabel-tabel yang ada, disesuaikan dengan ketersediaan data pada sumber data. Hal ini dimaksudkan agar data yang disajikan dapat dipahami dalam penggunaan/pemanfaatannya bagi konsumen data.

Ucapan terima kasih disampaikan kepada Ibu Camat Natar yang telah membantu dalam upaya pelaksanaan dan penerbitan, sehingga publikasi ini dapat diselesaikan dengan baik.

Penghargaan yang setinggi-tingginya kami sampaikan kepada semua pihak, atas kerjasamanya yang telah memberikan data sehingga publikasi ini dapat diterbitkan. Semoga publikasi ini dapat bermanfaat bagi kita semua, guna menunjang pembangunan yang sedang dan akan kita laksanakan.

Natar, November 2011

**Koordinator Statistik Kecamatan (KSK)
Kecamatan Natar,**

SITI KHADIJAH, S.Si

NIP. 19860830 201101 2027

Daftar Isi

	Halaman
Peta Wilayah Administrasi Kecamatan Natar	iii
Lambang Daerah Kabupaten Lampung Selatan	iv
Arti Lambang Daerah Kabupaten Lampung Selatan	v
Sambutan Camat Natar	vii
Kata Pengantar	viii
Daftar Isi	ix
Daftar Tabel	x
Daftar Gambar	xiv
Pendahuluan	xv
BAB I GEOGRAFI	1
BAB II PEMERINTAHAN	5
BAB III PENDUDUK DAN KELUARGA BERENCANA	8
BAB IV SOSIAL	26
BAB V PERTANIAN	33
BAB VI INDUSTRI DAN PERDAGANGAN	42
BAB VII PERHUBUNGAN	48
BAB VIII KEUANGAN DAN HARGA	51
Gambar / Grafik	70

Daftar Tabel

	Halaman
BAB I GEOGRAFI	
Tabel 1. 1 Letak Kecamatan Natar menurut Batas Wilayah Tahun 2010.....	2
Tabel 1. 2 Luas Kecamatan Natar menurut Desa Tahun 2010	3
Tabel 1. 3 Letak Geografis Kecamatan Natar menurut Desa dan Pantai Bukan Pantai Tahun 2010.....	4
BAB II PEMERINTAHAN	
Tabel 2. 1 Status Desa di Kecamatan Natar Tahun 2010	6
Tabel 2. 2 Banyaknya Dusun, Rukun Warga (RW) dan Rukun Tetangga (RT) di Kecamatan Natar menurut Desa Tahun 2010.....	7
BAB III PENDUDUK DAN KELUARGA BERENCANA	
Tabel 3. 1 Jumlah Penduduk Kecamatan Natar menurut Desa, Jenis Kelamin dan Sex Ratio Tahun 2010	9
Tabel 3. 2 Jumlah Penduduk Kecamatan Natar menurut Jenis Kelamin dan Sex Ratio Tahun 2004-2010.....	10
Tabel 3. 3 Penduduk Kecamatan Natar menurut Kelompok Umur, Jenis Kelamin dan Sex Ratio Tahun 2010	11
Tabel 3. 4 Kepadatan Penduduk di Kecamatan Natar menurut Desa Tahun 2010	12
Tabel 3. 5 Pentahapan Keluarga Sejahtera di Kecamatan Natar menurut Desa Tahun 2010	13
Tabel 3. 6 Banyaknya Pasangan Usia Subur (PUS) di Kecamatan Natar menurut Desa dan Umur Istri Tahun 2010.....	14
Tabel 3. 7 Jumlah PUS Peserta KB di Kecamatan Natar menurut Desa dan Jalur Pelayanan Tahun 2010	15

Tabel 3.8	Jumlah PUS Bukan Peserta KB di Kecamatan Natar menurut Desa Tahun 2010	16
Tabel 3.9	Jumlah Kepala Keluarga di Kecamatan Natar menurut Desa dan Status Pekerjaan Tahun 2010.....	17
Tabel 3.10	Jumlah Kepala Keluarga di Kecamatan Natar menurut Desa dan Jenis Kelamin Tahun 2010	18
Tabel 3.11	Jumlah Kepala Keluarga di Kecamatan Natar menurut Desa dan Status Perkawinan Tahun 2010.....	19
Tabel 3.12	Jumlah Kepala Keluarga di Kecamatan Natar menurut Desa dan Pendidikan Tahun 2010	20
Tabel 3.13	Jumlah Bayi di Kecamatan Natar menurut Desa dan Keikutsertaan dalam Posyandu Tahun 2010.....	21
Tabel 3.14	Jumlah Balita di Kecamatan Natar menurut Desa dan Keikutsertaan dalam Posyandu Tahun 2010.....	22
Tabel 3.15	Jumlah Anak Usia 7-15 di Kecamatan Natar menurut Desa dan Keikutsertaan dalam Sekolah Tahun 2010	23
Tabel 3.16	Jumlah Anak Usia 7-15 Tahun yang Bersekolah di Kecamatan Natar menurut Desa dan Jenis Kelamin Tahun 2010	24
Tabel 3.17	Jumlah Anak Usia 7-15 Tahun yang Tidak Bersekolah di Kecamatan Natar menurut Desa dan Jenis Kelamin Tahun 2010	25

BAB IV SOSIAL

Tabel 4.1	Banyaknya Sekolah Negeri di Kecamatan Natar menurut Desa dan Tingkatannya Tahun 2010	27
Tabel 4.2	Banyaknya Sekolah Swasta di Kecamatan Natar menurut Desa dan Tingkatannya Tahun 2010.....	28
Tabel 4.3	Banyaknya Sarana Kesehatan di Kecamatan Natar menurut Desa Tahun 2010	29
Tabel 4.4	Banyaknya Polindes, Posyandu dan Toko Obat/Jamu di Kecamatan Natar menurut Desa Tahun 2010	30

Tabel 4.5	Banyaknya Tempat Ibadah di Kecamatan Natar menurut Desa dan Jenisnya Tahun 2010	31
Tabel 4.6	Banyaknya Nikah, Cerai, Talak, Rujuk di Kecamatan Natar menurut Desa Tahun 2010.....	32

BAB V PERTANIAN

Tabel 5.1	Luas Panen Padi Sawah di Kecamatan Natar menurut Bulan Tahun 2009 - 2010	34
Tabel 5.2	Luas Panen Padi Ladang di Kecamatan Natar menurut Bulan Tahun 2009 - 2010	35
Tabel 5.3	Luas Panen Jagung di Kecamatan Natar menurut Bulan Tahun 2009 - 2010	36
Tabel 5.4	Luas Panen Kedelai di Kecamatan Natar menurut Bulan Tahun 2009- 2010	37
Tabel 5.5	Luas Panen Tanaman Kacang Tanah di Kecamatan Natar menurut Bulan Tahun 2009 – 2010	38
Tabel 5.6	Luas Panen Tanaman Kacang Hijau di Kecamatan Natar menurut Bulan Tahun 2009 – 2010.....	39
Tabel 5.7	Luas Panen Tanaman Ubi Jalar di Kecamatan Natar menurut Bulan Tahun 2009 - 2010.....	40
Tabel 5.8	Luas Panen Tanaman Ubi Kayu di Kecamatan Natar menurut Bulan Tahun 2009– 2010	41

BAB VI INDUSTRI DAN PERDAGANGAN

Tabel 6.1	Pelanggan PLN Golongan Industri di Kecamatan Natar menurut Daya Tahun 2010	43
Tabel 6.2	Pelanggan PLN Golongan Sosial di Kecamatan Natar menurut Daya Tahun 2010	44
Tabel 6.3	Pelanggan PLN Golongan Bisnis di Kecamatan Natar menurut Daya Tahun 2010	45
Tabel 6.4	Pelanggan PLN Golongan Rumah Tangga di Kecamatan Natar menurut Daya Tahun 2010	46

Tabel 6.5	Pelanggan PLN Golongan Pemerintah di Kecamatan Natar menurut Daya Tahun 2010	47
-----------	--	----

BAB VII PERHUBUNGAN

Tabel 7.1	Panjang Jalan Desa di Kecamatan Natar menurut Desa dan Klasifikasi Jalan Tahun 2010	49
Tabel 7.2	Jenis Angkutan Umum yang Digunakan Penduduk di Kecamatan Natar menurut Desa Tahun 2010	50

BAB VIII KEUANGAN DAN HARGA

Tabel 8.1	Jenis Prasarana, Satuan dan Pembiayaan Pembangunan Nasional Pembangunan Masyarakat Mandiri Perdesaaan (PNPM-MP) di Kecamatan Natar menurut Desa Tahun 2010	52
Tabel 8.2	Jumlah Kelompok dan Jumlah Dana Simpan Pinjam Perempuan PNPM-MP menurut Desa Tahun 2010	53

Daftar Gambar

	Halaman
Gambar 1 Perbandingan Luas Desa di Kecamatan Natar Tahun 2010..	71
Gambar 2 Banyaknya Dusun dan RT di kecamatan Natar Tahun 2010.....	56
Gambar 3 Penduduk Kecamatan Natar menurut Desa dan Jenis Kelamin Tahun 2010.....	73
Gambar 4 Pelanggan PLN Golongan Rumah Tangga di Kecamatan natar menurut Daya Tahun 2010.....	74
Gambar 5 Persentase Panjang Jalan Desa (km) di Kecamatan Natar Tahun 2010.....	75

PENDAHULUAN

Kecamatan Natar adalah salah satu bagian dari Wilayah Kabupaten Lampung Selatan, dengan Batas-Batas Sebagai Berikut :

- Sebelah utara berbatasan dengan Kecamatan Tegineneng Kabupaten Pesawaran
- Sebelah selatan berbatasan dengan Kotamadya Bandar Lampung
- Sebelah barat berbatasan Kecamatan Negeri Katon dan Gedong Tataan Kabupaten Pesawaran
- Sebelah timur berbatasan dengan Kecamatan Jati Agung Kabupaten Lampung Selatan

Kecamatan Natar terletak diantara Kabupaten Lampung Tengah dengan Kota Bandar Lampung, berdasarkan UU No.14 Tahun 64 ibukota kecamatan Natar adalah Merak Batin, secara adminitratif berdasarkan surat keputusan Gubernur Kepala Daerah Tk.I lampung tanggal, 26 februari 1986 nomor: G/054/B-III/HK/1986 Kecamatan Natar diadakan pemekaran Desa, dari 29 Desa menjadi 37 desa dan sekarang Kecamatan Natar dimekarkan menjadi dua kecamatan yaitu Natar dan Tegineneng. Untuk mewujudkan pelaksanaan Pemerintah berdasarkan surat keputusan MENDAGRI Nomor : 82/83 tahun 1984 tentang Susunan Organisasi dan Tatakerja Wilayah Kecamatan :

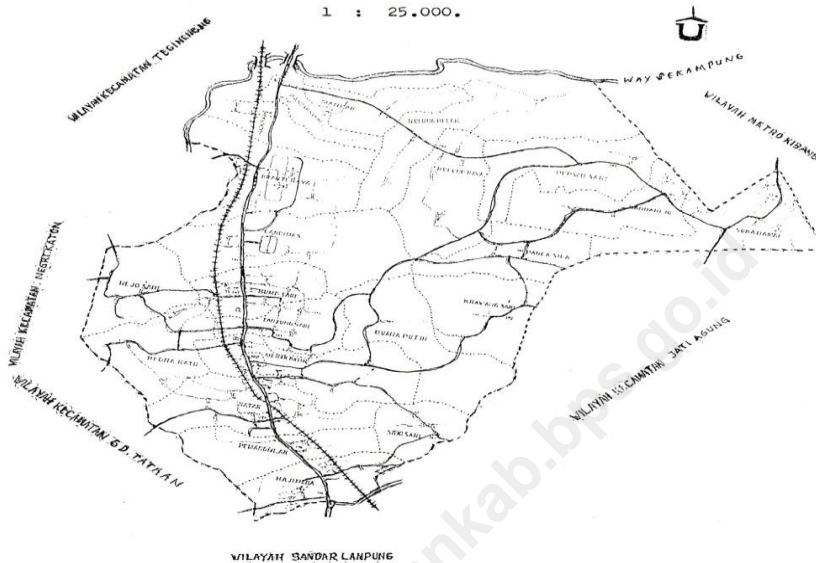
1. Camat selaku kepala wilayah kecamatan
2. Sekertariat Wilayah Kecamatan / Sekwilcam
3. Kepala urusan Adminitrasi
4. Kepala urusan pemerintahan
5. Kepala urusan kemasarakatan
6. Kepala urusan pembangunan desa
7. Mawil hansip
8. Mantri polisi pamongpraja
9. Kepala kantor perwakilan Kecamatan /Kapercam

BAB I GEOGRAFI

BAB I GEOGRAFI



<http://lampung.wabps.go.id>



Tabel 1.1 Letak Kecamatan Natar menurut Batas Wilayah Tahun 2010

Arah Mata Angin	Batas-Batas
(1)	(2)
Utara	Kecamatan Tegineneng
Timur	Kecamatan Jati Agung dan Metro Kibang
Selatan	Kecamatan Rajabasa
Barat	Kabupaten Gedong Tataan dan Negri Katon

Sumber: Kecamatan Natar

Tabel 1.2 Luas Kecamatan Natar menurut Desa Tahun 2010

Desa	Luas		
	Km ²	Ha	Persentase
(1)	(2)	(3)	(4)
1. Hajimena	7,50	750	2,96
2. Sidosari	2,97	297	1,17
3. Pemanggilan	1,18	118	0,47
4. Natar	16,15	1 615	6,36
5. Merak Batin	7,87	787	3,10
6. Krawang Sari	10,62	1 062	4,19
7. Muara Putih	16,85	1 685	6,64
8. Tanjungsari	11,00	1 100	4,34
9. Negara Ratu	8,50	850	3,35
10. Rejosari	49,00	4 900	19,31
11. Bumisari	3,01	301	1,19
12. Candi Mas	10,28	1 028	4,05
13. Pancasila	10,88	1 088	4,29
14. Sukadamai	11,32	1 132	4,46
15. Bandar Rejo	8,17	817	3,22
16. Purwosari	10,27	1 027	4,05
17. Rulung Raya	10,07	1 007	3,97
18. Brantiraya	10,50	1 050	4,14
19. Haduyang	7,63	763	3,01
20. Banjarnegeri	4,25	425	1,67
21. Mandah	9,05	905	3,57
22. Rulunghelok	26,67	2 667	10,51
Jumlah	253,74	25 374	100

Sumber : Kantor Kecamatan Natar

Tabel 1.3 Letak Geografis Kecamatan Natar menurut Desa dan Pantai Bukan Pantai Tahun 2010

Desa	Pantai	Bukan Pantai		
		Lembah/ DAS	Lereng/ Bukit	Dataran
(1)	(2)	(3)	(4)	(5)
1. Hajimena	-	-	-	√
2. Sidosari	-	-	-	√
3. Pemanggilan	-	-	-	√
4. Natar	-	-	-	√
5. Merak Batin	-	-	-	√
6. Krawang Sari	-	-	-	√
7. Muara Putih	-	-	-	√
8. Tanjungsari	-	-	-	√
9. Negara Ratu	-	-	-	√
10. Rejosari	-	-	-	√
11. Bumisari	-	-	-	√
12. Candimas	-	-	-	√
13. Pancasila	-	-	-	√
14. Sukadamai	-	-	-	√
15. Bandar Rejo	-	-	-	√
16. Purwosari	-	-	-	√
17. Rulung Raya	-	-	-	√
18. Brantiraya	-	-	-	√
19. Haduyang	-	-	-	√
20. Banjarnegeri	-	-	-	√
21. Mandah	-	-	-	√
22. Rulunghelok	-	-	-	√

Sumber : Kantor Kecamatan Natar

BAB II

PEMERINTAHAN



Tabel 2.1 Status Desa di Kecamatan Natar Tahun 2010

Desa	Status Desa	
	Definitif	Persiapan
(1)	(2)	(3)
1. Hajimena	√	-
2. Sidosari	√	-
3. Pemanggilan	√	-
4. Natar	√	-
5. Merak Batin	√	-
6. Krawang Sari	√	-
7. Muara Putih	√	-
8. Tanjungsari	√	-
9. Negara Ratu	√	-
10. Rejosari	√	-
11. Bumisari	√	-
12. Candimas	√	-
13. Pancasila	√	-
14. Sukadamai	√	-
15. Bandar Rejo	√	-
16. Purwosari	√	-
17. Rulung Raya	√	-
18. Brantiraya	√	-
19. Haduyang	√	-
20. Banjarnegeri	√	-
21. Mandah	√	-
22. Rulunghelok	√	-

Sumber : Kantor Kecamatan Natar

Tabel 2.2 Banyaknya Dusun, Rukun Warga (RW) dan Rukun Tetangga (RT) di Kecamatan Natar menurut Desa Tahun 2010

Desa	Dusun	RW	RT
(1)	(2)	(3)	(4)
1. Hajimena	6	-	46
2. Sidosari	6	-	15
3. Pemanggilan	6	-	30
4. Natar	11	-	54
5. Merak Batin	11	-	63
6. Krawang Sari	6	-	15
7. Muara Putih	6	-	21
8. Tanjungsari	5	-	20
9. Negara Ratu	14	-	42
10. Rejosari	7	-	28
11. Bumisari	4	-	20
12. Candimas	9	-	35
13. Pancasila	6	-	24
14. Sukadamai	9	-	26
15. Bandar Rejo	6	-	17
16. Purwosari	4	-	16
17. Rulung Raya	8	-	24
18. Brantiraya	10	-	34
19. Haduyang	8	-	20
20. Banjarnegeri	7	-	14
21. Mandah	4	-	16
22. Rulunghelok	13	-	36
Jumlah	166	-	616

Sumber : PL KB Kecamatan Natar

BAB III

PENDUDUK DAN KELUARGA BERENCANA



Tabel 3. 1 Jumlah Penduduk Kecamatan Natar menurut Desa, Jenis Kelamin dan Sex Ratio Tahun 2010

Desa	Laki-laki	Perempuan	Jumlah	Sex Ratio
(1)	(2)	(3)	(4)	(5)
1. Hajimena	8 221	8 098	16 319	101,52
2. Sidosari	2 149	1 984	4 133	108,32
3. Pemanggilan	4 167	3 946	8 113	105,60
4. Natar	7 743	7 359	15 102	105,22
5. Merak Batin	10 671	10 069	20 740	105,98
6. Krawang Sari	2 017	1 829	3 846	110,28
7. Muara Putih	2 688	2 482	5 170	108,30
8. Tanjungsari	4 589	4 213	8 802	108,92
9. Negara Ratu	6 144	5 791	11 935	106,10
10. Rejosari	2 009	1 975	3 984	101,72
11. Bumisari	3 984	3 918	7 902	101,68
12. Candimas	6 181	6 064	12 245	101,93
13. Pancasila	1 359	1 311	2 670	103,66
14. Sukadamai	3 274	3 123	6 397	104,84
15. Bandar Rejo	1 602	1 518	3 120	105,53
16. Purwosari	1 619	1 501	3 120	107,86
17. Rulung Raya	2 382	2 264	4 646	105,21
18. Brantiraya	5 238	5 031	10 269	104,11
19. Haduyang	3 060	2 933	5 993	104,33
20. Banjarnegeri	2 339	2 330	4 669	100,39
21. Mandah	2 225	2 081	4 306	106,92
22. Rulunghelok	3 897	3 614	7 511	107,83
Jumlah	87 558	83 434	170 992	104,94

Sumber : BPS Kab. Lampung Selatan Data Sensus Penduduk Tahun 2010

Tabel 3.2 Jumlah Penduduk Kecamatan Natar menurut Jenis Kelamin dan Sex Ratio Tahun 2004-2010

Tahun	Laki-laki	Perempuan	Jumlah	Sex Ratio
(1)	(2)	(3)	(4)	(5)
2004	78 654	72 646	151 300	108,27
2005	79 408	75 047	154 455	105,81
2006	84 890	79 874	164 764	106,28
2007	86 588	81 729	168 317	105,95
2008	87 159	82 380	169 539	105,80
2009	88 686	83 436	172 122	106,29
2010	87 558	83 434	170 992	104,94

Sumber : BPS Kab. Lampung Selatan
 2004 - 2009 merupakan Data Proyeksi Penduduk SP 2000
 2010 merupakan Data Sensus Penduduk 2010

Tabel 3.3 Penduduk Kecamatan Natar menurut Kelompok Umur, Jenis Kelamin dan Sex Ratio Tahun 2010

Kelompok Umur	Laki-laki	Perempuan	Jumlah	Sex Ratio
(1)	(2)	(3)	(4)	(5)
0 - 4	8 636	8 264	16 900	104,50
5 - 9	8 727	8 108	16 835	107,63
10 - 14	9 247	8 500	17 747	108,79
15 - 19	8 363	8 147	16 510	102,65
20 - 24	7 478	7 334	14 812	101,96
25 - 29	7 826	7 839	15 665	99,83
30 - 34	7 799	7 311	15 110	106,67
35 - 39	6 619	6 574	13 193	100,68
40 - 44	5 855	5 339	11 194	109,66
45 - 49	4 844	4 719	9 563	102,65
50 - 54	4 028	3 404	7 432	118,33
55 - 59	2 678	2 271	4 949	117,92
60 - 64	1 627	1 669	3 296	97,48
65 - 69	1 309	1 349	2 658	97,03
70 - 74	1 082	1 128	2 210	95,92
75 +	1 368	1 462	2 830	93,57
TT	72	16	88	450,00
Jumlah	87 558	83 434	170 992	104,94

Sumber : BPS Kab. Lampung Selatan Data Sensus Penduduk 2010

Tabel 3.4 Kepadatan Penduduk di Kecamatan Natar menurut Desa Tahun 2010

Desa	Penduduk (Jiwa)	Luas (Km2)	Kepadatan Penduduk (Jiwa/Km2)
(1)	(3)	(2)	(4)
1. Hajimena	16 319	7,50	2 175,87
2. Sidosari	4 133	2,97	1 391,58
3. Pemanggilan	8 113	1,18	6 875,42
4. Natar	15 102	16,15	935,11
5. Merak Batin	20 740	7,87	2 635,32
6. Krawang Sari	3 846	10,62	362,15
7. Muara Putih	5 170	16,85	306,82
8. Tanjungsari	8 802	11,00	800,18
9. Negara Ratu	11 935	8,50	1 404,12
10. Rejosari	3 984	49,00	81,31
11. Bumisari	7 902	3,01	2 625,25
12. Candimas	12 245	10,28	1 191,15
13. Pancasila	2 670	10,88	245,43
14. Sukadamai	6 397	11,32	565,11
15. Bandar Rejo	3 120	8,17	381,88
16. Purwosari	3 120	10,27	303,80
17. Rulung Raya	4 646	10,07	461,28
18. Brantiraya	10 269	10,50	978,00
19. Haduyang	5 993	7,63	785,45
20. Banjarnegeri	4 669	4,25	1 098,59
21. Mandah	4 306	9,05	475,80
22. Rulunghelok	7 511	26,67	281,63
Jumlah	170 992	253,74	673,88

Sumber : BPS Kab. Lampung Selatan Data Sensus Penduduk 2010

Tabel 3.5 Pentahapan Keluarga Sejahtera di Kecamatan Natar menurut Desa Tahun 2010

	Desa	Keluarga				Sejah tera III+
		Pra sejahtera	Sejah tera I	Sejah tera II	Sejah tera III	
	(1)	(2)	(3)	(4)	(5)	(6)
1.	Hajimena	363	635	952	572	32
2.	Sidosari	395	92	312	50	1
3.	Pemanggilan	546	250	397	384	52
4.	Natar	1 159	690	1 201	512	3
5.	Merak Batin	1 849	912	930	1 224	13
6.	Krawang Sari	515	210	280	41	-
7.	Muara Putih	433	332	354	148	2
8.	Tanjungsari	717	120	280	578	-
9.	Negara Ratu	895	715	747	169	11
10.	Rejosari	375	442	198	144	6
11.	Bumisari	432	216	227	745	37
12.	Candimas	1 293	720	433	274	35
13.	Pancasila	295	299	118	74	13
14.	Sukadamai	519	671	398	39	-
15.	Bandar Rejo	261	369	246	43	-
16.	Purwosari	286	254	228	83	9
17.	Rulung Raya	516	444	284	214	-
18.	Brantiraya	751	706	708	398	1
19.	Haduyang	488	502	394	60	26
20.	Banjarnegeri	340	166	266	242	70
21.	Mandah	361	354	206	98	22
22.	Rulunghelok	830	711	436	53	-
	Jumlah	13 619	9 810	9 595	6 145	333

Sumber : PL KB Kecamatan Natar

Tabel 3. 6 Banyaknya Pasangan Usia Subur (PUS) di Kecamatan Natar menurut Desa dan Umur Istri Tahun 2010

Desa	PUS Menurut Umur Istri			Jumlah PUS
	< 20 Thn	20 - 29 Thn	> 30 Thn	
(1)	(2)	(3)	(4)	(5)
1. Hajimena	1	415	1 830	2 246
2. Sidosari	15	224	322	561
3. Pemanggilan	2	320	1 025	1 347
4. Natar	3	629	1 924	2 556
5. Merak Batin	18	177	2 525	2 720
6. Krawang Sari	33	387	426	846
7. Muara Putih	18	342	545	905
8. Tanjungsari	24	559	706	1 289
9. Negara Ratu	20	488	1 669	2 177
10. Rejosari	53	312	538	903
11. Bumisari	18	376	920	1 314
12. Candimas	67	735	1 313	2 115
13. Pancasila	67	241	197	505
14. Sukadamai	52	487	650	1 189
15. Bandar Rejo	36	369	341	746
16. Purwosari	73	258	310	641
17. Rulung Raya	89	638	600	1 327
18. Brantiraya	11	482	1 423	1 916
19. Haduyang	3	181	845	1 029
20. Banjarnegeri	17	226	622	865
21. Mandah	22	392	425	839
22. Rulunghelok	18	480	1 113	1 611
Jumlah	660	8 718	20 269	29 647

Sumber : PL KB Kecamatan Natar

Tabel 3.7 Jumlah PUS Peserta KB di Kecamatan Natar menurut Desa dan Jalur Pelayanan Tahun 2010

Desa	Pemerintah	Swasta	Jumlah
(1)	(2)	(3)	(4)
1. Hajimena	811	604	1 415
2. Sidosari	277	84	361
3. Pemanggilan	579	350	929
4. Natar	1 025	752	1 777
5. Merak Batin	1 328	379	1 707
6. Krawang Sari	412	119	531
7. Muara Putih	404	178	582
8. Tanjungsari	541	305	846
9. Negara Ratu	1 473	43	1 516
10. Rejosari	481	112	593
11. Bumisari	583	328	911
12. Candimas	1 083	293	1 376
13. Pancasila	199	122	321
14. Sukadamai	694	113	807
15. Bandar Rejo	405	91	496
16. Purwosari	246	183	429
17. Rulung Raya	617	268	885
18. Brantiraya	989	311	1 300
19. Haduyang	499	135	634
20. Banjarnegeri	387	134	521
21. Mandah	382	169	551
22. Rulunghelok	634	418	1 052
Jumlah	14 049	5 491	19 540

Sumber : PL KB Kecamatan Natar

Tabel 3.8 Jumlah PUS Bukan Peserta KB di Kecamatan Natar menurut Desa Tahun 2010

Desa	Hamil	Ingin Anak Segera	Ingin Anak Ditunda	Tidak Ingin Anak Lagi	Jumlah
(1)	(2)	(3)	(4)	(5)	(6)
1. Hajimena	46	223	423	139	831
2. Sidosari	21	90	36	53	200
3. Pemanggilan	58	72	160	128	418
4. Natar	99	334	208	138	779
5. Merak Batin	67	217	530	199	1 013
6. Krawang Sari	54	80	109	72	315
7. Muara Putih	18	129	156	20	323
8. Tanjungsari	40	154	173	76	443
9. Negara Ratu	77	132	333	119	661
10. Rejosari	21	96	146	47	310
11. Bumisari	32	123	132	116	403
12. Candimas	43	187	411	98	739
13. Pancasila	9	33	73	69	184
14. Sukadamai	44	93	189	56	382
15. Bandar Rejo	23	89	101	37	250
16. Purwosari	51	47	59	55	212
17. Rulung Raya	60	59	250	73	442
18. Brantiraya	67	119	332	98	616
19. Haduyang	24	78	212	81	395
20. Banjarnegeri	34	48	175	87	344
21. Mandah	31	153	49	55	288
22. Rulunghelok	35	128	281	115	559
Jumlah	954	2 684	4 538	1 931	10 107

Sumber : PL KB Kecamatan Natar

Tabel 3.9 Jumlah Kepala Keluarga di Kecamatan Natar menurut Desa dan Status Pekerjaan Tahun 2010

Desa	Status Pekerjaan		Jumlah
	Bekerja	Tidak Bekerja	
(1)	(2)	(3)	(4)
1. Hajimena	2 517	37	2 554
2. Sidosari	718	132	850
3. Pemanggilan	1 486	143	1 629
4. Natar	3 060	505	3 565
5. Merak Batin	4 565	363	4 928
6. Krawang Sari	950	96	1 046
7. Muara Putih	1 175	94	1 269
8. Tanjungsari	1 518	177	1 695
9. Negara Ratu	2 406	131	2 537
10. Rejosari	970	195	1 165
11. Bumisari	1 565	92	1 657
12. Candimas	2 047	708	2 755
13. Pancasila	799	-	799
14. Sukadamai	1 392	235	1 627
15. Bandar Rejo	744	175	919
16. Purwosari	860	-	860
17. Rulung Raya	1 335	123	1 458
18. Brantiraya	2 322	242	2 564
19. Haduyang	1 320	150	1 470
20. Banjarnegeri	911	173	1 084
21. Mandah	845	196	1 041
22. Rulunghelok	1 977	53	2 030
Jumlah	35 482	4 020	39 502

Sumber : PL KB Kecamatan Natar

Tabel 3. 10 Jumlah Kepala Keluarga di Kecamatan Natar menurut Desa dan Jenis Kelamin Tahun 2010

	Desa	Jenis Kelamin		Jumlah
		Laki-laki	Perempuan	
	(1)	(2)	(3)	(4)
1.	Hajimena	2 443	111	2 554
2.	Sidosari	781	69	850
3.	Pemanggilan	1 491	138	1 629
4.	Natar	3 168	397	3 565
5.	Merak Batin	4 387	541	4 928
6.	Krawang Sari	950	96	1 046
7.	Muara Putih	1 143	126	1 269
8.	Tanjungsari	1 489	206	1 695
9.	Negara Ratu	2 315	222	2 537
10.	Rejosari	1 087	78	1 165
11.	Bumisari	1 522	135	1 657
12.	Candimas	2 520	235	2 755
13.	Pancasila	722	77	799
14.	Sukadamai	1 542	85	1 627
15.	Bandar Rejo	883	36	919
16.	Purwosari	727	133	860
17.	Rulung Raya	1 426	32	1 458
18.	Brantiraya	2 390	174	2 564
19.	Haduyang	1 320	150	1 470
20.	Banjarnegeri	947	137	1 084
21.	Mandah	941	100	1 041
22.	Rulunghelok	1 818	212	2 030
	Jumlah	36 012	3 490	39 502

Sumber : PL KB Kecamatan Natar

Tabel 3. 11 Jumlah Kepala Keluarga di Kecamatan Natar menurut Desa dan Status Perkawinan Tahun 2010

	Desa	Status Perkawinan		Jumlah
		Kawin	Duda/Janda/ Belum Kawin	
	(1)	(2)	(3)	(4)
1.	Hajimena	2 400	154	2 554
2.	Sidosari	773	77	850
3.	Pemanggilan	1 472	157	1 629
4.	Natar	3 090	475	3 565
5.	Merak Batin	4 227	701	4 928
6.	Krawang Sari	934	112	1 046
7.	Muara Putih	1 136	133	1 269
8.	Tanjungsari	1 446	249	1 695
9.	Negara Ratu	2 238	299	2 537
10.	Rejosari	1 050	115	1 165
11.	Bumisari	1 497	160	1 657
12.	Candimas	2 430	325	2 755
13.	Pancasila	710	89	799
14.	Sukadamai	1 530	97	1 627
15.	Bandar Rejo	878	41	919
16.	Purwosari	691	169	860
17.	Rulung Raya	1 426	32	1 458
18.	Brantiraya	2 344	220	2 564
19.	Haduyang	1 298	172	1 470
20.	Banjarnegeri	954	130	1 084
21.	Mandah	908	133	1 041
22.	Rulunghelok	1 817	213	2 030
	Jumlah	35 249	4 253	39 502

Sumber : PL KB Kecamatan Natar

Tabel 3. 12 Jumlah Kepala Keluarga di Kecamatan Natar menurut Desa dan Pendidikan Tahun 2010

Desa	Pendidikan Kepala Keluarga				Jumlah
	Tidak Tamat SD	Tamat SD/SLTP	Tamat SLTA keatas	Tamat AK/PT	
(1)	(2)	(3)	(4)	(5)	(6)
1. Hajimena	65	878	1 057	554	2 554
2. Sidosari	226	501	110	13	850
3. Pemanggilan	157	865	497	110	1 629
4. Natar	428	1 671	1 152	314	3 565
5. Merak Batin	925	2 637	1 180	186	4 928
6. Krawang Sari	163	599	263	21	1 046
7. Muara Putih	350	751	132	36	1 269
8. Tanjungsari	293	1 171	189	42	1 695
9. Negara Ratu	269	1 653	522	93	2 537
10. Rejosari	298	528	304	35	1 165
11. Bumisari	319	820	442	76	1 657
12. Candimas	226	1 735	650	144	2 755
13. Pancasila	238	416	138	7	799
14. Sukadamai	952	390	258	27	1 627
15. Bandar Rejo	474	255	174	16	919
16. Purwosari	270	378	206	6	860
17. Rulung Raya	611	586	258	3	1 458
18. Brantiraya	431	1 323	716	94	2 564
19. Haduyang	433	746	264	27	1 470
20. Banjarnegeri	149	628	263	44	1 084
21. Mandah	355	430	217	39	1 041
22. Rulunghelok	596	1 187	236	11	2 030
Jumlah	8 228	20 148	9 228	1 898	39 502

Sumber : PL KB Kecamatan Natar

Tabel 3. 13 Jumlah Bayi di Kecamatan Natar menurut Desa dan Keikutsertaan dalam Posyandu Tahun 2010

Desa	Mengikuti Kegiatan Posyandu		Jumlah
	Ikut	Tidak Ikut	
(1)	(2)	(3)	(4)
1. Hajimena	124	12	136
2. Sidosari	68	11	79
3. Pemanggilan	127	25	152
4. Natar	217	25	242
5. Merak Batin	239	32	271
6. Krawang Sari	80	5	85
7. Muara Putih	88	9	97
8. Tanjungsari	123	3	126
9. Negara Ratu	161	23	184
10. Rejosari	116	15	131
11. Bumisari	107	16	123
12. Candimas	176	87	263
13. Pancasila	121	-	121
14. Sukadamai	103	7	110
15. Bandar Rejo	51	9	60
16. Purwosari	190	-	190
17. Rulung Raya	37	-	37
18. Brantiraya	80	8	88
19. Haduyang	103	8	111
20. Banjarnegeri	8	1	9
21. Mandah	107	18	125
22. Rulunghelok	69	-	69
Jumlah	2 495	314	2 809

Sumber : PL KB Kecamatan Natar

Tabel 3. 14 Jumlah Balita di Kecamatan Natar menurut Desa dan Keikutsertaan dalam Posyandu Tahun 2010

	Desa	Mengikuti Kegiatan Posyandu		Jumlah
		Ikut	Tidak Ikut	
	(1)	(2)	(3)	(4)
1.	Hajimena	565	130	695
2.	Sidosari	197	67	264
3.	Pemanggilan	326	150	476
4.	Natar	652	194	846
5.	Merak Batin	804	215	1019
6.	Krawang Sari	242	10	252
7.	Muara Putih	210	38	248
8.	Tanjungsari	225	164	389
9.	Negara Ratu	578	73	651
10.	Rejosari	162	43	205
11.	Bumisari	313	141	454
12.	Candimas	459	201	660
13.	Pancasila	148	0	148
14.	Sukadamai	276	26	302
15.	Bandar Rejo	198	24	222
16.	Purwosari	194	0	194
17.	Rulung Raya	265	0	265
18.	Brantiraya	344	47	391
19.	Haduyang	257	80	337
20.	Banjarnegeri	208	25	233
21.	Mandah	113	18	131
22.	Rulunghelok	411	19	430
	Jumlah	7147	1665	8812

Sumber : PL KB Kecamatan Natar

Tabel 3. 15 Jumlah Anak Usia 7-15 di Kecamatan Natar menurut Desa dan Keikutsertaan dalam Sekolah Tahun 2010

	Desa	Usia 7-15 Tahun		Jumlah
		Sekolah	Tidak Sekolah	
	(1)	(2)	(3)	(4)
1.	Hajimena	2 427	13	2 440
2.	Sidosari	613	14	627
3.	Pemanggilan	1 435	12	1 447
4.	Natar	2 649	16	2 665
5.	Merak Batin	3 716	13	3 729
6.	Krawang Sari	1 010	12	1 022
7.	Muara Putih	1 080	15	1 095
8.	Tanjungsari	1 230	12	1 242
9.	Negara Ratu	1 983	13	1 996
10.	Rejosari	1 400	14	1 414
11.	Bumisari	1 200	14	1 214
12.	Candimas	1 781	13	1 794
13.	Pancasila	297	18	315
14.	Sukadamai	778	14	792
15.	Bandar Rejo	398	12	410
16.	Purwosari	522	11	533
17.	Rulung Raya	1 271	15	1 286
18.	Brantiraya	1 584	12	1 596
19.	Haduyang	1 047	16	1 063
20.	Banjarnegeri	736	20	756
21.	Mandah	504	15	519
22.	Rulunghelok	1 256	15	1 271
	Jumlah	28 917	309	29 226

Sumber : PL KB Kecamatan Natar

Tabel 3. 16 Jumlah Anak Usia 7-15 Tahun yang Bersekolah di Kecamatan Natar menurut Desa dan Jenis Kelamin Tahun 2010

	Desa	Sekolah		Jumlah
		Laki-laki	Perempuan	
	(1)	(2)	(3)	(4)
1.	Hajimena	1 308	1 119	2 427
2.	Sidosari	330	283	613
3.	Pemanggilan	777	658	1 435
4.	Natar	1 496	1 153	2 649
5.	Merak Batin	1 883	1 833	3 716
6.	Krawang Sari	503	507	1 010
7.	Muara Putih	630	450	1 080
8.	Tanjungsari	662	568	1 230
9.	Negara Ratu	1 010	973	1 983
10.	Rejosari	698	702	1 400
11.	Bumisari	629	571	1 200
12.	Candimas	1 020	761	1 781
13.	Pancasila	131	166	297
14.	Sukadamai	387	391	778
15.	Bandar Rejo	192	206	398
16.	Purwosari	193	329	522
17.	Rulung Raya	613	658	1 271
18.	Brantiraya	844	740	1 584
19.	Haduyang	548	499	1 047
20.	Banjarnegeri	406	330	736
21.	Mandah	303	201	504
22.	Rulunghelok	681	575	1 256
	Jumlah	15 244	13 673	28 917

Sumber : PL KB Kecamatan Natar


Tabel 3. 17 Jumlah Anak Usia 7-15 Tahun yang Tidak Bersekolah di Kecamatan Natar menurut Desa dan Jenis Kelamin Tahun 2010

Desa	Tidak Bersekolah		Jumlah
	Laki-laki	Perempuan	
(1)	(2)	(3)	(4)
1. Hajimena	8	5	13
2. Sidosari	7	7	14
3. Pemanggilan	9	3	12
4. Natar	10	6	16
5. Merak Batin	5	8	13
6. Krawang Sari	8	4	12
7. Muara Putih	7	8	15
8. Tanjungsari	6	6	12
9. Negara Ratu	8	5	13
10. Rejosari	9	5	14
11. Bumisari	9	5	14
12. Candimas	6	7	13
13. Pancasila	5	13	18
14. Sukadamai	3	11	14
15. Bandar Rejo	8	4	12
16. Purwosari	4	7	11
17. Rulung Raya	5	10	15
18. Brantiraya	7	5	12
19. Haduyang	9	7	16
20. Banjarnegeri	6	14	20
21. Mandah	7	8	15
22. Rulunghelok	3	12	15
Jumlah	149	160	309

Sumber : PL KB Kecamatan Natar

BAB IV

S O S I A L



<http://lampungserikab.go.id>

Tabel 4.1 Banyaknya Sekolah Negeri di Kecamatan Natar menurut Desa dan Tingkatannya Tahun 2010

Desa	SD / MI	SLTP / MTs	SLTA / MA
(1)	(2)	(3)	(4)
1. Hajimena	2	1	-
2. Sidosari	1	-	-
3. Pemanggilan	2	-	-
4. Natar	4	-	1
5. Merak Batin	7	1	-
6. Krawang Sari	2	-	-
7. Muara Putih	1	-	-
8. Tanjungsari	2	1	-
9. Negara Ratu	3	-	-
10. Rejosari	4	-	-
11. Bumisari	1	-	-
12. Candimas	4	1	-
13. Pancasila	1	-	-
14. Sukadamai	4	-	-
15. Bandar Rejo	2	1	-
16. Purwosari	2	-	-
17. Rulung Raya	3	-	-
18. Brantiraya	4	1	-
19. Haduyang	2	-	-
20. Banjarnegeri	2	-	-
21. Mandah	1	-	1
22. Rulunghelok	5	-	-
Jumlah	59	6	2

Sumber : Kecamatan Natar

Tabel 4.2 Banyaknya Sekolah Swasta di Kecamatan Natar menurut Desa dan Tingkatannya Tahun 2010

Desa	SD / MI	SLTP / MTs	SLTA / MA
(1)	(2)	(3)	(4)
1. Hajimena	-	-	-
2. Sidosari	-	-	-
3. Pemanggilan	1	1	4
4. Natar	-	2	2
5. Merak Batin	1	2	2
6. Krawang Sari	2	1	1
7. Muara Putih	-	1	1
8. Tanjungsari	-	-	-
9. Negara Ratu	1	1	2
10. Rejosari	-	1	-
11. Bumisari	1	2	3
12. Candimas	-	-	-
13. Pancasila	-	1	-
14. Sukadamai	2	2	2
15. Bandar Rejo	-	-	-
16. Purwosari	-	1	-
17. Rulung Raya	-	-	-
18. Brantiraya	-	-	-
19. Haduyang	-	1	-
20. Banjarnegeri	2	2	2
21. Mandah	-	-	-
22. Rulunghelok	-	1	-
Jumlah	10	19	19

Sumber : Kecamatan Natar

Tabel 4.3 Banyaknya Sarana Kesehatan di Kecamatan Natar menurut Desa Tahun 2010

Desa	Sarana Kesehatan		
	Puskesmas Induk	Puskesmas Pembantu	Poskesdes
(1)	(2)	(3)	(4)
1. Hajimena	1	-	-
2. Sidosari	-	1	-
3. Pemanggilan	-	-	1
4. Natar	1	-	-
5. Merak Batin	-	1	-
6. Krawang Sari	-	1	-
7. Muara Putih	-	-	1
8. Tanjungsari	-	1	-
9. Negara Ratu	-	-	-
10. Rejosari	-	1	-
11. Bumisari	-	-	1
12. Candimas	-	-	1
13. Pancasila	-	1	-
14. Sukadamai	1	-	-
15. Bandar Rejo	-	-	1
16. Purwosari	-	1	-
17. Rulung Raya	-	1	-
18. Brantiraya	1	-	-
19. Haduyang	-	-	1
20. Banjarnegeri	-	-	1
21. Mandah	-	1	-
22. Rulunghelok	-	-	1
Jumlah	4	9	8

Sumber : Kecamatan Natar

Tabel 4. 4 Banyaknya Polindes, Posyandu dan Toko Obat/Jamu di Kecamatan Natar menurut Desa Tahun 2010

Desa	Polindes	Posyandu	Toko Obat/ Jamuh
(1)	(2)	(3)	(4)
1. Hajimena	-	8	1
2. Sidosari	-	2	-
3. Pemanggilan	-	5	-
4. Natar	-	12	4
5. Merak Batin	-	11	2
6. Krawang Sari	-	6	-
7. Muara Putih	-	6	-
8. Tanjungsari	-	5	1
9. Negara Ratu	-	10	-
10. Rejosari	-	8	-
11. Bumisari	-	5	-
12. Candimas	-	7	-
13. Pancasila	-	6	-
14. Sukadamai	-	5	1
15. Bandar Rejo	-	6	-
16. Purwosari	-	4	-
17. Rulung Raya	-	6	-
18. Brantiraya	-	9	1
19. Haduyang	-	4	-
20. Banjarnegeri	-	6	-
21. Mandah	-	1	-
22. Rulunghelok	-	2	-
Jumlah	-	134	10

Sumber : Kantor Kecamatan Natar

Tabel 4.5 Banyaknya Tempat Ibadah di Kecamatan Natar menurut Desa dan Jenisnya Tahun 2010

	Desa	Masjid	Musholla/ Langgar	Gereja	Pura	Vihara/ Klenteng
	(1)	(2)	(3)	(4)	(5)	(6)
1.	Hajimena	9	-	1	1	-
2.	Sidosari	7	8	-	-	1
3.	Pemanggilan	15	-	-	-	-
4.	Natar	11	8	1	-	-
5.	Merak Batin	19	27	2	-	-
6.	Krawang Sari	7	12	-	-	-
7.	Muara Putih	9	8	-	-	-
8.	Tanjungsari	6	11	1	-	-
9.	Negara Ratu	13	13	-	-	-
10.	Rejosari	5	-	-	-	-
11.	Bumisari	8	6	-	-	-
12.	Candimas	13	5	1	-	-
13.	Pancasila	4	6	1	-	-
14.	Sukadamai	6	13	1	-	-
15.	Bandar Rejo	6	4	1	-	-
16.	Purwosari	7	3	2	-	-
17.	Rulung Raya	5	12	-	-	-
18.	Brantiraya	14	2	-	-	-
19.	Haduyang	7	6	-	-	-
20.	Banjarnegeri	7	5	-	-	-
21.	Mandah	4	8	-	-	-
22.	Rulunghelok	5	-	-	-	-
	Jumlah	187	157	11	1	1

Sumber : Kantor Kecamatan Natar

Tabel 4. 6 Banyaknya Nikah, Cerai, Talak, Rujuk di Kecamatan Natar menurut Desa Tahun 2010

Desa	Nikah	Cerai*)	Thalak*)	Rujuk*)
(1)	(2)	(3)	(4)	(5)
1. Hajimena	107	-	-	-
2. Sidosari	94	-	-	-
3. Pemanggilan	60	-	-	-
4. Natar	154	-	-	-
5. Merak Batin	76	-	-	-
6. Krawang Sari	226	-	-	-
7. Muara Putih	140	-	-	-
8. Tanjungsari	109	-	-	-
9. Negara Ratu	85	-	-	-
10. Rejosari	121	-	-	-
11. Bumisari	132	-	-	-
12. Candimas	90	-	-	-
13. Pancasila	61	-	-	-
14. Sukadamai	63	-	-	-
15. Bandar Rejo	89	-	-	-
16. Purwosari	70	-	-	-
17. Rulung Raya	46	-	-	-
18. Brantiraya	46	-	-	-
19. Haduyang	88	-	-	-
20. Banjarnegeri	64	-	-	-
21. Mandah	53	-	-	-
22. Rulunghelok	54	-	-	-
Jumlah	2 028	-	-	-

Sumber : KUA Kecamatan Natar

Keterangan : *) Tidak tercatat di KUA Kec. Natar

BAB V

PERTANIAN



<http://lampiran.scribd.com/bps-go.id>

Tabel 5. 1 Luas Panen Padi Sawah di Kecamatan Natar menurut Bulan Tahun 2009 - 2010

Bulan	Luas Panen (Ha)	
	2009	2010
(1)	(2)	(3)
Januari	-	-
Februari	366	547
Maret	4 030	2 997
April	-	140
Mei	-	725
Juni	-	725
Juli	-	696
Agustus	261	696
September	1 033	435
Oktober	-	213
November	-	-
Desember	-	280
Jumlah	5 690	7 454

Sumber : BPS Kab. Lampung Selatan

Tabel 5. 2 Luas Panen Padi Ladang di Kecamatan Natar menurut Bulan Tahun 2009 - 2010

Bulan	Luas Panen (Ha)	
	2009	2010
(1)	(2)	(3)
Januari	-	-
Februari	-	-
Maret	230	60
April	-	-
Mei	-	-
Juni	-	-
Juli	-	-
Agustus	-	-
September	-	-
Oktober	-	-
November	-	-
Desember	-	-
Jumlah	230	60

Sumber : BPS Kab. Lampung Selatan

Tabel 5.3 Luas Panen Jagung di Kecamatan Natar menurut Bulan Tahun 2009 - 2010

Bulan	Luas Panen (Ha)	
	2009	2010
(1)	(2)	(3)
Januari	365	-
Februari	-	-
Maret	5 700	6 277
April	350	257
Mei	-	-
Juni	4 754	3 116
Juli	228	25
Agustus	152	1 345
September	-	30
Oktober	-	110
November	-	-
Desember	-	-
Jumlah	11 549	11 160

Sumber : BPS Kab. Lampung Selatan

Tabel 5. 4 Luas Panen Kedelai di Kecamatan Natar menurut Bulan Tahun 2009- 2010

Bulan	Luas Panen (Ha)	
	2009	2010
(1)	(2)	(3)
Januari	-	-
Februari	-	-
Maret	-	35
April	12	5
Mei	-	-
Juni	-	20
Juli	42	-
Agustus	-	83
September	-	-
Oktober	-	15
November	-	-
Desember	-	-
Jumlah	54	158

Sumber : BPS Kab. Lampung Selatan

Tabel 5.5 Luas Panen Tanaman Kacang Tanah di Kecamatan Natar menurut Bulan Tahun 2009 – 2010

Bulan	Luas Panen (Ha)	
	2009	2010
(1)	(2)	(3)
Januari	-	-
Februari	-	5
Maret	-	8
April	-	-
Mei	-	-
Juni	-	-
Juli	32	5
Agustus	29	67
September	-	-
Oktober	2	-
November	-	-
Desember	2	-
Jumlah	65	85

Sumber : BPS Kab. Lampung Selatan

Tabel 5. 6 Luas Panen Tanaman Kacang Hijau di Kecamatan Natar menurut Bulan Tahun 2009 – 2010

Bulan	Luas Panen (Ha)	
	2009	2010
(1)	(2)	(3)
Januari	-	-
Februari	4	-
Maret	7	-
April	-	-
Mei	-	-
Juni	5	-
Juli	-	-
Agustus	36	39
September	-	-
Oktober	-	-
November	-	-
Desember	-	-
Jumlah	52	39

Sumber : BPS Kab. Lampung Selatan

Tabel 5. 7 Luas Panen Tanaman Ubi Jalar di Kecamatan Natar menurut Bulan Tahun 2009 - 2010

Bulan	Luas Panen (Ha)	
	2009	2010
(1)	(2)	(3)
Januari	-	6
Februari	12	8
Maret	2	-
April	-	11
Mei	-	-
Juni	-	-
Juli	31	10
Agustus	10	25
September	5	-
Oktober	-	3
November	-	-
Desember	-	-
Jumlah	60	63

Sumber : BPS Kab. Lampung Selatan

Tabel 5.8 Luas Panen Tanaman Ubi Kayu di Kecamatan Natar menurut Bulan Tahun 2009- 2010

Bulan	Luas Panen (Ha)	
	2009	2010
(1)	(2)	(3)
Januari	-	-
Februari	20	30
Maret	20	-
April	20	20
Mei	30	-
Juni	-	-
Juli	64	-
Agustus	70	-
September	-	29
Oktober	-	25
November	7	15
Desember	-	-
Jumlah	231	119

Sumber : BPS Kab. Lampung Selatan

BAB VI

INDUSTRI DAN PERDAGANGAN



<http://lampu.go.id>

Tabel 6.1 Pelanggan PLN Golongan Industri di Kecamatan Natar menurut Daya Tahun 2010

Daya	Pelanggan
(1)	(2)
1. 450 VA	-
2. 900 VA	-
3. 1300 VA	-
4. 2200 VA	-
5. 3500 - 14 KVA	1
6. 14-200 KVA	28
7. >200 KVA	12
8. >30.000 KVA	-
Jumlah	41

Sumber : PLN Natar

Tabel 6.2 Pelanggan PLN Golongan Sosial di Kecamatan Natar menurut Daya Tahun 2010

Daya	Pelanggan
(1)	(2)
1. 220 VA	-
2. 450 VA	207
3. 900 VA	223
4. 1300 VA	63
5. 2200 VA	23
6. 3500 VA-200 KVA	29
7. >200 KVA	1
Jumlah	546

Sumber : PLN Natar

Tabel 6.3 Pelanggan PLN Golongan Bisnis di Kecamatan Natar menurut Daya Tahun 2010

Daya	Pelanggan
(1)	(2)
1. 450 VA	48
2. 900 VA	186
3. 1300 VA	76
4. 2200 VA-6600VA	156
5. 6600 VA- 200 KVA	142
6. >200 KVA	1
Jumlah	609

Sumber : PLN Natar

Tabel 6. 4 Pelanggan PLN Golongan Rumah Tangga di Kecamatan Natar menurut Daya Tahun 2010

Daya	Pelanggan
(1)	(2)
1. 450 VA	11 477
2. 900 VA	16 753
3. 1300 VA	1 384
4. 2200 VA	193
5. 3500 VA- 5500VA	50
6. >6600 VA	10
Jumlah	29 867

Sumber : PLN Natar

Tabel 6.5 Pelanggan PLN Golongan Pemerintah di Kecamatan Natar menurut Daya Tahun 2010

Daya	Pelanggan
(1)	(2)
1. s/d 450 VA	18
2. 900 VA	8
3. 1300 VA	5
4. 2200 VA - 6600 VA	7
5. 6600VA- 200 KVA	17
6. >220 KVA	1
Jumlah	56

Sumber : PLN Natar

BAB 7

PERHUBUNGAN



Tabel 7.1 Panjang Jalan Desa di Kecamatan Natar menurut Desa dan Klasifikasi Jalan Tahun 2010

Desa	Klasifikasi Jalan (Km)		
	Tanah	Batu	Aspal
(1)	(2)	(3)	(4)
1. Hajimena	2,0	2,0	13,0
2. Sidosari	5,0	3,0	11,0
3. Pemanggilan	2,0	3,0	2,5
4. Natar	6,0	2,0	11,0
5. Merak Batin	11,0	4,0	6,0
6. Krawang Sari	5,0	5,0	7,0
7. Muara Putih	2,0	15,0	4,0
8. Tanjungsari	10,0	6,0	3,0
9. Negara Ratu	1,0	9,0	0,0
10. Rejosari	6,0	4,0	5,0
11. Bumisari	5,0	3,0	5,0
12. Candimas	5,0	4,0	3,0
13. Pancasila	0,0	5,0	3,0
14. Sukadamai	6,0	3,0	4,0
15. Bandar Rejo	12,0	6,0	3,0
16. Purwosari	2,0	4,0	13,0
17. Rulung Raya	5,0	6,0	13,0
18. Brantiraya	19,0	3,0	4,0
19. Haduyang	8,0	2,0	6,0
20. Banjarnegeri	3,0	1,0	7,0
21. Mandah	7,0	15,0	9,0
22. Rulunghelok	8,0	6,0	6,0
Jumlah	130,0	111,0	138,5

Sumber : Kecamatan Natar

Tabel 7.2 Jenis Angkutan Umum yang Digunakan Penduduk di Kecamatan Natar menurut Desa Tahun 2010

	Desa	Jenis Angkutan			
		Becak	Pedati/ dokar/ gerobak	Ojek Sepeda Motor	Kendaraan Roda 4
	(1)	(2)	(3)	(4)	(5)
1.	Hajimena	-	-	√	√
2.	Sidosari	-	-	√	-
3.	Pemanggilan	-	-	√	√
4.	Natar	-	-	√	√
5.	Merak Batin	-	-	√	√
6.	Krawang Sari	-	-	√	-
7.	Muara Putih	-	-	√	√
8.	Tanjungsari	-	-	√	-
9.	Negara Ratu	-	-	√	-
10.	Rejosari	-	-	√	-
11.	Bumisari	-	-	√	√
12.	Candimas	-	-	√	√
13.	Pancasila	-	-	√	-
14.	Sukadamai	-	-	√	-
15.	Bandar Rejo	-	-	√	-
16.	Purwosari	-	-	√	-
17.	Rulung Raya	-	-	√	-
18.	Brantiraya	-	-	√	√
19.	Haduyang	-	-	√	√
20.	Banjarnegeri	-	-	√	√
21.	Mandah	-	-	√	√

Sumber : Kantor Kecamatan Natar

BAB VIII

KEUANGAN DAN HARGA



<http://lampung.kab.bps.go.id>

Tabel 8. 1 Jenis Prasarana, Satuan dan Pembiayaan Pembangunan Nasional Pembangunan Masyarakat Mandiri Perdesaan (PNPM-MP) di Kecamatan Natar menurut Desa Tahun 2010

	Desa	Jenis Prasarana	Satuan		Pembiayaan PNPM-MP
			Meter	Unit	
	(1)	(2)	(3)	(4)	(6)
1.	Hajimena	TPT	1 055		92 847 300
2.	Sidosari	Saluran Drainase	795		102 736 800
3.	Pemanggilan	TPT	942		92 189 500
4.	Natar	Gedung Posyandu		1	98 224 700
5.	Merak Batin	Perkerasan Jalan Rehab Plat Beton	917	1	109 124 200
6.	Krawang Sari	Perkerasan Jalan TPT	945		104 457 900
7.	Muara Putih	Gedung TK		1	126 614 900
8.	Tanjungsari	Perkerasan Jalan	802		92 479 000
9.	Negara Ratu	Saluran Drainase	801		103 502 000
10.	Rejosari	Saluran Drainase	807		115 047 300
11.	Bumisari	Gedung Posyandu		1	98 738 100
12.	Candi Mas	Perkerasan Jalan	930		109 389 500
13.	Pancasila	Gedung Posyandu		1	98 224 700
14.	Sukadamai	Sumur Bor		2	90 866 800
15.	Bandar Rejo	Perkerasan Jalan	850		100 378 900
16.	Purwosari	Perkerasan Jalan	1 006		120 115 800
17.	Rulung Raya	Perkerasan Jalan	870		102 684 200
18.	Brantiraya	Perkerasan Jalan	957		112 468 400
19.	Haduyang	Perkerasan Jalan Plat Beton	770	2	95 610 700
20.	Banjarnegeri	Telford Plat Beton	842	3	101 378 900 12 849 500
21.	Mandah	Saluran Drainase TPT	791 21		113 121 100 2 334 000
22.	Rulunghelok	Perkerasan Jalan	888		104 615 800
	Jumlah		14 989	13	2300 000 000

Sumber : UPK Kecamatan Natar

Tabel 8.2 Jumlah Kelompok dan Jumlah Dana Simpan Pinjam Perempuan PNPM-MP menurut Desa Tahun 2010

Desa	Kelompok	Pembiayaan	Anggota Kelompok
(1)	(2)	(3)	(4)
1. Hajimena	2	20 000 000	10
2. Sidosari	5	50 000 000	36
3. Pemanggilan	4	40 000 000	23
4. Natar	7	70 000 000	36
5. Merak Batin	4	40 000 000	24
6. Krawang Sari	3	30 000 000	21
7. Muara Putih	2	20 000 000	12
8. Tanjungsari	1	10 000 000	7
9. Negara Ratu	9	90 000 000	60
10. Rejosari	2	20 000 000	13
11. Bumisari	-	-	-
12. Candi Mas	6	60 000 000	46
13. Pancasila	1	10 000 000	10
14. Sukadamai	-	-	-
15. Bandar Rejo	3	30 000 000	15
16. Purwosari	1	10 000 000	6
17. Rulung Raya	2	20 000 000	12
18. Brantiraya	2	20 000 000	12
19. Haduyang	5	50 000 000	35
20. Banjarnegeri	4	40 000 000	26
21. Mandah	5	50 000 000	35
22. Rulunghelok	2	20 000 000	13
Jumlah	70	700 000 000	452

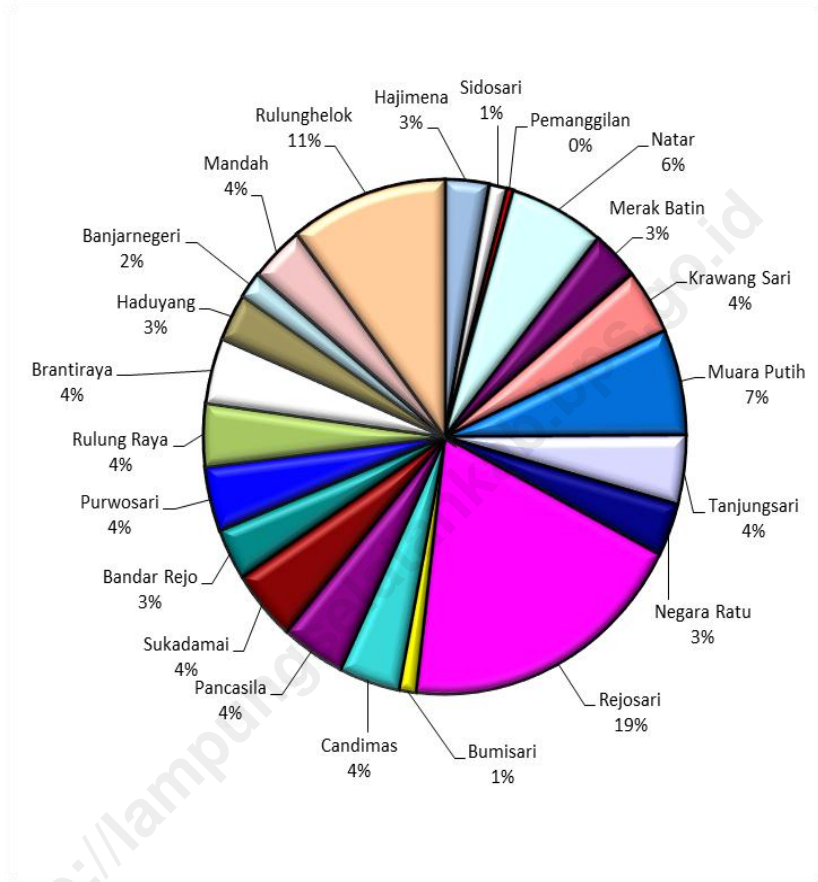
Sumber : UPK Kecamatan Natar

GAMBAR / GRAFIK



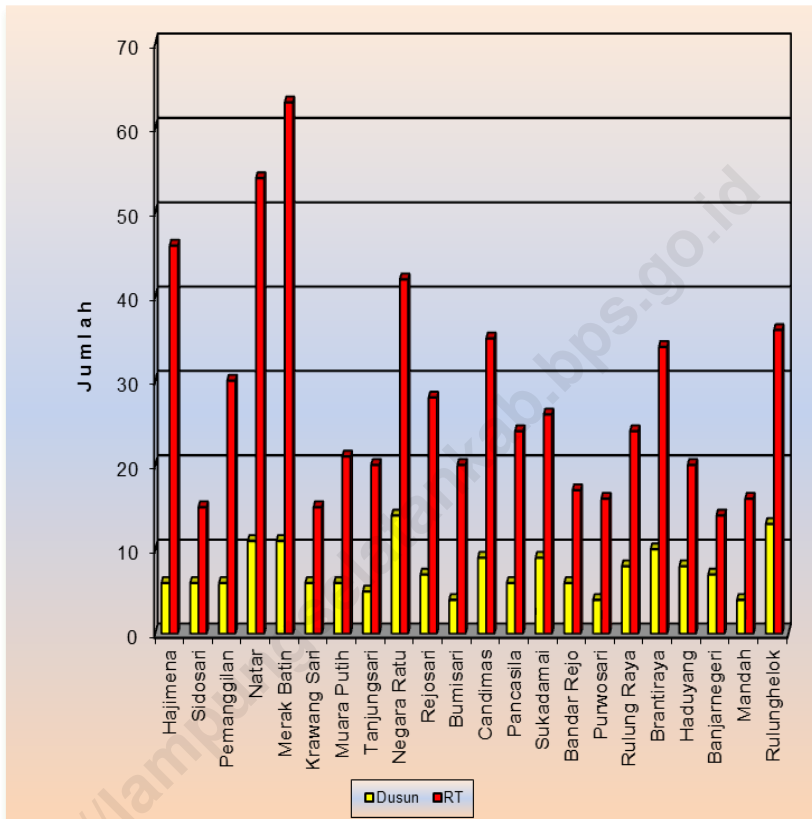
<http://lampung.latakabpps.go.id>

Gambar 1 Perbandingan Luas Desa di Kecamatan Natar Tahun 2010



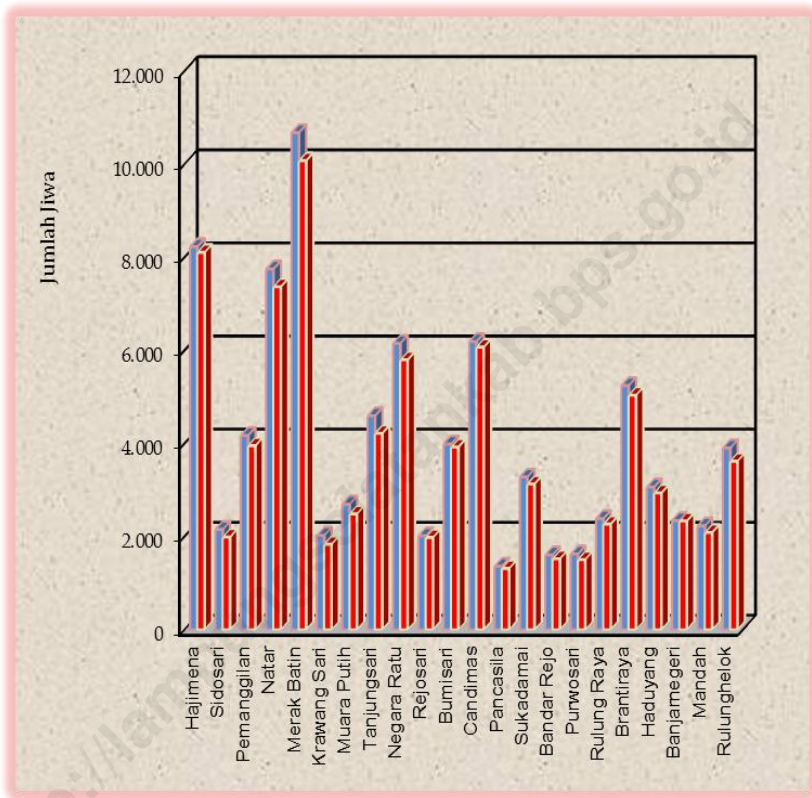
Sumber : Kecamatan Natar

Gambar 2 Banyaknya Dusun dan RT di kecamatan Natar Tahun 2010



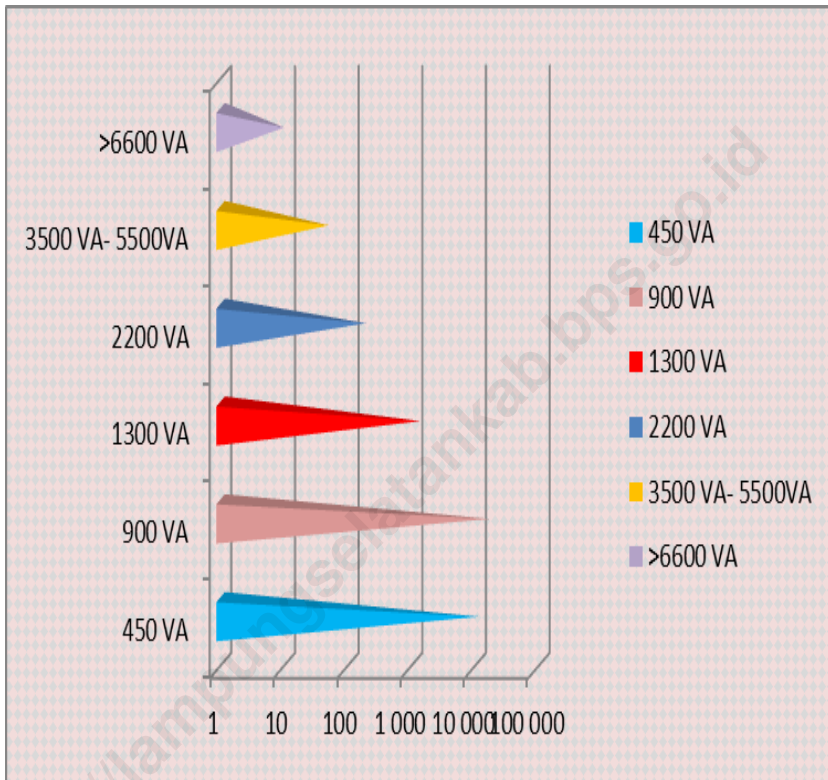
Sumber : PL KB Kecamatan Natar

Gambar 3 Penduduk Kecamatan Natar menurut Desa dan Jenis Kelamin Tahun 2010



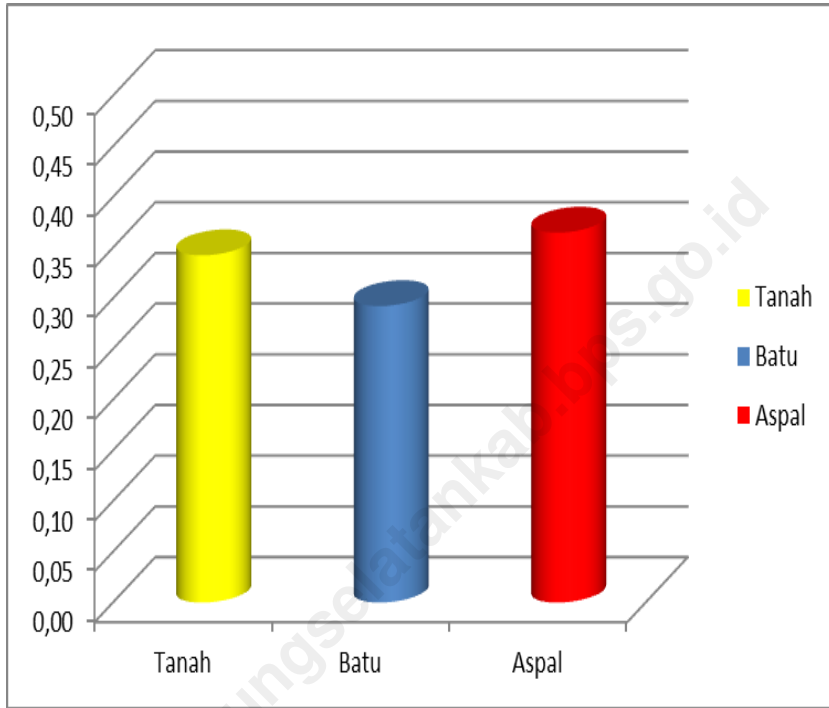
Sumber : PL KB Kecamatan Natar

Gambar 4 Pelanggan PLN Golongan Rumah Tangga di Kecamatan Natar menurut Daya Tahun 2010



Sumber : PLN Natar

Gambar 5 Persentase Panjang Jalan (km) di Kecamatan Natar Tahun 2010



Sumber : Kecamatan Natar

Catatan : Data diolah