

Kecamatan

**MANUHING RAYA DALAM ANGKA**

*Manuhing Raya Subdistrict in Figures*

**2016**




**BADAN PUSAT STATISTIK  
KABUPATEN GUNUNG MAS**  
*BPS-Statistics of Gunung Mas Regency*

Kecamatan

# MANUHING RAYA DALAM ANGKA

Manuhing Raya Subdistrict in Figures

# 2016



**Kecamatan Manuhing Raya Dalam Angka**  
*Manuhing Raya Subdistrict in Figures*  
**2016**

**ISSN:** 2407-1404

**No. Publikasi/Publication Number:** 62110.1610

**Katalog/Catalog:** 1102001.6211011

**Ukuran Buku/Book Size:** 14,8 cm x 21 cm

**Jumlah Halaman/Number of Pages:** xxii+ 125halaman /pages

**Naskah/Manuscript:**

Koordinator Statistik Kecamatan Manuhing Raya  
Badan Pusat Statistik Kabupaten Gunung Mas  
*BPS-Statistics of Gunung Mas Regency*

**Gambar Kover oleh/Cover Designed by:**

Badan Pusat Statistik Kabupaten Gunung Mas  
*BPS-Statistics of Gunung Mas Regency*

**Ilustrasi Kover/Cover Illustration:**

Kantor Kecamatan Manuhing Raya, Tehang/*Subdistrict Office, Tehang*

**Diterbitkan oleh/Published by:**

© BPS Kabupaten Gunung Mas/*BPS-Statistics of Gunung Mas Regency*

**Dicetak oleh/Printed by:**

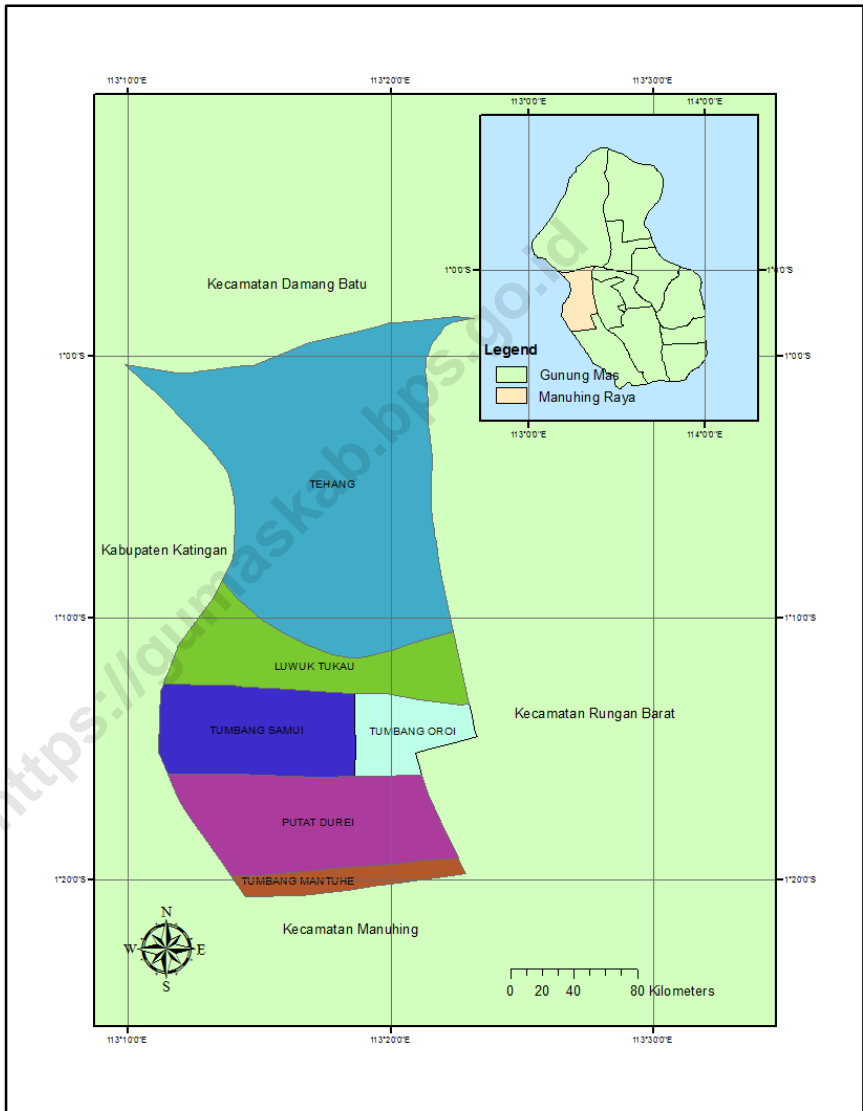
CV.

**Dilarang mengumumkan, mendistribusikan, mengomunikasikan, dan/atau  
menggandakan sebagian atau seluruh isi buku ini untuk tujuan komersial tanpa izin  
tertulis dari Badan Pusat Statistik**

*Prohibited to announce, distribute, communicate, and/or copy part or all of this book  
for commercial purpose without permission from BPS-Statistics Indonesia*

# PETA WILAYAH KECAMATAN MANUHING RAYA

## MAP OF MANUHING RAYA SUBDISTRICT





**KEPALA BPS KABUPATEN GUNUNG MAS**  
*CHIEF STATISTICIAN OF GUNUNG MAS REGENCY*



**Drs. WARAS**





## KATA PENGANTAR

Kecamatan Manuhing Raya Dalam Angka 2016 merupakan publikasi tahunan yang diterbitkan oleh BPS Kabupaten Gunung Mas. Disadari bahwa publikasi ini belum sepenuhnya memenuhi harapan pihak pemakai data khususnya para perencana, namun diharapkan dapat membantu melengkapi penyusunan rencana pembangunan di Kecamatan Manuhing Raya.


Publikasi ini dapat terwujud berkat kerja sama dan bantuan dari berbagai pihak baik instansi pemerintah maupun swasta. Kepada semua pihak yang telah memberikan bantuan disampaikan penghargaan dan terima kasih yang sebesar – besarnya.

Walaupun publikasi ini telah disiapkan sebaik-baiknya, namun disadari masih ada kekurangan dan kesalahan yang terjadi. Untuk perbaikan publikasi ini, tanggapan dan saran yang bersifat konstruktif dari para pemakai sangat diharapkan.

Kuala Kurun, Juli 2016

Kepala BPS

Kabupaten Gunung Mas



Drs. Waras






## **PREFACE**

*Manuhing Raya Subdistrict in Figures 2015 is an annual publication written by BPS-Statistics of Gunung Mas Regency. Honestly, this publication has not perfect yet and has not filled the user's hope, especially for the planners yet, but hopely it can help to equip compilation of development planning in this subdistrict.*

*This comprehensive publication has been made possible with the assistance and contribution from several governmental institutions and private organizations. To all parties who have been involved in the preparation of this publication, I would like to express my sincerest appreciation and gratitude.*

*Comments and constructive suggestions for the improvement of this publication are always welcome.*

*Kuala Kurun, July 2016  
Chief Statistician of  
Gunung Mas Regency*



*Drs. Waras*

## DAFTAR ISI/CONTENTS

	halaman <i>page</i>
Peta Wilayah Kecamatan Manuhing Raya .....	iii
<i>Map Of Manuhing Raya Subdistrict</i> .....	iii
Kepala BPS Kabupaten Gunung Mas.....	v
<i>Chief Statistician Of Gunung Mas Regency</i> .....	v
Kata Pengantar .....	vii
<i>Preface</i> .....	viii
Daftar Isi/ <i>Contents</i> .....	ix
Daftar Tabel/ <i>List Of Tables</i> .....	xi
Daftar Gambar/ <i>List Of Figures</i> .....	xxi
Penjelasan Umum/ <i>Explanatory Notes</i> .....	xxiii
1 Geografi dan Iklim.....	3
<i>Geography and Climate</i> .....	3
1.1 Geografi/ <i>Geography</i> .....	7
1.2 Iklim/ <i>Climate</i> .....	15
2 Pemerintahan .....	21
<i>Government</i> .....	21
3 Kependudukan .....	37
<i>Population</i> .....	37
4 Sosial .....	55
<i>Social</i> .....	55
4.1 Pendidikan/ <i>Education</i> .....	62
4.2 Kesehatan/ <i>Health</i> .....	66
4.3 Agama/ <i>Religion</i> .....	74
4.4 Kriminalitas/ <i>Crime</i> .....	76
4.5 Sosial Lainnya/ <i>Others Social</i> .....	77
5 Pertanian.....	85
<i>Agriculture</i> .....	85
6 Perindustrian dan Energi.....	99

<i>Industry And Energy</i> .....	99
7 <i>Perdagangan dan Koperasi</i> .....	107
<i>Trade And Cooperation</i> .....	107
8 <i>Perhubungan, Komunikasi, Pariwisata, dan Hotel</i> .....	117
<i>Transportation, Communication, Tourism, And Hotel</i> .....	117
9 <i>Keuangan</i> .....	123
<i>Finance</i> .....	123

<https://gumaskab.bps.go.id>

## DAFTAR TABEL/ LIST OF TABLES

### BAB I GEOGRAFIS CHAPTER I GEOGRAPHY

1.1.1	Luas Wilayah Kecamatan Manuhing Raya Menurut Desa/Kelurahan, 2015/ <i>The Area of Manuhing Raya Subdistrict by Village/Ward, 2015</i>	7
1.1.2	Letak Geografis dan Ketinggian dari Permukaan Laut Kecamatan Manuhing Raya Menurut Desa/Kelurahan 2015/ <i>Geographical Position and Height of Manuhing Raya Subdistrict by Village/Ward, 2015</i>	8
1.1.3	Titik Koordinat Kantor Desa di Kecamatan Manuhing Raya Menurut Desa/Kelurahan, 2015/ <i>The Coodinates of Village Office in Manuhing Raya Subdistrict by Village Ward, 2015</i>	9
1.1.4	Jarak dari Ibukota Kecamatan Manuhing Raya ke Ibukota Desa, 2015/ <i>Distance from Capital of Manuhing Raya Subdistrict to Capital Village, 2015</i>	10
1.1.5	Ketinggian Permukaan Laut dan Tingkat Kemiringan Wilayah Kecamatan Manuhing Raya Menurut Desa/Kelurahan, 2015/ <i>Sea Surface Height and Tilt Level of Manuhing Raya Subdistrict by Village/Ward, 2015</i>	11
1.1.6	Keadaan Topografi Masing-Masing Desa/Kelurahan di Kecamatan Manuhing Raya, 2015/ <i>Topographical Conditions of Villages in Manuhing Raya Subdistrict, 2015</i>	12
1.1.8	Nama Sungai dan Desa yang Dilintasi di Kecamatan Manuhing Raya, 2015/ <i>Name of River and Spread Village/Ward in Manuhing Raya, 2015</i>	13
1.1.9	Nama Jembatan, Jenis Jembatan, dan Kondisi Jembatan di Kecamatan Manuhing Raya, 2015/ <i>Name of Bridge, Kind of Bridge, and The Condition of Bridge in Manuhing Raya Subdistrict, 2015</i>	14
1.2.1	Rata-rata Suhu dan Kelembaban Udara Menurut Bulan di Kabupaten Gunung Mas, 2015/ <i>Average Temperature and Humidity by Month in Gunung Mas Regency, 2015</i>	15
1.2.2	Rata-rata Suhu dan Kelembaban Udara Menurut Bulan di Provinsi Sulawesi Utara, 2015/ <i>Average Temperature and</i>	16

## Humidity by Month in Sulawesi Utara Province, 2015

- 1.2.3 Jumlah Curah Hujan dan Hari Hujan Menurut Bulan di Kabupaten Gunung Mas, 2015/Amount of Precipitation and Number of Rainy Days by Month in Gunung Mas Regency, 2015 17

## **BAB II PEMERINTAHAN** **CHAPTER II GOVERNMENT**

- 2.1 Jumlah Desa/Kelurahan, Rukun Warga (RW) dan Rukun Tetangga (RT) di Kecamatan Manuhing Raya, 2014/*Number of Village/Wards, RW and RT in Manuhing Raya Subdistrict, 2014* 24
- 2.2 Jumlah Kepala Desa Menurut Jenis Kelamin di Kecamatan Manuhing Raya, 2015/*Number of Village Chief by Sex in Subdistrict of Manuhing Raya, 2015* 25
- 2.3 Banyaknya Desa/Kelurahan Menurut Kategori Desa di Kecamatan Manuhing Raya, 2014/*Number of Village/Ward by The Categories Village in Manuhing Raya Subdistrict, 2014* 26
- 2.4 Jumlah Aparat Pemerintah Desa Menurut Desa/ Kelurahan di Kecamatan Manuhing Raya, 2015 *Number of Village Government Officials by Village/Ward in Manuhing Raya Subdistrict, 2015* 27
- 2.5 Keberadaan Badan Perwakilan Desa/Dewan Kelurahan di Kecamatan Manuhing Raya, 2015/*The Presence of Representatives Board of Village/Ward in Manuhing Raya Subdistrict, 2015* 28
- 2.6 Banyaknya Aparat Desa/Kelurahan Menurut Desa/Kelurahan dan Tingkat Pendidikan Terakhir di Kecamatan Manuhing Raya, 2014/*Number of Village Government Officials by Village/Ward and Educational Level in Manuhing Raya Subdistrict, 2014* 29
- 2.7 Banyaknya Pegawai Kantor Kecamatan Manuhing Raya Menurut Tingkat Pendidikan Terakhir dan Jenis Kelamin, 2014/*Number of Civil Servants in Manuhing Raya Subdistrict Offices by Educational Level and Sex, 2014* 30

2.8	Banyaknya Pegawai Kantor Kecamatan Manuhing Raya Menurut Golongan, 2015/ <i>Number of Civil Servants in Manuhing Raya Subdistrict Offices by Class, 2015</i>	31
2.9	Banyaknya Pegawai Kantor Kecamatan Manuhing Raya Menurut Agama, 2015/ <i>Number of Civil Servants in Manuhing Raya Subdistrict Offices by Religion, 2015</i>	32
2.10	Banyaknya Pegawai Kantor UPTD Kecamatan Manuhing Raya Menurut Tingkat Pendidikan Terakhir dan Jenis Kelamin, 2015/ <i>Number of Civil Servants in Manuhing Raya Subdistrict UPTD Offices by Educational Level and Sex, 2015</i>	33
2.11	Banyaknya Pegawai Kantor Kelurahan Manuhing Raya Simin Menurut Tingkat Pendidikan Terakhir dan Jenis Kelamin, 2015/ <i>Number of Civil Servants in Manuhing Raya Simin Ward Offices by Educational Level and Sex, 2015</i>	34

**BAB III PENDUDUK**  
*CHAPTER III POPULATION*

3.1	Jumlah Penduduk dan Pertumbuhan Penduduk Menurut Desa/Kelurahan di Kecamatan Manuhing Raya 2010, 2014, dan 2015/ <i>Population and Population Growth Rate by Villages in Manuhing Raya Subdistrict, 2010, 2014, and 2015</i>	44
3.2	Jumlah Penduduk, Luas Wilayah, dan Kepadatan Penduduk Menurut Desa/Kelurahan di Kecamatan Manuhing Raya, 2015/ <i>Number of Populations, Areas, and The Density Population by Village/Ward in Manuhing Raya Subdistrict, 2015</i>	45
3.3	Jumlah Rumah Tangga dan Rata-Rata Penduduk per Rumah Tangga Menurut Desa/Kelurahan di Kecamatan Manuhing Raya, 2015/ <i>Number of Household and The Average of Population in Every Household by Village/Ward in Manuhing Raya Subdistrict, 2015</i>	46
3.4	Banyaknya Penduduk Laki-Laki dan Perempuan serta Sex Ratio Menurut Desa/Kelurahan di Kecamatan Manuhing Raya, 2015/ <i>Number of Male and Female Populations also The Sex Ratio by Village/Ward in Manuhing Raya Subdistrict, 2015</i>	47

3.5	Banyaknya Penduduk di Kecamatan Manuhing Raya Menurut Desa/Kelurahan dan Kewarganegaraan, 2015/ <i>Number of Populations in Manuhing Raya Subdistrict by Village/Ward and The Citizenship, 2015</i>	48
3.6	Banyaknya Penduduk Menurut Kelompok Umur dan Jenis Kelamin di Kecamatan Manuhing Raya, 2015/ <i>Number of Populations by Age Group and Sex in Manuhing Raya Subdistrict, 2015</i>	49
3.7	Banyaknya Penduduk di Kecamatan Manuhing Raya Menurut Umur dan Jenis Kelamin, 2015/ <i>Number of Populations in Manuhing Raya Subdistrict by Ages and Sex, 2015</i>	50

**BAB IV SOSIAL**  
**CHAPTER IV SOCIAL**

4.1.1	Jumlah TK, Jumlah Kelas, Murid dan Guru di Kecamatan Manuhing Raya Menurut Desa/Kelurahan, 2015/ <i>Number of Schools, Classes, Students, and Teachers of Kindergarten in Manuhing Raya Subdistrict by Village/Ward, 2015</i>	62
4.1.2	Jumlah Sekolah Tingkat SD, Jumlah Kelas, Murid dan Guru di Kecamatan Manuhing Raya Menurut Desa/Kelurahan, 2015/ <i>Number of Schools, Classes, Students, and Teachers of Elementary Schools in Manuhing Raya Subdistrict by Village/Ward, 2015</i>	63
4.1.3	Jumlah Sekolah Tingkat SMP Negeri dan Swasta, Murid dan Guru di Kecamatan Manuhing Raya Menurut Desa/Kelurahan, 2015/ <i>Number of State and Private Junior High Schools, Their Students, and Their Teachers in Manuhing Raya Subdistrict by Village/Ward, 2015</i>	64
4.1.4	Jumlah Sekolah Tingkat SMA Negeri dan Swasta, Murid dan Guru di Kecamatan Manuhing Raya Menurut Desa/Kelurahan, 2015/ <i>Number of State and Private Senior High School, Their Students, and Their Teachers in Manuhing Raya Subdistrict by Village/Ward, 2015</i>	65
4.2.1	Banyaknya Sarana Kesehatan di Kecamatan Manuhing Raya Menurut Desa/Kelurahan dan Jenisnya, 2015/ <i>Number of</i>	66

	<i>Health Facilities in Manuhing Raya Subdistrict by Village of Ward and Its Kind, 2015</i>	
4.2.2	Banyaknya Tenaga Kesehatan di Kecamatan Manuhing Raya Menurut Desa/Kelurahan dan Jenisnya, 2015/ <i> Number of Health Workers in Manuhing Raya Subdistrict by Village/Ward and Its Kind, 2015</i>	67
4.2.3	Jumlah Kunjungan Wanita Hamil, Nifas/Menyusui, Bayi, dan Anak di Kecamatan Manuhing Raya, 2013-2015/ <i>Number of Visited of Pregnancy Woman, Nipas, Baby, and Child in Manuhing Raya Subdistrict, 2013-2015</i>	68
4.2.4	Jumlah Persalinan Hidup dan Persalinan Mati di Kecamatan Manuhing Raya, 2015/ <i> Number of Life Birth and Still Birth in Manuhing Raya Subdistrict, 2015</i>	69
4.2.5	Banyaknya Klinik KB, Akseptor Aktif, dan Akseptor Baru di Kecamatan Manuhing Raya, 2015/ <i> Number of Family Planning, Active Acceptor, and New Acceptor in Manuhing Raya Subdistrict, 2015</i>	70
4.2.6	Jumlah Peserta KB Menurut Jenis dan Jalur Pelayanan di Kecamatan Manuhing Raya, 2015/ <i> Number of Family Planning Participants by Kind and Service Lines in Manuhing Raya Subdistrict, 2015</i>	71
4.2.7	Banyaknya Peserta KB Aktif Menurut Jenis Kontrasepsi yang Digunakan di Kecamatan Manuhing Raya, 2015/ <i> Number of Active Family Planning Participants by Kind of Used Contraception in Manuhing Raya Subdistrict, 2015</i>	72
4.2.8	Banyaknya Balita Yang Pernah Mendapatkan Imunisasi Menurut Jenis Imunisasi, 2015/ <i>Number of Toddlers Ever Getting Immunization By type of Immunization, 2015</i>	73
4.3.1	Jumlah Tempat Ibadah di Kecamatan Manuhing Raya Menurut Desa/Kelurahan, 2015/ <i>Number of Religious Workshop in Manuhing Raya Subdistrict by Village Ward, 2015</i>	74
4.3.2	Persentase Banyaknya Pemeluk Agama di Kecamatan Manuhing Raya Menurut Desa/Kelurahan dan Jenis Agama Kepercayaan, 2015/ <i>Percentage of Religious in Manuhing Raya Subdistrict by Village/Ward and Kind of Religion, 2015</i>	75
4.4.1	Banyaknya Tenaga Keamanan Menurut Desa/Kelurahan dan Jenisnya di Kecamatan Manuhing Raya, 2015/ <i>Number of Security Personel by Village/Ward and Its Kind in Manuhing</i>	76



### *Raya Subdistrict, 2015*

4.5.1.	Jenis Pencemaran yang Pernah Terjadi di Kecamatan Manuhing Raya Menurut Desa/Kelurahan, 2015/ <i>Kind of Had Occurred Pollution in Manuhing Raya Subdistrict by Village/Ward, 2015</i>	77
4.5.2	Jenis Bencana Alam yang Pernah Terjadi di Kecamatan Manuhing Raya Menurut Desa/Kelurahan, 2015/ <i>Kind of Had Occurred Disasters in Manuhing Raya Subdistrict by Village/Ward, 2015</i>	78
4.5.3	Banyaknya Fasilitas Lapangan Olahraga di Kecamatan Manuhing Raya Menurut Desa/Kelurahan dan Jenis Olahraga, 2015/ <i>Number of Sports Field Facilities in Manuhing Raya Subdistrict by Village/Ward and Kind of Sports, 2015</i>	79
4.5.4	Banyaknya Fasilitas Lapangan Olahraga di Kecamatan Manuhing Raya Menurut Desa/Kelurahan dan Jenis Olahraga, 2015 / <i>Number of Sports Field Facilities in Manuhing Raya Subdistrict by Village/Ward and Kind of Sports, 2015</i>	80
4.5.5	Banyaknya Pimpinan Pramuka Menurut Sumber Didik di Kecamatan Manuhing Raya, 2015/ <i>Number of Scout Chief by Source Learners in Manuhing Raya Subdistrict, 2015</i>	81

## **BAB V PERTANIAN**

### *CHAPTER V AGRICULTURE*

5.1	Luas Areal Tanam, Panen, dan Puso Tanaman Pangan di Kecamatan Manuhing Raya, 2015/ <i>Planted Area, Harvested Area, and Damaged Area of Food Crops in Manuhing Raya Subdistrict, 2015</i>	88
5.2	Luas Areal dan Produksi Tanaman Perkebunan Menurut Jenis Tanaman di Kecamatan Manuhing Raya, 2015/ <i>Planted Area and Production of Smallholders Estate by Kind of Crops in Manuhing Raya Subdistrict, 2015</i>	89
5.3	Banyaknya Populasi Ternak Menurut Jenis Ternak, 2015/ <i>Number of Livestock Population by Kind of Livestock, 2015</i>	90
5.4	Banyaknya Hewan Unggas Menurut Jenis Hewan Unggas, 2015/ <i>Number of Poultry Population by Kind of Poultry, 2015</i>	91
5.5	Banyaknya Hewan Ternak yang Dipotong Menurut Jenis	92

	Hewan Ternak, 2015/ <i>Number of Sliced Livestock by Kind of Livestock, 2015</i>	
5.6	Banyaknya Hewan Unggas yang Dipotong Menurut Jenis Hewan Unggas, 2015/ <i>Number of Sliced Poultry Population by Kind of Poultry, 2015</i>	93
5.7	Produksi Daging dan Telur Menurut Kecamatan dan Jenis Ternak di Kabupaten Gunung Mas, 2015/ <i>Meat and Egg Production by Subdistrict and Type Livestock in Gunung Mas , 2015</i>	94
5.8	Banyaknya Luas Perairan dan Produksi Perikanan Darat Menurut Jenis Area, 2015/ <i>Number of Production and Area of Fresh-Water Fish by Kind of Areas, 2015</i>	95

## **BAB VI PERINDUSTRIAN DAN ENERGI**

### *CHAPTER VI INDUSTRY AND ENERGY*

6.1	Banyaknya Industri Kecil/Kerajinan Rumah Tangga di Kecamatan Manuhing Raya Menurut Desa/Kelurahan, 2015/ <i>Number of Small Industries in Manuhing Raya Subdistrict by Village/Ward and Commodity of Industries, 2015</i>	102
6.2	Keberadaan Penerangan Jalan dan Jenis Penerangan Jalan di Kecamatan Manuhing Raya Menurut Desa/Kelurahan, 2015/ <i>The Presence of Street Lighting and Kind of Street Lighting in Manuhing Raya Subdistrict by Village/Ward, 2015</i>	103
6.3	Persentase Rumah Tangga yang Memiliki Fasilitas Penerangan Menurut Desa/Kelurahan dan Jenisnya, 2015/ <i>Percentage of Households which Have Lighting Facilities by Village/Ward and Its Kind, 2015</i>	104

## **BAB VII PERDAGANGAN DAN KOPERASI**

### *CHAPTER VII TRADE AND COOPERATIVE*

7.1.1	Banyaknya Sarana Perekonomian di Kecamatan Manuhing	110
-------	---	-----

	Raya Menurut Desa/ Kelurahan dan Jenisnya, 2015/ <i>Number of Means Economy in Manuhing Raya Subdistrict by Village/Ward and Its Kind, 2015</i>	
7.1.2	Banyaknya Perusahaan yang Sudah Memiliki Surat Izin Usaha Perdagangan (SIUP) Menurut Bentuk Badan Usaha di Kecamatan Manuhing Raya, 2015/ <i>Number of Companies which have SIUP by Kind of Enterprises in Manuhing Raya Subdistrict, 2015</i>	111
7.2.1	Banyaknya Koperasi Unit Desa dan Non Koperasi Unit Desa di Kecamatan Manuhing Raya, 2015/ <i>Number of Village Unit Cooperatives and Non-Village Unit Cooperative in Manuhing Raya Subdistrict, 2015</i>	112

**BAB VIII PERHUBUNGAN, DAN KOMUNIKASI**  
**CHAPTER VIII TRANSPORTATION AND COMMUNICATION**

8.1.1	Jenis Permukaan Jalan Terluas di Kecamatan Manuhing Raya Menurut Desa/Kelurahan, 2015/ <i>Kind of Largest Road Surfaces in Manuhing Raya Subdistrict by Village/Ward, 2015</i>	118
8.2.1	Jumlah Sarana Komunikasi Sosial di Kecamatan Manuhing Raya Menurut Desa/Kelurahan dan Jenisnya, 2015/ <i>Number of Means Communication in Manuhing Raya Subdistrict by Village/Ward and Its Kind, 2015</i>	119

**BAB VIII KEUANGAN**  
**FINANCE**

9.1	Besarnya Alokasi Dana Desa (ADD) Menurut Sumbernya di Kecamatan Manuhing Raya, 2015/ <i>Number of Village Fund Allocation in Manuhing Raya Subdistrict, 2015</i>	125
-----	--	-----

**DAFTAR GAMBAR/ LIST OF PICTURES**

Gambar 1 Picture 1	Luas Wilayah Kecamatan Manuhing Raya Menurut Desa/Kelurahan (%), 2014/ <i>An Area of Manuhing Raya Subdistrict by Village/Ward (%), 2014</i>	6
Gambar 2 Picture 2	Banyaknya Pegawai Negeri Sipil (PNS) di Kantor Kecamatan Manuhing Raya Menurut Tingkat Pendidikan Terakhir (%), 2015/ <i>Number of Civil Servants at Manuhing Raya Subdistrict Offices by Educational Level (%), 2015</i>	23
Gambar 3 Picture 3	Jumlah Penduduk Kecamatan Manuhing Raya Menurut Desa/Kelurahan dan Jenis Kelamin (Jiwa), 2014/ <i>Number of Manuhing Raya Population by Village/Ward and Sex (people), 2014</i>	41
Gambar 4 Picture 4	Jumlah Penduduk Kecamatan Manuhing Raya Menurut Desa/Kelurahan dan Jenis Kelamin (Jiwa), 2015/ <i>Number of Manuhing Raya Population by Village/Ward and Sex (people), 2015</i>	42
Gambar 5 Picture 5	Piramida Penduduk Kecamatan Manuhing Raya, 2015 <i>Population Pyramid of Manuhing Raya Subdistrict, 2015</i>	43
Gambar 6 Picture 6	Jumlah Murid, Guru, dan Sekolah di Kecamatan Manuhing Raya Menurut Jenjang Pendidikan, 2015/ <i>Number of Schools, Teachers and Students in Manuhing Raya Subdistrict by Educational Level, 2015</i>	61



## Penjelasan Umum/*Explanatory Notes*

Tanda-tanda, satuan-satuan, dan lain-lainnya yang digunakan dalam publikasi ini adalah sebagai berikut:

*Symbols, measurement units, and acronyms which are used in this publication, are as follows:*

### 1. TANDA-TANDA/*SYMBOLS*

Data tidak tersedia/ <i>Data not available</i>	: ...
Tidak ada atau nol / <i>Null or zero</i>	: —
Data dapat diabaikan/ <i>Data negligible</i>	: 0
Tanda decimal/ <i>Decimal point</i>	: ,
Data tidak dapat ditampilkan/ <i>Not applicable</i>	: NA
Angka perkiraan/ <i>Estimated figures</i>	: e
Angka sementara/ <i>Preliminary figures</i>	: x
Angka sangat sementara/ <i>Very preliminary figures</i>	: xx
Angka diperbaiki/ <i>Revised figures</i>	: r

### 2. SATUAN/*UNITS*

barrel/ <i>barrel</i>	: 158,99 liter/ <i>litres</i> = 1/6,2898 m <sup>3</sup>
hektar (ha)/ <i>hectare (ha)</i>	: 10 000 m <sup>2</sup>
kilometer (km)/ <i>kilometres (km)</i>	: 1 000 meter/ <i>meters</i> (m)
knot/ <i>knot</i>	: 1,8523 km/jam (km/hour)
kuintal/ <i>quintal</i>	: 100 kg
KWh	: 1 000 Watt <i>hour</i>
MWh	: 1 000 KWh
liter (untuk beras)/ <i>litre (for rice)</i>	: 0,80 kg
ons/ <i>ounce</i>	: 28,31 gram/ <i>grams</i>
ton	: 1 000 kg

Satuan lain: buah, dus, butir, helai/lembar, kaleng, batang, pulsa, ton kilometer (ton-km), jam, menit, persen (%).

*Other units: unit, pack, pieces, sheet, tin, pulse, ton-kilometres(ton-km), hour, minute, percent (%).*

Perbedaan angka di belakang koma disebabkan oleh pembulatan angka.

*The difference in decimal numbers is caused by rounding.*





1

## GEOGRAFI DAN IKLIM

*Geography And Climate*

Luas Wilayah:

**601** Km<sup>2</sup>

Ketinggian Rata-rata:

**<500** mdpl

Rata-rata Curah  
Hujan Tahun 2015:

**227** mm<sup>3</sup>

Jumlah Hari Hujan  
2015:

**99** Hari







## PENJELASAN TEKNIS

1. Jarak dari Kabupaten dihitung dari titik 0 kilometer Kabupaten Gunung Mas yaitu Tugu 0 Kilometer di Kuala Kurun.
2. Jarak dari Kecamatan dihitung dari ibukota kecamatan atau kantor kecamatan.
3. Meter di atas permukaan laut (disingkat mdpl) adalah istilah yang digunakan untuk menjelaskan ketinggian suatu tempat dari permukaan laut, dinyatakan dalam meter.
4. Curah Hujan (mm) adalah ketinggian air hujan yang terkumpul dalam penakar hujan pada tempat yang datar, tidak menyerap, tidak meresap dan tidak mengalir.
5. Hari Hujan adalah jumlah hari terjadinya hujan dalam satu bulan.
6. Temperatur adalah ukuran panninginnya dari suatu benda/wilayah, dalam publikasi ini dinyatakan dengan derajat

## TECHNICAL NOTES

1. *The distance from Regency calculated from point 0 kilometer Gunung Mas namely Tugu 0 Kilometer at Kuala Kurun.*
2. *The distance from the subistrict are calculated from the capital subdistrict or the subdistrict office.*
3. *Meters above sea level ( masl) is a term used to describe the height of a point above sea level , expressed in meters*
4. *Rainfall ( mm ) is the height of rainwater collected in a graduated rain on a level, does not absorb , not pervasive and does not flow .*
5. *Rainy Day is the number of days of rain in a month .*
6. *Temperature is a measure of the heat - coldness of an object / area , in this publication are expressed in degrees Celsius ( °C )*

## GEOGRAPHY AND CLIMATE

celcius (°C).

7. Kelembapan adalah konsentrasi uap air di udara yang dinyatakan dalam persen. Kelembapan dalam publikasi ini menggunakan ukuran kelembapan relatif. Kelembapan relatif dari suatu campuran udara-air didefinisikan sebagai rasio dari tekanan parsial uap air dalam campuran terhadap tekanan uap jenuh air pada temperatur tersebut.
  8. Badan Pusat Statistik (BPS) telah melakukan pendataan Potensi Desa (Podes) sejak tahun 1980. Sejak saat itu, Podes dilaksanakan secara rutin sebanyak 3 kali dalam kurun waktu sepuluh tahun untuk mendukung kegiatan Sensus Penduduk, Sensus Pertanian, ataupun Sensus Ekonomi. Dengan demikian, fakta penting terkait ketersediaan infrastruktur dan potensi yang dimiliki oleh setiap wilayah dapat dipantau perkembangannya secara berkala dan terus menerus.
  9. Sejak tahun 2008, pendataan Podes mengalami perubahan dengan adanya penambahan kuesioner suplemen kecamatan
7. *Humidity is the concentration of water vapor in the air is expressed as a percent . Humidity in these publications use the measure relative humidity . Relatf humidity of an air-water mixture is defined as the ratio of the partial pressure of water vapor in the mixture to the saturated vapor pressure of water at that temperature*
  8. *BPS-Statistics Indonesia has already recorded village potential (Podes) since 1980. Since then, Podes regularly implemented 3 (three) times within ten years to support the activities of the Population Census, Agriculture Census, or Economic Census. Thus, important facts related to the availability of infrastructure and the potential possessed by each region can be monitored regularly and continually*
  9. *Since 2008, Podes has been changed especially in providing additional information from subdistrict and regency/municipality, using*

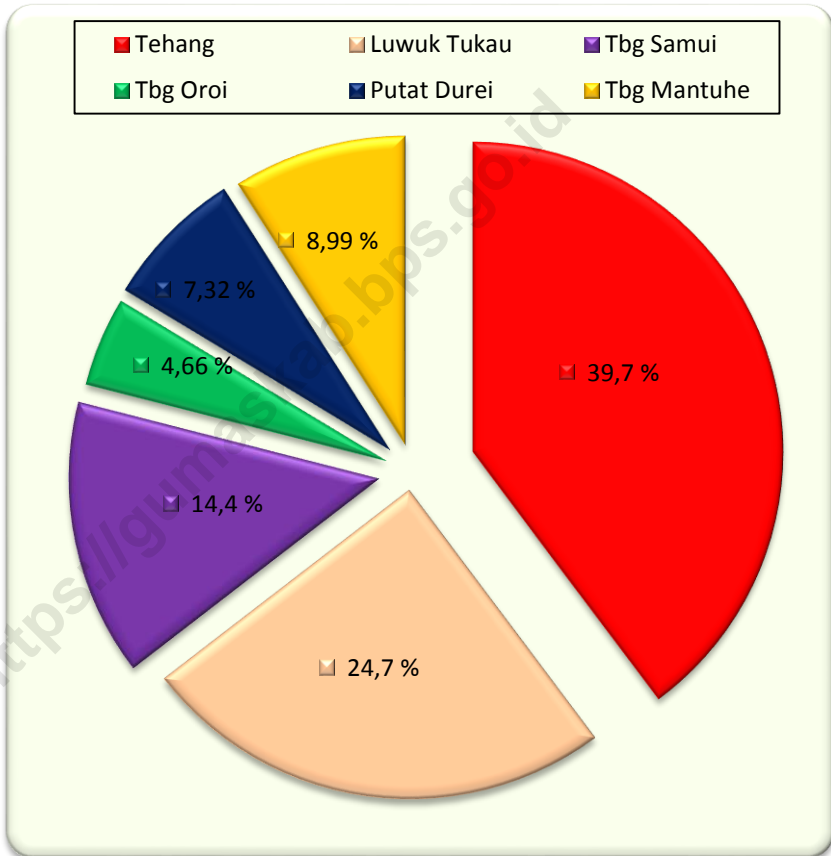
dan kabupaten/kota. Penambahan kuesioner tersebut bertujuan untuk meningkatkan manfaat data Podes bagi para konsumen data dan pemerintah daerah dalam perencanaan pembangunan wilayah

10. Data Podes merupakan satu-satunya sumber data kewilayahan yang muatannya beragam dan memberi gambaran tentang situasi pembangunan suatu wilayah (regional). Ini berbeda dengan data dari hasil pendekatan rumah tangga yang lebih menekankan pada dimensi aktivitas sektoral. Keduanya sama penting dan menjadi kekayaan BPS.

*separate questionnaires. The goal of these changes is to provide more benefits for data users and local government in regional development*

10. *Podes data is the only one source of spatial data consisting of various information and providing a picture of development progress in a region. The Podes data are different from data resulted from household surveys focusing on the dimension of sectoral activities. Both kind of data are important and become the trade mark of BPS on the data richness.*

**Gambar 1** Luas Wilayah Kecamatan Manuhing Raya Menurut Desa/Kelurahan (%), 2015  
*Picture* **1** *An Area of Manuhing Raya Subdistrict by Village/Ward (%), 2015*



Sumber :Sekretariat Daerah Kabupaten Gunung Mas  
Source : *The Regional Secretary of Gunung Mas Regency*

## 1.1 GEOGRAFI/ GEOGRAPHY

**Tabel 1.1.1 Luas Wilayah Kecamatan Manuhing Raya Menurut Desa/Kelurahan, 2015**  
***The Area of Manuhing Raya Subdistrict by Village/Ward, 2015***

<b>Desa/Kelurahan</b> <i>Village/Ward</i>	<b>Luas (Km<sup>2</sup>)</b> <i>Area</i>	<b>% Terhadap Luas Kecamatan</b> <i>Percentage of Subdistrict Area</i>
(1)	(2)	(3)
Tehang	239	39,77
Luwuk Tukau	149	24,79
Tumbang Samui	87	14,48
Tumbang Oroi	28	4,66
Putat Durei	44	7,32
Tumbang Mantuhe	54	8,99
<b>Manuhing Raya</b>	<b>601</b>	<b>100,00</b>

Sumber :Sekretariat Daerah Kabupaten Gunung Mas

Source : *The Regional Secretary of Gunung Mas Regency*

**Tabel 1.1.2. Letak Geografis dan Ketinggian dari Permukaan Laut Kecamatan Manuhing Raya Menurut Desa/ Kelurahan, 2015**  
*Geographical Position and Height of Manuhing Raya Subdistrict by Village/Ward, 2015*

Desa/Kelurahan <i>Village/Ward</i>	Letak/ <i>Positions</i>		Ketinggian dari Permukaan Laut / <i>Height</i>		
	Tepi Laut	Bukan Tepi Laut	< 500 m	500-700 m	>700 m
(1)	(2)	(3)	(4)	(5)	(6)
Tehang	-	√	√	-	-
Luwuk Tukau	-	√	√	-	-
Tumbang Samui	-	√	√	-	-
Tumbang Oroi	-	√	√	-	-
Putat Durei	-	√	√	-	-
Tumbang Mantuhe	-	√	√	-	-
<b>Manuhing Raya</b>	-	<b>√</b>	<b>√</b>	-	-

Sumber : Podes 2014, BPS Kabupaten Gunung Mas  
 Source : Podes 2014, BPS – Statistics of Gunung Mas Regency

**Tabel 1.1.3. Titik Koordinat Kantor Desa di Kecamatan Manuhing Raya Menurut Desa/ Kelurahan, 2015**  
***The Coordinates of Village Office in Manuhing Raya Subdistrict by Village Ward, 2015***

<b>Desa/Kelurahan</b> <i>Village/Ward</i>	<b>Bujur</b> <i>Longitude</i>	<b>Lintang</b> <i>Latitude</i>
(1)	(2)	(3)
Tehang	113,32464 BT	01,16838 LS
Luwuk Tukau	113,31520 BT	01,21130 LS
Tumbang Samui	113,32164 BT	01,27469 LS
Tumbang Oroi	113,32093 BT	01,24326 LS
Putat Durei	113,32183 BT	01,30470 LS
Tumbang Mantuhe	113,32814 BT	01,34534 LS

Sumber : Podes 2014, BPS Kabupaten Gunung Mas

Source : Podes 2014, BPS – Statistics of Gunung Mas Regency



**Tabel 1.1.4** Jarak dari Ibukota Kecamatan Manuhing Raya ke Ibukota Desa, 2015  
*Distance from Capital of Manuhing Raya Subdistrict to Capital Village, 2015*

<b>Desa/Kelurahan</b> <i>Village/Ward</i>	<b>Jarak/ Distance</b> <b>(Km)</b>
(1)	(2)
Tehang	± 0,5
Luwuk Tukau	± 4
Tumbang Samui	± 15
Tumbang Oroi	± 10
Putat Durei	± 22
Tumbang Mantuhe	± 28

Sumber : Podes 2014, BPS Kabupaten Gunung Mas

Source : Podes 2014, BPS – Statistics of Gunung Mas Regency

**Tabel 1.1.5. Ketinggian Permukaan Laut dan Tingkat Kemiringan Wilayah Kecamatan Manuhing Raya Menurut Desa/Kelurahan, 2015**  
*Sea Surface Height and Tilt Level of Manuhing Raya Subdistrict by Village/Ward, 2015*

Desa/Kelurahan <i>Village/Ward</i>	Tinggi dari Permukaan Laut (Meter) <i>Sea Surface Height (Meter)</i>	Kemiringan <i>Tilt</i>
(1)	(2)	(3)
Tehang	± 73	< 15 <sup>0</sup>
Luwuk Tukau	± 68	< 15 <sup>0</sup>
Tumbang Samui	± 96	< 15 <sup>0</sup>
Tumbang Oroi	± 76	< 15 <sup>0</sup>
Putat Durei	± 49	< 15 <sup>0</sup>
Tumbang Mantuhe	± 49	< 15 <sup>0</sup>

Sumber : BPS Kabupaten Gunung Mas

Source : BPS – Statistics of Gunung Mas Regency

**Tabel 1.1.6. Keadaan Topografi Masing-Masing Desa/Kelurahan di Kecamatan Manuhing Raya, 2015**  
***Topographical Conditions of Villages in Manuhing Raya Subdistrict, 2015***

<b>Desa/Kelurahan</b> <i>Village/Ward</i>	<b>Keadaan Topografi</b> <i>Topographical Conditions</i>
(1)	(2)
Tehang	Lereng
Luwuk Tukau	Lereng
Tumbang Samui	Lereng
Tumbang Oro	Lereng
Putat Durei	Lereng
Tumbang Mantuhe	Lereng

Sumber : BPS Kabupaten Gunung Mas  
 Source : BPS – Statistics of Gunung Mas Regency

**Tabel 1.1.7. Nama Sungai dan Desa yang Dilintasi di Kecamatan Manuhing Raya, 2015**  
***Name of River and Spread Village/Ward in Manuhing Raya Subdistrict, 2015***

<b>Nama Sungai</b> <i>Name of River</i>	<b>Desa/kelurahan yang Dilintasi</b> <i>Spread Village/Ward</i>
(1)	(2)
Sungai Manuhing	Tehang
Sungai Taha	Tehang
Sungai Hae	Tehang
Sungai Na	Luwuk Tukau
Sungai Manuhing	Luwuk Tukau
Sungai Manuhing	Tumbang Samui
Sungai Saringei	Tumbang Samui
Sungai Pahangei	Tumbang Samui
Sungai Aluh	Tumbang Samui
Sungai Manuhing	Tumbang Oroi
Sungai Katigak	Tumbang Oroi
Sungai Tandlih	Tumbang Oroi
Sungai Manuhing	Putat Durei
Sungai Manuhing	Tumbang Mantuhe
Sungai Papu	Tumbang Mantuhe
Sungai Basuma	Tumbang Mantuhe

Sumber : BPS Kabupaten Gunung Mas

Source : BPS – Statistics of Gunung Mas Regency

**Tabel 1.1.8. Nama Jembatan, Jenis Jembatan, dan Kondisi Jembatan di Kecamatan Manuhing Raya, 2015**  
***Name of Bridge, Kind of Bridge, and The Condition of Bridge in Manuhing Raya Subdistrict, 2015***

<b>Desa/Kelurahan</b> <i>Village/Ward</i>	<b>Nama Jembatan</b> <i>Name of Bridge</i>	<b>Jenis Jembatan</b> <i>Kind of Bridge</i>	<b>Kondisi Jembatan</b> <i>Condition of Bridge</i>
(1)	(2)	(3)	(4)
Tehang	Jembatan Taha	Besi/Beton	√
Tehang	Jembatan Liei	Kayu	√
Tehang	Jembatan Kitei	Kayu	√
Luwuk Tukau	Jembatan RT.01	Beton	√
Luwuk Tukau	Jembatan Tukau	Besi/Beton	√
Tumbang Samui	Jembatan Sei	Beton	√
Tumbang Samui	Rambai	Beton	√
Tumbang Samui	Jembatan Saringei	Beton	√
Tumbang Oroi	Jembatan Segier	Beton	√
Tumbang Oroi	Jembatan Pesen	Kayu	√
Putat Durei	Jembatan Katigap	Kayu	√
Tumbang Mantuhe	Jembatan RT.01	Kayu	√
Tumbang Mantuhe	Jembatan Endak	Kayu	√
Tumbang Mantuhe	Jembatan Kari	Kayu	√
Tumbang Mantuhe	Jembatan Mantuhe	Besi/Beton	√

Sumber : BPS Kabupaten Gunung Mas

Source : BPS – Statistics of Gunung Mas Regency

## 1.2 IKLIM/ CLIMATE

**Tabel 1.2.1 Rata-rata Suhu dan Kelembaban Udara Menurut Bulan di Kabupaten Gunung Mas, 2015**  
**Average Temperature and Humidity by Month in Gunung Mas Regency, 2015**

Bulan/Month	Suhu Udara Temperature(°C)			Kelembaban Udara Humidity (%)		
	Maks Max	Min	Rata- rata Average	Maks Max	Min	Rata- rata Average
(1)	(2)	(3)	(4)	(5)	(6)	(7)
Januari/January	26,75	34,30	22,00	94,68	66,84	85,21
Februari/February	26,50	33,60	21,80	94,46	74,00	87,40
Maret/March	27,12	34,40	19,60	93,26	67,87	84,19
April/April	27,53	35,60	22,70	92,33	68,90	84,22
Mei/May	27,91	34,10	21,30	92,16	66,10	83,46
Juni/June	27,52	34,00	22,10	94,03	64,23	83,85
Juli/July	27,33	34,60	20,60	93,29	56,87	79,96
Agustus/August	27,62	35,00	20,00	91,71	49,94	75,05
September/September	27,40	35,30	20,40	91,13	53,80	77,26
Oktober/October	27,62	35,40	21,40	92,61	56,58	79,10
November/November	27,66	35,80	21,40	93,07	61,60	81,68
Desember/December	27,47	35,00	22,80	93,00	67,29	84,14

Sumber : Badan Meteorologi Klimatologi dan Geofisika Palangka Raya

Source : Meteorology Climatology and Geophysics Council of Palangka Raya

## GEOGRAPHY AND CLIMATE

**Tabel 1.2.2 Rata-rata Suhu dan Kelembaban Udara Menurut Bulan di Kabupaten Gunung Mas, 2015**  
*Average Temperature and Humidity by Month in Gunung Mas Regency, 2015*

<b>Bulan/Month</b>	<b>Tekanan Udara Atmospheric Pressure (mb)</b>	<b>Kecepatan Angin/Wind Velocity (knot)</b>	<b>Penyinaran Matahari Duration of Sunshine (%)</b>
(1)	(2)	(3)	(4)
Januari/January	1 013,88	4,81	59,96
Februari/February	1 014,23	4,00	44,15
Maret/March	1 014,63	4,35	55,81
April/April	1 013,33	4,90	62,00
Mei/May	1 013,89	4,45	75,73
Juni/June	1 013,58	4,23	66,33
Juli/July	1 014,32	4,35	86,25
Agustus/August	1 014,48	5,10	75,31
September/September	1 014,76	4,40	6,83
Oktober/October	1 015,03	4,03	6,05
November/November	1 013,28	3,87	56,33
Desember/December	1 014,07	4,35	56,77

Sumber : Badan Meteorologi Klimatologi dan Geofisika Palangka Raya

Source : Meteorology Climatology and Geophysics Council of Palangka Raya

**Tabel 1.2.3 Jumlah Curah Hujan dan Hari Hujan Menurut Bulan di Kabupaten Gunung Mas, 2015**  
***Amount of Precipitation and Number of Rainy Days by Month in Gunung Mas Regency, 2015***

<b>Bulan/Month</b>	<b>Curah Hujan Precipitation (mm<sup>3</sup>)</b>	<b>Hari Hujan Rainy Days</b>
(1)	(2)	(3)
Januari/January	357,00	17
Februari/February	425,00	14
Maret/March	161,00	8
April/April	230,00	10
Mei/May	411,00	11
Juni/June	253,00	9
Juli/July	0,00	-
Agustus/August	0,00	-
September/September	32,00	1
Oktober/October	174,00	5
November/November	470,00	13
Desember/December	209,00	11

Sumber : Badan Meteorologi Klimatologi dan Geofisika Palangka Raya

Source : *Meteorology Climatology and Geophysics Council of Palangka Raya*





# 2

## PEMERINTAHAN *Government*



### PEREMPUAN dalam PEMERINTAHAN



Kantor  
Kecamatan



17%



Kantor  
Kelurahan



0%



Kepala  
Desa



0%

Kecamatan Manuhing Raya



**PENJELASAN TEKNIS**

1. Kecamatan dipimpin oleh seorang Camat dibantu oleh Sekretaris Camat. Dalam menjalankan tugas pemerintahan eksekutif di level kecamatan, Camat bertanggung jawab terhadap Bupati.
2. Kelurahan adalah pembagian wilayah administratif di Indonesia di bawah kecamatan. Dalam konteks otonomi daerah di Indonesia, Kelurahan merupakan wilayah kerja Lurah sebagai Perangkat Daerah Kabupaten atau kota.
3. Desa adalah kesatuan wilayah yang dihuni oleh sejumlah keluarga yang mempunyai sistem pemerintahan sendiri (dikepalai oleh seorang kepala desa).
4. Rukun Warga (RW) adalah pembagian wilayah di Indonesia di bawah Desa atau Kelurahan (atau di bawah :Dusun atau Lingkungan Kelurahan).
5. Rukun Tetangga (RT) adalah pembagian wilayah di Indonesia di bawah Rukun Warga. Rukun Tetangga bukanlah termasuk

**TECHNICAL NOTES**

1. *function, the function of the budget, and monitoring functions. House of Regional Representatives is headed by a Chairman, while the*
2. *Ward is the division of administrative regions in Indonesia under subdistricts. In the context of regional autonomy in Indonesia, a village headman as a working area of the regency or municipality.*
3. *The village is a unitary region inhabited by a number of families who have their own system of government (headed by a village chief).*
4. *Rukun Warga (RW) is the division of regions in Indonesia under the Village or Village (or under: Environment hamlet or village).*
5. *Neighborhood (RT) is the division of regions in Indonesia under Rukun Warga. Neighborhood is not including the division of administration, and the formation of local communities is through*

## GOVERNMENT

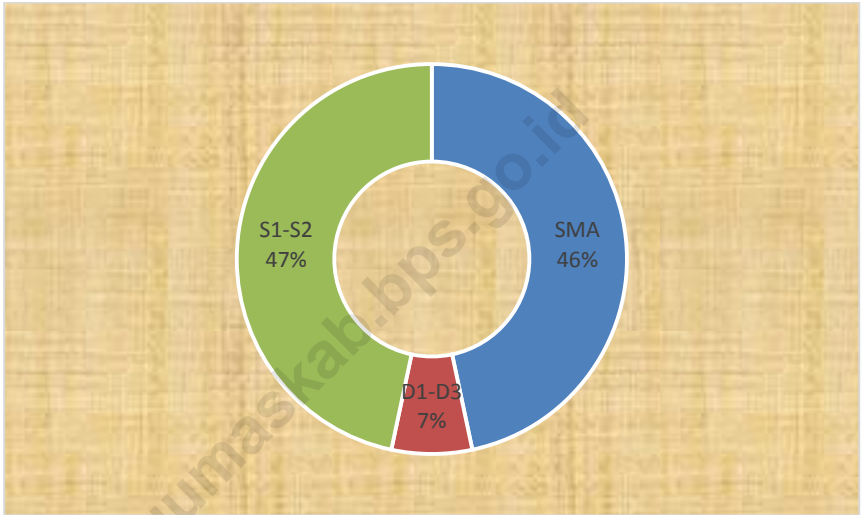
pembagian administrasi pemerintahan, dan pembentukannya adalah melalui musyawarah masyarakat setempat dalam rangka pelayanan kemasyarakatan yang ditetapkan oleh Desa atau Kelurahan

6. PNS daerah adalah Pegawai Negeri Sipil yang bekerja di daerah otonom seperti daerah provinsi/kabupaten/kota dan gajinya dibebankan pada Anggaran Pendapatan dan Belanja Daerah (APBD) dan dipekerjakan pada pemerintah daerah maupun dipekerjakan di luar instansi induknya
7. PNS pusat adalah Pegawai Negeri Sipil yang gajinya dibebankan pada Anggaran Pendapatan dan Belanja Negara (APBN) dan bekerja pada Departemen, Lembaga Non Departemen, Kesekretariatan Lembaga tertinggi/Tinggi Negara, dan kepaniteraan pengadilan

*consultation in the framework of community service set by the Village or Village*

6. *Regional Civil Servants are Civil Servants working in autonomous regions such as provincial / regency / municipality and his salary is charged to the Regional Income and Expenditure Budget (APBD) and employed in local government and its parent employed outside agencies*
7. *The vertical civil servants are Civil Servant whose salary is charged to the State Budget (APBN) and worked for the Department, Institute of Non Department, Secretariat highest Institution / High Country, and the court registry*

**Gambar 2** Banyaknya Pegawai Negeri Sipil (PNS) di Kantor Kecamatan Manuhing Raya Menurut Tingkat Pendidikan Terakhir (%), 2015  
*Number of Civil Servants at Manuhing Raya Subdistrict Offices by Educational Level (%), 2015*



Sumber :Badan Kepegawaian Daerah Kabupaten Gunung Mas  
Source : Regional Employee Offices of Gunung Mas Regency

**Tabel 2.1. Jumlah Desa/Kelurahan, Rukun Warga (RW) dan Rukun Tetangga (RT) di Kecamatan Manuhing Raya, 2015**  
**Number of Village/Wards, RW and RT in Manuhing Raya Subdistrict, 2015**

<b>Uraian</b> <i>Descriptions</i>	<b>Kecamatan Manuhing Raya</b> <i>Manuhing Raya Subdistrict</i>
(1)	(2)
Ibu kota Kecamatan/ <i>Capital District</i>	Tehang
Nama Camat/ <i>Name of Chief of District</i>	Simpun, S.Pd (Pj)
Jumlah Desa/ <i>Number of Village</i>	5
Jumlah Kelurahan/ <i>Number of Wards</i>	1
Jumlah Rukun Warga (RW)/ <i>Number of RW</i>	7
Jumlah Rukun Tetangga (RT)/ <i>Number of RT</i>	23

Sumber : Kantor Kecamatan Manuhing Raya  
 Source : Subdistrict Office of Manuhing Raya

**Tabel** 2.2. Jumlah Kepala Desa Menurut Jenis Kelamin di Kecamatan Manuhing Raya, 2015  
**Table** *Number of Village Chief by Sex in Subdistrict of Manuhing Raya, 2015*

Desa/Kelurahan <i>Village/Ward</i>	Laki-laki <i>Male</i>	Perempuan <i>Female</i>
(1)	(2)	(3)
Tehang	1	-
Luwuk Tukau	1	-
Tumbang Samui	1	-
Tumbang Oroi	1	-
Putat Durei	1	-
Tumbang Mantuhe	1	-
Manuhing Raya	6	-

Sumber : Kantor Kecamatan Manuhing Raya

Source : *Subdistrict Office of Manuhing Raya*



**Tabel 2.3. Banyaknya Desa/Kelurahan Menurut Kategori Desa di Kecamatan Manuhing Raya, 2015**  
**Table** *Number of Village/Ward by The Categories Village in Manuhing Raya Subdistrict, 2015*

<b>Desa/Kelurahan</b> <i>Village/Ward</i>	<b>Swadaya</b>	<b>Swakarya</b>	<b>Swasembada</b>
(1)	(2)	(3)	(4)
Tehang	-	-	1
Luwuk Tukau	-	1	-
Tumbang Samui	-	1	-
Tumbang Oroi	-	1	-
Putat Durei	-	1	-
Tumbang Mantuhe	-	1	-
<b>Manuhing Raya</b>	-	5	1

Sumber : Kantor Kecamatan Manuhing Raya  
 Source : *Subdistrict Office of Manuhing Raya*

**Tabel 2.4. Jumlah Aparat Pemerintah Desa Menurut Desa/ Kelurahan di Kecamatan Manuhing Raya, 2015**  
**Number of Village Government Officials by Village/Ward in Manuhing Raya Subdistrict, 2015**

<b>Desa/Kelurahan</b> <i>Village/Ward</i>	<b>Pamong Desa</b> <i>Village Officials</i>	<b>Jumlah RW</b> <i>Number of RW</i>	<b>Jumlah RT</b> <i>Number of RT</i>
(1)	(2)	(3)	(4)
Tehang	5	2	7
Luwuk Tukau	5	1	4
Tumbang Samui	5	1	4
Tumbang Oroi	5	1	3
Putat Durei	5	1	3
Tumbang Mantuhe	5	1	2
<b>Manuhing Raya</b>	<b>30</b>	<b>7</b>	<b>23</b>

Sumber : Kantor Kecamatan Manuhing Raya

Source : Subdistrict Office of Manuhing Raya

**Tabel** 2.5. Keberadaan Badan Perwakilan Desa/Dewan Kelurahan di  
**Table** Kecamatan Manuhing Raya, 2015  
*The Presence of Representatives Board of Village/Ward in  
 Manuhing Raya Subdistrict, 2015*

Desa/Kelurahan <i>Village/Ward</i>	BPD (Ada/Tidak)	Dewan Kelurahan (Ada/Tidak)
(1)	(2)	(3)
Tehang	-	Ada
Luwuk Tukau	Ada	Tidak
Tumbang Samui	Ada	Tidak
Tumbang Oroi	Ada	Tidak
Putat Durei	Ada	Tidak
Tumbang Mantuhe	Ada	Tidak

Sumber : Kantor Kecamatan Manuhing Raya  
 Source : Subdistrict Office of Manuhing Raya

**Tabel 2.6. Banyaknya Aparat Desa/Kelurahan Menurut Desa/Kelurahan dan Tingkat Pendidikan Terakhir di Kecamatan Manuhing Raya, 2015**  
***Number of Village Government Officials by Village/Ward and Educational Level in Manuhing Raya Subdistrict, 2015***

<b>Desa/Kelurahan</b> <i>Village/Ward</i>	<b>SD</b> <i>Elementary School</i>	<b>SMP</b> <i>Junior High School</i>	<b>SMA</b> <i>Senior High School</i>	<b>Perguruan Tinggi</b> <i>University</i>	<b>Jumlah</b> <i>Total</i>
(1)	(2)	(3)	(4)	(5)	(6)
Tehang	2	5	4	3	14
Luwuk Tukau	-	6	4	-	10
Tumbang Samui	-	4	6	-	10
Tumbang Oroi	-	5	4	-	9
Putat Durei	-	6	3	-	9
Tumbang Mantuhe	-	4	3	1	8
<b>Manuhing Raya</b>	<b>2</b>	<b>30</b>	<b>24</b>	<b>4</b>	<b>60</b>

Sumber : Kantor Kecamatan Manuhing Raya

Source : Subdistrict Office of Manuhing Raya

**Tabel 2.7. Banyaknya Pegawai Kantor Kecamatan Manuhing Raya Menurut Tingkat Pendidikan Terakhir dan Jenis Kelamin, 2015**  
*Number of Civil Servants in Manuhing Raya Subdistrict Offices by Educational Level and Sex, 2015*

<b>Tingkat Pendidikan Terakhir</b> <i>Educational Level</i>	<b>Laki-Laki</b> <i>Male</i>	<b>Perempuan</b> <i>Female</i>	<b>Jumlah</b> <i>Total</i>
(1)	(2)	(3)	(4)
SD-SMP	-	-	-
SMA	-	1	1
D1-D3	2	-	2
S1-S2	3	-	3
<b>Jumlah Total</b>	<b>5</b>	<b>1</b>	<b>6</b>

Sumber : Badan Kepegawaian Daerah Kabupaten Gunung Mas  
 Source : Regional Employee Offices of Gunung Mas Regency

**Tabel** 2.8. Banyaknya Pegawai Kantor Kecamatan Manuhing Raya Menurut Golongan, 2015  
**Table** *Number of Civil Servants in Manuhing Raya Subdistrict Offices by Class, 2015*

Golongan Class	Jumlah Total
(1)	(2)
I	-
II	1
III	4
IV	1
<b>Jumlah Total</b>	<b>6</b>

Sumber : Kantor Kecamatan Manuhing Raya

Source : Subdistrict Office of Manuhing Raya

**Tabel 2.9. Banyaknya Pegawai Kantor Kecamatan Manuhing Raya Menurut Agama, 2015**  
**Table** *Number of Civil Servants in Manuhing Raya Subdistrict Offices by Religion, 2015*

Agama <i>Religion</i>	Jumlah <i>Total</i>
(1)	(2)
ISLAM	1
KRISTEN	4
KATOLIK	1
HINDU	-
<b>Jumlah <i>Total</i></b>	<b>6</b>

Sumber : Kantor Kecamatan Manuhing Raya  
 Source : *Subdistrict Office of Manuhing Raya*

**Tabel 2.10. Banyaknya Pegawai Kantor UPTD Kecamatan Manuhing Raya Menurut Tingkat Pendidikan Terakhir dan Jenis Kelamin, 2015**  
*Number of Civil Servants in Manuhing Raya Subdistrict UPTD Offices by Educational Level and Sex, 2015*

<b>Tingkat Pendidikan Terakhir</b> <i>Educational Level</i>	<b>Laki-Laki</b> <i>Male</i>	<b>Perempuan</b> <i>Female</i>	<b>Jumlah</b> <i>Total</i>
(1)	(2)	(3)	(4)
SD-SMP	-	-	-
SMA	-	-	-
D1-D3	-	-	-
S1-S2	1	2	3
<b>Jumlah</b> <i>Total</i>	<b>1</b>	<b>2</b>	<b>3</b>

Sumber : Badan Kepegawaian Daerah Kabupaten Gunung Mas  
 Source : *Regional Employee Offices of Gunung Mas Regency*



**Tabel 2.11. Banyaknya Pegawai Kantor Kelurahan Tehang Menurut Tingkat Pendidikan Terakhir dan Jenis Kelamin, 2015**  
**Number of Civil Servants in Jakatan Raya Ward Offices by Educational Level and Sex, 2015**

Tingkat Pendidikan Terakhir <i>Educational Level</i>	Laki-Laki <i>Male</i>	Perempuan <i>Female</i>	Jumlah <i>Total</i>
(1)	(2)	(3)	(4)
SD-SMP	-	-	-
SMA	2	-	2
D1-D3	-	-	-
S1-S2	1	-	1
<b>Jumlah Total</b>	<b>3</b>	<b>-</b>	<b>3</b>

Sumber : Badan Kepegawaian Daerah Kabupaten Gunung Mas  
 Source : Regional Employee Offices of Gunung Mas Regency

# 3

## KEPENDUDUKAN *Population*



**LAKI-LAKI**

**2.953 jiwa**



**PEREMPUAN**

**2.637 jiwa**



**RUMAH TANGGA**

**1.282 rmt**



**KEPADATAN**

**9,30 jiwa/Km**





## PENJELASAN TEKNIS

1. Sumber utama data kependudukan adalah sensus penduduk yang dilaksanakan setiap sepuluh tahun sekali. Sensus penduduk telah dilaksanakan sebanyak enam kali sejak Indonesia merdeka, yaitu tahun 1961, 1971, 1980, 1990, 2000, dan 2010.

Di dalam sensus penduduk, pencacahan dilakukan terhadap seluruh penduduk yang berdomisili di wilayah teritorial Indonesia termasuk warga negara asing kecuali anggota korps diplomatik negara sahabat beserta keluarganya.

Metode pengumpulan data dalam sensus dilakukan dengan wawancara antara petugas sensus dengan responden dan juga melalui *e-census*. Pencatatan penduduk menggunakan konsep usual residence, yaitu konsep di mana penduduk biasa bertempat tinggal. Bagi penduduk yang bertempat tinggal tetap dicacah di mana mereka biasa tinggal, sedangkan untuk penduduk yang tidak bertempat tinggal tetap dicacah di tempat di mana mereka ditemukan petugas sensus pada malam 'Hari Sensus'. Termasuk penduduk yang

## TECHNICAL NOTES

1. *The main source of demographic data is population census, which is conducted every ten years. Population Census has been conducted six times since Indonesia's independence: 1961, 1971, 1980, 1990, 2000, and 2010.*

*The population census enumerates all residents who domicile in the entire territory of Indonesia including foreign citizens except the diplomatic corps members and their families.*

*The method of data collection in a population census involves interviewing respondents and conducting e-census. Enumeration of the population uses the concept of "usual residence", which is the concept of "places where people usually live". De jure was applied to the permanent residents, while de facto was applied to non-permanent residents. The permanent residents were enumerated in place where they normally live, the non-permanent residents were enumerated where they were found by the enumerators, on the night of 'Census Date'. The non permanent residents include homeless people,*

## POPULATION

tidak bertempat tinggal tetap adalah tuna wisma, awak kapal berbendera Indonesia, penghuni perahu/rumah apung, masyarakat terpencil/terasing, dan pengungsi. Bagi mereka yang mempunyai tempat tinggal tetap dan sedang bepergian ke luar wilayah lebih dari enam bulan, tidak dicacah di tempat tinggalnya, tetapi dicacah di tempat tujuannya. Untuk tahun yang tidak dilaksanakan sensus penduduk, data kependudukan diperoleh dari hasil proyeksi penduduk. Proyeksi penduduk merupakan suatu perhitungan ilmiah yang didasarkan pada asumsi dari komponen-komponen perubahan penduduk, yaitu kelahiran, kematian, dan migrasi. Proyeksi penduduk Indonesia 2010–2035 menggunakan data dasar penduduk hasil SP2010.

2. **Penduduk Indonesia** adalah semua orang yang berdomisili di wilayah teritorial Indonesia selama 6 bulan atau lebih dan atau mereka yang berdomisili kurang dari 6 bulan tetapi bertujuan menetap.
3. **Laju pertumbuhan penduduk** adalah angka yang menunjukkan persentase penambahan penduduk

*ship crew, boat people, remote area community, and internally displaced persons. Those who had permanent residence and had been travelling away from their home for six months or more were not enumerated in their permanent place, but in the place where they were during the census.*

*For the periods where the population census is not conducted, population projection is done to estimate population during those years. The population projection is an estimate based on the demographic components, such as birth, death, and migration. Indonesia's 2010–2035 population projection used the 2010 Population Census as the base population.*

2. **The population of Indonesia** are all residents of the entire territory of Indonesia who have stayed for six months or longer, and those who intended to stay more than six months even though their length of stay is less than six months.
3. **The growth rate of population** is the number that show percentage of population growth within a specified period.

dalam jangka waktu tertentu.

4. **Kepadatan penduduk** adalah rasio banyaknya penduduk per kilometer persegi.
4. *Population density is ratio of population per square kilometer.*
5. **Rasio jenis kelamin** adalah perbandingan antara penduduk laki-laki dan penduduk perempuan pada suatu wilayah dan waktu tertentu. Biasanya dinyatakan dengan banyaknya penduduk laki-laki untuk 100 penduduk perempuan.
5. *Sex ratio is the ratio of males population to females population in a given area and time, usually expressed as the number of males for every 100 females.*
6. **Distribusi penduduk** adalah pola persebaran penduduk di suatu wilayah, baik berdasarkan batas-batas geografis maupun berdasarkan batas-batas administrasi pemerintahan.
6. *Population distribution is the pattern of population distribution in an area, either by geographic boundaries or by government administrative boundaries.*
7. **Komposisi penduduk** adalah pola persebaran penduduk menurut karakteristiknya, contoh: penduduk menurut kelompok umur, penduduk menurut jenis kelamin
7. *Population composition is the pattern of population distribution by its characteristics, example: population by age group, population by sex*
8. **Rumah tangga** adalah seseorang atau sekelompok orang yang mendiami sebagian atau seluruh bangunan fisik/sensus dan biasanya tinggal bersama serta pengelolaan makan dari satu dapur. Yang dimaksud makan dari satu dapur
8. *Household is an individual or group of people living in a physical/census building unit or part of it and usually commit on a common provision for food and other essentials of living. Common*

## POPULATION

adalah jika pengurusan kebutuhan sehari-harinya dikelola bersama-sama menjadi satu.

*provision for food means one organising daily needs for all of household members.*

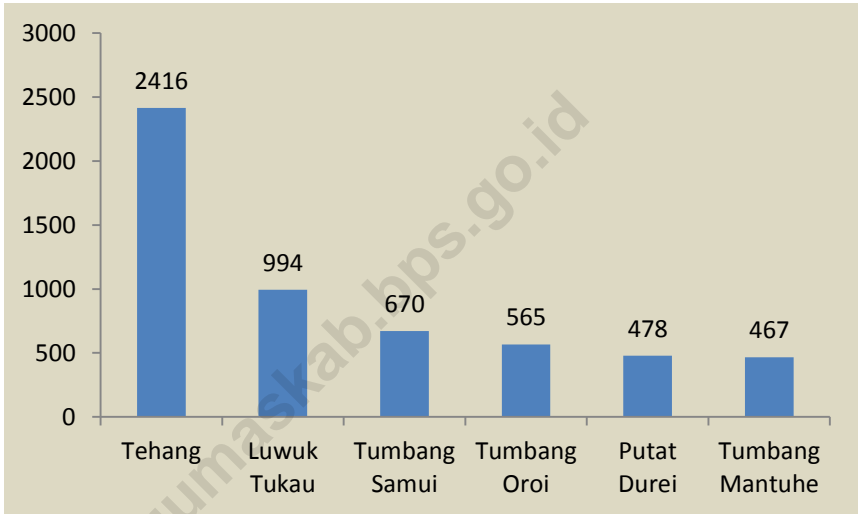
9. **Anggota rumah tangga** adalah semua orang yang biasanya bertempat tinggal di suatu rumah tangga, baik yang berada di rumah pada waktu pencacahan maupun yang sementara tidak ada.

9. **Household member** are those who usually lives in a household regardless of their location at the time of enumeration.

10. **Rata-rata anggota rumah tangga** adalah angka yang menunjukkan rata-rata jumlah anggota rumah tangga per rumah tangga.

10. **Average household size** is the average number of household members per household.

**Gambar 3** Jumlah Penduduk Kecamatan Manuhing Raya Menurut Desa/Kelurahan (Jiwa), 2015  
**Picture** *Number of Manuhing Raya Population by Village/Ward (people), 2015*



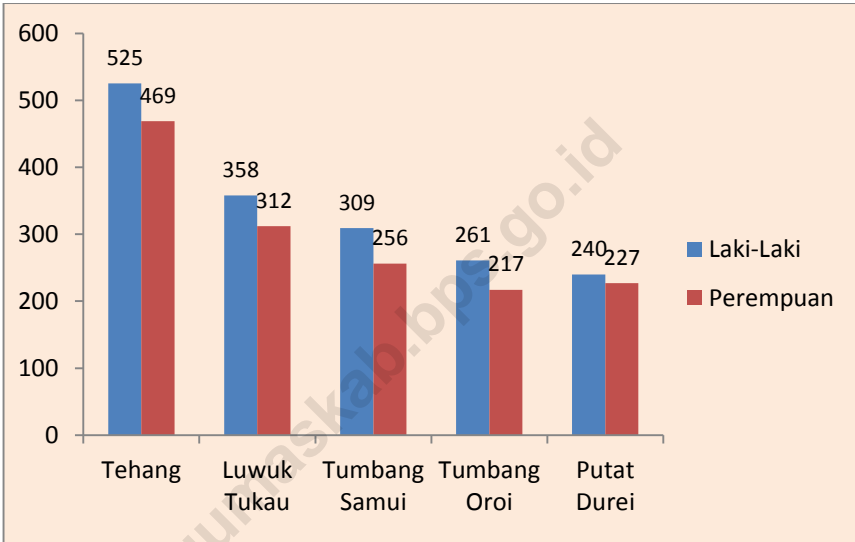
Sumber : BPS Kabupaten Gunung Mas – Proyeksi Penduduk

Source : BPS – Statistics of Gunung Mas Regency – Population Projection



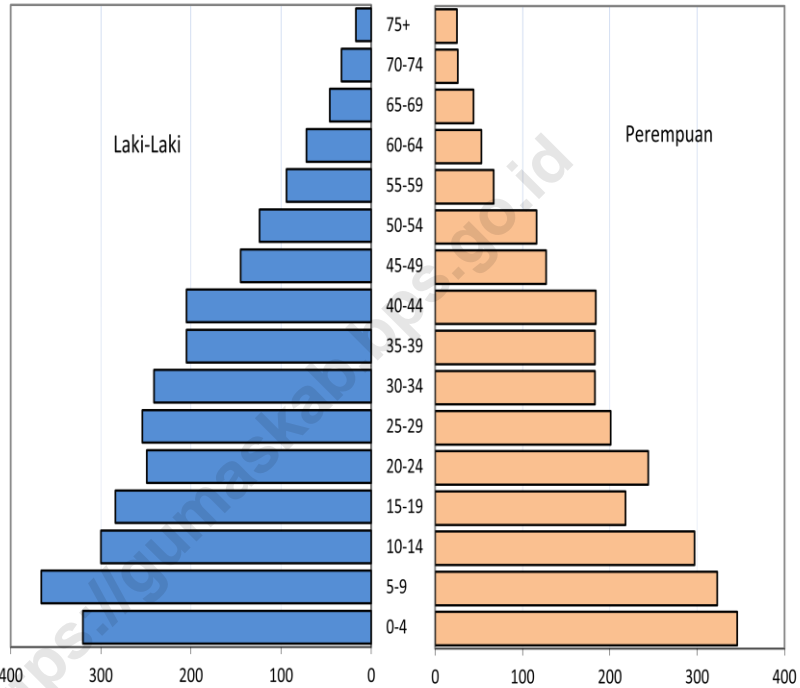
**POPULATION**

**Gambar 4** Jumlah Penduduk Kecamatan Manuhing Raya Menurut Desa/Kelurahan dan Jenis Kelamin (Jiwa), 2015  
**Picture** Number of Manuhing Raya Population by Village/Ward and Sex (people), 2015



Sumber : BPS Kabupaten Gunung Mas – Proyeksi Penduduk  
Source : BPS – Statistics of Gunung Mas Regency – Population Projection

**Gambar 5** Piramida Penduduk Kecamatan Manuhing Raya, 2015  
**Picture** Population Pyramid of Manuhing Raya Subdistrict, 2015



Sumber : BPS Kabupaten Gunung Mas – Proyeksi Penduduk  
 Source : BPS – Statistics of Gunung Mas Regency – Population Projection

**POPULATION**

**Tabel 3.1. Jumlah Penduduk dan Pertumbuhan Penduduk Menurut Desa/Kelurahan di Kecamatan Manuhing Raya 2010, 2014, dan 2015**  
*Population and Population Growth Rate by Villages in Manuhing Raya Subdistrict, 2010, 2014, and 2015*

Kecamatan Subdistrict	Jumlah Penduduk Population			Persentase Pertumbuhan Penduduk Population Growth Rate (%)	
	2010	2014	2015	2010- 2015	2014- 2015
(1)	(2)	(3)	(4)	(5)	(6)
Tehang	2 146	2 364	2416	10,17	2,19
Luwuk Tukau	883	973	994	10,17	2,18
Tumbang Samui	595	656	670	10,17	2,21
Tumbang Oroi	502	553	565	10,17	2,16
Putat Durei	425	468	478	10,17	2,09
Tumbang Mantuhe	414	456	467	10,17	2,39
<b>Manuhing Raya</b>	<b>4 965</b>	<b>5 470</b>	<b>5 590</b>	<b>10,17</b>	<b>2,19</b>

Sumber: Proyeksi Penduduk, BPS Kabupaten Gunung Mas  
 Source : BPS-Statistic of Gunung Mas Regency

**Tabel 3.2. Jumlah Penduduk, Luas Wilayah, dan Kepadatan Penduduk Menurut Desa/Kelurahan di Kecamatan Manuhing Raya, 2015**  
*Number of Populations, Areas, and The Density Population by Village/Ward in Manuhing Raya Subdistrict, 2015*

<b>Desa/Kelurahan</b> <i>Village/Ward</i>	<b>Jumlah Penduduk</b> <i>Number of Population</i>	<b>Luas Wilayah</b> <i>Area</i>	<b>Kepadatan Penduduk</b> <i>Density Population</i>
(1)	(2)	(3)	(4)
Tehang	2 416	239	10,11
Luwuk Tukau	994	149	6,67
Tumbang Samui	670	87	7,70
Tumbang Oroi	565	28	20,18
Putat Durei	478	44	10,86
Tumbang Mantuhe	467	54	8,65
<b>Manuhing Raya</b>	<b>5 590</b>	<b>601</b>	<b>9,30</b>

Sumber : BPS Kabupaten Gunung Mas – Proyeksi Penduduk

Source : BPS – Statistics of Gunung Mas Regency – Population Projection

**POPULATION**

**Tabel 3.3. Jumlah Rumah Tangga dan Rata-Rata Penduduk per Rumah Tangga Menurut Desa/Kelurahan di Kecamatan Manuhing Raya, 2015**  
*Number of Household and The Average of Population in Every Household by Village/Ward in Manuhing Raya Subdistrict, 2015*

<b>Desa/Kelurahan</b> <i>Village/Ward</i>	<b>Rumah Tangga</b> <i>Household</i>	<b>Rata-Rata Penduduk per Rumah Tangga</b> <i>Average of Population in Every Household</i>
(1)	(2)	(3)
Tehang	575	4,20
Luwuk Tukau	212	4,69
Tumbang Samui	167	4,01
Tumbang Oroi	124	4,56
Putat Durei	100	4,78
Tumbang Mantuhe	104	4,49
<b>Manuhing Raya</b>	<b>1 282</b>	<b>4,36</b>

Sumber : BPS Kabupaten Gunung Mas – Proyeksi Penduduk  
 Source : BPS – Statistics of Gunung Mas Regency – Population Projection

**Tabel 3.4. Banyaknya Penduduk Laki-Laki dan Perempuan serta Sex Ratio Menurut Desa/Kelurahan di Kecamatan Manuhing Raya, 2015**  
*Number of Male and Female Populations also The Sex Ratio by Village/Ward in Manuhing Raya Subdistrict, 2015*

<b>Desa/Kelurahan</b> <i>Village/Ward</i>	<b>Laki-Laki</b> <i>Male</i>	<b>Perempuan</b> <i>Female</i>	<b>Jumlah</b> <i>Total</i>	<b>Sex Ratio</b>
(1)	(2)	(3)	(4)	(5)
Tehang	1 260	1 156	2 416	109
Luwuk Tukau	525	469	994	112
Tumbang Samui	358	312	670	115
Tumbang Oroi	309	256	565	121
Putat Durei	261	217	478	120
Tumbang Mantuhe	240	227	467	106
<b>Manuhing Raya</b>	<b>2 953</b>	<b>2637</b>	<b>5 590</b>	<b>112</b>

Sumber : BPS Kabupaten Gunung Mas – Proyeksi Penduduk 2015

Source : BPS – Statistics of Gunung Mas Regency – Population Projection 2015

**POPULATION**

**Tabel 3.5. Banyaknya Penduduk di Kecamatan Manuhing Raya Menurut Desa/Kelurahan dan Kewarganegaraan, 2015**  
**Table Number of Populations in Manuhing Raya Subdistrict by Village/Ward and The Citizenship, 2015**

<b>Desa/Kelurahan</b> <i>Village/Ward</i>	<b>Warga Negara</b> <b>Indonesia</b> <i>Indonesian</i>	<b>Warga Negara</b> <b>Asing</b> <i>Foreigner</i>	<b>Jumlah</b> <i>Total</i>
(1)	(2)	(3)	(4)
Tehang	2 416	-	2 416
Luwuk Tukau	994	-	994
Tumbang Samui	670	-	670
Tumbang Oroi	565	-	565
Putat Durei	478	-	478
Tumbang Mantuhe	467	-	467
<b>Manuhing Raya</b>	<b>5 590</b>	<b>-</b>	<b>5 590</b>

Sumber : BPS Kabupaten Gunung Mas – Proyeksi Penduduk

Source : BPS – Statistics of Gunung Mas Regency – Population Projection

**Tabel 3.6. Banyaknya Penduduk Menurut Kelompok Umur dan Jenis Kelamin di Kecamatan Manuhing Raya, 2015**  
**Number of Populations by Age Group and Sex in Manuhing Raya Subdistrict, 2015**

Kelompok Umur <i>Age Group</i>	Jenis Kelamin / <i>Sex</i>		Jumlah <i>Total</i>
	Laki-Laki <i>Male</i>	Perempuan <i>Female</i>	
(1)	(2)	(3)	(4)
0-4	320	346	666
5-9	366	323	689
10-14	300	297	597
15-19	284	218	502
20-24	249	244	493
25-29	254	201	455
30-34	241	183	424
35-39	205	183	388
40-44	205	184	389
45-49	145	127	272
50-54	124	116	240
55-59	94	67	161
60-64	72	53	125
65-69	46	44	90
70-74	33	26	59
75+	17	25	42
<b>Jumlah/Total</b>	<b>2 955</b>	<b>2 637</b>	<b>5 592</b>

Sumber : BPS Gunung Mas – Proyeksi Penduduk

Source : BPS - Statistics of Gunung Mas Regency – Population Projection



**POPULATION**

**Tabel 3.7. Banyaknya Penduduk di Kecamatan Manuhing Raya Menurut Umur dan Jenis Kelamin, 2015**  
**Number of Populations in Manuhing Raya Subdistrict by Ages and Sex, 2015**

Umur <i>Ages</i>	Jenis Kelamin / <i>Sex</i>		Jumlah <i>Total</i>
	Laki-laki <i>Male</i>	Perempuan <i>Female</i>	
(1)	(2)	(3)	(4)
0	56	67	123
1	60	69	129
2	64	71	135
3	68	70	138
4	72	69	141
5	74	67	141
6	75	65	140
7	75	64	139
8	72	63	135
9	70	64	134
10	66	63	129
11	62	63	125
12	58	61	119
13	57	57	114
14	57	53	110
15	58	47	105
16	58	44	102
17	58	41	99
18	56	42	98
19	54	44	98
20	52	47	99
21	50	49	99

Lanjutan Tabel 3.7./ *Continued Table 3.7.*

Umur <i>Ages</i>	Jenis Kelamin/ <i>Sex</i>		Jumlah <i>Total</i>
	Laki-Laki <i>Male</i>	Perempuan <i>Female</i>	
(1)	(2)	(3)	(4)
22	49	51	100
23	49	50	99
24	49	47	96
25	50	44	94
26	51	42	93
27	51	39	90
28	51	38	89
29	51	38	89
30	50	37	87
31	50	37	87
32	49	36	85
33	47	36	83
34	45	37	82
35	43	36	79
36	41	36	77
37	40	36	76
38	40	37	77
39	41	38	79
40	42	38	80
41	44	39	83
42	42	38	80
43	40	36	76
44	37	33	70
45	34	30	64
46	30	26	56
47	28	24	52
48	27	23	50

**POPULATION**

**Lanjutan Tabel 3.7./ Continued Table 3.7.**

Umur Ages	Jenis Kelamin/ Sex		Jumlah Total
	Laki-Laki Male	Perempuan Female	
(1)	(2)	(3)	(4)
49	26	24	50
50	26	25	51
51	26	25	51
52	25	24	49
53	24	22	46
54	23	20	43
55	21	17	38
56	20	14	34
57	18	13	31
58	18	12	30
59	17	11	28
60	16	11	27
61	15	11	26
62	16	11	27
63	13	10	23
64	12	10	22
65	11	10	21
66	10	10	20
67	9	9	18
68	8	8	16
69	8	7	15
70	8	6	14
71	7	6	13
72	7	5	12
73	6	5	11
74	5	4	9
75+	17	25	42
<b>Jumlah</b>	<b>2 955</b>	<b>2 637</b>	<b>5 592</b>

Sumber : BPS Kabupaten Gunung Mas – Proyeksi Penduduk

Source : BPS – Statistics of Gunung Mas Regency – Population Projection

**4** **SOSIAL**  
*Social*

## Jumlah Sekolah

**SMA**  
**1 SEKOLAH**



**SMP**  
**3 SEKOLAH**



**SD**  
**7 SEKOLAH**



**TK**  
**6 SEKOLAH**



**Kecamatan Manuhing Raya**



**PENJELASAN TEKNIS**

1. **Jalur Pendidikan di Indonesia** terdiri atas 1) pendidikan formal, 2) pendidikan nonformal, dan 3) pendidikan informal yang ketiganya dapat saling melengkapi dan memperkaya (Undang-Undang No. 20 Tahun 2013 tentang Sistem Pendidikan Nasional).
2. **Jenjang Pendidikan Formal** terdiri atas pendidikan dasar, pendidikan menengah, dan pendidikan tinggi. Jenis pendidikan yang diajarkan mencakup pendidikan umum, kejuruan, akademik, profesi, vokasi, keagamaan, dan khusus.
  - a. Pendidikan Dasar berbentuk Sekolah Dasar (SD) dan Madrasah Ibtidaiyah (MI) atau bentuk lain yang sederajat serta Sekolah Menengah Pertama (SMP) dan Madrasah Tsanawiyah (MTs), atau bentuk lain yang sederajat.
  - b. Pendidikan Menengah berbentuk Sekolah Menengah Atas (SMA), Madrasah Aliyah (MA), Sekolah Menengah Kejuruan (SMK), dan Madrasah Aliyah Kejuruan (MAK), atau bentuk lain yang sederajat.

**TECHNICAL NOTES**

1. ***The Education System in Indonesia*** consists of 1) a formal education, 2) non-formal education, and 3) informal education that all three can be complementary and enriching (Law No. 20 Year 2013 about The National Education System).
2. ***The Formal Education Level*** consists of primary education, secondary education, and high education. The kind of education that taught consists of general education, vocational, academic, professional, religious, and specific education.
  - a. *The Primary Education consists of Elementary School and Islamic Elementary School or other equivalent forms and Junior High School and MTs, or other equivalent forms.*
  - b. *The Secondary Education consists of the senior high school, MA, Vocational School, and Vocational Madrasah Aliyah, or other equivalent forms.*
  - c. *The High Education consists of*

- c. Pendidikan Tinggi merupakan jenjang pendidikan setelah pendidikan menengah yang mencakup program pendidikan diploma, sarjana, magister, spesialis, dan doktor yang diselenggarakan oleh perguruan tinggi. Perguruan tinggi dapat berbentuk akademi, politeknik, sekolah tinggi, institut, atau universitas.
3. **Rumah Sakit** adalah tempat pemeriksaan dan perawatan kesehatan, biasanya berada di bawah pengawasan dokter/tenaga medis, yang melayani penderita yang sakit untuk berobat rawat jalan atau rawat inap.
4. **Rumah Sakit Bersalin** adalah rumah sakit khusus untuk persalinan, dilengkapi pelayanan spesialis pemeriksaan kehamilan, persalinan, rawat inap dan rawat jalan ibu dan anak yang berada di bawah pengawasan dokter spesialis kandungan.
5. **Rumah Bersalin** adalah sarana pelayanan kesehatan dengan izin sebagai rumah bersalin, dilengkapi pelayanan pemeriksaan kehamilan, persalinan serta pemeriksaan ibu *the education level after the secondary education that consists of diplomas, bachelor, master, specialist, and doctoral degrees that are held by the college. The colleges can be academy, polytechnic, high school, institute, or university.*
3. **Hospital** is a place for health check, usually controlled/supervised by doctors/medical personnel to serve the ill patients to get outpatient or inpatient treatment services.
4. **Maternity Hospital** is a specialized hospital for childbirth, has specialist inspection service to pregnancy, childbirth, hospitalization and outpatient for mothers and children that is under the supervision of an obstetrician.
5. **Maternity House** is health care facility with a license as a maternity house, equipped with prenatal care, childbirth and examination of mothers and children which is under the supervision of a senior midwife.

dan anak yang berada di bawah pengawasan bidan senior.

6. **Poliklinik** adalah sarana kesehatan yang dipakai untuk pelayanan berobat jalan, biasanya berada di bawah pengawasan dokter/tenaga medis.
7. **Puskesmas (Pusat Kesehatan Masyarakat)** adalah unit pelaksana teknis dinas kesehatan kabupaten/kota yang mempunyai fungsi utama sebagai penyelenggara pelayanan kesehatan tingkat pertama. Wilayah kerja puskesmas maksimal adalah satu kecamatan dan untuk dapat menjangkau wilayah kerjanya, puskesmas mempunyai jaringan pelayanan yang meliputi unit Puskesmas Pembantu (Pustu), unit Puskesmas Keliling (Puskel), dan unit bidan desa/komunitas (Peraturan Menteri Kesehatan RI No. 75 Tahun 2014 Tentang Pusat Kesehatan Masyarakat).
8. **Apotek** adalah suatu tempat tertentu yang digunakan untuk melakukan pekerjaan kefarmasian, dan penyaluran/penjualan obat atau bahan farmasi dan perbekalan kesehatan lainnya kepada masyarakat yang dikelola oleh
  6. **Polyclinic** is a health facility in which to get outpatient services, usually under the control of doctor/medical personnel.
  7. **Public Health Center** is technical implementation unit of regency health department that have the primary function as a first-level health care providers. The working area standard of public health center is one district and to reach their working areas, public health centers have a service network covering subsidiary of public health center, mobile public health center units, and midwife units (Regulation of the Minister of Health of Indonesia Number 75 Year 2014 about Public Health Center).
  8. **Pharmacy** is a specific place that is used for pharmaceutical jobs, and distribution/sale of drugs/pharmaceuticals and other medical supplies to people that are administered by trained pharmacist (Regulation of the Minister of Health of Indonesia Number 1332 Year 2002 about the Changes of



tenaga apoteker (Peraturan Menteri Kesehatan RI No. 1332 Tahun 2002 Tentang Perubahan Atas Peraturan Menteri Kesehatan RI No. 922/MENKES/PER/X/1993 Tentang Ketentuan dan Tata Cara Pemberian Izin Apotek).

9. **Imunisasi** adalah memasukkan kuman atau racun penyakit tertentu yang sudah dilemahkan (vaksin) ke dalam tubuh dengan cara disuntik atau diminum (diteteskan dalam mulut) dengan maksud agar terjadi kekebalan tubuh terhadap penyakit tersebut.
  10. **BCG (Bacillus Calmette Guerin)** merupakan vaksinasi untuk mencegah penyakit TBC, diberikan pada bayi baru lahir atau anak, dengan suntikan pada kulit pangkal lengan atas. Bekas suntikan kemudian akan membentuk tonjolan kecil jaringan parut pada kulit lengan atas. Suntikan BCG diberikan kepada anak sebanyak 1 kali.
  11. **DPT (Difteri, Pertusis, Tetanus)** merupakan vaksin untuk mencegah penyakit Difteri, Pertusis, dan *Regulation of the Minister of Health of Indonesia Number 922/MENKES/PER/X/1993 about Pro-vision and Procedures for Administration of Licensed Pharmacies*.
9. **Immunization** is putting enervated microbe of a certain disease into human body by injection or drinking (dropping into mouth) to make the body immune to that disease.
  10. **BCG (Bacillus Calmette Guerin)** is a vaccine to prevent TBC disease, given to newborns or children, by injection at the base of the skin of the upper arm. Injection site will form little bumps of scar tissue in the skin of the upper arm. BCG injections given to children 1 times.
  11. **DPT (Diphtheria, Pertussis, Tetanus)** is a vaccine to prevent the diphtheria, pertussis, and tetanus disease, given to infants aged 3 months and above, with a shot in the thigh, repeated one month and two months later, so

Tetanus yang diberikan pada bayi berumur 3 bulan ke atas, dengan suntikan pada paha, diulang 1 bulan dan 2 bulan kemudian, sehingga suntikan imunisasi DPT lengkap pada balita berjumlah 3 kali (kadang-kadang selang waktu antar suntikan bisa lebih dari 1 bulan).

*that the complete DPT immunization shots at toddler totaling 3 times (sometimes the time interval between injections can be more than 1 month).*

12. **Peristiwa tindak pidana yang dilaporkan** ialah setiap peristiwa yang diterima kepolisian dari laporan masyarakat, atau peristiwa dimana pelakunya tertangkap tangan oleh kepolisian.

12. **Reported crime incidence** includes all criminal cases reported and received by police office, and all crimes caught by police.

13. **Jumlah tindak pidana** menggambarkan jumlah kasus tindak pidana yang terjadi pada kurun waktu tertentu.

13. **Crime total** refers to the number of criminal cases occurring during a given period.

14. **Persentase penyelesaian tindak pidana**

14. **Crime clearance rate**

$$= \frac{\text{Number of cleared criminal cases}}{\text{Number of reported criminal cases}} \times 100\%$$

$$= \frac{\text{Jumlah tindak pidana yang diselesaikan}}{\text{Jumlah peristiwa tindak pidana yang dilaporkan}} \times 100\%$$

*Crime clearance rate refers to percentage of crime clearance by police. A criminal case is categorized as a cleared case by police, if:*

Persentase penyelesaian peristiwa tindak pidana menyatakan persentase penyelesaian tindak pidana oleh polisi. Suatu tindak

1. All documents are ready to submit or already submitted to justice court;
2. In the case of attense that

## **SOCIAL**

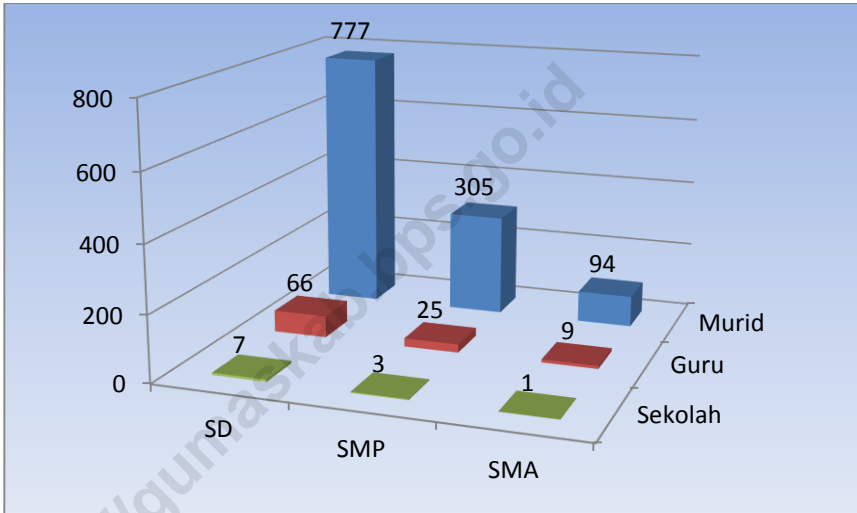
pidana dinyatakan sebagai kasus yang selesai di tingkat kepolisian, apabila:

1. berkas perkaranya sudah siap untuk diserahkan atau telah diserahkan kepada kejaksaan;
2. dalam hal delik aduan, pengaduannya dicabut dalam tenggang waktu yang telah ditentukan menurut undang-undang;
3. telah diselesaikan oleh kepolisian berdasarkan azas *plichtmatigheid* (kewajiban berdasarkan kewenangan hukum);
4. kasus yang dimaksud tidak termasuk kompetensi kepolisian
5. tersangka meninggal dunia;
6. kasus kadaluwarsa.

*warrants complaint, the complaint was withdraw within a given period state in the law;*

3. *The case was cleared by police based on the principle of plichtmatigheid (obligation on the basis of law outhority);*
4. *The case was not the responsibility of police office;*
5. *The suspect died;*
6. *The case was out of date.*

**Gambar 6** Jumlah Murid, Guru, dan Sekolah di Kecamatan Manuhing Raya Menurut Jenjang Pendidikan, 2015  
**Picture** Number of Schools, Teachers and Students in Manuhing Raya Subdistrict by Educational Level, 2015



Sumber :Dinas Pendidikan Kabupaten Gunung Mas  
 Source : Education Government Services of Gunung Mas Regency

## 4.1 PENDIDIKAN/ EDUCATION

**Tabel 4.1.1** Jumlah TK, Jumlah Kelas, Murid dan Guru di Kecamatan Manuhing Raya Menurut Desa/Kelurahan, 2015  
**Table** *Number of Schools, Classes, Students, and Teachers of Kindergarten in Manuhing Raya Subdistrict by Village/Ward, 2015*

Desa/Kelurahan <i>Village/Ward</i>	Jumlah / Total			
	TK <i>School</i>	Kelas <i>Class</i>	Murid <i>Student</i>	Guru <i>Teacher</i>
(1)	(2)	(3)	(4)	(5)
Tehang	1	1	38	3
Luwuk Tukau	1	1	26	2
Tumbang Samui	1	1	24	4
Tumbang Oroi	1	2	10	3
Putat Durei	1	2	32	4
Tumbang Mantuhe	1	1	15	2
<b>Manuhing Raya</b>	<b>6</b>	<b>8</b>	<b>166</b>	<b>21</b>

Sumber :Dinas Pendidikan Kabupaten Gunung Mas

Source : Education Government Services of Gunung Mas Regency

**Tabel 4.1.2** Jumlah Sekolah Tingkat SD, Jumlah Kelas, Murid dan Guru di Kecamatan Manuhing Raya Menurut Desa/Kelurahan, 2015  
*Number of Schools, Classes, Students, and Teachers of Elementary Schools in Manuhing Raya Subdistrict by Village/Ward, 2015*

Desa/Kelurahan <i>Village/Ward</i>	Jumlah / <i>Total</i>			
	Sekolah <i>School</i>	Kelas <i>Class</i>	Murid <i>Student</i>	Guru <i>Teacher</i>
(1)	(2)	(3)	(4)	(5)
Tehang	2	12	334	21
Luwuk Tukau	1	6	140	11
Tumbang Samui	1	6	82	7
Tumbang Oroi	1	6	82	9
Putat Durei	1	6	69	9
Tumbang Mantuhe	1	6	70	9
<b>Manuhing Raya</b>	<b>7</b>	<b>42</b>	<b>777</b>	<b>66</b>

Sumber : Dinas Pendidikan Kabupaten Gunung Mas

Source : Education Government Services of Gunung Mas Regency

**Tabel 4.1.3** Jumlah Sekolah Tingkat SMP Negeri dan Swasta, Murid dan Guru di Kecamatan Manuhing Raya Menurut Desa/Kelurahan, 2015  
*Number of State and Private Junior High Schools, Their Students, and Their Teachers in Manuhing Raya Subdistrict by Village/Ward, 2015*

Desa/Kelurahan <i>Village/Ward</i>	Sekolah Menengah Pertama (SMP) <i>Junior High School</i>			
	Negeri <i>State</i>	Swasta <i>Private</i>	Murid <i>Student</i>	Guru <i>Teacher</i>
(1)	(2)	(3)	(4)	(5)
Tehang	1	-	184	13
Luwuk Tukau	-	-	-	-
Tumbang Samui	1	-	64	6
Tumbang Oroi	-	-	-	-
Putat Durei	-	-	-	-
Tumbang Mantuhe	1	-	57	6
<b>Manuhing Raya</b>	<b>3</b>	<b>-</b>	<b>305</b>	<b>25</b>

Sumber :Dinas Pendidikan Kabupaten Gunung Mas

Source : *Education Government Services of Gunung Mas Regency*

**Tabel 4.1.4** Jumlah Sekolah Tingkat SMA Negeri dan Swasta, Murid dan Guru di Kecamatan Manuhing Raya Menurut Desa/Kelurahan, 2015  
*Number of State and Private Senior High School, Their Students, and Their Teachers in Manuhing Raya Subdistrict by Village/Ward, 2015*

Desa/Kelurahan <i>Village/Ward</i>	Sekolah Menengah Atas (SMA) <i>Senior High School</i>			
	Negeri <i>State</i>	Swasta <i>Private</i>	Murid <i>Student</i>	Guru <i>Teacher</i>
(1)	(2)	(3)	(4)	(5)
Tehang	1	-	94	9
Luwuk Tukau	-	-	-	-
Tumbang Samui	-	-	-	-
Tumbang Oroi	-	-	-	-
Putat Durei	-	-	-	-
Tumbang Mantuhe	-	-	-	-
<b>Manuhing Raya</b>	<b>1</b>	<b>-</b>	<b>94</b>	<b>9</b>

Sumber :Dinas Pendidikan Kabupaten Gunung Mas

Source : Education Government Services of Gunung Mas Regency



## 4.2 KESEHATAN/ HEALTHY

**Tabel 4.2.1 Banyaknya Sarana Kesehatan di Kecamatan Manuhing Raya Menurut Desa/Kelurahan dan Jenisnya, 2015**  
**Number of Health Facilities in Manuhing Raya Subdistrict by Village of Ward and Its Kind, 2015**

<b>Desa/Kelurahan</b> <i>Village/Ward</i>	<b>Rumah Sakit</b> <i>hospital</i>	<b>Puskesmas</b> <i>Health Center</i>	<b>Pustu</b> <i>Assistant of Health Center</i>	<b>Poskesdes</b> <i>Village Health Post</i>	<b>Posyandu</b> <i>Integrated Health Service Post</i>
(1)	(2)	(3)	(4)	(5)	(6)
Tehang	-	1	-	-	2
Luwuk Tukau	-	-	-	1	1
Tumbang Samui	-	-	-	1	1
Tumbang Oroi	-	-	-	1	1
Putat Durei	-	-	-	1	1
Tumbang Mantuhe	-	-	-	1	1
<b>Manuhing Raya</b>	-	<b>1</b>	-	<b>5</b>	<b>7</b>

Sumber : Dinas Kesehatan Kabupaten Gunung Mas  
 Source : Health Government Services of Gunung Mas Regency

**Tabel 4.2.2** Banyaknya Tenaga Kesehatan di Kecamatan Manuhing Raya Menurut Desa/Kelurahan dan Jenisnya, 2015  
**Table** *Number of Health Workers in Manuhing Raya Subdistrict by Village/Ward and Its Kind, 2015*

<b>Desa/Kelurahan</b> <i>Village/Ward</i>	<b>Dokter Umum</b> <i>General Doctor</i>	<b>Dokter Spesialis</b> <i>Specialist</i>	<b>Bidan</b> <i>Midwife</i>	<b>Perawat</b> <i>Nurse</i>	<b>Dukun Bersalin</b> <i>Traditional Birth Attendance</i>
(1)	(2)	(3)	(4)	(5)	(6)
Tehang	1	-	6	8	1
Luwuk Tukau	-	-	-	1	1
Tumbang Samui	-	-	1	1	1
Tumbang Oroi	-	-	-	1	1
Putat Durei	-	-	-	-	1
Tumbang Mantuhe	-	-	1	-	1
<b>Manuhing Raya</b>	<b>1</b>	<b>-</b>	<b>8</b>	<b>11</b>	<b>6</b>

Sumber : Puskesmas Manuhing Raya

Source : Health Center Of Manuhing Raya

**Tabel 4.2.3 Jumlah Kunjungan Wanita Hamil, Nifas/Menyusui, Bayi, dan Anak di Kecamatan Manuhing Raya, 2013-2015**  
**Number of Visited of Pregnancy Woman, Nipas, Baby, and Child in Manuhing Raya Subdistrict, 2013-2015**

<b>Jumlah Kunjungan</b> <i>Number of Visited</i>	<b>2013</b>	<b>2014</b>	<b>2015</b>
(1)	(3)	(4)	(4)
Wanita Hamil/ <i>Pregnancy Woman</i>	-	101	117
Nifas/ <i>Nipas</i>	-	109	80
Bayi/ <i>Baby</i>	-	116	59
Anak/ <i>Child</i>	-	409	375

Sumber : Dinas Kesehatan Kabupaten Gunung Mas

Source : Health Government Services of Gunung Mas Regency

**Tabel 4.2.4** Jumlah Persalinan Hidup dan Persalinan Mati di Kecamatan Manuhing Raya, 2015  
*Number of Life Birth and Still Birth in Manuhing Raya Subdistrict, 2015*

	Jumlah Persalinan <i>Number of Birth</i>	Jumlah <i>Total</i>
	(1)	(2)
<b>Persalinan Hidup/ <i>Life Birth</i></b>		
Ibu/ <i>Mother</i>		79
Anak/ <i>Child</i>		79
<b>Persalinan Mati/ <i>Still Birth</i></b>		
Ibu/ <i>Mother</i>		-
Anak/ <i>Child</i>		1

Sumber : Dinas Kesehatan Kabupaten Gunung Mas

Source : *Health Government Services of Gunung Mas Regency*

**Tabel 4.2.5 Banyaknya Klinik KB, Akseptor Aktif, dan Akseptor Baru di Kecamatan Manuhing Raya, 2015**  
*Number of Family Planning, Active Acceptor, and New Acceptor in Manuhing Raya Subdistrict, 2015*

Uraian <i>Descriptions</i>	Jumlah <i>Total</i>
(1)	(2)
<b>Klinik KB</b> <i>Family Planning Clinic</i>	3
<b>Akseptor Aktif</b> <i>Active Acceptor</i>	515
<b>Akseptor Baru</b> <i>New Acceptor</i>	89
<b>Pasangan Usia Subur (PUS)</b> <i>Fertile Couples</i>	714

Sumber : Badan Pemberdayaan Masyarakat, Pemerintah Desa, Perempuan, dan Keluarga Berencana Kabupaten Gunung Mas

Source : *Woman Resources and Family Planning Offices of Gunung Mas Regency*

**Tabel 4.2.6** Jumlah Peserta KB Menurut Jenis dan Jalur Pelayanan di Kecamatan Manuhing Raya, 2015  
*Number of Family Planning Participants by Kind and Service Lines in Manuhing Raya Subdistrict, 2015*

<b>Jalur Pelayanan</b> <i>Service Line</i>	<b>Target</b> <i>Target</i>	<b>Realisasi</b> <i>Realization</i>
(1)	(2)	(3)
Akseptor Aktif/ <i>Active Acceptor</i>	769	515
Akseptor Baru/ <i>New Acceptor</i>	258	89

Sumber : Badan Pemberdayaan Masyarakat, Pemerintah Desa, Perempuan, dan Keluarga Berencana Kabupaten Gunung Mas

*Source : Woman Resources and Family Planning Offices of Gunung Mas Regency*

**Tabel 4.2.7 Banyaknya Peserta KB Aktif Menurut Jenis Kontrasepsi yang Digunakan di Kecamatan Manuhing Raya, 2015**  
***Number of Active Family Planning Participants by Kind of Used Contraception in Manuhing Raya Subdistrict, 2015***

Jenis Kontrasepsi <i>Kind of Contraception</i>	Jumlah Peserta KB <i>Number of Family Planning Participants</i>
(1)	(2)
IUD	-
MOP	-
MOW	-
Implant	5
Suntik	457
Pil KB	41
Kondom	12

Sumber : Badan Keluarga Berencana, Pemberdayaan Perempuan dan Perlindungan Anak ( BKBP3A ) Kabupaten Gunung Mas

Source : *Woman Resources and Family Planning Offices of Gunung Mas Regency*

**Tabel 4.2.8 Banyaknya Balita Yang Pernah Mendapatkan Imunisasi Menurut Jenis Imunisasi, 2015**  
**Table** *Number of Toddlers Ever Getting Immunization By type of Immunization, 2015*

<b>Jenis Imunisasi</b> <i>Kind of Immunization</i>	<b>Jumlah Balita</b> <i>Number of Toddlers Participants</i>
(1)	(2)
BCG	95
Campak	79
DPT	98
Folio	51
Tetanus	143
Hepatitis B	41

Sumber : Dinas Kesehatan Kabupaten Gunung Mas

Source : Health Government Services of Gunung Mas Regency



## 4.3 AGAMA/ RELIGION

**Tabel 4.3.1** Jumlah Tempat Ibadah di Kecamatan Manuhing Raya Menurut Desa/Kelurahan, 2015  
**Table** *Number of Religious Workshop in Manuhing Raya Subdistrict by Village Ward, 2015*

Desa/Kelurahan <i>Village/Ward</i>	Masjid <i>Mosque</i>	Langgar/ Mushola	Gereja <i>Church</i>	Balai Kaharingan
(1)	(2)	(3)	(4)	(5)
Tehang	-	-	5	1
Luwuk Tukau	-	-	3	1
Tumbang Samui	-	-	3	1
Tumbang Oroi	-	-	2	1
Putat Durei	-	-	1	1
Tumbang Mantuhe	-	-	1	1
<b>Manuhing Raya</b>	-	-	<b>15</b>	<b>6</b>

Sumber : BPS Kabupaten Gunung Mas

Source : BPS – Statistics of Gunung Mas Regency

**Tabel 4.3.2** **Percentase Banyaknya Pemeluk Agama di Kecamatan Manuhing Raya Menurut Desa/Kelurahan dan Jenis Agama Kepercayaan, 2015**  
*Percentage of Religious in Manuhing Raya Subdistrict by Village/Ward and Kind of Religion, 2015*

Agama <i>Religion</i>	Percentase <i>Percentage</i>
(1)	(2)
Islam/Moslem	4,17
Kristen Protestan/Christian	64,42
Katholik/Catholic	2,87
Kaharingan	28,54
Budha/Buddha	0,01
<b>Manuhing Raya</b>	<b>100,00</b>

Sumber : Kementerian Agama Kabupaten Gunung Mas

Source : Ministry of Religious of Gunung Mas Regency

## 4.4 KRIMINAL/ CRIME

**Tabel 4.4.1** Banyaknya Tenaga Keamanan Menurut Desa/Kelurahan dan Jenisnya di Kecamatan Manuhing Raya, 2015  
*Number of Security Personnel by Village/Ward and Its Kind in Manuhing Raya Subdistrict, 2015*

Desa/Kelurahan <i>Village/Ward</i>	Jenis Petugas Keamanan/ <i>Kind of Security Personnel</i>			Jumlah <i>Total</i>
	Linmas	Babinsa	Polisi Pelayan Masyarakat	
(1)	(2)	(3)	(4)	(5)
Kantor Camat	12	-	-	-
Kelurahan Tehang	8	1	-	-
Luwuk Tukau	4	-	-	-
Tumbang Oroi	2	-	-	-
Tumbang Samui	4	-	-	-
Putat Durei	4	-	-	-
Tumbang Mantuhe	4	-	-	-
<b>Manuhing Raya</b>	<b>38</b>	<b>1</b>	-	-

Sumber : Kantor Kecamatan Manuhing Raya

Source : Subdistrict Office of Manuhing Raya

## 4.5 SOSIAL LAINNYA/ OTHERS SOCIAL

**Tabel 4.5.1** Jenis Pencemaran yang Pernah Terjadi di Kecamatan Manuhing Raya Menurut Desa/Kelurahan, 2015  
**Table** Kind of Had Occurred Pollution in Manuhing Raya Subdistrict by Village/Ward, 2015

Desa/Kelurahan Village/Ward	Jenis Pencemaran/ Kind of Pollution			
	Air Water	Tanah Land	Udara Air	Suara Sound
(1)	(2)	(3)	(4)	(5)
Tehang	√	-	-	-
Luwuk Tukau	√	-	-	-
Tumbang Samui	√	-	-	-
Tumbang Oroi	√	-	-	-
Putat Durei	√	-	-	-
Tumbang Mantuhe	√	-	-	-

Sumber : BPS Kabupaten Gunung Mas

Source : BPS- Statistic of Gunung Mas Regency

**Tabel 4.5.2** Jenis Bencana Alam yang Pernah Terjadi di Kecamatan Manuhing Raya Menurut Desa/Kelurahan, 2015  
**Table** Kind of Had Occurred Disasters in Manuhing Raya Subdistrict by Village/Ward, 2015

Desa/Kelurahan <i>Village/Ward</i>	Jenis Bencana Alam/ <i>Kind of Disasters</i>				
	Tanah Longsor <i>Landslide</i>	Banjir <i>Flooding</i>	Gempa Bumi <i>Earthquake</i>	Angin Puyuh <i>Whirlwind</i>	Kebakaran Hutan <i>Forest Fires</i>
(1)	(2)	(3)	(4)	(5)	(6)
Tehang	-	√	-	-	-
Luwuk Tukau	-	-	-	-	-
Tumbang Samui	-	-	-	-	-
Tumbang Oroi	-	-	-	-	-
Putat Durei	-	-	-	-	-
Tumbang Mantuhe	-	-	-	-	-

Sumber : BPS Kabupaten Gunung Mas

Source : BPS – Statistics of Gunung Mas Regency

**Tabel 4.5.3** Banyaknya Fasilitas Lapangan Olahraga di Kecamatan Manuhing Raya Menurut Desa/Kelurahan dan Jenis Olahraga, 2015  
*Number of Sports Field Facilities in Manuhing Raya Subdistrict by Village/Ward and Kind of Sports, 2015*

Desa/Kelurahan <i>Village/Ward</i>	Jenis Olahraga/ <i>Kind of Sports</i>				
	Sepak Bola <i>Football</i>	Voli <i>Volley-ball</i>	Bulutangkis <i>Badminton</i>	Bilyard <i>Bilyard</i>	Tenis Meja <i>Table Tennis</i>
(1)	(2)	(3)	(4)	(5)	(6)
Tehang	1	2	-	1	-
Luwuk Tukau	-	1	-	-	-
Tumbang Samui	-	1	-	-	-
Tumbang Oroi	-	1	-	-	-
Putat Durei	-	1	-	-	-
Tumbang Mantuhe	-	1	-	-	-

Sumber : BPS Kabupaten Gunung Mas

Source : BPS – Statistics of Gunung Mas Regency

**Tabel 4.1.5** Banyaknya Anggota Pramuka Menurut Tingkat Keanggotaan di Kecamatan Manuhing Raya, 2015  
*Number of Scout Members by Membership Levels in Manuhing Raya Subdistrict, 2015*

Tingkat Keanggotaan	Jumlah Keanggotaan
(1)	(2)
Pendega	2
Penegak	2
Penggalang	8
Siaga	12

Sumber :Kwartir Cabang Kabupaten Gunung Mas

Source : *Kwartir Branch of Gunung Mas*

**Tabel 4.1.6 Banyaknya Pimpinan Pramuka Menurut Sumber Didik di Kecamatan Manuhing Raya, 2015**  
***Number of Scout Chief by Source Learners in Manuhing Raya Subsdistrict, 2015***

Sumber Didik	Jumlah Pimpinan
(1)	(2)
Gugus Depan	1
Majelis Pembimbing	1
Andalan	1
Pembina	1

Sumber: Kwartir Cabang Kabupaten Gunung Mas  
 Source : Kwartir Branch of Gunung Mas





# 5

## PERTANIAN *Agriculture*

### Jumlah Ternak 2015



63



0



1 161



4



4.630



Produksi Daging Sapi, Kerbau, Babi, dan Kambing Tahun 2015 mencapai 8.000 Kg



Produksi Daging Unggas (Ayam Buras, Ayam Ras, dan Itik) Tahun 2015 mencapai 6.210 Kg



Produksi Telur (Ayam Buras dan Itik) Tahun 2015 mencapai 890 Kg

**Kecamatan Manuhing Raya**



## PENJELASAN TEKNIS

1. **Lahan sawah** adalah lahan pertanian yang berpetak-petak dan dibatasi oleh pematang (galengan), saluran untuk menahan/ menyalurkan air, yang biasanya ditanami padi sawah tanpa memandang dari mana diperoleh atau status lahan tersebut. Lahan yang dimaksud termasuk lahan yang terdaftar di Pajak Bumi Bangunan, lahan Pembangunan Daerah, lahan bengkok, lahan serobotan, lahan rawa yang ditanami padi dan lahan bekas tanaman tahunan yang telah dijadikan sawah, baik yang ditanami padi, palawija atau tanaman semusim lainnya.
2. **Tegal/Kebun** adalah lahan pertanian bukan sawah (lahan kering) yang ditanami tanaman semusim atau tahunan dan terpisah dengan halaman sekitar rumah serta penggunaannya tidak berpindah pindah.
3. **Ladang/Huma** adalah lahan pertanian bukan sawah (lahan kering) yang biasanya ditanami tanaman semusim dan penggunaannya hanya semusim

## TECHNICAL NOTES

1. **Wetland** is agricultural land that separated by small dykes to resist water, where the main crop is usually wetland paddy without considering where it is got from or the status of the land. It includes the land that is registered at land income tax office, regional development contribution, 'bengkok' land, illegal ownership, swamps for rice cultivation, and annual crop land mark that has been used as rice field, which are both planted with paddy, secondary crops or the other seasonal crops.
2. **Dry field/Garden** is an dryland (unirrigated land) which is planted with seasonal or annual crops and separately from the yard around the house without shifting
3. **Unirrigated agricultural field /Shifting cultivation land** is dryland (unirrigated land) that usually is cultivated for seasonal crops and utilized only for one or

atau dua musim, kemudian akan ditinggalkan bila sudah tidak subur lagi (berpindah-pindah). Kemungkinan lahan ini beberapa tahun kemudian akan dikerjakan kembali jika sudah subur.

4. Data pokok tanaman pangan yang dikumpulkan adalah luas panen dan produktivitas (hasil per hektar). Produksi tanaman pangan merupakan hasil perkalian antara luas panen dengan produktivitas. Pengumpulan data luas panen dilakukan setiap bulan dengan pendekatan area kecamatan di seluruh wilayah Gunung Mas. Pengumpulan data produktivitas dilakukan melalui pengukuran langsung pada plot ubinan berukuran 2½ m x 2½ m. Pengumpulan data produktivitas dilakukan setiap subround (empat bulanan) pada waktu panen petani.
5. Data produksi padi dan palawija yang disajikan adalah dalam kualitas: gabah kering giling (padi), pipilan kering (jagung), biji kering (kedelai dan kacang tanah), dan umbi basah (ubi kayu dan ubi jalar).

*two seasons, then it will be left when it is not fertile (shifting). Maybe, this land will be used again in a few years if it has been fertile.*

4. *The main food crops data collected consists of harvested area and productivity (yield per hectare). Food crops production is generated by harvested area multiplied by productivity. The harvested area data is collected every month using sub district area approach in all sub district in Gunung Mas. The productivity data collection is conducted by a direct measurement in 2½m x 2½m crop cutting plot. The productivity measurement is conducted in every subround (four monthly) at the time when farmers are harvesting their crops.*
5. *Production of paddy and secondary crops data are presented in the form of: dry unhusked rice (paddy), dry loose maize (maize), dry shells crops (soybeans and peanuts), and fresh roots (cassava and sweet potatoes).*

6. Bentuk produksi perkebunan adalah; karet kering (karet), buah (kelapa), dan tandan buah segar (kelapa sawit)
  7. Data populasi ternak dan kegiatan pemotongan ternak bersumber dari Dinas Peternakan dan Perikanan,
  8. Data statistik perikanan merupakan data sekunder yang bersumber dari Dinas Peternakan dan Perikanan. Statistik perikanan dibedakan atas data Perikanan Tangkap dan Perikanan Budidaya. Perikanan Tangkap diklasifikasikan atas penangkapan ikan di laut dan penangkapan ikan di perairan umum. Perikanan Budidaya diklasifikasikan atas jenis budidaya yaitu budidaya laut, tambak, kolam, karamba, jaring apung, dan sawah.
6. *Form plantation production is; dry rubber (rubber), fruit (coconut), and fresh fruit bunches (palm)*
  7. *Data of domestic livestock population and slaughtered activity are obtain from the Livetsock and Fishery Service Office of Gunung Mas Regency.*
  8. *Fishery Statistics are secondary data obtained from the Livestock and Fishery Service Office of Gunung Mas Regency. Fishery statistics are categorized into capture fisheries and aquaculture. Capture fisheries are further classified into marine capture fisheries and inland open water capture fisheries. Aquaculture are further classified into several types of culture: marine culture, brackish water pond, fresh water pond, cage, floating net, and fish breeding in paddy fields.*

**Tabel 5.1** Luas Areal Tanam, Panen, dan Puso Tanaman Pangan di Kecamatan Manuhing Raya, 2015  
**Table** *Planted Area, Harvested Area, and Damaged Area of Food Crops in Manuhing Raya Subdistrict, 2015*

Jenis Tanaman <i>Kind of Crops</i>	Luas Tanam <i>Planted Area</i> (Ha)	Luas Panen <i>Harvested Area</i> (Ha)	Luas Puso <i>Damaged Area</i> (Ha)
(1)	(2)	(3)	(4)
Padi Sawah	-	-	-
Padi Ladang	194	197	-
Ubi Kayu	2	3	-
Ubi Jalar	-	-	-
Jagung	-	-	-
Kacang Kedelai	-	-	-
Kacang Hijau	-	-	-
Kacang Tanah	-	-	-

Sumber : BPS Kabupaten Gunung Mas  
 Source : BPS – Statistics of Gunung Mas Regency

**Tabel 5.2 Luas Areal dan Produksi Tanaman Perkebunan Menurut Jenis Tanaman di Kecamatan Manuhing Raya, 2015**  
***Planted Area and Production of Smallholders Estate by Kind of Crops in Manuhing Raya Subdistrict, 2015***

<b>Jenis Tanaman</b> <i>Kind of Crops</i>	<b>Luas Areal</b> <i>Planted Area</i> <b>(Ha)</b>	<b>Produksi</b> <i>Production</i> <b>(Ton)</b>
(1)	(2)	(3)
Karet/ <i>Rubber</i>	5 907	1 432
Kelapa/ <i>Coconut</i>	18	1,40
Kopi/ <i>coffe</i>	-	-
Kelapa Sawit/ <i>palm oil</i>	954	-

Sumber : Dinas Pertanian Dan Perkebunan Kabupaten Gunung Mas  
 Source : *Agriculture and Estate service of Gunung Mas Regency*



**Tabel 5.3** Banyaknya Populasi Ternak Menurut Jenis Ternak di Kecamatan Manuhing Raya, 2015  
**Table** *Number of Livestock Population by Kind of Livestock in Manuhing Raya Subdistrict, 2015*

Jenis Ternak <i>Kind of Livestock</i>	Jumlah Hewan Ternak <i>Number of Livestock</i>
(1)	(2)
Sapi / Cow	63
Kerbau / Buffalo	-
Kambing / Goat	4
Babi / Pig	1161

Sumber: Dinas Peternakan dan Perikanan Kabupaten Gunung Mas.  
 Source : Livestock and Fishery Service of Gunung Mas Regency

**Tabel 5.4** Banyaknya Hewan Unggas Menurut Jenis Hewan Unggas di Kecamatan Manuhing Raya, 2015  
**Table** *Number of Poultry Population by Kind of Poultry in Manuhing Raya Subdistrict, 2015*

Jenis Ternak <i>Kind of Livestock</i>	Jumlah Hewan Ternak <i>Number of Livestock</i>
(1)	(2)
Ayam Buras / <i>Native Chicken</i>	2 060
Ayam Pedaging / <i>Boller</i>	2570
Ayam Petelur / <i>Layer</i>	-
Itik / <i>Duck</i>	320

Sumber: Dinas Peternakan dan Perikanan Kabupaten Gunung Mas  
 Source : *Livestock and Fishery Service of Gunung Mas Regency*

**Tabel 5.5** Banyaknya Hewan Ternak yang Dipotong Menurut Jenis Hewan Ternak di Kecamatan Manuhing Raya, 2015  
*Number of Sliced Livestock by Kind of Livestock in Manuhing Raya Subdistrict, 2015*

Jenis Ternak <i>Kind of Livestock</i>	Jumlah Hewan Ternak <i>Number of Livestock Population</i>
(1)	(2)
Sapi / Cow	4
Kerbau / Buffalo	-
Kambing / Goat	-
Babi / Pig	45

Sumber: Dinas Peternakan dan Perikanan Kabupaten Gunung Mas  
 Source : Livestock and Fishery Service of Gunung Mas Regency

**Tabel 5.6** Banyaknya Hewan Unggas yang Dipotong Menurut Jenis Hewan Unggas, 2015  
*Number of Sliced Poultry Population by Kind of Poultry, 2015*

Jenis Ternak <i>Kind of Livestock</i>	Jumlah Hewan Ternak <i>Number of Livestock</i>
(1)	(2)
Ayam Buras / <i>Native Chicken</i>	1650
Ayam Pedaging / <i>Boller</i>	1620
Ayam Petelur / <i>Layer</i>	-
Itik / <i>Duck</i>	15

Sumber: Dinas Peternakan dan Perikanan Kabupaten Gunung Mas  
*Source : Livestock and Fishery Service of Gunung Mas Regency*

**Tabel 5.7** **Produksi Daging dan Telur Menurut Kecamatan dan Jenis Ternak di Kecamatan Manuhing Raya, 2015**  
**Meat and Egg Production by Subdistrict and Type Livestock in Manuhing Raya Subdistrict, 2015**

Jenis Ternak <i>Kind of Livestock</i>	Jumlah Produksi <i>Number of Production</i>
(1)	(2)
<b>Daging (kg)/ <i>Meat (kg)</i></b>	<b>14 210</b>
Sapi	1 850
Kerbau	-
Kambing	-
Babi	6 150
Ayam Buras	750
Ayam Pedaging / <i>Boller</i>	5 450
Ayam Petelur / <i>Layer</i>	-
Itik / <i>Duck</i>	10
<b>Telur (kg)/ <i>Egg (kg)</i></b>	<b>890</b>
Ayam Buras	890
Ayam Petelur	-

Sumber: Dinas Peternakan dan Perikanan Kabupaten Gunung Mas  
 Source : *Livestock and Fishery Service of Gunung Mas Regency*

**Tabel 5.8** Banyaknya Luas Perairan dan Produksi Perikanan Darat Menurut Jenis Area, 2015  
*Number of Production and Area of Fresh-Water Fish by Kind of Areas, 2015*

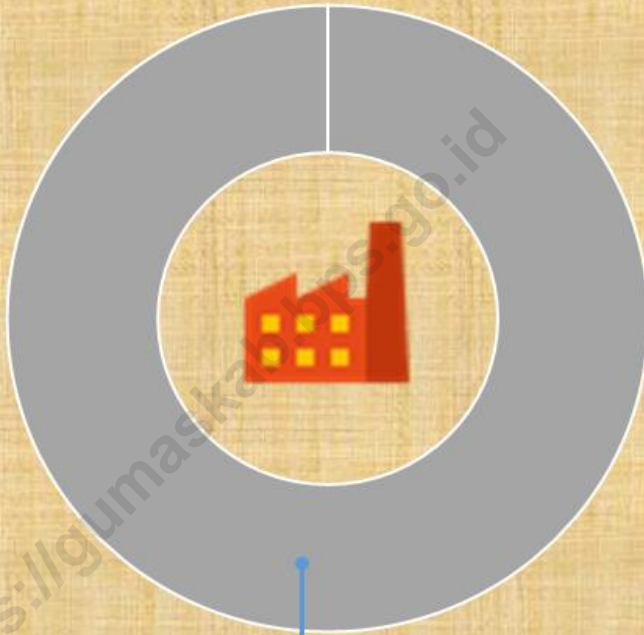
Jenis Tanaman <i>Kind of Crops</i>	Luas Perairan <i>Area of Fresh-Water</i>	Produksi <i>Production (Ton)</i>
(1)	(2)	(3)
Kolam / <i>Fresh Water Pond (m<sup>2</sup>)</i>	61,18	-
Tambak / <i>Brackish Water Pond</i>	-	-
Keramba / <i>Cage(unit)</i>	-	-

Sumber: Dinas Peternakan dan Perikanan Kabupaten Gunung Mas  
*Source : Livestock and Fishery Service of Gunung Mas Regency*

<https://gumaskab.bps.go.id>

# 6

## PERINDUSTRIAN DAN ENERGI *Industry And Energy*



Industri  
Anyaman  
Sebanyak 17  
Usaha







## PENJELASAN TEKNIS

1. **Industri manufaktur** adalah suatu kegiatan ekonomi yang melakukan kegiatan mengubah suatu barang dasar secara mekanis, kimia, atau dengan tangan sehingga menjadi barang jadi/setengah jadi, dan atau barang yang kurang nilainya menjadi barang yang lebih tinggi nilainya, dan sifatnya lebih dekat kepada pemakai akhir. Termasuk dalam kegiatan ini adalah jasa industri dan pekerjaan perakitan.
2. **Perusahaan atau usaha industri** adalah suatu unit (kesatuan) usaha yang melakukan kegiatan ekonomi, bertujuan menghasilkan barang atau jasa, terletak pada suatu bangunan atau lokasi tertentu, dan mempunyai catatan administrasi tersendiri mengenai produksi dan struktur biaya serta ada seorang atau lebih yang bertanggung jawab atas usaha tersebut.
3. Industri manufaktur dikelompokkan ke dalam 4 golongan berdasarkan banyaknya pekerja, yaitu: industri besar (100 orang pekerja atau lebih), industri sedang/menengah (20–99 orang pekerja), industri kecil (5–19 orang pekerja), dan industri

## TECHNICAL NOTES

1. **Manufacturing industry** is defined as an economic activity processing basic goods mechanically, chemicals or manually into final or intermediate goods. It is also defined as processing of lower value goods into higher value goods as final or intermediate products. The activities also include services for manufacturing and assembling.
2. **A manufacturing establishment** is defined as a production unit engaged in economic activity, producing goods or services, located in a building or in a certain location, keeping a business record concerning the production and cost structure, and having a person or more that are responsible to those activities.
3. **Manufacturing industries** are categorized into four groups, based on the number of employees: large scale manufacturing (100 employees or more), medium scale manufacturing (20–99 employees),

## TRADE AND COOPERATION

mikro (1–4 orang pekerja).

4. Perusahaan Listrik Negara (PLN) adalah Perusahaan Umum Milik Negara yang mempunyai aktivitas kegiatan pembangkitan, transmisi, dan distribusi tenaga listrik.
5. Perusahaan Air Bersih adalah perusahaan yang mempunyai aktivitas dalam penampungan, penjernihan, dan penyaluran air baku atau air bersih dari terminal air melalui saluran air, pipa atau mobil tangki (dalam satu pengelolaan administrasi dengan kegiatan ekonomi) kepada rumah tangga, perusahaan industri, atau pengguna komersial lainnya.
6. Jumlah listrik/gas/air bersih yang terjual adalah banyaknya listrik/gas/air bersih yang disalurkan kepada para pelanggan.
7. Pelanggan adalah individu atau kelompok, baik rumah tangga, perusahaan atau institusi non profit yang membeli air bersih dari perusahaan air bersih.
8. Air disalurkan adalah volume air

*small scale manufacturing (5–19 employees), and micro industry (1–4 employees).*

4. *State Electricity Municipality Company (PLN) is a State-owned Public Company that has the activity of generation, transmission, and distribution of electricity.*
5. *The Clean Water Companies is a companies that have activities in the reservoir, purification, and distribution of the raw water or clean water from water terminal through the conduit, pipe or tank car (within one administrative management of economic activity) to households, industries, or other commercial users.*
6. *The amount of electricity/gas/clean water sold is the number of electricity/gas /clean water distributed to customers.*
7. *Customers are individuals or groups, whether household, company or non-profit institutions*

bersih dari perusahaan air bersih

*that buy water supply from water supply establishment.*

8. *Distributed water is the volume of water supply from water supply establishment.*

<https://gumaskab.bps.go.id>

**Tabel 6.1. Banyaknya Industri Kecil/Kerajinan Rumah Tangga di Kecamatan Manuhing Raya Menurut Desa/Kelurahan, 2015**  
**Number of Small Industries in Manuhing Raya Subdistrict by Village/Ward and Commodity of Industries, 2015**

Desa/Kelurahan <i>Village/Ward</i>	Komoditas Industri/ <i>Commodity of Industries</i>					
	Kulit <i>Leather</i>	Kayu <i>Wood</i>	Logam <i>Metal</i>	Anya- man <i>Craft</i>	Gera- bah <i>Pottery</i>	Makan- an <i>Food</i>
(1)	(2)	(3)	(4)	(5)	(6)	(7)
Tehang	-	-	-	8	-	-
Luwuk Tukau	-	-	-	2	-	-
Tumbang Samui	-	-	-	4	-	-
Tumbang Oroi	-	-	-	1	-	-
Putat Durei	-	-	-	1	-	-
Tumbang Mantuhe	-	-	-	1	-	-
<b>Manuhing Raya</b>	-	-	-	<b>17</b>	-	-

Sumber : Podes 2014, BPS Kabupaten Gunung Mas

Source : Podes 2014, BPS – Statistics of Gunung Mas Regency

**Tabel 6.2** Keberadaan Penerangan Jalan dan Jenis Penerangan Jalan di Kecamatan Manuhing Raya Menurut Desa/Kelurahan, 2015  
*The Presence of Street Lighting and Kind of Street Lighting in Manuhing Raya Subdistrict by Village/Ward, 2015*

Desa/Kelurahan <i>Village/Ward</i>	Penerangan Jalan <i>Street Lighting</i>		Jenis Penerangan Jalan <i>Kind of Street Lighting</i>		
	Ada	Tidak Ada	Listrik Pemerintah	Listrik Non pemerintah	Bukan Listrik
(1)	(2)	(3)	(4)	(5)	(6)
Tehang	√	-	-	√	-
Luwuk Tukau	-	√	-	-	-
Tumbang Samui	-	√	-	-	-
Tumbang Oroi	-	√	-	-	-
Putat Durei	-	√	-	-	-
Tumbang Mantuhe	-	√	-	-	-

Sumber : Podes 2014, BPS Kabupaten Gunung Mas

Source : Podes 2014, BPS – Statistics of Gunung Mas Regency

**Tabel 6.3** Persentase Rumah Tangga yang Memiliki Fasilitas Penerangan Menurut Desa/Kelurahan dan Jenisnya, 2015  
**Table** *Percentage of Households which Have Lighting Facilities by Village/Ward and Its Kind, 2015*

Desa/Kelurahan <i>Village/Ward</i>	Fasilitas Penerangan <i>Lighting Facilities</i>		
	PLN	Non PLN	Non Listrik
(1)	(2)	(3)	(4)
Tehang	-	86,00	14,00
Luwuk Tukau	-	86,34	13,57
Tumbang Samui	-	71,00	29,00
Tumbang Oroi	-	69,95	30,05
Putat Durei	-	84,85	15,15
Tumbang Mantuhe	-	85,71	14,29

Sumber : PODES 2015, BPS Kabupaten Gunung Mas

Source : PODES 2015, BPS Kabupaten Gunung Mas

# 7

## PERDAGANGAN DAN KOPERASI *Trade And Cooperation*

### Perusahaan Pemilik SIUP

1 Usaha  
berbentuk  
PT

1 Usaha  
berbentuk  
CV/Firma

1 Usaha  
berbentuk  
Usaha  
Perorangan







**PENJELASAN TEKNIS**

**TECHNICAL NOTES**

- |   |  |
|---|--|
| <p>1. <b>Perdagangan</b> adalah suatu kegiatan ekonomi yang bergerak dalam penyediaan dan distribusi barang yang dibutuhkan oleh masyarakat dan sektor industri melalui mekanisme pasar atau operasi khusus untuk barang-barang kebutuhan masyarakat.</p>                                   | <p>1. <i>Trade is an economic activity that is engaged in the supply and distribution of essential goods to the public and industrial sectors through market mechanisms or special operations for goods for society.</i></p>   |
| <p>2. <b>SIUP</b> adalah Izin Usaha yang dikeluarkan Instansi Pemerintah melalui Dinas Perindustrian dan Perdagangan Kota/Wilayah sesuai domisili perusahaan. Pengesahan dokumen kepabeanaan ekspor dan impor dilakukan oleh Bea dan Cukai berdasarkan Persetujuan Muat/Bongkar Barang.</p> | <p>2. <i>SIUP is issued Permit Government Agencies through the Department of Industry and Trade of the City / County according domicile of the company. Ratification of export and import customs documents conducted by the Customs and Excise Agreement on Load / Unloading goods.</i></p> |
| <p>3. <b>Badan usaha</b> adalah kesatuan yuridis (hukum), teknis, dan ekonomis yang bertujuan mencari laba atau keuntungan. <b>Badan Usaha</b> seringkali disamakan dengan perusahaan, walaupun pada kenyataannya berbeda.</p>  | <p>3. <i>The business entity is a juridical entity (law), technical, economical and aiming for profit or gain. Enterprises often equated with the company, although the reality is different.</i></p>  |
| <p>4. Perseroan terbatas (<b>PT</b>) (bahasa Belanda: Naamloze Vennootschap) adalah suatu badan hukum untuk menjalankan usaha yang memiliki</p>   | <p>4. <i>Limited Liability Company (PT) (Dutch: Naamloze Vennootschap) is a legal entity to run a business that consists of capital stocks, which is a</i></p>   |

## TRADE AND COOPERATION

modal terdiri dari saham-saham, yang pemiliknya memiliki bagian sebanyak saham yang dimilikinya.

5. **CV** adalah suatu bentuk badan usaha bisnis yang didirikan dan dimiliki oleh dua orang atau lebih untuk mencapai tujuan bersama dengan tingkat keterlibatan yang berbeda-beda di antara anggotanya. Barang-barang yang dikirim ke luar negeri untuk diolah dicatat sebagai ekspor, sedangkan hasil olahan yang dikembalikan ke Indonesia dicatat sebagai impor.
6. **Firma (Fa)** adalah badan usaha yang didirikan oleh 2 orang atau lebih dimana tiap- tiap anggota bertanggung jawab penuh atas perusahaan. Modal **firma** berasal dari anggota pendiri seta laba/keuntungan dibagikan kepada anggota dengan perbandingan sesuai akta pendirian.
7. **Koperasi** adalah organisasi bisnis yang dimiliki dan dioperasikan oleh orang-seorang demi kepentingan bersama. **Koperasi** melandaskan kegiatan berdasarkan prinsip gerakan ekonomi rakyat yang berdasarkan asas kekeluargaan.

*part owner of the shares they own.*

5. *CV is a form of business entity established and owned by two or more people to achieve a common goal with the level of involvement varies among its members. The goods are sent abroad to be processed are recorded as exports, while processed products that are returned to Indonesia are recorded as imports.*
6. *Firm (Fa) is an entity established by two or more persons in which each member tiap- take full responsibility for the company. Capital comes from the firm's founding member seta earnings / profits distributed to the members with the appropriate ratio of the deed.*
7. *The cooperative is a business organization owned and operated by the individual for the common interest. Cooperatives bases its activities on the principle of people's economic movement based on the principle of kinship.*

8. **Koperasi Unit Desa** adalah suatu Koperasi serba usaha yang beranggotakan penduduk desa dan berlokasi di daerah pedesaan, daerah kerjanya biasanya mencakup satu wilayah kecamatan. Pembentukan **KUD** ini merupakan penyatuan dari beberapa Koperasi pertanian yang kecil dan banyak jumlahnya dipedesaan
8. *Village Unit Cooperative is a cooperative venture consisting of villagers located in the countryside, the area of work usually covers one of the districts. This cooperative formation represents the union of several small agricultural cooperatives, and many in the countryside*

**Tabel 7.1** Banyaknya Sarana Perekonomian di Kecamatan Manuhing Raya Menurut Desa/ Kelurahan dan Jenisnya, 2015  
**Table** *Number of Means Economy in Manuhing Raya Subdistrict by Village/Ward and Its Kind, 2015*

Desa/Kelurahan <i>Village/Ward</i>	SaranaPerekonomian <i>Means Economy</i>		
	Pasar <i>Market</i>	Toko/ Kios <i>Shop</i>	Warung/Lainnya <i>Stall/Others</i>
(1)	(2)	(3)	(4)
Tehang	1	28	7
Luwuk Tukau	-	9	-
Tumbang Samui	-	9	-
Tumbang Oroi	-	7	-
Putat Durei	-	10	-
Tumbang Mantuhe	-	10	-
<b>Manuhing Raya</b>	<b>1</b>	<b>73</b>	<b>7</b>

Sumber : BPS Kabupaten Gunung Mas  
 Source : BPS – Statistics of Gunung Mas Regency

**Tabel 7.2** Banyaknya Pedagang menurut Skala Usaha di Kecamatan Manuhing Raya Menurut Desa/ Kelurahan, 2015  
*Number of Merchants by Scale Enterprises in Manuhing Raya Subdistrict, 2015*

Desa/Kelurahan <i>Village/Ward</i>	SaranaPerekonomian <i>Means Economy</i>		
	Usaha Mikro <i>Micro</i>	Usaha Kecil <i>Small</i>	Usaha Menengah <i>Middle</i>
(1)	(2)	(3)	(4)
Tehang	195	73	-
Luwuk Tukau	5	8	-
Tumbang Samui	4	12	-
Tumbang Oroi	3	8	-
Putat Durei	2	5	-
Tumbang Mantuhe	-	2	-
<b>Manuhing Raya</b>	<b>209</b>	<b>108</b>	<b>-</b>

Sumber : BPS Kabupaten Gunung Mas

Source : BPS – Statistics of Gunung Mas Regency

**Tabel 7.3** Banyaknya Perusahaan yang Sudah Memiliki Surat Izin Usaha Perdagangan (SIUP) Menurut Bentuk Badan Usaha di Kecamatan Manuhing Raya, 2015  
*Number of Companies which have SIUP by Kind of Enterprises in Manuhing Raya Subdistrict, 2015*

Badan Usaha <i>Enterprises</i>	Jumlah Perusahaan <i>Number of Companies</i>
(1)	(2)
Perseroan Terbatas (PT)	-
CV/Firma	1
Koperasi	-
Perseorangan	-
Lainnya	9
<b>JUMLAH</b>	<b>10</b>

Sumber :Dinas Koperasi, perindustrian dan Perdagangan Kabupaten Gunung Mas  
 Source: Cooperative, Industry and Trade Services of Gunung Mas Regency

**Tabel 7.4** Banyaknya Koperasi Unit Desa dan Non Koperasi Unit Desa di Kecamatan Manuhing Raya, 2015  
*Number of Village Unit Cooperatives and Non-Village Unit Cooperative in Manuhing Raya Subdistrict, 2015*

<b>Badan Usaha</b> <i>Enterprises</i>	<b>Jumlah Perusahaan</b> <i>Number of Companies</i>
(1)	(2)
<b>Koperasi Unit Desa (KUD)</b>	-
Aktif/ <i>Active</i>	-
Tidak Aktif/ <i>Non-Active</i>	-
<b>Non Koperasi Unit Desa (Non KUD)</b>	<b>9</b>
Aktif/ <i>Active</i>	8
Tidak Aktif/ <i>Non-Active</i>	1
<b>JUMLAH</b>	<b>9</b>

Sumber : Dinas Koperasi, Perindustrian dan Perdagangan Kabupaten GunungMas  
*Source: Cooperative, Industry and Trade Services of Gunung Mas Regency*





# 8

## PERHUBUNGAN, KOMUNIKASI, PARIWISATA, AND HOTEL *Transportation, Communication, Tourism, And Hotel*



Jalan Desa di Kecamatan  
Manuhing Raya 67 %  
sudah beraspal



## PENJELASAN TEKNIS

1. Jalan umum menurut statusnya dikelompokkan ke dalam jalan nasional, jalan provinsi, jalan kabupaten, jalan kota, dan jalan desa. Jalan nasional, merupakan jalan arteri dan jalan kolektor dalam sistem jaringan jalan primer yang menghubungkan antaribukota provinsi, dan jalan strategis nasional, serta jalan tol.
2. Perkerasan jalan adalah campuran antara agregat dan bahan pengikat yang digunakan untuk melayani beban lalu lintas. Agregat yang dipakai adalah batu pecah atau batu belah atau batu kali ataupun bahan lainnya. Bahan ikat yang dipakai adalah aspal, semen ataupun tanah liat
3. Kantor Pos adalah tempat pemberi pelayanan komunikasi tertulis dan atau surat elektronik, layanan paket, layanan logistik, layanan transaksi keuangan, dan layanan keagenan pos untuk kepentingan umum. Rumah pos berfungsi sama seperti kantor pos dan kantor pos pembantu, bedanya rumah pos biasanya terletak di daerah terpencil.

## TECHNICAL NOTES

1. *Public roads are grouped according to their status in the national roads, provincial roads, district roads, city streets and village roads. National road, an arterial and collector roads in the primary road network system that connects antaribukota provincial and national strategic roads, and toll roads.*
2. *Pavement street is a mix between aggregate and binder used intuk airport traffic load. Aggregate used is crushed or split stone or stone or other materials. Connective material used is asphalt, cement or clay*
3. *Post Office is a service provider facility of written communication and or electronic mail, parcel service, logistics services, financial transaction services, and postal services to the public. Postal house has the same function as the post office and subsidiary of post office, the difference is that postal house is usually located in remote areas.*

**Tabel 8.1.1** Jenis Permukaan Jalan Terluas di Kecamatan Manuhing Raya Menurut Desa/Kelurahan, 2015  
*Kind of Largest Road Surfaces in Manuhing Raya Subdistrict by Village/Ward, 2015*

Desa/Kelurahan <i>Village/Ward</i>	Jenis Permukaan Jalan Terluas <i>Kind of Largest Road Surfaces</i>		
	Aspal/ Beton <i>Asphalt/Concrete</i>	Kerikil/ Latrit <i>Gravel</i>	Tanah <i>Land</i>
(1)	(2)	(3)	(4)
Tehang	√	-	√
Luwuk Tukau	-	-	√
Tumbang Samui	√	-	√
Tumbang Oroi	√	-	√
Putat Durei	√	-	√
Tumbang Mantuhe	-	-	√

Sumber : Kantor Kecamatan Manuhing Raya  
*Source : Subdistrict Office of Manuhing Raya*

**Tabel 8.2.1** Jumlah Sarana Komunikasi Sosial di Kecamatan Manuhing Raya Menurut Desa/Kelurahan dan Jenisnya, 2015  
*Number of Means Communication in Manuhing Raya Subdistrict by Village/Ward and Its Kind, 2015*

Desa/Kelurahan <i>Village/Ward</i>	Kantor Pos/ Postu <i>Post Office</i>	RumahPos <i>Post House</i>	Menara BTS <i>BTS Tower</i>
(1)	(2)	(3)	(4)
Tehang	1	-	-
Luwuk Tukau	-	-	-
Tumbang Samui	-	-	-
Tumbang Oroi	-	-	-
Putat Durei	-	-	-
Tumbang Mantuhe	-	-	-
<b>Manuhing Raya</b>	<b>1</b>	-	-

Sumber : BPS Kabupaten Gunung Mas

Source : BPS – Statistics of Gunung Mas Regency

**Tabel** 8.3.1 **Daftar Objek Wisata Menurut Nama, Jenis Objek, dan Lokasi di Kecamatan Manuhing Raya, 2015**  
**Table** *List of Tourism Attractions by Name, Type of Attractions, and Location in Manuhing Raya Subdistrict, 2015*

No	Nama Objek	Jenis Objek	Lokasi / Jarak Tempuh
(1)	(2)	(3)	(4)
1.	Batu Sepan	Batu Sepan	Tehang/ ± 10 Km
2.	Kaleka Hangki	Kaleka Hangki	Putat Durei/± 3 Km

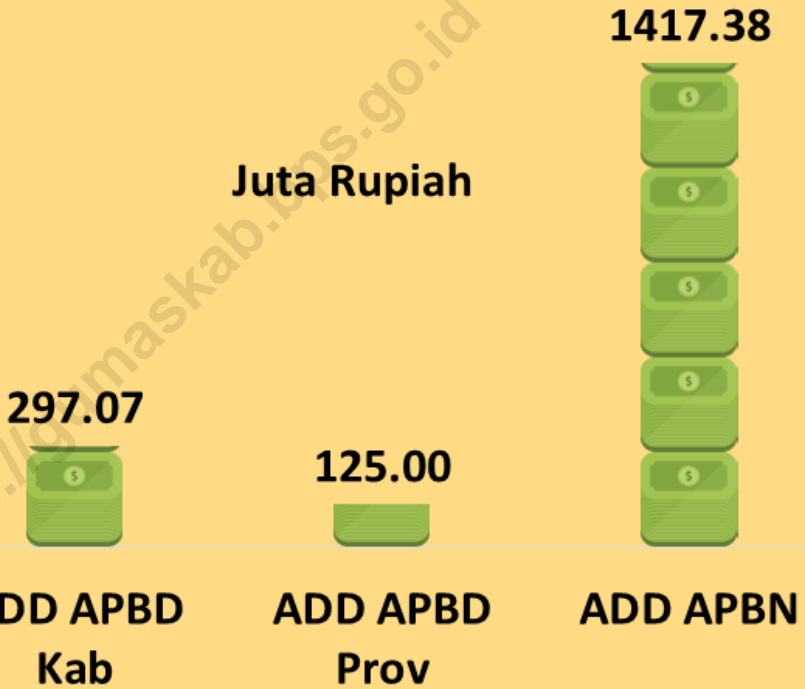
Sumber : Dinas Kebudayaan dan Pariwisata Kab. Gunung Mas

Source : *Department of Culture and Tourism of Gunung Mas Regency*

# 9

## KEUANGAN *Finance*

### Sumber Dana Desa Tahun 2015



Kecamatan Manuhing Raya





**PENJELASAN TEKNIS**

1. Sumber Dana Desa berasal dari APBN Pusat dan APBD (Provinsi dan Kabupaten)
  
2. Dana desa APBN adalah dana yang bersumber dari Anggaran Pendapatan dan Belanja Negara (APBN) yang diperuntukkan bagi desa yang ditransfer melalui Anggaran Pendapatan dan Belanja Daerah (APBD) kabupaten/kota dan digunakan untuk membiayai penyelenggaraan pemerintahan, pelaksanaan pembangunan, pembinaan kemasyarakatan dan pemberdayaan masyarakat. (Sumber: PP No. 6- tahun 2014, PP No. 22 tahun 2015)

Menurut PP No. 22 tahun 2015 pasal 3- A, pengalokasian anggaran Dana Desa dalam APBN dilakukan secara bertahap, yang dilaksanakan sebagai berikut: a. Tahun Anggaran 2015 paling sedikit sebesar 3% (tiga per seratus); b. Tahun Anggaran 2016 paling sedikit sebesar 6% (enam per seratus); dan c. Tahun Anggaran 2017 dan seterusnya sebesar 1-% (sepuluh per seratus), dari anggaran Transfer ke Daerah.

**TECHNICAL NOTES**

1. *Source of Funds from the state budget Village Centre and local (provincial and district)*
  
2. *Funds Budget village is funds from the State Budget (APBN) which is applied to the village that is transferred through the Regional Budget (APBD) district / city and used to fund governance, the implementation of development, social development and empowerment community. (Source: Government Regulation No. 6- of 2014, Government Regulation No. 22, 2015)*

*According to the PP 22 2015 Article 3- A, the Village Fund budget allocations in the state budget is done in stages, be implemented as follows: a. Fiscal Year 2015 of at least 3% (three per cent); b. Fiscal Year 2016 of at least 6% (six per cent); and c. Tahun Budget 2017 onwards by 1-% (ten percent) of the budget transfer to Regions.*

## FINANCE

3. Alokasi Dana Desa (ADD) APBD adalah dana untuk desa yang ditetapkan melalui Peraturan Bupati/Walikota yang paling sedikit 1-% dari dana perimbangan yang diterima kabupaten/kota dalam anggaran pendapatan dan belanja daerah
3. *Village Fund Allocation (ADD) budget is funding for the village established by Regulation Regent / Mayor is at least 1-% of equalization funds received by the district / city in the budget revenue and expenditure*
4. Menurut PP No. 43 tahun 2015 Pasal 96,  $ADD = 1\% \times (\text{Dana Bagi Hasil (DBH) Pajak dan Sumber Daya Alam} + \text{Dana Alokasi Umum (DAU)} - \text{Dana Alokasi Khusus (DAK)})$
4. *According to the PP 43 2015 Article 96,  $ADD = 1\% \times (\text{DBH (DBH) Taxes and Natural Resources} + \text{General Allocation Fund (DAU)} - \text{Special Allocation Fund (DAK)})$*

**Tabel 9.1. Besarnya Alokasi Dana Desa (ADD) Menurut Sumbernya di Kecamatan Manuhing Raya, 2015**  
*Number of Village Fund Allocation in Manuhing Raya Subdistrict, 2015*

Desa/Kelurahan <i>Village/Ward</i>	ADD Desa (Ribu Rp) <i>Village Budget (housand Rp)</i>			Jumlah <i>Total</i>
	APBD Kabupaten <i>Regency Budget</i>	APBD Provinsi <i>Province Budget</i>	APBN Pusat <i>State Budget</i>	
(1)				
Luwuk Tukau	69 366	25 000	293410	387 776
Tumbang Samui	60 904	25 000	272 008	357 912
Tumbang Oroi	55 085	25 000	290 797	370 882
Putat Durei	55 545	25 000	283 689	364 234
Tumbang Mantuhe	56 171	25 000	277 476	358 647
<b>Manuhing Raya</b>	<b>297 071</b>	<b>125 000</b>	<b>1 417 380</b>	<b>1 839 451</b>

Sumber : Kantor Kecamatan Manuhing Raya

Source : *Subdistrict Office of Manuhing Raya*



# DATA

**MENCERDASKAN BANGSA**  
*Enlighten The Nation*



**BADAN PUSAT STATISTIK  
KABUPATEN GUNUNG MAS**  
*BPS-Statistics of Gunung Mas Regency*

Jalan Brigjend Katamso No.97 Kelurahan Tampang Tumbang Anjir  
Kec. Kurun, Kab. Gunung Mas Telp:(0537)3052777, Fax: (0537)3052777  
Homepage: <http://gumaskab.bps.go.id> E-mail: [bps6211@bps.go.id](mailto:bps6211@bps.go.id)

ISSN: 2407-1404



9 772407 140009