

KECAMATAN CEPIRING DALAM ANGKA Tahun 2010

Cepiring in Figure



DISUSUN OLEH :
KOORDINATOR STATISTIK
KECAMATAN CEPIRING



Badan Pusat Statistik
Kabupaten Kendal

KATA SAMBUTAN

Buku “ **KECAMATAN CEPIRING DALAM ANGKA TAHUN 2010**” yang menyajikan informasi data tentang geografi, kependudukan, sosial, pertanian, dan data yang lain adalah suatu upaya yang baik dan tepat guna membantu akan kebutuhan data dalam berbagai keperluan di bidang pembangunan dan bidang yang lain.

Kepada Kepala Kantor/Dinas/Instansi yang ada di Kecamatan Cepiring diharapkan untuk lebih meningkatkan kerjasama dan partisipasinya yang lebih baik dalam memberikan data yang lebih lengkap, agar penerbitan pada tahun-tahun mendatang akan lebih baik lagi dan lebih lengkap serta akurat.

Semoga buku ini benar-benar dapat bermanfaat bagi semua pihak, dan atas perhatiannya disampaikan terima kasih.



KATA PENGANTAR

Puji syukur yang mendalam kehadirat Allah SWT, buku **“KECAMATAN CEPIRING DALAM ANGKA TAHUN 2010”** dapat kami susun pada waktunya.

Buku ini merupakan himpunan sumber data secara global tahun 2010 dari keadaan dan potensi desa se-Kecamatan Cepiring yang dihimpun dari laporan monografi desa dan data sekunder dinas instansi yang terkait.

Penyusun menyampaikan rasa terima kasih kepada semua pihak yang telah membantu hingga tunainya tugas ini, dan mohon maaf atas kelemahan-kelemahan yang ada berkaitan dengan penyusunan buku ini. Untuk itu saran serta kritik guna penyempurnaan penerbitan mendatang sangat kami harapkan. Dan mudah-mudahan BPS dapat memberikan peran yang lebih baik lagi untuk pembangunan.

Demikian harapan kami, semoga Allah SWT melimpahkan taufik serta hidayah-Nya.



DAFTAR ISI

Sambutan Camat Cepiring.....	i
Kata Pengantar.....	ii
Daftar isi.....	iii
Daftar Grafik.....	vi
Letak Geografis.....	vii
Peta Wilayah Kabupaten Kendal.....	viii
Peta Wilayah Kecamatan Cepiring.....	ix

BAB I PEMERINTAHAN

Tabel 1.1	Luas Wilayah Dirinci Menurut Desa.....	1
Tabel 1.2	Jarak Desa ke Ibukota Kecamatan.....	2
Tabel 1.3	Luas Wilayah Dirinci Menurut Penggunaan.....	3
Tabel 1.4	Luas Tanah Sawah Menurut Jenis Pengairannya.....	5
Tabel 1.5	Luas Tanah Kering Menurut Jenisnya.....	7
Tabel 1.6	Banyaknya Hari Hujan.....	10
Tabel 1.7	Banyaknya Curah Hujan.....	11
Tabel 2.1	Banyaknya Dusun/Dukuh,Rukun Warga, dan Rukun Tetangga.....	12
Tabel 2.2	Banyaknya Balai Desa Dan Kantor Desa.....	13
Tabel 2.3	Banyaknya Perangkat Desa.....	14

BAB II SOSIAL KEPENDUDUKAN

Tabel 3.1	Banyaknya Rumah Tangga dan Bangunan Tempat Tinggal.....	17
Tabel 3.2	Kepadatan Rumahtangga.....	18
Tabel 3.3	Banyaknya Keluarga Menurut Tahapan.....	19
Tabel 3.4	Banyaknya Tempat Tinggal Penduduk.....	20
Tabel 3.5	Banyaknya Penduduk Dirinci Menurut Jenis Kelamin.....	21
Tabel 3.6	Kepadatan Penduduk Dirinci Per Desa.....	22
Tabel 3.7	Sex Ratio Penduduk Laki-laki Terhadap Perempuan.....	23
Tabel 3.8	Perkembangan Penduduk Per Tahun.....	24
Tabel 3.9	Banyaknya Penduduk umur 5-6, 7-12, 13-15...	25

Tabel 3.10	Banyaknya Mutasi Penduduk.....	26
Tabel 3.11	Banyaknya Penduduk Dirinci Menurut Pendidikan.....	28
Tabel 3.12	Banyaknya Penduduk dirinci menurut Mata pencaharian.....	38
Tabel 4.1	Banyaknya PUS Akseptor KB Aktif.....	39
Tabel 5.1	Banyaknya Pemeluk Agama.....	41
Tabel 5.2	Banyaknya Tempat Ibadah.....	42
Tabel 5.3	Peserta Calon Jamaah Haji.....	43
Tabel 5.4	Banyaknya Ponpes, Mubaligh, dan Khotib....	44
Tabel 5.5	Banyaknya Nikah, Talak, Cerai dan Rujuk.....	45
Tabel 6.1	Banyaknya Sekolah TK, Murid, dan Guru.....	46
Tabel 6.2	Banyaknya Sekolah Dasar Negeri, Murid, dan Guru.....	47
Tabel 6.3	Banyaknya Madrasah Ibtida`iyah, Murid, dan Guru.....	48
Tabel 6.4	Banyaknya Sekolah Lanjutan Pertama Negeri, Murid,dan Guru.....	49
Tabel 6.5	Banyaknya Sekolah Lanjutan Pertama Swasta, Murid,dan Guru.....	50
Tabel 6.6	Banyaknya Madrasah Tsanawiyah Murid, dan Guru.....	51
Tabel 6.7	Banyaknya Sekolah Lanjutan Atas Negeri, Murid,dan Guru.....	52
Tabel 6.8	Banyaknya Madrasah Aliyah, Murid, Murid dan Guru.....	53
Tabel 7.1	Banyaknya Dokter, Tenaga Medis Bidan, Dukun Bayi, dan Juru Sunat.....	54
Tabel 7.2	Banyaknya Fasilitas Kesehatan.....	55
Tabel 7.3	Banyaknya sarana air bersih.....	57
Tabel 7.4	Banyaknya Jamban Umum, Inpres dan Swadaya.....	58
Tabel 8.1	Banyaknya Penderita Cacat.....	59
Tabel 8.2	Banyaknya Anak terlantar, anak nakal Anak jalanan , WTS dan Waria.....	60

BAB III	PERTANIAN, PETERNAKAN, PERKEBUNAN DAN PERIKANAN	
Tabel 9.1	Luas panen dan Produksi Padi sawah.....	61
Tabel 9.2	Luas panen dan produksi padi dan Jagung.....	62
Tabel 9.3	Produksi Tanaman Perdagangan.....	64
Tabel 9.4	Produksi Ikan.....	65
Tabel 9.5	Banyaknya Pemilik Tambak.....	66
Tabel 9.6	Banyaknya Unggas.....	68
Tabel 9.7	Produksi Telor Unggas.....	69
Tabel 9.8	Banyaknya Ternak.....	71
BAB IV	PERHUBUNGAN DAN KOMUNIKASI	
Tabel 10.1	Banyaknya Sarana Angkutan Darat Kendaraan Bermotor.....	72
Tabel 10.2	Banyaknya Sarana Angkutan darat tak Bermotor.....	73
Tabel 10.3	Jenis Permukaan Kondisi dan kelas Jalan.....	74
Tabel 10.4	Banyaknya Jembatan Desa.....	75
Tabel 11.1	Banyaknya Televisi , Radio, Listrik, PLN dan Telepon.....	76
Tabel 12.1	Banyaknya Lapangan Olahraga.....	77
Tabel 13.1	Banyaknya Surat Pemberitahuan Pajak Terdaftar.....	78
Tabel 13.2	Pemasukan Pajak Bumi dan Bangunan.....	79

DAFTAR GRAFIK

Grafik 1	Luas Wilayah Dirinci Menurut Penggunaan.....	4
Grafik 2	Banyaknya Penduduk Menurut Kelompok Umur dan Jenis Kelamin.....	27

<https://kendalkab.bps.go.id>

LETAK GEOGRAFIS

1. Kecamatan Cepiring terletak dalam:

Kabupaten : Kendal
Propinsi : Jawa Tengah

2. Batas-batas wilayah:

Sebelah utara : Laut Jawa
Sebelah selatan : Kecamatan Gemuh
Sebelah barat : Kecamatan Kangkung
Sebelah timur : Kecamatan Patebon

3. Jarak dari Ibukota Cepiring ke beberapa kota:

Kota Propinsi Jawa Tengah : 37 Km
Kota Kabupaten Kendal : 7 Km
Kota Kecamatan Patebon : 3 Km
Kota Kecamatan Gemuh : 5 Km
Kota Kecamatan Kangkung : 4 Km
Kota Kecamatan Weleri : 12 Km

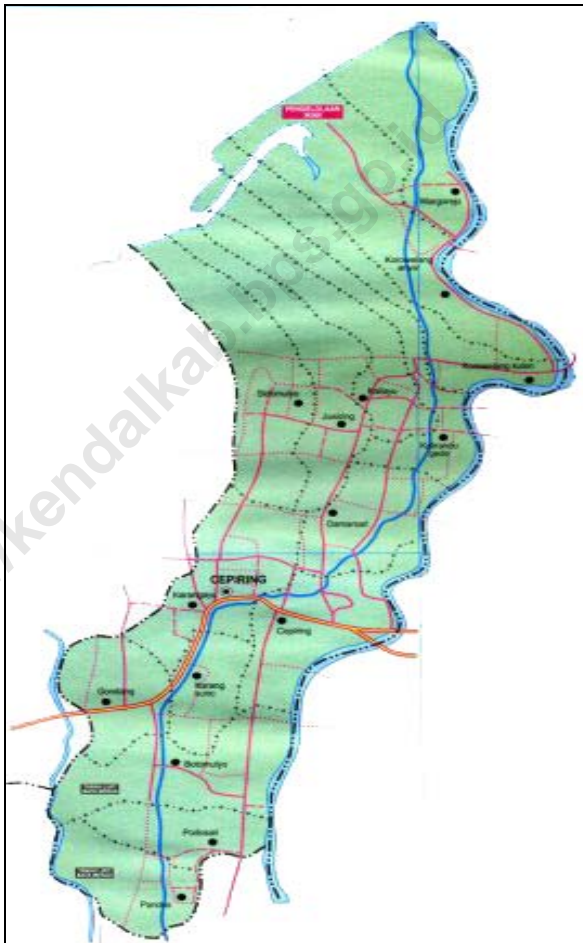
4. Ketinggian tanah:

Kecamatan Cepiring merupakan daerah dataran rendah dan sebagian wilayah berpantai dengan ketinggian 3 sampai 11 meter dari permukaan laut.

PETA KABUPATEN KENDAL



PETA KECAMATAN CEPERING



BAB IPEMERINTAHAN

Kecamatan Dalam Angka

2010

TABEL : 1.1.**Luas Wilayah Kecamatan Cepiring
Dirinci Menurut Kelurahan****Tahun : 2010**

Desa	Luas	Persentase
	(Km-2)	(%)
(1)	(2)	(3)
01. Pandes	1,66	5,52
02. Podosari	1,13	3,76
03. Botomulyo	2,30	7,65
04. Gondang	1,41	4,70
05. Karangsono	0,96	3,20
06. Cepiring	2,05	6,81
07. Karangayu	2,08	6,91
08. Sidomulyo	2,29	7,60
09. Damarsari	1,50	5,00
10. Juwiring	2,00	6,65
11. Kaliayu	1,99	6,62
12. Kalirandugede	2,36	7,85
13. Korowelangkulon	2,37	7,88
14. Korowelanganyar	3,55	11,81
15. Margorejo	2,42	8,05
Jumlah	30,07	100,00

Sumber data : Kantor Kecamatan Cepiring**Catatan :**

TABEL : 1.2

**Jarak Desa Ke Ibu Kota Kecamatan
Kecamatan Cepiring
Tahun : 2010**

Desa	Jarak (Km)
(1)	(2)
01. Pandes	3,50
02. Podosari	3,00
03. Botomulyo	2,00
04. Gondang	2,00
05. Karangsono	1,00
06. Cepiring	1,00
07. Karangayu	0,20
08. Sidomulyo	3,00
09. Damarsari	2,00
10. Juwiring	3,00
11. Kaliayu	2,50
12. Kalirandugede	3,00
13. Korowelangkulon	4,00
14. Korowelanganyar	7,00
15. Margorejo	8,00

Sumber data : Kantor Kecamatan Cepiring

Catatan :

TABEL : 1.3**Luas Wilayah Kecamatan Cepiring
Dirinci Menurut Penggunaan****Tahun : 2010**

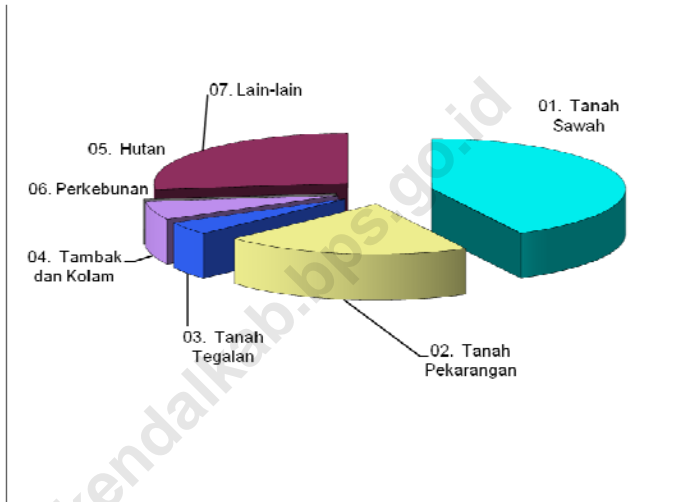
Jenis Penggunaan	Luas (Km-2)	Persentase (%)
(1)	(2)	(3)
01. Tanah Sawah	12,70	42,23
02. Tanah Pekarangan	6,15	20,45
03. Tanah Tegalan	1,26	4,19
04. Tambak dan Kolam	1,76	5,85
05. Hutan	0,00	0,00
06. Perkebunan	0,00	0,00
07. Lain-lain	8,08	27,27
Jumlah	30,07	100,00

Sumber data : Statistik Kecamatan Cepiring**Catatan :**

GRAFIK : 1

**Luas Wilayah Kecamatan Cepiring
Dirinci Menurut Penggunaan**

Tahun : 2010



Sumber data : Statistik Kecamatan Cepiring

Catatan :

TABEL : 1.4**Luas Tanah Sawah Menurut Jenis Pengairannya
Kecamatan Cepiring****Tahun : 2010**

Desa	Tehnis (Ha)	Setengah	Non
		Tehnis (Ha)	Tehnis (Ha)
(1)	(2)	(3)	(4)
01. Pandes	84,00	0,00	0,00
02. Podosari	71,00	0,00	0,00
03. Botomulyo	98,90	0,00	0,00
04. Gondang	68,20	0,00	0,00
05. Karangsono	54,20	0,00	0,00
06. Cepiring	46,94	0,00	0,00
07. Karangayu	94,48	0,00	0,00
08. Sidomulyo	138,44	0,00	0,00
09. Damarsari	69,02	0,00	0,00
10. Juwiring	110,88	0,00	0,00
11. Kaliayu	99,30	0,00	0,00
12. Kalirandugede	71,21	0,00	0,00
13. Korowelangkulon	82,31	0,00	0,00
14. Korowelanganyar	119,25	0,00	0,00
15. Margorejo	79,28	0,00	0,00
Jumlah 2010	1.257,14	0,00	0,00
2009	1.258,14	0,00	0,00
2008	1.258,14	0,00	0,00

Sumber data : Monografi Desa
Catatan :

TABEL : 1.4 (Lanjutan)
Luas Tanah Sawah Menurut Jenis Pengairannya
Kecamatan Cepiring

Tahun : 2010

Desa	Tadah Hujan Diusahakan (Ha)	Jumlah (Ha)
(1)	(5)	(6)
01. Pandes	0,00	84,00
02. Podosari	0,00	71,00
03. Botomulyo	0,00	98,90
04. Gondang	0,00	68,20
05. Karangsono	0,00	54,20
06. Cepiring	0,00	46,94
07. Karangayu	0,00	94,48
08. Sidomulyo	0,00	138,44
09. Damarsari	0,00	69,02
10. Juwiring	0,00	110,88
11. Kaliayu	0,00	99,30
12. Kalirandugede	0,00	71,21
13. Korowelangkulon	0,00	82,31
14. Korowelanganyar	0,00	119,25
15. Margorejo	0,00	79,28
Jumlah 2010	0,00	1.257,14
2009	0,00	1.258,14
2008	0,00	1.258,14

Sumber data : Monografi Desa
Catatan:

TABEL : 1.5**Luas Tanah Kering Dirinci Menurut Jenisnya
Kecamatan Cepiring****Tahun : 2010**

Desa	Peka- rangan (Ha)	Tegalan (Ha)	Penggem- balaan (Ha)	Tamba k (Ha)
(1)	(1)	(2)	(3)	(4)
01. Pandes	20,30	18,00	0,00	0,00
02. Podosari	20,85	0,00	0,00	0,00
03. Botomulyo	69,12	40,30	0,00	0,00
04. Gondang	36,73	0,00	0,00	0,00
05. Karangsono	24,15	0,00	0,00	0,00
06. Cepiring	87,17	0,00	0,00	0,00
07. Karangayu	56,07	1,44	0,00	0,00
08. Sidomulyo	50,05	4,30	0,00	23,35
09. Damarsari	27,70	0,00	0,00	0,00
10. Juwiring	51,70	6,12	0,00	24,00
11. Kaliayu	30,80	17,52	0,00	38,00
12. Kalirandugede	38,50	17,41	0,00	25,04
13. Korowelangkulon	32,40	0,00	0,00	20,58
14. Korowelanganyar	60,50	0,00	0,00	20,44
15. Margorejo	20,80	3,50	0,00	23,50
Jumlah 2010	626,84	108,59	0,00	174,91
2009	625,84	108,59	0,00	174,91
2008	625,84	126,56	0,00	174,91

Sumber data : Monografi Desa**Catatan:**

TABEL : 1.5 (Lanjutan)
Luas Tanah Kering Dirinci Menurut Jenisnya
Kecamatan Cepiring
Tahun : 2010

Desa	Kolom (Ha)	Hutan	
		Rakyat (Ha)	Negara (Ha)
(1)	(6)	(7)	(8)
01. Pandes	0,00	0,00	0,00
02. Podosari	0,00	0,00	0,00
03. Botomulyo	0,15	0,00	0,00
04. Gondang	0,30	0,00	0,00
05. Karangsono	0,08	0,00	0,00
06. Cepiring	0,02	0,00	0,00
07. Karangayu	0,00	0,00	0,00
08. Sidomulyo	0,01	0,00	0,00
09. Damarsari	0,20	0,00	0,00
10. Juwiring	0,10	0,00	0,00
11. Kaliayu	0,00	0,00	0,00
12. Kalirandugede	0,00	0,00	0,00
13. Korowelangkulon	0,01	0,00	0,00
14. Korowelanganyar	0,10	0,00	0,00
15. Margorejo	0,02	0,00	0,00
Jumlah 2010	0,99	0,00	0,00
2009	0,99	0,00	0,00
2008	1,00	0,00	0,00

Sumber data : Monografi Desa

TABEL : 1.5 (Lanjutan)
Luas Tanah Kering Dirinci Menurut Jenisnya
Kecamatan Cepiring
Tahun 2010

Desa	Perkebunan		Lain- lain	Jumlah
	Rakyat (Ha)	Negara (Ha)		
(1)	(9)	(10)	(11)	(12)
01. Pandes	0,00	0,00	43,70	82,00
02. Podosari	0,00	0,00	21,12	41,97
03. Botomulyo	0,00	0,00	21,53	131,10
04. Gondang	0,00	0,00	36,07	73,10
05. Karangsono	0,00	0,00	17,65	41,88
06. Cepiring	0,00	0,00	70,73	157,92
07. Karangayu	0,00	0,00	55,81	113,32
08. Sidomulyo	0,00	0,00	12,41	90,12
09. Damarsari	0,00	0,00	53,28	81,18
10. Juwiring	0,00	0,00	7,20	89,12
11. Kaliayu	0,00	0,00	13,34	99,66
12. Kalirandugede	0,00	0,00	83,84	164,79
13. Korowelangkulon	0,00	0,00	101,71	154,70
14. Korowelanganyar	0,00	0,00	154,81	235,85
15. Margorejo	0,00	0,00	114,92	162,74
Jumlah 2010	0,00	0,00	808,12	1.719,45
2009	0,00	0,00	808,12	1.718,45
2008	0,00	0,00	820,45	1.730,78

Sumber data : Monografi Desa
 Catatan:

TABEL : 1.6

**Banyaknya Hari Hujan
Kecamatan Cepiring
Tahun : 2007 - 2010**

Bulan	2007	2008	2009	2010
(1)	(2)	(3)	(4)	(5)
01. Januari	7	14	18	13
02. Pebruari	12	25	20	13
03. Maret	11	11	9	13
04. April	10	8	7	9
05. Mei	7	5	8	11
06. Juni	6	5	3	4
07. Juli	0	0	2	6
08. Agustus	0	3	1	7
09. September	0	3	3	15
10. Oktober	6	11	8	13
11. Nopember	13	10	8	14
12. Desember	14	16	10	16
Jumlah	86	111	97	134
Rata-rata	7	9	8	11

**Sumber data : Pengairan Ranting Kecamatan Cepiring
Catatan :**

TABEL : 1.7**Banyaknya Curah Hujan
Kecamatan Cepiring****Tahun : 2007 - 2010**

Bulan	2007	2008	2009	2010
(1)	(2)	(3)	(4)	(5)
01. Januari	98	337	275	326
02. Pebruari	159	882	503	178
03. Maret	102	130	105	292
04. April	292	101	125	147
05. Mei	65	45	147	292
06. Juni	48	27	106	150
07. Juli	24	0	46	104
08. Agustus	55	15	0	85
09. September	0	30	0	150
10. Oktober	93	170	0	299
11. Nopember	68	142	105	196
12. Desember	273	301	101	367
Jumlah	1,277	2,180	1,513	2,586
Rata-rata	106	182	126	216

Sumber Data : Pengairan Ranting Kecamatan Cepiring

TABEL : 2.1**Banyaknya Dusun/Dukuh, Rukun Warga Dan Rukun Tetangga
Kecamatan Cepiring****Tahun : 2010**

Desa	Dusun/ Dukuh	Rukun Warga	Rukun Tetangga
(1)	(2)	(3)	(4)
01. Pandes	3	3	25
02. Podosari	2	2	13
03. Botomulyo	5	6	35
04. Gondang	2	5	21
05. Karangsono	1	3	14
06. Cepiring	4	4	38
07. Karangayu	4	4	21
08. Sidomulyo	3	3	27
09. Damarsari	3	3	18
10. Juwiring	3	3	24
11. Kaliayu	2	2	13
12. Kalirandugede	3	3	18
13. Korowelangkulon	3	3	26
14. Korowelanganyar	2	4	16
15. Margorejo	0	4	11
Jumlah 2010	40	52	320
2009	40	52	320
2008	39	52	320

Sumber data : Statistik Kecamatan Cepiring**Catatan :**

TABEL : 2.2.

**Banyaknya Balai Kelurahan Dan Kantor Kelurahan
Kecamatan Cepiring
Tahun : 2010**

Desa	Balai Kelurahan	Kantor Kelurahan
(1)	(2)	(3)
01. Pandes	1	1
02. Podosari	1	1
03. Botomulyo	1	1
04 Gondang	1	1
05. Karangsono	1	1
06. Cepiring	1	1
07. Karangayu	1	1
08. Sidomulyo	1	1
09. Damarsari	1	1
10. Juwiring	1	1
11. Kaliayu	1	1
12. Kalirandugede	1	1
13. Korowelangkulon	1	1
14. Korowelanganyar	1	1
15 Margorejo	1	1
Jumlah	15	15

Sumber data : Kantor Kecamatan Cepiring

Catatan :

TABEL : 2.3

**Banyaknya Perangkat Kelurahan
Kecamatan Cepiring
Tahun : 2010**

Desa	Kepala Desa		Sekre- taris Desa		Bekel		Kebayan	
	L	P	L	P	L	P	L	P
(1)	(2)	(3)	(4)	(5)	(6)	(7)	(8)	(9)
01. Pandes	0	1	1	0	1	0	0	0
03. Botomulyo	1	0	0	1	1	0	0	0
04 Gondang	1	0	1	0	1	0	0	0
05. Karangsono	1	0	1	0	1	0	0	1
06. Cepiring	1	0	1	0	1	0	1	0
07. Karangayu	1	0	1	0	1	0	0	0
08. Sidomulyo	1	0	1	0	1	0	0	0
09. Damarsari	1	0	1	0	1	0	0	0
10. Juwiring	1	0	1	0	1	0	0	0
11. Kaliayu	1	0	1	0	1	0	0	0
12. Kalirandugede	1	0	1	0	0	1	0	0
13. Korowelangkulon	1	0	1	0	1	0	0	0
14. Korowelanganyar	1	0	0	0	1	0	1	0
15 Margorejo	1	0	0	0	0	0	0	0
Jumlah:	14	1	13	2	13	1	2	1
	14	1	13	2	13	1	2	1
	14	1	13	2	15	0	13	1

Sumber data : Kantor Kecamatan Cepiring

Catatan :

TABEL: 2.3 (Lanjutan)

**Banyaknya Perangkat Kelurahan
Kecamatan Cepiring
Tahun : 2010**

Desa	Jaga		Bayan		Modin	
	Baya		Tani			
	L	P	L	P	L	P
(1)	(10)	(11)	(12)	(13)	(14)	(15)
01. Pandes	0	0	0	0	1	0
02. Podosari	1	0	0	0	1	0
03. Botomulyo	0	0	1	0	2	0
04 Gondang	1	0	1	0	2	0
05. Karangsumo	0	0	0	0	1	0
06. Cepiring	1	0	1	0	1	0
07. Karangayu	0	0	1	0	1	0
09. Damarsari	0	0	0	0	1	0
10. Juwiring	0	0	1	0	1	0
11. Kaliayu	0	0	0	0	1	0
12. Kalirandugede	2	0	0	0	1	0
13. Korowelangkulon	0	0	1	0	1	0
14. Korowelanganyar	0	0	1	0	1	0
15 Margorejo	0	0	0	0	1	0
Jumlah 2010	6	0	8	0	17	0
2009	6	0	8	0	17	0
2008	2	0	5	0	19	0

Sumber data : Kantor Kecamatan Cepiring

Catatan :

TABEL: 2.3 (Lanjutan)

**Banyaknya Perangkat Kelurahan
Kecamatan Cepiring
Tahun : 2010**

Desa	Ulu ulu		Kamituwo		Kaur Umum		Kaur Keuangan	
	L	P	L	P	L	P	L	P
(1)	(10)	(11)	(12)	(13)	(14)	(15)	(16)	(17)
01. Pandes	0	0	0	0	1	0	1	0
02. Podosari	0	0	1	0	1	0	1	0
03. Botomulyo	0	0	5	0	1	0	1	0
04 Gondang	0	0	2	0	2	0	1	0
05. Karangsono	0	0	1	0	2	0	1	0
06. Cepiring	0	0	0	1	1	0	1	0
07. Karangayu	0	0	0	0	0	1	1	0
08. Sidomulyo	0	0	0	0	1	0	0	0
09. Damarsari	0	0	0	0	1	0	1	0
10. Juwiring	0	0	1	0	1	0	1	0
11. Kaliayu	0	0	2	0	1	0	0	0
12. Kalirandugede	0	0	0	0	0	1	0	0
13. Korowelangkulon	0	0	1	0	2	0	0	0
14. Korowelanganyar	0	0	1	0	1	0	1	0
15 Margorejo	0	0	0	0	2	0	1	0
Jumlah 2010	0	0	14	1	17	2	11	0
2009	0	0	14	1	12	2	5	0
2008	0	0	33	0	12	3	5	0

Sumber data : Kantor Kecamatan Cepiring

Catatan :

BAB II
.....SOSIAL
KEPENDUDUKAN

Kecamatan Dalam Angka

2010

TABEL : 3.1.**Banyaknya Rumah Tangga Dan Bangunan Tempat Tinggal
Kecamatan Cepiring****Tahun : : 2010**

Desa	Rumah Tangga	Bangunan Tempat Tinggal
(1)	(2)	(3)
01. Pandes	1.033	664
02. Podosari	680	617
03. Botomulyo	1.498	1.810
04 Gondang	1.056	1.740
05. Karangsono	667	435
06. Cepiring	2.824	2.323
07. Karangayu	1.755	1.059
08. Sidomulyo	1.512	1.082
09. Damarsari	837	650
10. Juwiring	1.252	824
11. Kaliayu	787	568
12. Kalirandugede	731	1.078
13. Korowelangkulon	1.060	777
14. Korowelanganyar	1.145	762
15 Margorejo	433	470
Jumlah 2010	17.270	14.859
2009	1.6597	13.007
2008	1.3938	12.453

Sumber data : Statistik Kecamatan Cepiring**Catatan :**

TABEL : 3.2**Kepadatan Rumah Tangga
Kecamatan Cepiring**

Tahun : : 2010

Desan	Penduduk	Rumah Tangga	Kepadatan (Orang/Kk)
(1)	(2)	(3)	(4)
01. Pandes	3.113	1.033	3
02. Podosari	2.108	680	3
03. Botomulyo	4.409	1.498	3
04 Gondang	3.595	1.056	4
05. Karangsono	1.999	667	3
06. Cepiring	8.725	2.824	3
07. Karangayu	5.322	1.755	3
08. Sidomulyo	3.895	1.512	3
09. Damarsari	2.264	837	3
10. Juwiring	3.407	1.252	3
11. Kaliayu	2.264	787	3
12. Kalirandugede	2.210	731	3
13. Korowelangkulon	3.150	1.060	3
14. Korowelanganyar	3.827	1.145	3
15 Margorejo	1.364	433	3
Jumlah 2010	51.152	17.270	3
2009	51.070	16.270	3
2008	51.035	13.684	4

Sumber data : Statistik Kecamatan Cepiring

Catatan :

TABEL : 3.3

**Banyaknya Keluarga Menurut Tahapan
Kecamatan Cepiring
Tahun : 2010**

Desa	Pra Sejah Tera	Sejahtera			
		I	II	III	III Plus
(1)	(2)	(3)	(4)	(5)	(6)
01. Pandes	347	158	189	265	68
02. Podosari	233	99	129	170	48
03. Botomulyo	327	223	287	554	99
04 Gondang	364	158	194	263	74
05. Karangsumo	212	100	121	171	61
06. Cepiring	834	409	498	771	167
07. Karangayu	559	254	312	429	116
08. Sidomulyo	516	221	260	362	88
09. Damarsari	253	126	154	241	61
10. Juwiring	402	189	229	297	71
11. Kaliayu	218	112	132	204	69
12. Kalirandugede	252	107	117	176	51
13. Korowelangkulon	342	156	198	254	66
14. Korowelanganyar	368	174	216	277	72
15 Margorejo	138	67	83	112	27
Jumlah 2010	5.365	2.553	3.119	4.545	1.137
2009	6.129	2.643	2.841	3.837	983
2008	6.134	2.703	2.429	3.494	803

Sumber data : PPLKB Kecamatan Cepiring

Catatan :

TABEL : 3.4**Banyaknya Tempat Tinggal Penduduk
Kecamatan Cepiring****Tahun : 2010**

Desa	Per- Ma- nen	Semi Per- Ma- nen	Papan	Bam- bu	Jum- lah
(1)	(2)	(3)	(4)	(5)	(6)
01. Pandes	237	309	113	5	664
02. Podosari	280	216	103	18	617
03. Botomulyo	1.387	226	184	13	1.810
04 Gondang	870	456	237	177	1.740
05. Karangsono	156	151	123	5	435
06. Cepiring	1.527	424	315	57	2.323
07. Karangayu	258	165	330	309	1.062
08. Sidomulyo	185	87	675	135	1.052
09. Damarsari	210	115	170	65	560
10. Juwiring	304	48	365	107	824
11. Kaliayu	184	29	339	16	568
12. Kalirandugede	594	147	355	92	1.188
13. Korowelangkulon	211	270	198	90	769
14. Korowelanganyar	87	109	437	129	762
15 Margorejo	254	97	92	27	470
Jumlah 2010	6.744	2.849	4.036	1.245	14.874
2009	5.445	2.609	3.687	1.266	13.007
2008	4.983	1.927	4.379	1.331	12.620

Sumber data : Statistik Kecamatan Cepiring**Catatan :**

TABEL : 3.5**Banyaknya Penduduk Dirinci Menurut Jenis Kelamin
Kecamatan Cepiring****Tahun : 2010**

Desa	Laki-laki	Perempuan	Jumlah
(1)	(2)	(3)	(4)
01. Pandes	1.495	1.618	3.113
02. Podosari	1.048	1.060	2.108
03. Botomulyo	2.192	2.217	4.409
04 Gondang	1.835	1.760	3.595
05. Karangsono	997	1.002	1.999
06. Cepiring	4.341	4.384	8.725
07. Karangayu	2.364	2.458	5.322
08. Sidomulyo	1.944	1.951	3.895
09. Damarsari	1.026	1.238	2.264
10. Juwiring	1.544	1.863	3.407
11. Kaliayu	1.138	1.126	2.264
12. Kalirandugede	1.075	1.135	2.210
13. Korowelangkulon	1.506	1.644	3.150
14. Korowelanganyar	1.729	2.098	3.827
15 Margorejo	645	719	1.364
Jumlah 2010	24.879	26.273	51.152
2009	24.835	26.235	51.070
2007	24.850	26.185	51.574

Sumber data: Monografi Desa**Catatan :**

TABEL : 3.6**Kepadatan Penduduk
Kecamatan Cepiring****Tahun : 2010**

Desa	Penduduk	Luas (Km-2)	Kepadatan (Orang/ Km-2)
(1)	(2)	(3)	(4)
01. Pandes	3.113	2	1.875
02. Podosari	2.108	1	1.865
03. Botomulyo	4.409	2	1.914
04 Gondang	3.595	1	2.550
05. Karangsono	1.999	1	2.082
06. Cepiring	8.725	2	4.256
07. Karangayu	5.322	2	2.559
08. Sidomulyo	3.895	2	1.701
09. Damarsari	2.264	2	1.509
10. Juwiring	3.407	2	1.704
11. Kaliayu	2.264	2	1.138
12. Kalirandugede	2.210	2	936
13. Korowelangkulon	3.150	2	1.329
14. Korowelanganyar	3.827	4	1.078
15 Margorejo	1.364	2	564
Jumlah 2010	51.150	30	1.705
2009	51.070	30	1.698
2008	51.035	30	1.697

Sumber data : Statistik Kecamatan Cepiring**Catatan :**

TABEL : 3.7**Sex Ratio Penduduk Laki-Laki Terhadap Perempuan
Kecamatan Cepiring****Tahun : 2010**

Desa	Penduduk		Sex Ratio (Per 1000)
	Laki-Laki	Perempuan	
(1)	(2)	(3)	(4)
01. Pandes	1.495	1.618	924
02. Podosari	1.048	1.060	989
03. Botomulyo	2.192	2.217	989
04 Gondang	1.835	1.760	1.043
05. Karangsono	997	1.002	995
06. Cepiring	4.341	4.384	990
07. Karangayu	2.364	2.458	962
08. Sidomulyo	1.944	1.951	1.022
09. Damarsari	1.026	1.238	829
10. Juwiring	1.544	1.863	829
11. Kaliayu	1.138	1.126	1.011
12. Kalirandugede	1.075	1.135	947
13. Korowelangkulon	1.506	1.644	916
14. Korowelanganyar	1.729	2.098	824
15 Margorejo	645	719	897
Jumlah 2010	24.879	26.273	947
2009	24.835	26.235	947
2008	24.850	26.185	949

Sumber data : Statistik Kecamatan Cepiring**Catatan :**

TABEL : 3.8**Perkembangan Penduduk Per Tahun
Kecamatan Cepiring****Tahun : 1990 - 2010**

Tahun	Penduduk	Perkembangan
		Penduduk (%)
(1)	(2)	(3)
1990	43,198	-
1991	43,361	0.38
1992	45,654	5.29
1993	45,322	-0.73
1994	45,600	0.61
1995	46,185	1.28
1996	46,444	0.56
1997	47,912	3.16
1998	48,179	0.56
1999	48,567	0.81
2000	49,222	1.35
2001	49,476	0.52
2002	49,066	-0.83
2003	50,134	2.18
2004	50,381	0.49
2005	50,723	0.68
2006	53,176	4.84
2007	54,031	1.61
2008	54,286	0.47
2009	55,651	2.51
2010	51,152	0,16

Sumber data : Statistik Kecamatan Cepiring**Catatan :**

TABEL : 3.9**Banyaknya Penduduk Warga Negara Asing
Kecamatan Cepiring****Tahun : 2010**

Desa	W N A	W N A	Jumlah
	Cina	Lainnya	
(1)	(2)	(3)	(4)
01. Pandes	0	0	0
02. Podosari	0	0	0
03. Botomulyo	0	0	0
04 Gondang	0	1	1
05. Karangsono	0	0	0
06. Cepiring	0	0	0
07. Karangayu	0	0	0
08. Sidomulyo	0	0	0
09. Damarsari	0	0	0
10. Juwiring	0	0	0
11. Kaliayu	0	0	0
12. Kalirandugede	0	0	0
13. Korowelangkulon	0	0	0
14. Korowelanganyar	0	0	0
15 Margorejo	0	0	0
Jumlah 2010	0	1	1
2009	0	1	1
2008	0	0	0

Sumber data : Statistik Kecamatan Cepiring**Catatan :**

TABEL : 3.10

**Banyaknya Penduduk Menurut Kelompok Umur
Dan Jenis Kelamin
Kecamatan Cepiring
Tahun : 2010**

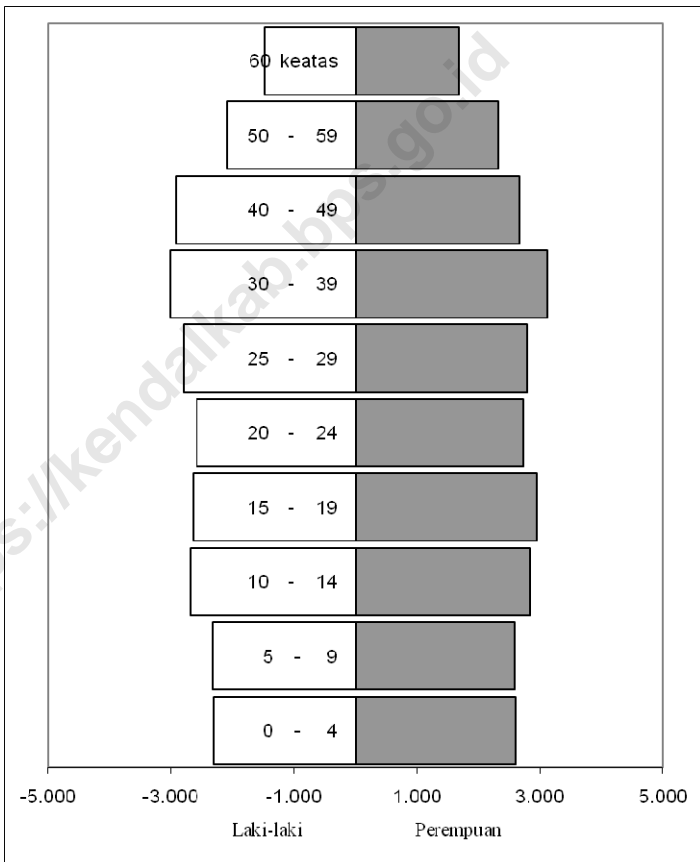
Umur	Laki - laki	Perempuan	Jumlah
(1)	(2)	(3)	(4)
0 - 4	2.312	2.608	4.920
5 - 9	2.333	2.590	4.923
10 - 14	2.682	2.847	5.531
15 - 19	2.638	2.959	5.597
20 - 24	2.587	2.724	5.311
25 - 29	2.793	2.789	5.582
30 - 39	3.019	3.112	6.131
40 - 49	2.928	2.677	5.605
50 - 59	2.096	2.328	4.424
60 keatas	1.483	1.689	3.172
Jumlah 2010	24.879	26.273	51.152
2009	24.835	26.235	51.070
2008	24.850	26.185	49.574

Sumber data : Statistik Kecamatan Cepiring

Catatan :

GRAFIK : 2

**Banyaknya Penduduk Menurut Kelompok Umur
Dan Jenis Kelamin
Kecamatan Cepiring
Tahun : 2010**



Sumber data : Statistik Kecamatan Cepiring

TABEL : 3.11

**Banyaknya Penduduk Menurut Kelompok Umur
Dan Jenis Kelamin Per Desa
Kecamatan Cepiring
Tahun : 2010**

Desa	Umur 0 - 4 Tahun		
	Laki - laki	Perempuan	Jumlah
(1)	(6)	(7)	(8)
01. Pandes	167	185	347
02. Podosari	81	103	184
03. Botomulyo	98	117	215
04 Gondang	154	144	298
05. Karangsono	174	160	334
06. Cepiring	328	383	711
07. Karangayu	182	187	369
08. Sidomulyo	152	130	282
09. Damarsari	159	210	369
10. Juwiring	112	134	246
11. Kaliayu	98	74	172
12. Kalirandugede	98	103	201
13. Korowelangkulon	111	130	241
14. Korowelanganyar	329	462	791
15 Margorejo	69	86	150
Jumlah 2010	2.312	2.608	4.920
2009	2.337	2.587	4.924
2008	2.167	2.514	4.681

Sumber data : Statistik Kecamatan Cepiring

Catatan :

TABEL : 3.11 (Lanjutan)

**Banyaknya Penduduk Menurut Kelompok Umur
Dan Jenis Kelamin Per Desa
Kecamatan Cepiring
Tahun : 2010**

Desa	Umur 5 - 9 Tahun		
	Laki - laki	Perempuan	Jumlah
(1)	(6)	(7)	(8)
01. Pandes	67	66	133
02. Podosari	77	67	144
03. Botomulyo	68	62	130
04 Gondang	41	49	90
05. Karangsono	17	15	32
06. Cepiring	61	55	116
07. Karangayu	26	24	50
08. Sidomulyo	39	34	73
09. Damarsari	259	233	492
10. Juwiring	47	38	85
11. Kaliayu	119	121	240
12. Kalirandugede	102	87	189
13. Korowelangkulon	61	63	124
14. Korowelanganyar	111	109	220
15 Margorejo	39	37	76
Jumlah 2010	1,360	1,286	2,646
2009	3,314	3,347	6,661
2008	3,304	3,338	6,642

Sumber data : Statistik Kecamatan Cepiring

Catatan :

TABEL : 3.11 (Lanjutan)

**Banyaknya Penduduk Menurut Kelompok Umur
Dan Jenis Kelamin Per Desa
Kecamatan Cepiring
Tahun : 2010**

Desa	Umur 10 - 14 Tahun		
	Laki - laki	Perempuan	Jumlah
(1)	(6)	(7)	(8)
01. Pandes	63	65	128
02. Podosari	75	65	140
03. Botomulyo	66	62	128
04 Gondang	39	39	78
05. Karangsumo	17	15	32
06. Cepiring	56	56	112
07. Karangayu	24	25	49
08. Sidomulyo	30	35	65
09. Damarsari	246	231	477
10. Juwiring	43	39	82
11. Kaliayu	105	125	230
12. Kalirandugede	92	86	178
13. Korowelangkulon	57	61	118
14. Korowelanganyar	100	112	212
15 Margorejo	34	33	67
Jumlah 2010	1,259	1,263	2,522
2009	3,349	3,440	6,789
2008	3,334	3,424	6,758

Sumber data : Statistik Kecamatan Cepiring

Catatan :

TABEL : 3.11 (Lanjutan)
Banyaknya Penduduk Menurut Kelompok Umur
Dan Jenis Kelamin Per Desa
Kecamatan Cepiring
Tahun : 2010

Desa	Umur 15 - 19 Tahun		
	Laki - laki	Perempuan	Jumlah
(1)	(6)	(7)	(8)
01. Pandes	78	79	157
02. Podosari	103	94	197
03. Botomulyo	71	72	143
04 Gondang	64	73	137
05. Karangsono	23	22	45
06. Cepiring	86	88	174
07. Karangayu	39	41	80
08. Sidomulyo	48	59	107
09. Damarsari	180	167	347
10. Juwiring	87	75	162
11. Kaliayu	197	226	423
12. Kalirandugede	137	127	264
13. Korowelangkulon	114	116	230
14. Korowelanganyar	163	169	332
15 Margorejo	45	42	87
Jumlah 2010	1,803	1,834	3,637
2009	2,726	2,733	5,459
2008	2,715	2,723	5,438

Sumber data : Statistik Kecamatan Cepiring

Catatan :

TABEL : 3.11 (Lanjutan)
Banyaknya Penduduk Menurut Kelompok Umur
Dan Jenis Kelamin Per Desa
Kecamatan Cepiring
Tahun : 2010

Desa	Umur 20 - 24 Tahun		
	Laki - laki	Perempuan	Jumlah
(1)	(6)	(7)	(8)
01. Pandes	118	124	242
02. Podosari	139	137	276
03. Botomulyo	136	139	275
04 Gondang	88	96	184
05. Karangsuno	38	39	77
06. Cepiring	127	132	259
07. Karangayu	51	53	104
08. Sidomulyo	82	88	170
09. Damarsari	307	313	620
10. Juwiring	118	111	229
11. Kaliayu	237	266	503
12. Kalirandugede	182	182	364
13. Korowelangkulon	162	164	326
14. Korowelanganyar	214	229	443
15 Margorejo	79	75	154
Jumlah 2010	2,604	2,693	5,297
2009	2,053	2,132	4,185
2008	2,039	2,117	4,156

Sumber data : Statistik Kecamatan Cepiring

Catatan :

TABEL : 3.11 (Lanjutan)
Banyaknya Penduduk Menurut Kelompok Umur
Dan Jenis Kelamin Per Desa
Kecamatan Cepiring
Tahun : 2010

Desa	Umur 25 - 29 Tahun		
	Laki - laki	Perempuan	Jumlah
(1)	(6)	(7)	(8)
01. Pandes	125	127	252
02. Podosari	148	139	287
03. Botomulyo	142	140	282
04 Gondang	93	98	191
05. Karangsono	40	39	79
06. Cepiring	134	135	269
07. Karangayu	53	54	107
08. Sidomulyo	86	89	175
09. Damarsari	327	321	648
10. Juwiring	128	112	240
11. Kaliayu	250	271	521
12. Kalirandugede	192	187	379
13. Korowelangkulon	168	166	334
14. Korowelanganyar	228	236	464
15 Margorejo	84	80	164
Jumlah 2010	2,748	2,742	5,490
2009	1,939	2,201	4,140
2008	1,927	2,190	4,117

Sumber data : Statistik Kecamatan Cepiring

Catatan :

TABEL : 3.11 (Lanjutan)
Banyaknya Penduduk Menurut Kelompok Umur
Dan Jenis Kelamin Per Desa
Kecamatan Cepiring
Tahun : 2010

Desa	Umur 30 - 39 Tahun		
	Laki - laki	Perempuan	Jumlah
(1)	(6)	(7)	(8)
01. Pandes	259	264	523
02. Podosari	305	290	595
03. Botomulyo	294	292	586
04 Gondang	191	203	394
05. Karangsono	82	82	164
06. Cepiring	276	280	556
07. Karangayu	108	114	222
08. Sidomulyo	178	182	360
09. Damarsari	676	666	1,342
10. Juwiring	256	232	488
11. Kaliayu	516	563	1,079
12. Kalirandugede	397	387	784
13. Korowelangkulon	348	344	692
14. Korowelanganyar	471	490	961
15 Margorejo	173	166	339
Jumlah 2010	5,662	5,691	11,353
2009	2,352	1,827	4,179
2008	2,339	1,813	4,152

Sumber data : Statistik Kecamatan Cepiring

Catatan :

TABEL : 3.11 (Lanjutan)

**Banyaknya Penduduk Menurut Kelompok Umur
Dan Jenis Kelamin Per Desa
Kecamatan Cepiring
Tahun : 2010**

Desa	Umur 40 - 49 Tahun		
	Laki - laki	Perempuan	Jumlah
(1)	(6)	(7)	(8)
01. Pandes	234	240	474
02. Podosari	276	264	540
03. Botomulyo	266	266	532
04 Gondang	173	194	367
05. Karangsono	74	75	149
06. Cepiring	251	253	504
07. Karangayu	100	103	203
08. Sidomulyo	162	164	326
09. Damarsari	611	606	1,217
10. Juwiring	232	212	444
11. Kaliayu	467	513	980
12. Kalirandugede	360	353	713
13. Korowelangkulon	315	314	629
14. Korowelanganyar	426	446	872
15 Margorejo	156	155	311
Jumlah 2010	5,127	5,194	10,321
2009	2,708	2,831	5,539
2008	2,695	2,819	5,514

BPS Kabupaten Kendal

Sumber data : Statistik Kecamatan Cepiring

Catatan :

TABEL : 3.11 (Lanjutan)

**Banyaknya Penduduk Menurut Kelompok Umur
Dan Jenis Kelamin Per Desa
Kecamatan Cepiring
Tahun : 2010**

Desa	Umur 50 - 59 Tahun		
	Laki - laki	Perempuan	Jumlah
(1)	(6)	(7)	(8)
01. Pandes	237	252	489
02. Podosari	279	276	555
03. Botomulyo	267	277	544
04 Gondang	170	164	334
05. Karangsono	67	75	142
06. Cepiring	242	258	500
07. Karangayu	95	98	193
08. Sidomulyo	147	152	299
09. Damarsari	591	616	1,207
10. Juwiring	224	214	438
11. Kaliayu	463	524	987
12. Kalirandugede	356	365	721
13. Korowelangkulon	295	305	600
14. Korowelanganyar	426	462	888
15 Margorejo	152	152	304
Jumlah 2010	5,007	5,217	10,224
2009	2,337	2,353	4,690
2008	2,325	2,340	4,665

Sumber data : Statistik Kecamatan Cepiring

Catatan :

TABEL : 3.11 (Lanjutan)

**Banyaknya Penduduk Menurut Kelompok Umur
Dan Jenis Kelamin Per Desa
Kecamatan Cepiring
Tahun : 2010**

Desa	Umur 60 Tahun ke Atas		
	Laki - laki	Perempuan	Jumlah
(1)	(6)	(7)	(8)
01. Pandes	46	51	97
02. Podosari	42	42	84
03. Botomulyo	31	36	67
04 Gondang	28	37	65
05. Karangsuno	12	14	26
06. Cepiring	51	54	105
07. Karangayu	16	19	35
08. Sidomulyo	21	26	47
09. Damarsari	64	63	127
10. Juwiring	44	47	91
11. Kaliayu	84	108	192
12. Kalirandugede	77	85	162
13. Korowelangkulon	34	42	76
14. Korowelanganyar	148	180	328
15 Margorejo	41	44	85
Jumlah 2010	961	1,096	2,057
2009	3,378	4,137	7,515
2008	3,380	4,121	7,501

Sumber data : Statistik Kecamatan Cepiring

TABEL : 3.12

**Banyaknya Penduduk Umur 5-6, 7-12, 13-15
Kecamatan Cepiring
Tahun : 2010**

Desa	5-6	7-12	13-15
(1)	(6)	(7)	(8)
01. Pandes	53	157	85
02. Podosari	58	170	101
03. Botomulyo	52	155	81
04. Gondang	36	100	64
05. Karangsuno	13	38	23
06. Cepiring	46	137	86
07. Karangayu	20	98	38
08. Sidomulyo	26	83	52
09. Damarsari	192	581	247
10. Juwiring	34	100	73
11. Kaliayu	96	282	196
12. Kalirandugede	76	220	132
13. Korowelangkulon	50	145	104
14. Korowelanganyar	88	259	163
15. Margorejo	30	86	46
Jumlah 2010	1,051	3,137	1,844
2009	3,138	8,008	3,654
2008	2,821	790	3,637

Sumber data : Statistik Kecamatan Cepiring

Catatan :

TABEL : 4.1.**Banyaknya PUS Akseptor KB Aktif
Kecamatan Cepiring****Tahun : 2010**

Desa	PUS	Kontrasepsi		
		IUD	PIL	Kondom
(1)	(2)	(3)	(4)	(5)
01. Pandes	503	2	133	2
02. Podosari	432	6	133	2
03. Botomulyo	813	12	240	2
04 Gondang	621	11	137	2
05. Karangsumo	351	6	56	1
06. Cepiring	1.546	56	442	2
07. Karangayu	786	45	197	1
08. Sidomulyo	831	34	289	1
09. Damarsari	486	13	122	2
10. Juwiring	581	10	149	1
11. Kaliayu	446	10	48	2
12. Kalirandugede	482	0	132	1
13. Korowelangkulon	581	1	148	0
14. Korowelanganyar	598	8	151	1
15 Margorejo	192	0	43	2
Jumlah 2010	9.249	214	2.420	22
2009	9.190	193	2.407	18
2008	9.058	189	2.395	3

Sumber data : PPLKB Kecamatan Cepiring**Catatan :**

TABEL : 4.1 (Lanjutan)**Banyaknya PUS Akseptor KB Aktif
Kecamatan Cepiring****Tahun : 2010**

Desa	Kontrasepsi				
	IMP	Suntik	MOP	MOW	Jumlah
(1)	(6)	(7)	(8)	(9)	(10)
01. Pandes	26	170	1	5	339
02. Podosari	18	185	1	1	346
03. Botomulyo	39	347	3	7	650
04 Gondang	56	278	1	13	498
05. Karangsono	14	193	4	8	282
06. Cepiring	81	590	13	51	1.235
07. Karangayu	69	284	3	30	629
08. Sidomulyo	29	303	1	7	664
09. Damarsari	31	216	1	4	389
10. Juwiring	14	287	0	3	464
11. Kaliayu	94	199	1	3	357
12. Kalirandugede	21	230	1	0	385
13. Korowelangkulon	23	290	2	1	465
14. Korowelanganyar	38	263	7	10	478
15 Margorejo	12	96	2	2	157
Jumlah 2010	565	3.931	41	145	7.338
2009	554	3.918	42	145	7.277
2008	538	3.757	42	145	7.069

Sumber data : PPLKB Kecamatan
Cepiring
Catatan :

TABEL : 5.1

**Banyaknya Pemeluk Agama
Kecamatan Cepiring
Tahun : 2010**

Desa	Islam	Kristen		Bu- dha	Hin- du	Jum- lah
		Protes- tan	Kato- lik			
(1)	(2)	(3)	(4)	(5)	(6)	(7)
01. Pandes	3.113	0	0	0	0	3.113
02. Podosari	2.108	0	0	0	0	2.108
03. Botomulyo	4.395	2	12	0	0	4.409
04. Gondang	3.582	13	0	0	0	3.595
05 .Karangsuno	1.987	12	0	0	0	1.999
06. Cepiring	8.520	77	118	6	4	8.725
07 .Karangayu	5.289	23	10	0	0	5.322
08. Sidomulyo	3.895	0	0	0	0	3.895
09. Damarsari	2.264	0	0	0	0	2.264
10. Juwiring	3.407	0	0	0	0	3.407
11. Kaliayu	2.264	0	0	0	0	2.264
12. Kalirandugede	2.210	0	0	0	0	2.210
13. Korowelangkulon	3.150	0	0	0	0	3.150
14. Korowelanganyar	3.826	0	1	0	0	3.827
15. Margorejo	1.355	9	0	0	0	1.364
Jumlah 2010	50.864	136	141	6	4	51.150
2009	50.782	150	138	0	0	51.070
2008	50.696	158	173	6	2	51.035

Sumber data : Monografi Desa

Catatan :

TABEL : 5.2**Banyaknya Tempat Ibadah
Kecamatan Cepiring****Tahun : 2010**

Desa	Masjid	Mushola	Gereja	Kuil/ Pura
(1)	(2)	(3)	(4)	(5)
01. Pandes	1	11	0	0
02. Podosari	1	7	0	0
03. Botomulyo	3	12	0	0
04. Gondang	2	10	0	0
05. Karangsono	1	9	0	0
06. Cepiring	5	17	1	0
07. Karangayu	3	13	0	0
08. Sidomulyo	1	10	0	0
09. Damarsari	2	9	0	0
10. Juwiring	1	11	0	0
11. Kaliayu	2	6	0	0
12. Kalirandugede	1	10	0	0
13. Korowelangkulon	1	7	0	0
14. Korowelanganyar	2	9	0	0
15. Margorejo	2	3	0	0
Jumlah 2010	28	144	1	0
2009	28	144	1	0
2008	28	144	1	0

Sumber data : Statistik Kelurahan di Kecamatan Cepiring**Catatan :**

TABEL : 5.3**Peserta Calon Jama'ah Haji
Kecamatan Cepiring****Tahun : 2010**

Desa	2008	2009	2010
(1)	(2)	(3)	(4)
01. Pandes	1	3	2
02. Podosari	10	1	4
03. Botomulyo	2	1	7
04. Gondang	1	0	7
05. Karangsuno	3	0	0
06. Cepiring	16	7	9
07. Karangayu	5	1	9
08. Sidomulyo	4	3	5
09. Damarsari	4	2	0
10. Juwiring	2	0	3
11. Kaliayu	3	2	4
12. Kalirandugede	0	1	2
13. Korowelangkulon	3	2	4
14. Korowelanganyar	2	2	0
15. Margorejo	2	1	0
Jumlah	58	26	56

Sumber data : KUA Kecamatan Cepiring**Catatan .:**

TABEL : 5.4**Banyaknya Ulama, Mubaligh Dan Khotib
Kecamatan Cepiring****Tahun : 2010**

Desa	Ulama	Mubaligh	Khotib
(1)	(2)	(3)	(4)
01. Pandes	11	3	15
02. Podosari	8	2	7
03. Botomulyo	8	10	15
04. Gondang	2	1	10
05 .Karangsuno	2	0	2
06. Cepiring	3	3	16
07 .Karangayu	6	1	13
08. Sidomulyo	10	0	5
09. Damarsari	0	0	5
10. Juwiring	2	0	4
11. Kaliayu	1	0	10
12. Kalirandugede	12	4	7
13. Korowelangkulon	3	2	4
14. Korowelanganyar	5	6	10
15. Margorejo	4	0	4
Jumlah 2010	77	32	127
2009	77	32	127
2008	77	32	127

Sumber data : KUA Kecamatan Cepiring**Catatan :**

TABEL : 5.5.**Banyaknya Nikah, Talak, Cerai Dan Rujuk
Kecamatan Cepiring****Tahun : 2010**

Kelurahan	Nikah	Talak	Cerai	Rujuk
(1)	(2)	(3)	(4)	(5)
01. Pandes	41	1	3	0
02. Podosari	25	0	2	0
03. Botomulyo	38	4	7	0
04. Gondang	32	4	6	0
05. Karangsumo	17	1	1	0
06. Cepiring	97	9	20	0
07. Karangayu	65	0	6	0
08. Sidomulyo	67	6	11	0
09. Damarsari	30	3	6	0
10. Juwiring	38	5	1	0
11. Kaliayu	14	1	2	0
12. Kalirandugede	20	8	2	0
13. Korowelangkulon	31	2	2	0
14. Korowelanganyar	29	0	7	0
15. Margorejo	15	0	2	0
Jumlah 2010	559	44	78	0
2009	582	13	11	0
2008	538	39	72	0

Sumber data : KUA Kecamatan Cepiring**Catatan :**

TABEL : 6.1**Banyaknya Sekolah Taman Kanak-Kanak, Murid Dan Guru
Kecamatan Cepiring****Tahun : 2010**

Desa	Sekolah	Murid	Guru
(1)	(2)	(3)	(4)
01. Pandes	1	46	2
02. Podosari	1	27	3
03. Botomulyo	4	137	10
04. Gondang	1	73	4
05. Karangsono	2	67	7
06. Cepiring	4	241	18
07. Karangayu	3	78	7
08. Sidomulyo	1	84	4
09. Damarsari	1	32	2
10. Juwiring	1	67	4
11. Kaliayu	1	45	3
12. Kalirandugede	1	29	3
13. Korowelangkulon	1	60	3
14. Korowelanganyar	1	49	4
15. Margorejo	1	28	3
Jumlah 2010	24	1.063	77
2009	23	1.035	73
2008	23	1.053	75

**Sumber data : Masing-masing Sekolah di Kecamatan Cepiring
Catatan :**

TABEL : 6.2**Banyaknya Sekolah Dasar Negeri, Murid Dan Guru
Kecamatan Cepiring****Tahun : 2010**

Desa	Sekolah	Murid	Guru
(1)	(2)	(3)	(4)
01. Pandes	2	304	15
02. Podosari	1	219	10
03. Botomulyo	3	466	28
04. Gondang	2	316	18
05. Karangsono	1	226	10
06. Cepiring	5	888	42
07. Karangayu	2	228	18
08. Sidomulyo	2	373	18
09. Damarsari	2	258	15
10. Juwiring	2	307	19
11. Kaliayu	1	266	10
12. Kalirandugede	1	185	8
13. Korowelangkulon	2	356	18
14. Korowelanganyar	2	311	14
15. Margorejo	1	146	8
Jumlah 2010	29	4.849	251
2009	29	5.000	270
2008	29	5.023	250

**Sumber data : Masing-masing Sekolah di Kecamatan Cepiring
Catatan :**

TABEL : 6.3**Banyaknya Madrasah Ibtida'iyah, Murid Dan Guru
Kecamatan Cepiring****Tahun : 2010**

Desa	Sekolah	Murid	Guru
(1)	(2)	(3)	(4)
01. Pandes	0	0	0
02. Podosari	0	0	0
03. Botomulyo	0	0	0
04. Gondang	0	0	0
05. Karangsono	0	0	0
06. Cepiring	1	74	0
07. Karangayu	1	117	0
08. Sidomulyo	0	0	13
09. Damarsari	0	0	0
10. Juwiring	0	0	18
11. Kaliayu	0	0	0
12. Kalirandugede	0	0	0
13. Korowelangkulon	0	0	0
14. Korowelanganyar	0	0	0
15. Margorejo	0	0	0
Jumlah 2010	2	191	17
2009	2	191	15
2008	2	213	14

Sumber data : Masing-masing Sekolah di Kecamatan Cepiring
Catatan :

TABEL : 6.4**Banyaknya Sekolah Lanjutan Pertama Negeri, Murid Dan Guru
Kecamatan Cepiring****Tahun : 2010**

Desa	Sekolah	Murid	Guru
(1)	(2)	(3)	(4)
01. Pandes	0	0	0
02. Podosari	0	0	0
03. Botomulyo	0	0	0
04. Gondang	0	0	0
05. Karangsono	0	0	0
06. Cepiring	0	0	0
07. Karangayu	1	738	43
08. Sidomulyo	0	0	0
09. Damarsari	0	0	0
10. Juwiring	0	0	0
11. Kaliayu	0	0	0
12. Kalirandugede	1	634	35
13. Korowelangkulon	0	0	0
14. Korowelanganyar	0	0	0
15. Margorejo	0	0	0
Jumlah 2010	2	1.372	78
2009	2	1.412	77
2008	2	1.413	76

**Sumber data : Masing-masing Sekolah di Kecamatan Cepiring
Catatan : Termasuk SLTP Kejuruan Negeri**

TABEL : 6.5**Banyaknya Sekolah Lanjutan Pertama Swasta, Murid Dan Guru
Kecamatan Cepiring****Tahun : 2010**

Desa	Sekolah	Murid	Guru
(1)	(2)	(3)	(4)
01. Pandes	0	0	0
02. Podosari	0	0	0
03. Botomulyo	0	0	0
04. Gondang	0	0	0
05. Karangsono	0	0	0
06. Cepiring	0	0	0
07. Karangayu	1	221	17
08. Sidomulyo	0	0	0
09. Damarsari	0	0	0
10. Juwiring	0	0	0
11. Kaliayu	0	0	0
12. Kalirandugede	0	0	0
13. Korowelangkulon	0	0	0
14. Korowelanganyar	0	0	0
15. Margorejo	0	0	0
Jumlah 2010	1	221	17
2009	1	230	17
2008	1	238	16

**Sumber data : Masing-masing Sekolah di Kecamatan Cepiring
Catatan : Termasuk SLTP Kejuruan Swasta**

TABEL : 6.6

**Banyaknya Madrasah Tsanawiyah, Murid Dan Guru
Kecamatan Cepiring
Tahun : 2010**

Desa	Sekolah	Murid	Guru
(1)	(2)	(3)	(4)
01. Pandes	0	0	0
02. Podosari	0	0	0
03. Botomulyo	0	0	0
04. Gondang	0	0	0
05. Karangsono	1	446	28
06. Cepiring	0	0	0
07. Karangayu	0	0	0
08. Sidomulyo	0	0	0
09. Damarsari	0	0	0
10. Juwiring	0	0	0
11. Kaliayu	0	0	0
12. Kalirandugede	0	0	0
13. Korowelangkulon	0	0	0
14. Korowelanganyar	0	0	0
15. Margorejo	0	0	0
Jumlah 2010	1	446	28
2009	1	456	29
2008	1	482	28

**Sumber data : Masing-masing Sekolah di Kecamatan Cepiring
Catatan :**

TABEL : 6.7**Banyaknya Sekolah Lanjutan Atas Negeri, Murid Dan Guru
Kecamatan Cepiring****Tahun : 2010**

Desa	Sekolah	Murid	Guru
(1)	(2)	(3)	(4)
01. Pandes	0	0	0
02. Podosari	0	0	0
03. Botomulyo	0	0	0
04. Gondang	0	0	0
05. Karangsono	0	0	0
06. Cepiring	1	690	43
07. Karangayu	0	0	0
08. Sidomulyo	0	0	0
09. Damarsari	0	0	0
10. Juwiring	0	0	0
11. Kaliayu	0	0	0
12. Kalirandugede	0	0	0
13. Korowelangkulon	0	0	0
14. Korowelanganyar	0	0	0
15. Margorejo	0	0	0
Jumlah 2010	1	690	43
2009	1	696	43
2008	1	722	45

**Sumber data : Masing-masing Sekolah di Kecamatan Cepiring
Catatan : Termasuk SLTA Kejuruan Negeri**

TABEL : 6.8**Banyaknya Madrasah Aliyah Swasta, Murid Dan Guru
Kecamatan Cepiring****Tahun : 2010**

Desa	Sekolah	Murid	Guru
(1)	(2)	(3)	(4)
01. Pandes	0	0	0
02. Podosari	0	0	0
03. Botomulyo	0	0	0
04. Gondang	0	0	0
05. Karangsuno	1	247	18
06. Cepiring	0	0	0
07. Karangayu	0	0	0
08. Sidomulyo	0	0	0
09. Damarsari	0	0	0
10. Juwiring	0	0	0
11. Kaliayu	0	0	0
12. Kalirandugede	0	0	0
13. Korowelangkulon	0	0	0
14. Korowelanganyar	0	0	0
15. Margorejo	0	0	0
Jumlah 2010	1	247	18
2009	1	216	20
2008	1	225	21

**Sumber data : Masing-masing Sekolah di Kecamatan Cepiring
Catatan : Termasuk SLTA Kejuruan Swasta**

TABEL : 7.1

**Banyaknya Dokter, Tenaga Medis (Mantri Kesehatan),
Bidan, Dukun Bayi Dan Juru Sunat
Kecamatan Cepiring**

Tahun :2010

Desa	Dok ter	Man tri Kese hatan	Bidan	Dukun Bayi	Juru Sunat
(1)	(2)	(3)	(4)	(5)	(6)
01. Pandes	1	0	2	1	0
02. Podosari	0	0	1	1	0
03. Botomulyo	3	2	4	2	0
04. Gondang	0	1	0	1	0
05. Karangsono	0	0	3	0	0
06. Cepiring	1	2	8	2	0
07. Karangayu	2	3	2	3	0
08. Sidomulyo	0	1	1	3	0
09. Damarsari	0	3	0	0	0
10. Juwiring	0	0	0	2	0
11. Kaliayu	0	3	1	2	0
12. Kalirandugede	0	0	0	1	0
13. Korowelangkulon	0	1	1	0	0
14. Korowelanganyar	0	4	2	1	0
15. Margorejo	0	0	1	0	0
Jumlah 2010	8	20	26	19	0
2009	8	20	26	19	0
2008	8	20	26	19	0

Sumber data : Puskesmas Kecamatan Cepiring

Catatan :

TABEL : 7.2**Banyaknya Fasilitas Kesehatan
Kecamatan Cepiring****Tahun : 2010**

Desa	RSU	Puskesmas	Puskesmas Pembantu
(1)	(2)	(3)	(4)
01. Pandes	0	0	0
02. Podosari	0	0	1
03. Botomulyo	0	0	0
04. Gondang	0	0	1
05. Karangsono	0	0	0
06. Cepiring	0	1	0
07. Karangayu	0	0	0
08. Sidomulyo	0	0	1
09. Damarsari	0	0	0
10. Juwiring	0	0	0
11. Kaliayu	0	0	1
12. Kalirandugede	0	0	0
13. Korowelangkulon	0	0	1
14. Korowelanganyar	0	0	1
15. Margorejo	0	0	0
Jumlah 2010	0	1	5
2009	0	1	5
2008	0	1	5

Sumber data: Puskesmas Kecamatan Cepiring**Catatan :**

TABEL : 7.2 (lanjutan)**Banyaknya Fasilitas Kesehatan
Kecamatan Cepiring****Tahun : 2010**

Desa	Dokter Umum	Dokter Gigi	Rumah Bersalin
(1)	(5)	(6)	(7)
01. Pandes	1	0	0
02. Podosari	0	0	0
03. Botomulyo	2	1	0
04. Gondang	0	0	0
05. Karangsumo	0	0	0
06. Cepiring	0	1	0
07. Karangayu	3	0	1
08. Sidomulyo	0	0	0
09. Damarsari	1	1	0
10. Juwiring	0	0	0
11. Kaliayu	0	1	0
12. Kalirandugede	0	0	0
13. Korowelangkulon	0	0	0
14. Korowelanganyar	0	0	0
15. Margorejo	0	0	0
Jumlah 2010	7	2	1
2009	7	2	1
2008	7	2	1

Sumber data: Puskesmas Kecamatan Cepiring**Catatan :**

TABEL : 7.3**Banyaknya Sarana Air Bersih
Kecamatan Cepiring****Tahun : 2010**

Desa	Sumur	SPT	Sumur	Pelangan
	Artetis		Gali	PAM
(1)	(2)	(3)	(4)	(5)
01. Pandes	0	1	609	0
02. Podosari	0	2	509	137
03. Botomulyo	0	2	676	251
04. Gondang	0	2	325	130
05. Karangsono	0	2	770	206
06. Cepiring	0	31	1.240	638
07. Karangayu	0	17	1.009	441
08. Sidomulyo	0	1	979	277
09. Damarsari	0	1	569	61
10. Juwiring	0	2	548	30
11. Kaliayu	0	2	686	32
12. Kalirandugede	0	2	590	0
13. Korowelangkulon	0	3	832	0
14. Korowelanganyar	0	3	739	0
15. Margorejo	0	6	274	0
Jumlah 2010	0	77	10.355	2.203
2009	0	77	10.355	1.517
2008	0	77	10.355	1.517

Sumber data : Puskesmas Kecamatan Cepiring**Catatan :**

TABEL : 7.4**Banyaknya Jamban Umum, Inpres Dan Swadaya
Kecamatan Cepiring****Tahun : 2010**

Desa	Umum	Inpres	Swadaya
(1)	(2)	(3)	(4)
01. Pandes	0	0	0
02. Podosari	2	0	0
03. Botomulyo	0	0	1
04. Gondang	0	0	1
05. Karangsuno	0	0	2
06. Cepiring	0	0	1
07. Karangayu	0	0	0
08. Sidomulyo	0	0	0
09. Damarsari	0	0	0
10. Juwiring	0	0	0
11. Kaliayu	0	0	0
12. Kalirandugede	0	0	0
13. Korowelangkulon	0	0	0
14. Korowelanganyar	2	0	0
15. Margorejo	0	0	0
Jumlah 2010	4	0	5
2009	4	0	5
2008	4	0	5

Sumber data : Puskesmas Kecamatan Cepiring**Catatan :**

TABEL : 8.1

**Banyaknya Penderita Cacat
Kecamatan Cepiring**

Tahun : 2010

Desa	Jenis Penderita Cacat					Jumlah
	Tuna netra	Tubuh	Men - tal	Psi kotik	Bisu Tuli	
(1)	(2)	(3)	(4)	(5)	(7)	(8)
01. Pandes	5	11	3	2	9	30
02. Podosari	3	2	0	0	0	5
03. Botomulyo	1	1	3	7	9	21
04. Gondang	2	6	6	0	0	14
05. Karangsuno	2	4	5	1	0	12
06. Cepiring	3	4	6	6	4	23
07. Karangayu	0	0	3	4	4	11
08. Sidomulyo	5	11	2	3	2	23
09. Damarsari	3	1	2	2	0	8
10. Juwiring	6	5	6	7	0	24
11. Kaliayu	4	3	1	4	2	14
12. Kalirandugede	0	2	1	4	1	8
13. Korowelangkulon	0	3	0	1	0	4
14. Korowelanganyar	3	5	0	7	1	16
15. Margorejo	2	1	1	0	0	4
Jumlah 2010	39	59	39	48	32	217
2009	39	59	39	48	32	217
2008	39	59	39	48	32	217

Sumber data : Kantor Kecamatan Cepiring

TABEL : 8.2

**Banyaknya Anak Terlantar, Anak Nakal,
Anak Jalanan, WTS Dan Waria
Kecamatan Cepiring
Tahun : 2010**

Kelurahan	Anak			WTS	Waria
	Terlantar	Nakal	Jalanan		
(1)	(2)	(3)	(4)	(5)	(6)
01. Pandes	0	2	0	0	0
02. Podosari	0	0	0	0	0
03. Botomulyo	4	0	0	0	0
04. Gondang	0	1	0	0	0
05. Karangsono	0	0	0	0	0
06. Cepiring	2	6	0	0	0
07. Karangayu	0	0	0	0	0
08. Sidomulyo	2	3	0	0	0
09. Damarsari	5	1	0	0	0
10. Juwiring	24	2	0	0	0
11. Kaliayu	0	0	0	0	0
12. Kalirandugede	15	2	0	0	0
13. Korowelangkulon	20	3	0	0	0
14. Korowelanganyar	5	2	0	0	0
15. Margorejo	8	2	0	0	0
Jumlah	85	24	0	0	0

Sumber data : Statistik Kecamatan Cepiring

Catatan :

BAB III
**.....PERTANIAN,
PETERNAKAN, DAN
PERKEBUNAN**

Kecamatan Dalam Angka

2010

TABEL : 9.1**Luas Panen Dan Produksi Padi Sawah Dan Gogo
Kecamatan Cepiring****Tahun : 2010**

Desa	Padi Sawah		Padi Gogo	
	Luas	Produksi	Luas	Produksi
	(Ha)	(Ton)	(Ha)	(Ton)
(1)	(2)	(3)	(4)	(5)
01. Pandes	74.00	408.80	0.00	0.00
02. Podosari	183.00	1.134.60	0.00	0.00
03. Botomulyo	192.00	1.152.00	0.00	0.00
04. Gondang	78.00	483.60	0.00	0.00
05. Karangsumo	142.00	866.20	0.00	0.00
06. Cepiring	70.00	413.00	0.00	0.00
07. Karangayu	260.00	1.612.00	0.00	0.00
08. Sidomulyo	178.00	1.139.00	0.00	0.00
09. Damarsari	239.00	1.553.50	0.00	0.00
10. Juwiring	183.00	1.207.80	0.00	0.00
11. Kaliayu	182.00	1.128.40	0.00	0.00
12. Kalirandugede	113.00	666.90	0.00	0.00
13. Korowelangkulon	145.00	908.80	0.00	0.00
14. Korowelanganyar	238.00	1.323.20	0.00	0.00
15. Margorejo	127.00	901.20	0.00	0.00
Jumlah 2010	2,404.00	15,099.20	0.00	0.00
2009	2,596.00	16,341.20	0.00	0.00
2008	2,236.00	12,810.40	0.00	0.00

**Sumber data : Petugas Statistik Pertanian Kecamatan Cepiring
Catatan :**

TABEL : 9.2**Luas Panen Dan Produksi Padi Dan Jagung
Kecamatan Cepiring****Tahun : 2010**

Desa	Padi		Jagung	
	Luas	Produksi	Luas	Produksi
	(Ha)	(Ton)	(Ha)	(Ton)
(1)	(2)	(3)	(4)	(5)
01. Pandes	74.00	408.80	50.00	360.00
02. Podosari	183.00	1,134.60	0.00	0.00
03. Botomulyo	192.00	1,152.00	40.00	264.00
04. Gondang	78.00	483.60	40.00	292.00
05. Karangsono	142.00	866.20	0.00	0.00
06. Cepiring	70.00	413.00	0.00	0.00
07. Karangayu	260.00	1,612.00	0.00	0.00
08. Sidomulyo	178.00	1,139.00	0.00	0.00
09. Damarsari	239.00	1,553.50	0.00	0.00
10. Juwiring	183.00	1,207.80	40.00	260.00
11. Kaliayu	182.00	1,128.40	30.00	189.00
12. Kalirandugede	113.00	666.90	30.00	198.00
13. Korowelangkulon	145.00	908.80	20.00	130.00
14. Korowelanganyar	238.00	1,323.20	0.00	0.00
15. Margorejo	127.00	901.20	20.00	132.00
Jumlah 2010	2,404.00	15,099.20	270.00	1,825.00
2009	2,596.00	16,341.20	184.00	1,212.00
2008	2,236.00	12,810.40	200.00	1,314.00

Sumber data : Petugas Statistik Pertanian Kecamatan Cepiring**Catatan :**

TABEL : 9.2 (Lanjutan)**Luas Panen Dan Produksi Kacang Tanah Dan Kedelai
Kecamatan Cepiring****Tahun : 2010**

Desa	Kacang Tanah		Kedelai	
	Luas	Produksi	Luas	Produksi
	(Ha)	(Ton)	(Ha)	(Ton)
(1)	(2)	(3)	(4)	(5)
01. Pandes	0.00	0.00	0.00	0.00
02. Podosari	0.00	0.00	0.00	0.00
03. Botomulyo	0.00	0.00	10.00	12.50
04. Gondang	0.00	0.00	0.00	0.00
05. Karangsono	0.00	0.00	0.00	0.00
06. Cepiring	0.00	0.00	0.00	0.00
07. Karangayu	0.00	0.00	0.00	0.00
08. Sidomulyo	0.00	0.00	0.00	0.00
09. Damarsari	0.00	0.00	0.00	0.00
10. Juwiring	0.00	0.00	10.00	13.70
11. Kaliayu	0.00	0.00	0.00	0.00
12. Kalirandugede	0.00	0.00	10.00	12.60
13. Korowelangkulon	0.00	0.80	0.00	0.00
14. Korowelanganyar	0.00	0.00	0.00	0.00
15. Margorejo	0.00	0.00	0.00	0.00
Jumlah 2010	0.00	0.00	30.00	38.80
2009	0.00	0.00	70.00	87.00
2008	0.00	0.0	70.00	87.00

Sumber data : Petugas Statistik Pertanian Kecamatan Cepiring**Catatan :**

TABEL : 9.3**Produksi Tanaman Perdagangan
Kecamatan Cepiring****Tahun : 2001 - 2010**

Tahun	Kelapa	Tembakau	Kapok
	(Butir)	(Kw)	(Kw)
(1)	(2)	(3)	(4)
2004	1,120,500	1,750.00	3
2005	359,900	877.50	3
2006	907,200	1,350.00	3
2007	611,455	1,350.00	18
2008	625,300	1,440.00	16
2009	625,300	1,440.00	16
2010	626,240	632,637	19

**Sumber data : Petugas Perkebunan
Kecamatan Cepiring****Catatan :**

TABEL : 9.4

**Produksi Ikan
Kecamatan Cepiring
Tahun : 2010**

Bulan	Produksi			
	Bandeng (Ton)	Udang (Ton)	Lele (Ton)	Rucah (Ton)
(1)	(2)	(3)	(4)	(5)
01. Januari	18.60	1.40	2.75	0.93
02. Pebruari	26.90	1.81	0.78	0.62
03. Maret	11.85	1.35	1.54	0.90
04. April	14.06	1.17	4.75	1.17
05. Mei	7.25	0.76	2.06	0.82
06. Juni	1.83	0.83	1.23	0.75
07. Juli	14.52	0.89	2.75	0.75
08. Agustus	16.52	1.27	1.21	0.32
09. September	11.85	1.35	1.06	0.46
10. Oktober	11.70	0.94	3.75	0.95
11. Nopember	18.20	1.54	3.25	0.56
12. Desember	10.50	1,375	3.54	0.50
Jumlah 2010	163.73	14.69	28.67	8.34
2009	133.75	18.64	24.53	8.00
2008	132.41	24.16	27.48	11.75

**Sumber data : Petugas Dinas Peternakan, Kelautan
Dan Perikann Kecamatan Cepiring
Catatan :**

TABEL : 9.5

**Banyaknya Unggas
Kecamatan Cepiring
Tahun : 2010**

Desa	Ayam Kampung	Ayam Ras		Bebek/ Itik
		Petelor	Pedaging	
(1)	(2)	(3)	(4)	(5)
01. Pandes	3,670	0	0	654
02. Podosari	1,500	0	0	89
03. Botomulyo	2,511	0	0	145
04. Gondang	2,301	0	0	1,200
05. Karangsono	803	0	0	220
06. Cepiring	4,720	0	0	114
07. Karangayu	2,211	0	0	97
08. Sidomulyo	4,071	0	0	2,010
09. Damarsari	2,170	0	0	3,500
10. Juwiring	2,110	0	0	790
11. Kaliayu	2,200	0	0	1,400
12. Kalirandugede	2,623	0	0	300
13. Korowelangkulon	2,993	0	0	1,475
14. Korowelanganyar	2,000	0	0	2,010
15. Margorejo	1,676	0	0	2,100
Jumlah 2010	36,559	0	0	16,104
2009	40,975	0	0	29,672
2008	44,505	0	0	33,683

Sumber data : Petugas Peternakan Kecamatan Cepiring

Catatan :

TABEL : 9.5 (Lanjutan)**Banyaknya Unggas
Kecamatan Cepiring****Tahun : 2010**

Desa	Itik	Burung	Angsa	Merpati
	Manila	Puyuh		
(1)	(6)	(7)	(8)	(9)
01. Pandes	486	0	4	0
02. Podosari	200	0	6	0
03. Botomulyo	112	0	14	0
04. Gondang	38	0	2	0
05. Karangsono	42	0	11	0
06. Cepiring	336	0	11	0
07. Karangayu	61	0	7	0
08. Sidomulyo	304	0	2	0
09. Damarsari	207	620	8	0
10. Juwiring	79	0	19	0
11. Kaliayu	22	0	11	0
12. Kalirandugede	78	0	9	0
13. Korowelangkulon	247	0	11	0
14. Korowelanganyar	151	0	8	0
15. Margorejo	129	0	7	0
Jumlah 2010	2,492	620	130	0
2009	1,705	500	131	0
2008	1,322	500	140	0

Sumber data : Petugas Peternakan Kecamatan Cepiring**Catatan :**

TABEL :9.6**Produksi Telur Unggas
Kecamatan Cepiring****Tahun : 2010**

Desa	Ayam Ras (Kg)	Ayam Buras (Kg)	Itik/ Bebek (Kg)	Burung Puyuh (Kg)
(1)	(2)	(3)	(4)	(5)
01. Pandes	0	1,638	821	0
02. Podosari	0	937	283	0
03. Botomulyo	0	1,825	1,139	0
04. Gondang	0	2,029	32,181	0
05. Karangsono	0	1,371	1,019	0
06. Cepiring	0	3,791	429	0
07. Karangayu	0	2,431	1,207	0
08. Sidomulyo	0	1,433	12,797	0
09. Damarsari	0	2,196	2,196	5,870
10. Juwiring	0	1,639	3,115	0
11. Kaliayu	0	1,771	3,803	0
12. Kalirandugede	0	1,905	1,715	0
13. Korowelangkulon	0	1,563	4,911	0
14. Korowelanganyar	0	2,150	1,247	0
15. Margorejo	0	1,127	24,873	0
Jumlah 2010	0	27,806	91,726	5,870
2009	0	30,628	138,375	5,340
2008	0	31,716	157,834	5,340

**Sumber data : Petugas Peternakan Kecamatan Cepiring
Catatan :**

TABEL : 9.7.**Banyaknya Ternak
Kecamatan Cepiring****Tahun : 2010**

Desa	Sapi	Sapi	Kerbau	Kuda
	Potong	Perah		
	(Ekor)	(Ekor)		
(1)	(2)	(3)	(4)	(5)
01. Pandes	1	0	7	0
02. Podosari	12	0	4	2
03. Botomulyo	15	0	2	2
04. Gondang	7	0	3	0
05. Karangsono	4	0	5	4
06. Cepiring	6	0	0	1
07. Karangayu	5	0	0	4
08. Sidomulyo	3	0	5	0
09. Damarsari	5	0	4	4
10. Juwiring	3	0	2	6
11. Kaliayu	3	0	4	3
12. Kalirandugede	9	0	4	2
13. Korowelangkulon	3	0	5	4
14. Korowelanganyar	4	0	10	1
15. Margorejo	7	0	21	1
Jumlah 2010	87	0	76	34
2009	82	0	75	40
2008	76	0	70	58

**Sumber data : Petugas Peternakan Kecamatan Cepiring
Catatan :**

TABEL : 9.7 (Lanjutan)**Banyaknya Ternak
Kecamatan Cepiring****Tahun : 2010**

Desa	Kambing	Domba	Kijang
(1)	(6)	(7)	(8)
01. Pandes	121	059	0
02. Podosari	50	227	0
03. Botomulyo	114	207	0
04. Gondang	150	201	0
05. Karangsono	121	109	0
06. Cepiring	203	167	0
07. Karangayu	134	107	0
08. Sidomulyo	121	79	0
09. Damarsari	210	87	0
10. Juwiring	129	87	0
11. Kaliayu	175	75	0
12. Kalirandugede	173	83	0
13. Korowelangkulon	130	51	0
14. Korowelanganyar	100	69	0
15. Margorejo	150	91	0
Jumlah 2010	2,081	1,699	0
2009	2,248	1,741	0
2008	2,405	1,693	0

Sumber data : Petugas Peternakan Kecamatan Cepiring
Catatan :

TABEL : 9.8**Banyaknya Pemilik Tambak
Kecamatan Cepiring****Tahun : 2010**

Kelurahan	Luas	Pemilik
	(Ha)	(Orang)
(1)	(2)	(3)
01. Pandes	0	0
02. Podosari	0	0
03. Botomulyo	0	0
04. Gondang	0	0
05. Karangsono	0	0
06. Cepiring	0	0
07. Karangayu	0	0
08. Sidomulyo	23,91	13
09. Damarsari	28.10	17
10. Juwiring	38.00	20
11. Kaliayu	25.06	12
12. Kalirandugede	0	0
13. Korowelangkulon	20.58	7
14. Korowelanganyar	20.48	11
15. Margorejo	23.50	9
Jumlah 2010	246.72	89
2009	174,96	86
2008	174,96	86

Sumber data : Petugas Peternakan Kecamatan Cepiring

BAB IV
.....PERHUBUNGAN
DAN KOMUNIKASI

Kecamatan Dalam Angka

2010

TABEL : 10.1

**Banyaknya Sarana Angkutan Darat
Kendaraan Bermotor
Kecamatan Cepiring**

Tahun : 2010

Desa	Mobil			Mobil	Sepeda
	Penum- pang Umum	Bus	Truk	Pribadi / Dinas	Motor
(1)	(2)	(3)	(4)	(5)	(6)
01. Pandes	0	0	1	17	325
02. Podosari	8	0	11	17	218
03. Botomulyo	9	2	27	23	445
04. Gondang	0	3	2	36	472
05. Karangsumo	0	0	6	10	246
06. Cepiring	5	0	7	180	1.422
07. Karangayu	0	0	3	39	371
08. Sidomulyo	0	0	0	31	615
09. Damarsari	0	6	4	15	472
10. Juwiring	0	0	0	24	373
11. Kaliayu	17	0	3	18	199
12. Kalirandugede	3	0	0	5	156
13. Korowelangkulon	7	0	0	14	104
14. Korowelanganyar	4	0	0	26	809
15. Margorejo	0	0	0	15	176
Jumlah 2010	53	18	64	470	6.403
2009	34	16	56	436	5.403
2008	71	11	57	354	3.723

Sumber data : Statistik Kecamatan Cepiring

Catatan :

TABEL : 10.2

**Banyaknya Sarana Angkutan Darat
Kendaraan Tidak Bermotor
Kecamatan Cepiring**

Tahun : 2010

Desa	Dokar	Gerobag		Becak	Sepeda
		Dorong	Hewan		
(1)	(2)	(3)	(4)	(5)	(6)
01. Pandes	0	0	0	9	225
02 .Podosari	2	11	0	2	489
03. Botomulyo	2	23	2	6	327
04. Gondang	0	17	0	8	323
05. Karangsuno	0	0	0	6	158
06. Cepiring	1	4	1	29	1.231
07. Karangayu	1	0	0	50	238
08. Sidomulyo	0	0	0	11	471
09. Damarsari	3	5	0	37	135
10. Juwiring	6	15	0	17	465
11. Kaliayu	3	0	0	11	413
12. Kalirandugede	2	0	0	10	323
13. Korowelangkulon	4	4	0	14	103
14. Korowelanganyar	0	4	0	4	150
15. Margorejo	1	4	0	1	200
Jumlah 2010	25	92	3	215	5.251
2009	26	71	3	199	5.081
2008	27	72	0	257	4,773

Sumber data : Statistik Kecamatan Cepiring

Catatan :

TABEL : 10.3**Jenis Permukaan, Kondisi Dan Kelas Jalan
Kecamatan Cepiring****Tahun : 2010**

Keadaan	Panjang Jalan		
	2008	2009	2010
	(Km)	(Km)	(Km)
(1)	(2)	(3)	(4)
I. Jenis Permukaan			
a. Aspal	38.80	38.80	38.80
b. Kerikil	16.60	17.80	17.80
c. Tanah	13.48	14.68	14.68
d. Lainnya	44.80	45.30	45.30
Jumlah	113.68	116.58	116.58
II. Kondisi Jalan			
a. Baik	73.60	72.40	72.40
b. Sedang	30.08	30.08	30.08
c. Rusak	10.00	9.78	9.78
d. Rusak Berat	0.00	4.32	4.32
Jumlah	113.68	116.58	116.58
III. Kelas Jalan			
a. Kelas I	3.00	3.00	3.00
b. Kelas II	8.40	8.40	8.40
c. Kelas III	0.00	0.00	0.00
d. Kelas IIIA	26.05	26.05	26.05
e. Kelas IV	1.35	1.35	1.35
f. Kelas V	0.00	0.00	0.00
g. Lainnya	74.88	77.78	77.78
Jumlah	113.68	116.58	116.58

Sumber data : Kantor Kecamatan Cepiring**Catatan :**

TABEL : 10.4.**Banyaknya Jembatan Desa
Kecamatan Cepiring****Tahun : 2010**

Desa	Jembatan			
	Besi	Beton	Kayu	Bambu
(1)	(2)	(3)	(4)	(5)
01. Pandes	0	7	3	0
02. Podosari	0	5	0	2
03. Botomulyo	0	5	0	0
04. Gondang	0	9	0	0
05. Karangsumo	0	16	2	2
06. Cepiring	1	10	10	1
07. Karangayu	0	8	8	0
08. Sidomulyo	0	7	0	0
09. Damarsari	0	4	1	0
10. Juwiring	0	9	0	0
11. Kaliayu	0	17	0	0
12. Kalirandugede	0	4	0	1
13. Korowelangkulon	0	7	0	0
14. Korowelanganyar	0	3	1	0
15. Margorejo	0	10	0	0
Jumlah 2010	1	121	25	6
2009	1	121	25	6
2008	1	121	25	6

Sumber data : Kantor Kecamatan Cepiring**Catatan :**

BAB V
.....LAIN~LAIN

<https://kendalkab.bps.go.id>

Kecamatan Dalam Angka

2010

TABEL : 11.1.**Banyaknya Televisi, Radio, Listrik PLN, Dan Telephon
Kecamatan Cepiring****Tahun : 2010**

Desa	TV	Radio	Listrik PLN	Telepon
(1)	(2)	(3)	(4)	(5)
01. Pandes	400	10	496	14
02. Podosari	494	309	598	2
03. Botomulyo	816	416	570	9
04. Gondang	453	171	342	0
05. Karangsono	288	47	186	0
06. Cepiring	1.658	348	583	18
07. Karangayu	718	387	214	18
08. Sidomulyo	570	103	412	21
09. Damarsari	284	75	1,693	36
10. Juwiring	524	107	502	29
11. Kaliayu	308	110	1,108	42
12. Kalirandu	482	70	817	23
13. Korowelangkulon	168	45	689	24
14. Korowelanganyar	585	116	918	38
15. Margorejo	309	47	312	94
Jumlah 2010	8,057	2,361	11,734	502
2009	7,797	2,365	10,828	416
2008	6,797	2,634	10,828	416

Sumber data : Statistik Kecamatan Cepiring**Catatan :**

TABEL : 12.1.**Banyaknya Lapangan Olah Raga
Kecamatan Cepiring****Tahun : 2010**

Desa	Sepak	Volly	Bulu	Tennis
	Bola		Tangkis	
(1)	(2)	(3)	(4)	(5)
01. Pandes	0	1	1	0
02. Podosari	0	1	1	0
03. Botomulyo	1	1	1	0
04. Gondang	0	1	2	0
05. Karangsono	0	0	2	0
06. Cepiring	2	3	7	2
07. Karangayu	1	2	6	0
08. Sidomulyo	0	3	1	0
09. Damarsari	0	0	0	0
10. Juwiring	0	0	2	0
11. Kaliayu	0	0	0	0
12. Kalirandugede	1	1	1	0
13. Korowelangkulon	1	0	4	0
14. Korowelanganyar	0	2	2	0
15. Margorejo	0	1	1	0
Jumlah 2010	6	16	31	2
2009	6	16	31	1
2008	6	16	31	1

Sumber data : Kantor Kecamatan Cepiring**Catatan :**

TABEL : 13.1**Banyaknya Surat Pemberitahuan Pajak Terdaftar
Kecamatan Cepiring****Tahun : 2010**

Desa	Banyaknya Surat Pemberitahuan Pajak Terdaftar
(1)	(2)
01. Pandes	1,019
02. Podosari	900
03. Botomulyo	1,863
04. Gondang	1,195
05. Karangsono	886
06. Cepiring	2,560
07. Karangayu	1,828
08. Sidomulyo	2,115
09. Damarsari	1,078
10. Juwiring	1,976
11. Kaliayu	1,330
12. Kalirandugede	1,244
13. Korowelangkulon	1,155
14. Korowelanganyar	1,621
15. Margorejo	847
Jumlah 2010	21,617
2009	21,483
2008	21,324

Sumber data : Kantor Kecamatan Cepiring**Catatan :**

TABEL : 13.2**Pemasukan Pajak Bumi Dan Bangunan
Kecamatan Cepiring****Tahun : 2010**

Desa	Target	Pemasukan PBB	Persentase PBB
	(Rp)	(Rp)	(%)
(1)	(2)	(3)	(4)
01. Pandes	39,775,846	23,986,655	60
02. Podosari	35,328,162	35,328,162	100
03. Botomulyo	77,972,616	43,442,400	56
04. Gondang	67,282,829	63,220,629	94
05. Karangsono	37,153,680	37,153,680	100
06. Cepiring	331,255,382	185,758,580	56
07. Karangayu	100,805,592	40,580,186	40
08. Sidomulyo	46,677,210	28,423,616	61
09. Damarsari	31,938,846	31,938,846	100
10. Juwiring	44,777,949	41,131,600	92
11. Kaliayu	33,664,119	33,664,119	100
12. Kalirandugede	41,270,137	41,270,137	100
13. Korowelangkulon	39,598,724	31,145,649	79
14. Korowelanganyar	50,978,033	35,932,186	70
15. Margorejo	33,886,525	28,409,053	84
Jumlah 2010	1,012,365,650	701,385,498	69
2009	849,794,336	489,325,138	58
2008	588,974,784	588,974,784	100

Sumber data : Statistik Kecamatan Cepiring**Catatan :**