




**KECAMATAN PATEBON
DALAM ANGKA
Tahun 2008
Patebon in Figure**



Disusun oleh :
**KOORDINATOR STATISTIK
KECAMATAN PATEBON**



Badan Pusat Statistik Kabupaten Kendal


KATA SAMBUTAN

Dengan memanjatkan puji syukur kehadirat Allah SWT, saya menyambut baik atas diterbitkannya buku "KECAMATAN PATEBON DALAM ANGKA TAHUN 2008" oleh Badan Pusat Statistik Kabupaten Kendal .

Buku ini merupakan satu upaya untuk memenuhi kebutuhan sumber data dan informasi dari berbagai keperluan, terutama dalam rangka menyusun perencanaan yang akurat dan komprehensif, sebab pada hakekatnya perencanaan merupakan salah satu fungsi dari manajemen yang sangat memerlukan dukungan data yang terpercaya.

Buku "KECAMATAN PATEBON DALAM ANGKA TAHUN 2008" ini juga merupakan perwujudan terjalannya kerjasama yang lebih baik dari semua pihak yang bertumpu pada prinsip kebersamaan dan keterbukaan. Oleh karena itu saya berharap agar jalinan kerjasama yang sudah mantap ini dapat lebih ditingkatkan lagi di masa mendatang.

Akhirnya saya mengucapkan terima kasih kepada Badan Pusat Statistik Kabupaten Kendal dengan harapan buku ini dapat bermanfaat bagi semua pihak.



Patebon, Mei 2009

Kecamatan Patebon

WARAS WIDODO, SH

NIP.19581110.197603.1.003

KATA PENGANTAR

Buku "KECAMATAN PATEBON DALAM ANGKA TAHUN 2008" merupakan publikasi yang diterbitkan setiap tahun, dan pada hakekatnya dalam bentuk penyajiannya sama dengan publikasi terdahulu.

Keberhasilan penerbitan buku ini tidak lepas dari peran serta dan kerjasama yang baik semua pihak .

Maka pada kesempatan ini kami sampaikan penghargaan dan ucapan terima kasih kepada:


1. Yang Terhormat Bapak Camat Patebon;
2. Yang Terhormat Kepala Dinas/Instansi lintas sektoral serta jajaran perangkat desa yang telah memberikan datanya.

Kami menyadari penyajian buku ini masih belum dapat memenuhi tuntutan semua pihak, maka dengan penuh harap adanya masukan yang positif untuk penyempurnaan dan pengembangan berikutnya.

Akhirnya semoga buku ini bermanfaat dan berguna bagi semua pihak yang memerlukannya.

Patebon, Mei 2009

KOORDINATOR STATISTIK KEC. PATEBON



CHAIRU ROZIKIN
NIP.340014649

DAFTAR ISI

	hlm
Sambutan Camat Patebon	i
Kata Pengantar	ii
Daftar isi	iii
Daftar Grafik	vii
Letak Geografis	viii
Peta Wilayah Kabupaten Kendal.....	ix
Peta Wilayah Kecamatan Patebon.....	x

BAB I PEMERINTAHAN

Tabel 1.1 Luas Wilayah Dirinci Menurut Desa	1
Tabel 1.2 Jarak Desa ke Ibukota Kecamatan	2
Tabel 1.3 Luas Wilayah Dirinci Menurut Penggunaan	3
Tabel 1.4 Luas Tanah Sawah Menurut Jenis Pengairannya.....	5
Tabel 1.5 Luas Tanah Kering Menurut Jenisnya	6
Tabel 1.6 Banyaknya Hari Hujan	8
Tabel 1.7 Banyaknya Curah Hujan	9
Tabel 2.1 Banyaknya Dusun/Dukuh,Rukun Warga, dan Rukun Tetangga	10
Tabel 2.2 Banyaknya Balai Desa Dan Kantor Desa	11
Tabel 2.3 Banyaknya Perangkat Desa.....	12

BAB II SOSIAL KEPENDUDUKAN

Tabel 3.1 Banyaknya Rumah Tangga dan Bangunan Tempat Tinggal	13
Tabel 3.2 Kepadatan Rumah Tangga	14

Tabel 3.3	Banyaknya Keluarga Menurut Tahapan.....	15
Tabel 3.4	Banyaknya Tempat Tinggal Penduduk	16
Tabel 3.5	Banyaknya Penduduk Dirinci Menurut Jenis Kelamin ..	17
Tabel 3.6	Kepadatan Penduduk Dirinci Per Desa	18
Tabel 3.7	Sex Ratio Penduduk Laki-laki Terhadap Perempuan	19
Tabel 3.8	Perkembangan Penduduk Per Tahun	20
Tabel 3.9	Banyaknya Penduduk Menurut Kelompok Umur dan Jenis Kelamin	21
Tabel 3.10	Banyaknya Penduduk Umur 5-6, 7-12, 13-15.....	23
Tabel 3.11	Banyaknya Mutasi Penduduk	24
Tabel 3.12	Banyaknya Penduduk Dirinci Menurut Pendidikan	25
Tabel 3.13	Banyaknya Penduduk Dirinci Menurut Mata Pencapaian	27
Tabel 4.1	Banyaknya PUS Akseptor KB Aktif	30
Tabel 5.1	Banyaknya Pemeluk Agama	32
Tabel 5.2	Banyaknya Tempat Ibadah	33
Tabel 5.3	Banyaknya Peserta Calon Haji	34
Tabel 5.4	Banyaknya Ulama, Mubaligh, dan Khotib.....	35
Tabel 5.5	Banyaknya Nikah, Talak, Cerai dan Dan Rujuk	36
Tabel 6.1	Banyaknya Sekolah TK, Murid, dan Guru	37
Tabel 6.2	Banyaknya Sekolah Dasar Negeri, Murid,dan Guru	38
Tabel 6.3	Banyaknya Madrasah Ibtida`iyah, Murid, dan Guru	39
Tabel 6.4	Banyaknya Sekolah Lanjutan Pertama Negeri, Murid, dan Guru	40
Tabel 6.5	Banyaknya Sekolah Lanjutan Pertama Swasta, Murid, dan Guru	41
Tabel 6.6	Banyaknya Madrasah Tsanawiyah, Murid, dan Guru ...	42
Tabel 6.7	Banyaknya Sekolah Lanjutan Atas Negeri, Murid, dan Guru	43
Tabel 6.8	Banyaknya Sekolah Lanjutan Atas Swasta, Murid, dan Guru	44

Tabel 7.1	Banyaknya Dokter, Tenaga Medis, Bidan, Dukun Bayi, dan Juru Sunat.....	45
Tabel 7.2	Banyaknya Fasilitas Kesehatan	46
Tabel 7.3	Banyaknya Sarana Air Bersih	48
Tabel 7.4	Banyaknya Jamban Umum, Inpres, dan Swadaya	49
Tabel 8.1	Banyaknya Penderita Cacat	50

BAB III PERTANIAN, PETERNAKAN, PERKEBUNAN DAN PERIKANAN

Tabel 9.1	Luas Panen dan Produksi Padi Sawah dan Gogo	51
Tabel 9.2	Luas Panen dan Produksi Padi Dan Jagung	52
Tabel 9.3	Banyaknya Unggas	53
Tabel 9.4	Banyaknya Telur Unggas	55
Tabel 9.5	Banyaknya Ternak	56
Tabel 9.6	Produksi Tanaman Perdagangan	58
Tabel 9.7	Banyaknya Pemilik Tambak	59
Tabel 9.8	Produksi Ikan	60

BAB IV PERHUBUNGAN DAN KOMUNIKASI

Tabel 10.1	Banyaknya Sarana Angkutan Darat Kendaraan Bermotor	61
Tabel 10.2	Banyaknya Sarana Angkutan Darat Kendaraan Tidak Bermotor	62
Tabel 11.1	Banyaknya Televisi , Radio , Listrik PLN, Dan Telephon	63
Tabel 11.2	Jenis Permukaan, Kondisi Dan Kelas Jalan	64
Tabel 11.3	Banyaknya Jembatan Desa	65

BAB V LAIN – LAIN

Tabel 12.1	Banyaknya Lapangan Olah Raga	66
Tabel 13.1	Banyaknya Surat Pemberitahuan Pajak Terdaftar.....	67
Tabel 13.2	Pemasukan Pajak Bumi dan Bangunan.....	70

<https://kendalkab.bps.go.id>

DAFTAR GRAFIK

Grafik 1. Luas Wilayah Dirinci Menurut Penggunaan	4
Grafik 2. Banyaknya Penduduk Menurut Kelompok Umur dan Jenis Kelamin	22

<https://kendalkab.bps.go.id>

LETAK GEOGRAFIS

1. Kecamatan Patebon terletak dalam:

Wilayah Pembantu Bupati	: Kendal
Kabupaten	: Kendal
Propinsi	: Jawa Tengah

2. Batas-batas wilayah:

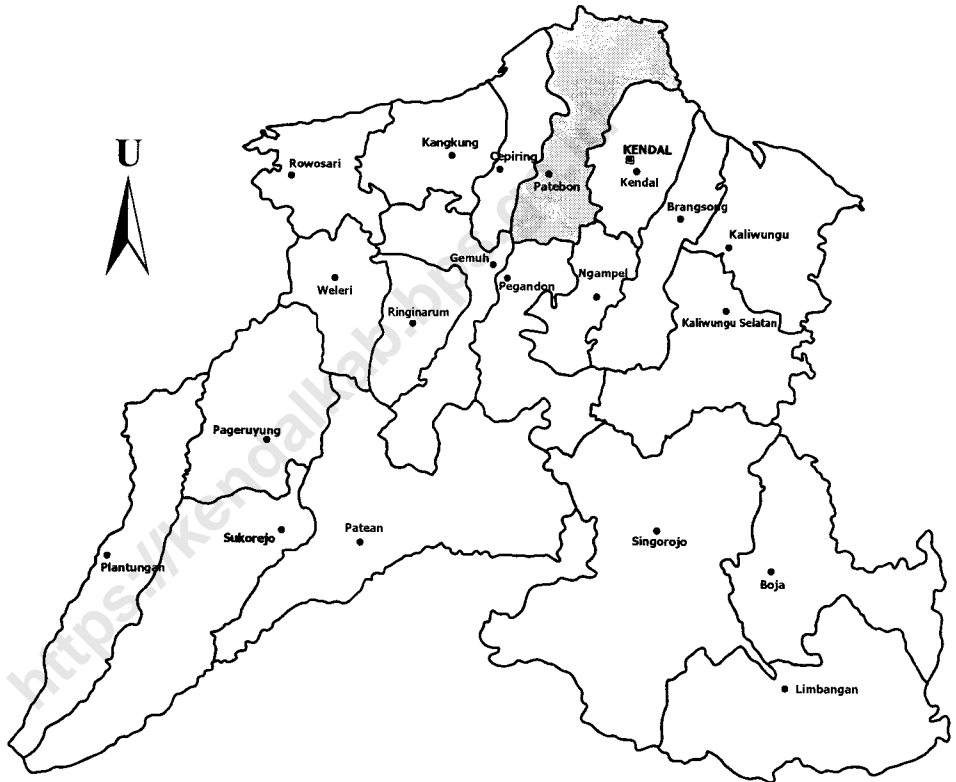
Sebelah utara	: Laut Jawa
Sebelah selatan	: Kecamatan Pegandon
Sebelah barat	: Kecamatan Cepiring
Sebelah timur	: Kecamatan Kota Kendal

3. Jarak dari Ibukota Patebon ke beberapa kota:

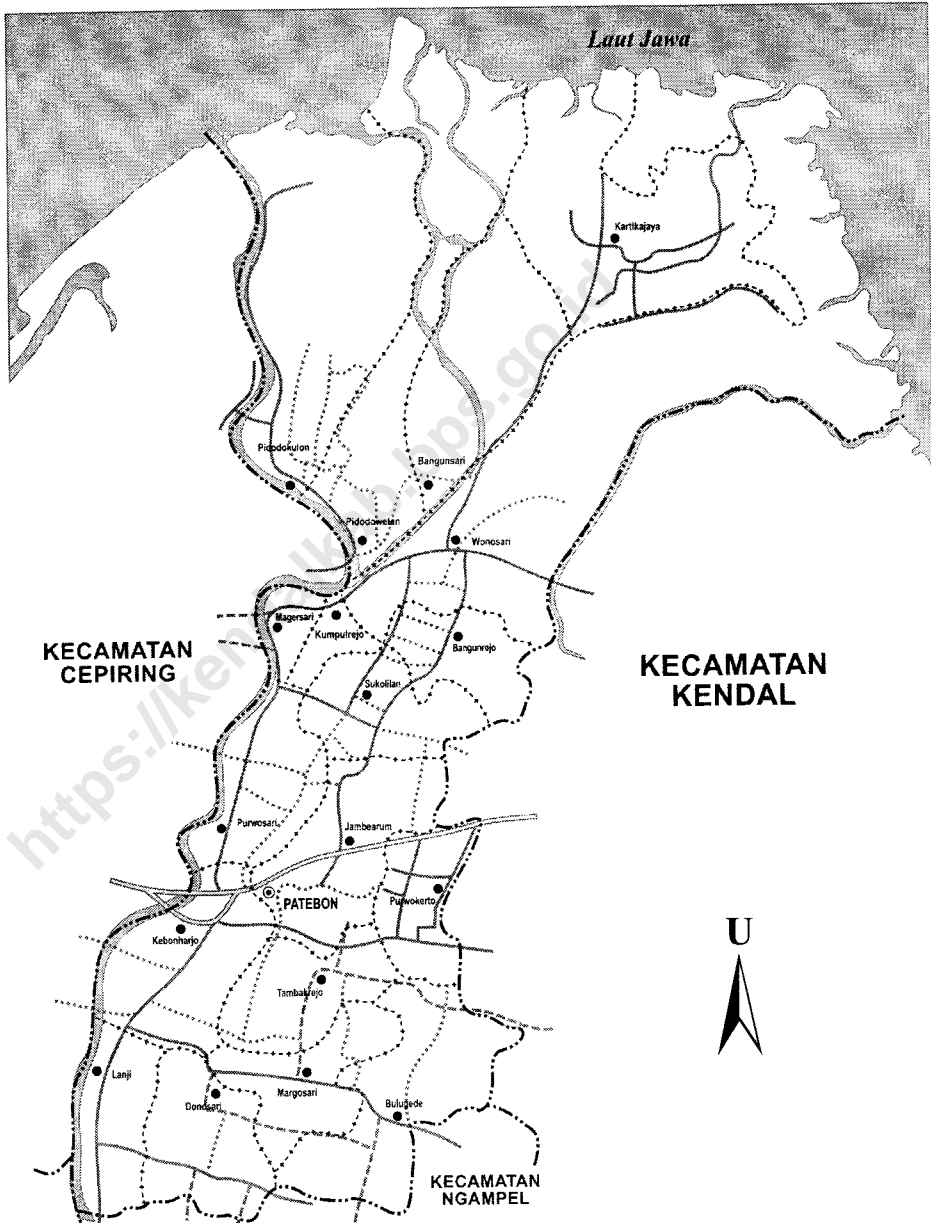
Kota Propinsi Jawa Tengah	: 34 Km
Kota Kabupaten Kendal	: 5 Km
Kota Kecamatan Cepiring	: 1 Km
Kota Kecamatan Pegandon	: 4 Km

4. Ketinggian tanah: \pm 5 meter dpl

KABUPATEN KENDAL



KECAMATAN PATEBON



TABEL : 1.1.

**Luas Wilayah Kecamatan Patebon
Dirinci Menurut Desa
Tahun : 2008**

Desa	Luas	Persentase
(1)	(Km-2) (2)	(%) (3)
01. Lanji	1.43	3.23
02. Donosari	1.52	3.44
03. Margosari	1.29	2.92
04. Bulugede	2.26	5.09
05. Tambakrejo	1.86	4.20
06. Kebonharjo	2.14	4.83
07. Purwosari	0.98	2.21
08. Jambearum	1.98	4.46
09. Purwokerto	1.27	2.86
10. Sukolilan	1.21	2.73
11. Bangunrejo	1.09	2.47
12. Kumpulrejo	1.19	2.68
13. Magersari	0.30	0.67
14. Wonosari	8.05	18.16
15. Kartikajaya	3.32	7.49
16. Bangunsari	2.54	5.74
17. Pidodo Wetan	6.66	15.03
18. Pidodo Kulon	5.22	11.78
Jumlah	44.30	100.00

BPS Kabupaten Kendal

Sumber data : Kantor Kecamatan Patebon

Catatan :

TABEL : 1.2

**Jarak Desa Ke Ibukota Kecamatan
Kecamatan Patebon
Tahun : 2008**

Desa	Jarak
(1)	(Km) (2)
01. Lanji	3.70
02. Donosari	3.30
03. Margosari	2.80
04. Bulugede	3.80
05. Tambakrejo	3.60
06. Kebonharjo	1.10
07. Purwosari	2.40
08. Jambearum	0.00
09. Purwokerto	1.00
10. Sukolilan	1.00
11. Bangunrejo	2.10
12. Kumpulrejo	3.20
13. Magersari	4.10
14. Wonosari	4.00
15. Kartikajaya	9.00
16. Bangunsari	8.60
17. Pidodo Wetan	8.80
18. Pidodo Kulon	9.20

Sumber data : Kantor Kecamatan Patebon
Catatan :

BPS Kabupaten Kendal

TABEL : 1.3

**Luas Wilayah Kecamatan Patebon
Dirinci Menurut Penggunaan
Tahun : 2008**

Jenis Penggunaan	Luas	Persentase
	(Km-2)	(%)
(1)	(2)	(3)
01. Tanah Sawah	14.11	31.85
02. Tanah Pekarangan	11.00	24.82
03. Tanah Tegalan	8.30	18.74
04. Tambak dan Kolam	7.01	15.82
05. Hutan	0.00	0.00
06. Perkebunan	0.00	0.00
07. Lain-lain	3.89	8.77
JUMLAH	44.30	100.00

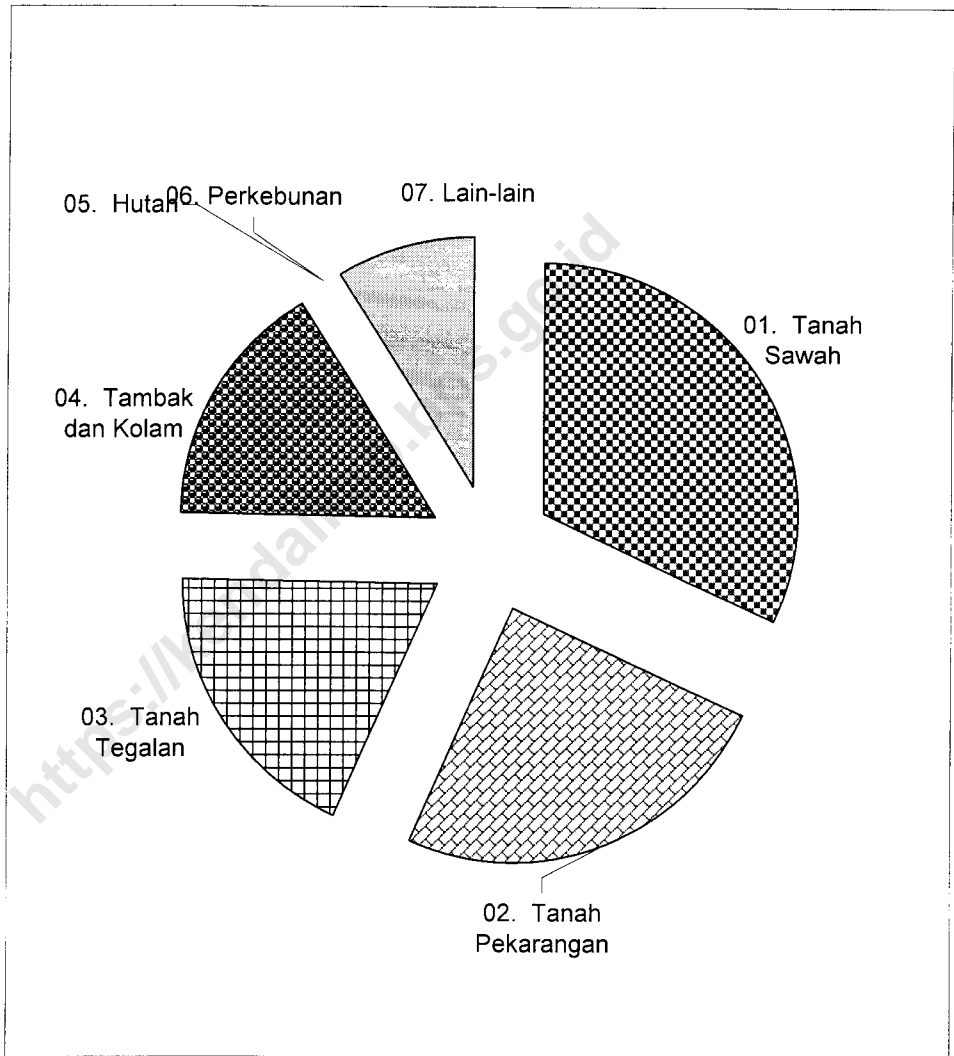
BPS Kabupaten Kendal

Sumber data : Statistik Kecamatan Patebon

Catatan : Hasil koordinasi bersama Petugas Statistik, Pertanian, Pengairan dan Perikanan.

GRAFIK : 1

**Luas Wilayah Kecamatan Patebon
Dirinci Menurut Penggunaan
Tahun : 2008**



BPS Kabupaten Kendal

Sumber data : Statistik Kecamatan Patebon

Catatan :

TABEL : 1.4
Luas Tanah Sawah Menurut Jenis Pengairannya
Kecamatan Patebon
Tahun : 2008

Desa	Tehnis	Setengah Tehnis	Non Tehnis	Tadah Hujan Diusahakar	Jumlah
(1)	(Ha) (2)	(Ha) (3)	(Ha) (4)	(Ha) (5)	(Ha) (6)
01. Lanji	77.00	0.00	0.00	0.00	77.00
02. Donosari	106.00	0.00	0.00	0.00	106.00
03. Margosari	81.00	0.00	0.00	0.00	81.00
04. Bulugede	142.38	6.90	0.00	0.00	149.28
05. Tambakrejo	108.00	0.00	0.00	0.00	108.00
06. Kebonharjo	66.00	0.00	0.00	0.00	66.00
07. Purwosari	48.00	0.00	0.00	0.00	48.00
08. Jambearum	118.00	0.00	0.00	0.00	118.00
09. Purwokerto	18.00	0.00	0.00	0.00	18.00
10. Sukolilan	80.98	0.00	0.00	0.00	80.98
11. Bangunrejo	81.54	0.00	0.00	0.00	81.54
12. Kumpulrejo	58.00	0.00	0.00	0.00	58.00
13. Magersari	2.30	0.00	0.00	0.00	2.30
14. Wonosari	106.00	69.00	0.00	0.00	175.00
15. Kartikajaya	0.00	0.00	0.00	0.00	0.00
16. Bangunsari	0.00	0.00	0.00	0.00	0.00
17. Pidodo Wetan	125.00	0.00	0.00	0.00	125.00
18. Pidodo Kulon	117.00	0.00	0.00	0.00	117.00
Jumlah 2008	1,335.20	75.90	0.00	0.00	1,411.10
2007	1,335.20	75.90	0.00	0.00	1,411.10
2006	1,335.20	75.90	0.00	0.00	1,411.10

BPS Kabupaten Kendal

Sumber data : Monografi Desa

Catatan : Hasil Koordinasi Bersama Petugas Statistik, Pertanian, Pengairan dan Perikanan Kec. Patebon

TABEL : 1.5

**Luas Tanah Kering Dirinci Menurut Jenisnya
Kecamatan Patebon**

Tahun : 2008

Desa	Peka - rangan (Ha)	Tegalan (Ha)	Penggem- balaan (Ha)	Tambak (Ha)	Kolam (Ha)
(1)	(2)	(3)	(4)	(5)	(6)
01. Lanji	34.44	2.70	0.00	0.00	0.00
02. Donosari	33.58	0.00	0.00	0.00	0.00
03. Margosari	38.79	3.70	0.00	0.00	0.00
04. Bulugede	52.30	0.00	0.00	0.00	0.00
05. Tambakrejo	56.42	8.58	0.00	0.00	0.00
06. Kebonharjo	114.68	1.77	0.00	0.00	0.00
07. Purwosari	41.40	4.00	0.00	0.00	0.00
08. Jambearum	57.20	5.40	0.00	0.00	0.00
09. Purwokerto	78.43	17.92	0.00	0.00	0.00
10. Sukolilan	25.88	5.59	0.00	0.00	0.00
11. Bangunrejo	21.76	0.00	0.00	0.00	0.00
12. Kumpulrejo	52.62	1.80	0.00	0.00	0.00
13. Magersari	11.93	11.90	0.00	0.00	0.00
14. Wonosari	86.60	222.96	0.00	232.87	0.00
15. Kartikajaya	36.80	174.24	0.00	76.00	0.00
16. Bangunsari	64.51	169.00	0.00	0.00	0.00
17. Pidodo Wetan	156.80	138.80	0.00	230.86	0.00
18. Pidodo Kulon	135.50	61.81	0.00	160.94	0.00
Jumlah 2008	1,099.64	830.17	0.00	700.67	0.00
2007	1,099.64	830.17	0.00	700.67	0.00
2006	1,099.64	830.17	0.00	700.67	0.00

BPS Kabupaten Kendal

Sumber data : Monografi Desa

Catatan : Hasil Koordinasi Bersama Petugas Statistik, Pertanian, Pengairan dan Perikanan Kec. Patebon

TABEL : 1.5 (lanjutan)
Luas Tanah Kering Dirinci Menurut Jenisnya
Kecamatan Patebon
Tahun : 2008

Desa	Hutan		Perkebunan		Lain - lain	Jumlah
	Rakyat	Negara	Rakyat	Negara		
	(Ha)	(Ha)	(Ha)	(Ha)	(Ha)	(Ha)
(1)	(7)	(8)	(9)	(10)	(11)	(12)
01. Lanji	0.00	0.00	0.00	0.00	28.80	65.94
02. Donosari	0.00	0.00	0.00	0.00	12.82	46.40
03. Margosari	0.00	0.00	0.00	0.00	5.93	48.42
04. Bulugede	0.00	0.00	0.00	0.00	24.02	76.32
05. Tambakrejo	0.00	0.00	0.00	0.00	12.90	77.90
06. Kebonharjo	0.00	0.00	0.00	0.00	31.35	147.80
07. Purwosari	0.00	0.00	0.00	0.00	4.70	50.10
08. Jambearum	0.00	0.00	0.00	0.00	17.10	79.70
09. Purwokerto	0.00	0.00	0.00	0.00	12.43	108.78
10. Sukolilan	0.00	0.00	0.00	0.00	8.55	40.02
11. Bangunrejo	0.00	0.00	0.00	0.00	6.05	27.81
12. Kumpulrejo	0.00	0.00	0.00	0.00	6.38	60.80
13. Magersari	0.00	0.00	0.00	0.00	3.60	27.43
14. Wonosari	0.00	0.00	0.00	0.00	87.07	629.50
15. Kartikajaya	0.00	0.00	0.00	0.00	44.45	331.49
16. Bangunsari	0.00	0.00	0.00	0.00	20.79	254.30
17. Pidodo Wetan	0.00	0.00	0.00	0.00	14.94	541.40
18. Pidodo Kulon	0.00	0.00	0.00	0.00	46.75	405.00
Jumlah 2008	0.00	0.00	0.00	0.00	388.63	3,019.11
2007	0.00	0.00	0.00	0.00	388.63	3,019.11
2006	0.00	0.00	0.00	0.00	388.63	3,019.11

BPS Kabupaten Kendal

Sumber data : Monografi Desa

Catatan : Hasil Koordinasi Bersama Petugas Statistik, Pertanian, Pengairan dan Perikanan Kec. Patebon

TABEL : 1.6

**Banyaknya Hari Hujan
Kecamatan Patebon
Tahun : 2005 - 2008**

Bulan	2005	2006	2007	2008
(1)	(2)	(3)	(4)	(5)
01. Januari	9	15	7	10
02. Februari	18	13	16	23
03. Maret	16	12	11	5
04. April	13	12	11	6
05. Mei	12	4	7	4
06. Juni	2	2	7	3
07. Juli	2	0	1	0
08. Agustus	0	0	2	1
09. September	6	0	0	2
10. Oktober	7	0	7	13
11. Nopember	3	8	10	13
12. Desember	15	8	17	17
JUMLAH	103	74	96	97
Rata-rata	9	6	8	8

BPS Kabupaten Kendal

Sumber data : Pengairan Ranting Patebon

Catatan :

TABEL : 1.7

**Banyaknya Curah Hujan
Kecamatan Patebon
Tahun : 2005 - 2008**

Bulan	2005	2006	2007	2008
(1)	(2)	(3)	(4)	(5)
01. Januari	225	545	110	238
02. Pebruari	510	246	224	897
03. Maret	150	131	261	108
04. April	167	108	252	61
05. Mei	260	30	58	69
06. Juni	15	22	79	26
07. Juli	0	18	25	0
08. Agustus	0	0	49	6
09. September	80	0	0	11
10. Oktober	27	0	54	151
11. Nopember	85	74	66	82
12. Desember	220	123	248	218
Jumlah	1,739	1,297	1,426	1,867
Rata-rata	145	108	119	156

BPS Kabupaten Kendal

Sumber data : Pengairan Ranting Patebon

Catatan :

TABEL : 2.1
Banyaknya Dusun/Dukuh, Rukun Warga Dan Rukun Tetangga
Kecamatan Patebon
Tahun : 2008

Desa	Dusun/ Dukuh	Rukun Warga	Rukun Tetangga
(1)	(2)	(3)	(4)
01. Lanji	4	4	23
02. Donosari	2	4	18
03. Margosari	5	5	17
04. Bulugede	6	6	31
05. Tambakrejo	5	4	23
06. Kebonharjo	8	8	41
07. Purwosari	5	5	26
08. Jambearum	4	6	28
09. Purwokerto	4	10	34
10. Sukolilan	2	2	13
11. Bangunrejo	2	2	8
12. Kumpulrejo	8	4	28
13. Magersari	1	2	10
14. Wonosari	7	7	33
15. Kartikajaya	3	3	13
16. Bangunsari	2	2	12
17. Pidodo Wetan	3	3	29
18. Pidodo Kulon	6	6	28
Jumlah 2008	77	83	415
2007	77	83	413
2006	75	83	407

BPS Kabupaten Kendal

Sumber data : Statistik Kecamatan Patebon

Catatan :

TABEL : 2.2.

**Banyaknya Balai Desa Dan Kantor Desa
Kecamatan Patebon
Tahun : 2008**

Desa	Balai Desa	Kantor Desa
(1)	(2)	(3)
01. Lanji	1	1
02. Donosari	1	1
03. Margosari	1	1
04. Bulugede	1	1
05. Tambakrejo	1	1
06. Kebonharjo	1	1
07. Purwosari	1	1
08. Jambearum	1	1
09. Purwokerto	1	1
10. Sukolilan	1	1
11. Bangunrejo	1	1
12. Kumpulrejo	1	1
13. Magersari	1	1
14. Wonosari	1	1
15. Kartikajaya	1	1
16. Bangunsari	1	1
17. Pidodo Wetan	1	1
18. Pidodo Kulon	1	1
JUMLAH	18	18

BPS Kabupaten Kendal

Sumber data : Kantor Kecamatan Patebon
Catatan :

TABEL : 2.3

**Banyaknya Perangkat Desa
Kecamatan Patebon
Tahun : 2008**

Desa	Kepala Desa/Kel.		Cari Kaur		Kaur Umum		Keba		Jaga Baya		Bantuan		Mo		Ulu - ulu		Kami		Bekel		Keua-		Jum - lah	
	L	P	L	P	L	P	L	P	L	P	L	P	L	P	L	P	L	P	L	P	L	P	L	P
(1)	(2)	(3)	(4)	(5)	(6)	(7)	(8)	(9)	(10)	(11)	(12)	(13)	(14)	(15)	(16)	(17)	(18)	(19)	(20)	(21)	(22)	(23)	(24)	(25)
01. Lanji	1	0	1	0	1	0	1	0	1	0	1	0	1	0	0	0	4	0	1	0	0	1	12	1
02. Donosari	1	0	1	0	1	0	2	0	1	0	0	0	2	0	1	0	2	0	0	0	1	0	12	0
03. Margosari	1	0	1	0	1	0	0	0	0	0	1	0	1	0	0	0	4	0	1	0	1	0	11	0
04. Bulugede	1	0	1	0	1	0	1	0	0	0	0	0	2	0	1	0	6	0	1	0	1	0	15	0
05. Tambakrejo	1	0	1	0	1	0	1	0	1	0	1	0	1	0	1	0	4	0	0	1	1	0	13	1
06. Kebonharjo	0	1	1	0	1	0	0	0	1	0	0	0	2	0	1	0	4	0	1	0	0	1	11	2
07. Purwosari	0	1	1	0	1	0	0	0	0	0	1	0	1	0	0	0	1	0	1	0	0	1	6	2
08. Jambearum	1	0	1	0	1	0	1	0	0	0	1	0	1	0	0	0	5	0	1	0	1	0	13	0
09. Purwokerto	1	0	1	0	1	0	1	0	0	0	1	0	2	0	0	0	3	0	1	0	0	1	11	1
10. Sukolilan	1	0	1	0	1	0	1	0	0	0	1	0	1	0	0	0	2	0	1	0	1	0	10	0
11. Bangunrejo	1	0	1	0	1	0	0	0	0	0	1	0	1	0	0	0	2	0	1	0	1	0	9	0
12. Kumpulrejo	1	0	1	0	1	0	1	0	0	0	0	0	2	0	2	0	2	0	1	0	1	0	12	0
13. Magersari	1	0	1	0	0	0	1	0	1	0	0	0	1	0	0	0	0	0	1	0	1	0	7	0
14. Wonosari	1	0	1	0	1	0	0	0	0	0	1	0	1	0	0	0	6	0	1	0	1	0	13	0
15. Kartikajaya	1	0	1	0	0	1	0	0	0	0	0	0	1	0	0	0	0	0	1	0	0	1	4	2
16. Bangunsari	1	0	1	0	0	1	0	1	0	0	0	0	1	0	0	0	2	0	1	0	0	1	6	3
17. Pidodo Wetan	1	0	1	0	1	0	1	0	0	0	0	0	1	0	1	0	2	0	0	0	1	0	9	0
18. Pidodo Kulon	1	0	1	0	1	0	0	0	0	0	0	0	0	0	2	0	6	0	0	0	1	0	12	0
Jumlah 2008	16	2	18	0	15	2	11	1	5	0	9	0	22	0	9	0	55	0	14	1	12	6	186	12
2007	16	2	18	0	15	2	11	1	5	0	9	0	22	0	9	0	55	0	14	1	12	6	186	12
2006	17	1	17	0	15	2	11	1	5	0	9	0	22	0	9	0	55	0	14	1	12	6	186	11

BPS Kabupaten Kendal

Sumber data : Kantor Kecamatan Patebon
Catatan :

TABEL : 3.1.
Banyaknya Rumah Tangga Dan Bangunan Tempat Tinggal
Kecamatan Patebon
Tahun : 2008

Desa	Rumah Tangga	Bangunan Tempat Tinggal
(1)	(2)	(3)
01. Lanji	712	626
02. Donosari	664	713
03. Margosari	773	652
04. Bulugede	964	956
05. Tambakrejo	1,066	975
06. Kebonharjo	1,607	1,571
07. Purwosari	892	716
08. Jambearum	1,265	918
09. Purwokerto	1,372	1,363
10. Sukolilan	456	445
11. Bangunrejo	413	384
12. Kumpulrejo	827	761
13. Magersari	397	344
14. Wonosari	1,326	1,316
15. Kartikajaya	418	404
16. Bangunsari	503	475
17. Pidodo Wetan	878	737
18. Pidodo Kulon	771	711
Jumlah 2008	15,304	14,067
2007	15,247	12,815
2006	14,658	12,545

BPS Kabupaten Kendal

Sumber data : Statistik Kecamatan Patebon
Catatan :

Tabel : 3.2

**Kepadatan Rumah Tangga
Kecamatan Patebon
Tahun : 2008**

Desa	Penduduk	Rumah Tangga	Kepadatan (Orang/Kk)
(1)	(2)	(3)	(4)
01. Lanji	3,023	712	4
02. Donosari	2,808	664	4
03. Margosari	3,126	773	4
04. Bulugede	3,114	964	3
05. Tambakrejo	3,421	1,066	3
06. Kebonharjo	6,445	1,607	4
07. Purwosari	6,318	892	7
08. Jambearum	4,375	1,265	3
09. Purwokerto	5,069	1,372	4
10. Sukolilan	1,530	456	3
11. Bangunrejo	1,403	413	3
12. Kumpulrejo	2,626	827	3
13. Magersari	1,469	397	4
14. Wonosari	4,784	1,326	4
15. Kartikajaya	3,192	418	8
16. Bangunsari	3,467	503	7
17. Pidodo Wetan	2,195	878	3
18. Pidodo Kulon	1,265	771	2
Jumlah 2008	59,630	15,304	4
2007	58,030	15,247	4
2006	56,035	14,658	4

BPS Kabupaten Kendal

Sumber data : Statistik Kecamatan Patebon
Catatan :

TABEL : 3.3

Banyaknya Keluarga Menurut Tahapan
Kecamatan Patebon
Tahun : 2008

Desa	Pra Sejah- tera	Sejahtera				Jum lah
		I	II	III	III Plus	
(1)	(2)	(3)	(4)	(5)	(6)	(7)
01. Lanji	195	120	95	400	12	822
02. Donosari	298	33	4	364	2	701
03. Margosari	335	103	18	325	14	795
04. Bulugede	462	35	29	420	1	947
05. Tambakrejo	423	113	15	411	0	962
06. Kebonharjo	289	643	234	536	29	1,731
07. Purwosari	270	152	59	332	1	814
08. Jambearum	278	219	142	552	0	1,191
09. Purwokerto	201	106	95	1,008	0	1,410
10. Sukolilan	125	64	18	285	1	493
11. Bangunrejo	149	50	95	118	0	412
12. Kumpulrejo	219	192	322	104	6	843
13. Magersari	185	59	49	110	0	403
14. Wonosari	484	183	56	594	12	1,329
15. Kartikajaya	90	72	55	173	3	393
16. Bangunsari	354	20	36	67	0	477
17. Pidodo Wetan	309	133	203	245	3	893
18. Pidodo Kulon	371	192	168	113	4	848
Jumlah 2008	5,037	2,489	1,693	6,157	88	15,464
2007	5,008	2,221	1,748	6,101	84	15,162

BPS Kabupaten Kendal

Sumber data : PPLKB Kecamatan Patebon
Catatan :

TABEL : 3.4

**Banyaknya Tempat Tinggal Penduduk
Kecamatan Patebon**

Tahun : 2008

Desa	Per- manen	Semi Per- manen	Papan	Bambu	Jumlah
(1)	(2)	(3)	(4)	(5)	(6)
01. Lanji	278	190	91	67	626
02. Donosari	124	106	334	149	713
03. Margosari	99	144	258	151	652
04. Bulugede	171	256	461	68	956
05. Tambakrejo	452	103	383	37	975
06. Kebonharjo	957	418	172	24	1,571
07. Purwosari	101	142	177	296	716
08. Jambearum	223	234	335	126	918
09. Purwokerto	744	311	298	10	1,363
10. Sukofilan	105	161	174	5	445
11. Bangunrejo	155	56	156	17	384
12. Kumpulrejo	163	148	393	57	761
13. Magersari	153	66	114	11	344
14. Wonosari	689	167	442	18	1,316
15. Kartikajaya	143	58	190	13	404
16. Bangunsari	111	164	151	49	475
17. Pidodo Wetan	194	126	341	76	737
18. Pidodo Kulon	183	129	321	78	711
Jumlah 2008	5,045	2,979	4,791	1,252	14,067
2007	4,798	2,679	4,105	1,233	12,815
2006	4,239	3,084	4,558	1,176	12,545

BPS Kabupaten Kendal

Sumber data : Statistik Kecamatan Patebon

Catatan :

TABEL : 3.5
Banyaknya Penduduk Dirinci Menurut Jenis Kelamin
Kecamatan Patebon
Tahun : 2008

Desa	Laki-laki	Perempuan	Jumlah
(1)	(2)	(3)	(4)
01. Lanji	1,416	1,607	3,023
02. Donosari	1,390	1,418	2,808
03. Margosari	1,554	1,572	3,126
04. Bulugede	1,610	1,504	3,114
05. Tambakrejo	1,679	1,742	3,421
06. Kebonharjo	3,176	3,269	6,445
07. Purwosari	3,062	3,256	6,318
08. Jambearum	2,172	2,203	4,375
09. Purwokerto	2,495	2,574	5,069
10. Sukolilan	776	754	1,530
11. Bangunrejo	686	717	1,403
12. Kumpulrejo	1,288	1,338	2,626
13. Magersari	738	731	1,469
14. Wonosari	2,338	2,446	4,784
15. Kartikajaya	1,590	1,602	3,192
16. Bangunsari	1,714	1,753	3,467
17. Pidodo Wetan	1,097	1,098	2,195
18. Pidodo Kulon	664	601	1,265
Jumlah 2008	29,445	30,185	59,630
2007	28,674	29,356	58,030
2006	27,597	28,438	56,035

BPS Kabupaten Kendal

Sumber data: Monografi Desa

Catatan :

TABEL : 3.6

**Kepadatan Penduduk
Kecamatan Patebon
Tahun : 2008**

Desa	Penduduk	Luas (Km-2)	Kepadatan (Orang/Km-2)
(1)	(2)	(3)	(4)
01. Lanji	3,023	1.43	2,115
02. Donosari	2,808	1.52	1,843
03. Margosari	3,126	1.29	2,415
04. Bulugede	3,114	2.26	1,380
05. Tambakrejo	3,421	1.86	1,840
06. Kebonharjo	6,445	2.14	3,014
07. Purwosari	6,318	0.98	6,440
08. Jambearum	4,375	1.98	2,213
09. Purwokerto	5,069	1.27	3,998
10. Sukolilan	1,530	1.21	1,264
11. Bangunrejo	1,403	1.09	1,283
12. Kumpulrejo	2,626	1.19	2,210
13. Magersari	1,469	0.30	4,941
14. Wonosari	4,784	8.05	595
15. Kartikajaya	3,192	3.32	961
16. Bangunsari	3,467	2.54	1,363
17. Pidodo Wetan	2,195	6.66	330
18. Pidodo Kulon	1,265	5.22	242
Jumlah 2008	59,630	44.30	1,346
2007	58,030	44.30	1,310
2006	56,035	44.30	1,265

BPS Kabupaten Kendal

Sumber data : Statistik Kecamatan Patebon
Catatan :

TABEL : 3.7
Sex Ratio Penduduk Laki-Laki Terhadap Perempuan
Kecamatan Patebon
Tahun : 2008

Desa	Penduduk		Sex Ratio (Per 1000)
	Laki-Laki	Perempuan	
(1)	(2)	(3)	(4)
01. Lanji	1,416	1,607	881
02. Donosari	1,390	1,418	980
03. Margosari	1,554	1,572	989
04. Bulugede	1,610	1,504	1,070
05. Tambakrejo	1,679	1,742	964
06. Kebonharjo	3,176	3,269	972
07. Purwosari	3,062	3,256	940
08. Jambearum	2,172	2,203	986
09. Purwokerto	2,495	2,574	969
10. Sukolilan	776	754	1,029
11. Bangunrejo	686	717	957
12. Kumpulrejo	1,288	1,338	963
13. Magersari	738	731	1,010
14. Wonosari	2,338	2,446	956
15. Kartikajaya	1,590	1,602	993
16. Bangunsari	1,714	1,753	978
17. Pidodo Wetan	1,097	1,098	999
18. Pidodo Kulon	664	601	1,105
Jumlah 2008	29,445	30,185	975
2007	28,674	29,356	977
2006	27,597	28,438	970

BPS Kabupaten Kendal

Sumber data : Statistik Kecamatan Patebon
 Catatan :

TABEL : 3.8

Perkembangan Penduduk Per Tahun
Kecamatan Patebon
Tahun : 1989 - 2008

Tahun	Penduduk	Perkembangan Penduduk (%)
(1)	(2)	(3)
1989	44,938	-
1990	46,361	3.17
1991	46,746	0.83
1992	47,232	1.04
1993	47,792	1.19
1994	48,210	0.87
1995	48,520	0.64
1996	48,737	0.45
1997	49,018	0.58
1998	49,252	0.48
1999	49,574	0.65
2000	50,002	0.86
2001	50,290	0.58
2002	50,562	0.54
2003	50,903	0.67
2004	53,663	5.42
2005	56,603	5.48
2006	56,035	-1.00
2007	58,030	3.56
2008	59,630	2.76

BPS Kabupaten Kendal

Sumber data : Statistik Kecamatan Patebon

Catatan :

TABEL : 3.9
Banyaknya Penduduk Menurut Kelompok Umur
Dan Jenis Kelamin
Kecamatan Patebon
Tahun : 2008

Umur	Laki - laki	Perempuan	Jumlah
(1)	(2)	(3)	(4)
0 - 4	2,501	2,695	5,196
5 - 9	2,892	3,045	5,937
10 - 14	3,194	3,127	6,321
15 - 19	2,859	3,097	5,956
20 - 24	2,796	2,891	5,687
25 - 29	2,740	2,773	5,513
30 - 39	3,491	3,312	6,803
40 - 49	3,109	2,944	6,053
50 - 59	2,375	2,563	4,938
60 keatas	3,488	3,738	7,226
Jumlah 2008	29,445	30,185	59,630
2007	28,674	29,356	58,030
2006	27,597	28,438	56,035


BPS Kabupaten Kendal

Sumber data : Statistik Kecamatan Patebon

Catatan :

GRAFIK : 2

**Banyaknya Penduduk Menurut Kelompok Umur
Dan Jenis Kelamin
Kecamatan Patebon
Tahun : 2008**



Sumber data : Statistik Kecamatan Patebon
Catatan :

BPS Kabupaten Kendal

TABEL : 3.10
Banyaknya Penduduk Umur 5 - 6, 7 - 12, 13 - 15
Kecamatan Patebon
Tahun : 2008

Desa	5 - 6	7 - 12	13 - 15
(1)	(2)	(3)	(4)
01. Lanji	119	299	186
02. Donosari	127	322	193
03. Margosari	88	281	170
04. Bulugede	205	445	220
05. Tambakrejo	128	644	229
06. Kebonharjo	285	699	377
07. Purwosari	77	287	204
08. Jambearum	216	854	309
09. Purwokerto	212	552	368
10. Sukolilan	55	589	113
11. Bangunrejo	63	168	97
12. Kumpulrejo	134	369	186
13. Magersari	62	177	96
14. Wonosari	167	566	318
15. Kartikajaya	65	156	96
16. Bangunsari	64	199	123
17. Pidodo Wetan	147	405	223
18. Pidodo Kulon	161	343	211
Jumlah 2008	2,375	7,355	3,719
2007	2,292	7,065	3,320
2006	2,292	7,065	3,320

BPS Kabupaten Kendal

Sumber data : Statistik Kecamatan Patebon

Catatan :

TABEL : 3.11.

**Banyaknya Mutasi Penduduk
Kecamatan Patebon
Tahun : 2008**

Desa	Kelahiran	Kematian	Datang	Pergi
(1)	(2)	(3)	(4)	(5)
01. Lanji	42	26	73	34
02. Donosari	46	14	11	3
03. Margosari	50	14	302	10
04. Bulugede	49	19	28	18
05. Tambakrejo	49	8	28	11
06. Kebonharjo	103	21	46	26
07. Purwosari	44	4	2	1
08. Jambearum	65	32	85	45
09. Purwokerto	79	38	95	80
10. Sukolilan	32	5	18	8
11. Bangunrejo	25	1	27	5
12. Kumpulrejo	42	0	0	0
13. Magersari	25	3	1	2
14. Wonosari	63	14	26	27
15. Kartikajaya	18	3	143	8
16. Bangunsari	45	4	11	5
17. Pidodo Wetan	58	7	349	1
18. Pidodo Kulon	37	8	6	18
Jumlah 2008	872	221	1,251	302
2007	25	22	44	26

BPS Kabupaten Kendal

Sumber data : Statistik Kecamatan Patebon

Catatan :

TABEL : 3.12.

**Banyaknya Penduduk Di Atas 5 Tahun
Dirinci Menurut Pendidikan
Kecamatan Patebon**

Tahun : 2008

Desa	Tidak	Tidak	Belum	Tamat SD
	Sekolah	Tamat SD		
(1)	(2)	(3)	(4)	(5)
01. Lanji	46	51	347	1,072
02. Donosari	41	78	441	979
03. Margosari	87	156	628	915
04. Bulugede	92	169	617	1,061
05. Tambakrejo	89	218	693	1,047
06. Kebonharjo	180	507	950	1,469
07. Purwosari	165	766	902	1,578
08. Jambearum	132	448	811	1,152
09. Purwokerto	193	297	863	1,062
10. Sukoilan	38	124	284	440
11. Bangunrejo	29	92	247	412
12. Kumpulrejo	214	743	413	612
13. Magersari	128	482	289	232
14. Wonosari	163	649	762	1,719
15. Kartikajaya	47	261	194	1,738
16. Bangunsari	110	683	415	1,212
17. Pidodo Wetan	96	466	357	511
18. Pidodo Kulon	49	67	214	473
Jumlah 2008	1,899	6,257	9,427	17,684
2007	2,676	6,600	7,535	13,250
2006	3,685	4,662	7,800	13,251

BPS Kabupaten Kendal

Sumber data : Statistik Kecamatan Patebon

Catatan :

TABEL : 3.12 (Lanjutan)
Banyaknya Penduduk Di Atas 5 Tahun
Dirinci Menurut Pendidikan
Kecamatan Patebon
Tahun : 2008

Desa	Tamat		
	SLTP	SLTA	PT /Akademi
(1)	(6)	(7)	(8)
01. Lanji	668	553	23
02. Donosari	526	467	31
03. Margosari	607	435	26
04. Bulugede	573	308	23
05. Tambakrejo	581	470	25
06. Kebonharjo	1,203	1,106	468
07. Purwosari	1,168	1,014	174
08. Jambearum	846	427	178
09. Purwokerto	722	994	496
10. Sukolilan	218	246	47
11. Bangunrejo	297	178	26
12. Kumpulrejo	228	109	78
13. Magersari	126	68	16
14. Wonosari	617	412	45
15. Kartikajaya	348	267	59
16. Bangunsari	584	144	16
17. Pidodo Wetan	396	135	43
18. Pidodo Kulon	168	127	57
Jumlah 2008	9,876	7,460	1,831
2007	6,981	5,256	1,477
2006	6,262	5,446	1,363

Sumber data : Statistik Kecamatan Patebon
 Catatan :

BPS Kabupaten Kendal

TABEL : 3.13
Banyaknya Penduduk Diatas 10 Tahun Yang Bekerja
Dirinci Menurut Mata Pencapaian
Kecamatan Patebon
Tahun : 2008

Desa	Pertanian		Pertambangan dan Penggalian		Industri Pengolahan	
	Pengu - saha	Buruh	Pengu - saha	Buruh	Pengu - saha	Buruh
(1)	(2)	(3)	(4)	(5)	(6)	(7)
01. Lanji	361	1,092	0	0	9	134
02. Donosari	394	918	0	0	3	27
03. Margosari	376	987	0	0	4	268
04. Bulugede	384	496	0	0	16	342
05. Tambakrejo	336	578	0	0	8	379
06. Kebonharjo	237	488	0	0	12	813
07. Purwosari	148	563	0	18	16	627
08. Jambearum	241	678	0	0	23	869
09. Purwokerto	83	947	0	0	36	471
10. Sukolilan	232	362	0	0	9	162
11. Bangunrejo	154	337	0	0	11	197
12. Kumpulrejo	418	679	0	26	14	286
13. Magersari	78	412	0	12	3	62
14. Wonosari	458	773	0	0	27	506
15. Kartikajaya	106	178	0	0	4	78
16. Bangunsari	458	537	0	0	1	186
17. Pidodo Wetan	342	261	0	0	44	374
18. Pidodo Kulon	321	142	0	0	16	139
Jumlah 2008	5,127	10,428	0	56	256	5,920
2007	4,658	8,940	3	6	116	1,229
2006	4,865	8,813	3	6	87	1,063

BPS Kabupaten Kendal

Sumber data : Statistik Kecamatan Patebon

Catatan :

TABEL : 3.13 (lanjutan)
Banyaknya Penduduk Diatas 10 Tahun Yang Bekerja
Dirinci Menurut Mata Pencaharian
Kecamatan Patebon
Tahun : 2008

Desa	Listrik, Gas Dan Air Minum		Bangunan		Perdagangan, Hotel Dan Restoran	
	Pengu-saha	Buruh	Pengu-saha	Buruh	Pengu-saha	Buruh
(1)	(8)	(9)	(10)	(11)	(12)	(13)
01. Lanji	0	0	0	79	48	32
02. Donosari	0	4	0	58	36	14
03. Margosari	0	0	0	142	135	16
04. Bulugede	0	0	0	161	49	114
05. Tambakrejo	0	3	2	173	83	78
06. Kebonharjo	0	0	2	340	517	117
07. Purwosari	0	0	0	54	69	59
08. Jambearum	0	0	6	98	221	108
09. Purwokerto	0	2	17	126	260	125
10. Sukolilan	0	0	0	84	29	18
11. Bangunrejo	0	1	4	26	21	41
12. Kumpulrejo	0	0	0	49	47	27
13. Magersari	0	0	0	32	17	11
14. Wonosari	0	0	1	73	126	48
15. Kartikajaya	0	0	0	37	34	13
16. Bangunsari	0	0	0	61	28	65
17. Pidodo Wetan	0	0	0	54	42	30
18. Pidodo Kulon	0	1	0	32	79	36
Jumlah 2008	0	11	32	1,679	1,841	952
2007	1	10	32	1,373	930	960
2006	2	13	39	840	1,012	442

BPS Kabupaten Kendal

Sumber data : Statistik Kecamatan Patebon

Catatan :

TABEL : 3.13 (lanjutan)
Banyaknya Penduduk Diatas 10 Tahun Yang Bekerja
Dirinci Menurut Mata Pencaharian
Kecamatan Patebon
Tahun : 2008

Desa	Pengangkutan Dan Komunikasi		Keuangan Dan Persewaan		Jasa - jasa		Jumlah	
	Pengu- saha	Buruh	Pengu- saha	Buruh	Pengu- saha	Buruh	Pengu- saha	Buruh
(1)	(14)	(15)	(16)	(17)	(18)	(19)	(20)	(21)
01. Lanji	15	16	2	4	10	412	445	1,769
02. Donosari	2	12	1	3	6	136	442	1,172
03. Margosari	16	40	2	6	8	103	541	1,562
04. Bulugede	4	92	4	9	36	148	493	1,362
05. Tambakrejo	26	8	6	18	42	159	503	1,396
06. Kebonharjo	121	410	27	22	48	572	964	2,762
07. Purwosari	111	126	3	14	31	126	378	1,587
08. Jambearum	62	85	11	104	47	271	611	2,213
09. Purwokerto	91	63	7	25	51	411	545	2,170
10. Sukolilan	18	10	3	8	14	79	305	723
11. Bangunrejo	16	9	2	8	26	65	234	684
12. Kumpulrejo	23	13	4	19	3	47	509	1,146
13. Magersari	14	25	2	5	6	43	120	602
14. Wonosari	48	16	4	10	19	168	683	1,594
15. Kartikajaya	3	6	2	6	3	351	152	669
16. Bangunsari	11	24	2	5	2	32	502	910
17. Pidodo Wetan	120	37	6	13	18	58	572	827
18. Pidodo Kulon	97	24	4	26	16	26	533	426
Jumlah 2008	798	1,016	92	305	386	3,207	8,532	23,574
2007	1,405	899	42	539	287	5,692	7,154	19,648

BPS Kabupaten Kendal

Sumber data : Statistik Kecamatan Patebon

Catatan :

TABEL : 4.1.

**Banyaknya PUS Akseptor KB Aktif
Kecamatan Patebon
Tahun : 2008**

Desa	PUS	Kontrasepsi			
		IUD	PIL	Kondom	
(1)	(2)	(3)	(4)	(5)	
01. Lanji	492	2	97	1	
02. Donosari	394	1	100	0	
03. Margosari	552	1	99	0	
04. Bulugede	622	3	99	0	
05. Tambakrejo	687	0	102	0	
06. Kebonharjo	1,219	27	180	0	
07. Purwosari	510	25	140	0	
08. Jambearum	870	14	205	0	
09. Purwokerto	997	93	189	8	
10. Sukolilan	334	3	67	0	
11. Bangunrejo	265	2	37	0	
12. Kumpulrejo	610	16	136	1	
13. Magersari	259	1	60	0	
14. Wonosari	778	8	196	0	
15. Kartikajaya	258	17	24	0	
16. Bangunsari	338	14	41	0	
17. Pidodo Wetan	601	18	107	1	
18. Pidodo Kulon	571	5	104	1	
	Jumlah 2008	10,357	250	1,983	12
	2007	8,414	264	1,963	18
	2006	9,884	264	1,963	18

BPS Kabupaten Kendal

Sumber data : PPLKB Kecamatan Patebon

Catatan :

TABEL : 4.1 (Lanjutan)
Banyaknya PUS Akseptor KB Aktif
Kecamatan Patebon
Tahun : 2008

Desa	Kontrasepsi				Jumlah
	INP	Suntik	MOP	MOW	
(1)	(6)	(7)	(8)	(9)	(10)
01. Lanji	7	242	1	8	358
02. Donosari	17	153	4	15	290
03. Margosari	25	248	0	16	389
04. Bulugede	14	326	3	8	453
05. Tambakrejo	15	357	0	9	483
06. Kebonharjo	6	630	3	14	860
07. Purwosari	12	203	2	11	393
08. Jambearum	19	454	4	11	707
09. Purwokerto	34	423	9	43	799
10. Sukolilan	11	162	0	1	244
11. Bangunrejo	6	170	0	4	219
12. Kumpulrejo	26	246	0	5	430
13. Magersari	0	124	0	5	190
14. Wonosari	22	321	5	12	564
15. Kartikajaya	3	154	0	12	210
16. Bangunsari	31	164	2	21	273
17. Pidodo Wetan	35	281	0	5	447
18. Pidodo Kulon	12	259	15	14	410
Jumlah 2008	295	4,917	48	214	7,719
2007	262	4,472	73	225	7,277
2006	262	4,472	73	225	7,277

BPS Kabupaten Kendal

Sumber data : PPLKB Kecamatan Patebon

Catatan :

TABEL : 5.1

**Banyaknya Pemeluk Agama
Kecamatan Patebon
Tahun : 2008**

Desa	ISLAM	Kristen		Budha	Hindu
		Protestan	Katolik		
(1)	(2)	(3)	(4)	(5)	(6)
01. Lanji	3,020	3	0	0	0
02. Donosari	2,808	0	0	0	0
03. Margosari	3,126	0	0	0	0
04. Bulugede	3,114	0	0	0	0
05. Tambakrejo	3,421	0	0	0	0
06. Kebonharjo	6,384	44	17	0	0
07. Purwosari	6,318	0	0	0	0
08. Jambearum	4,356	9	10	0	0
09. Purwokerto	4,903	62	86	0	18
10. Sukolitan	1,530	0	0	0	0
11. Bangunrejo	1,403	0	0	0	0
12. Kumpulrejo	2,626	0	0	0	0
13. Magersari	1,469	0	0	0	0
14. Wonosari	4,751	25	0	0	8
15. Kartikajaya	2,989	139	64	0	0
16. Bangunsari	3,442	22	3	0	0
17. Pidodo Wetan	2,190	4	1	0	0
18. Pidodo Kulon	1,264	1	0	0	0
Jumlah 2008	59,114	309	181	0	26
2007	57,511	304	190	0	25
2006	55,347	334	327	0	27

BPS Kabupaten Kendal

Sumber data : Statistik Kecamatan Patebon

Catatan :

TABEL : 5.2.

**Banyaknya Tempat Ibadah
Kecamatan Patebon
Tahun : 2008**

Desa	Masjid	Mushola	Gereja	Kuil/ Pura
(1)	(2)	(3)	(4)	(5)
01. Lanji	2	13	0	0
02. Donosari	2	7	0	0
03. Margosari	1	11	0	0
04. Bulugede	2	13	0	0
05. Tambakrejo	2	13	0	0
06. Kebonharjo	2	15	0	0
07. Purwosari	3	7	0	0
08. Jambearum	2	11	0	0
09. Purwokerto	2	11	0	0
10. Sukolilan	2	2	0	0
11. Bangunrejo	1	4	0	0
12. Kumpulrejo	2	8	0	0
13. Magersari	1	3	0	0
14. Wonosari	3	13	0	0
15. Kartikajaya	1	6	3	0
16. Bangunsari	2	4	0	0
17. Pidodo Wetan	2	10	0	0
18. Pidodo Kulon	2	12	0	0
Jumlah 2008	34	163	3	0
2007	34	163	3	0
2006	33	174	2	0

BPS Kabupaten Kendal

Sumber data : Statistik Desa di Kecamatan Patebon

Catatan :

TABEL : 5.3

Peserta Calon Jamaah Haji
Kecamatan Patebon
Tahun : 2008

Desa	2006	2007	2008
(1)	(2)	(3)	(4)
01. Lanji	0	1	2
02. Donosari	2	2	3
03. Margosari	2	1	3
04. Bulugede	0	2	2
05. Tambakrejo	0	2	4
06. Kebonharjo	0	4	3
07. Purwosari	11	6	4
08. Jambearum	0	3	5
09. Purwokerto	0	5	4
10. Sukolilan	0	2	2
11. Bangunrejo	4	1	2
12. Kumpulrejo	0	1	3
13. Magersari	0	0	1
14. Wonosari	0	4	3
15. Kartikajaya	0	0	0
16. Bangunsari	0	0	1
17. Pidodo Wetan	0	3	2
18. Pidodo Kulon	0	2	3
JUMLAH	19	39	47

BPS Kabupaten Kendal

Sumber data : KUA Kecamatan Patebon
Catatan :

TABEL : 5.4

**Banyaknya Ulama, Mubaligh Dan Khotib
Kecamatan Patebon**

Tahun : 2008

Desa	Ulama	Mubaligh	Khotib
(1)	(2)	(3)	(4)
01. Lanji	10	1	10
02. Donosari	6	2	10
03. Margosari	6	2	6
04. Bulugede	8	2	7
05. Tambakrejo	6	1	9
06. Kebonharjo	9	2	11
07. Purwosari	8	2	14
08. Jambearum	7	1	8
09. Purwokerto	7	2	12
10. Sukolilan	6	2	10
11. Bangunrejo	4	1	5
12. Kumpulrejo	4	2	11
13. Magersari	8	0	5
14. Wonosari	9	2	8
15. Kartikajaya	4	1	4
16. Bangunsari	1	1	5
17. Pidodo Wetan	11	2	12
18. Pidodo Kulon	8	1	11
Jumlah 2008	122	27	158
2007	123	28	146

BPS Kabupaten Kendal

Sumber data : KUA Kecamatan Patebon
Catatan :

TABEL : 5.5.

**Banyaknya Nikah, Talak, Cerai Dan Rujuk
Kecamatan Patebon**

Tahun : 2008

Desa	Nikah	Talak	Cerai	Rujuk
(1)	(2)	(3)	(4)	(5)
01. Lanji	5	0	0	0
02. Donosari	10	0	0	0
03. Margosari	5	0	0	0
04. Bulugede	7	0	0	0
05. Tambakrejo	28	1	0	0
06. Kebonharjo	37	2	0	0
07. Purwosari	26	0	1	0
08. Jambearum	33	0	0	0
09. Purwokerto	38	1	0	0
10. Sukolilan	8	1	1	0
11. Bangunrejo	7	0	0	0
12. Kumpulrejo	9	0	0	0
13. Magersari	4	0	0	0
14. Wonosari	12	1	0	0
15. Kartikajaya	3	1	0	0
16. Bangunsari	6	0	1	0
17. Pidodo Wetan	14	0	0	0
18. Pidodo Kulon	11	0	1	0
Jumlah 2008	263	7	4	0
2007	266	10	2	0
2006	459	25	8	0

BPS Kabupaten Kendal

Sumber data : Statistik Kecamatan Patebon

Catatan :

TABEL : 6.1
Banyaknya Sekolah Taman Kanak-Kanak, Murid Dan Guru
Kecamatan Patebon
Tahun : 2008

Desa	Sekolah	Murid	Guru
(1)	(2)	(3)	(4)
01. Lanji	3	71	5
02. Donosari	2	71	4
03. Margosari	2	73	3
04. Bulugede	1	43	2
05. Tambakrejo	1	44	2
06. Kebonharjo	4	251	20
07. Purwosari	1	86	5
08. Jambearum	2	68	4
09. Purwokerto	2	120	7
10. Sukolilan	1	41	2
11. Bangunrejo	2	108	3
12. Kumpulrejo	1	46	2
13. Magersari	1	37	3
14. Wonosari	2	84	5
15. Kartikajaya	1	38	3
16. Bangunsari	1	39	2
17. Pidodo Wetan	2	62	4
18. Pidodo Kulon	2	109	3
Jumlah 2008	31	1,391	79
2007	31	1,339	76
2006	29	1,115	73

BPS Kabupaten Kendal

Sumber data : Masing-masing Sekolah di Kecamatan Patebon

Catatan :

TABEL : 6.2
Banyaknya Sekolah Dasar Negeri, Murid Dan Guru
Kecamatan Patebon
Tahun : 2008

Desa	Sekolah	Murid	Guru
(1)	(2)	(3)	(4)
01. Lanji	1	209	10
02. Donosari	2	422	19
03. Margosari	2	378	18
04. Bulugede	2	353	19
05. Tambakrejo	2	574	20
06. Kebonharjo	2	553	14
07. Purwosari	2	452	20
08. Jambearum	2	346	18
09. Purwokerto	2	441	20
10. Sukolilan	1	128	8
11. Bangunrejo	1	98	8
12. Kumpulrejo	1	215	14
13. Magersari	1	266	11
14. Wonosari	2	548	12
15. Kartikajaya	2	344	12
16. Bangunsari	1	235	14
17. Pidodo Wetan	2	253	13
18. Pidodo Kulon	2	412	14
Jumlah 2008	30	6,227	264
2007	30	6,208	264
2006	30	5,734	280

BPS Kabupaten Kendal

Sumber data : Masing-masing Sekolah di Kecamatan Patebon

Catatan :

TABEL : 6.3
Banyaknya Madrasah Ibtida'iyah, Murid Dan Guru
Kecamatan Patebon
Tahun : 2008

Desa	Sekolah	Murid	Guru
(1)	(2)	(3)	(4)
01. Lanji	1	156	8
02. Donosari	0	0	0
03. Margosari	0	0	0
04. Bulugede	0	0	0
05. Tambakrejo	1	215	11
06. Kebonharjo	1	188	12
07. Purwosari	0	0	0
08. Jambearum	1	136	8
09. Purwokerto	0	0	0
10. Sukolilan	1	88	7
11. Bangunrejo	1	96	12
12. Kumpulrejo	2	168	16
13. Magersari	0	0	0
14. Wonosari	1	258	7
15. Kartikajaya	0	0	0
16. Bangunsari	1	224	10
17. Pidodo Wetan	1	126	9
18. Pidodo Kulon	0	0	0
Jumlah 2008	11	1,655	100
2007	11	1,653	125
2006	7	1,016	64

BPS Kabupaten Kendal

Sumber data : Masing-masing Sekolah di Kecamatan Patebon

Catatan :

TABEL : 6.4
Banyaknya Sekolah Lanjutan Pertama Negeri, Murid Dan Guru
Kecamatan Patebon
Tahun : 2008

Desa	Sekolah	Murid	Guru
(1)	(2)	(3)	(4)
01. Lanji	0	0	0
02. Donosari	0	0	0
03. Margosari	0	0	0
04. Bulugede	0	0	0
05. Tambakrejo	0	0	0
06. Kebonharjo	1	757	45
07. Purwosari	0	0	0
08. Jambearum	1	699	38
09. Purwokerto	0	0	0
10. Sukolilan	0	0	0
11. Bangunrejo	0	0	0
12. Kumpulrejo	0	0	0
13. Magersari	0	0	0
14. Wonosari	1	576	28
15. Kartikajaya	0	0	0
16. Bangunsari	0	0	0
17. Pidodo Wetan	0	0	0
18. Pidodo Kulon	0	0	0
Jumlah 2008	3	2,032	111
2007	3	2,015	111
2006	7	2,229	212

BPS Kabupaten Kendal

Sumber data : Masing-masing Sekolah di Kecamatan Patebon
Catatan : Termasuk SLTP Kejuruan Negeri

TABEL : 6.5
Banyaknya Sekolah Lanjutan Pertama Swasta, Murid Dan Guru
Kecamatan Patebon
Tahun : 2008

Desa	Sekolah	Murid	Guru
(1)	(2)	(3)	(4)
01. Lanji	0	0	0
02. Donosari	0	0	0
03. Margosari	0	0	0
04. Bulugede	0	0	0
05. Tambakrejo	0	0	0
06. Kebonharjo	1	132	25
07. Purwosari	0	0	0
08. Jambearum	1	496	21
09. Purwokerto	1	152	16
10. Sukoilan	0	0	0
11. Bangunrejo	0	0	0
12. Kumpulrejo	0	0	0
13. Magersari	0	0	0
14. Wonosari	0	0	0
15. Kartikajaya	0	0	0
16. Bangunsari	0	0	0
17. Pidodo Wetan	0	0	0
18. Pidodo Kulon	0	0	0
Jumlah 2008	3	780	62
2007	3	770	61
2006	3	921	57

BPS Kabupaten Kendal

Sumber data : Masing-masing Sekolah di Kecamatan Patebon
 Catatan : Termasuk SLTP Kejuruan Swasta

TABEL : 6.6
Banyaknya Madrasah Tsanawiyah, Murid Dan Guru
Kecamatan Patebon
Tahun : 2008

Desa	Sekolah	Murid	Guru
(1)	(2)	(3)	(4)
01. Lanji	0	0	0
02. Donosari	0	0	0
03. Margosari	0	0	0
04. Bulugede	0	0	0
05. Tambakrejo	0	0	0
06. Kebonharjo	1	338	21
07. Purwosari	0	0	0
08. Jambearum	0	0	0
09. Purwokerto	0	0	0
10. Sukolilan	0	0	0
11. Bangunrejo	0	0	0
12. Kumpulrejo	0	0	0
13. Magersari	0	0	0
14. Wonosari	0	0	0
15. Kartikajaya	0	0	0
16. Bangunsari	0	0	0
17. Pidodo Wetan	0	0	0
18. Pidodo Kulon	1	242	21
Jumlah 2008	2	580	42
2007	2	586	42
2006	1	243	21

BPS Kabupaten Kendal

Sumber data : Masing-masing Sekolah di Kecamatan Patebon

Catatan :

TABEL : 6.7
Banyaknya Sekolah Lanjutan Atas Negeri, Murid Dan Guru
Kecamatan Patebon
Tahun : 2008

Desa	Sekolah	Murid	Guru
(1)	(2)	(3)	(4)
01. Lanji	0	0	0
02. Donosari	0	0	0
03. Margosari	0	0	0
04. Bulugede	0	0	0
05. Tambakrejo	0	0	0
06. Kebonharjo	0	0	0
07. Purwosari	0	0	0
08. Jambearum	0	0	0
09. Purwokerto	3	3,112	243
10. Sukolilan	0	0	0
11. Bangunrejo	0	0	0
12. Kumpulrejo	0	0	0
13. Magersari	0	0	0
14. Wonosari	0	0	0
15. Kartikajaya	0	0	0
16. Bangunsari	0	0	0
17. Pidodo Wetan	0	0	0
18. Pidodo Kulon	0	0	0
Jumlah 2008	3	3,112	243
2007	2	2,089	152
2006	2	2,099	152

BPS Kabupaten Kendal

Sumber data : Masing-masing Sekolah di Kecamatan Patebon
 Catatan : Termasuk SLTA Kejuruan Negeri

TABEL : 6.8
Banyaknya Sekolah Lanjutan Atas Swasta, Murid Dan Guru
Kecamatan Patebon
Tahun : 2008

Desa	Sekolah	Murid	Guru
(1)	(2)	(3)	(4)
01. Lanji	0	0	0
02. Donosari	0	0	0
03. Margosari	0	0	0
04. Bulugede	0	0	0
05. Tambakrejo	0	0	0
06. Kebonharjo	0	0	0
07. Purwosari	0	0	0
08. Jambearum	4	1,964	142
09. Purwokerto	1	1,088	98
10. Sukolilan	0	0	0
11. Bangunrejo	0	0	0
12. Kumpulrejo	0	0	0
13. Magersari	0	0	0
14. Wonosari	0	0	0
15. Kartikajaya	0	0	0
16. Bangunsari	0	0	0
17. Pidodo Wetan	1	226	28
18. Pidodo Kulon	0	0	0
Jumlah 2008	6	3,278	268
2007	7	4,221	351
2006	6	2,739	317

BPS Kabupaten Kendal

Sumber data : Masing-masing Sekolah di Kecamatan Patebon

Catatan : Termasuk SLTA Kejuruan Swasta

TABEL : 7.1
Banyaknya Dokter, Tenaga Medis (Mantri Kesehatan),
Bidan, Dukun Bayi Dan Juru Sunat
Kecamatan Patebon
Tahun : 2008

Desa	Dokter	Mantri Kesehatan	Bidan	Dukun Bayi	Juru Sunat
(1)	(2)	(3)	(4)	(5)	(6)
01. Lanji	1	1	1	2	0
02. Donosari	0	1	1	1	0
03. Margosari	1	0	1	0	0
04. Bulugede	0	0	1	1	0
05. Tambakrejo	0	0	2	3	0
06. Kebonharjo	5	5	3	2	2
07. Purwosari	0	0	1	1	0
08. Jambearum	2	2	1	2	0
09. Purwokerto	8	2	3	1	0
10. Sukolilan	0	3	1	1	0
11. Bangunrejo	0	0	1	0	0
12. Kumpulrejo	0	0	1	0	0
13. Magersari	0	0	0	2	0
14. Wonosari	0	2	1	1	0
15. Kartikajaya	0	1	1	1	0
16. Bangunsari	0	0	1	1	0
17. Pidodo Wetan	0	2	3	1	0
18. Pidodo Kulon	0	0	1	1	0
Jumlah 2008	17	19	24	21	2
2007	17	19	24	21	2
2006	15	19	24	21	2

BPS Kabupaten Kendal

Sumber data : Puskesmas Kecamatan Patebon

Catatan :

TABEL : 7.2

**Banyaknya Fasilitas Kesehatan
Kecamatan Patebon
Tahun : 2008**

Desa	RSU	Puskesmas	Puskesmas Pembantu
(1)	(2)	(3)	(4)
01. Lanji	0	0	1
02. Donosari	0	0	0
03. Margosari	0	0	1
04. Bulugede	0	0	1
05. Tambakrejo	0	0	0
06. Kebonharjo	0	1	0
07. Purwosari	0	0	0
08. Jambearum	0	0	1
09. Purwokerto	0	0	0
10. Sukolilan	0	0	0
11. Bangunrejo	0	0	1
12. Kumpulrejo	0	0	1
13. Magersari	0	0	0
14. Wonosari	0	0	1
15. Kartikajaya	0	0	1
16. Bangunsari	0	0	1
17. Pidodo Wetan	0	0	0
18. Pidodo Kulon	0	1	0
Jumlah 2008	0	2	9
2007	0	2	9
2006	0	2	9

BPS Kabupaten Kendal

Sumber data: Puskesmas Kecamatan Patebon

Catatan :

TABEL : 7.2 (Lanjutan)

**Banyaknya Fasilitas Kesehatan
Kecamatan Patebon**

Tahun : 2008

Desa	Dokter Umum	Dokter Gigi	Rumah Bersalin
(1)	(5)	(6)	(7)
01. Lanji	1	0	0
02. Donosari	0	0	0
03. Margosari	1	0	0
04. Bulugede	0	0	0
05. Tambakrejo	0	0	0
06. Kebonharjo	4	1	0
07. Purwosari	0	0	0
08. Jambearum	2	0	0
09. Purwokerto	6	2	2
10. Sukolilan	0	0	0
11. Bangunrejo	0	0	1
12. Kumpulrejo	0	0	0
13. Magersari	0	0	0
14. Wonosari	0	0	0
15. Kartikajaya	0	0	0
16. Bangunsari	0	0	0
17. Pidodo Wetan	0	0	0
18. Pidodo Kulon	0	0	0
Jumlah 2008	14	3	3
2007	14	3	3
2006	14	4	3

BPS Kabupaten Kendal

Sumber data : Puskesmas Kecamatan Patebon

Catatan :

TABEL : 7.3.

**Banyaknya Sarana Air Bersih
Kecamatan Patebon
Tahun : 2008**

Desa	Sumur Artetis	SPT	Sumur Gali	Pelang- Gan PAM
(1)	(2)	(3)	(4)	(5)
01. Lanji	1	0	66	80
02. Donosari	1	3	84	260
03. Margosari	1	5	90	102
04. Bulugede	0	1	136	0
05. Tambakrejo	0	0	135	0
06. Kebonharjo	0	2	381	918
07. Purwosari	0	0	126	482
08. Jambearum	1	3	143	348
09. Purwokerto	0	2	560	581
10. Sukolilan	3	2	65	67
11. Bangunrejo	1	2	58	0
12. Kumpulrejo	1	0	124	5
13. Magersari	0	2	41	0
14. Wonosari	2	1	128	0
15. Kartikajaya	4	0	49	0
16. Bangunsari	0	11	371	0
17. Pidodo Wetan	1	0	122	0
18. Pidodo Kulon	1	1	118	0
Jumlah 2008	17	35	2,797	2,843
2007	17	35	2,754	2,832
2006	16	35	2,676	2,247

BPS Kabupaten Kendal

Sumber data : Puskesmas Kecamatan Patebon

Catatan :

TABEL : 7.4
Banyaknya Jamban Umum, Inpres Dan Swadaya
Kecamatan Patebon
Tahun : 2008

Desa	Umum	Inpres	Swadaya
(1)	(2)	(3)	(4)
01. Lanji	1	0	597
02. Donosari	2	0	571
03. Margosari	2	0	605
04. Bulugede	4	0	684
05. Tambakrejo	2	0	773
06. Kebonharjo	2	0	1,542
07. Purwosari	2	0	638
08. Jambearum	2	0	959
09. Purwokerto	2	0	1,309
10. Sukolilan	2	0	376
11. Bangunrejo	2	0	368
12. Kumpulrejo	1	0	387
13. Magersari	2	0	312
14. Wonosari	2	0	1,094
15. Kartikajaya	2	0	307
16. Bangunsari	2	0	329
17. Pidodo Wetan	2	0	386
18. Pidodo Kulon	2	0	758
Jumlah 2008	36	0	11,995
2007	36	0	11,970
2006	36	0	11,970

BPS Kabupaten Kendal

Sumber data : Puskesmas Kecamatan Patebon

Catatan :

TABEL : 8.1

**Banyaknya Penderita Cacat
Kecamatan Patebon
Tahun : 2008**

Desa	Jenis Penderita Cacat					
	Tuna netra	Tubuh	Men - tal	Psikotik	Bisu Tuli	Jum - lah
(1)	(2)	(3)	(4)	(5)	(7)	(8)
01. Lanji	2	3	6	0	7	18
02. Donosari	3	7	3	4	0	17
03. Margosari	1	2	1	4	0	8
04. Bulugede	6	2	7	0	2	17
05. Tambakrejo	4	3	7	1	1	16
06. Kebonharjo	8	4	2	0	0	14
07. Purwosari	2	3	0	3	0	8
08. Jambearum	2	5	5	0	3	15
09. Purwokerto	0	3	4	2	1	10
10. Sukolilan	2	0	0	0	0	2
11. Bangunrejo	2	5	1	0	1	9
12. Kumpulrejo	1	6	2	0	0	9
13. Magersari	0	4	4	0	0	8
14. Wonosari	1	5	1	0	0	7
15. Kartikajaya	0	1	2	0	2	5
16. Bangunsari	10	5	5	0	0	20
17. Pidodo Wetan	4	5	6	0	0	15
18. Pidodo Kulon	1	4	2	5	1	13
Jumlah 2008	49	67	58	19	18	211
2007	50	70	59	20	19	218
2006	50	70	59	20	19	218

BPS Kabupaten Kendal

Sumber data : Kantor Kecamatan Patebon

Catatan :

TABEL : 9.1.
Luas Panen Dan Produksi Padi Sawah Dan Gogo
Kecamatan Patebon
Tahun : 2008

Desa	Padi Sawah		Padi Gogo	
	Luas (Ha)	Produksi (Ton)	Luas (Ha)	Produksi (Ton)
(1)	(2)	(3)	(4)	(5)
01. Lanji	124.00	930.00	0.00	0.00
02. Donosari	109.00	790.25	0.00	0.00
03. Margosari	103.00	700.40	0.00	0.00
04. Bulugede	243.00	1,798.20	0.00	0.00
05. Tambakrejo	171.00	1,111.50	0.00	0.00
06. Kebonharjo	126.00	945.00	0.00	0.00
07. Purwosari	96.00	710.40	0.00	0.00
08. Jambearum	190.00	1,301.50	0.00	0.00
09. Purwokerto	38.00	266.00	0.00	0.00
10. Sukolilan	162.00	1,109.70	0.00	0.00
11. Bangunrejo	164.00	1,164.40	0.00	0.00
12. Kumpulrejo	116.00	783.00	0.00	0.00
13. Magersari	4.00	26.00	0.00	0.00
14. Wonosari	335.00	2,177.50	0.00	0.00
15. Kartikajaya	0.00	0.00	0.00	0.00
16. Bangunsari	0.00	0.00	0.00	0.00
17. Pidodo Wetan	250.00	1,562.50	0.00	0.00
18. Pidodo Kulon	234.00	1,474.20	0.00	0.00
Jumlah 2008	2,465.00	16,850.55	0.00	0.00
2007	2,465.00	16,614.40	0.00	0.00
2006	2,565.00	16,026.00	983.00	6,150.00

BPS Kabupaten Kendal

Sumber data : Petugas Statistik Pertanian Kecamatan Patebon

Catatan :

TABEL : 9.2.

**Luas Panen Dan Produksi Padi Dan Jagung
Kecamatan Patebon
Tahun : 2008**

Desa	Padi		Jagung	
	Luas (Ha)	Produksi (Ton)	Luas (Ha)	Produksi (Ton)
(1)	(2)	(3)	(4)	(5)
01. Lanji	124.00	930.00	0.00	0.00
02. Donosari	109.00	790.25	0.00	0.00
03. Margosari	103.00	700.40	5.00	26.50
04. Bulugede	243.00	1,798.20	0.00	0.00
05. Tambakrejo	171.00	1,111.50	0.00	0.00
06. Kebonharjo	126.00	945.00	0.00	0.00
07. Purwosari	96.00	710.40	0.00	0.00
08. Jambearum	190.00	1,301.50	0.00	0.00
09. Purwokerto	38.00	266.00	0.00	0.00
10. Sukolilan	162.00	1,109.70	0.00	0.00
11. Bangunrejo	164.00	1,164.40	0.00	0.00
12. Kumpulrejo	116.00	783.00	19.00	85.50
13. Magersari	4.00	26.00	0.00	0.00
14. Wonosari	335.00	2,177.50	295.00	1,534.00
15. Kartikajaya	0.00	0.00	173.00	821.75
16. Bangunsari	0.00	0.00	214.00	1,198.40
17. Pidodo Wetan	250.00	1,562.50	93.00	502.20
18. Pidodo Kulon	234.00	1,474.20	65.00	341.25
Jumlah 2008	2,465.00	16,850.55	864.00	4,509.60
2007	2,465.00	16,614.40	865.00	4,983.30
2006	3,548.00	22,176.00	1,103.00	5,798.00

BPS Kabupaten Kendal

Sumber data : Petugas Statistik Pertanian Kecamatan Patebon

Catatan :

TABEL : 9.3

**Banyaknya Unggas
Kecamatan Patebon
Tahun : 2008**

Desa	Ayam Kampung	Ayam Ras Petelur	Ayam Ras Pedangng
(1)	(2)	(3)	(4)
01. Lanji	2,200	0	0
02. Donosari	2,100	0	0
03. Margosari	2,900	0	0
04. Bulugede	2,800	0	0
05. Tambakrejo	3,150	0	0
06. Kebonharjo	2,100	0	0
07. Purwosari	2,150	0	0
08. Jambearum	4,700	0	0
09. Purwokerto	6,000	0	0
10. Sukolilan	2,000	0	0
11. Bangunrejo	1,550	0	0
12. Kumpulrejo	2,200	0	0
13. Magersari	1,400	0	0
14. Wonosari	5,300	0	0
15. Kartikajaya	1,800	0	0
16. Bangunsari	3,400	0	0
17. Pidodo Wetan	3,100	0	0
18. Pidodo Kulon	3,000	0	0
Jumlah 2008	51,850	0	0
2007	52,800	0	0
2006	49,241	0	0

BPS Kabupaten Kendal

Sumber data : Dinas Peternakan Kecamatan Patebon

Catatan :

TABEL : 9.3. (Lanjutan)

**Banyaknya Unggas
Kecamatan Patebon**

Tahun : 2008

Desa	Itik	Itik Manila	Burung Puyuh	Angsa
(1)	(5)	(6)	(7)	(8)
01. Lanji	25	130	0	8
02. Donosari	285	165	950	4
03. Margosari	150	140	0	12
04. Bulugede	0	183	0	30
05. Tambakrejo	50	200	0	6
06. Kebonharjo	0	68	0	18
07. Purwosari	250	50	0	9
08. Jambearum	300	82	750	6
09. Purwokerto	200	65	600	16
10. Sukolilan	25	39	0	12
11. Bangunrejo	10	64	0	14
12. Kumpulrejo	275	57	0	3
13. Magersari	50	66	0	12
14. Wonosari	650	85	600	8
15. Kartikajaya	400	45	0	8
16. Bangunsari	25	52	0	4
17. Pidodo Wetan	450	90	1,400	7
18. Pidodo Kulon	1,100	105	600	6
Jumlah 2008	4,245	1,686	4,900	183
2007	4,295	1,710	5,000	188
2006	7,575	1,004	5,150	205

BPS Kabupaten Kendal

Sumber data : Dinas Peternakan Kecamatan Patebon
Catatan :

TABEL : 9.4.

**Banyaknya Telus Unggas
Kecamatan Patebon**

Tahun : 2008

Desa	Ayam Ras	Ayam Buras	Itik / Bebek	Burung Puyuh
	(Kg)	(Kg)	(Kg)	(Kg)
(1)	(2)	(3)	(4)	(5)
01. Lanji	0	2,025	85	0
02. Donosari	0	1,928	444	2,655
03. Margosari	0	1,591	341	0
04. Bulugede	0	2,364	162	0
05. Tambakrejo	0	1,123	1,423	0
06. Kebonharjo	0	2,619	2,436	0
07. Purwosari	0	2,226	444	0
08. Jambearum	0	6,009	2,720	2,650
09. Purwokerto	0	1,671	148	2,900
10. Sukolilan	0	1,484	569	0
11. Bangunrejo	0	1,399	569	0
12. Kumpulrejo	0	1,994	227	0
13. Magersari	0	1,105	313	0
14. Wonosari	0	3,552	28,490	0
15. Kartikajaya	0	1,489	1,115	0
16. Bangunsari	0	1,350	10,502	0
17. Pidodo Wetan	0	2,687	10,390	1,325
18. Pidodo Kulon	0	2,516	14,640	0
Jumlah 2008	0	39,132	75,018	9,530
2007	0	37,620	19,972	6,635
2006	39,132	51,377	32,906	5,500

BPS Kabupaten Kendal

Sumber data : Dinas Peternakan Kecamatan Patebon

Catatan :

TABEL : 9.5.

**Banyaknya Ternak
Kecamatan Patebon
Tahun : 2008**

Desa	Sapi Biasa	Sapi Perah	Kerbau	Kuda
(1)	(2)	(3)	(4)	(5)
01. Lanji	2	0	5	6
02. Donosari	13	0	9	0
03. Margosari	16	0	0	6
04. Bulugede	6	0	8	6
05. Tambakrejo	7	0	0	0
06. Kebonharjo	0	0	0	0
07. Purwosari	0	0	0	0
08. Jambearum	4	0	0	0
09. Purwokerto	36	0	0	0
10. Sukolilan	0	0	0	0
11. Bangunrejo	0	0	0	0
12. Kumpulrejo	0	0	0	0
13. Magersari	0	0	0	0
14. Wonosari	58	0	6	7
15. Kartikajaya	62	0	0	0
16. Bangunsari	57	0	8	0
17. Pidodo Wetan	14	0	5	8
18. Pidodo Kulon	11	0	5	8
Jumlah 2008	286	0	46	41
2007	332	0	57	42
2006	303	5	57	24

BPS Kabupaten Kendal

Sumber data : Petugas Peternakan Kecamatan Patebon

Catatan :

TABEL : 9.5 (Lanjutan)

**Banyaknya Ternak
Kecamatan Patebon**

Tahun : 2008

Desa	Kambing	Domba	Kijang
(1)	(6)	(7)	(8)
01. Lanji	9	7	0
02. Donosari	8	9	0
03. Margosari	52	46	0
04. Bulugede	76	77	0
05. Tambakrejo	51	48	0
06. Kebonharjo	13	11	0
07. Purwosari	24	21	0
08. Jambearum	32	28	0
09. Purwokerto	31	31	0
10. Sukolilan	16	16	0
11. Bangunrejo	24	23	0
12. Kumpulrejo	38	36	0
13. Magersari	29	27	0
14. Wonosari	148	202	0
15. Kartikajaya	236	138	0
16. Bangunsari	229	122	0
17. Pidodo Wetan	172	151	0
18. Pidodo Kulon	156	127	0
Jumlah 2008	1,344	1,120	0
2007	1,375	1,230	0
2006	1,489	1,228	0

BPS Kabupaten Kendal

Sumber data : Petugas Peternakan Kecamatan Patebon

Catatan :

TABEL : 9.6

Produksi Tanaman Perdagangan
Kecamatan Patebon
Tahun : 2008

Tahun	Kelapa	Tembakau	Kapok
	(Butir)	(Kw)	(Kw)
(1)	(2)	(3)	(4)
2000	-	-	-
2001	979,500	5,141	35
2002	979,875	6,220	35
2003	988,125	4,525	32
2004	988,125	4,977	32
2005	988,125	4,978	33
2006	997,932	29,400	35
2007	1,092,932	7,018	38
2008	995,500	6,525	37

Sumber data : Statistik Kecamatan Patebon

Catatan :

BPS Kabupaten Kendal

TABEL : 9.7

**Banyaknya Pemilik Tambak
Kecamatan Patebon
Tahun : 2008**

Desa	Luas	Pemilik
	(Ha)	(Orang)
(1)	(2)	(3)
01. Wonosari	232.87	61
02. Kartika Jaya	76.01	20
03. Pidodo Wetan	160.94	8
04. Pidodo Kulon	230.86	22
Jumlah 2008	700.68	111
2007	700.68	107
2006	700.68	107

BPS Kabupaten Kendal

Sumber data : Petugas Perikanan di Kecamatan Patebon

Catatan :

TABEL : 9.8

**Produksi Ikan
Kecamatan Patebon
Tahun : 2008**

Bulan	Produksi			
	Bandeng	Udang	Lele	Rucah
	(Ton)	(Ton)	(Ton)	(Ton)
(1)	(2)	(3)	(4)	(5)
01. Januari	42.62	1.00	0.91	16.27
02. Pebruari	33.10	76.00	0.62	8.73
03. Maret	27.85	25.50	0.22	6.96
04. April	44.62	36.00	0.00	6.33
05. Mei	46.88	65.40	0.58	12.59
06. Juni	48.75	0.00	0.41	10.05
07. Juli	48.75	0.00	0.18	18.10
08. Agustus	42.15	0.00	0.00	13.95
09. September	39.50	4.75	0.00	14.34
10. Oktober	48.90	35.00	0.15	7.81
11. Nopember	51.20	12.85	0.42	7.93
12. Desember	51.42	9.20	0.00	9.47
Jumlah 2008	525.74	265.70	3.48	132.52
2007	540.65	247.14	3.26	136.25

BPS Kabupaten Kendal

Sumber data : Mantri Perikanan Kecamatan Patebon

Catatan :

TABEL : 10.1

**Banyaknya Sarana Angkutan Darat
Kendaraan Bermotor
Kecamatan Patebon
Tahun : 2008**

Desa	Mobil Penumpang Umum	Bus	Truk	Mobil Pribadi / Dinas	Sepeda Motor
(1)	(2)	(3)	(4)	(5)	(6)
01. Lanji	2	0	3	5	128
02. Donosari	0	0	0	6	209
03. Margosari	0	0	7	4	301
04. Bulugede	3	0	0	9	258
05. Tambakrejo	0	0	1	12	382
06. Kebonharjo	12	13	7	218	327
07. Purwosari	2	3	12	9	112
08. Jambearum	1	5	9	28	232
09. Purwokerto	2	1	9	178	557
10. Sukolilan	4	0	0	6	127
11. Bangunrejo	2	0	0	8	184
12. Kumpulrejo	0	0	1	3	169
13. Magersari	0	0	2	1	68
14. Wonosari	2	0	1	8	340
15. Kartikajaya	6	0	0	7	98
16. Bangunsari	2	0	0	2	147
17. Pidodo Wetan	0	0	4	15	124
18. Pidodo Kulon	1	0	2	7	95
	0	0			
Jumlah 2008	39	22	58	526	3,858
2007	29	23	55	620	3,310
2006	75	19	42	309	2,962

BPS Kabupaten Kendal

Sumber data : Statistik Kecamatan Patebon

Catatan :

TABEL : 10.2

**Banyaknya Sarana Angkutan Darat
Kendaraan Tidak Bermotor
Kecamatan Patebon
Tahun : 2008**

Desa	Dokar	Gerobag Dorong	Gerobag Hewan	Becak	Sepeda
(1)	(2)	(3)	(4)	(5)	(6)
01. Lanji	1	5	0	13	81
02. Donosari	0	7	0	11	192
03. Margosari	1	8	0	4	398
04. Bulugede	2	11	0	33	426
05. Tambakrejo	0	6	0	12	1,017
06. Kebonharjo	0	4	0	24	742
07. Purwosari	1	4	0	14	224
08. Jambearum	0	5	0	32	765
09. Purwokerto	1	2	0	74	2,063
10. Sukolilan	0	1	0	6	231
11. Bangunrejo	0	1	0	7	270
12. Kumpulrejo	2	2	0	4	597
13. Magersari	5	1	0	8	210
14. Wonosari	17	4	0	26	406
15. Kartikajaya	2	3	0	0	47
16. Bangunsari	3	1	0	5	495
17. Pidodo Wetan	4	1	0	29	773
18. Pidodo Kulon	3	1	0	8	788
Jumlah 2008	42	67	0	310	9,725
2007	43	24	0	278	9,589
2006	49	77	1	322	9,681

BPS Kabupaten Kendal

Sumber data : Statistik Kecamatan Patebon

Catatan :

TABEL : 11.1.
Banyaknya Televisi, Radio, Listrik PLN, Dan Telephon
Kecamatan Patebon
Tahun : 2008

Desa	TV	Radio	Listrik PLN	Telephon
(1)	(2)	(3)	(4)	(5)
01. Lanji	78	37	324	0
02. Donosari	189	58	176	0
03. Margosari	389	116	275	0
04. Bulugede	484	315	284	0
05. Tambakrejo	637	687	375	0
06. Kebonharjo	986	390	1,029	59
07. Purwosari	223	86	389	45
08. Jambearum	462	271	507	26
09. Purwokerto	1,048	802	786	74
10. Sukolilan	122	62	566	7
11. Bangunrejo	258	136	178	0
12. Kumpulrejo	172	304	256	0
13. Magersari	168	23	104	0
14. Wonosari	442	98	435	31
15. Kartikajaya	314	134	265	0
16. Bangunsari	167	88	326	0
17. Pidodo Wetan	204	174	296	28
18. Pidodo Kulon	682	171	219	20
Jumlah 2008	7,025	3,952	6,790	290
2007	6,988	3,945	6,760	279
2006	6,023	3,948	6,760	279

BPS Kabupaten Kendal

Sumber data : Statistik Kecamatan Patebon

Catatan :

TABEL : 11.2

Jenis Permukaan, Kondisi Dan Kelas Jalan
Kecamatan Patebon
Tahun : 2008

Keadaan	Panjang Jalan		
	2006 (Km)	2007 (Km)	2008 (Km)
(1)	(2)	(3)	(4)
I. Jenis Permukaan			
a. Aspal	62.30	62.30	62.30
b. Kerikil	78.40	78.40	78.40
c. Tanah	0.00	0.00	0.00
d. Lainnya			
Jumlah	140.70	140.70	140.70
II. Kondisi Jalan			
a. Baik	58.30	58.30	63.40
b. Sedang	82.40	82.40	60.60
c. Rusak	0.00	0.00	16.70
d. Rusak Berat	0.00	0.00	0.00
Jumlah	140.70	140.70	140.70
III. Kelas Jalan			
a. Kelas I	0.00	0.00	0.00
b. Kelas II	6.00	6.00	6.00
c. Kelas III	32.80	32.80	32.80
d. Kelas IIIA	0.00	0.00	0.00
e. Kelas IV	0.00	0.00	0.00
d. Kelas V	0.00	0.00	0.00
e. Lainnya	101.90	101.90	101.90
Jumlah	140.70	140.70	140.70

BPS Kabupaten Kendal

Sumber data : Kantor Kecamatan Patebon

Catatan :

TABEL : 11.3.

**Banyaknya Jembatan Desa
Kecamatan Patebon
Tahun : 2008**

Desa	Jembatan			
	Besi	Beton	Kayu	Bambu
(1)	(2)	(3)	(4)	(5)
01. Lanji	0	9	2	0
02. Donosari	0	14	0	0
03. Margosari	0	6	0	0
04. Bulugede	0	15	0	1
05. Tambakrejo	0	0	0	0
06. Kebonharjo	0	7	0	0
07. Purwosari	0	3	0	1
08. Jambearum	1	0	0	0
09. Purwokerto	4	11	2	2
10. Sukolilan	0	2	1	0
11. Bangunrejo	0	1	0	0
12. Kumpulrejo	0	6	0	0
13. Magersari	0	0	0	0
14. Wonosari	0	16	3	1
15. Kartikajaya	1	2	0	5
16. Bangunsari	0	0	0	0
17. Pidodo Wetan	0	12	1	0
18. Pidodo Kulon	0	3	0	0
Jumlah 2008	6	107	9	10
2007	6	107	9	10
2006	6	107	9	10

BPS Kabupaten Kendal

Sumber data : Kantor Kecamatan Patebon

Catatan :

TABEL : 12.1.

Banyaknya Lapangan Olah Raga
Kecamatan Patebon

Tahun : 2008

Desa	Sepak Bola	Volly	Bulu Tangkis	Tennis
(1)	(2)	(3)	(4)	(5)
01. Lanji	1	1	4	0
02. Donosari	0	1	1	0
03. Margosari	1	1	3	0
04. Bulugede	1	2	2	0
05. Tambakrejo	1	3	2	0
06. Kebonharjo	1	4	3	0
07. Purwosari	0	4	1	0
08. Jambearum	1	4	5	1
09. Purwokerto	2	3	5	1
10. Sukolitan	0	1	4	0
11. Bangunrejo	0	1	2	0
12. Kumpulrejo	0	3	3	0
13. Magersari	1	1	0	0
14. Wonosari	0	1	3	0
15. Kartikajaya	0	3	1	0
16. Bangunsari	1	1	1	0
17. Pidodo Wetan	0	2	2	0
18. Pidodo Kulon	1	3	2	0
Jumlah 2008	11	39	44	2
2007	11	39	40	2
2006	11	39	40	2

BPS Kabupaten Kendal

Sumber data : Kantor Kecamatan Patebon

Catatan :

TABEL : 13.1

**Banyaknya Surat Pemberitahuan Pajak Terdaftar
Kecamatan Patebon
Tahun : 2008**

Desa	Banyaknya	
	Surat Pemberitahuan Pajak Terdaftar	
(1)	(2)	
01. Lanji	1,303	
02. Donosari	1,814	
03. Margosari	1,553	
04. Bulugede	2,046	
05. Tambakrejo	1,972	
06. Kebonharjo	2,602	
07. Purwosari	1,445	
08. Jambearum	2,098	
09. Purwokerto	1,867	
10. Sukolilan	1,014	
11. Bangunrejo	798	
12. Kumpulrejo	1,356	
13. Magersari	362	
14. Wonosari	2,860	
15. Kartikajaya	695	
16. Bangunsari	517	
17. Pidodo Wetan	2,382	
18. Pidodo Kulon	2,333	
	Jumlah 2008	29,017
	2007	29,049
	2006	28,982

BPS Kabupaten Kendal

Sumber data : Kantor Kecamatan Patebon

Catatan :

TABEL : 13.2

**Pemasukan Pajak Bumi Dan Bangunan
Kecamatan Patebon
Tahun : 2008**

Desa	Pemasukan PBB
(1)	(000) (2)
01. Lanji	44,543.55
02. Donosari	50,008.14
03. Margosari	33,006.54
04. Bulugede	51,836.77
05. Tambakrejo	43,054.11
06. Kebonharjo	63,688.48
07. Purwosari	35,919.23
08. Jambearum	84,008.24
09. Purwokerto	44,639.75
10. Sukolilan	30,165.15
11. Bangunrejo	20,663.98
12. Kumpulrejo	33,547.07
13. Magersari	5,201.64
14. Wonosari	80,473.85
15. Kartikajaya	30,598.00
16. Bangunsari	20,043.25
17. Pidodo Wetan	35,698.49
18. Pidodo Kulon	51,952.80
Jumlah 2008	759,049.04
2007	484,635.60
2006	457,712.11

BPS Kabupaten Kendal

Sumber data : Kantor Kecamatan Patebon

Catatan :