



Kecamatan Bendungan Dalam Angka 2008



BADAN PUSAT STATISTIK KABUPATEN TRENGGALEK
DAN BADAN PERENCANAAN PEMBANGUNAN KABUPATEN TRENGGALEK
CENTRAL BOARD OF STATISTICS TRENGGALEK REGENCY
AND DEVELOPMENT PLANNING BOARD OF TRENGGALEK REGENCY

Katalogus Dalam Terbitan

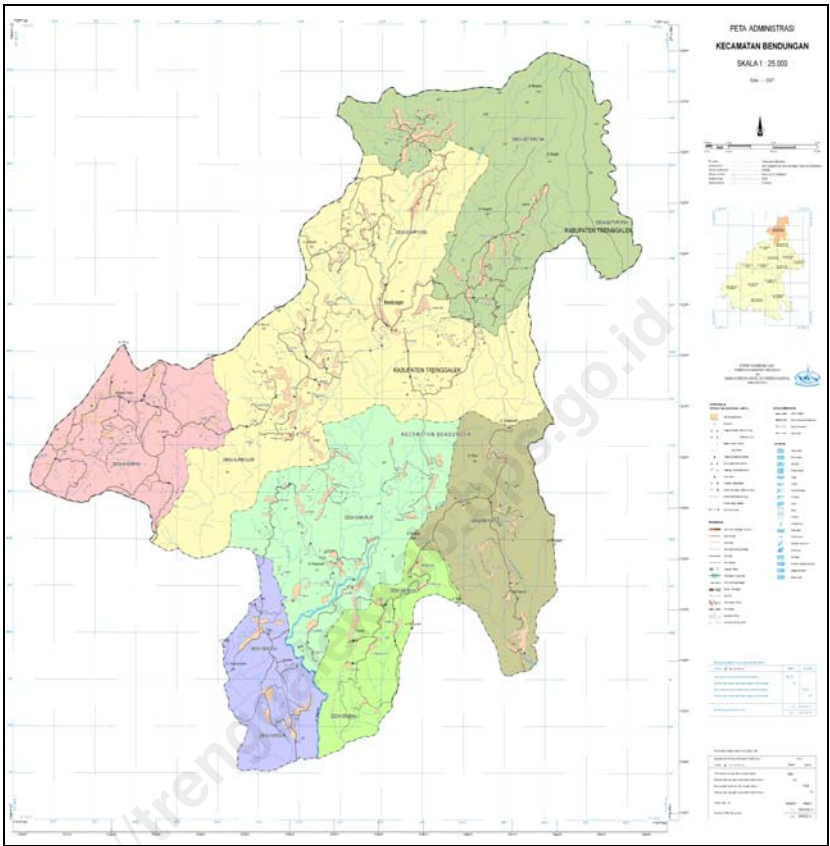
KECAMATAN BENDUNGAN DALAM ANGKA 2008

Nomor Publikasi : 35030.007
Katalog BPS : 1403.3503120

Ukuran Buku : 22 Cm x 15 Cm
Jumlah Halaman : 59 halaman
Naskah : Koordinator Statistik Kecamatan
Bendungan
Tahun Terbit : 2008

Penyunting :
Seksi Integrasi Pengolahan dan Diseminasi Statistik
BPS Kabupaten Trenggalek

Diterbitkan Oleh :
Badan Pusat Statistik Kabupaten Trenggalek
dan Badan Perencanaan Pembangunan Kabupaten Trenggalek



Peta Wilayah Kecamatan Bendungan

KATA PENGANTAR

Kecamatan Bendungan Dalam Angka 2008 merupakan langkah awal dalam penyajian data sampai pada tingkat terkecil (*Small Area Statistics*). Penerbitan buku ini dimaksudkan untuk membantu memenuhi kebutuhan akan data statistik di tingkat kecamatan, untuk digunakan sebagai bahan perencanaan dan gambaran perkembangan pembangunan di wilayah Kecamatan Bendungan.

Kami menyadari bahwa dalam pengumpulan data, pengolahan data, dan penyajian data yang terdapat dalam buku ini masih banyak kelemahan dan kekurangan, untuk itu kami selalu mengharap saran kritik guna perbaikan dan penyempurnaan penerbitan selanjutnya.

Kepada semua pihak yang telah membantu dalam penerbitan buku ini kami ucapkan terima kasih. Semoga penerbitan buku **Kecamatan Bendungan Dalam Angka 2008** ini bermanfaat bagi kita semua.

Bendungan , Juli 2008

Koordinator Statistik Kecamatan Bendungan
Kabupaten Trenggalek

SUPARNI
NIP. 340008947

KATA SAMBUTAN

Dengan puji dan syukur kehadiran Tuhan Yang Maha Esa, yang telah memberikan rahmat, taufiq, dan hidayah-Nya sehingga buku **Kecamatan Bendungan Dalam Angka 2008** dapat diselesaikan. Tak lupa ucapan terima kasih kami sampaikan kepada para kepala dinas/instansi di kecamatan, kepala desa, kepala sekolah, dan semua pihak yang tidak dapat kami sebutkan satu persatu yang telah kerja sama dengan baik sehingga buku ini dapat disusun.

Buku ini berisi data potensi wilayah dan hasil hasil pembangunan di wilayah Kecamatan Bendungan sampai dengan akhir tahun 2007. Kami menyadari bahwa buku yang sederhana ini belum dapat memberikan kepuasan kepada semua pihak, namun demikian mudah-mudahan apa yang tersaji didalam buku ini dapat berguna bagi pengguna data yang berasal dari dinas/instansi, perorangan, pelajar, maupun masyarakat secara umum.

Demikian sambutan singkat kami, semoga bermanfaat.

Bendungan, Juli 2007
CAMAT BENDUNGAN,

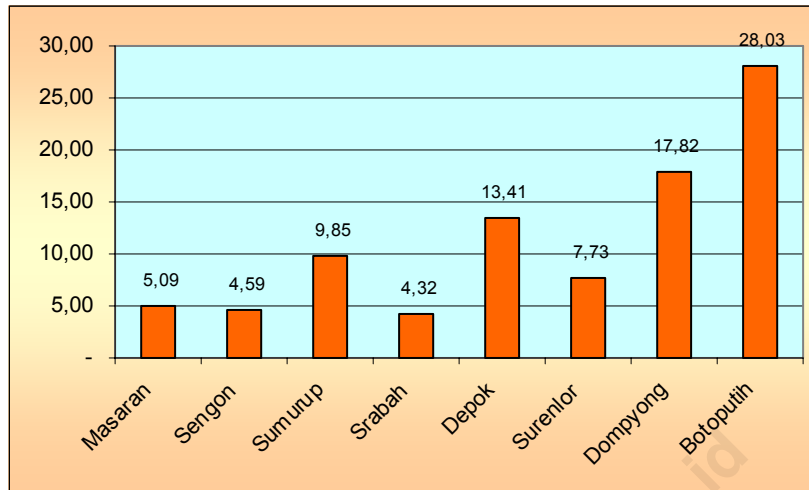
Drs. S A E N Y
NIP. 050011914

1

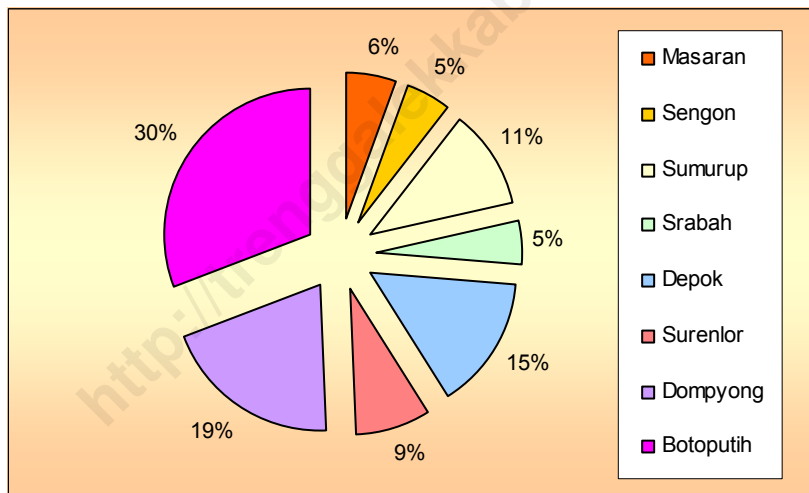
KEADAAN GEOGRAFIS

<http://trenggalek.kab.go.id>

Grafik 1. Luas Wilayah per Desa, 2007



Grafik 2. Persentase Luas Wilayah Menurut Desa, 2007



Tabel 1.1
 Letak Geografis, Batas Wilayah/Daerah dan Luas Wilayah
 Tahun 2007

A. Batas Wilayah/Daerah

Batas Sebelah	Berbatas Dengan
Utara	: Kec. Nganjuk
Timur	: Kec. Tulungagung
Selatan	: Kec. Trenggalek
Barat	: Kec. Ponorogo

B. Luas Wilayah : **90,84** Km²

C. Ketinggian Dari Permukaan Laut : 690 m

D. Topografi : Pegunungan

E. Jenis Tanah : Latosol

F. Rata-rata Curah Hujan : 3,002 mm

Sumber : Monografi Desa

Tabel 1.2
Luas Wilayah dan Keterangan Umum Menurut Desa
Tahun 2007

Desa	Luas Wilayah		Jarak Ke Ibukota Kecamatan (Km)	Status	
	Km ²	% thd Kec		Desa	Kelurahan
(1)	(2)	(3)	(4)	(5)	(6)
001 Masaran	5,09	5,60	12	√	-
002 Sengon	4,59	5,05	16	√	-
003 Sumurup	9,85	10,84	9	√	-
004 Srabah	4,32	4,76	11	√	-
005 Depok	13,41	14,76	10	√	-
006 Surenlor	7,73	8,51	4	√	-
007 Dompjong	17,82	19,62	0	√	-
008 Botoputih	28,03	30,86	7	√	-
Jumlah :	90,84	100,00	XXXXX	XXX	XXX

Sumber : Monografi Desa

Tabel 1.3
Lahan Menurut Desa dan Penggunaannya (Ha), Tahun 2007

Desa	Tanah Sawah			
	Pengairan Teknis	Pengairan 1/2 Teknis	Pengairan Sederhana	Tadah Hujan
(1)	(2)	(3)	(4)	(5)
001 Masaran	-	-	35	-
002 Sengon	-	-	10	12
003 Sumurup	-	-	73	15
004 Srabah	-	-	12	3
005 Depok	-	-	59	2
006 Surenlor	-	-	60	9
007 Dompok	-	-	37	-
008 Botoputih	-	-	28	-
Jumlah :	-	-	314	41

Lanjutan Tabel 1.3

Desa	Tanah Sawah		Tanah Kering	
	Lainnya	Jumlah Luas Sawah	Pekarangan & Bangunan	Tegal/ Ladang
(1)	(6)	(7)	(8)	(9)
001 Masaran	-	35	21	212
002 Sengon	-	22	18	137
003 Sumurup	-	88	35	283
004 Srabah	-	15	17	197
005 Depok	-	61	35	256
006 Surenlor	-	60	27	254
007 Dompok	-	37	46	193,5
008 Botoputih	-	28	40	342
Jumlah :	-	346	239	1874,5

Lanjutan Tabel 1.3

Desa	Tanah Kering			Jml Tanah Kering	Jumlah Tanah Sawah & Tanah Kering
	Hutan Negara	Perkebunan	Lainnya		
(1)	(10)	(11)	(12)	(13)	(14)
001 Masaran	236 -		5	474	509
002 Sengon	275 -		7	437	459
003 Sumurup	570 -		9	897	985
004 Srabah	197 -		6	417	432
005 Depok	980 -		8	1280	1341
006 Surenlor	421 -		11	713	773
007 Dompok	1267	227,5	11	1745	1782
008 Botoputih	2381 -		12	2775	2803
Jumlah :	6327	227,5	69	8738	9084

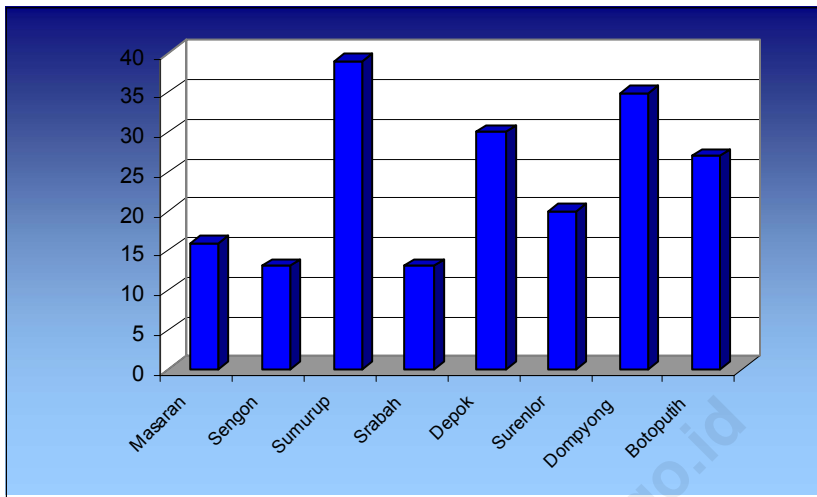
Sumber : Monografi Desa

2

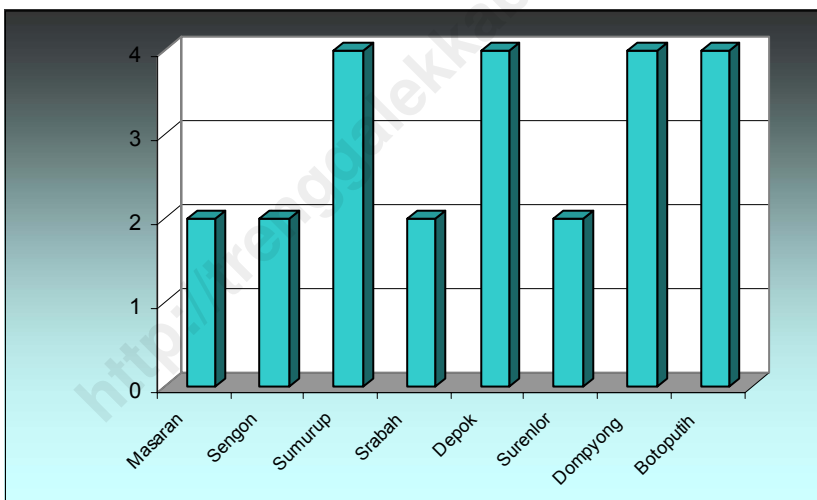
Pemerintahan

<http://trenggalekkab.go.id>

Grafik 3. Jumlah Rukun Tetangga (RT), 2007



Grafik 4. Jumlah Dusun, 2007



Tabel 2.1
Dusun/Lingkungan, RW, RT Menurut Desa,
Tahun 2007

Desa	Dusun	RW	RT
(1)	(2)	(3)	(4)
001 Masaran	2	7	16
002 Sengon	2	4	13
003 Sumurup	4	12	39
004 Srabah	2	4	13
005 Depok	4	11	30
006 Surenlor	2	7	20
007 Dompjong	4	10	35
008 Botoputih	4	9	27
Jumlah	24	64	193

Sumber : Monografi Desa

Tabel 2.2
Perangkat Menurut Desa dan Urusan
Tahun 2007

Desa	Kades/ Kalur	Sekdes/ Seklur	Kasun
(1)	(2)	(3)	(4)
001 Masaran	1	-	2
002 Sengon	1	1	2
003 Sumurup	1	1	4
004 Srabah	1	1	2
005 Depok	1	1	4
006 Surenlor	1	1	3
007 Dompiong	1	1	3
008 Botoputih	1	-	4
Jumlah	8	6	24

Lanjutan Tabel 2.2

Desa	Kepala Urusan				
	Pemerintah	Ekonomi/ Pemb.	Umum	Kesra	Keuangan
(1)	(5)	(6)	(7)	(8)	(9)
001 Masaran	1	1	1	1	1
002 Sengon	1	1	1	-	1
003 Sumurup	1	1	1	-	1
004 Srabah	1	1	-	1	1
005 Depok	1	1	1	1	1
006 Surenlor	1	-	1	1	1
007 Dompjong	-	1	1	1	-
008 Botoputih	1	1	1	1	1
Jumlah	7	7	7	6	7

Sumber : Monografi Desa

Tabel 2.3
Luas Bengkok Pamong Desa dan Aparat Desa
Menurut Desa dan Jenis Tanah, Tahun 2007

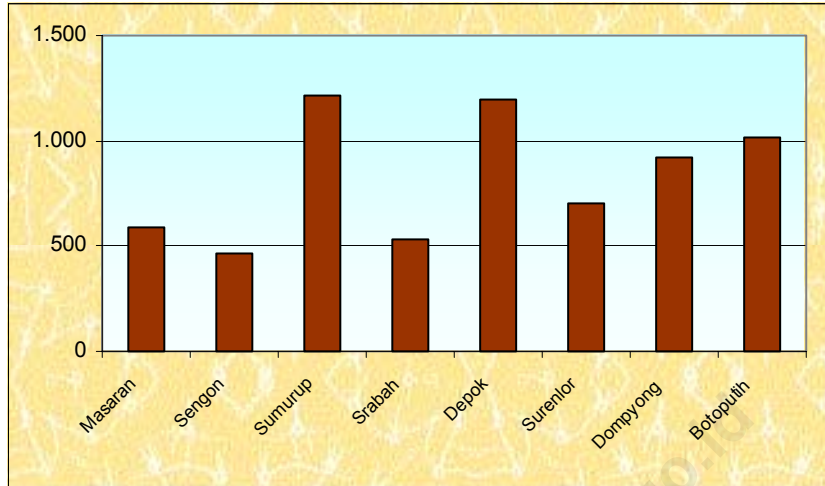
Desa	Bengkok		Jumlah
	T.Sawah	T. Kering	
(1)	(4)	(5)	
001 Masaran	0,45	0,02	0,47
002 Sengon*	-	-	-
003 Sumurup	-	1,75	1,75
004 Srabah	-	-	-
005 Depok	2,00	0,64	2,64
006 Surenlor	8,00	1,11	9,11
007 Dompjong	0,495	-	0,495
008 Botoputih	-	-	-
Jumlah	10,945	3,52	14,465

3

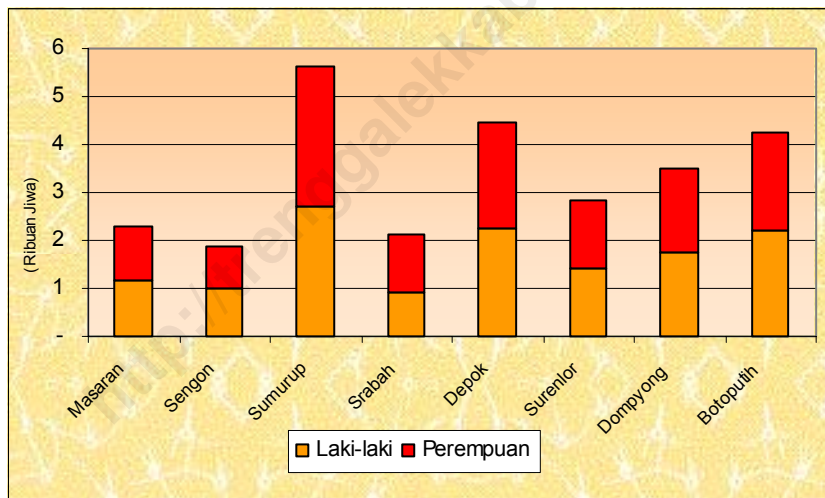
Penduduk

<http://trenggalekkab.go.id>

Grafik 5. Jumlah Rumah Tangga dan Penduduk per Desa, 2007



Grafik 6. Jumlah Penduduk per Desa Menurut Jenis Kelamin, 2007



Tabel 3.1
Penduduk Menurut Desa dan Jenis Kelamin
Tahun 2007

Desa	Laki-laki	Perempuan	Jumlah	Sex Rasio
(1)	(2)	(3)	(4)	(5)
001 Masaran	1.206	1.080	2.286	112
002 Sengon	1.013	881	1.894	115
003 Sumurup	2.782	2.819	5.601	99
004 Srabah	934	1.171	2.105	80
005 Depok	2.289	2.159	4.448	106
006 Surenlor	1.449	1.364	2.813	106
007 Dompok	1.805	1.715	3.520	105
008 Botoputih	2.242	1.996	4.238	112
Jumlah	13.720	13.185	26.905	104

Sumber : BPS

Tabel 3.2
Kepadatan Penduduk, Rumah Tangga Menurut Desa
Tahun 2007

Desa	Luas Wi- layah (Km ²)	Penduduk	Kepadatan Penduduk	Rumah Tangga	Rat-rata Per RT
(1)	(2)	(3)	(4)	(5)	(6)
001 Masaran	5,09	2.286	449	696	3
002 Sengon	4,59	1.894	413	554	3
003 Sumurup	9,85	5.601	569	1430	4
004 Srabah	4,32	2.105	487	624	3
005 Depok	13,41	4.448	332	1408	3
006 Surenlor	7,73	2.813	364	831	3
007 Dompok	17,82	3.520	198	1085	3
008 Botoputih	28,03	4.238	151	1201	4
Jumlah	90,84	26.905	296	7.829	3

Sumber : BPS

Tabel 3.3
Penduduk Menurut Desa dan Kewarganegaraan
Tahun 2007

Desa	W N I		W N A		W N I + W N A	
	L	P	L	P	L	P
(1)	(2)	(3)	(4)	(5)	(6)	(7)
001 Masaran	1.206	1.080	-	-	1.206	1.080
002 Sengon	1.013	881	-	-	1.013	881
003 Sumurup	2.782	2.819	-	-	2.782	2.819
004 Srabah	934	1.171	-	-	934	1.171
005 Depok	2.289	2.159	-	-	2.289	2.159
006 Surenlor	1.449	1.364	-	-	1.449	1.364
007 Dompok	1.805	1.715	-	-	1.805	1.715
008 Botoputih	2.242	1.996	-	-	2.242	1.996
Jumlah	13.720	13.185	-	-	13.720	13.185

Sumber : BPS

Tabel 3.4
 Banyaknya Rumah tangga Miskin dan Jumlah
 Penduduk Miskin per Desa Tahun 2006

Desa	Jumlah Rumah Tangga Miskin	Jumlah Penduduk Miskin
(1)	(2)	(3)
001 Masaran	390	1.455
002 Sengon	409	1.285
003 Sumurup	857	3.161
004 Srabah	410	1.548
005 Depok	773	2.816
006 Surenlor	395	1.411
007 Dompok	637	2.266
008 Botoputih	761	2.815
Jumlah	4.632	16.757

Sumber : BPS Kabupaten Trenggalek

Tabel 3.5
 Persentase Rumah tangga Miskin
 Dan Rata-rata Anggota Rumah Tangga Miskin Tahun 2006

(1)	(2)	(3)	(4)
	Desa	Persentase Rumahtangga Miskin (%)	Rata-rata Anggota Rumah Tangga
001	Masaran	74,68	4
002	Sengon	72,20	3
003	Sumurup	71,38	4
004	Srabah	70,27	4
005	Depok	69,85	4
006	Surenlor	64,69	4
007	Dompyong	57,13	4
008	Botoputih	54,26	4
Jumlah			4

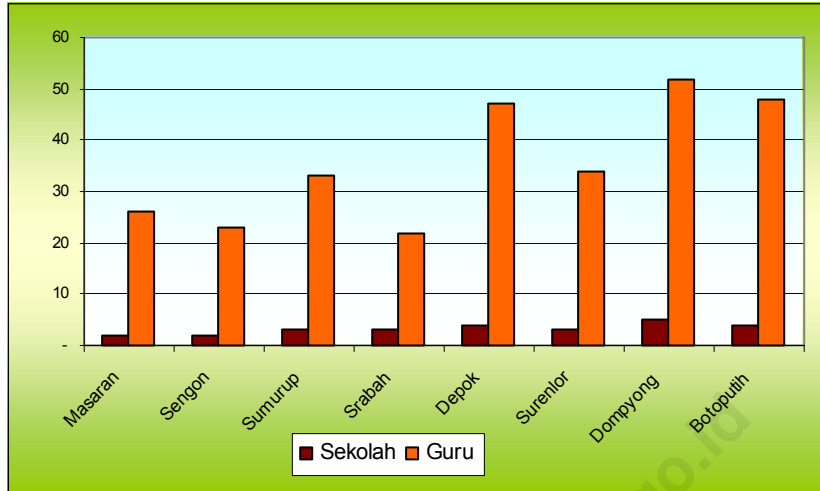
Sumber : BPS Kabupaten Trenggalek

4

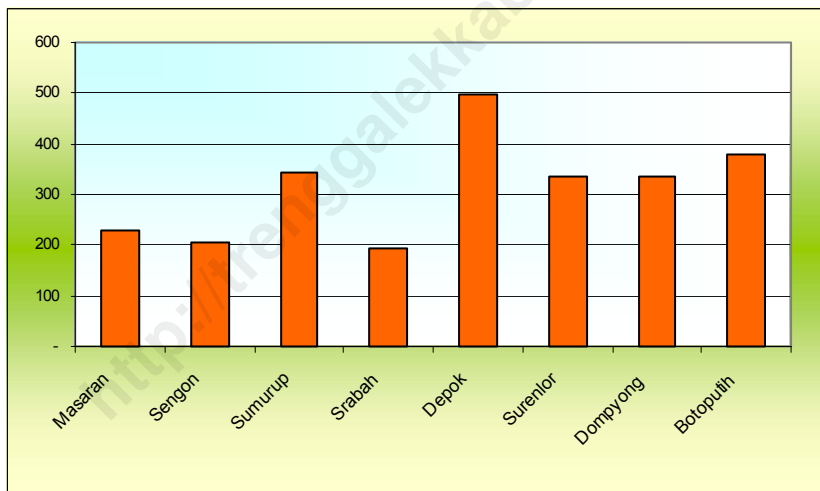
Sosial

<http://trenggalekkab.go.id>

Grafik 7. Jumlah Sekolah Dasar dan Guru, 2007



Grafik 8. Jumlah Murid Sekolah Dasar, 2007



Tabel 4.1
Sekolah Taman Kanak-Kanak Menurut Desa dan Status
Tahun 2007

Desa	Negeri			Swasta		
	TK	Guru	Murid	TK	Guru	Murid
(1)	(2)	(3)	(4)	(5)	(6)	(7)
001 Masaran	-	-	-	-	-	-
002 Sengon	-	-	-	2	5	33
003 Sumurup	-	-	-	2	4	53
004 Srabah	-	-	-	1	2	30
005 Depok	-	-	-	3	6	126
006 Surenlor	-	-	-	2	4	38
007 Dompok	-	-	-	1	3	37
008 Botoputih	-	-	-	-	-	-
Jumlah	-	-	- ##	11	24	317

Sumber : Cabang Dinas Pendidikan Kecamatan

Tabel 4.2
Sekolah Dasar Menurut Desa dan Status
Tahun 2007

Desa	Negeri			Swasta		
	SD	Guru	Murid	SD	Guru	Murid
(1)	(2)	(3)	(4)	(5)	(6)	(7)
001 Masaran	2	26	227	-	-	-
002 Sengon	2	23	205	-	-	-
003 Sumurup	3	33	342	1 *)	13	77
004 Srabah	3	22	193	-	-	-
005 Depok	4	47	499	-	-	-
006 Surenlor	3	34	336	-	-	-
007 Dompjong	5	52	334	-	-	-
008 Botoputih	4	48	379	-	-	-
Jumlah	26	285	2.515 #	-	13	77

Sumber : Cabang Dinas Pendidikan Kecamatan

*) Madrasah Ibtidaiyah

Tabel 4.3
SLTP Menurut Desa dan Status
Tahun 2007

Desa	Negeri			Swasta		
	SLTP	Guru	Murid	SLTP	Guru	Murid
(1)	(2)	(3)	(4)	(5)	(6)	(7)
001 Masaran	-	-	-	-	-	-
002 Sengon	-	-	-	-	-	-
003 Sumurup	-	-	-	1	21	255
004 Srabah	-	-	-	-	-	-
005 Depok	-	-	-	-	-	-
006 Surenlor	1	30	352	-	-	-
007 Dompjong	1	24	194	-	-	-
008 Botoputih	-	-	-	-	-	-
Jumlah	2	54	546 #	1	21	255

Sumber : Cabang Dinas Pendidikan Kecamatan

Tabel 4.4
SLTA Menurut Desa dan Status
Tahun 2007

Desa	Negeri			Swasta		
	SLTA	Guru	Murid	SLTA	Guru	Murid
(1)	(2)	(3)	(4)	(5)	(6)	(7)
001 Masaran	-	-	-	-	-	-
002 Sengon	-	-	-	-	-	-
003 Sumurup	1	26	197	-	-	-
004 Srabah	-	-	-	-	-	-
005 Depok	-	-	-	-	-	-
006 Surenlor	-	-	-	-	-	-
007 Dompok	-	-	-	-	-	-
008 Botoputih	-	-	-	-	-	-
Jumlah	1	26	197 #	-	-	-

Sumber : Cabang Dinas Pendidikan Kecamatan

Tabel 4.5
Petugas Kesehatan Menurut Desa Dan Profesinya
Tahun 2007

Desa	Dokter	Bidan	Mantri Kes/ Perawat	Dukun Pijat	Dukun Bayi	Petugas Kes. Lainnya
(1)	(2)	(3)	(4)	(5)	(6)	(7)
001 Masaran	-	1	1	2	-	-
002 Sengon	-	1	-	2	-	-
003 Sumurup	2	3	1	4	-	4
004 Srabah	-	1	-	2	-	-
005 Depok	-	1	1	3	-	-
006 Surenlor	-	1	-	2	-	-
007 Dompjong	-	1	1	2	-	-
008 Botoputih	-	1	-	3	-	-
Jumlah	2	10	4	20	32*	4

Sumber : Profil Desa

*) Jumlah Dukun Bayi tidak bisa dipisahkan per desa

Tabel 4.6
 Fasilitas Kesehatan Menurut Desa dan Jenisnya
 Tahun 2007

Desa	Puskesmas/ P. Pembantu	BKIA/ Rumah Bersalin	Polindes	Posyandu
(1)	(2)	(3)	(4)	(5)
001 Masaran	1	-	1	3
002 Sengon	-	-	1	3
003 Sumurup	1	-	-	8
004 Srabah	-	-	1	4
005 Depok	1	-	1	6
006 Surenlor	-	-	1	4
007 Dompjong	1	-	1	7
008 Botoputih	1	-	1	4
Jumlah	5	-	7	39

Sumber : Profil Desa

Tabel 4.7
Pasangan Usia Subur (PUS) Peserta KB Menurut Desa
dan Metode Kontrasepsi, Tahun 2007

Desa	IUD	Pil	Suntik	Implan	MOP	MOW	Kondom	Jumlah
(1)	(2)	(3)	(4)	(5)	(6)	(7)	(8)	(9)
001 Masaran	7	38	81	24	-	5	-	155
002 Sengon	23	64	161	8	-	21	5	282
003 Sumurup	34	130	302	82	-	68	1	617
004 Srabah	14	63	131	49	-	25	5	287
005 Depok	25	142	360	62	-	68	4	661
006 Surenlor	21	210	118	59	-	34	1	443
007 Dompjong	20	72	341	50	-	36	5	524
008 Botoputih	35	131	294	64	-	39	-	563
Jumlah	179	850	1.788	398	-	296	21	3.532

Sumber : Pengawas PLKB

Tabel 4.8
 Keluarga Sejahtera di rinci Menurut Desa dan Klasifikasinya
 Tahun 2007

Desa	Pra Sejahtera	Sejahtera			
		1	2	3	3 +
(1)	(2)	(3)	(4)	(5)	(6)
001 Masaran	242	124	213	102	26
002 Sengon	219	134	94	43	13
003 Sumurup	393	342	83	157	49
004 Srabah	309	67	96	61	15
005 Depok	498	269	219	283	34
006 Surenlor	293	183	182	252	11
007 Dompjong	320	275	213	233	46
008 Botoputih	466	236	369	121	44
Jumlah	2.740	1.630	1.469	1.252	238

Sumber : Pengawas PLKB

Tabel 4.9
 Fasilitas Tempat Olah Raga Menurut Desa dan Jenisnya
 Tahun 2007

Desa	Sepak Bola	Bulu Tangkis	Volley Ball	Tenis Meja	Silat/ Karate	Catur	Lainnya
(1)	(2)	(3)	(4)	(5)	(6)	(7)	(8)
001 Masaran	-	-	3	-	-	-	-
002 Sengon	-	-	3	-	-	-	-
003 Sumurup	-	-	5	1	-	-	-
004 Srabah	-	-	3	-	-	-	-
005 Depok	-	-	4	-	-	-	-
006 Surenlor	1	-	3	1	-	-	-
007 Dompjong	-	-	4	1	-	-	-
008 Botoputih	-	-	4	-	-	-	-
Jumlah	1	-	29	3	-	-	-

Sumber : Monografi Desa

Tabel 4.10
Organisasi Kesenian Menurut Desa dan Jenisnya
Tahun 2007

Desa	Wayang Kulit	Warang Gono	Keto-prak	Jaranan	Gen-jring	Samroh	Orkes	Lain-nya
(1)	(2)	(3)	(4)	(5)	(6)	(7)	(8)	(9)
001 Masaran	1	1	-	2	-	3	-	-
002 Sengon	-	-	-	-	-	2	-	-
003 Sumurup	5	-	-	3	-	2	1	-
004 Srabah	3	-	-	1	-	1	-	-
005 Depok	1	1	-	2	-	1	-	-
006 Surenlor	1	-	-	1	-	7	-	-
007 Dompjong	1	3	-	2	-	4	-	-
008 Botoputih	-	8	-	1	-	6	-	-
Jumlah	12	13	-	12	-	26	1	-

Sumber : Monografi Desa

Tabel 4.11
 Pemeluk Agama Menurut Desa dan Agama Yang Dianut
 Tahun 2007

Desa	Islam	Katolik	Kristen	Hindu	Budha	Jumlah
(1)	(2)	(3)	(4)	(5)	(6)	(7)
001 Masaran	2.285	-	-	-	-	2.285
002 Sengon	1.892	-	-	-	-	1.892
003 Sumurup	5.605	-	-	-	-	5.605
004 Srabah	2.111	-	-	-	-	2.111
005 Depok	4.444	-	4	-	-	4.448
006 Surenlor	2.813	-	-	-	-	2.813
007 Dompjong	3.518	-	2	-	-	3.520
008 Botoputih	435	-	-	-	-	435
Jumlah	23.103	-	6	-	-	23.109

Sumber : KUA Kecamatan

Tabel 4.12
Sarana Tempat Ibadah Menurut Desa dan Jenisnya
Tahun 2007

Desa	Masjid	Mushola	Gereja	Pura	Wihara
(1)	(2)	(3)	(4)	(5)	(6)
001 Masaran	6	9	-	-	-
002 Sengon	8	10	-	-	-
003 Sumurup	10	15	-	-	-
004 Srabah	5	11	-	-	-
005 Depok	10	30	-	-	-
006 Surenlor	5	24	-	-	-
007 Dompok	7	12	-	-	-
008 Botoputih	6	9	-	-	-
Jumlah	57	120	-	-	-

Sumber : KUA Kecamatan

Tabel 4.13
Perkawinan Menurut Desa dan Jenisnya
Tahun 2007

Desa	Nikah	Talak	Cerai	Rujuk
(1)	(2)	(3)	(4)	(5)
001 Masaran	24	-	-	-
002 Sengon	25	-	-	-
003 Sumurup	69	-	-	-
004 Srabah	29	-	-	-
005 Depok	44	-	-	-
006 Surenlor	37	-	-	-
007 Dompiong	37	-	-	-
008 Botoputih	54	-	-	-
Jumlah	319	-	-	-

Sumber : KUA Kecamatan

Tabel 4.14
Pasar, Lumbung Desa dan Usaha Ekonomi Desa Menurut Desa
Tahun 2007

Desa	Jumlah		Lumbung Desa	Kelompok UED
	Pasar	B.Sensus		
(1)	(2)	(3)	(4)	(5)
001 Masaran	-	5	-	-
002 Sengon	-	6	-	-
003 Sumurup	1	13	-	-
004 Srabah	-	5	-	-
005 Depok	-	11	-	-
006 Surenlor	1	9	-	-
007 Dompjong	1	9	-	-
008 Botoputih	-	9	-	-
Jumlah	3	67 #	-	-

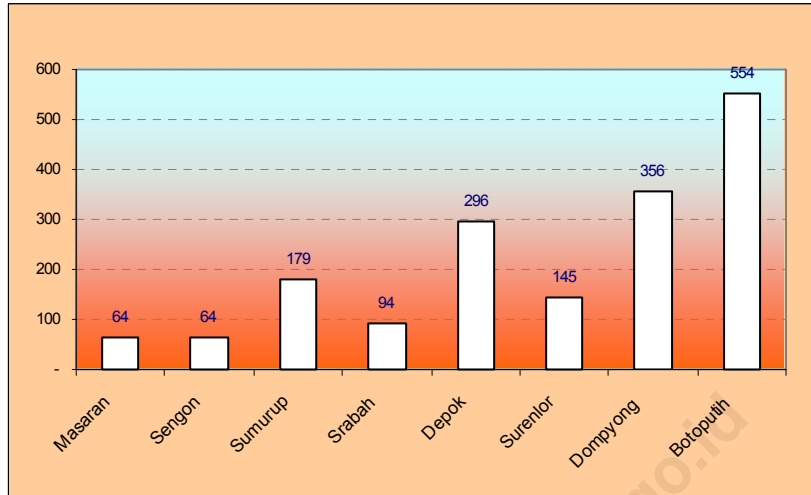
Sumber : Profil Desa

5

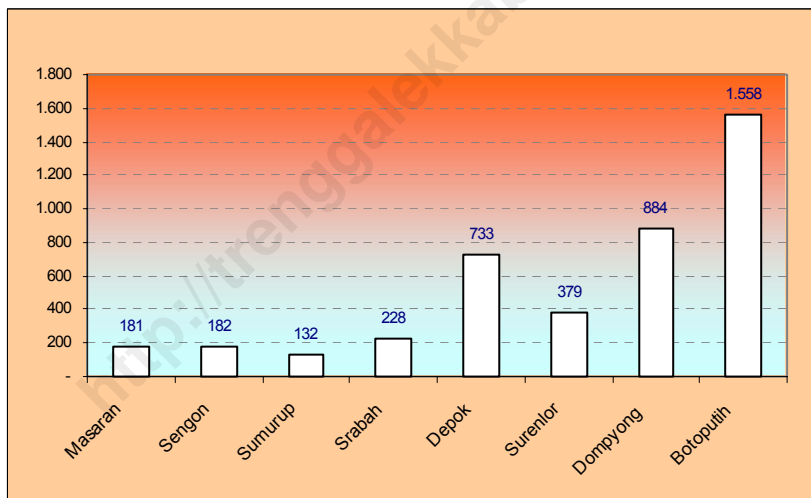
Pertanian

<http://trenggalekkab.go.id>

Grafik 9. Luas Tanam Tanaman Jagung, 2007



Grafik 10. Luas Tanaman Ubi Kayu, 2007



Tabel 5.1
Luas Tanaman Padi dan Palawija Menurut Desa dan Jenisnya (Ha)
Tahun 2007

Desa	Padi	Jagung	Ubi Kayu	Ubi Jalar	Kacang Tanah	Kedelai
(1)	(2)	(3)	(4)	(5)	(6)	(7)
001 Masaran	37	64	181	0,5	2	0,5
002 Sengon	15	64	182	-	2	0,5
003 Sumurup	63	179	132	0,5	4	0,5
004 Srabah	16	94	228	0,5	4	1
005 Depok	66	296	733	1,5	4	0,5
006 Surenlor	28	145	379	0,5	2	-
007 Dompjong	56	356	884	0,5	3	-
008 Botoputih	29	554	1.558	-	4	-
Jumlah	310	1.752	4.277	4	25	3

Sumber : Profil Desa

Tabel 5.2
Luas Panen Tanaman Sayur-Sayuran Menurut Desa dan Jenisnya (Ha)
Tahun 2007

Desa	Bawang Merah	Bawang Putih	Daun Bawang	Cabe	Tomat	Bayam
(1)	(2)	(3)	(4)	(5)	(6)	(7)
001 Masaran	-	-	-	0,5	-	0,25
002 Sengon	-	-	-	0,5	-	0,25
003 Sumurup	-	-	-	0,5	-	0,25
004 Srabah	-	-	-	0,5	-	0,25
005 Depok	-	-	-	0,5	-	-
006 Surenlor	-	-	-	0,5	-	-
007 Dompjong	2	-	1	0,5	-	-
008 Botoputih	-	-	-	0,5	-	-
Jumlah	2	-	1	4	-	1

Lanjutan Tabel 5.2

Desa	Kacang Panjang	Buncis	Kangkung	Ketimun	Kubis	Terong
(1)	(8)	(9)	(10)	(11)	(12)	(13)
001 Masaran	0,5	0,5	-	-	-	0,5
002 Sengon	0,5	0,5	-	-	-	0,5
003 Sumurup	0,5	1	-	-	-	0,5
004 Srabah	0,5	0,5	-	-	-	0,5
005 Depok	0,5	1	-	-	-	0,5
006 Surenlor	0,5	0,5	-	-	-	0,5
007 Dompjong	0,5	1	-	-	-	0,5
008 Botoputih	0,5	1	-	-	-	0,5
Jumlah	4	6	-	-	-	4

Sumber : Profil Desa

Tabel 5.3
Banyaknya Tanaman Buah-buahan Menurut Desa dan Jenisnya (Pohon)
Tahun 2007

Desa	Alpoket	Belimbing	Duku/ Langsat	Durian	Jeruk
(1)	(2)	(3)	(4)	(5)	(6)
001 Masaran	4.081	-	-	7.070	1.295
002 Sengon	7312	-	-	2328	-
003 Sumurup	4.081	-	-	2.328	-
004 Srabah	7.312	-	-	7.070	-
005 Depok	7.312	-	-	2.323	-
006 Surenlor	10.351	-	-	7.070	825
007 Dompok	4.081	-	-	4.249	1.212
008 Botoputih	4.082	-	-	4.298	895
Jumlah	48.612	-	-	36.736	4.227

Lanjutan Tabel 5.3

Desa	Rambutan	Salak	Sawo	Semangka	Sirsak	Sukun
(1)	(7)	(8)	(9)	(10)	(11)	(12)
001 Masaran	174	744	16	-	19	19
002 Sengon	146	744	16	-	19	19
003 Sumurup	174	744	15	-	19	19
004 Srabah	174	638	15	-	20	20
005 Depok	173	638	15	-	19	19
006 Surenlor	149	744	16	-	19	19
007 Dumpyong	148	5.236	20	-	19	19
008 Botoputih	-	-	16	-	19	20
Jumlah	1.138	9.488	129	-	153	154

Sumber : Profil Desa

Tabel 5.4
Perkumpulan Petani Menurut Jenisnya
Tahun 2003 – 2007

Kelembagaan Tani	Tahun				
	2003	2004	2005	2006	2007
(1)	(2)	(3)	(4)	(5)	(6)
001 Kelompok Dewasa	33	33	34	36	36
002 Kelompok Wanita	-	-	-	-	-
003 Kelompok Pemuda	-	-	-	-	-
004 Kelompok P4S	-	-	-	-	-
005 Asosiasi Tani	-	-	-	-	-
006 Koperasi Tani	5	5	2	5	5
007 Kelompok KPK	38	35	-	3	3
008 HIPPA	8	8	7	8	8
Jumlah	84	81	43	52	52

Tabel 5.5
 Alat-alat Pertanian yang Masih Dapat Dipergunakan
 Tahun 2003 - 2007

Nama Alat	Tahun				
	2003	2004	2005	2006	2007
(1)	(2)	(3)	(4)	(5)	(6)
001 Traktor Roda 2	32	-	7	-	-
002 Hand Spray	160	59	80	36	36
003 Emposan	5	2	1	-	-
004 Pemberas Jagung	12	-	-	-	-
005 Penggilingan Tapioka	19	25	29	29	29
006 Perontok Padi	3080	43	38	-	-
007 Pengering Padi	-	-	-	-	-
008 Penggilingan Padi Kecil	3	10	15	15	15
009 Penggilingan Padi Besar	-	-	-	-	-
	XXX	XXX	XXX	XXX	XXX

Tabel 5.6
Sarana Pengairan dan Bangunan Pengairan
Tahun 2003 - 2007

Sarana/Bangunan Pengairan	Tahun				
	2003	2004	2005	2006	2007
(1)	(2)	(3)	(4)	(5)	(6)
001 Sarana Pengairan Dam	2	2	2	2	2
002 Sarana Pengairan Pompa Air	-	-	-	-	-
003 Bangunan Pengairan Bebas	1	1	1	1	1
004 Bangunan Pengairan Sadap	-	-	-	-	-
005 Bangunan Pengairan Lainnya	7	7	7	7	7
Jumlah	10	10	10	10	10

Tabel 5.7
 Jumlah Bangunan Pengairan Pada Saluran Pembawa
 Panjang Saluran Tersier dan Kwarter, Tahun 2003 - 2007

Sarana/Bangunan Pengairan	Tahun				
	2003	2004	2005	2006	2007
(1)	(2)	(3)	(4)	(5)	(6)
001 Box Tersier	-	-	-	-	-
002 Box Kwarter	-	-	-	-	-
003 Lainnya	-	-	-	-	-
004 Panjang Saluran Tersier dengan Pasangan	1,176	1,176	1,176	1,176	1,176
005 Panjang Saluran Tersier Tanpa Pasangan	21,150	21,150	21,150	21,150	21,150
006 Panjang Saluran Kwarter dengan Pasangan	-	-	-	-	-
007 Panjang Saluran Kwarter dengan Pasangan	9,760	9,760	9,760	9,760	9,760
	XXX	XXX	XXX	XXX	XXX

Tabel 5.8
Jumlah Petak Tersier dan Luas Baku Sawah (Ha)
Tahun 2003 - 2007

Petak/Baku Sawah	Tahun				
	2003	2004	2005	2006	2007
(1)	(2)	(3)	(4)	(5)	(6)
001 Jumlah Petak Tersier	54	54	54	54	54
002 Luas Baku Sawah Teknis	-	-	-	-	-
003 Luas Baku Sawah 1/2 Teknis	-	-	-	-	-
004 Luas Baku Sawah Non Teknis	279	279	279	279	279
Jumlah (tdk termasuk 001)	279	279	279	279	279

Tabel 5.9
Luas Areal Tanaman Perkebunan (Ha)
Tahun 2003 - 2007

Jenis Tanaman	Tahun				
	2003	2004	2005	2006	2007
(1)	(2)	(3)	(4)	(5)	(6)
001 Kelapa	352	352	352	352	352
002 Cengkeh	179	179	174	170	170
003 Kopi	100	100	100	96	96
004 Kakao	15	19	86	86	86
005 Tebu	-	-	-	-	-
006 Vanili	5	10	7,5	8	8
007 Jambu Mete	7	7	-	7	7
008 Asem Jawa	0,3	0,8	-	-	-
009 Kapuk Randu	5	5	6	5	5
Jumlah	663,3	672,8	725,5	724	724

Tabel 5.10
Produksi Tanaman Perkebunan (Ton)
Tahun 2003 - 2007

Jenis Tanaman	Tahun					
	2003	2004	2005	2006	2007	
(1)	(2)	(3)	(4)	(5)	(6)	
001 Kelapa	205,4	207	162,5	173,75	173,75	001
002 Cengkeh	48,9	21	12	7,36	7,36	002
003 Kopi	21,9	1,4	4	11,65	11,65	
004 Kakao	3,02	3,5	3,5	6,65	6,65	003
005 Tebu	-	-	-	-	-	004
006 Vanili	0,99	2,8	1,25	1,41	1,41	
007 Jambu Mete	0,5	0,3	0,5	0,49	0,49	
008 Asem Jawa	0,13	0,15	0,15	-	-	
009 Kapuk Randu	2,17	2,2	2	0,55	0,55	
Jumlah	283,01	238,35	185,9	201,86	201,86	

Tabel 5.11
Luas Hutan Menurut Fungsi Hutan
Tahun 2003 - 2007

Fungsi Hutan	Tahun					J
	2003	2004	2005	2006	2007	
(1)	(2)	(3)	(4)	(5)	(6)	
Hutan Lindung	586	586	586	586	586	001
Hutan Produksi	2.497	2.497	2.497	2.497	2.497	002
Hutan Wisata	-	-	-	-	-	003
Hutan Lainnya	-	-	-	-	-	004
						005
						006
Jumlah	3.083	3.083	3.083	3.083	3.083	007

008

Tabel 5.12
Populasi Ternak Besar dan Kecil
Tahun 2003 - 2007

enis Tanaman	Tahun				
	2003	2004	2005	2006	2007
(1)	(2)	(3)	(4)	(5)	(6)
Sapi Perah	1.150	1.238	1.314	1.500	1.520
Sapi	2.069	1.298	1.373	1.298	1.305
Kerbau	7	15	-	-	-
Kuda	-	-	-	-	-
Kambing	10.703	9.944	10.750	11.090	11.120
Domba	1.781	3.194	865	1.083	1.098
Babi	-	-	-	-	-
Kelinci	-	50	475	54	62
Jumlah	15.710	15.739	14.777	15.025	15.105

Tabel 5.13
Populasi Ternak Unggas
Tahun 2003 - 2007

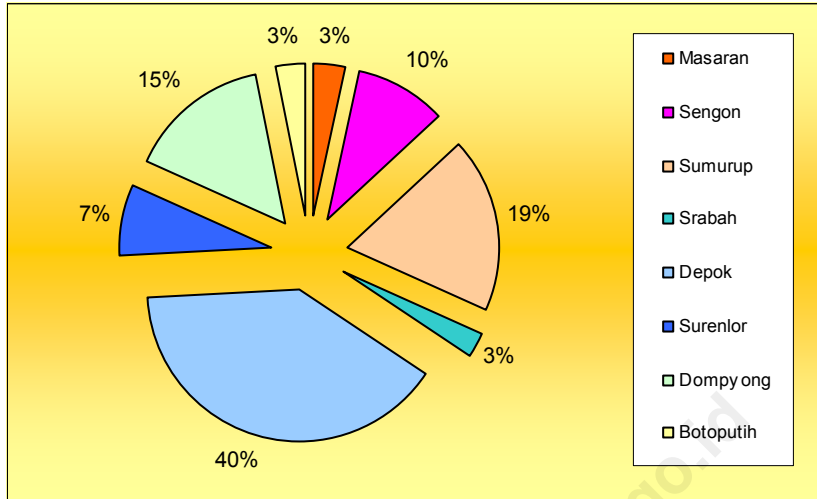
Jenis Tanaman	Tahun				
	2003	2004	2005	2006	2007
(1)	(2)	(3)	(4)	(5)	(6)
001 Ayam Buras	36.798	23.542	29.895	27.673	28826
002 Ayam Ras Pedaging	-	-	125	-	-
003 Ayam Ras Petelor	-	60.348	-	-	-
004 Itik/ Itik Manila	-	-	-	-	-
005 Enthok	710	750	668	331	350
006 Lainnya (Burung)	-	-	-	-	-
Jumlah	37.508	84.640	30.688	28.004	29.176

6

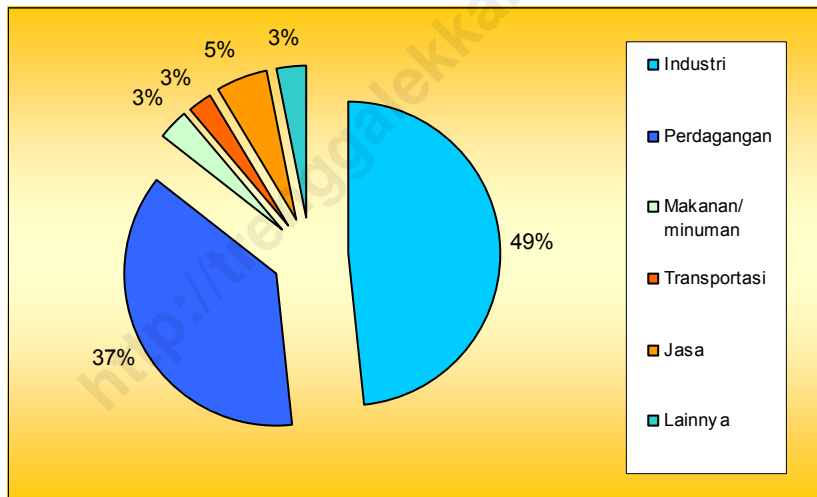
Ekonomi

<http://trenggalekkab.go.id>

Grafik 11. Persentase Usaha per Desa, 2006



Grafik 12. Persentase Usaha Menurut Lapangan Usaha, 2006



Tabel 6.1 Jumlah Usaha Hasil Sensus Ekonomi 2006 (SE'06)
Menurut Lapangan Usaha di Kecamatan Bendungan

Kategori	Lapangan Usaha	Usaha L1*	Usaha L2**	Jumlah	%
(1)	(2)	(3)	(4)	(5)	(5)
C	Pertambangan/Penggalian	-	2	2	0,07
D	Industri Pengolahan	6	1.347	1.353	48,25
E	Listrik, Gas dan Air	-	1	1	0,04
F	Konstruksi	-	-	-	-
G	Perdagangan Besar / Eceran	604	441	1.045	37,27
H	Penyediaan Akomodasi dan Penyediaan Makan Minum	57	38	95	3,39
I	Transportasi, Pergudangan dan Komunikasi	48	25	73	2,60
J	Perantara Keuangan	-	6	6	0,21
K	Real Estate, Usaha Persewaan dan Jasa Perusahaan	-	22	22	0,78
M	Jasa Pendidikan	-	29	29	1,03
N	Jasa Kesehatan dan Kegiatan Sosial	-	23	23	0,82
O	Jasa Kemasyarakatan dan Sosial Budaya	49	103	152	5,42
P	Jasa Perorangan yang Melayani Rumah tangga	2	1	3	0,11
Jumlah		766	2.038	2.804	100,00

Sumber : BPS

Ket : * L1 : Lokasi Tidak Tetap

**L2 : Lokasi Tetap

Tabel 6.2 Jumlah Usaha Hasil Sensus Ekonomi 2006 (SE'06)
Menurut Desa di Kecamatan Bendungan

No	Desa	Usaha L1*	Usaha L2**	Jumlah	%
(1)	(2)	(3)	(4)	(5)	(5)
001	Masaran	29	63	92	3,28
002	Sengon	9	262	271	9,66
003	Sumurup	246	276	522	18,62
004	Srabah	32	51	83	2,96
005	Depok	77	1038	1.115	39,76
006	Surenlor	51	154	205	7,31
007	Dompyong	315	116	431	15,37
008	Botoputih	7	78	85	3,03
Jumlah		766	2.038	2.804	100,00

Sumber : BPS

Ket : * L1 : Lokasi Tidak Tetap

**L2 : Lokasi Tetap

Tabel 6.3 Jumlah Usaha L1* Hasil Sensus Ekonomi Tahun 2006
Menurut Lapangan Usaha

No.	Desa	Pertambangan dan Penggalian	Industri Pengolahan	Listrik, Gas, dan Air	Konstruksi
(1)	(2)	(3)	(4)	(5)	(6)
001	Masaran	-	5	-	-
002	Sengon	-	-	-	-
003	Sumurup	-	1	-	-
004	Srabah	-	-	-	-
005	Depok	-	-	-	-
006	Surenlor	-	-	-	-
007	Dompyong	-	-	-	-
008	Botoputih	-	-	-	-
Jumlah		-	6	6	0

Sumber : BPS

Ket : * L1 : Lokasi Tidak Tetap

**L2 : Lokasi Tetap

Lanjutan Tabel 6.3

No.	Desa	Perdagangan Besar dan Eceran	Akomodasi dan Penyediaan Makanan/ Minuman	Transportasi, Pergudangan, Komunikasi
(1)	(2)	(3)	(4)	(5)
001	Masaran	7	2	3
002	Sengon	7	-	-
003	Sumurup	180	32	11
004	Srabah	24	1	5
005	Depok	47	-	27
006	Surenlor	45	6	-
007	Dompyong	287	16	2
008	Botoputih	7	-	-
Jumlah		604	57	48

Sumber : BPS

Ket : * L1 : Lokasi Tidak Tetap

**L2 : Lokasi Tetap

Lanjutan Tabel 6.3

No.	Desa	Perantara Keuangan	Real Estate, Persewaan, Jasa Perusahaan	Jasa Pendidikan
(1)	(2)	(3)	(4)	(5)
001	Masaran	-	-	-
002	Sengon	-	-	-
003	Sumurup	-	-	-
004	Srabah	-	-	-
005	Depok	-	-	-
006	Surenlor	-	-	-
007	Dompyong	-	-	-
008	Botoputih	-	-	-
Jumlah		0	0	0

Sumber : BPS

Ket : * L1 : Lokasi Tidak Tetap

**L2 : Lokasi Tetap

Lanjutan Tabel 6.3

No.	Desa	Jasa Kesehatan dan Kegiatan Sosial	Jasa Kemasyarakatan, Sosial Budaya	Jasa Perorangan yang Melayani Rumah tangga
(1)	(2)	(3)	(4)	(5)
001	Masaran	-	12	-
002	Sengon	-	2	-
003	Sumurup	-	22	-
004	Srabah	-	2	-
005	Depok	-	3	-
006	Surenlor	-	-	-
007	Dompyong	-	8	2
008	Botoputih	-	-	-
Jumlah		0	49	2

Sumber : BPS

Ket : * L1 : Lokasi Tidak Tetap

**L2 : Lokasi Tetap

Tabel 6.4 Jumlah Usaha **L2**** Hasil Sensus Ekonomi Tahun 2006
Menurut Lapangan Usaha

No.	Desa	Pertambangan dan Penggalian	Industri Pengolahan	Listrik, Gas, dan Air	Konstruksi
(1)	(2)	(3)	(4)	(5)	(6)
001	Masaran	-	19	-	-
002	Sengon	-	229	-	-
003	Sumurup	1	104	-	-
004	Srabah	-	16	-	-
005	Depok	1	909	-	-
006	Surenlor	-	56	-	-
007	Dompyong	-	9	1	-
008	Botoputih	-	5	-	-
Jumlah		2	1.347	1.349	0

Sumber : BPS

Ket : * L1 : Lokasi Tidak Tetap

**L2 : Lokasi Tetap

Lanjutan Tabel 6.4

No.	Desa	Perdagangan Besar dan Eceran	Akomodasi dan Penyediaan Makanan/ Minuman	Transportasi, Pergudangan, Komunikasi
(1)	(2)	(3)	(4)	(5)
001	Masaran	27	1	4
002	Sengon	23	2	-
003	Sumurup	91	13	7
004	Srabah	27	3	-
005	Depok	90	2	-
006	Surenlor	61	2	4
007	Dompyong	71	13	3
008	Botoputih	51	2	7
Jumlah		441	38	25

Sumber : BPS

Ket : * L1 : Lokasi Tidak Tetap

**L2 : Lokasi Tetap

Lanjutan Tabel 6.4

No.	Desa	Perantara Keuangan	Real Estate, Persewaan, Jasa Perusahaan	Jasa Pendidikan
(1)	(2)	(3)	(4)	(5)
001	Masaran	2	1	2
002	Sengon	-	3	2
003	Sumurup	-	11	5
004	Srabah	-	-	3
005	Depok	1	3	4
006	Surenlor	1	4	4
007	Dompyong	2	-	5
008	Botoputih	-	-	4
Jumlah		6	22	29

Sumber : BPS

Ket : * L1 : Lokasi Tidak Tetap

**L2 : Lokasi Tetap

Lanjutan Tabel 6.4

No.	Desa	Jasa Kesehatan dan Kegiatan Sosial	Jasa Kemasyarakatan, Sosial Budaya	Jasa Perorangan yang Melayani Rumah tangga
(1)	(2)	(13)	(14)	(15)
001	Masaran	4	3	-
002	Sengon	1	2	-
003	Sumurup	3	41	-
004	Srabah	-	2	-
005	Depok	3	24	1
006	Surenlor	8	14	-
007	Dompyong	4	8	-
008	Botoputih	-	9	-
Jumlah		23	103	1

Sumber : BPS

Ket : * L1 : Lokasi Tidak Tetap

**L2 : Lokasi Tetap

Tabel 6.5
 Sarana Perdagangan Menurut Desa dan Jenisnya
 Tahun 2007

Desa	Pasar	Kios / Toko	Warung	Rmh makan / restoran
(1)	(2)	(3)	(5)	(6)
001 Masaran	-	18	1	-
002 Sengon	-	14	-	-
003 Sumurup	1	125	11	-
004 Srabah	-	6	5	-
005 Depok	-	22	-	-
006 Surenlor	1	13	2	-
007 Dompok	1	22	5	-
008 Botoputih	-	53	4	-
Jumlah	3	273	28	-

Sumber : Monografi Desa

Tabel 6.6
Kendaraan Bermotor Menurut Desa dan Warna Plat
Tahun 2007

Desa	Truk	Pribadi	Station	Pick Up	Sepeda Motor	Jumlah
(1)	(2)	(3)	(4)	(5)	(6)	(7)
001 Masaran	-	-	3	4	33	40
002 Sengon	-	-	-	1	34	35
003 Sumurup	1	-	4	6	60	71
004 Srabah	-	1	-	3	43	47
005 Depok	2	-	5	4	75	86
006 Surenlor	2	-	2	2	72	78
007 Dompjong	7	-	6	10	76	99
008 Botoputih	1	-	-	1	42	44
Jumlah	13	1	20	31	435	500

Tabel 6.7
Kendaraan Tidak Bermotor Menurut Desa dan Jenisnya
Tahun 2007

Desa	Sepeda	Becak	Cikar	Dokar	Lainnya
(1)	(2)	(3)	(4)	(5)	(6)
001 Masaran	12	-	-	-	-
002 Sengon	21	-	-	-	-
003 Sumurup	63	-	-	-	-
004 Srabah	36	-	-	-	-
005 Depok	70	-	-	-	-
006 Surenlor	33	-	-	-	-
007 Dompok	44	-	-	-	-
008 Botoputih	25	-	-	-	-
Jumlah	304	-	-	-	-

Sumber : Profil Desa

Tabel 6.8
Sarana Komunikasi Menurut Desa dan Jenisnya
Tahun 2007

Desa	Radio	TV Pribadi	Telp. Pribadi	Telp. Umum	Wartel
(1)	(2)	(3)	(4)	(5)	(6)
001 Masaran	163	88	-	-	-
002 Sengon	112	57	-	-	-
003 Sumurup	393	199	-	-	1
004 Srabah	134	68	-	-	-
005 Depok	152	151	-	-	-
006 Surenlor	206	102	-	-	-
007 Dompok	351	195	1	-	-
008 Botoputih	138	116	-	-	-
Jumlah	1.649	976	1	-	1

Sumber : Profil Desa

Tabel 6.9
Jumlah Usaha Jasa Perorangan
Tahun 2007

Desa	Salon	Pangkas Rambut	Tukang Semir	Penjahit	Tukang Listrik
(1)	(2)	(3)	(4)	(5)	(6)
001 Masaran	1	-	-	-	-
002 Sengon	1	-	-	-	-
003 Sumurup	1	-	-	-	-
004 Srabah	-	-	-	-	-
005 Depok	-	-	-	-	-
006 Surenlor	-	-	-	-	-
007 Domyong	1	-	-	1	-
008 Botoputih	-	-	-	-	-
Jumlah	4	-	-	1	-

TABEL 6.10
PDRB KABUPATEN TRENGGALEK MENURUT KECAMATAN
TAHUN 2003 - 2007 ATAS DASAR HARGA BERLAKU
(TAHUN DASAR 2000)

(Juta Rupiah)					
Kecamatan	2003	2004	2005	2006	2007
(1)	(2)	(3)	(4)	(5)	(6)
010. Panggul	153.372,22	166.532,69	191.897,00	220.799,94	249.764,45
020. Munjungan	92.719,65	100.675,67	116.009,42	133.482,40	150.992,61
030. Watulimo	203.396,86	220.849,80	254.487,07	292.817,13	331.228,84
040. Kampak	78.976,62	85.753,39	98.814,35	113.697,46	128.612,28
050. Dongko	110.127,49	119.577,23	137.789,84	158.543,33	179.341,02
060. Pule	124.053,76	134.698,48	155.214,18	178.592,07	202.019,75
070. Karangn	115.441,46	125.347,18	144.438,61	166.193,50	187.994,75
071. Suruh	53.139,72	57.699,50	66.487,61	76.501,77	86.537,26
080. Gandusari	123.504,04	134.101,59	154.526,38	177.800,67	201.124,54
090. Durenan	146.042,61	158.574,14	182.726,30	210.247,97	237.828,28
100. Pogalan	111.226,93	120.771,02	139.165,45	160.126,12	181.131,45
110. Trenggalek	293.184,66	318.342,05	366.828,20	422.078,74	477.446,98
120. Tugu	127.352,09	138.279,83	159.341,00	183.340,45	207.391,03
130. Bendungan	99.866,02	108.435,26	124.950,86	143.770,57	162.630,38
Jumlah	1.832.404,10	1.989.637,83	2.292.676,27	2.637.992,14	2.984.043,62

TABEL 6,11
PDRB KABUPATEN TRENGGALEK MENURUT KECAMATAN
TAHUN 2003 - 2007 ATAS DASAR HARGA KONSTAN 2000
(TAHUN DASAR 2000)

(Juta Rupiah)					
Kecamatan	2003	2004	2005	2006	2007
(1)	(2)	(3)	(4)	(5)	(6)
010. Panggul	133.818,54	138.996,35	144.872,64	151.814,40	160.084,39
020. Munjungan	80.193,92	83.296,84	86.818,35	90.978,36	95.934,35
030. Watulimo	180.152,81	187.123,41	195.034,35	204.379,68	215.513,13
040. Kampak	71.607,50	74.378,19	77.522,65	81.237,25	85.662,59
050. Dongko	97.204,75	100.965,87	105.234,36	110.276,81	116.284,06
060. Pule	105.791,17	109.884,52	114.530,06	120.017,92	126.555,82
070. Karangn	104.657,12	108.706,59	113.302,33	118.731,36	125.199,17
071. Suruh	45.200,21	46.949,13	48.933,98	51.278,71	54.072,09
080. Gandusari	111.947,47	116.279,03	121.194,91	127.002,12	133.920,48
090. Durenan	125.718,15	130.582,53	136.103,11	142.624,67	150.394,06
100. Pogalan	100.120,89	103.994,85	108.391,39	113.585,11	119.772,59
110. Trenggalek	271.201,26	281.694,78	293.603,87	307.672,29	324.432,54
120. Tugu	109.679,36	113.923,16	118.739,44	124.428,99	131.207,18
130. Bendungan	82.786,05	85.989,27	89.624,60	93.919,08	99.035,26
Jumlah	1.620.079,19	1.682.764,52	1.753.906,01	1.837.946,75	1.938.067,72