



Katalog BPS : 1102001.3513060

KECAMATAN TEGALSIWALAN DALAM ANGKA 2014



BADAN PUSAT STATISTIK KABUPATEN PROBOLINGGO
BPS - STATISTICS OF PROBOLINGGO REGENCY

<http://probolinggakab.bps.go.id>

KECAMATAN TEGALSIWALAN

DALAM ANGKA

TAHUN 2014

KATA PENGANTAR

Terbitnya Kecamatan Tegalsiwalan Dalam Angka 2014 adalah merupakan hasil kerja sama dari semua dinas/instansi di wilayah Kecamatan Tegalsiwalan. Kami berharap data yang tersaji dapat digunakan, tidak hanya untuk melengkapi kebutuhan informasi dasar, tetapi juga sebagai bahan untuk memantapkan perencanaan dan evaluasi pembangunan di Kecamatan Tegalsiwalan.

Untuk selanjutnya kepada semua pihak yang telah banyak mendukung terbitan tahun ini kami menyampaikan ucapan terima kasih yang setinggi-tingginya dan besar harapan kami kepada seluruh jajaran dinas/instansi yang ada di Kecamatan Tegalsiwalan dapatnya secara rutin menuangkan datanya ke dalam terbitan selanjutnya.

Semoga publikasi ini bermanfaat dan berdaya guna untuk menunjang keberhasilan serta kelangsungan pembangunan selanjutnya

Tegalsiwalan, Juni 2014
Koordinator Statistik Kecamatan

ASBULLAH
NIP. 19610514 198303 1 005

SAMBUTAN CAMAT TEGALSIWALAN

*Bismillahir Rahmanir Rahim
Assalamu'alaikum Warohmatullahi Wabarokatuh*

Puji syukur marillah kita panjatkan kehadirat Allah SWT atas terbitnya buku Kecamatan Tegalsiwalan Dalam Angka 2014 yang berisi tentang hasil kompilasi data primer dan sekunder mengenai Kecamatan Tegalsiwalan.

Dalam era informasi sekarang ini data statistik telah menjadi kebutuhan utama sebagai bahan perencanaan dan evaluasi terhadap hasil-hasil pembangunan. Oleh karena itu kesinambungan penyajian data semacam ini dari tahun ke tahun perlu dijaga termasuk kualitas dan keakuratannya.

Agar buku Kecamatan Tegalsiwalan Dalam Angka dapat terbit setiap tahun dengan kualitas terbaik, saya menghimbau kepada semua pihak untuk membantu dalam penyusunan publikasi ini dengan cara memberikan data yang diperlukan.

Akhirnya saya sampaikan terima kasih kepada Koordinator Statistik Kec. Tegalsiwalan dan seluruh dinas/instansi/lembaga sumber data yang telah membantu penyusunan buku ini. Saya berharap buku ini dapat dimanfaatkan sepenuhnya sebagai sumber data oleh semua pihak.

Tegalsiwalan, Juni 2014
Camat Tegalsiwalan,

HERI MULYADI, S.Stp. MSi

Penata Tk. I

NIP. 19750811 199603 1 003

DAFTAR ISI

No.	Uraian	Hal.
(1)	(2)	(3)
a.	Judul Buku Halaman Dalam.....	i
b.	Kata Pengantar.....	ii
c.	Sambutan Camat Tegalsiwalan	iii
d.	Daftar Isi.....	iv
c.	Daftar Tabel.....	v-ix
d.	Sketsa Peta Kecamatan Tegalsiwalan.....	x
I.	GEOGRAFIS.....	1-7
II.	PEMERINTAHAN.....	8-11
III.	PENDUDUK.....	12-30
IV.	SOSIAL.....	30-56
V.	PERTANIAN.....	57-66
VI.	PERDAGANGAN.....	67-68
VII.	PERHUBUNGAN.....	69-73
VIII.	INDUSTRI.....	74-77
IX.	LINGKUNGAN & PERUMAHAN.....	78-82

DAFTAR TABEL

No.	Uraian	Hal.
(1)	(2)	(3)
I. GEOGRAFIS		1-7
I.1.	Letak dan Geografis.....	1
I.2.	Luas Wilayah Kecamatan Per Desa.....	2
I.3.	Luas Tanah Sawah Per Desa.....	3
I.4.	Luas Tanah Kering Per Desa.....	4-5
I.5.	Curah Hujan & Hari Hujan Per Bulan.....	6
I.6.	Curah Hujan Terbesar, Terkecil dan rata-rata Curah Hujan.....	7
II. PEMERINTAHAN		8-11
II.1.	Banyaknya Dusun, RW dan RT per desa	8
II.2.	Klasifikasi Desa Menurut Kriteria Per Desa	9
II.3.	Kelengkapan Perangkat Pemerintahan Desa	10-11
III. PENDUDUK		12-30
III.1.	Jumlah Penduduk Menurut Kepadatan.....	12

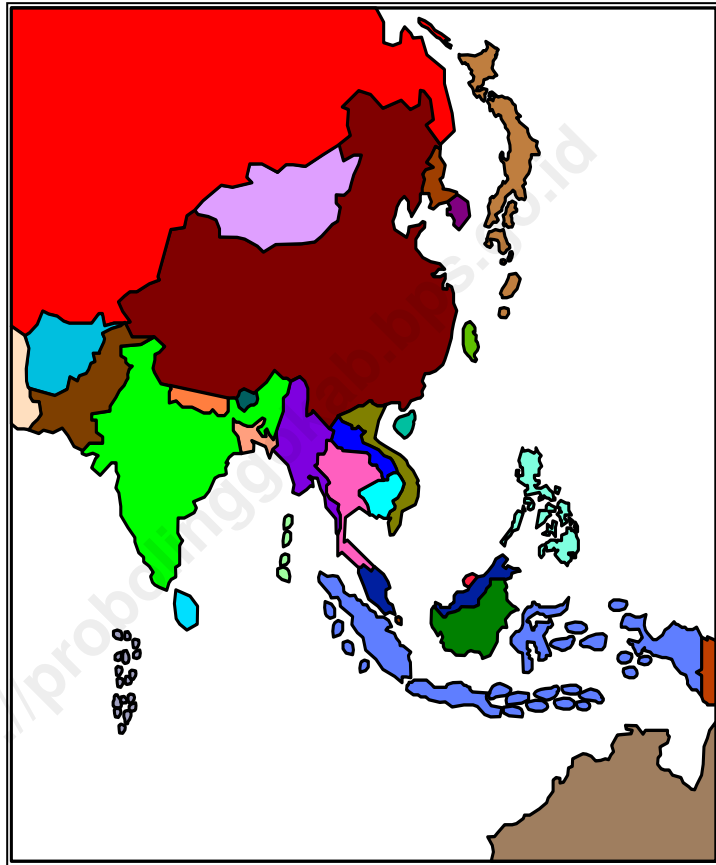
No.	Uraian	Hal.
(1)	(2)	(3)
III.2.	Jumlah Rumah tangga dan Penduduk Per Desa.....	13
III.3.	Penduduk menurut Jenis Kelamin & Sex Ratio.....	14
III.4.	Angka Kelahiran Kasar Per Desa.....	15
III.5.	Angka Kematian Kasar Per Desa.....	16
III.6.	Banyaknya Kejadian Migrasi Per Desa.....	17
III.7.	Penduduk menurut kelompok Umur.....	18-25
III.8.	Penduduk 10 thn Keatas Menurut Mata Pencaharian.....	2-27
III.9.	Penduduk Menurut Pendidikan Yang Ditamatkan.....	28-29
IV.	SOSIAL	30-56
IV.1.	Banyaknya TK, Guru dan Murid.....	30
IV.2.	Banyaknya SD, Guru dan Murid Menurut Status.....	31
IV.3.	Banyaknya SLTP, Guru dan Murid Menurut Status.....	32
IV.4.	Banyaknya Raudlatul Atfal (RA), Guru dan Murid.....	33
IV.5.	Banyaknya Madrasah Ibtida'iyah (MI), Guru dan Murid.....	34
IV.6.	Banyaknya MTs, Guru dan Murid.....	35
IV.7.	Banyaknya Ma, Guru dan Murid.....	36

No.	Uraian	Hal.
(1)	(2)	(3)
IV.8.	Banyaknya Ponpes, Ustads dan Santri per esa.....	37
IV.9.	Partisipasi Sekolah Penduduk Usia Sekolah per desa.....	38
IV. 10.	Fasilitas Kesehatan Per Desa.....	39-40
IV. 11.	Banyaknya Tenaga Medis per desa.....	41-42
IV.12.	Banyaknya Pasien yang berobat ke Puskesmas	43
IV.13.	Banyaknya Pasien menurut jenis penyakit.....	44-46
IV.14.	Pencapaian Peserta KB Aktif	47-49
IV.15.	Banyak Peserta KB Baru per Desa	50-52
IV.16.	Banyaknya Keluarga menurut Tahap Kesejahteraan per Desa....	53
IV. 17.	Kejadian Nikah, Talak, Rujuk,dan Cerai Per Desa.....	54
IV.19.	Banyaknya Tempat Ibadah Menurut Jenis Per Desa.....	55
IV.20.	Banyaknya Jama'ah Haji.....	56
V.	PERTANIAN	57-66
V.1.	Luas Tanam,Panen dan Produksi Tanaman Padi.....	57
V.2.	Luas Tanam,Panen dan Produksi Tanaman Jagung.....	58
V.3.	Luas Tanam,Panen dan Produksi Kacang Tanah.....	59

No.	Uraian	Hal.
(1)	(2)	(3)
V.4.	Luas Tanam, Panen dan Produksi Tanaman Kedele.....	60
V.5.	Luas Tanam, Panen dan Produksi Tanaman Ubi Kayu.....	61
V.6.	Luas Tanam dan produksi tanaman perkebunan.....	62-63
V.7.	Banyaknya Ternak Besar Per Desa.....	64
V.8.	Banyaknya Ternak Kecil Per Desa.....	65
V.9.	Banyaknya Ternak Unggas Per Desa.....	66
VI.	PERDAGANGAN	67-68
VI.1.	Fasilitas Perdagangan per Desa.....	67
VI.2.	Fasilitas Keuangan per desa.....	68
VII.	PERHUBUNGAN	69-73
VII.1.	Panjang Jalan Kecamatan Menurut Status Pengelola per desa....	69
VII.2.	Jenis Permukaan Jalan Kec. Tegalsiwalan per desa.....	70
VII.3.	Banyaknya Alat Komunikasi per Desa.....	71
VII.4.	Banyaknya Kendaraan Bermotor per desa.....	72
VII.5.	Banyaknya Kendaraan Tidak Bermotor Per Desa.....	73

No.	Uraian	Hal.
(1)	(2)	(3)
VIII. INDUSTRI		74-77
VIII.1. Banyaknya Industri Menurut Klasifikasi per Desa.....		74
VIII.2. Banyaknya Industri Kerajinan Rumah Tangga		75-76
VIII.3. Pelanggan Listrik, Air Minum dan Telepon		77
IX. LINGKUNGAN & PERUMAHAN		78-82
IX.1. Rumah Penduduk Menurut Jenis Dinding.....		78
IX.2. Rumah Penduduk Menurut Jenis Lantai.....		79
IX.3. Rumah Penduduk Menurut Jenis Atap.....		80
IX.4. Banyaknya Sumber Air Minum, Mandi dan Cuci Rumah Tangga ..		81
IX.5. Banyaknya Jamban yang Dipakai Rumah Tangga per Desa.....		82

Bab I Geografis



I. LETAK GEOGRAFIS

Kecamatan Tegalsiwalan terletak di wilayah Kabupaten Probolinggo yang berada di bagian tengah selatan dengan batas-batas:

- Utara : Kecamatan Dringu
- Timur : Kecamatan Banyuwang
- Selatan : Kabupaten Lumajang
- Barat : Kecamatan Leces

Ditinjau dari ketinggian diatas permukaan air laut, Kecamatan Tegalsiwalan berada pada ketinggian 25 sampai 160 meter Kecamatan Tegalsiwalan beriklim tropis yang terbagi menjadi dua musim yakni musim penghujan dan musim kemarau. Musim penghujan terjadi pada bulan Oktober sampai April dan musim kemarau pada bulan April sampai Oktober.

Sedangkan keadaan iklim umumnya ditinjau dengan indikator curah hujan adalah sebagai berikut.

- Curah Hujan terbesar : 423 mmHg.
- Curah Hujan Terkecil : 2 mmHg.
- Jumlah Hari Hujan : 17 hari.
- Curah Hujan setahun : 2.133 mmHg.

Temperatur udara di Kecamatan Tegalsiwalan seperti Kecamatan lainnya yang berketinggian 0-160 meter di atas permukaan air laut suhu udaranya relative panas sebagaimana daerah dataran rendah pada umumnya.

I.2. Luas Wilayah Kecamatan Per Desa (Hektar)

Desa	Tanah Sawah	Tanah Kering	Jumlah
1. MALASAN WETAN	-	312,255	312,255
2. GUNUNGBEKEL	-	359,000	359,000
3. TEGALSONO	-	406,450	406,450
4. BULUJARAN KIDUL	-	396,000	396,000
5. BULUJARAN LOR	146,000	198,717	344,717
6. PARAS	103,000	405,000	508,000
7. TEGALSIWALAN	108,000	314,723	422,723
8. BANJARSAWAH	51,000	260,498	311,498
9. SUMBERBULU	154,000	38,289	192,289
10. SUMBERKLEDUNG	201,000	55,267	256,267
11. BLADO KULON	296,000	237,065	533,065
12. TEGALMOJO	101,000	30,300	131,300
Jumlah 2013	1.160,000	3.013,564	4.173,564
Jumlah 2012	1.160.000	3.013,564	4.173,564
Jumlah 2011	1.160,000	3.013,564	4.173,564

Sumber data : Registrasi

I.3. Luas Tanah Sawah Per Desa (Hektar)

Desa	Irigasi		Sederhana	Tadah Hujan	Jumlah
	Teknis	1/2 Teknis			
1. MALASAN WETAN	-	-	-	-	-
2. GUNUNGBEKEL	-	-	-	-	-
3. TEGALSONO	-	-	-	-	-
4. BULUJARAN KIDUL	-	-	-	-	-
5. BULUJARAN LOR	146,000	-	-	-	146,000
6. PARAS	57,000	-	-	46,000	103,000
7. TEGALSIWALAN	108,000	-	-	-	108,000
8. BANJARSAWAH	51,000	-	-	-	51,000
9. SUMBERBULU	154,000	-	-	-	154,000
10. SUMBERKLEDUNG	201,000	-	-	-	201,000
11. BLADO KULON	254,000	42,000	-	-	296,000
12. TEGALMOJO	101,000	-	-	-	101,000
Jumlah 2013	1.072,000	42,000	-	46,000	1.160,000
Jumlah 2012	1.072,000	42,000	-	46,000	1.160,000
Jumlah 2011	1.072,000	42,000	-	46,000	1.160,000

Sumber data : Registrasi

I.4. Luas Tanah Kering Per Desa (Hektar)

Desa	Bangunan/ Pekarangan	Tegalan	Tambak	Kolam
1. MALASAN WETAN	37,000	273,000	-	-
2. GUNUNGBEKEL	28,000	328,000	-	-
3. TEGALSONO	54,000	344,000	-	-
4. BULUJARAN KIDUL	81,100	304,716	-	-
5. BULUJARAN LOR	26,000	167,000	-	-
6. PARAS	38,742	354,000	-	-
7. TEGALSIWALAN	93,717	210,161	-	-
8. BANJARSAWAH	49,044	202,000	-	1,000
9. SUMBERBULU	29,000	2,089	-	-
10. SUMBERKLEDUNG	19,165	27,200	-	0,160
11. BLADO KULON	65,000	163,000	-	1,000
12. TEGALMOJO	8,800	16,945	-	-
Jumlah 2013	529,568	2.392,111	-	2,160
Jumlah 2012	529,568	2.392,111	-	2,160
Jumlah 2011	529,568	2.392,111	-	2,160

Sumber data : Registrasi

Lanjutan Tabel I.4.

Desa	Perkebunan	Hutan Negara	Kuburan	Lain-Lain	Jumlah
1. MALASAN WETAN	-	-	0,600	1,655	312,255
2. GUNUNGBEKEL	-	-	0,950	2,050	359,000
3. TEGALSONO	-	-	1,000	7,450	406,450
4. BULUJARAN KIDUL	-	-	0,740	9,444	396,000
5. BULUJARAN LOR	-	-	0,617	5,100	198,717
6. PARAS	-	-	0,800	11,458	405,000
7. TEGALSIWALAN	-	-	1,000	9,845	314,723
8. BANJARSAWAH	-	-	0,750	7,704	260,498
9. SUMBERBULU	-	-	0,700	6,500	38,289
10. SUMBERKLEDUNG	-	-	0,650	8,092	55,267
11. BLADO KULON	-	-	1,000	7,065	237,065
12. TEGALMOJO	-	-	0,450	4,105	30,300
Jumlah 2013	-	-	9,257	80,468	3.013,564
Jumlah 2012	-	-	9,257	80,468	3.013,564
Jumlah 2011	-	-	9,257	80,468	3.013,564

Sumber data : Registrasi

I.5. Curah Hujan & Hari Hujan Per Bulan

Bulan	Sta.Sumberbulu		Sta.Jorongon	
	Curah Hujan	Hari Hujan	Curah Hujan	Hari Hujan
1. Januari	341	16	360	16
2. Februari	213	10	253	10
3. Maret	423	17	423	17
4. April	152	6	212	6
5. Mei	112	7	149	7
6. Juni	224	12	180	12
7. Juli	150	8	119	8
8. Agustus	-	-	-	-
9. September	-	-	-	-
10. Oktober	3	1	2	1
11. Nopember	215	10	188	9
12. Desember	300	16	315	16
Jumlah 2013	2,133	103	2,201	102
Jumlah 2012	1,023	62	1,000	63
Jumlah 2011	1,682	93	2,176	90

Sumber data : Dinas Pengairan Kec.

I.6. Curah Hujan Terbesar, Terkecil dan Rata-Rata Curah Hujan

Curah Hujan	Curah Hujan	Hari Hujan
Terbesar		
- Ds.Sumberbulu	423	17
- Ds.Jorongon	423	17
Terkecil		
- Ds.Sumberbulu	3	1
- Ds.Jorongon	2	1
Rata-rata per bulan		
- Ds.Sumberbulu	178	8
- Ds.Jorongon	183	8
Curah Hujan 1 tahun		
- Ds.Sumberbulu	2,133	101
- Ds.Jorongon	2,201	102

Sumber data : Dinas Pengairan Kec.

Bab II Pemerintahan



II. PEMERINTAHAN

II.1. Banyaknya Dusun, RW, dan RT per desa

Desa	Dusun	RW	RT
1. MALASAN WETAN	4	4	16
2. GUNUNGBEKEL	4	4	17
3. TEGALSONO	4	4	15
4. BULUJARAN KIDUL	5	2	17
5. BULUJARAN LOR	5	5	14
6. PARAS	8	8	23
7. TEGALSIWALAN	5	5	29
8. BANJARSAWAH	4	3	20
9. SUMBERBULU	4	6	27
10. SUMBERKLEDUNG	3	3	16
11. BLADO KULON	4	4	22
12. TEGALMOJO	4	1	4
Jumlah 2013	54	49	220
Jumlah 2012	51	53	220
Jumlah 2011	51	53	220

Sumber data : Kantor Camat

II.2. Klasifikasi Desa Menurut Kriteria Per Desa

Desa	Klasifikasi Desa		
	Swadaya	Swakarya	Swasembada
1. MALASAN WETAN	-	-	1
2. GUNUNGBEKEL	-	-	1
3. TEGALSONO	-	-	1
4. BULUJARAN KIDUL	-	-	1
5. BULUJARAN LOR	-	-	1
6. PARAS	-	-	1
7. TEGALSIWALAN	-	-	1
8. BANJARSAWAH	-	-	1
9. SUMBERBULU	-	-	1
10. SUMBERKLEDUNG	-	-	1
11. BLADO KULON	-	-	1
12. TEGALMOJO	-	-	1
Jumlah 2013	-	-	12
Jumlah 2012	-	-	12
Jumlah 2011	-	-	12

Sumber data : Kantor Camat

II.3. Kelengkapan Perangkat Pemerintahan Desa

Desa	Perangkat Desa			
	Kepala Desa	Sekdes	Kaur Pemerth	Kaur Pembang.
1. MALASAN WETAN	1	1	1	1
2. GUNUNGBEKEL	1	-	1	1
3. TEGALSONO	1	-	1	1
4. BULUJARAN KIDUL	1	1	1	1
5. BULUJARAN LOR	1	1	1	1
6. PARAS	1	1	1	1
7. TEGALSIWALAN	1	1	1	-
8. BANJARSAWAH	1	1	1	1
9. SUMBERBULU	1	1	1	1
10. SUMBERKLEDUNG	1	1	1	1
11. BLADO KULON	1	-	1	1
12. TEGALMOJO	1	1	1	1
Jumlah 2013	12	9	12	11
Jumlah 2012	12	10	12	12
Jumlah 2011	12	7	12	12

Sumber data : Kantor Camat

Lanjutan Tabel II.3

Desa	Perangkat Desa				Jumlah
	Kaur Kesra	Kaur Keuangan	Kaur Umum	Kepala Dusun	
1. MALASAN WETAN	1	1	1	4	11
2. GUNUNGBEKEL	1	1	1	4	10
3. TEGALSONO	1	1	1	4	10
4. BULUJARAN KIDUL	1	1	1	5	12
5. BULUJARAN LOR	1	1	1	5	12
6. PARAS	1	1	1	8	15
7. TEGALSIWALAN	1	1	1	4	10
8. BANJARSAWAH	1	1	1	4	11
9. SUMBERBULU	1	1	1	4	11
10. SUMBERKLEDUNG	1	1	1	3	10
11. BLADO KULON	1	1	1	4	10
12. TEGALMOJO	1	1	1	4	11
Jumlah 2013	12	12	12	53	133
Jumlah 2012	12	12	12	51	133
Jumlah 2011	12	12	12	51	130

Sumber data : Kantor Camat

Bab III Kependudukan



III. PENDUDUK

III.1. Jumlah Penduduk Menurut Kepadatan Per Desa

Desa	Luas (Km ²)	Penduduk	Kepadatan
1. MALASAN WETAN	3,12	2.934	940,38
2. GUNUNGBEKEL	3,59	1.868	520,33
3. TEGALSONO	4,06	2.586	636,95
4. BULUJARAN KIDUL	3,96	2.557	645,71
5. BULUJARAN LOR	3,45	3.140	910,14
6. PARAS	5,08	3.305	650,59
7. TEGALSIWALAN	4,23	5.280	1.248,23
8. BANJARSAWAH	3,12	3.891	1.247,12
9. SUMBERBULU	1,92	3.542	1.844,79
10. SUMBERKLEDUNG	2,56	2.510	980,47
11. BLADO KULON	5,33	4.718	885,18
12. TEGALMOJO	1,31	967	738,17
Jumlah 2013	41,73	37.298	11.248,06
Jumlah 2012	41,73	37.021	11.409,33
Jumlah 2011	41,73	35.768	857,13

Sumber Data : BPS Kabupaten Probolinggo

III.2. Jumlah Rumah tangga dan Penduduk Per Desa

Desa	Jumlah Rumah Tangga	Jumlah Penduduk	Rata-rata per RT
1. MALASAN WETAN	793	2.934	4
2. GUNUNGBEKEL	467	1.868	4,0
3. TEGALSONO	647	2.586	4,0
4. BULUJARAN KIDUL	691	2.557	3,7
5. BULUJARAN LOR	911	3.140	3,4
6. PARAS	918	3.305	3,6
7. TEGALSIWALAN	1.288	5.280	4,1
8. BANJARSAWAH	1.011	3.891	3,8
9. SUMBERBULU	881	3.542	4,0
10. SUMBERKLEDUNG	708	2.510	3,5
11. BLADO KULON	1.388	4.718	3,4
12. TEGALMOJO	269	967	3,6
Jumlah 2013	9.972	37.298	3,7
Jumlah 2012	10.183	37.967	3,7
Jumlah 2011	10.014	35.768	3,6

Sumber Data : Registrasi

III.3. Penduduk menurut Jenis Kelamin & Sex Ratio Per Desa

Desa	Laki-laki	Wanita	Jumlah	Sex Ratio
1. MALASAN WETAN	1.385	1.549	2.934	89,41
2. GUNUNGBEKEL	898	970	1.868	92,58
3. TEGALSONO	1.218	1.368	2.586	89,04
4. BULUJARAN KIDUL	1.215	1.342	2.557	90,54
5. BULUJARAN LOR	1.559	1.581	3.140	98,61
6. PARAS	1.588	1.717	3.305	92,49
7. TEGALSIWALAN	2.408	2.872	5.280	83,84
8. BANJARSAWAH	1.915	1.976	3.891	96,91
9. SUMBERBULU	1.722	1.820	3.542	94,62
10. SUMBERKLEDUNG	1.230	1.280	2.510	96,09
11. BLADO KULON	2.259	2.459	4.718	91,87
12. TEGALMOJO	453	514	967	88,13
Jumlah 2013	17.850	19.461	37.298	91,72
Jumlah 2012	17.720	19.301	37.021	91,81
Jumlah 2011	17.110	18.658	35.768	91,70

Sumber Data : Registrasi

III.4. Angka Kelahiran Kasar Per Desa

Desa	Penduduk Juni 2013	Jumlah Kelahiran	CBR
1. MALASAN WETAN	2.927	65	22,21
2. GUNUNGBEKEL	1.845	10	5,42
3. TEGALSONO	2.570	18	7,00
4. BULUJARAN KIDUL	2.541	32	12,59
5. BULUJARAN LOR	3.118	12	3,85
6. PARAS	3.291	23	6,99
7. TEGALSIWALAN	5.375	36	6,70
8. BANJARSAWAH	3.901	18	4,61
9. SUMBERBULU	3.525	19	5,39
10. SUMBERKLEDUNG	2.501	13	5,20
11. BLADO KULON	4.695	24	5,11
12. TEGALMOJO	964	3	3,11
Jumlah 2013	37.254	273	7,33
Jumlah 2012	37.197	161	4,33
Jumlah 2011	35.754	133	3,72

Sumber Data : Registrasi

III.5. Angka Kematian Kasar Per Desa

Desa	Penduduk Juni 2013	Jumlah Kematian	CDR
1. MALASAN WETAN	2.927	12	4,10
2. GUNUNGBEKEL	1.845	6	3,25
3. TEGALSONO	2.570	12	4,67
4. BULUJARAN KIDUL	2.541	17	6,69
5. BULUJARAN LOR	3.118	10	3,21
6. PARAS	3.291	13	3,95
7. TEGALSIWALAN	5.375	13	2,42
8. BANJARSAWAH	3.901	8	2,05
9. SUMBERBULU	3.525	41	11,63
10. SUMBERKLEDUNG	2.501	4	1,60
11. BLADO KULON	4.695	16	3,41
12. TEGALMOJO	964	-	#VALUE!
Jumlah 2013	37.254	152	4,08
Jumlah 2012	37.197	89	2,39
Jumlah 2011	35.754	86	2,41

Sumber Data : Registrasi

III.6. Banyaknya Kejadian Migrasi Per Desa

Desa	Kejadian Migrasi			
	Datang		Pindah	
	L	P	L	P
1. MALASAN WETAN	11	5	10	6
2. GUNUNGBEKEL	2	3	3	-
3. TEGALSONO	6	2	4	2
4. BULUJARAN KIDUL	10	5	4	4
5. BULUJARAN LOR	6	6	3	7
6. PARAS	10	4	3	1
7. TEGALSIWALAN	15	6	10	5
8. BANJARSAWAH	4	2	2	3
9. SUMBERBULU	6	5	10	4
10. SUMBERKLEDUNG	8	5	3	4
11. BLADO KULON	8	12	8	11
12. TEGALMOJO	-	1	-	1
Jumlah 2013	86	56	60	48
Jumlah 2012	70	43	54	30
Jumlah 2011	67	53	50	33

Sumber Data : Registrasi Desa

III.7. Penduduk menurut kelompok Umur

Desa	0 - 4		5 - 9	
	L	P	L	P
1. MALASAN WETAN	130	107	139	119
2. GUNUNGBEKEL	71	69	63	61
3. TEGALSONO	88	92	85	102
4. BULUJARAN KIDUL	91	83	89	83
5. BULUJARAN LOR	141	120	139	121
6. PARAS	117	132	141	137
7. TEGALSIWALAN	168	186	179	199
8. BANJARSAWAH	179	174	180	166
9. SUMBERBULU	148	158	138	144
10. SUMBERKLEDUNG	120	118	102	108
11. BLADO KULON	185	199	221	190
12. TEGALMOJO	41	28	27	44
Jumlah 2013	1.479	1.466	1.503	1.474
Jumlah 2012	1.528	1.483	1.555	1.486
Jumlah 2011	1.525	1.480	1.556	1.485

Sumber Data : Registrasi

Lanjutan Tabel III.7

Desa	10 - 14		15 - 19	
	L	P	L	P
1. MALASAN WETAN	104	134	99	109
2. GUNUNGBEKEL	66	45	58	52
3. TEGALSONO	93	76	53	79
4. BULUJARAN KIDUL	91	86	86	96
5. BULUJARAN LOR	136	100	107	80
6. PARAS	114	118	116	110
7. TEGALSIWALAN	259	363	350	559
8. BANJARSAWAH	181	174	168	155
9. SUMBERBULU	149	134	144	125
10. SUMBERKLEDUNG	115	94	103	91
11. BLADO KULON	200	198	149	130
12. TEGALMOJO	66	83	62	87
Jumlah 2013	1.574	1.605	1.495	1.673
Jumlah 2012	1.612	1.580	1.516	1.603
Jumlah 2011	1.612	1.580	1.517	1.603

Sumber Data : Registrasi

Lanjutan Tabel III.7

Desa	20 - 24		25 - 29	
	L	P	L	P
1. MALASAN WETAN	99	94	121	142
2. GUNUNGBEKEL	69	86	75	87
3. TEGALSONO	86	120	95	115
4. BULUJARAN KIDUL	108	115	93	114
5. BULUJARAN LOR	107	130	141	132
6. PARAS	113	118	119	157
7. TEGALSIWALAN	190	159	152	204
8. BANJARSAWAH	125	148	133	165
9. SUMBERBULU	122	126	124	134
10. SUMBERKLEDUNG	81	110	81	92
11. BLADO KULON	141	170	176	190
12. TEGALMOJO	26	33	37	27
Jumlah 2013	1267	1409	1347	1559
Jumlah 2012	1.306	1.428	1.392	1.578
Jumlah 2011	1.307	1.429	139	1.578

Sumber Data : Registrasi

Lanjutan Tabel III.7

Desa	30 - 34		35 - 39	
	L	P	L	P
1. MALASAN WETAN	114	133	108	102
2. GUNUNGBEKEL	84	88	67	79
3. TEGALSONO	108	138	133	137
4. BULUJARAN KIDUL	102	110	113	96
5. BULUJARAN LOR	109	124	128	133
6. PARAS	141	136	154	160
7. TEGALSIWALAN	180	172	182	222
8. BANJARSAWAH	132	179	187	167
9. SUMBERBULU	128	147	142	150
10. SUMBERKLEDUNG	103	99	106	106
11. BLADO KULON	166	200	184	214
12. TEGALMOJO	26	29	21	48
Jumlah 2013	1.393	1.555	1.525	1.614
Jumlah 2012	1.437	1.580	1.578	1.626
Jumlah 2011	1.436	1.582	1.577	1.626

Sumber Data : Registrasi

Lanjutan Tabel III.7

Desa	40 - 44		45 - 49	
	L	P	L	P
1. MALASAN WETAN	97	114	75	104
2. GUNUNGBEKEL	72	84	59	77
3. TEGALSONO	149	130	97	96
4. BULUJARAN KIDUL	81	106	106	101
5. BULUJARAN LOR	127	121	101	116
6. PARAS	119	117	119	123
7. TEGALSIWALAN	192	174	139	157
8. BANJARSAWAH	136	178	160	129
9. SUMBERBULU	152	149	134	135
10. SUMBERKLEDUNG	85	83	86	97
11. BLADO KULON	179	213	163	172
12. TEGALMOJO	43	24	25	27
Jumlah 2013	1.432	1.493	1.264	1.334
Jumlah 2012	1.479	1.515	1.307	1.351
Jumlah 2011	1.481	1.517	1.308	1.353

Sumber Data : Registrasi

Lanjutan Tabel III.7

Desa	50 - 54		55 - 59	
	L	P	L	P
1. MALASAN WETAN	94	99	76	80
2. GUNUNGBEKEL	52	56	51	45
3. TEGALSONO	76	87	50	63
4. BULUJARAN KIDUL	64	66	73	80
5. BULUJARAN LOR	94	95	75	81
6. PARAS	95	81	69	92
7. TEGALSIWALAN	119	113	94	85
8. BANJARSAWAH	125	96	74	86
9. SUMBERBULU	100	117	80	79
10. SUMBERKLEDUNG	90	77	42	52
11. BLADO KULON	154	130	118	115
12. TEGALMOJO	18	18	19	17
Jumlah 2013	1.081	1.035	821	875
Jumlah 2012	1.121	1.054	851	892
Jumlah 2011	1.120	1.054	850	890

Sumber Data : Registrasi

Lanjutan Tabel III.7

Desa	60 - 64		65 - 69	
	L	P	L	P
1. MALASAN WETAN	54	61	30	44
2. GUNUNGBEKEL	44	38	29	36
3. TEGALSONO	47	55	34	44
4. BULUJARAN KIDUL	44	54	43	52
5. BULUJARAN LOR	54	73	39	56
6. PARAS	70	64	54	73
7. TEGALSIWALAN	67	84	43	91
8. BANJARSAWAH	53	57	39	39
9. SUMBERBULU	57	64	51	54
10. SUMBERKLEDUNG	46	49	31	31
11. BLADO KULON	92	114	57	80
12. TEGALMOJO	16	17	10	12
Jumlah 2013	644	730	460	612
Jumlah 2012	667	741	476	617
Jumlah 2011	668	741	477	616

Sumber Data : Registrasi

Lanjutan Tabel III.7

Desa	70 - 74		75 +	
	L	P	L	P
1. MALASAN WETAN	29	37	17	70
2. GUNUNGBEKEL	24	43	13	23
3. TEGALSONO	17	24	6	10
4. BULUJARAN KIDUL	13	37	17	62
5. BULUJARAN LOR	28	56	33	45
6. PARAS	26	43	22	54
7. TEGALSIWALAN	40	49	55	56
8. BANJARSAWAH	24	33	23	31
9. SUMBERBULU	25	45	27	59
10. SUMBERKLEDUNG	21	43	17	30
11. BLADO KULON	35	70	39	76
12. TEGALMOJO	7	11	7	7
Jumlah 2013	289	491	276	523
Jumlah 2012	297	499	282	534
Jumlah 2011	297	499	282	534

Sumber Data : Registrasi

III.8. Penduduk 10 Tahun Ke Atas Menurut Mata Pencaharian

Desa	Mata pencaharian					
	TNI/ Polri	PNS	Petani	Buruh Tani	Pedaga ng	Buruh Industri
1. MALASAN WETAN	4	18	793	190	45	10
2. GUNUNGBEKEL	-	2	1.040	176	126	6
3. TEGALSONO	-	2	1.271	312	60	8
4. BULUJARAN KIDUL	-	5	1.016	456	62	35
5. BULUJARAN LOR	-	16	1.010	247	77	27
6. PARAS	2	1	1.490	388	27	29
7. TEGALSIWALAN	1	23	1.649	590	132	35
8. BANJARSAWAH	2	15	1.492	381	101	51
9. SUMBERBULU	4	49	946	156	106	33
10. SUMBERKLEDUNG	3	5	811	287	72	18
11. BLADO KULON	2	12	1.961	773	239	73
12. TEGALMOJO	-	3	100	49	22	14
Jumlah 2013	18	151	13.579	4.005	1.069	339
Jumlah 2012	12	181	13.644	4.042	1.215	396
Jumlah 2011	12	190	13.483	4.070	1.219	394

Sumber Data : Registrasi

Lanjutan Tabel III.8

Desa	Mata pencaharian						Jumlah
	Usaha Ind. RT	Jasa Angku tan	Jasa	Pensi unan	Buruh Bangu nan	Lain nya	
1. MALASAN WETAN	10	15	18	24	58	-	1.185
2. GUNUNGBEKEL	6	2	6	1	45	-	1.410
3. TEGALSONO	7	8	10	1	46	-	1.725
4. BULUJARAN KIDUL	8	11	11	-	62	-	1.666
5. BULUJARAN LOR	16	35	10	11	76	-	1.525
6. PARAS	12	15	16	1	72	-	2.053
7. TEGALSIWALAN	13	26	30	11	136	-	2.646
8. BANJARSAWAH	29	20	18	11	80	-	2.200
9. SUMBERBULU	22	24	18	19	33	-	1.410
10. SUMBERKLEDUNG	10	8	6	-	26	-	1.246
11. BLADO KULON	35	32	33	15	159	-	3.334
12. TEGALMOJO	2	4	6	4	10	-	214
Jumlah 2013	170	200	182	98	803	0	20.614
Jumlah 2012	237	178	187	127	825	7.376	28.420
Jumlah 2011	237	289	180	138	805	7.430	28.447

Sumber Data : Registrasi

III.9. Penduduk 5 tahun ke atas menurut Pendidikan Yang Ditamatkan

Desa	Tidak Sekolah	Tidak Tamat SD	Tamat SD
1. MALASAN WETAN	1.120	641	762
2. GUNUNGBEKEL	652	347	1.218
3. TEGALSONO	1.037	560	642
4. BULUJARAN KIDUL	1.020	804	792
5. BULUJARAN LOR	1.129	531	872
6. PARAS	1.420	788	1.022
7. TEGALSIWALAN	1.729	512	470
8. BANJARSAWAH	998	1.274	753
9. SUMBERBULU	970	270	1.095
10. SUMBERKLEDUNG	815	306	425
11. BLADO KULON	807	756	1.467
12. TEGALMOJO	69	100	109
Jumlah 2013	11.766	6.889	9.627
Jumlah 2012	12.688	7.879	10.007
Jumlah 2011	12.739	7.890	9.787

Sumber Data : Registrasi

Lanjutan Tabel III.9.

Desa	Tamat SMTP	Tamat SMTA	Tamat Akademi/PT
1. MALASAN WETAN	105	72	7
2. GUNUNGBEKEL	210	158	1
3. TEGALSONO	36	14	-
4. BULUJARAN KIDUL	164	48	14
5. BULUJARAN LOR	107	59	7
6. PARAS	141	99	15
7. TEGALSIWALAN	132	86	20
8. BANJARSAWAH	183	78	27
9. SUMBERBULU	552	411	118
10. SUMBERKLEDUNG	40	25	11
11. BLADO KULON	149	127	22
12. TEGALMOJO	45	47	21
Jumlah 2013	1.864	1.224	263
Jumlah 2012	1.159	803	136
Jumlah 2011	1.083	779	132

Sumber Data : Registrasi

Bab IV Sosial



IV. SOSIAL

IV.1. Banyaknya TK, Guru dan Murid

Desa	Lembaga	Guru	Murid
1. MALASAN WETAN	-	-	-
2. GUNUNGBEKEL	-	-	-
3. TEGALSONO	-	-	-
4. BULUJARAN KIDUL	1	4	26
5. BULUJARAN LOR	1	5	60
6. PARAS	1	3	40
7. TEGALSIWALAN	4	17	130
8. BANJARSAWAH	1	3	25
9. SUMBERBULU	2	5	77
10. SUMBERKLEDUNG	1	6	80
11. BLADO KULON	1	3	23
12. TEGALMOJO	-	-	-
Jumlah 2013	12	46	461
Jumlah 2012	12	43	419
Jumlah 2011	10	35	356

Sumber data : CABDIN DIKNAS Kecamatan

IV.4. Banyaknya SD, Guru dan Murid

Desa	Lembaga		Guru	Murid
	N	S		
1. MALASAN WETAN	3	-	25	292
2. GUNUNGBEKEL	3	-	31	213
3. TEGALSONO	2	1	26	85
4. BULUJARAN KIDUL	1	-	11	126
5. BULUJARAN LOR	2	-	25	463
6. PARAS	1	-	9	117
7. TEGALSIWALAN	2	1	20	249
8. BANJARSAWAH	2	-	21	182
9. SUMBERBULU	2	-	21	222
10. SUMBERKLEDUNG	2	-	29	263
11. BLADO KULON	2	-	21	128
12. TEGALMOJO	1	-	4	8
Jumlah 2013	23	2	243	2.348
Jumlah 2012	23	2	255	2.438
Jumlah 2011	23	2	264	2.511

IV.3. Banyaknya SLTP, Guru dan Murid Menurut Status

Desa	Lembaga		Guru	Murid
	N	S		
1. MALASAN WETAN	-	-	-	-
2. GUNUNGBEKEL	-	-	-	-
3. TEGALSONO	-	-	-	-
4. BULUJARAN KIDUL	-	-	-	-
5. BULUJARAN LOR	1	-	34	344
6. PARAS	-	-	-	-
7. TEGALSIWALAN	-	-	-	-
8. BANJARSAWAH	-	-	-	-
9. SUMBERBULU	1	-	37	409
10. SUMBERKLEDUNG	-	-	-	-
11. BLADO KULON	-	-	-	-
12. TEGALMOJO	-	-	-	-
9,7	2	-	71	753
9,6	2	-	71	753
9,5	2	-	52	787

Sumber data : Sekolah Ybs

IV.4. Banyaknya Raudlatul Atfal (RA), Guru dan Murid

Desa	Lembaga	Guru	Murid
1. MALASAN WETAN	-	-	-
2. GUNUNGBEKEL	1	3	30
3. TEGALSONO	3	11	104
4. BULUJARAN KIDUL	1	3	30
5. BULUJARAN LOR	1	3	22
6. PARAS	1	3	21
7. TEGALSIWALAN	-	-	-
8. BANJARSAWAH	1	3	21
9. SUMBERBULU	1	3	32
10. SUMBERKLEDUNG	-	-	-
11. BLADO KULON	2	8	122
12. TEGALMOJO	1	4	40
Jumlah 2013	12	41	422
Jumlah 2012	14	43	500
Jumlah 2011	14	54	444

IV.5. Banyaknya Madrasah Ibtida'iyah (MI), Guru dan Murid

Desa	MI		Guru	Murid
	N	S		
1. MALASAN WETAN	-	-	-	-
2. GUNUNGBEKEL	-	1	10	45
3. TEGALSONO	-	3	32	222
4. BULUJARAN KIDUL	-	1	13	82
5. BULUJARAN LOR	-	-	-	-
6. PARAS	-	2	17	88
7. TEGALSIWALAN	-	2	19	190
8. BANJARSAWAH	-	1	8	15
9. SUMBERBULU	-	1	12	124
10. SUMBERKLEDUNG	-	-	-	-
11. BLADO KULON	-	2	23	279
12. TEGALMOJO	-	1	12	93
Jumlah 2013	-	14	146	1.138
Jumlah 2012	-	15	172	1.197
Jumlah 2011	-	16	194	1.443

Sumber data : Sekolah Ybs

IV.6. Banyaknya Madrasah Tsanawiyah (MTs), Guru dan Murid

Desa	MTs		Guru	Murid
	N	S		
1. MALASAN WETAN	-	-	-	-
2. GUNUNGBEKEL	-	-	-	-
3. TEGALSONO	-	-	-	-
4. BULUJARAN KIDUL	-	-	-	-
5. BULUJARAN LOR	-	-	-	-
6. PARAS	-	-	-	-
7. TEGALSIWALAN	-	2	35	287
8. BANJARSAWAH	-	-	-	-
9. SUMBERBULU	-	-	-	-
10. SUMBERKLEDUNG	-	-	-	-
11. BLADO KULON	-	2	19	151
12. TEGALMOJO	-	1	18	234
Jumlah 2013	-	5	72	672
Jumlah 2012	-	6	114	885
Jumlah 2011	-	9	136	1.084

Sumber data : Sekolah Ybs

IV.7. Banyaknya Madrasah Aliyah (MA), Guru dan Murid

Desa	MA		Guru	Murid
	N	S		
1. MALASAN WETAN	-	-	-	-
2. GUNUNGBEKEL	-	-	-	-
3. TEGALSONO	-	-	-	-
4. BULUJARAN KIDUL	-	-	-	-
5. BULUJARAN LOR	-	-	-	-
6. PARAS	-	-	-	-
7. TEGALSIWALAN	-	3	57	378
8. BANJARSAWAH	-	-	-	-
9. SUMBERBULU	-	-	-	-
10. SUMBERKLEDUNG	-	-	-	-
11. BLADO KULON	-	-	-	-
12. TEGALMOJO	-	1	17	266
Jumlah 2013	-	4	74	644
Jumlah 2012	-	4	67	703
Jumlah 2011	-	4	80	696

Sumber data : Sekolah Ybs

IV.8. Banyaknya Ponpes, Ustads dan Santri per desa

Desa	Ponpes	Ustads	Santri
1. MALASAN WETAN	-	-	-
2. GUNUNGBEKEL	-	-	-
3. TEGALSONO	-	-	-
4. BULUJARAN KIDUL	-	-	-
5. BULUJARAN LOR	-	-	-
6. PARAS	-	-	-
7. TEGALSIWALAN	3	116	1.005
8. BANJARSAWAH	-	-	-
9. SUMBERBULU	-	-	-
10. SUMBERKLEDUNG	2	12	117
11. BLADO KULON	-	-	-
12. TEGALMOJO	1	15	240
Jumlah 2013	6	143	1.362
Jumlah 2012	6	101	1.364
Jumlah 2011	6	107	1.336

Sumber data : Sekolah Ybs

IV. 9. Fasilitas Kesehatan Per Desa

Desa	Rumah Sakit	Puskesmas	Puskesmas Pembantu	Polindes
1. MALASAN WETAN	-	-	1	-
2. GUNUNGBEKEL	-	-	-	-
3. TEGALSONO	-	-	-	1
4. BULUJARAN KIDUL	-	-	-	1
5. BULUJARAN LOR	-	-	1	-
6. PARAS	-	-	-	1
7. TEGALSIWALAN	-	1	-	-
8. BANJARSAWAH	-	-	-	-
9. SUMBERBULU	-	-	1	-
10. SUMBERKLEDUNG	-	-	-	1
11. BLADO KULON	-	-	1	-
12. TEGALMOJO	-	-	1	-
Jumlah 2013	-	1	5	4
Jumlah 2012	-	1	5	4
Jumlah 2011	-	1	5	6

Sumber data : Puskesmas

Lanjutan Tabel : IV.9

Desa	Praktek Dokter	Posyandu	Pos KB
1. MALASAN WETAN	-	5	1
2. GUNUNGBEKEL	-	6	-
3. TEGALSONO	-	5	-
4. BULUJARAN KIDUL	-	4	-
5. BULUJARAN LOR	-	5	-
6. PARAS	-	6	-
7. TEGALSIWALAN	-	6	1
8. BANJARSAWAH	-	7	-
9. SUMBERBULU	1	5	1
10. SUMBERKLEDUNG	-	5	-
11. BLADO KULON	-	9	1
12. TEGALMOJO	-	2	-
Jumlah 2013	-	65	4
Jumlah 2012	-	65	4
Jumlah 2011	-	65	4

Sumber data : Puskesmas

IV. 10. Banyaknya Tenaga Medis per Desa

Desa	Dokter	Perawat	Mantri Kesehatan
1. MALASAN WETAN	-	1	-
2. GUNUNGBEKEL	-	-	-
3. TEGALSONO	-	1	-
4. BULUJARAN KIDUL	-	1	-
5. BULUJARAN LOR	-	1	-
6. PARAS	-	1	-
7. TEGALSIWALAN	1	1	-
8. BANJARSAWAH	-	-	-
9. SUMBERBULU	-	1	-
10. SUMBERKLEDUNG	-	1	-
11. BLADO KULON	-	1	-
12. TEGALMOJO	-	1	-
Jumlah 2013	1	10	-
Jumlah 2012	1	10	-
Jumlah 2011	1	11	-

Sumber data : Puskesmas

Lanjutan tabel IV.10

Desa	Bidan	Bidan Desa	Dukun Bayi
1. MALASAN WETAN	1	-	1
2. GUNUNGBEKEL	-	1	1
3. TEGALSONO	-	1	1
4. BULUJARAN KIDUL	-	1	-
5. BULUJARAN LOR	1	-	1
6. PARAS	-	1	1
7. TEGALSIWALAN	2	-	2
8. BANJARSAWAH	-	1	-
9. SUMBERBULU	1	-	1
10. SUMBERKLEDUNG	-	1	-
11. BLADO KULON	1	-	1
12. TEGALMOJO	-	1	-
Jumlah 2013	6	7	9
Jumlah 2012	2	11	9
Jumlah 2011	3	0	9

Sumber data : Puskesmas

IV.11. Banyaknya Pasien yang berobat ke Puskesmas per bulan

Bulan	Askes	Umum		Jumlah
		Bayar	Tidak Bayar	
Januari	90	-	1.860	1.950
Pebruari	98	-	2.846	2.944
Maret	77	-	3.171	3.248
April	75	-	2.918	2.993
Mei	73	-	1.921	1.994
Juni	51	-	1.700	1.751
Juli	66	-	1.674	1.740
Agustus	46	-	1.420	1.466
September	57	-	1.948	2.005
Oktober	61	-	1.940	2.001
Nopember	57	-	1.327	1.384
Desember	-	-	-	-
Jumlah 2013	751	-	22.725	23.476
Jumlah 2012	971	11.404	10.147	22.522
Jumlah 2011	1.153	13.649	14.341	29.143

Sumber data : Puskesmas

IV.12. Banyaknya Pasien yang berobat ke Puskesmas
menurut jenis penyakit

Bulan	Jenis Penyakit				
	Asma	Kusta	Epilepsi	Pegal/Linu	Diare
Januari	101	5	2	312	235
Pebruari	83	5	-	265	239
Maret	86	6	1	329	206
April	74	43	-	276	197
Mei	62	49	-	329	218
Juni	56	-	-	262	158
Juli	72	6	-	296	148
Agustus	65	6	2	206	137
September	72	7	2	287	142
Oktober	62	56	1	198	145
Nopember	67	5	1	276	127
Desember	62	6	1	233	138
Jumlah 2013	862	194	10	3.269	2.090
Jumlah 2012	862	194	10	3.269	2.090
Jumlah 2011	394	-	-	2.994	1.673

Sumber data : Puskesmas

Lanjutan tabel IV.12.

Bulan	Jenis Penyakit			
	TB. Paru	Mata	Kecelakaan	Tek. Darah Tinggi
Januari	23	49	8	143
Pebruari	25	47	9	129
Maret	32	36	10	147
April	23	33	6	113
Mei	30	47	12	100
Juni	35	29	7	106
Juli	18	31	15	82
Agustus	17	23	11	54
September	31	42	5	111
Oktober	35	36	9	94
Nopember	25	25	7	91
Desember	22	34	12	96
Jumlah 2013	316	432	111	1.266
Jumlah 2012	316	432	111	1.266
Jumlah 2011	-	490	565	408

Sumber data : Puskesmas

Lanjutan tabel IV.12.

Bulan	Jenis Penyakit					Jumlah
	Gatal	Cacar Air	Demam	TUKAK Lambun	lainnya	
Januari	205	-	-	-	286	1.369
Pebruari	199	-	-	-	234	1.235
Maret	204	-	-	-	243	1.300
April	199	-	-	-	164	1.128
Mei	214	-	-	-	213	1.274
Juni	181	-	-	-	281	1.115
Juli	150	-	-	-	202	1.020
Agustus	146	-	-	-	175	842
September	180	-	-	-	243	1.122
Oktober	168	-	-	-	146	950
Nopember	165	-	-	-	194	983
Desember	171	-	-	-	178	953
Jumlah 2013	2.182	-	-	-	2.559	13.291
Jumlah 2012	2.182	84	1.216	1.259	-	13.291
Jumlah 2011	1.633	-	-	-	20.986	29.143

Sumber data : Puskesmas

IV.13. Pencapaian Peserta KB Aktif Menurut Jenis Kontrasepsi

Desa	PUS	Jenis Kontrasepsi		
		IUD	MOW	MOP
1. MALASAN WETAN	716	35	50	16
2. GUNUNGBEKEL	659	20	10	12
3. TEGALSONO	752	17	11	6
4. BULUJARAN KIDUL	739	25	12	2
5. BULUJARAN LOR	902	49	88	6
6. PARAS	898	37	135	26
7. TEGALSIWALAN	1.039	51	64	27
8. BANJARSAWAH	919	52	50	15
9. SUMBERBULU	929	30	90	2
10. SUMBERKLEDUNG	639	38	30	4
11. BLADO KULON	1.176	35	110	3
12. TEGALMOJO	331	17	13	6
Jumlah 2013	9.699	406	663	125
Jumlah 2012	9.637	19	18	3
Jumlah 2011	9.618	362	617	125

Sumber data : KB Kecamatan

S

Lanjutan Tabel IV.13.

Desa	Jenis Kontrasepsi		
	IMPLAN	SUNTIK	PIL
1. MALASAN WETAN	107	261	49
2. GUNUNGBEKEL	43	241	87
3. TEGALSONO	112	235	133
4. BULUJARAN KIDUL	111	252	132
5. BULUJARAN LOR	158	163	124
6. PARAS	189	311	112
7. TEGALSIWALAN	158	243	176
8. BANJARSAWAH	111	172	183
9. SUMBERBULU	106	244	243
10. SUMBERKLEDUNG	89	226	104
11. BLADO KULON	91	263	250
12. TEGALMOJO	18	126	35
Jumlah 2013	1.293	2.737	1.628
Jumlah 2012	117	1.043	649
Jumlah 2011	1.255	1.816	2.716

Sumber data : KB Kecamatan

Lanjutan Tabel IV.13.

Desa	Jenis Kontrasepsi KONDOM	JUMLAH	%
1. MALASAN WETAN	13	531	74,16
2. GUNUNGBEKEL	9	422	64,04
3. TEGALSONO	8	522	69,41
4. BULUJARAN KIDUL	5	539	72,94
5. BULUJARAN LOR	5	593	65,74
6. PARAS	5	815	90,76
7. TEGALSIWALAN	7	726	69,87
8. BANJARSAWAH	8	591	64,31
9. SUMBERBULU	3	718	77,29
10. SUMBERKLEDUNG	5	496	77,62
11. BLADO KULON	5	757	64,37
12. TEGALMOJO	2	217	65,56
Jumlah 2013	75	6.927	71,42
Jumlah 2012	160	2.009	20,85
Jumlah 2011	55	6.946	72,21

Sumber data : KB Kecamatan

IV.14. Banyak Peserta Keluarga Berencana Baru per Desa

Desa	Perkiraan Peminat	Pencapaian Jenis Kontrasepsi		
		IUD	MOW	MOP
1. MALASAN WETAN	98	1	-	-
2. GUNUNGBEKEL	85	-	2	-
3. TEGALSONO	104	-	-	-
4. BULUJARAN KIDUL	104	-	1	-
5. BULUJARAN LOR	124	-	2	-
6. PARAS	124	-	-	-
7. TEGALSIWALAN	143	2	2	-
8. BANJARSAWAH	127	-	4	-
9. SUMBERBULU	127	-	-	-
10. SUMBERKLEDUNG	90	4	-	-
11. BLADO KULON	162	1	-	-
12. TEGALMOJO	45	-	2	-
Jumlah 2013	1.333	8	13	-
Jumlah 2012	6.946	373	629	125
Jumlah 2011	6.946	373	629	125

Sumber data : KB Kecamatan

Lanjutan tabel IV.14

Desa	Pencapaian Jenis Kontrasepsi		
	IMPLAN	SUNTIK	PIL
1. MALASAN WETAN	20	58	36
2. GUNUNGBEKEL	17	49	37
3. TEGALSONO	17	67	41
4. BULUJARAN KIDUL	21	66	46
5. BULUJARAN LOR	5	75	49
6. PARAS	14	73	49
7. TEGALSIWALAN	13	89	60
8. BANJARSAWAH	12	77	54
9. SUMBERBULU	4	75	53
10. SUMBERKLEDUNG	15	59	47
11. BLADO KULON	13	94	63
12. TEGALMOJO	3	43	35
Jumlah 2013	154	825	570
Jumlah 2012	1.265	1.850	2.696
Jumlah 2011	1.265	1.850	2.696

Sumber data : KB Kecamatan

Lanjutan tabel IV.14

Desa	Pencapaian Jenis Kontrasepsi		%
	KONDOM	JUMLAH	
1. MALASAN WETAN	10	125	127,55
2. GUNUNGBEKEL	8	113	132,94
3. TEGALSONO	7	132	126,92
4. BULUJARAN KIDUL	9	143	137,50
5. BULUJARAN LOR	8	139	112,10
6. PARAS	6	142	114,52
7. TEGALSIWALAN	16	182	127,27
8. BANJARSAWAH	11	158	124,41
9. SUMBERBULU	7	139	109,45
10. SUMBERKLEDUNG	16	141	156,67
11. BLADO KULON	12	183	112,96
12. TEGALMOJO	10	93	206,67
Jumlah 2013	120	1.690	126,78
Jumlah 2012	49	6.987	100,59
Jumlah 2011	49	6.987	100,59

Sumber data : KB Kecamatan

IV.15. Banyaknya Keluarga menurut Tahap Kesejahteraan per Desa

Desa	Pra KS	KS I	KS II	KS III	KS III Plus
1. MALASAN WETAN	-	80	496	253	2
2. GUNUNGBEKEL	-	61	376	12	1
3. TEGALSONO	13	56	432	104	14
4. BULUJARAN KIDUL	28	90	364	253	4
5. BULUJARAN LOR	67	209	519	139	34
6. PARAS	105	322	602	44	-
7. TEGALSIWALAN	206	334	430	257	40
8. BANJARSAWAH	125	161	378	463	21
9. SUMBERBULU	83	298	348	179	66
10. SUMBERKLEDUNG	110	181	249	190	17
11. BLADO KULON	351	285	936	26	24
12. TEGALMOJO	43	124	85	11	7
Jumlah 2013	1.131	2.201	5.215	1.931	230
Jumlah 2012	2.965	2.936	3.780	1.562	218
Jumlah 2011	3.283	2.986	3.681	1.523	186

Sumber data : KB Kecamatan

IV. 16. Kejadian Nikah, Talak, Rujuk,dan Cerai Per Desa

Desa	Banyaknya Kejadian			
	Nikah	Talak	Rujuk	Cerai
1. MALASAN WETAN	36	-	-	-
2. GUNUNGBEKEL	25	-	-	-
3. TEGALSONO	44	-	-	-
4. BULUJARAN KIDUL	25	-	-	-
5. BULUJARAN LOR	33	-	-	-
6. PARAS	31	-	-	-
7. TEGALSIWALAN	37	-	-	-
8. BANJARSAWAH	30	-	-	-
9. SUMBERBULU	36	-	-	-
10. SUMBERKLEDUNG	27	-	-	-
11. BLADO KULON	57	-	-	-
12. TEGALMOJO	5	-	-	-
Jumlah 2013	386	-	-	-
Jumlah 2012	290	30	-	32
Jumlah 2011	274	18	-	23

Sumber data : KUA Kec. TEGALSIWALAN

IV.17. Penduduk Menurut Agama Yang Dianut Per Desa

Desa	Agama					Jumlah
	Islam	K. Katolik	K. Protestan	Hindu	Budha	
1. MALASAN WETAN	3.151	4	-	-	-	3.155
2. GUNUNGBEKEL	1.921	-	-	-	-	1.921
3. TEGALSONO	2.751	-	-	-	-	2.751
4. BULUJARAN KIDUL	2.581	-	-	-	-	2.581
5. BULUJARAN LOR	3.345	7	-	-	-	3.352
6. PARAS	3.435	-	-	-	-	3.435
7. TEGALSIWALAN	4.611	-	5	-	-	4.616
8. BANJARSAWAH	3.962	4	-	-	-	3.966
9. SUMBERBULU	3.713	2	-	-	-	3.715
10. SUMBERKLEDUNG	2.582	-	-	-	-	2.582
11. BLADO KULON	5.061	2	3	-	-	5.066
12. TEGALMOJO	816	-	-	-	-	816
Jumlah 2013	37.929	19	8	-	-	37.956
Jumlah 2012	37.929	30	8	-	-	37.967
Jumlah 2011	35.951	17	-	-	-	35.968

Sumber data : KUA Kec. TEGALSIWALAN

IV.18. Banyaknya Tempat Ibadah Menurut Jenis Per Desa

Desa	Masjid	Langgar	Gereja	Pura
1. MALASAN WETAN	2	16	-	-
2. GUNUNGBEKEL	3	22	-	-
3. TEGALSONO	5	26	-	-
4. BULUJARAN KIDUL	5	38	-	-
5. BULUJARAN LOR	6	36	-	-
6. PARAS	6	32	-	-
7. TEGALSIWALAN	6	40	-	-
8. BANJARSAWAH	5	32	-	-
9. SUMBERBULU	4	17	-	-
10. SUMBERKLEDUNG	2	16	-	-
11. BLADO KULON	8	54	-	-
12. TEGALMOJO	1	8	-	-
Jumlah 2013	53	337	-	-
Jumlah 2012	48	300	-	-
Jumlah 2011	48	286	-	-


Sumber data : KUA Kec. TEGALSIWALAN

IV.19. Banyaknya Jama'ah Haji

Desa	Laki-laki	Perempuan	Jumlah
1. MALASAN WETAN	-	-	-
2. GUNUNGBEKEL	-	-	-
3. TEGALSONO	-	-	-
4. BULUJARAN KIDUL	-	-	-
5. BULUJARAN LOR	-	-	-
6. PARAS	1	-	1
7. TEGALSIWALAN	-	1	1
8. BANJARSAWAH	1	1	2
9. SUMBERBULU	2	2	4
10. SUMBERKLEDUNG	-	-	-
11. BLADO KULON	1	-	1
12. TEGALMOJO	-	-	-
Jumlah 2013	5	4	9
Jumlah 2012	11	11	22
Jumlah 2011	8	7	15

Sumber data : KUA Kec. TEGALSIWALAN

Bab V Pertanian



V. PERTANIAN

V.1. Luas Tanam, Panen dan Produksi Tanaman Padi

Desa	Luas (Ha)		Produksi (Ton)	Rata-rata
	Tanam	Panen		Produksi (Kw/Ha)
1. MALASAN WETAN	18	21	1.109	52,81
2. GUNUNGBEKEL	25	30	1.438	47,96
3. TEGALSONO	29	34	1.930	56,77
4. BULUJARAN KIDUL	22	27	1.498	55,50
5. BULUJARAN LOR	159	159	10.091	63,47
6. PARAS	111	111	6.259	56,39
7. TEGALSIWALAN	112	112	7.394	66,02
8. BANJARSAWAH	89	89	5.587	62,72
9. SUMBERBULU	163	163	10.482	64,31
10. SUMBERKLEDUNG	221	221	14.570	65,93
11. BLADO KULON	302	302	19.183	63,52
12. TEGALMOJO	91	91	5.772	63,43
Jumlah 2013	1.342	1.360	85.313	62,73
Jumlah 2012	1.159	1.159	7.200	62,12
Jumlah 2011	1.339	1.311	8.164	62,27

Sumber data : Mantri Pertanian Kecamatan

V.2. Luas Tanam, Panen dan Produksi Tanaman Jagung

Desa	Luas (Ha)		Produksi (Ton)	Rata-rata Produksi (Kw/Ha)
	Tanam	Panen		
1. MALASAN WETAN	190	252	22.685	90,02
2. GUNUNGBEKEL	229	299	26.919	90,03
3. TEGALSONO	253	338	30.440	90,06
4. BULUJARAN KIDUL	220	297	26.736	90,02
5. BULUJARAN LOR	256	294	29.476	100,26
6. PARAS	343	398	43.879	110,25
7. TEGALSIWALAN	304	334	33.590	100,57
8. BANJARSAWAH	265	265	26.635	100,59
9. SUMBERBULU	96	96	10.608	110,50
10. SUMBERKLEDUNG	102	102	10.277	100,76
11. BLADO KULON	466	466	46.954	100,76
12. TEGALMOJO	74	74	8.158	110,25
Jumlah 2013	2.798	3.215	316.357	98,40
Jumlah 2012	3,251	3,236	34,787	107,50
Jumlah 2011	3.161	3.161	30.858	97,62

Sumber data : Mantri Pertanian Kecamatan

V.3. Luas Tanam, Panen dan Produksi Kacang Tanah

Desa	Luas (Ha)		Produksi (Ton)	Rata-rata Produksi (Kw/Ha)
	Tanam	Panen		
1. MALASAN WETAN	20	20	268	13,40
2. GUNUNGBEKEL	37	37	464	12,54
3. TEGALSONO	47	47	563	11,98
4. BULUJARAN KIDUL	31	31	543	17,52
5. BULUJARAN LOR	36	36	631	17,53
6. PARAS	49	49	737	15,04
7. TEGALSIWALAN	25	25	377	15,08
8. BANJARSAWAH	20	20	249	12,45
9. SUMBERBULU	-	-	-	-
10. SUMBERKLEDUNG	-	-	-	-
11. BLADO KULON	37	37	646	17,46
12. TEGALMOJO	-	-	-	-
Jumlah 2013	302	302	4.478	14,83
Jumlah 2012	930	842	1.219	14,48
Jumlah 2011	314	286	350	12,24

Sumber data : Mantri Pertanian Kecamatan

V.4. Luas Tanam, Panen dan Produksi Tanaman Kedele

Desa	Luas (Ha)		Produksi (Ton)	Rata-rata
	Tanam	Panen		Produksi (Kw/Ha)
1. MALASAN WETAN	56	56	566	10,11
2. GUNUNGBEKEL	-	-	-	-
3. TEGALSONO	-	-	-	-
4. BULUJARAN KIDUL	-	-	-	-
5. BULUJARAN LOR	-	-	-	-
6. PARAS	-	-	-	-
7. TEGALSIWALAN	-	-	-	-
8. BANJARSAWAH	-	-	-	-
9. SUMBERBULU	-	-	-	-
10. SUMBERKLEDUNG	-	-	-	-
11. BLADO KULON	-	-	-	-
12. TEGALMOJO	-	-	-	-
Jumlah 2013	56	56	566	10,11
Jumlah 2012	898	898	886	9,87
Jumlah 2011	640	640	657,11	10,27

Sumber data : Mantri Pertanian Kecamatan

V.5. Luas Tanam, Panen dan Produksi Tanaman Ubi Kayu

Desa	Luas (Ha)		Produksi (Ton)	Rata-rata Produksi (Kw/Ha)
	Tanam	Panen		
1. MALASAN WETAN	34	52	6.240	120,00
2. GUNUNGBEKEL	53	83	9.960	120,00
3. TEGALSONO	74	117	14.621	124,97
4. BULUJARAN KIDUL	91	145	18.850	130,00
5. BULUJARAN LOR	42	64	7.840	122,50
6. PARAS	50	77	10.010	130,00
7. TEGALSIWALAN	33	49	6.615	135,00
8. BANJARSAWAH	37	56	7.420	132,50
9. SUMBERBULU	-	-	-	-
10. SUMBERKLEDUNG	-	-	-	-
11. BLADO KULON	35	55	7.285	132,45
12. TEGALMOJO	-	-	-	-
Jumlah 2013	449	698	88.841	127,28
Jumlah 2012	1.066	1.066	13.589	127,48
Jumlah 2011	797	797	9.901	124,23

Sumber data : Mantri Pertanian Kecamatan

V.6. Luas Tanam dan Produksi Tanaman Perkebunan

Desa	Kapuk Randu		Tembakau	
	Luas (Ha)	Panen (Kw)	Luas (Ha)	Panen (Kw)
1. MALASAN WETAN	24	82	-	-
2. GUNUNGBEKEL	31	85	-	-
3. TEGALSONO	31	74	-	-
4. BULUJARAN KIDUL	20	62	-	-
5. BULUJARAN LOR	-	-	-	-
6. PARAS	-	-	-	-
7. TEGALSIWALAN	12	41	-	-
8. BANJARSAWAH	-	-	-	-
9. SUMBERBULU	-	-	-	-
10. SUMBERKLEDUNG	7	20	-	-
11. BLADO KULON	-	-	-	-
12. TEGALMOJO	-	-	-	-
Jumlah 2013	125	364	-	-
Jumlah 2012	125	364	-	-
Jumlah 2011	-	-	-	-

Sumber data : Mantri Perkebunan Kecamatan

Lanjutan V.6.

Desa	Tebu		Kelapa	
	Luas (Ha)	Panen (Kw)	Luas (Ha)	Panen (Kw)
1. MALASAN WETAN	-	-	57	531
2. GUNUNGBEKEL	-	-	68	637
3. TEGALSONO	-	-	81	42
4. BULUJARAN KIDUL	-	-	56	48
5. BULUJARAN LOR	14	7	-	-
6. PARAS	1	0,50	-	-
7. TEGALSIWALAN	-	-	-	-
8. BANJARSAWAH	0,50	0,25	-	-
9. SUMBERBULU	2,90	1,45	-	-
10. SUMBERKLEDUNG	4,70	2,36	-	-
11. BLADO KULON	15	7,50	-	-
12. TEGALMOJO	11	5,50	-	-
Jumlah 2013	49,10	24,56	262	1258
Jumlah 2012	49,10	24,56	262	1258
Jumlah 2011	-	-	264	1258

Sumber data : Mantri Pertanian Kecamatan

V.7. Banyaknya Ternak Besar Per Desa

Desa	Sapi		Kuda
	Perah	Potong	
1. MALASAN WETAN	-	505	-
2. GUNUNGBEKEL	-	246	-
3. TEGALSONO	-	1,429	-
4. BULUJARAN KIDUL	-	1,174	4
5. BULUJARAN LOR	-	788	4
6. PARAS	-	807	5
7. TEGALSIWALAN	-	627	7
8. BANJARSAWAH	-	617	4
9. SUMBERBULU	-	15	2
10. SUMBERKLEDUNG	-	69	-
11. BLADO KULON	-	327	4
12. TEGALMOJO	-	15	-
Jumlah 2013	0	4.019	30
Jumlah 2012	4	10.248	20
Jumlah 2011	4	10.444	13

Sumber data : Petugas Teknis Peternakan

V.8. Banyaknya Ternak Kecil Per Desa

Desa	Kambing	Domba	Babi
1. MALASAN WETAN	103	270	-
2. GUNUNGBEKEL	74	106	-
3. TEGALSONO	18	275	-
4. BULUJARAN KIDUL	211	57	-
5. BULUJARAN LOR	135	120	-
6. PARAS	171	72	-
7. TEGALSIWALAN	53	236	-
8. BANJARSAWAH	412	213	-
9. SUMBERBULU	75	302	-
10. SUMBERKLEDUNG	152	172	-
11. BLADO KULON	47	193	-
12. TEGALMOJO	20	70	-
Jumlah 2013	1.471	2.086	-
Jumlah 2012	524	3.161	-
Jumlah 2011	522	3.052	-


Sumber data : Petugas Teknis Peternakan

V.9. Banyaknya Ternak Unggas Per Desa

Desa	Ayam		Itik
	RAS	Buras	
1. MALASAN WETAN	-	2.030	250
2. GUNUNGBEKEL	-	2.235	217
3. TEGALSONO	-	2.317	43
4. BULUJARAN KIDUL	1,500	2.185	83
5. BULUJARAN LOR	-	2.546	50
6. PARAS	7	775	22
7. TEGALSIWALAN	-	2.235	145
8. BANJARSAWAH	-	854	250
9. SUMBERBULU	27	1.105	495
10. SUMBERKLEDUNG	181	521	254
11. BLADO KULON	16,000	2.187	156
12. TEGALMOJO	3,000	2.000	-
Jumlah 2013	235,5	20.990	1.965
Jumlah 2012	-	28.244	1.133
Jumlah 2011	-	28.134	1.228

Sumber data : Petugas Teknis Peternakan

Bab VI Perdagangan



VI. PERDAGANGAN

VI.1. Fasilitas Perdagangan per Desa

Desa	Pasar Umum	Toko	Warung
1. MALASAN WETAN	-	25	11
2. GUNUNGBEKEL	-	24	2
3. TEGALSONO	-	24	2
4. BULUJARAN KIDUL	-	29	3
5. BULUJARAN LOR	-	37	12
6. PARAS	-	28	2
7. TEGALSIWALAN	-	37	11
8. BANJARSAWAH	-	31	5
9. SUMBERBULU	1	28	7
10. SUMBERKLEDUNG	-	3	7
11. BLADO KULON	1	61	10
12. TEGALMOJO	-	11	4
Jumlah 2013	2	338	76
Jumlah 2012	2	415	98
Jumlah 2011	2	406	98


Sumber Data : Monografi Desa

VI.2 Fasilitas Keuangan per Desa

Desa	KUD	Koperasi Lainya	Bank Desa	BRI Unit	BPR
1. MALASAN WETAN	-	1	-	-	-
2. GUNUNGBEKEL	-	-	-	-	-
3. TEGALSONO	-	1	-	-	-
4. BULUJARAN KIDUL	-	-	-	-	-
5. BULUJARAN LOR	-	1	-	-	-
6. PARAS	-	-	-	-	-
7. TEGALSIWALAN	-	2	-	-	-
8. BANJARSAWAH	1	1	-	-	-
9. SUMBERBULU	-	1	-	1	-
10. SUMBERKLEDUNG	-	1	-	-	-
11. BLADO KULON	-	-	-	-	-
12. TEGALMOJO	-	1	-	-	-
Jumlah 2013	1	9	-	1	-
Jumlah 2012	1	9	-	1	-
Jumlah 2011	1	9	-	1	-

Sumber Data : Monografi Desa

Bab VII Perhubungan



VII. PERHUBUNGAN

VII.1. Panjang Jalan Kecamatan Menurut Status Pengelola per desa (Km)

Desa	Status Pengelola				Jumlah
	Nasional	Propinsi	Kabupaten	Desa	
1. MALASAN WETAN	-	1,50	-	3,00	4,50
2. GUNUNGBEKEL	-	-	-	6,50	6,50
3. TEGALSONO	-	-	-	6,70	6,70
4. BULUJARAN KIDUL	-	-	-	4,50	4,50
5. BULUJARAN LOR	-	-	1,20	3,50	4,70
6. PARAS	-	-	0,80	2,70	3,50
7. TEGALSIWALAN	-	0,70	0,70	4,00	5,40
8. BANJARSAWAH	-	1,40	3,00	2,00	6,40
9. SUMBERBULU	-	-	3,90	1,50	5,40
10. SUMBERKLEDUNG	-	-	-	3,00	3,00
11. BLADO KULON	-	-	1,00	4,50	5,50
12. TEGALMOJO	-	-	-	2,00	2,00
Jumlah 2013	-	3,60	10,60	43,90	58,10
Jumlah 2012	-	3,60	10,60	43,90	58,10
Jumlah 2011	-	3,60	10,60	43,90	58,10

Sumber Data : PUD

VII.2 Jenis Permukaan Jalan Kec. Tegalsiwalan per desa

(Km)

Desa	Jenis Permukaan Jalan			Jumlah
	Aspal	Batu	Tanah	
1. MALASAN WETAN	2,50	0,80	1,20	4,50
2. GUNUNGBEKEL	3,00	-	3,50	6,50
3. TEGALSONO	2,00	1,00	3,70	6,70
4. BULUJARAN KIDUL	1,50	1,50	1,50	4,50
5. BULUJARAN LOR	1,20	-	3,50	4,70
6. PARAS	2,30	0,80	0,40	3,50
7. TEGALSIWALAN	2,40	0,80	2,20	5,40
8. BANJARSAWAH	4,40	-	2,00	6,40
9. SUMBERBULU	4,20	-	1,20	5,40
10. SUMBERKLEDUNG	2,00	-	1,00	3,00
11. BLADO KULON	1,50	0,50	3,50	5,50
12. TEGALMOJO	-	0,50	1,50	2,00
Jumlah 2013	27,00	5,90	25,20	58,10
Jumlah 2012	27,00	5,90	25,20	58,10
Jumlah 2011	27,00	5,90	25,20	58,10

Sumber Data : PUD

VII.3. Banyaknya Alat Komunikasi per Desa

Desa	TV	RADIO	WARTEL	TELPON	
				UMUM	Pelanggan
1. MALASAN WETAN	269	27	-	-	12
2. GUNUNGBEKEL	402	-	-	-	-
3. TEGALSONO	249	120	-	-	-
4. BULUJARAN KIDUL	364	16	-	-	1
5. BULUJARAN LOR	518	69	-	-	8
6. PARAS	728	61	-	-	4
7. TEGALSIWALAN	1.400	100	1	-	32
8. BANJARSAWAH	1.132	95	-	-	59
9. SUMBERBULU	632	121	1	-	244
10. SUMBERKLEDUNG	802	641	-	-	32
11. BLADO KULON	503	220	-	-	6
12. TEGALMOJO	100	150	-	-	20
Jumlah 2012	7.099	1.620	2	-	418
Jumlah 2012	3.276	1.263	2	-	418
Jumlah 2011	2.947	1.271	2	-	417

Sumber Data : Monografi Desa

VII.4. Banyaknya Kendaraan Bermotor per Desa

Desa	Sedan/ Station	PICK UP	TRUK	Sepeda Motor
1. MALASAN WETAN	12	5	5	1.603
2. GUNUNGBEKEL	4	6	7	402
3. TEGALSONO	7	5	4	161
4. BULUJARAN KIDUL	12	4	6	521
5. BULUJARAN LOR	12	8	13	448
6. PARAS	5	8	7	646
7. TEGALSIWALAN	38	21	-	1.010
8. BANJARSAWAH	17	3	3	765
9. SUMBERBULU	80	25	1	496
10. SUMBERKLEDUNG	49	23	1	741
11. BLADO KULON	26	18	2	352
12. TEGALMOJO	11	4	-	100
Jumlah 2012	273	130	49	7.245
Jumlah 2011	146	62	40	1.573
Jumlah 2010	144	68	44	1.451


Sumber Data : Monografi Desa

VII.5. Banyaknya Kendaraan Tidak Bermotor Per Desa

Desa	Dokar	Becak	Sepeda
1. MALASAN WETAN	-	-	211
2. GUNUNGBEKEL	-	-	130
3. TEGALSONO	-	-	240
4. BULUJARAN KIDUL	-	-	152
5. BULUJARAN LOR	-	10	163
6. PARAS	1	-	425
7. TEGALSIWALAN	-	9	1.080
8. BANJARSAWAH	-	11	408
9. SUMBERBULU	-	27	512
10. SUMBERKLEDUNG	-	-	700
11. BLADO KULON	2	10	532
12. TEGALMOJO	-	1	200
Jumlah 2012	3	68	4.753
Jumlah 2011	10	120	3.906
Jumlah 2010	10	113	3.900

Sumber Data : Monografi Desa

Bab VIII Industri



VIII. INDUSTRI

VIII.1. Banyaknya Industri Menurut Klasifikasi per Desa

Desa	Industri		
	Besar	Sedang	Kecil
1. MALASAN WETAN	-	-	-
2. GUNUNGBEKEL	-	-	-
3. TEGALSONO	-	-	-
4. BULUJARAN KIDUL	-	-	-
5. BULUJARAN LOR	-	-	1
6. PARAS	-	-	-
7. TEGALSIWALAN	-	-	2
8. BANJARSAWAH	-	-	2
9. SUMBERBULU	-	-	-
10. SUMBERKLEDUNG	-	-	-
11. BLADO KULON	-	-	-
12. TEGALMOJO	-	-	-
Jumlah 2013	-	-	5
Jumlah 2012	-	-	4
Jumlah 2011	-	-	4

Sumber Data : Monografi Desa

VIII.2. Banyaknya Industri Kerajinan Rumah Tangga per Desa

Desa	Industri Kerajinan/Anyaman			
	Mebel	Tahu	Tempe	Krupuk
1. MALASAN WETAN	1	-	-	1
2. GUNUNGBEKEL	1	-	-	2
3. TEGALSONO	1	-	-	1
4. BULUJARAN KIDUL	2	-	-	1
5. BULUJARAN LOR	1	-	-	3
6. PARAS	-	-	-	2
7. TEGALSIWALAN	2	-	-	2
8. BANJARSAWAH	3	-	-	1
9. SUMBERBULU	1	-	2	4
10. SUMBERKLEDUNG	-	-	-	-
11. BLADO KULON	2	-	-	4
12. TEGALMOJO	-	-	-	1
Jumlah 2013	14	-	2	22
Jumlah 2012	15	-	2	22
Jumlah 2011	15	-	2	22

Sumber Data : Monografi Desa

Lanjutan tabel VIII.2.

Desa	Industri Kerajinan/Anyaman			
	Genteng	Batu Bata	Keramik	Bambu
1. MALASAN WETAN	-	-	-	1
2. GUNUNGBEKEL	-	-	-	1
3. TEGALSONO	-	-	-	3
4. BULUJARAN KIDUL	-	-	-	2
5. BULUJARAN LOR	-	2	-	-
6. PARAS	-	3	-	-
7. TEGALSIWALAN	-	3	-	-
8. BANJARSAWAH	-	1	-	-
9. SUMBERBULU	-	-	-	-
10. SUMBERKLEDUNG	-	-	-	-
11. BLADO KULON	-	1	-	1
12. TEGALMOJO	-	-	-	-
Jumlah 2013	-	10	-	8
Jumlah 2012	-	12	-	9
Jumlah 2011	-	15	-	8

Sumber Data : Monografi Desa

VIII.3. Banyaknya Pelanggan Listrik, Air Minum dan Telepon per Desa

Desa	Pelanggan	
	PLN	PDAM
1. MALASAN WETAN	372	498
2. GUNUNGBEKEL	167	-
3. TEGALSONO	245	-
4. BULUJARAN KIDUL	287	135
5. BULUJARAN LOR	417	258
6. PARAS	472	227
7. TEGALSIWALAN	621	585
8. BANJARSAWAH	696	376
9. SUMBERBULU	737	-
10. SUMBERKLEDUNG	535	-
11. BLADO KULON	714	121
12. TEGALMOJO	166	-
Jumlah 2013	5.429	2.200
Jumlah 2012	5.406	1.835
Jumlah 2011	5.370	1.827

Sumber Data : Monografi Desa

Bab IX Lingkungan dan Perumahan



IX. LINGKUNGAN & PERUMAHAN

IX.1. Banyaknya Rumah Penduduk Menurut Jenis Dinding

Desa	Jenis Dinding				Jumlah
	Gedung	Semi Permanen	Seng	Bambu	
1. MALASAN WETAN	597	210	5	105	917
2. GUNUNGBEKEL	223	196	-	57	476
3. TEGALSONO	355	162	-	152	669
4. BULUJARAN KIDUL	275	170	-	402	847
5. BULUJARAN LOR	376	187	-	473	1.036
6. PARAS	516	242	-	184	942
7. TEGALSIWALAN	539	196	3	642	1.380
8. BANJARSAWAH	694	167	7	110	978
9. SUMBERBULU	767	143	-	42	952
10. SUMBERKLEDUNG	552	148	-	15	715
11. BLADO KULON	935	430	-	170	1.535
12. TEGALMOJO	232	72	-	8	312
Jumlah 2013	6.061	2.323	15	2.360	10.759
Jumlah 2012	5.397	1.879	33	3.433	10.742
Jumlah 2011	5.331	1.847	33	3.488	10.699

Sumber Data : Monografi Kecamatan

IX.2. Banyaknya Rumah Penduduk Menurut Jenis Lantai

Desa	Jenis Lantai			Jumlah
	Tegel	Semen	Tanah	
1. MALASAN WETAN	236	406	275	917
2. GUNUNGBEKEL	161	258	57	476
3. TEGALSONO	137	382	150	669
4. BULUJARAN KIDUL	204	357	286	847
5. BULUJARAN LOR	251	665	120	1.036
6. PARAS	434	405	103	942
7. TEGALSIWALAN	332	701	347	1.380
8. BANJARSAWAH	611	228	139	978
9. SUMBERBULU	461	461	30	952
10. SUMBERKLEDUNG	451	249	15	715
11. BLADO KULON	970	500	65	1.535
12. TEGALMOJO	202	100	10	312
Jumlah 2013	4.450	4.712	1.597	10.759
Jumlah 2012	3.019	5.286	2.437	10.742
Jumlah 2011	2.962	5.234	2.503	10.699

Sumber Data : Monografi Kecamatan

IX.3. Banyaknya Rumah Penduduk Menurut Jenis Atap

Desa	Jenis Atap				Jumlah
	Genteng	Seng	Bambu	Asbes	
1. MALASAN WETAN	917	-	-	-	917
2. GUNUNGBEKEL	476	-	-	-	476
3. TEGALSONO	669	-	-	-	669
4. BULUJARAN KIDUL	847	-	-	-	847
5. BULUJARAN LOR	1.036	-	-	-	1.036
6. PARAS	942	-	-	-	942
7. TEGALSIWALAN	1.380	-	-	-	1.380
8. BANJARSAWAH	978	-	-	-	978
9. SUMBERBULU	952	-	-	-	952
10. SUMBERKLEDUNC	715	-	-	-	715
11. BLADO KULON	1.535	-	-	-	1.535
12. TEGALMOJO	312	-	-	-	312
Jumlah 2013	10.759	-	-	-	10.759
Jumlah 2012	10.742	-	-	-	10.742
Jumlah 2011	10.699	-	-	-	10.699

sumber data :Monografi Kecamatan

IX.4. Banyaknya Sumber Air Minum, Mandi dan Cuci Rumah Tangga

Desa	Sumur Gali	Pompa	Pompa Mesin	Lainnya	Jumlah
1. MALASAN WETAN	-	-	-	815	815
2. GUNUNGBEKEL	27	-	-	442	469
3. TEGALSONO	32	-	-	648	680
4. BULUJARAN KIDUL	52	-	-	641	693
5. BULUJARAN LOR	-	200	210	566	976
6. PARAS	-	-	196	747	943
7. TEGALSIWALAN	140	107	310	652	1.209
8. BANJARSAWAH	124	296	302	292	1.014
9. SUMBERBULU	143	195	247	344	929
10. SUMBERKLEDUNG	90	19	510	112	731
11. BLADO KULON	230	370	543	327	1.470
12. TEGALMOJO	-	42	243	-	285
Jumlah 2013	838	1.229	2.561	5.586	10.214
Jumlah 2012	854	1.202	2.416	5.711	10.183
Jumlah 2011	854	1.177	2.416	6.252	10.699

Sumber Data : Monografi Kecamatan

IX.5. Banyaknya Jamban yang Dipakai Rumah Tangga per Desa

Desa	Jenis Jamban				Jumlah
	Septik	Plengsen g	Cemplun g	Lainnya	
1. MALASAN WETAN	275	75	63	402	815
2. GUNUNGBEKEL	85	42	44	298	469
3. TEGALSONO	106	30	67	477	680
4. BULUJARAN KIDUL	157	43	50	443	693
5. BULUJARAN LOR	154	32	36	754	976
6. PARAS	252	47	41	603	943
7. TEGALSIWALAN	319	62	53	775	1.209
8. BANJARSAWAH	327	46	44	597	1.014
9. SUMBERBULU	404	39	10	476	929
10. SUMBERKLEDUNG	276	36	15	404	731
11. BLADO KULON	385	42	46	997	1.470
12. TEGALMOJO	67	16	2	200	285
Jumlah 2013	2.807	510	471	6.426	10.214
Jumlah 2012	2.742	410	474	6.557	10.183
Jumlah 2011	998	400	488	8.813	10.699

Sumber Data : Monografi Kecamatan

DATA MENCERDASKAN BANGSA



BADAN PUSAT STATISTIK KABUPATEN PROBOLINGGO
Jl. Lumajang Km.5 Sumbertaman Probolinggo 67215
Telp./Fax: (0335) 422117
Email: bps3513@bps.go.id Web: probolinggokab.bps.go.id