


KATALOG : 1102001.7209080



# Kecamatan Walea Kepulauan Dalam Angka 2013



<http://tojoanakab.bps.go.id>

<http://unakab.bps.go.id>



Badan Pusat Statistik  
Kabupaten Tojo Una-Una

**KECAMATAN WALEA KEPULAUAN  
DALAM ANGKA  
2013**

<http://tojouanakab.bps.go.id>  
<http://tojouanakab.bps.go.id>

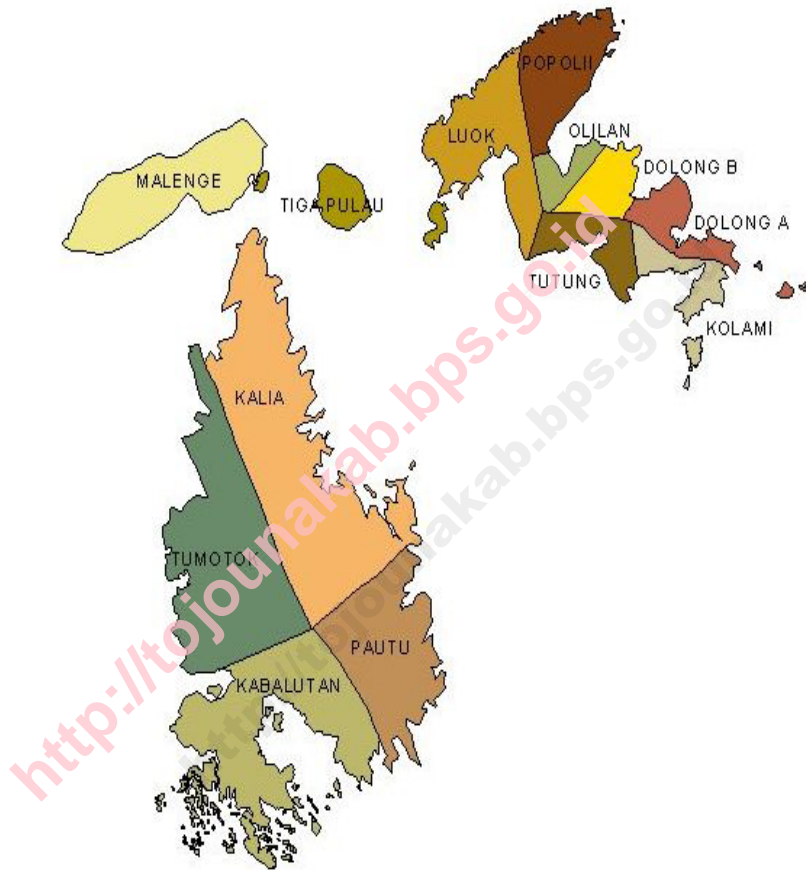
Kerjasama  
**Bappeda & PM Kabupaten Tojo Una-Una**  
Dengan  
**Badan Pusat Statistik Kabupaten Tojo Una-Una**

## KECAMATAN WALEA KEPULAUAN DALAM ANGKA 2013

ISSN	:	0852.0865
Katalog	:	1102001.7209080
No.Publikasi	:	7209.07.11
Ukuran Buku	:	21 cm x 15 cm
Jumlah Halaman	:	75 + xix
Naskah	:	Tim Penyusun
Penyunting	:	Tim Penyusun
Gambar Kulit	:	Tim Penyusun
Diterbitkan Oleh	:	Bappeda & PM Kabupaten Tojo Una-Una
Dicetak Oleh	:	CV. Puspita Mandiri

Boleh dikutip dengan menyebutkan sumbernya

## PETA KECAMATAN WALEA KEPULAUAN





**CAMAT KECAMATAN WALEA KEPULAUAN**



**ALI ABD KARIM, SE**  
**NIP. 196605192000121001**



## **SAMBUTAN CAMAT KECAMATAN WALEA KEPULAUAN**


Dengan memanjatkan puji syukur kehadirat Tuhan Yang Maha Esa, saya menyambut gembira diterbitkannya publikasi **“Kecamatan Walea Kepulauan Dalam Angka 2013”** oleh Badan Pusat Statistik Kabupaten Tojo Una-Una bekerja sama dengan Bappeda & PM Kabupaten Tojo Una-Una.

Data dan informasi statistik yang disajikan dalam publikasi ini sangat bermanfaat bagi Pemerintah Kecamatan Walea Kepulauan khususnya didalam merumuskan kebijaksanaan pembangunan disegala bidang serta mengevaluasi sejauh mana tingkat pendapatan dan kesejahteraan masyarakat dengan program yang telah dilaksanakan di wilayah ini.

Kepada Koordinator Statistik Kecamatan Walea Kepulauan yang telah berupaya menerbitkan buku ini saya mengucapkan terima kasih dan kepada semua instansi pemerintah dan swasta di daerah ini saya mengharapkan agar senantiasa meningkatkan kerjasama dalam memberikan informasi/data yang akurat guna peningkatan mutu publikasi di masa akan datang.

Terima kasih.

Popolii, Maret 2013  
Camat Walea Kepulauan



**ALI ABD KARIM, SE**  
**NIP. 196605192000121001**



## KATA PENGANTAR KSK WALEA KEPULAUAN

Kecamatan Walea Kepulauan Dalam Angka 2013 adalah buku referensi tahunan yang diterbitkan oleh Badan Pusat Statistik Kabupaten Tojo Una-Una bekerja sama dengan Bappeda & PM Kabupaten Tojo Una-Una untuk menyediakan informasi yang berkaitan dengan kegiatan sosial dan ekonomi di Kecamatan Walea Kepulauan.

Buku ini merupakan edisi tahun 2013 dan sebagian besar data yang disajikan adalah data sekunder yang diperoleh dari berbagai instansi pemerintah dan swasta serta kepala desa/kelurahan yang ada di Kecamatan Walea Kepulauan. Selain itu, publikasi ini dilengkapi pula dengan data hasil sensus dan survei yang dilaksanakan oleh Koordinator Statistik Kecamatan.

Ucapan terima kasih dan penghargaan kami sampaikan kepada seluruh instansi/jawatan serta kepala desa/kelurahan atas kerja sama dan bantuannya. Ucapan terima kasih khusus kepada Kepala Bappeda & PM Kabupaten Tojo Una-Una atas partisipasinya dalam penerbitan publikasi ini. Mudah-mudahan hubungan kerja sama ini dapat berlanjut dan ditingkatkan di masa yang akan datang.

Semoga publikasi ini dapat bermanfaat bagi seluruh pengguna data. Untuk itu saran dan kritik yang sifatnya membangun dari semua pihak sangat diharapkan demi kesempurnaan publikasi ini.

Popolii, Maret 2013  
Koordinator Statistik Kecamatan  
Walea Kepulauan



**ZULKIFLI SAMANGKA**  
NIP.19781231 201101 1 027





## DAFTAR ISI

	Halaman
Halaman Judul .....	i
Halaman Katalog .....	ii
Peta Kecamatan Walea Kepulauan .....	iii
Foto Camat Kecamatan Walea Kepulauan .....	v
Sambutan Camat Kecamatan Walea Kepulauan .....	vii
Kata Pengantar KSK Walea Kepulauan .....	viii
Daftar Isi .....	ix
Daftar Tabel .....	xi
Penjelasan Umum/Teknis .....	xix
Bab 1. Geografi .....	1
Bab 2. Pemerintahan .....	11
Bab 3. Kependudukan .....	17
Bab 4. Sosial .....	25
4.1. Pendidikan .....	25
4.2. Kesehatan dan Keluarga Berencana .....	32
4.3. Agama .....	38
Bab 5. Pertanian .....	43
Bab 6. Industri dan Jasa .....	57
Bab 7. Perdagangan .....	63
Bab 8. Perhubungan dan Telekomunikasi .....	67
Bab 9. Keuangan dan Harga-Harga .....	71



## DAFTAR TABEL

Tabel 1.1	Batas Wilayah Administratif Kecamatan Walea Kepulauan Tahun 2012.....	2
Tabel 1.2	Jarak Antara Desa Dengan Ibukota Kecamatan di Kecamatan Walea Kepulauan Tahun 2012.....	3
Tabel 1.3	Luas Wilayah Kecamatan Walea Kepulauan Menurut Desa Tahun 2012.....	4
Tabel 1.4	Persentase Bentuk Permukaan Tanah Kecamatan Walea Kepulauan Menurut Desa Tahun 2012.....	5
Tabel 1.5	Keadaan Curah Hujan di Kecamatan Walea Kepulauan menurut Bulan Tahun 2012.....	6
Tabel 1.6	Nama dan Panjang Sungai Menurut Desa di Kecamatan Walea Kepulauan Tahun 2012.....	7
Tabel 1.7	Nama dan Luas Pulau Menurut Desa di Kecamatan Walea Kepulauan Tahun 2012.....	8
Tabel 1.8	Nama dan Tinggi Gunung di Kecamatan Walea Kepulauan Menurut Desa Tahun 2012.....	9
Tabel 2.1	Tingkat Klasifikasi Desa di Kecamatan Walea Kepulauan Tahun 2012.....	11
Tabel 2.2	Banyaknya Lingkungan, Dusun, RW, dan RT Menurut Desa di Kecamatan Walea Kepulauan Tahun 2012.....	12
Tabel 2.3	Banyaknya Organisasi Kemasyarakatan di Kecamatan Walea Kepulauan Menurut Desa Tahun 2012.....	13
Tabel 2.4	Banyaknya Anggota Hansip, Kamra, Wanra Menurut Desa di Kecamatan Walea Kepulauan Tahun 2012.....	14

Tabel 3.1	Luas Wilayah, Jumlah dan Kepadatan Penduduk Menurut Desa di Kecamatan Walea Kepulauan Tahun 2012.....	16
Tabel 3.2	Jumlah Rumahtangga, Penduduk, dan Rata-rata Penduduk per Rumahtangga Menurut Desa di Kecamatan Walea Kepulauan Tahun 2012.....	17
Tabel 3.3	Jumlah Penduduk Menurut Jenis Kelamin dan Sex Ratio Menurut Desa di Kecamatan Walea Kepulauan Tahun 2012.....	18
Tabel 3.4	Penduduk Kecamatan Walea Kepulauan Menurut Kelompok Umur dan Jenis Kelamin Tahun 2012...	19
Tabel 3.5	Penduduk Kecamatan Walea Kepulauan Menurut Kewarganegaraan dan Jenis Kelamin Tahun 2012	20
Tabel 3.6	Penduduk Kecamatan Walea Kepulauan Menurut Kelahiran, Kematian dan Jenis Kelamin Tahun 2012.....	21
Tabel 3.7	Jumlah Tenaga Kerja 10 Tahun ke Atas dan Tenaga Kerja Diluar Sektor Pertanian Menurut Desa di Kecamatan Walea Kepulauan Tahun 2012.....	22
Tabel 4.1.1	Banyaknya Sekolah TK Menurut Desa dan Status Sekolah di Kecamatan Walea Kepulauan Tahun 2012.....	24
Tabel 4.1.2	Banyaknya Sekolah Dasar (SD) Menurut Desa dan Status Sekolah di Kecamatan Walea Kepulauan Tahun 2012.....	25
Tabel 4.1.3	Banyaknya Sekolah Lanjutan Tingkat Pertama (SLTP) Menurut Desa dan Status Sekolah di Kecamatan Walea Kepulauan Tahun 2012.....	26

Tabel 4.1.4	Banyaknya Sekolah Menengah Umum (SMU) Menurut Desa dan Status Sekolah di Kecamatan Walea Kepulauan Tahun 2012.....	27
Tabel 4.1.5	Banyaknya Sekolah Menengah Kejuruan (SMK) Menurut Desa dan Status Sekolah di Kecamatan Walea Kepulauan Tahun 2012.....	28
Tabel 4.1.6	Banyaknya Murid/Siswa Menurut Tingkat Pendidikan dan Status Sekolah di Kecamatan Walea Kepulauan Tahun 2012.....	29
Tabel 4.1.7	Banyaknya Guru Menurut Tingkat Pendidikan dan Status Sekolah di Kecamatan Walea Kepulauan Tahun 2012.....	29
Tabel 4.2.1	Banyaknya Fasilitas Kesehatan Menurut Desa di Kecamatan Walea Kepulauan Tahun 2012.....	31
Tabel 4.2.2	Banyaknya Dokter dan Paramedis Lainnya Menurut Desa di Kecamatan Tojo Barat Tahun 2012.....	32
Tabel 4.2.3	Banyaknya Klinik KB dan PUS serta Akseptor KB Aktif dan Alat Kontrasepsi di Kecamatan Walea Kepulauan Tahun 2008 – 2012.....	33
Tabel 4.2.4	Target dan Pencapaian Peserta KB Aktif di Kecamatan Walea Kepulauan Tahun 2008 – 2012.	34
Tabel 4.2.5	Target dan Pencapaian Peserta KB Baru di Kecamatan Walea Kepulauan Tahun 2008 – 2012.	34
Tabel 4.2.6	Banyaknya Petugas/Penyuluh, Pelayanan Kontrasepsi, PPKBD, Sub PPKBD dan Kelompok Akseptor di Kecamatan Walea Kepulauan Tahun 2012.....	35



Tabel 4.3.1	Banyaknya Tempat Ibadah Menurut Agama dan Desa di Kecamatan Walea Kepulauan Tahun 2012.....	37
Tabel 4.3.2	Banyaknya Tenaga Kerohanian Menurut Desa dan Agama di Kecamatan Walea Kepulauan Tahun 2012.....	38
Tabel 4.3.3	Jumlah Penduduk Menurut Agama yang Dianut menurut Desa di Kecamatan Walea Kepulauan Tahun 2012.....	39
Tabel 4.3.4	Jumlah Peristiwa Nikah, Cerai, Talak dan Rujuk di Kecamatan Walea Kepulauan Tahun 2008 – 2012.	40
Tabel 5.1	Luas Penggunaan Tanah Menurut Jenis Penggunaannya di Kecamatan Walea Kepulauan Tahun 2008 – 2012 (ha).....	42
Tabel 5.2	Luas Panen Tanaman Bahan Makanan Menurut Jenis Tanaman di Kecamatan Walea Kepulauan Tahun 2008 – 2012 (ha).....	43
Tabel 5.3	Produksi Tanaman Bahan Makanan Menurut Jenis Tanaman di Kecamatan Walea Kepulauan Tahun 2008 - 2012 (Ton).....	44
Tabel 5.4	Luas Panen Tanaman Sayur-sayuran Menurut Jenis Tanaman di Kecamatan Walea Kepulauan Tahun 2010 - 2012 (ha).....	45
Tabel 5.5	Produksi Tanaman Sayur-sayuran Menurut Jenis Tanaman di Kecamatan Walea Kepulauan Tahun 2010 - 2012 (ton).....	46
Tabel 5.6	Luas Panen Tanaman Buah-buahan Menurut Jenis Tanaman di Kecamatan Walea Kepulauan Tahun 2010 - 2012 (ha).....	47

Tabel 5.7	Produksi Tanaman Buah-buahan Menurut Jenis Tanaman di Kecamatan Walea Kepulauan Tahun 2010 - 2012 (ton).....	48
Tabel 5.8	Luas Tanaman Perkebunan Rakyat Menurut Jenis Tanaman di Kecamatan Walea Kepulauan Tahun 2008 - 2012 (ha).....	49
Tabel 5.9	Produksi Tanaman Perkebunan Rakyat Menurut Jenis Tanaman di Kecamatan Walea Kepulauan Tahun 2008 - 2012 (ton).....	50
Tabel 5.10	Populasi Ternak Besar Menurut Jenis Ternak di Kecamatan Walea Kepulauan Tahun 2008 - 2012 (ekor).....	51
Tabel 5.11	Populasi Ternak Kecil Menurut Jenis Ternak di Kecamatan Walea Kepulauan Tahun 2008 - 2012 (ekor).....	51
Tabel 5.12	Populasi Unggas Menurut Jenis Ternak di Kecamatan Walea Kepulauan Tahun 2008 - 2012 (ekor).....	52
Tabel 5.13	Jumlah Pematangan Ternak Besar dan Kecil Menurut Jenis Ternak di Kecamatan Walea Kepulauan Tahun 2008 - 2012 (ekor).....	52
Tabel 5.14	Jumlah Pematangan Unggas Menurut Jenis Ternak di Kecamatan Walea Kepulauan Tahun 2008 - 2012 (ekor).....	53
Tabel 5.15	Produksi Daging Ternak Besar dan Kecil Menurut Jenis Ternak di Kecamatan Walea Kepulauan Tahun 2008-2012 (kg).....	53
Tabel 5.16	Banyaknya Alat Penangkap Ikan di Kecamatan Walea Kepulauan Tahun 2008 – 2012.....	54
Tabel 5.17	Banyaknya Sarana Penangkap Ikan di Kecamatan Walea Kepulauan Tahun 2008 – 2012.....	54

Tabel 6.1	Banyaknya Usaha Industri Menurut Golongan dan Desa di Kecamatan Walea Kepulauan Tahun 2012.....	56
Tabel 6.2	Banyaknya Usaha Perbengkelan dan Service Menurut Desa di Kecamatan Walea Kepulauan Tahun 2012.....	57
Tabel 6.3	Rumahtangga yang Menggunakan Fasilitas Penerangan Menurut Desa di Kecamatan Walea Kepulauan Tahun 2012.....	58
Tabel 6.4	Banyaknya Usaha Jasa Menurut Desa di Kecamatan Walea Kepulauan Tahun 2012.....	59
Tabel 6.5	Jumlah Pelanggan PAM/PDAM Menurut Desa di Kecamatan Walea Kepulauan Tahun 2012.....	60
Tabel 7.1	Banyaknya Toko, Kios dan Warung Menurut Desa di Kecamatan Walea Kepulauan Tahun 2012.....	62
Tabel 7.2	Banyaknya Prasarana Pemasaran Menurut Desa di Kecamatan Walea Kepulauan Tahun 2012.....	63
Tabel 7.3	Banyaknya Sarana Akomodasi Menurut Desa di Kecamatan Walea Kepulauan Tahun 2012.....	64
Tabel 8.1	Banyaknya dan Panjang Jembatan Dirinci Menurut Jenis dan Desa di Kecamatan Walea Kepulauan Tahun 2012.....	66
Tabel 8.2	Banyaknya Sarana Angkutan Darat Menurut Jenisnya di Kecamatan Walea Kepulauan Tahun 2012.....	67
Tabel 8.3	Jumlah Alat Komunikasi Menurut Desa di Kecamatan Walea Kepulauan Tahun 2012.....	68
Tabel 9.1	Jumlah Obyek Pajak dan Penerimaan Pajak Bumi dan Bangunan (PBB) Menurut Desa di Kecamatan Walea Kepulauan Tahun 2012 (Rupiah).....	70

Tabel 9.2	Realisasi Penerimaan Pajak Bumi dan Bangunan Menurut Desa/Kelurahan di Kecamatan Walea Kepulauan Tahun 2012 (Ribuan Rupiah).....	71
Tabel 9.3	Banyaknya Koperasi dan Lembaga Keuangan Menurut Desa di Kecamatan Walea Kepulauan Tahun 2012.....	72
Tabel 9.4	Harga Sembilan Bahan Pokok di Ibukota Kecamatan Walea Kepulauan 2008 – 2012.....	73

<http://tojouanakab.bps.go.id>  
<http://tojouanakab.bps.go.id>



## PENJELASAN UMUM/TEKNIS

...	data belum tersedia
ts/na	data tidak tersedia
0	data dapat diabaikan
-	data tidak mungkin tersedia
,	tanda desimal
*)	angka sementara
**)	angka sangat sementara
r)	angka perbaikan
e)	angka perkiraan



## BAB I. GEOGRAFIS

### a. Wilayah

Kecamatan Walea Kepulauan terdiri dari beberapa pulau yaitu Pulau Batongan, Pulau Talatoko, Pulau Malenge, Pulau Milok Taule dan Pulau Walea Kecil, dengan persentase bentuk permukaan tanah dataran 7,85%, perbukitan 14,69%, pegunungan 62,46%. Kecamatan Walea Kepulauan memiliki luas wilayah 151,24 km<sup>2</sup> atau 15.124 hektar. Dapat dilihat pada tabel 1.3 dan tabel 1.4.

### b. Jarak Tempuh

Pada umumnya hubungan antar pulau di Kecamatan Walea Kepulauan dapat dijangkau dengan kapal motor dan perahu motor. Jangkauan terjauh adalah Desa Kabalutan dengan jarak tempuh 14,91 mil (24 km) dan jangkauan terdekat adalah Desa Olilan dengan jarak tempuh 4,97 mil (8 Km). Untuk lebih lengkapnya jarak antara masing-masing desa dapat dilihat pada tabel 1.2.

### c. Batas Wilayah

Wilayah Kecamatan Walea Kepulauan mempunyai batas administrasi yaitu:

- a. Sebelah utara berbatasan dengan perairan Teluk Tomini
- b. Sebelah selatan berbatasan dengan perairan Teluk Tomini
- c. Sebelah timur berbatasan dengan Kecamatan Walea Besar
- d. Sebelah barat berbatasan dengan Kecamatan Togean

Ada beberapa sungai di Kecamatan Walea Kepulauan. Sungai tersebut pada umumnya digunakan sebagai sumber air minum dan usaha pertanian. Untuk lebih jelasnya dapat dilihat pada tabel 1.6.



Tabel : 1.1. Batas Wilayah Administratif Kecamatan Walea Kepulauan Tahun 2012

Batas Wilayah	Berbatasan Dengan
(1)	(2)
Utara	Perairan Teluk Tomini
Selatan	Perairan Teluk Tomini
Timur	Kecamatan Walea Besar
Barat	Kecamatan Togean

Sumber : Peta Kabupaten Tojo Una-Una

## GEOGRAFIS

Tabel : 1.2. Jarak Antara Desa Dengan Ibukota Kecamatan di Kecamatan Walea Kepulauan Tahun 2012

Desa	Ibukota Kecamatan	Jarak (Km)	Alat Transportasi Umum
(1)	(2)	(3)	(4)
01. Kabalutan		24	Kapal/Perahu Motor
02. Pautu		18	Perahu Motor
03. Kalia		17	Kapal/Perahu Motor
04. Tumotok		22	Kapal/Perahu Motor
05. Malenge		20	Kapal/Perahu Motor
06. Tiga Pulau		10	Perahu Motor
07. Luok		9	Jln darat/Perahu Motor
08. Popolii	<b>Popolii</b>	0	Kapal/Perahu Motor
09. Dolong B		11	Jln darat/Kapal/Perahu Motor
10. Tutung		14	Jln darat/Kapal/Perahu Motor
11. Dolong A		12	Jln darat/Kapal/Perahu Motor
12. Olilan		8	Jln darat/Perahu Motor
13. Kolami		15	Jln darat/Perahu Motor
14. Kadoda		16	Perahu Motor
15. Loe		13	Jln darat/Perahu Motor

Sumber : Kantor Desa

Tabel : 1.3. Luas Wilayah Kecamatan Walea Kepulauan Menurut Desa Tahun 2012

Desa	Luas (Km <sup>2</sup> )	Persentase
(1)	(2)	(3)
01. Kabalutan	15,13	10,00
02. Pautu	19,39	12,82
03. Kalia	18,62	12,31
04. Tumotok	19,08	12,62
05. Malenge	7,36	4,86
06. Tiga Pulau	7,74	5,12
07. Luok	12,45	8,23
08. Popolii	18,68	12,35
09. Dolong B	5,92	3,92
10. Tutung	6,05	4,00
11. Dolong A	4,96	3,28
12. Olilan	3,08	2,04
13. Kolami	3,87	2,56
14. Kadoda	4,06	2,68
15. Loe	4,85	3,21
<b>2012</b>	<b>151,24</b>	<b>100,00</b>
<b>2011</b>	<b>151,24</b>	<b>100,00</b>

Sumber : Kantor Desa

## GEOGRAFIS

Tabel : 1.4. Persentase Bentuk Permukaan Tanah Kecamatan Walea Kepulauan Menurut Desa Tahun 2012

Desa	Dataran	Perbukitan	Pegunungan	Ketinggian dari Permukaan Laut (m)
(1)	(2)	(3)	(4)	(5)
01. Kabalutan	8,01	12,97	72,02	3
02. Pautu	10,00	20,00	70,00	3
03. Kalia	15,01	25,00	60,61	12
04. Tumotok	9,01	17,98	73,01	8
05. Malenge	6,12	8,86	57,49	8
06. Tiga Pulau	4,03	9,00	86,97	2
07. Luok	12,00	22,04	69,96	4
08. Popolii	10,01	29,98	60,01	7
09. Dolong B	3,01	6,48	40,51	3
10. Tutung	7,02	9,01	83,97	20
11. Dolong A	4,09	5,57	20,33	5
12. Olilan	3,01	6,48	40,51	2
13. Kolami	4,23	8,45	30,41	3
14. Kadoda	3,66	4,97	18,29	13
15. Loe	2,89	4,16	20,48	2

Sumber : Kantor Desa

Tabel : 1.5. Keadaan Curah Hujan di Kecamatan Walea Kepulauan menurut Bulan Tahun 2012

Bulan	Hari Hujan	Curah Hujan (mm)
(1)	(2)	(3)
Januari	...	...
Pebruari	...	...
Maret	...	...
April	...	...
Mei	...	...
Juni	...	...
Juli	...	...
Agustus	...	...
September	...	...
Oktober	...	...
Nopember	...	...
Desember	...	...

Sumber : Kantor Desa

## GEOGRAFIS

Tabel : 1.6. Nama dan Panjang Sungai Menurut Desa di Kecamatan Walea Kepulauan Tahun 2012

Desa	Nama Sungai	Panjang (Km)
(1)	(2)	(3)
01. Kabalutan	-	-
02. Pautu	-	-
03. Kalia	Talatako	26
04. Tumotok	Dalapunu	12
05. Malenge	-	-
06. Tiga Pulau	-	-
07. Luok	-	-
08. Popolii	-	-
09. Dolong B	-	-
10. Tutung	-	-
11. Dolong A	Tobiri	8
12. Olilan	-	-
13. Kolami	-	-
14. Kadoda	-	-
15. Loe	-	-

Sumber : Kantor Desa

Tabel : 1.7. Nama dan Luas Pulau Menurut Desa di Kecamatan Walea Kepulauan Tahun 2012

Desa	Nama Pulau	Luas (km <sup>2</sup> )
(1)	(2)	(3)
01. Kabalutan	Batongan	8,53
02. Pautu	Talatako	64,98
03. Kalia	Talatako	64,98
04. Tumotok	Talatako	64,98
05. Malenge	Malenge	12,21
06. Tiga Pulau	Milok Taule	7,44
07. Luok	Walea Kecil	58,86
08. Popolii	Walea Kecil	58,86
09. Dolong B	Walea Kecil	58,86
10. Tutung	Walea Kecil	58,86
11. Dolong A	Walea Kecil	58,86
12. Olilan	Walea Kecil	58,86
13. Kolami	Walea Kecil	58,86
14. Kadoda	Malenge	12,21
15. Loe	Walea Kecil	58,86

Sumber : Kantor Desa

## GEOGRAFIS

Tabel : 1.8. Nama dan Tinggi Gunung di Kecamatan Walea Kepulauan Menurut Desa Tahun 2012

Desa	Nama Gunung	Tinggi (m)
(1)	(2)	(3)
01. Kabalutan	-	-
02. Pautu	-	-
03. Kalia	Talatako	...
04. Tumotok	Hoho	...
05. Malenge	Malenge	...
06. Tiga Pulau	Taule	...
07. Luok	Bora	...
08. Popolii	-	-
09. Dolong B	-	-
10. Tutung	-	-
11. Dolong A	Hoho	...
12. Olilan	Topikan	...
13. Kolami	Kolami	...
14. Kadoda	-	-
15. Loe	-	-

Sumber : Kantor Desa





## BAB II. PEMERINTAHAN

Secara administratif Kecamatan Walea Kepulauan terdiri dari 15 desa, 36 dusun, 20 RW dan 52 RT seperti pada tabel 2.2.

Dalam mendukung suksesnya program pembangunan nasional dan daerah yang dititikberatkan pada pembangunan desa dengan mengusahakan adanya partisipasi, potensi dan kondisi di masing-masing daerah.

Berdasarkan tingkat perkembangannya desa dapat diklasifikasikan menjadi tiga kategori yaitu:

1. Desa Swadaya.
2. Desa Swakarya.
3. Desa Swasembada.

Berdasarkan klasifikasi tersebut, desa-desa di Kecamatan Walea Kepulauan masuk dalam kategori swakarya sebanyak 11 desa dan kategori swasembada sebanyak 4 desa.

Dalam upaya percepatan pembangunan pedesaan, maka pemerintah desa dibantu oleh beberapa organisasi kemasyarakatan seperti BPD, LPM dan PKK seperti pada tabel 2.3.

Stabilitas keamanan sangat penting untuk memperlancar roda perekonomian di suatu daerah. Hal ini pula yang mendorong sehingga pemerintah Kecamatan Walea Kepulauan dan pemerintah desa mengangkat petugas keamanan di setiap desa, seperti pada tabel 2.4.

Tabel : 2.1. Tingkat Klasifikasi Desa di Kecamatan Walea Kepulauan Tahun 2012

Desa	Swadaya	Swakarya	Swasembada
(1)	(2)	(3)	(4)
01. Kabalutan	-	1	-
02. Pautu	-	1	-
03. Kalia	-	1	-
04. Tumotok	-	1	-
05. Malenge	-	-	1
06. Tiga Pulau	-	1	-
07. Luok	-	1	-
08. Popolii	-	-	1
09. Dolong B	-	-	1
10. Tutung	-	1	-
11. Dolong A	-	-	1
12. Olilan	-	1	-
13. Kolami	-	1	-
14. Kadoda	-	1	-
15. Loe	-	1	-
<b>2012</b>	-	<b>11</b>	<b>4</b>
<b>2011</b>	-	<b>11</b>	<b>4</b>

Sumber : Kantor Desa

PEMERINTAHAN

Tabel : 2.2. Banyaknya Lingkungan, Dusun, RW, dan RT Menurut Desa di Kecamatan Walea Kepulauan Tahun 2012

Desa	Lingkungan	Dusun	RW	RT
(1)	(2)	(3)	(4)	(5)
01. Kabalutan	-	3	6	12
02. Pautu	-	3	-	3
03. Kalia	-	3	-	9
04. Tumotok	-	2	-	2
05. Malenge	-	3	3	5
06. Tiga Pulau	-	3	-	-
07. Luok	-	2	-	-
08. Popolii	-	2	-	6
09. Dolong B	-	3	3	5
10. Tutung	-	2	4	2
11. Dolong A	-	2	2	2
12. Olian	-	2	2	2
13. Kolami	-	2	-	4
14. Kadoda	-	2	-	-
15. Loe	-	2	-	-
<b>2012</b>	-	<b>36</b>	<b>20</b>	<b>52</b>
<b>2011</b>	-	<b>36</b>	<b>20</b>	<b>52</b>

Sumber : Kantor Desa

Tabel : 2.3. Banyaknya Organisasi Kemasyarakatan di Kecamatan Walea Kepulauan Menurut Desa Tahun 2012

Desa	B P D	LPM	P K K
(1)	(2)	(3)	(4)
01. Kabalutan	1	1	1
02. Pautu	1	1	1
03. Kalia	1	1	1
04. Tumotok	1	1	1
05. Malenge	1	1	1
06. Tiga Pulau	1	1	1
07. Luok	1	1	1
08. Popolii	1	1	1
09. Dolong B	1	1	1
10. Tutung	1	1	1
11. Dolong A	1	1	1
12. Olilan	1	1	1
13. Kolami	1	1	1
14. Kadoda	1	1	1
15. Loe	1	1	1
<b>2012</b>	<b>15</b>	<b>15</b>	<b>15</b>
<b>2011</b>	<b>15</b>	<b>15</b>	<b>15</b>

Sumber : Kantor Desa

PEMERINTAHAN

Tabel : 2.4. Banyaknya Anggota Hansip, Kamra, Wanra Menurut Desa di Kecamatan Walea Kepulauan Tahun 2012

Desa	Hansip	Kamra	Wanra	Jumlah
(1)	(2)	(3)	(4)	(5)
01. Kabalutan	9	-	-	9
02. Pautu	5	-	-	5
03. Kalia	10	-	-	10
04. Tumotok	15	-	-	15
05. Malenge	60	-	-	60
06. Tiga Pulau	7	-	-	7
07. Luok	12	-	-	12
08. Popolii	30	-	-	30
09. Dolong B	12	6	-	18
10. Tutung	15	-	-	15
11. Dolong A	6	-	-	6
12. Olilan	7	-	-	7
13. Kolami	12	-	-	12
14. Kadoda	3	-	-	3
15. Loe	6	-	-	6
<b>2012</b>	<b>209</b>	<b>6</b>	<b>-</b>	<b>215</b>
<b>2011</b>	<b>209</b>	<b>6</b>	<b>-</b>	<b>215</b>

Sumber : Kantor Desa



### BAB III. KEPENDUDUKAN

Berdasarkan angka estimasi penduduk pertengahan tahun 2012, penduduk Kecamatan Walea Kepulauan pada tahun 2012 berjumlah 10.529 jiwa yang tersebar di 15 desa dengan kepadatan penduduk yang bervariasi. Desa Kabalutan adalah desa yang paling padat penduduknya dengan tingkat kepadatan 143 orang per km<sup>2</sup> sementara Desa Pautu dan Desa Luok memiliki kepadatan penduduk terendah yaitu 22 orang per km<sup>2</sup>, seperti tampak pada tabel 3.1. Rata-rata jumlah anggota rumah tangga di Kecamatan Walea Kepulauan sebanyak 5 orang dalam satu rumah tangga. Perbandingan antara penduduk laki-laki dan penduduk perempuan (*sex ratio*) adalah 101. Ini menunjukkan di Kecamatan Walea Kepulauan jumlah laki-laki lebih banyak dibanding dengan jumlah perempuan (lihat tabel 3.3).

Pada tabel 3.4 disajikan data kelompok umur penduduk di Kecamatan Walea Kepulauan. Sementara keseluruhan jumlah penduduk di Kecamatan Walea Kepulauan adalah WNI seperti tampak pada tabel 3.5. Faktor yang menentukan atau mempengaruhi perkembangan penduduk adalah tingkat kelahiran, kematian dan migrasi penduduk (lihat tabel 3.6). Dari keseluruhan jumlah penduduk di Kecamatan Walea Kepulauan ada 7.649 jiwa penduduk yang bekerja berumur 10 tahun ke atas, dari jumlah tersebut yang bekerja di luar sektor pertanian sebanyak 1 284 jiwa (tabel 3.7).



Tabel : 3.1. Luas Wilayah, Jumlah dan Kepadatan Penduduk Menurut Desa di Kecamatan Walea Kepulauan Tahun 2012

Desa	Luas (km <sup>2</sup> )	Penduduk	Kepadatan per Km <sup>2</sup>
(1)	(2)	(3)	(4)
01. Kabalutan	15,13	2 167	143
02. Pautu	19,39	425	22
03. Kalia	18,62	1 241	67
04. Tumotok	19,08	477	25
05. Malenge	7,36	810	110
06. Tiga Pulau	7,74	527	68
07. Luok	12,45	277	22
08. Popolii	18,68	700	37
09. Dolong B	5,92	1 044	176
10. Tutung	6,05	666	110
11. Dolong A	4,96	669	135
12. Olilan	3,08	330	107
13. Kolami	3,87	460	119
14. Kadoda	4,06	476	117
15. Loe	4,85	280	58
<b>2012</b>	<b>151,24</b>	<b>10 529</b>	<b>70</b>
<b>2011</b>	<b>151,24</b>	<b>10 483</b>	<b>69</b>

Sumber: - Angka Estimasi Penduduk 2012

## KEPENDUDUKAN

Tabel : 3.2. Jumlah Rumahtangga, Penduduk, dan Rata-rata Penduduk per Rumahtangga Menurut Desa di Kecamatan Walea Kepulauan Tahun 2012

Desa	Rumahtangga	Penduduk	Rata-rata per Rumah Tangga
(1)	(2)	(3)	(4)
01. Kabalutan	415	2 167	5
02. Pautu	98	425	4
03. Kalia	273	1 241	5
04. Tumotok	102	477	5
05. Malenge	177	810	5
06. Tiga Pulau	110	527	5
07. Luok	52	277	4
08. Popolii	156	700	4
09. Dolong B	227	1 044	5
10. Tutung	145	666	5
11. Dolong A	157	669	4
12. Olilan	67	330	5
13. Kolami	90	460	5
14. Kadoda	100	476	5
15. Loe	63	280	4
<b>2012</b>	<b>2 232</b>	<b>10 529</b>	<b>5</b>
<b>2011</b>	<b>2 222<sup>r</sup></b>	<b>10 483</b>	<b>4</b>

Sumber : - Angka Estimasi Penduduk 2012

Tabel : 3.3. Jumlah Penduduk Menurut Jenis Kelamin dan Sex Ratio Menurut Desa di Kecamatan Walea Kepulauan Tahun 2012

Desa	Laki-laki	Perempuan	Sex Ratio
(1)	(2)	(3)	(4)
01. Kabalutan	1 065	1 102	97
02. Pautu	207	218	95
03. Kalia	610	631	97
04. Tumotok	237	240	99
05. Malenge	421	389	08
06. Tiga Pulau	260	267	97
07. Luok	115	112	103
08. Popolii	353	347	102
09. Dolong B	527	517	102
10. Tutung	346	320	108
11. Dolong A	360	339	106
12. Olilan	169	161	105
13. Kolami	246	214	115
14. Kadoda	237	239	99
15. Loe	150	130	115
<b>2012</b>	<b>5 303</b>	<b>5 226</b>	<b>101</b>
<b>2011</b>	<b>5 281</b>	<b>5 202</b>	<b>102</b>

Sumber : - Angka Estimasi Penduduk 2012

## KEPENDUDUKAN

Tabel : 3.4. Penduduk Kecamatan Walea Kepulauan Menurut Kelompok Umur dan Jenis Kelamin Tahun 2012

Kelompok Umur	Laki-laki	Perempuan	Jumlah
(1)	(2)	(3)	(4)
0 - 4	696	778	1 474
5 - 9	771	749	1 520
10 - 14	578	593	1 171
15 - 19	398	360	758
20 - 24	391	391	782
25 - 29	407	459	866
30 - 34	426	393	819
35 - 39	431	346	777
40 - 44	293	284	577
45 - 49	261	233	494
50 - 54	260	216	476
55 - 59	139	111	250
60 - 64	99	119	218
65 - 69	61	74	135
70 - 74	51	56	107
75+	41	64	105
<b>Jumlah</b>	<b>5 303</b>	<b>5 226</b>	<b>10 529</b>

Sumber : - Angka Estimasi Penduduk 2012

KEPENDUDUKAN

Tabel : 3.5. Penduduk Kecamatan Walea Kepulauan Menurut Kewarganegaraan dan Jenis Kelamin Tahun 2012

Desa	WNI		WNA		Jumlah
	L	P	L	P	L + P
(1)	(2)	(3)	(4)	(5)	(6)
01. Kabalutan	1 065	1 102	-	-	2 167
02. Pautu	207	218	-	-	425
03. Kalia	610	631	-	-	1 241
04. Tumotok	237	240	-	-	477
05. Malenge	421	389	-	-	810
06. Tiga Pulau	260	267	-	-	527
07. Luok	115	112	-	-	277
08. Popolii	353	347	-	-	700
09. Dolong B	527	517	-	-	1 044
10. Tutung	346	320	-	-	666
11. Dolong A	360	339	-	-	669
12. Olilan	169	161	-	-	330
13. Kolami	246	214	-	-	460
14. Kadoda	237	239	-	-	476
15. Loe	150	130	-	-	280
<b>2012</b>	<b>5 303</b>	<b>5 226</b>	<b>-</b>	<b>-</b>	<b>10 529</b>
<b>2011</b>	<b>5 281</b>	<b>5 202</b>	<b>-</b>	<b>-</b>	<b>10 483</b>

Sumber : - Angka Estimasi Penduduk 2012

KEPENDUDUKAN

Tabel : 3.6. Penduduk Kecamatan Walea Kepulauan Menurut Kelahiran, Kematian dan Jenis Kelamin Tahun 2012

Desa	Lahir		Mati	
	L	P	L	P
(1)	(2)	(3)	(4)	(5)
01. Kabalutan	5	11	4	7
02. Pautu	1	6	1	2
03. Kalia	2	3	2	1
04. Tumotok	-	-	-	-
05. Malenge	7	5	3	3
06. Tiga Pulau	1	-	1	2
07. Luok	2	2	2	1
08. Popolii	-	1	-	1
09. Dolong B	4	8	2	2
10. Tutung	5	2	4	1
11. Dolong A	3	4	1	-
12. Olilan	-	3	2	-
13. Kolami	5	6	2	-
14. Kadoda	3	4	4	2
15. Loe	-	1	-	1
<b>2012</b>	<b>36</b>	<b>56</b>	<b>28</b>	<b>23</b>
<b>2011</b>	<b>57</b>	<b>62</b>	<b>13</b>	<b>21</b>

Sumber : - Kantor Desa

Tabel : 3.7. Jumlah Tenaga Kerja 10 Tahun ke Atas dan Tenaga Kerja Diluar Sektor Pertanian Menurut Desa di Kecamatan Walea Kepulauan Tahun 2012

Desa	Jumlah Tenaga Kerja <sup>e)</sup>	
	10 Tahun ke atas	Diluar Pertanian
(1)	(2)	(3)
01. Kabalutan	1 571	285
02. Pautu	308	37
03. Kalia	899	106
04. Tumotok	347	35
05. Malenge	588	159
06. Tiga Pulau	383	43
07. Luok	201	34
08. Popolii	508	212
09. Dolong B	756	54
10. Tutung	483	62
11. Dolong A	486	62
12. Olilan	239	28
13. Kolami	333	46
14. Kadoda	345	94
15. Loe	202	26
<b>2012</b>	<b>7 649</b>	<b>1 284</b>

Sumber : Kantor Desa

## BAB IV. SOSIAL

### 4.1. Pendidikan

Pendidikan adalah hal yang sangat penting bagi setiap anak bangsa. Kesempatan memperoleh pendidikan adalah hak setiap Warga Negara Indonesia, oleh karena itu ketersediaan sarana pendidikan disetiap desa menjadi hal yang mutlak terutama untuk tingkat pendidikan dasar.

Untuk menghasilkan sumber daya manusia yang berkualitas tentu membutuhkan sarana/prasarana dan tenaga pendidik yang memadai. Dengan melihat kondisi di Kecamatan Walea Kepulauan yang sebagian besar desa-desanya dilalui dengan laut, maka harapan untuk pencapaian sebagaimana dimaksud di atas sangat sulit. Di Kecamatan Walea Kepulauan sarana pendidikan yang tersedia antara lain : SD 17 unit, SLTP negeri 6 unit, SLTP swasta 1 unit, SMU 1 unit dan Madrasah Aliyah swasta 2 unit. Jumlah murid yang ada di Kecamatan Walea Kepulauan baik negeri maupun swasta terdiri dari TK 440 orang murid, SD 1.863 orang murid, SLTP 454 orang murid, SMU dan Madrasah Aliyah swasta sebanyak 273 orang murid. Sementara tenaga pengajar TK 29 orang guru, SD 159 orang guru, SLTP 66 orang guru, SMU 33 orang guru seperti pada tabel 4.1.6 dan tabel 4.1.7.



Tabel : 4.1.1. Banyaknya Sekolah TK Menurut Desa dan Status Sekolah di Kecamatan Walea Kepulauan Tahun 2012

Desa	Status Sekolah		Jumlah
	Negeri	Swasta	
(1)	(2)	(3)	(4)
01. Kabalutan	-	1	1
02. Pautu	-	1	1
03. Kalia	-	1	1
04. Tumotok	-	-	-
05. Malenge	-	-	-
06. Tiga Pulau	-	-	-
07. Luok	-	-	-
08. Popolii	-	1	1
09. Dolong B	-	2	2
10. Tutung	-	1	1
11. Dolong A	-	1	1
12. Olilan	-	-	-
13. Kolami	-	-	-
14. Kadoda	-	-	-
15. Loe	-	1	1
<b>2012</b>	-	<b>9</b>	<b>9</b>
<b>2011</b>	-	<b>9</b>	<b>9</b>

Sumber : Kantor Desa

PENDIDIKAN

Tabel : 4.1.2. Banyaknya Sekolah Dasar (SD) Menurut Desa dan Status Sekolah di Kecamatan Walea Kepulauan Tahun 2012

Desa	Status Sekolah		Jumlah
	Negeri	Swasta	
(1)	(2)	(3)	(4)
01. Kabalutan	2	-	2
02. Pautu	1	-	1
03. Kalia	2	-	2
04. Tumotok	1	-	1
05. Malenge	1	-	1
06. Tiga Pulau	1	-	1
07. Luok	1	-	1
08. Popolii	1	-	1
09. Dolong B	1	-	1
10. Tutung	1	-	1
11. Dolong A	1	-	1
12. Olilan	1	-	1
13. Kolami	1	-	1
14. Kadoda	1	-	1
15. Loe	1	-	1
<b>2012</b>	<b>17</b>	<b>-</b>	<b>17</b>
<b>2011</b>	<b>17</b>	<b>-</b>	<b>17</b>

Sumber : Kantor Desa

Tabel : 4.1.3. Banyaknya Sekolah Lanjutan Tingkat Pertama (SLTP) Menurut Desa dan Status Sekolah di Kecamatan Walea Kepulauan Tahun 2012

Desa	Status Sekolah		Jumlah
	Negeri	Swasta	
(1)	(2)	(3)	(4)
01. Kabalutan	1	-	1
02. Pautu	-	-	-
03. Kalia	1	-	1
04. Tumotok	-	-	-
05. Malenge	1	-	1
06. Tiga Pulau	-	-	-
07. Luok	-	-	-
08. Popolii	1	-	1
09. Dolong B	-	1	1
10. Tutung	-	-	-
11. Dolong A	1	-	1
12. Olilan	-	-	-
13. Kolami	1	-	1
14. Kadoda	-	-	-
15. Loe	-	-	-
<b>2012</b>	<b>6</b>	<b>1</b>	<b>7</b>
<b>2011</b>	<b>6</b>	<b>1</b>	<b>7</b>

Sumber : Kantor Desa

## PENDIDIKAN

Tabel : 4.1.4. Banyaknya Sekolah Menengah Umum (SMU) Menurut Desa dan Status Sekolah di Kecamatan Walea Kepulauan Tahun 2012

Desa	Status Sekolah		Jumlah
	Negeri	Swasta	
(1)	(2)	(3)	(4)
01. Kabalutan	1	-	1
02. Pautu	-	-	-
03. Kalia	-	-	-
04. Tumotok	-	-	-
05. Malenge	-	-	-
06. Tiga Pulau	-	-	-
07. Luok	-	-	-
08. Popolii	1	-	1
09. Dolong B	-	-	-
10. Tutung	-	-	-
11. Dolong A	-	1	1
12. Olilan	-	-	-
13. Kolami	-	-	-
14. Kadoda	-	-	-
15. Loe	-	-	-
<b>2012</b>	<b>2</b>	<b>1</b>	<b>3</b>
<b>2011</b>	<b>2</b>	<b>1</b>	<b>3</b>

Sumber : Kantor Desa

Tabel : 4.1.5. Banyaknya Sekolah Menengah Kejuruan (SMK) Menurut Desa dan Status Sekolah di Kecamatan Walea Kepulauan Tahun 2012

Desa	Status Sekolah		Jumlah
	Negeri	Swasta	
(1)	(2)	(3)	(4)
01. Kabalutan	-	-	-
02. Pautu	-	-	-
03. Kalia	-	-	-
04. Tumotok	-	-	-
05. Malenge	-	-	-
06. Tiga Pulau	-	-	-
07. Luok	-	-	-
08. Popolii	-	-	-
09. Dolong B	-	-	-
10. Tutung	-	-	-
11. Dolong A	-	-	-
12. Olilan	-	-	-
13. Kolami	-	-	-
14. Kadoda	-	-	-
15. Loe	-	-	-
<b>2012</b>	-	-	-
<b>2011</b>	-	-	-

Sumber : Kantor Desa

## PENDIDIKAN

Tabel : 4.1.6. Banyaknya Murid/Siswa Menurut Tingkat Pendidikan dan Status Sekolah di Kecamatan Walea Kepulauan Tahun 2012

Tingkat Pendidikan	Negeri	Swasta	Jumlah
(1)	(2)	(3)	(4)
1. T K	-	440	440
2. S D	1 863	-	1 863
3. S L T P	322	132	454
4. S M U	228	45	273
5. SMK	-	-	-

Sumber : UPTD Pendidikan Kecamatan

Tabel : 4.1.7. Banyaknya Guru Menurut Tempat Bekerja dan Status Kependidikan di Kecamatan Walea Kepulauan Tahun 2012

Tempat Bekerja	PNS	Honoror/Swasta	Jumlah
(1)	(2)	(3)	(4)
1. T K	5	24	29
2. S D	125	34	159
3. S L T P	26	40	66
4. S M U	16	17	33
5. S M K	-	-	-

Sumber : UPTD Pendidikan Kecamatan

## **4.2. Kesehatan dan Keluarga Berencana**

### **a. Kesehatan**

Dalam memenuhi pelayanan masyarakat di bidang kesehatan untuk wilayah Kecamatan Walea Kepulauan terdapat 2 unit puskesmas, 2 unit puskesmas pembantu dan 3 unit poskesdes serta 15 unit pos keluarga berencana. Dari sarana/prasarana diatas mempunyai tenaga 31 orang paramedis serta dibantu oleh 21 orang dukun bayi.

Dilihat dari perbandingan antara pelayanan dengan jumlah penduduk yang ada di Kecamatan Walea Kepulauan sebesar 10.529 jiwa dengan jumlah tenaga paramedis yang ada, maka setiap tenaga paramedis melayani kurang lebih 338 jiwa. Di samping tenaga medis yang masih sangat kurang faktor geografis juga sangat mempengaruhi pelayanan kesehatan di Kecamatan Walea Kepulauan yang terdiri dari beberapa pulau tanpa sarana jalan darat.

### **b. Keluarga Berencana**

Pelaksanaan program Keluarga Berencana yang digalakkan saat ini sangat mengharapkan kesadaran masyarakat itu sendiri mengingat kurangnya penyuluhan dan pelayanan tentang program tersebut kepada masyarakat.

Jumlah pasangan usia subur yang tersebar di Kecamatan Walea Kepulauan pada tahun 2012 sejumlah 6.773 pasangan, seperti terlihat pada tabel 4.2.3.

KESEHATAN DAN KB

Tabel : 4.2.1. Banyaknya Fasilitas Kesehatan Menurut Desa di Kecamatan Walea Kepulauan Tahun 2012

Desa	Puskesmas	Puskesmas Pembantu	Poskesdes	Posyandu	Pos KB
(1)	(2)	(3)	(4)	(5)	(6)
01. Kabalutan	-	1	-	1	1
02. Pautu	-	-	-	1	1
03. Kalia	-	-	-	1	1
04. Tumotok	-	-	-	1	1
05. Malenge	-	1	-	1	1
06. Tiga Pulau	-	-	-	1	1
07. Luok	-	-	-	1	1
08. Popolii	1	-	-	1	1
09. Dolong B	1	-	-	1	1
10. Tutung	-	-	1	1	1
11. Dolong A	-	-	1	1	1
12. Olilan	-	-	-	1	1
13. Kolami	-	-	1	1	1
14. Kadoda	-	-	-	1	1
15. Loe	-	-	-	1	1
<b>2012</b>	<b>2</b>	<b>2</b>	<b>3</b>	<b>15</b>	<b>15</b>
<b>2011</b>	<b>2</b>	<b>2</b>	<b>3</b>	<b>15</b>	<b>15</b>

Sumber : Kantor Desa



Tabel : 4.2.2. Banyaknya Dokter dan Paramedis Lainnya Menurut Desa di Kecamatan Walea Kepulauan Tahun 2012

Desa	Dokter		Mantri/Bidan		Dukun Bayi
	L	P	L	P	
(1)	(2)	(3)	(4)	(5)	(6)
01. Kabalutan	-	-	-	1	3
02. Pautu	-	-	-	-	1
03. Kalia	-	-	1	-	1
04. Tumotok	-	-	-	-	3
05. Malenge	-	-	1	-	1
06. Tiga Pulau	-	-	-	-	2
07. Luok	-	-	-	-	1
08. Popolii	-	1	5	7	22
09. Dolong B	2	1	5	5	11
10. Tutung	-	-	1	-	2
11. Dolong A	-	-	-	1	-
12. Olilan	-	-	-	-	1
13. Kolami	-	-	-	-	1
14. Kadoda	-	-	-	-	2
15. Loe	-	-	-	-	-
<b>2012</b>	<b>2</b>	<b>2</b>	<b>13</b>	<b>14</b>	<b>21</b>
<b>2011</b>	<b>2</b>	<b>2</b>	<b>13</b>	<b>14</b>	<b>21</b>

Sumber : Kantor Desa

## KESEHATAN DAN KB

Tabel : 4.2.3. Banyaknya Klinik KB dan PUS serta Akseptor KB Aktif dan Alat Kontrasepsi, di Kecamatan Walea Kepulauan Tahun 2008 - 2012

Klinik/PUS/Alat Kontrasepsi	2008	2009	2010	2011	2012
(1)	(2)	(3)	(4)	(5)	(6)
1. Klinik KB	5	5	5	5	7
2. P U S	3 058	3 102	2 799	4 871	6 773
3. P I L	891	581	883	1 783	2 379
4. Spiral	45	41	6	254	256
5. Kondom	16	6	16	203	182
6. Suntik	1 031	2 128	1 665	1 980	2 829
7. Susuk KB	33	37	88	97	148
8. M O P	-	-	-	-	9
9. M O W	-	-	-	6	34
10. Obat Vaginal	-	-	-	-	-

Sumber : PLKB Kecamatan

Tabel : 4.2.4. Target dan Pencapaian Peserta KB Aktif di Kecamatan Walea Kepulauan Tahun 2008 – 2012

Rincian	2008	2009	2010	2011	2012
(1)	(2)	(3)	(4)	(5)	(6)
P U S	3 058	3 102	2 799	4 871	6 773
Target	3 058	3 102	2 799	4 871	6 773
Pencapaian	2 016	2 793	2 648	4 323	5 837
Persentase Target	66	90,04	95	88,75	86,18

Sumber : PLKB Kecamatan

Tabel : 4.2.5. Target dan Pencapaian Peserta KB Baru di Kecamatan Walea Kepulauan Tahun 2008 – 2012

Rincian	2008	2009	2010	2011	2012
(1)	(2)	(3)	(4)	(5)	(6)
Target	324	291	961	394	394
Pencapaian	249	171	256	563	815
Persentase Target	77	58,76	27	142,89	206,85

Sumber : PLKB Kecamatan

## KESEHATAN DAN KB

Tabel : 4.2.6. Banyaknya Petugas/Penyuluh, Pelayanan Kontrasepsi, PPKBD, Sub PPKBD dan Kelompok Akseptor di Kecamatan Walea Kepulauan Tahun 2008-2012

Petugas/ Penyuluh	2008	2009	2010	2011	2012
(1)	(2)	(3)	(4)	(5)	(6)
Ajun	-	-	-	1	1
PPLKB	-	-	1	1	-
PLKB	1	1	1	1	1
Dokter	-	-	-	2	1
Bidan	2	5	-	5	1
PPKBD	13	13	13	13	15
Sub PPKBD	26	26	26	26	30
Kelompok Akseptor	-	-	-	-	-

Sumber : PLKB Kecamatan

### 4.3. Agama

Agama merupakan salah satu unsur utama dalam kehidupan berbangsa dan bernegara. Karena pentingnya nilai-nilai agama dalam kehidupan ini maka para pendiri Republik tercinta ini memasukkan dasar agama dalam Pancasila yaitu pada sila pertama.

Di Kecamatan Walea Kepulauan suasana kehidupan beragama dan Kepercayaan Terhadap Tuhan Yang Maha Esa senantiasa dibina, dikembangkan dan ditingkatkan sesuai dengan falsafah Negara Pancasila. Dalam menjalin kehidupan beragama pemerintah kecamatan melalui Kantor Urusan Agama Kecamatan Walea Kepulauan berusaha membangun suasana hidup yang rukun dan saling menghargai di antara umat beragama yang diarahkan pada peningkatan amal untuk kepentingan beragama dalam membangun masyarakat sekaligus dapat mengatasi berbagai masalah sosial yang mungkin dapat menghambat kemajuan pembangunan itu sendiri.

Banyaknya tempat ibadah dan tenaga kerohanian kecamatan walea kepulauan dapat dilihat pada tabel 4.3.1 dan tabel 4.3.2, serta jumlah penduduk menurut agama dan peristiwa nikah, cerai, talak dan rujuk Kecamatan Walea Kepulauan dapat dilihat pada tabel 4.3.3 dan tabel 4.3.4.

AGAMA

Tabel : 4.3.1. Banyaknya Tempat Ibadah Menurut Agama dan Desa di Kecamatan Walea Kepulauan Tahun 2012

Desa	Masjid	Mushola/ Langgar	Gereja	Pura / Vihara
(1)	(2)	(3)	(4)	(5)
01. Kabalutan	2	-	-	-
02. Pautu	1	-	-	-
03. Kalia	3	-	-	-
04. Tumotok	1	-	-	-
05. Malenge	1	-	-	-
06. Tiga Pulau	1	-	-	-
07. Luok	1	-	-	-
08. Popolii	1	-	-	-
09. Dolong B	1	-	-	-
10. Tutung	1	-	-	-
11. Dolong A	1	-	-	-
12. Olilan	1	-	-	-
13. Kolami	1	-	-	-
14. Kadoda	2	-	-	-
15. Loe	1	-	-	-
<b>2012</b>	<b>19</b>	-	-	-
<b>2011</b>	<b>19</b>	-	-	-

Sumber : Kantor Desa

Tabel : 4.3.2. Banyaknya Tenaga Kerohanian Menurut Desa dan Agama di Kecamatan Walea Kepulauan Tahun 2012

Desa	Islam	Kristen	Hindu	Budha
(1)	(2)	(3)	(4)	(5)
01. Kabalutan	10	-	-	-
02. Pautu	5	-	-	-
03. Kalia	15	-	-	-
04. Tumotok	5	-	-	-
05. Malenge	7	-	-	-
06. Tiga Pulau	5	-	-	-
07. Luok	5	-	-	-
08. Popolii	5	-	-	-
09. Dolong B	5	-	-	-
10. Tutung	5	-	-	-
11. Dolong A	5	-	-	-
12. Olilan	5	-	-	-
13. Kolami	5	-	-	-
14. Kadoda	10	-	-	-
15. Loe	5	-	-	-
<b>2012</b>	<b>97</b>	-	-	-
<b>2011</b>	<b>105</b>	-	-	-

Sumber : Kantor Desa

AGAMA

Tabel : 4.3.3. Jumlah Penduduk Menurut Agama yang Dianut menurut Desa di Kecamatan Walea Kepulauan Tahun 2012

Desa	Islam	Kristen	Hindu	Budha
(1)	(2)	(3)	(4)	(5)
01. Kabalutan	2 166	1	-	-
02. Pautu	425	-	-	-
03. Kalia	1 241	28	-	-
04. Tumotok	477	-	-	-
05. Malenge	807	3	-	-
06. Tiga Pulau	527	-	-	-
07. Luok	277	-	-	-
08. Popolii	696	4	-	-
09. Dolong B	1 043	-	-	1
10. Tutung	666	-	-	-
11. Dolong A	667	2	-	3
12. Olilan	330	-	-	-
13. Kolami	460	-	-	-
14. Kadoda	476	-	-	-
15. Loe	280	-	-	-
<b>2012</b>	<b>10 487</b>	<b>38</b>	<b>-</b>	<b>4</b>
<b>2011</b>	<b>10 450</b>	<b>31</b>	<b>-</b>	<b>2</b>

Sumber : Kantor Desa



Tabel : 4.3.4. Jumlah Peristiwa Nikah, Cerai, Talak dan Rujuk di Kecamatan Walea Kepulauan Tahun 2008 – 2012

Peristiwa	2008	2009	2010	2011	2012
(1)	(2)	(3)	(4)	(5)	(6)
Nikah	59	61	57	...	6
Cerai	2	-	-	-	-
Talak	-	-	-	-	-
Rujuk	-	-	-	-	-

Sumber : KUA Kecamatan

## BAB V PERTANIAN

Pembangunan yang dilaksanakan oleh pemerintah, diarahkan pada peningkatan sektor pertanian. Sektor pertanian menjadi sangat penting disebabkan jumlah penduduk yang berusaha dibidang pertanian di Kabupaten Tojo Una-Una masih sangat besar. Gambaran penggunaan lahan di Kecamatan Walea Kepulauan dapat dilihat pada tabel 5.1. Di sektor pertanian ada beberapa sub sektor yang diusahakan oleh penduduk Kecamatan Walea Kepulauan.

### a. Tanaman pangan

Data luas panen dan produksi khususnya tanaman padi, palawija dan sayuran di Kecamatan Walea Kepulauan masih sangat terbatas untuk didapatkan, sehingga informasi mengenai hal ini sangat kurang. Luas panen dan produksi tanaman padi, palawija dan sayuran lainnya dapat dilihat pada tabel 5.2 s.d 5.5.

### b. Tanaman perkebunan

Komoditi tanaman perkebunan merupakan tanaman perdagangan yang mempunyai peranan penting karena selain merupakan sumberpenghasilan daerah juga dapat menciptakan lapangan pekerjaan. Luas perkebunan pada tahun 2012 rata-rata jenis komoditi hampir sama dibanding tahun sebelumnya kecuali tanaman kelapa dan coklat seperti terlihat pada tabel 5.8. Sementara produksi tanaman perkebunan masih didominasi oleh komoditi kelapa (1.140,00 ton) dan produksi terendah adalah komoditi kopi (12 ton).

### c. Peternakan

Pembangunan di sektor peternakan diusahakan untuk meningkatkan populasi dan produksi ternak dengan tujuan selain untuk memperbaiki serta meningkatkan gizi masyarakat juga merupakan sumber pendapatan. Populasi ternak dapat diklasifikasikan atas ternak besar, ternak kecil dan unggas seperti terlihat pada tabel 5.11 sampai tabel 5.16.

### d. Perikanan

Sektor perikanan merupakan sumber pendapatan yang sangat menjanjikan untuk masa depan bagi masyarakat dan daerah apabila dikelola dengan baik. Pada umumnya masyarakat Kecamatan Walea Kepulauan menangkap ikan dengan menggunakan alat yang sederhana, sehingga tingkat keberhasilannya relatif masih rendah seperti nampak pada tabel 5.17 dan tabel 5.18.

Tabel : 5.1. Luas Penggunaan Tanah Menurut Jenis Penggunaannya di Kecamatan Walea Kepulauan Tahun 2008 – 2012 (ha)

Jenis Penggunaan	2008	2009	2010	2011 <sup>e)</sup>	2012 <sup>e)</sup>
(1)	(2)	(3)	(4)	(5)	(6)
Pengairan Teknis	-	-	-	-	-
Pengairan	-	-	-	-	-
Setengah Teknis	-	-	-	-	-
Pengairan Sederhana	-	-	-	-	-
Pengairan Non PU	70	70	70	70	70
Tadah Hujan	30	30	30	30	30
Pasang Surut	-	-	-	-	-
Tidak diusahakan / Hutan	11 157,20	11 146,92	11 134,19	11 091	11 078,11
Pekarangan	62,60	66,34	69,34	78,4	81 02,00
Tegal/Kebun	1 332,60	1 339,14	1 343,27	1 357,19	1 363,18
Ladang/Huma	1 706,30	1 706,30	1 711,9	1 732,11	1 736,39
Lainnya	765,30	765,30	765,3	765,3	765,30
<b>Jumlah</b>	<b>15 124,00</b>	<b>15 124,00</b>	<b>15 124,00</b>	<b>15 124,00</b>	<b>15 124,00</b>

Sumber : Kantor Desa

*PERTANIAN*

Tabel : 5.2. Luas Panen Tanaman Bahan Makanan Menurut Jenis Tanaman di Kecamatan Walea Kepulauan Tahun 2008 – 2012 (ha)

Jenis Tanaman	2008	2009	2010	2011	2012
(1)	(2)	(3)	(4)	(5)	(6)
Padi Sawah	-	-	-	-	-
Padi Ladang	-	-	69,00	17,00	524,00
Jagung	259,00	267,40	15,00	16,00	141,00
Ubi Kayu	7,00	9,19	12,00	19,00	31,00
Ubi Jalar	4,00	7,19	13,00	15,00	38,00
Kacang Tanah	6,00	17,54	13,00	14,00	68,00
Kacang Hijau	4,00	1,91	2,00	16,00	51,00
Kacang Kedele	4,00	4,56	9,00	18,00	129,00

Sumber : - Angka Tetap Tanaman Pangan Kabupaten Tojo Una-Una

Tabel : 5.3. Produksi Tanaman Bahan Makanan Menurut Jenis Tanaman di Kecamatan Walea Kepulauan Tahun 2008 - 2012 (Ton)

Jenis Tanaman	2008	2009	2010	2011	2012
(1)	(2)	(3)	(4)	(5)	(6)
Padi Sawah	-	-	-	-	-
Padi Ladang	-	-	163,60	41,00	1 218,00
Jagung	844	805,41	59,42	66,00	523,00
Ubi Kayu	90	116,09	189,11	336,00	552,00
Ubi Jalar	40	58,46	135,76	156,00	389,00
Kacang Tanah	8	23,08	16,07	20,00	94,00
Kacang Hijau	3	2,34	1,58	13,00	39,00
Kacang Kedele	5	3,26	10,31	20,00	174,00

Sumber : - Angka Tetap Tanaman Pangan Kabupaten Tojo Una-Una

*PERTANIAN*

Tabel : 5.4. Luas Panen Tanaman Sayur-sayuran Menurut Jenis Tanaman di Kecamatan Walea Kepulauan Tahun 2010 - 2012 (ha)

Jenis Tanaman	2010	2011	2012
(1)	(2)	(3)	(4)
Bawang Daun	-	-	-
Bawang Merah	-	-	-
Petsai/Sawi	-	-	-
Tomat	50,00	18,41	43,00
Kentang	-	-	-
Buncis	-	-	-
Ketimun	38,00	13,10	36,00
Kacang-kacangan	57,00	14,34	38,00
Lombok	51,00	25,07	92,00
Terung	39,00	9,50	36,00
Bayam	50,00	17,93	48,00
Kangkung	47,00	10,07	39,00

Sumber : - Dinas Pertanian, Perkebunan, Peternakan & Keswan Kab. Tojo Una-Una

Tabel : 5.5. Produksi Tanaman Sayur-sayuran Menurut Jenis Tanaman di Kecamatan Walea Kepulauan Tahun 2010 - 2012 (Ton)

Jenis Tanaman	2010	2011	2012
(1)	(2)	(3)	(4)
Bawang Daun	-	-	-
Bawang Merah	-	-	-
Petsai/Sawi	-	-	-
Tomat	237,00	129,64	179,68
Kentang	-	-	-
Buncis	-	-	-
Ketimun	98,80	154,31	81,84
Kacang-kacangan	159,60	106,65	108,41
Lombok	165,24	100,32	72,26
Terung	129,87	97,73	91,83
Bayam	96,50	65,17	42,22
Kangkung	435,22	118,62	126,46

Sumber : - Dinas Pertanian, Perkebunan, Peternakan & Keswan Kab. Tojo Una-Una

*PERTANIAN*

Tabel : 5.6. Luas Panen Tanaman Buah-buahan Menurut Jenis Tanaman di Kecamatan Walea Kepulauan Tahun 2010 - 2012 (ha)

Jenis Tanaman	2010	2011	2012
(1)	(2)	(3)	(4)
Jeruk	-	-	-
Nenas	0,04	1,60	1,80
Pisang	3,41	1,25	1,26
Mangga	9,88	6,67	6,68
Salak	-	-	-
Jambu	0,65	0,47	0,57
Langsar	7,91	6,00	6,00
Durian	11,84	6,83	6,85
Pepaya	4,93	3,64	3,65
Alpokar	-	-	-

Sumber : - Dinas Pertanian, Perkebunan, Peternakan & Keswan Kab. Tojo Una-Una



Tabel : 5.7. Produksi Tanaman Buah-buahan Menurut Jenis Tanaman di Kecamatan Walea Kepulauan Tahun 2010 - 2012 (Ton)

Jenis Tanaman	2010	2011	2012
(1)	(2)	(3)	(4)
Jeruk	-	-	-
Nenas	0,04	1,60	4,75
Pisang	3,41	1,25	4,47
Mangga	9,88	6,67	7,52
Salak	-	-	-
Jambu	0,65	0,47	8,38
Langsar	7,91	6,00	29,30
Durian	11,84	6,83	8,13
Pepaya	4,93	3,64	3,22
Alpokar	-	-	-

Sumber : - Dinas Pertanian, Perkebunan, Peternakan & Keswan Kab. Tojo Una-Una

*PERTANIAN*

Tabel : 5.8. Luas Tanaman Perkebunan Rakyat Menurut Jenis Tanaman di Kecamatan Walea Kepulauan Tahun 2008 - 2012 (ha)

Jenis Tanaman	2008	2009	2010	2011	2012
(1)	(2)	(3)	(4)	(5)	(6)
Kelapa	1 135,00	1 135,00	1 646,00	1 677,00	1 667,00
Kopi	16,00	16,00	16,00	16,00	16,00
Cengkeh	210,00	210,00	210,00	210,00	210,00
Coklat	349,00	349,00	468,00	346,00	530,00
Lada	...	0,60	0,60	-	-
Karet	1,00	1,00	-	-	-
Pala	-	-	-	108,00	75,00
Vanili	0,20	-	-	15,00	-

Sumber : - Dinas Pertanian, Perkebunan, Peternakan & Keswan Kab. Tojo Una-Una

Tabel : 5.9. Produksi Tanaman Perkebunan Rakyat Menurut Jenis Tanaman di Kecamatan Walea Kepulauan Tahun 2008 - 2012 (ton)

Jenis Tanaman	2008	2009	2010	2011	2012
(1)	(2)	(3)	(4)	(5)	(6)
Kelapa	1 362,00	1 148,62	1 247,00	1 425,00	1 140,00
Kopi	5,6,00	5,46	12,00	12,00	12,00
Cengkeh	42,00	44,52	43,00	130,00	104,00
Coklat	139,00	121,10	456,00	456,00	392,00
Lada	...	0,18	0,18	-	-
Karet	-	0,13	-	-	-
Pala	-	-	-	0,50	250,00
Vanili	-	-	-	1,00	-

Sumber : - Dinas Pertanian, Perkebunan, Peternakan & Keswan Kab. Tojo Una-Una

*PERTANIAN*

Tabel : 5.10. Populasi Ternak Besar Menurut Jenis Ternak di Kecamatan Walea Kepulauan Tahun 2008 - 2012 (ekor)

Jenis Ternak	2008	2009	2010	2011	2012
(1)	(2)	(3)	(4)	(5)	(6)
Sapi	258	261	228	221	417
Kerbau	-	-	-	-	-
Kuda	-	-	-	-	-

Sumber : - Dinas Pertanian, Perkebunan, Peternakan & Keswan Kab. Tojo Una-Una

Tabel : 5.11. Populasi Ternak Kecil Menurut Jenis Ternak di Kecamatan Walea Kepulauan Tahun 2008 - 2012 (ekor)

Jenis Ternak	2008	2009	2010	2011	2012
(1)	(2)	(3)	(4)	(5)	(6)
Kambing	103	368	427	427	574
Babi	-	-	-	-	-
Domba	-	-	-	-	-

Sumber : - Dinas Pertanian, Perkebunan, Peternakan & Keswan Kab. Tojo Una-Una

Tabel : 5.12. Populasi Unggas Menurut Jenis Ternak di Kecamatan Walea Kepulauan Tahun 2008 - 2012 (ekor)

Jenis Ternak	2008	2009	2010	2011	2012
(1)	(2)	(3)	(4)	(5)	(6)
Ayam Kampung	2 101	2 311	3 608	3 608	7 591
Ayam Ras Petelur	-	-	-	-	-
Itik	-	285	416	416	416
Ayam Broiler	-	-	-	-	-

Sumber : - Dinas Pertanian, Perkebunan, Peternakan & Keswan Kab. Tojo Una-Una

Tabel : 5.13. Jumlah Pemotongan Ternak Besar dan Kecil Menurut Jenis Ternak di Kecamatan Walea Kepulauan Tahun 2008 - 2012 (ekor)

Jenis Ternak	2008	2009	2010	2011	2012
(1)	(2)	(3)	(4)	(5)	(6)
Sapi	19	10	15	7	5
Kerbau	-	-	-	-	-
Kuda	-	-	-	-	-
Kambing	39	20	17	206	15
Babi	-	-	-	-	-
Domba	-	-	-	-	-

Sumber : - Dinas Pertanian, Perkebunan, Peternakan & Keswan Kab. Tojo Una-Una

## PERTANIAN

Tabel : 5.14. Jumlah Pemotongan Unggas Menurut Jenis Ternak di Kecamatan Walea Kepulauan Tahun 2008 - 2012 (ekor)

Jenis Ternak	2008	2009	2010	2011	2012
(1)	(2)	(3)	(4)	(5)	(6)
Ayam Kampung	386	388	255	1 807	683
Ayam Ras Petelur	-	-	-	-	-
Itik	-	-	-	83	-
Ayam Broiler	-	-	-	-	-

Sumber : - Dinas Pertanian, Perkebunan, Peternakan & Keswan Kab. Tojo Una-Una

Tabel : 5.15. Produksi Daging Ternak Besar dan Kecil Menurut Jenis Ternak di Kecamatan Walea Kepulauan Tahun 2008-2012 (kg)

Jenis Ternak	2008	2009	2010	2011	2012
(1)	(2)	(3)	(4)	(5)	(6)
Sapi	1 520	1 013	1 524	560	5
Kerbau	-	-	-	-	-
Kuda	-	-	-	-	-
Kambing	390	261	370	182	15
Babi	-	-	-	-	-
Domba	-	-	-	-	-

Sumber : - Dinas Pertanian, Perkebunan, Peternakan & Keswan Kab. Tojo Una-Una

Tabel : 5.16. Banyaknya Alat Penangkap Ikan di Kecamatan Walea Kepulauan Tahun 2008 - 2012

Jenis Alat Penangkapan	2008	2009	2010	2011	2012
(1)	(2)	(3)	(4)	(5)	(6)
Pukat Cincin	1	-	-	-	-
Pukat Insang	-	-	-	-	-
Jala	-	-	-	-	-
Pancing	3 010	3 010	2 960	791	728
Lainnya	791	-	60	26	56

Sumber : - Dinas Kelautan dan Perikanan Kabupaten Tojo Una-Una

Tabel : 5.17. Banyaknya Sarana Penangkap Ikan di Kecamatan Walea Kepulauan Tahun 2008 - 2012

Jenis Kapal	2008	2009	2010	2011	2012
(1)	(2)	(3)	(4)	(5)	(6)
Kapal Motor	2	2	4	-	1
Perahu Motor	1 017	1 017	637	633	637
Perahu Tidak Bermotor	1 004	1 004	759	749	756
Perahu Motor Tempel <sup>n)</sup>	-	-	-	-	-

Sumber : - Dinas Kelautan dan Perikanan Kabupaten Tojo Una-Una

## BAB VI INDUSTRI DAN JASA

Salah satu tujuan pembangunan jangka panjang adalah mengubah secara fundamental struktur ekonomi. Untuk mencapai tujuan tersebut, peranan pembangunan industri harus berkembang secara bertahap sehingga dalam jangka panjang diharapkan akan tercapai struktur yang berimbang dengan titik berat industri dan dukungan sektor lain. Perusahaan perindustrian diklasifikasikan atas; industri besar, industri sedang, industri kecil, dan industri kerajinan. Pada tahun 2012 di Kecamatan Walea Kepulauan terdapat industri kerajinan kecil sebanyak 3 unit dan industri kerajinan rumah tangga sejumlah 107 unit seperti terlihat pada tabel 6.1.

Di Kecamatan Walea Kepulauan terdapat beberapa usaha seperti perbengkelan dan service yang hingga tahun 2012 tercatat sebanyak 8 usaha (tabel 6.2).

Peningkatan akan kebutuhan energi listrik, seiring dengan perkembangan teknologi yang semakin pesat baik di daerah perkotaan maupun di pedesaan. Pada tahun 2012 di Kecamatan Walea Kepulauan yang menggunakan listrik PLN sebanyak 718 rumah tangga, listrik non PLN sebanyak 997 rumah tangga dan yang tidak menggunakan listrik sebanyak 769 rumah tangga (tabel 6.3).

Untuk usaha jasa yang terdapat di Kecamatan Walea Kepulauan sampai dengan tahun 2012 berjumlah 132 usaha yang tersebar di 15 desa seperti pada tabel 6.4. Sementara kebutuhan akan air bersih merupakan sarana paling penting untuk kebutuhan masyarakat. Pada tahun 2012 air PAM Daerah baru dinikmati di beberapa desa yakni Desa Kalia, Desa Popoli'i, Desa Dolong A dan Desa Dolong B seperti disajikan pada tabel 6.5.



Tabel : 6.1. Banyaknya Usaha Industri Menurut Golongan dan Desa di Kecamatan Walea Kepulauan Tahun 2012

Desa	Besar	Sedang	Kecil	Kerajinan RT
(1)	(2)	(3)	(4)	(5)
01. Kabalutan	-	-	1	44
02. Pautu	-	-	-	2
03. Kalia	-	-	-	29
04. Tumotok	-	-	-	2
05. Malenge	-	-	2	2
06. Tiga Pulau	-	-	-	9
07. Luok	-	-	-	-
08. Popolii	-	-	-	2
09. Dolong B	-	-	-	2
10. Tutung	-	-	-	-
11. Dolong A	-	-	-	1
12. Olilan	-	-	-	7
13. Kolami	-	-	-	5
14. Kadoda	-	-	-	-
15. Loe	-	-	-	2
<b>2012</b>	-	-	<b>3</b>	<b>107</b>
<b>2011</b>	-	-	<b>3</b>	<b>95</b>

Sumber : Kantor Desa

## INDUSTRI DAN JASA

Tabel : 6.2. Banyaknya Usaha Perbengkelan dan Service Menurut Desa di Kecamatan Walea Kepulauan Tahun 2012

Desa	Bengkel		Service Radio/Tape
	Motor/Mobil	Sepeda	
(1)	(2)	(3)	(4)
01. Kabalutan	1	-	3
02. Pautu	-	-	-
03. Kalia	1	-	1
04. Tumotok	1	-	-
05. Malenge	1	-	1
06. Tiga Pulau	1	-	-
07. Luok	-	-	-
08. Popolii	1	-	-
09. Dolong B	1	-	-
10. Tutung	-	-	-
11. Dolong A	1	-	-
12. Olilan	-	-	-
13. Kolami	-	-	-
14. Kadoda	-	-	-
15. Loe	-	-	-
<b>2012</b>	<b>8</b>	<b>-</b>	<b>5</b>
<b>2011</b>	<b>8</b>	<b>-</b>	<b>4</b>

Sumber : Kantor Desa

Tabel : 6.3. Rumahtangga yang Menggunakan Fasilitas Penerangan Menurut Desa di Kecamatan Walea Kepulauan Tahun 2012

Desa	Pelanggan PLN	Fasilitas Penerangan			Jumlah
		Listrik PLN	Listrik Non PLN	Lainnya	
(1)	(2)	(3)	(4)	(5)	(6)
01. Kabalutan	-	-	322	93	415
02. Pautu	-	-	77	21	98
03. Kalia	-	-	210	63	273
04. Tumotok	-	-	99	3	102
05. Malenge	-	-	93	84	177
06. Tiga Pulau	-	-	62	50	110
07. Luok	-	-	52	-	52
08. Popolii	156	156	-	-	156
09. Dolong B	227	227	-	-	227
10. Tutung	82	82	-	63	145
11. Dolong A	157	157	-	-	157
12. Olilan	-	-	60	7	67
13. Kolami	66	66	-	24	90
14. Kadoda	-	-	94	6	100
15. Loe	43	43	-	20	63
2012	<b>731</b>	<b>731</b>	<b>1 067</b>	<b>434</b>	<b>2 232</b>
2011	<b>704</b>	<b>718</b>	<b>997</b>	<b>507<sup>f</sup></b>	<b>2 222<sup>f</sup></b>

Sumber : Kantor Desa

## INDUSTRI DAN JASA

Tabel : 6.4. Banyaknya Usaha Jasa Menurut Desa di Kecamatan Walea Kepulauan Tahun 2012

Desa	Tukang Batu/Kayu	Tukang Jahit	Tukang Emas	Salon
(1)	(2)	(3)	(4)	(5)
01. Kabalutan	18	3	-	1
02. Pautu	3	-	-	-
03. Kalia	17	1	-	-
04. Tumotok	6	1	-	-
05. Malenge	8	2	-	-
06. Tiga Pulau	9	2	-	-
07. Luok	5	-	-	-
08. Popolii	10	-	-	-
09. Dolong B	12	2	-	-
10. Tutung	16	1	-	-
11. Dolong A	8	4	-	-
12. Olilan	5	1	-	-
13. Kolami	5	1	-	-
14. Kadoda	3	-	-	-
15. Loe	3	-	-	-
<b>2012</b>	<b>128</b>	<b>18</b>	<b>-</b>	<b>1</b>
<b>2011</b>	<b>116</b>	<b>15</b>	<b>-</b>	<b>1</b>

Sumber : Kantor Desa

Tabel : 6.5. Jumlah Pelanggan PAM/PDAM Menurut Desa di Kecamatan Walea Kepulauan Tahun 2012

Desa	PAM	PDAM	Jumlah
(1)	(2)	(3)	(4)
01. Kabalutan	-	-	-
02. Pautu	-	-	-
03. Kalia	-	140	140
04. Tumotok	-	-	-
05. Malenge	-	-	-
06. Tiga Pulau	-	-	-
07. Luok	-	-	-
08. Popolii	-	101	101
09. Dolong B	-	105	105
10. Tutung	-	-	-
11. Dolong A	-	156	156
12. Olilan	-	-	-
13. Kolami	-	-	-
14. Kadoda	-	-	-
15. Loe	-	-	-
<b>2012</b>	-	<b>502</b>	<b>502</b>
<b>2011</b>	-	<b>431</b>	<b>431</b>

Sumber : Kantor Desa

## BAB VII PERDAGANGAN

Perdagangan merupakan komponen penting dalam siklus perekonomian bangsa. Usaha perdagangan di Kecamatan Walea Kepulauan pada tahun 2012 terdapat 7 buah toko, 157 buah kios dan sebanyak 57 buah warung makanan yang tersebar di 15 desa, seperti pada tabel 7.1.

Untuk mendukung usaha perdagangan maka diperlukan sarana pemasaran di mana di wilayah ini terdapat 5 unit pasar dengan frekuensi mingguan seperti pada tabel 7.2.

Pada tahun 2012 sarana akomodasi menurut desa yang ada di Kecamatan Walea Kepulauan hanya ada di Desa Malenge berupa hotel/penginapan 2 unit yang dilengkapi fasilitas kamar tidur 16 unit dan tempat tidur 26 unit, di Desa Dolong B sebanyak 1 unit yang terdiri dari 6 kamar dan 12 tempat tidur dan di Desa Kadoda sebanyak 2 unit yang terdiri dari 12 kamar dan 24 tempat tidur seperti yang terlihat pada tabel 7.3.

Tabel : 7.1. Banyaknya Toko, Kios dan Warung Menurut Desa di Kecamatan Walea Kepulauan Tahun 2012

Desa	Toko	Kios	Warung
(1)	(2)	(3)	(4)
01. Kabalutan	-	22	11
02. Pautu	-	9	2
03. Kalia	-	19	6
04. Tumotok	-	8	1
05. Malenge	2	13	8
06. Tiga Pulau	-	12	7
07. Luok	-	8	2
08. Popolii	-	8	2
09. Dolong B	4	16	4
10. Tutung	-	8	4
11. Dolong A	1	7	4
12. Olilan	-	7	3
13. Kolami	-	6	1
14. Kadoda	-	9	1
15. Loe	-	5	1
<b>2012</b>	<b>7</b>	<b>157</b>	<b>57</b>
<b>2011</b>	<b>10</b>	<b>161</b>	<b>61</b>

Sumber : Kantor Desa

PERDAGANGAN

Tabel : 7.2. Banyaknya Prasarana Pemasaran Menurut Desa di Kecamatan Walea Kepulauan Tahun 2012

Desa	Pasar	Frekuensi		
		Harian	Mingguan	Bulanan
(1)	(2)	(3)	(4)	(5)
01. Kabalutan	1	-	1	-
02. Pautu	-	-	-	-
03. Kalia	1	-	1	-
04. Tumotok	-	-	-	-
05. Malenge	1	-	1	-
06. Tiga Pulau	1	-	1	-
07. Luok	-	-	-	-
08. Popolii	1	-	1	-
09. Dolong B	1	-	1	-
10. Tutung	-	-	-	-
11. Dolong A	-	-	-	-
12. Olilan	-	-	-	-
13. Kolami	-	-	-	-
14. Kadoda	-	-	-	-
15. Loe	-	-	-	-
<b>2012</b>	<b>6</b>	-	<b>6</b>	-
<b>2011</b>	<b>5</b>	-	<b>5</b>	-

Sumber : Kantor Desa



Tabel : 7.3. Banyaknya Sarana Akomodasi Menurut Desa di Kecamatan Walea Kepulauan Tahun 2012

Desa	Sarana Akomodasi		
	Hotel/Penginapan	Kamar	Tempat Tidur
(1)	(3)	(4)	(5)
01. Kabalutan	-	-	-
02. Pautu	-	-	-
03. Kalia	-	-	-
04. Tumotok	-	-	-
05. Malenge	2	16	32
06. Tiga Pulau	-	-	-
07. Luok	-	-	-
08. Popolii	-	-	-
09. Dolong B	1	6	12
10. Tutung	-	-	-
11. Dolong A	-	-	-
12. Olilan	-	-	-
13. Kolami	-	-	-
14. Kadoda	2	12	24
15. Loe	-	-	-
<b>2012</b>	<b>5</b>	<b>34</b>	<b>68</b>
<b>2011</b>	<b>3</b>	<b>22</b>	<b>38</b>

Sumber : Kantor Desa

## BAB VIII PERHUBUNGAN DAN KOMUNIKASI

### A. Perhubungan

#### 1. Jalan Darat

Untuk mendukung kelancaran arus perekonomian pedesaan, perlu tersedia sarana transportasi yang memadai sehingga arus hubungan antara desa menjadi lebih lancar, dan kegiatan ekonomi dapat berjalan dengan baik. Ada beberapa desa di Kecamatan Walea Kepulauan yang dapat dilalui dengan darat, namun kondisinya saat ini belum memungkinkan untuk digunakan sebagai penunjang arus ekonomi.

#### 2. Angkutan Laut

Kondisi alam Kecamatan Walea Kepulauan sebagian besar terletak di daerah pantai memungkinkan armada laut untuk beroperasi dari dan ke pelabuhan yang ada di setiap desa, kecamatan maupun kabupaten guna menunjang kelancaran kegiatan perekonomian.

### B. Komunikasi

Pada umumnya masyarakat di Kecamatan Walea Kepulauan menggunakan alat komunikasi SSB dan HT sebagai alat utama komunikasi antar desa, atau dari desa ke kecamatan dan ibukota kabupaten. Sementara itu arus informasi dari luar dapat diperoleh melalui TV dan radio seperti terlihat pada tabel 8.3.

PERHUBUNGAN DAN KOMUNIKASI

Tabel : 8.1. Banyaknya dan Panjang Jembatan Dirinci Menurut Jenis dan Desa di Kecamatan Walea Kepulauan Tahun 2012

Desa	Permanen	Semi Permanen	Darurat	Panjang
(1)	(2)	(3)	(4)	(5)
01. Kabalutan	1	1	2	600
02. Pautu	-	-	2	6
03. Kalia	2	-	1	17
04. Tumotok	2	1	-	6
05. Malenge	5	-	-	12
06. Tiga Pulau	-	1	1	804
07. Luok	-	-	-	-
08. Popolii	3	-	1	98
09. Dolong B	1	3	1	16
10. Tutung	-	2	2	17
11. Dolong A	2	-	-	8
12. Olilan	-	-	2	10
13. Kolami	-	3	1	8
14. Kadoda	-	-	1	796
15. Loe	-	1	-	4
<b>2012</b>	<b>16</b>	<b>12</b>	<b>14</b>	<b>2 402</b>
<b>2011</b>	<b>15</b>	<b>11</b>	<b>20</b>	<b>2 387</b>

Sumber : Kantor Desa

PERHUBUNGAN DAN KOMUNIKASI

Tabel : 8.2. Banyaknya Sarana Angkutan Darat Menurut Jenisnya di Kecamatan Walea Kepulauan Tahun 2012

Jenis Angkutan	Angkutan		Jumlah
	Umum	Bukan Umum	
(1)	(2)	(3)	(4)
1. Mobil Barang	-	-	-
a. Truk	-	-	-
b. Pick up Terbuka	-	-	-
2. Mobil Penumpang	-	-	-
3. Sepeda Motor	-	74	74
4. Dokar/Bendi	-	-	-
5. Gerobak	-	69	69
6. Becak	-	-	-
7. Ojek Sepeda Motor	-	-	-

Sumber : Kantor Desa

PERHUBUNGAN DAN KOMUNIKASI

Tabel : 8.3. Jumlah Alat Komunikasi Menurut Desa di Kecamatan Walea Kepulauan Tahun 2012

Desa	Televisi	Radio	S S B	H T
(1)	(2)	(3)	(4)	(5)
01. Kabalutan	104	21	-	-
02. Pautu	32	9	-	1
03. Kalia	84	169	-	-
04. Tumotok	38	12	-	-
05. Malenge	58	3	-	1
06. Tiga Pulau	39	12	-	-
07. Luok	18	7	-	1
08. Popolii	67	13	3	1
09. Dolong B	104	28	1	1
10. Tutung	55	21	-	1
11. Dolong A	187	11	-	1
12. Olilan	25	19	-	-
13. Kolami	56	7	-	1
14. Kadoda	66	17	-	-
15. Loe	30	8	-	-
<b>2012</b>	<b>963</b>	<b>357</b>	<b>4</b>	<b>8</b>
<b>2011</b>	<b>808</b>	<b>373</b>	<b>3</b>	<b>8</b>

Sumber : Kantor Desa

## BAB IX KEUANGAN DAN HARGA-HARGA

### a. Keuangan

Dalam pengelolaan Rencana Anggaran dan Belanja Daerah dianut suatu sistem anggaran yang berimbang dan dinamis. Sistem berimbang adalah terdapatnya keseimbangan antara penerimaan dan pengeluaran, sedangkan sistem yang dinamis adalah terjadinya peningkatan tabungan pemerintah.

Realisasi penerimaan di Kecamatan Walea Kepulauan terdiri atas Pajak Bumi dan Bangunan, penerimaan rutin pembangunan dan swadaya masyarakat. Rincian masing-masing dapat dilihat pada tabel 9.1 dan tabel 9.2.

### b. Harga-Harga

Umumnya masyarakat Kecamatan Walea Kepulauan sangat merasakan fluktuasi harga sembilan bahan pokok, sebab semua bahan-bahan tersebut didatangkan dari luar daerah. Harga bahan pokok dapat dilihat pada tabel 9.4.

KEUANGAN DAN HARGA-HARGA

Tabel : 9.1. Jumlah Obyek Pajak dan Penerimaan Pajak Bumi dan bangunan (PBB) Menurut Desa di Kecamatan Walea Kepulauan Tahun 2012

Desa	Obyek Pajak	Realisasi	
		Penerimaan (Rp)	%
(1)	(2)	(3)	(4)
01. Kabalutan	217	1 134 519	100
02. Pautu	184	1 378 775	100
03. Kalia	411	5 591 539	100
04. Tumotok	156	1 148 455	100
05. Malenge	179	2 082 582	100
06. Tiga Pulau	171	1 295 780	100
07. Luok	114	1 287 100	100
08. Popolii	166	2 038 000	100
09. Dolong B	271	2 219 919	100
10. Tutung	281	2 689 259	100
11. Dolong A	393	3 253 430	100
12. Olilan	161	1 343 238	100
13. Kolami	186	1 019 560	100
14. Kadoda	-	-	-
15. Loe	-	-	-
<b>2012</b>	<b>2 890</b>	<b>26 842 156</b>	<b>100</b>
<b>2011</b>	<b>3 014</b>	<b>26 640 371</b>	<b>100</b>

Sumber : Kantor Desa

## KEUANGAN DAN HARGA-HARGA

Tabel : 9.2. Realisasi Penerimaan Keuangan Menurut Desa di Kecamatan Walea Kepulauan Tahun 2012 (dalam Rupiah)

Desa	Rutin	Pembangunan	Jumlah
(1)	(2)	(3)	(4)
01. Kabalutan	35 935 515,94	83 849 537,20	119 785 053,14
02. Pautu	24 849 606,43	57 982 415,00	82 832 021,43
03. Kalia	32 062 198,84	74 811 797,28	106 873 996,12
04. Tumotok	25 566 827,61	59 655 931,09	85 222 758,70
05. Malenge	26 547 050,43	61 943 117,67	88 490 168,10
06. Tiga Pulau	26 990 135,95	62 976 983,89	89 967 119,84
07. Luok	23 538 971,25	54 924 266,24	78 463 237,49
08. Popolii	28 507 121,45	66 516 616,72	95 023 738,17
09. Dolong B	29 957 808,35	69 901 552,81	99 859 361,16
10. Tutung	27 923 922,86	65 155 820,00	93 079 742,86
11. Dolong A	29 191 459,90	68 113 406,44	97 304 866,34
12. Olilan	25 300 073,61	59 033 505,09	84 333 578,70
13. Kolami	25 896 649,51	60 425 515,51	86 322 165,02
14. Kadoda	24 846 522,85	57 975 219,97	82 821 742,82
15. Loe	27 974 147,68	65 273 011,24	93 247 158,92
<b>2012</b>	<b>415 088 012,64</b>	<b>968 538 696,17</b>	<b>1 383 626 708,81</b>
<b>2011</b>	<b>445 890 818</b>	<b>-</b>	<b>445 890 818</b>

Sumber : Kantor Desa



KEUANGAN DAN HARGA-HARGA

Tabel : 9.3. Banyaknya Koperasi dan Lembaga Keuangan Menurut Desa di Kecamatan Walea Kepulauan Tahun 2012

Desa	KUD	Non KUD	Bank
(1)	(2)	(3)	(4)
01. Kabalutan	-	-	-
02. Pautu	-	1	-
03. Kalia	-	-	-
04. Tumotok	-	-	-
05. Malenge	-	1	-
06. Tiga Pulau	-	1	-
07. Luok	-	-	-
08. Popolii	-	-	-
09. Dolong B	-	2	-
10. Tutung	-	-	-
11. Dolong A	1	1	-
12. Olilan	-	-	-
13. Kolami	-	-	-
14. Kadoda	-	-	-
15. Loe	-	-	-
<b>2012</b>	<b>1</b>	<b>6</b>	<b>-</b>
<b>2011</b>	<b>1</b>	<b>7</b>	<b>-</b>

Sumber : Kantor Desa

KEUANGAN DAN HARGA-HARGA

Tabel : 9.4. Harga Sembilan Bahan Pokok di Ibukota Kecamatan Walea Kepulauan Tahun 2008-2012

Jenis Komoditi	Satuan	Harga (Rp )				
		2008	2009	2010	2011	2012
(1)	(2)	(3)	(4)	(5)	(6)	(7)
Beras	Kg	6 500	7 000	7 000	7 000	8 500
Minyak Kelapa	Botol	6 000	5 000	8 000	8 000	8 000
Gula Pasir	Kg	8 500	13 000	13 500	13 000	13 000
Garam Bata	Bata	500	500	500	500	500
Terigu	Kg	8 500	8 500	8 000	8 000	8 000
Ikan Asin	Kg	20 000	20 000	20 000	25 000	25 000
Minyak Tanah	Liter	4 000	5 000	5 000	7 000	7 000
Tekstil (Tetoron)	Meter	-	-	-	-	-

Sumber : Kantor Desa





# Data

---

## Mencerdaskan Bangsa

<http://tojournalab.tps.go.id>  
<http://tojournalab.tps.go.id>



Badan Pusat Statistik Kabupaten Tojo Una-Una

Jl. Lala Rato, No. 01 Ampana, Telp-Faks (0464) 22251 Kode Pos 94683

