

Katalog No. :1101002.7571030

# STATISTIK DAERAH KECAMATAN KOTA UTARA 2013



**BADAN PUSAT STATISTIK  
KOTA GORONTALO**

**STATISTIK DAERAH  
KECAMATAN KOTA UTARA  
2013**

<http://gorontalokota.go.id>

## **STATISTIK DAERAH KECAMATAN KOTA UTARA 2013**

Katalog BPS : 1101002.7571030  
Ukuran Buku : 17,6 cm x 25 cm  
Jumlah Halaman : 12 halaman

Naskah:

Seksi Neraca Wilayah dan Analisis Statistik

Gambar Kulit:

Seksi Integrasi Pengolahan dan Diseminasi Statistik

Diterbitkan Oleh:

Badan Pusat Statistik Kota Gorontalo

Boleh dikutip dengan menyebut sumbernya



## KATA PENGANTAR



Publikasi **Statistik Daerah Kecamatan Kota Utara 2013** diterbitkan oleh Badan Pusat Statistik Kota Gorontalo berisi berbagai data dan informasi terpilih seputar Kecamatan Kota Utara yang dianalisis secara sederhana untuk membantu pengguna data memahami perkembangan pembangunan serta potensi yang ada di Kecamatan Kota Utara.

Publikasi **Statistik Daerah Kecamatan Kota Utara 2013** diterbitkan untuk melengkapi publikasi-publikasi statistik yang sudah terbit secara rutin setiap tahun. Berbeda dengan publikasi-publikasi yang sudah ada, publikasi ini lebih menekankan pada analisis.

Materi yang disajikan dalam **Statistik Daerah Kecamatan Kota Utara 2013** memuat berbagai informasi/indikator terpilih yang terkait dengan pembangunan diberbagai sektor di Kecamatan Kota Utara dan diharapkan dapat menjadi bahan rujukan/kajian dalam perencanaan dan evaluasi kegiatan pembangunan.

Kritik dan saran konstruktif berbagai pihak kami harapkan untuk penyempurnaan penerbitan mendatang. Semoga publikasi ini mampu memenuhi tuntutan kebutuhan data statistik, baik oleh instansi/dinas pemerintah, swasta, kalangan akademisi maupun masyarakat luas.

Gorontalo, Juli 2013

Badan Pusat Statistik Kota Gorontalo  
Kepala,

Muji Lestari, S.E., MA



## DAFTAR ISI

1. Geografi	1
2. Pemerintahan	2
3. Penduduk	3
4. Pendidikan	4
5. Pertanian	5
6. Perbandingan Regional	6
Lampiran Tabel	7

# GEOGRAFI

*Luas Kecamatan Kota Utara sebesar 13,01 persen dari total luas Kota Gorontalo*

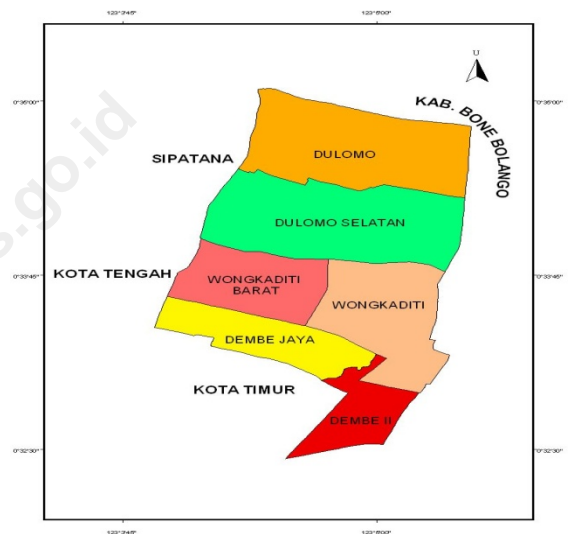
# 1

Kecamatan Kota Utara merupakan salah satu kecamatan induk yang mengalami pemekaran pada tahun 2011. Sehingga terbentuk kecamatan baru yaitu Kecamatan Sipatana. Kecamatan Kota Utara berbatasan langsung dengan beberapa Kecamatan di Kota Gorontalo dan Kabupaten Bone Bolango. Secara geografis mempunyai luas 8,36 km<sup>2</sup> atau 13,01 persen dari luas Kota Gorontalo. Kecamatan Kota Utara dibagi menjadi 6 kelurahan, yang terdiri dari 19 lingkungan, 29 RW, dan 91 RT.

Berdasarkan posisi geografisnya, Kecamatan Kota Utara berada pada batas-batas: bagian Utara – Kabupaten Bone Bolango, bagian Selatan – Kota Timur, bagian Barat – Kecamatan Sipatana dan Kecamatan Kota Tengah dan bagian Timur – Kabupaten Bone Bolango. Topografi kecamatan ini pada umumnya berupa dataran. Jarak kantor kelurahan terjauh dengan ibukota kecamatan adalah 3,0 km.

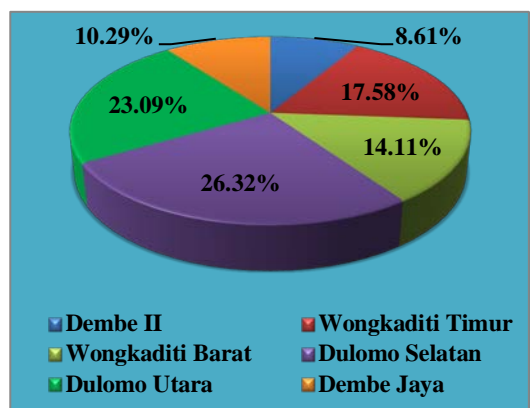


## Peta Kecamatan Kota Utara



Sumber: BPS Kota Gorontalo

## Persentase Luas Wilayah Menurut Kelurahan di Kecamatan Kota Utara, 2012



Sumber : Kecamatan Kota Utara Dalam Angka 2013

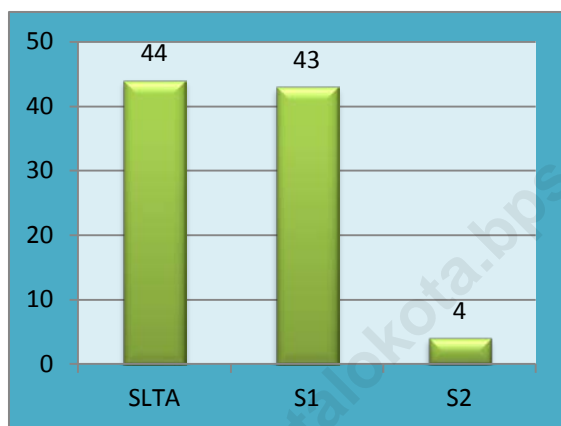
# 2

## PEMERINTAHAN

Realisasi pajak bumi dan bangunan  
Mencapai 33 persen

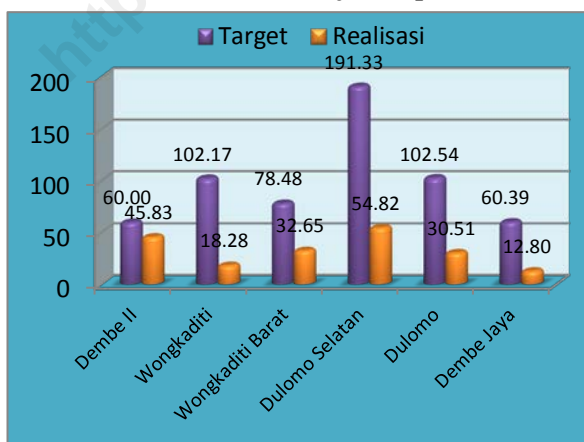


### Banyaknya Pegawai Negeri Sipil Menurut Tingkat Pendidikan yang Ditamatkan dan Jenis Kelamin di Lingkungan Pemerintah Kecamatan Kota Utara, 2012



Sumber: Kecamatan Kota Utara Dalam Angka 2013

### Target dan Realisasi Penerimaan Pajak Bumi dan Bangunan (PBB) Menurut Kelurahan di Kecamatan Kota Utara (juta rupiah), 2012



Sumber: Kecamatan Kota Utara Dalam Angka 2013

Kelurahan Dulomo Selatan merupakan pusat pemerintahan Kota Utara. Kecamatan ini terdiri dari 6 kelurahan, 19 lingkungan, 29 rukun warga (RW), dan 91 rukun tetangga (RT). Jumlah lingkungan terbanyak terdapat di Kelurahan Wongkaditi Timur, Kelurahan Dulomo Selatan dan Dulomo Utara. Sementara itu, jumlah RW dan RT terbanyak terdapat di Kelurahan Dulomo Selatan.

Jumlah PNS di lingkungan pemerintah kelurahan se-Kecamatan Kota Utara sebanyak 112 orang, terdiri dari 53 orang laki-laki dan 37 orang perempuan. Dilihat menurut tingkat pendidikan yang ditamatkan, sebagian besar PNS di lingkungan pemerintah kecamatan dan kelurahan se-Kecamatan Kota Utara merupakan lulusan S1 ke atas yang jumlahnya mencapai 52,22 persen dari total PNS yang ada

PBB merupakan salah satu sumber pendapatan daerah yang ikut berperan dalam pelaksanaan pembangunan. Selama tahun 2012, jumlah PBB yang berhasil dihimpun dari masyarakat di Kecamatan Kota Utara sebesar Rp. 194.894.255 atau 33 persen dari target yang telah ditetapkan. Adapun Kelurahan dengan perolehan pajak terbesar adalah kelurahan Dulomo Selatan yakni sebesar Rp. 54.819.286.



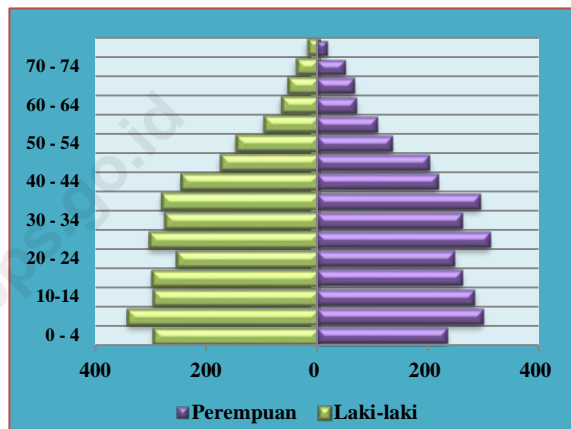
# 3

Jumlah penduduk Kecamatan Kota Utara mencapai 16.570 jiwa pada tahun 2012. Dengan luas wilayah sekitar 8,36 km<sup>2</sup>, yang berarti setiap km<sup>2</sup> ditempati penduduk sebanyak 1.978.

Secara umum jumlah penduduk perempuan lebih banyak dibandingkan dengan jumlah penduduk laki-laki. Hal ini dapat ditunjukkan oleh *sex ratio* yang nilainya lebih kecil dari 100 yaitu 96. Pada tahun 2012, yang artinya untuk setiap 100 penduduk perempuan terdapat 96 penduduk laki-laki.

Dilihat menurut kelompok usia produktif, komposisi penduduk Kecamatan Kota Utara didominasi kelompok umur 15-64 tahun yang mencapai 68,06 persen. Sementara itu, kelompok umur 0-14 tahun dan 65 tahun ke atas menduduki posisi kedua dan ketiga dengan persentase sebesar 28,02 persen dan 3,92 persen.

**Piramida Penduduk Kecamatan Kota Utara (jiwa), 2012**



Sumber: Kecamatan Kota Utara Dalam Angka 2013

**Banyaknya Penduduk Menurut Kelurahan dan Jenis Kelamin di Kecamatan Kota Utara, 2012**

Kelurahan	Laki-laki	Perempuan	Laki-laki + Perempuan
(1)	(2)	(3)	(4)
Dembe II	1 087	1 159	2 246
Wongkaditi Timur	1 880	1 760	3 640
Wongkaditi Barat	989	989	1 978
Dulomo Selatan	1 654	2 050	3 704
Dulomo Utara	1 179	1 181	2 360
Dembe Jaya	1 320	1 322	2 642
<b>Kecamatan Kota Utara</b>	<b>8 109</b>	<b>8 461</b>	<b>16 570</b>

Sumber: Kecamatan Kota Utara Dalam Angka 2013

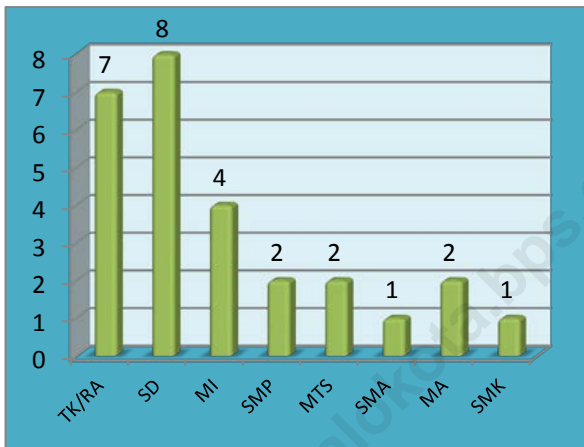


# 4

## PENDIDIKAN

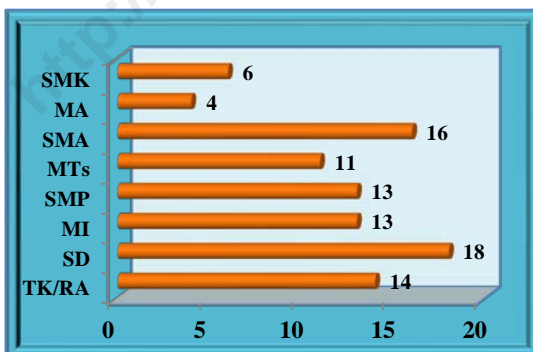
*Fasilitas pendidikan dari jenjang terendah hingga tertinggi tersedia lengkap di Kecamatan Kota Utara*

### Banyaknya Sekolah Menurut Jenjang Pendidikan di Kecamatan Kota Utara, 2012/2013



Sumber: Kecamatan Kota Utara Dalam Angka 2013

### Rasio Murid-Guru Menurut Jenjang Pendidikan di Kecamatan Kota Utara, 2012/2013



Sumber: Kecamatan Kota Utara Dalam Angka 2013

Pendidikan merupakan salah satu faktor penting dalam menentukan kemajuan suatu daerah. Oleh karena itu, ketersediaan sarana dan prasarana pendidikan yang berupa sumber daya manusia dan sarana fisik sangatlah penting. Pada tahun ajaran 2012/2013, di Kecamatan Kota Utara terdapat 29 unit sekolah, yang terdiri dari 7 TK/RA, 8 SD, 4 MI, 2 SMP, 2 MTs, 1 SMA, 2 MA, dan 1 SMK.

Salah satu faktor penting dalam upaya peningkatan kualitas pendidikan adalah tersedianya guru dalam jumlah cukup dan berkualitas. Untuk menggambarkan kondisi ini dapat dilihat melalui angka rasio murid terhadap guru. Semakin kecil angka rasio ini, semakin baik kualitas pendidikan yang dapat diberikan guru terhadap murid. Pada tahun ajaran 2012/2013 rasio murid-guru terbesar terdapat pada jenjang pendidikan TK, SD, dan SMA sedangkan terkecil terdapat pada jenjang pendidikan SMK dan MA.

# PERTANIAN

# 5

*Luas Panen Padi Sawah di Kecamatan Kota Utara sebesar 799 hektar*

Padi merupakan salah satu komoditi tanaman pangan utama di Kecamatan Kota Utara. Oleh karena itu, produktivitas padi perlu terus ditingkatkan. Pada tahun 2012, produksi padi sawah di Kecamatan Kota Utara sebesar 4.698,1. Adapun tingkat produktivitas padi sawah pada tahun 2012, yakni 58,80 kuintal/hektar. Sementara itu, di Kecamatan Kota Utara pada tahun 2012 juga terdapat produksi palawija.

Populasi ternak terdiri dari sapi, kuda, dan kambing. Pada tahun 2012, jumlah populasi tersebut masing-masing sapi sebanyak 1.196 ekor, kuda sebanyak 306 ekor, dan kambing sebanyak 2.678 ekor. Sedangkan populasi unggas yang terdiri dari ayam kampung, ayam ras, dan itik pada tahun 2012 secara berturut-turut adalah 38.296 ekor, 140.030 ekor, dan 3.124 ekor.

## Produktivitas Padi Sawah di Kecamatan Kota Utara (kw/ha), 2012



Sumber: Kecamatan Kota Utara Dalam Angka 2013  
\*data tahun 2007-2010 masih gabung dengan Kecamatan Sipatana

## Populasi Ternak di Kecamatan Kota Utara, 2012

Uraian	Jumlah (ekor)
(1)	(2)
Sapi	1 196
Kuda	306
Kambing	2 678
Ayam Kampung	38 296
Ayam Ras	140 030
Itik	3 124

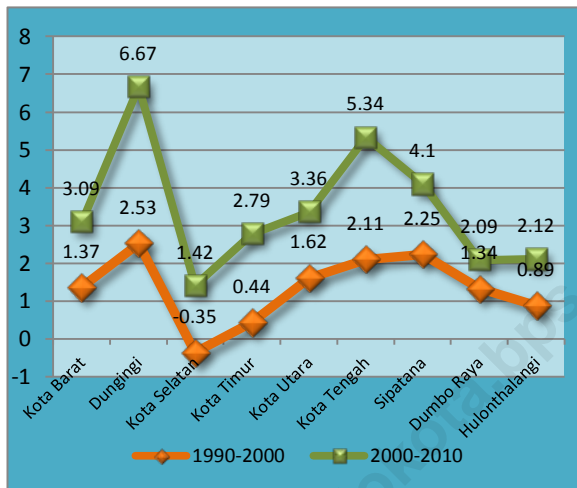
Sumber: Kecamatan Kota Utara Dalam Angka 2013  
\*data tahun 2007-2012 masih gabung dengan Kecamatan Sipatana

# 6

## PERBANDINGAN REGIONAL

Laju pertumbuhan penduduk tertinggi tercatat di Kecamatan Duingingi pada periode 1990-2000 dan 2000-2010

**Laju Pertumbuhan Penduduk Menurut Kecamatan di Kota Gorontalo (persen), 1990-2000 dan 2000-2010**



Sumber: Kecamatan Kota Utara Dalam Angka 2013

Perbandingan beberapa indikator terpilih antar kecamatan se-Kota Gorontalo memperlihatkan adanya variasi. Dilihat berdasarkan laju pertumbuhan penduduk terlihat adanya perbedaan. Laju pertumbuhan penduduk tertinggi tercatat di Kecamatan Duingingi baik pada periode 1990-2000 maupun 2000-2010. Sementara itu, pada periode yang sama, Kecamatan Kota Selatan memiliki laju pertumbuhan penduduk paling rendah dibanding lima kecamatan lain. Dari sisi kuantitas, Kecamatan Kota Tengah memiliki jumlah penduduk terbesar yakni mencapai 27.047 jiwa.

Perbandingan indikator terpilih lain seperti banyaknya keluarga pra sejahtera dan sejahtera I – III+ juga memperlihatkan angka yang bervariasi antar kecamatan.

**Banyaknya Keluarga Menurut Kecamatan dan Klasifikasi Keluarga di Kota Gorontalo, 2012**

Kecamatan	Pra Sejahtera	Keluarga Sejahtera				Jumlah
		I	II	III	III+	
(1)	(2)	(3)	(4)	(5)	(6)	(7)
Kota Barat	561	2.778	1.592	520	77	5.528
Duingingi	206	1.097	1.697	2.197	166	5.363
Kota Selatan	222	2.338	2.004	749	176	5.489
Kota Timur	289	1.906	2.463	1.532	387	6.577
Kota Utara	902	1.693	1.308	899	297	5.099
Hulonthalangi	189	2.003	1.465	380	5	4.042
Sipatana	321	1.374	1.632	827	103	4.257
Dumbo Raya	520	2.248	1.613	433	165	4.979
Kota Tengah	145	2.028	1.182	1.358	179	4.892
<b>Kota Gorontalo</b>	<b>3.355</b>	<b>17.465</b>	<b>14.956</b>	<b>8.895</b>	<b>1.555</b>	<b>46.226</b>

Sumber: Kecamatan Kota Utara Dalam Angka 2013

# LAMPIRAN TABEL

<http://gorontalokota.bps.go.id>

**Jumlah Penduduk<sup>1</sup> dan Laju Pertumbuhan Penduduk Menurut Kecamatan di Kota Gorontalo, 1990, 2000, dan 2010**

Kecamatan	Jumlah Penduduk (orang)			Laju Pertumbuhan Penduduk per Tahun (%)	
	1990	2000	2010	1990-2000	2000-2010
(1)	(2)	(3)	(4)	(5)	(6)
Kota Barat	13 583	15 449	10 220	1,37	3,09
Dungingi	10 326	12 941	21 568	2,53	6,67
Kota Selatan	18 739	18 082	20 647	-0,35	1,42
Kota Timur	18 861	19 700	25 195	0,44	2,79
Kota Utara	10 514	12 217	16 326	1,62	3,36
Kota Tengah	14 561	17 629	27 047	2,11	5,34
Sipatana	9 733	11 927	16 823	2,25	4,10
Dumbo Raya	12 378	14 031	16 960	1,34	2,09
Hulonthalangi	11 618	12 655	15 341	0,89	2,12
<b>Kota Gorontalo</b>	<b>120 313</b>	<b>134 631</b>	<b>180 127</b>	<b>1,19</b>	<b>3,35</b>

Sumber : Kecamatan Kota Utara Dalam Angka 2013

# DATA

## MENCERDASKAN BANGSA



**Badan Pusat Statistik Kota Gorontalo**

Jln. Dewi Sartika No.21, Kota Tengah, Gorontalo  
Telp / Fax +62 435 821956, Email : [bps7571@bps.go.id](mailto:bps7571@bps.go.id)  
Homepage: <http://www.gorontaloikota.bps.go.id>