



KATALOG BPS 1101002.1111100

STATISTIK DAERAH KECAMATAN BAKTIYA 2014



BADAN PUSAT STATISTIK - KABUPATEN ACEH UTARA

STATISTIK DAERAH KECAMATAN BAKTIYA 2014

Katalog BPS : 1101002.1111100
Ukuran Buku : 17,6 cm x 25,0 cm
Jumlah Halaman : 17 halaman

Naskah:
KSK Baktiya

Gambar Kulit :
KSK Baktiya

Diterbitkan oleh :
Badan Pusat Statistik Kabupaten Aceh Utara

Dicetak oleh :
Badan Pusat Statistik Kabupaten Aceh Utara

Boleh dikutip dengan menyebut sumbernya



Kata Sambutan.



Publikasi Statistik Daerah Kecamatan Baktiya 2014 diterbitkan oleh Badan Pusat Statistik Kabupaten Aceh Utara berisi berbagai data dan informasi terpilih seputar Kecamatan Baktiya yang dianalisis secara sederhana untuk membantu pengguna data dalam memahami perkembangan pembangunan serta potensi yang ada di Kecamatan Baktiya.

Publikasi Statistik Daerah Kecamatan Baktiya 2014 diterbitkan untuk melengkapi publikasi-publikasi statistik yang sudah terbit secara rutin setiap tahun. Berbeda dengan publikasi-publikasi yang sudah ada, publikasi ini lebih menekankan pada analisis.

Materi yang disajikan dalam Publikasi Statistik Daerah Kecamatan Baktiya 2014 memuat berbagai informasi/indikator terpilih yang berkaitan dengan pembangunan di berbagai sektor di Kecamatan Baktiya dan diharapkan dapat menjadi bahan rujukan/kajian dalam perencanaan dan evaluasi kegiatan pembangunan.

Kritik dan saran konstruktif dari berbagai pihak kami harapkan untuk penyempurnaan penerbitan mendatang. Semoga publikasi ini mampu memenuhi tuntutan kebutuhan data statistik, baik oleh instansi/dinas pemerintah, swasta, kalangan akademisi maupun masyarakat luas.

Lhoksukon, Oktober 2014

Kepala Badan Pusat Statistik
Kabupaten Aceh Utara


Ir. H. HAMDANI

NIP. 19631231 199103 1 024



Kata Pengantar



Publikasi Statistik Daerah Kecamatan Baktiya 2014 ini untuk ketiga kali diterbitkan oleh Badan Pusat Statistik Kabupaten Aceh Utara. Publikasi ini menyajikan data, informasi dan deskripsi Kecamatan Baktiya Kabupaten Aceh Utara. Di dalamnya dimuat informasi dan data Kecamatan Baktiya yang bermanfaat bagi pengguna data dalam melihat perkembangan dan potensi Kecamatan Baktiya pada saat ini.

Berbagai sector seperti kondisi geografis, pemerintahan, penduduk, pendidikan, kesehatan, pertaniandan social Kecamatan Baktiya disajikan dalam Statistik Daerah Kecamatan Baktiya 2014 ini. Diharapkan data dasar yang disajikan dapat dijadikan sebagai bahan rujukan dan pedoman dalam perencanaan pembangunan.

Penulis menyadari bahwa tulisan ini masih sangat jauh dari sempurna, oleh sebab itu kritik dan saran yang membangun dari berbagai pihak sangat kami harapkan. Semoga kedepan dalam pembuatan Statistik Daerah Kecamatan Baktiya ini dapat menjadi lebih baik.

Baktiya, Oktober 2014

Koordinator Statistik
Kecamatan

TARMIZI

NIP. 19601231 198103 1 058

DAFTAR ISI

BAB	HALAMAN
1. GEOGRAFI	1
2. PEMERINTAHAN	2
3. PENDUDUK	3
4. PENDIDIKAN	4
5. KESEHATAN	5
6. SOSIAL	6
7. PERTANIAN	7
8. LAMPIRAN	8 - 17

<http://acehutarakab.bps.go.id>

Kecamatan Baktiya memiliki 57 gampong dan 3 buah kemukiman..

Baktiya adalah salah satu kecamatan yang berada di bagian timur dari kabupaten Aceh Utara. Secara topografi, 56 gampong yang berada di kecamatan ini terletak di daerah dataran. Sedangkan gampong lainnya terletak di daerah berbukit. Akan tetapi secara geografis, 4 kecamatannya terletak di daerah lereng sisanya berada di daerah dataran.

Adapun batas wilayah kecamatan Baktiya adalah sebagai berikut :

- Sebelah utara berbatasan dengan kecamatan Seunuddon,
- Sebelah selatan berbatasan dengan kecamatan Lhoksukon dan Langkahan,
- Sebelah barat berbatasan dengan kecamatan Baktiya Barat,
- Sebelah timur dengan kecamatan Tanah Jambo Aye.

Kecamatan Baktiya yang memiliki luas sebesar 158,67 km² yang dipergunakan sebagai lahan sawah hanya sebesar 50,68 km², sisanya dipergunakan untuk hal lainnya yang bukan lahan sawah seperti ladang, kebun atau lainnya.

Terdapat 442 orang Tuha Peut yang tersebar di 57 gampong di wilayah kecamatan Baktiya .

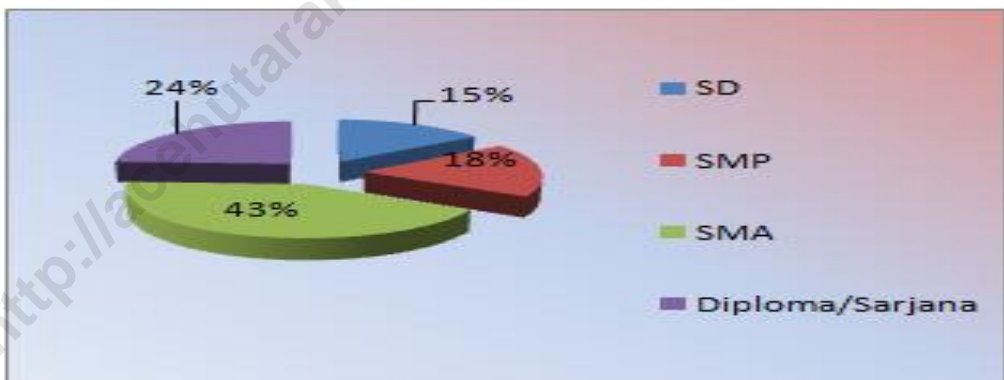
Kecamatan Baktiya yang beribukota di Alue Ie Puteh membawahi 57 gampong serta 3 kemukiman yang membawahi beberapa gampong. Kemukiman tersebut adalah Kemukiman MatangLinya, kemukiman Panteu Breuh dan kemukiman alue Ie Puteh.

Dari tahun 1945 hingga saat ini, kecamatan Baktiya telah memiliki camat sebanyak 22 orang yang mana dari tahun 2013 hingga kini dipimpin oleh H. Tarmizi AS. SE

Dari 57 gampong yang berada di kecamatan Baktiya, yang memiliki kantor desa hanya 16 buah gampong dan sebuah balai desa yang terletak di Alue Ie Puteh.

Pada tahun 2013 tercatat sebanyak 33 orang pegawai yang bertugas di kantor camat Baktiya dengan rincian berdasarkan golongan IV, 1 orang golongan III, 11 orang golongan II 16 orang dan 5 orang bergolongan I.

Jumlah Pegawai Kantor Camat Menurut Pendidikan



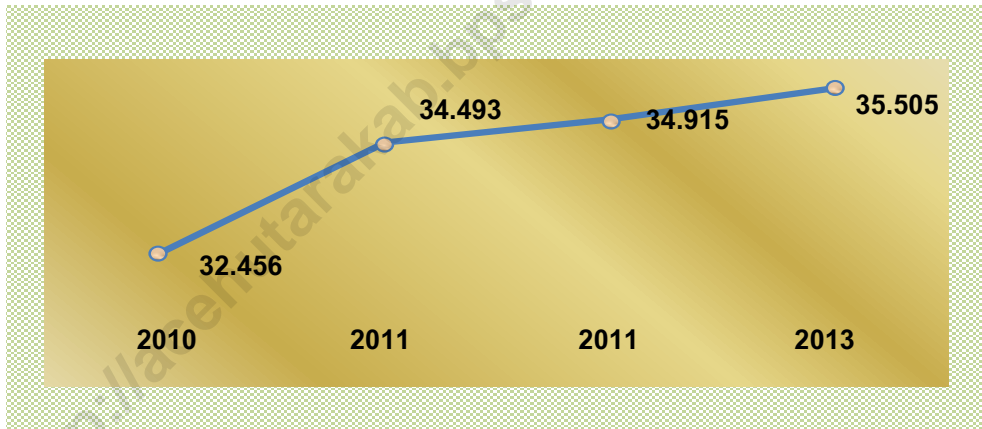
Sumber : Kecamatan Baktiya Dalam Angka 2013

Tercatat 7.401 rumah tangga yang terdapat di kecamatan Baktiya dengan rata-rata 5 orang penduduk per rumah tangganya.

Dari tahun 2010 hingga tahun 2013, jumlah penduduk pada kecamatan Baktiya terus mengalami peningkatan. Dimana pada tahun 2013 tercatat jumlah penduduknya sebesar 35.505 jiwa yang terdiri dari laki-laki berjumlah 16.974 jiwa dan perempuan berjumlah 18.531 jiwa.

Selama tahun 2013 di kecamatan ini terjadi kelahiran 795 orang bayi dan kematian sebanyak 256 orang. Namun untuk arus migrasi, terdapat 152 orang yang masuk dan 75 orang yang keluar pada kecamatan ini .

Jumlah Penduduk Kecamatan Baktiya



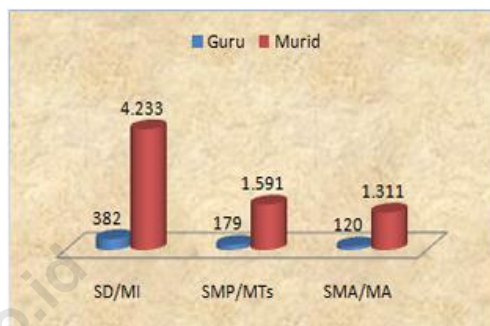
Sumber : Kecamatan Baktiya Dalam Angka 2013

Kecamatan ini memiliki daya/pesantren sejumlah 18 buah dan balai pengajian sejumlah 205 buah.

Pendidikan tak terlepas dari sarana dan prasarana yang menunjang dalam peningkatan mutu sumber daya manusia. Dalam wilayah kecamatan Baktiya, pada tahun 2013 tercatat sebanyak 22 buah pendidikan sekolah dasar (SD/MI), 8 buah pendidikan sekolah menengah pertama (SMP/MTs) dan 5 buah sekolah menengah atas (SMA/MA).

Dilihat dari ratio antara guru dan siswa untuk masing-masing jenjang pendidikan, seorang guru mampu membimbing anak didiknya sekitar 13 orang untuk tingkat dasar, 8 orang untuk tingkat menengah pertama dan 13 orang untuk menengah atas. Hal ini tidaklah sebanding mengingat perlunya menciptakan sumber daya manusia yang berkualitas.

Perbandingan Jumlah Guru Dan Murid Kecamatan Baktiya



Sumber : Kecamatan Baktiya Dalam Angka 2013

Jumlah Tenaga Pengajar Menurut Jenis Sekolah 2011

Jenis Sekolah	Guru		Jumlah
	PNS	Bukan PNS	
(1)	(2)	(3)	(4)
1 SD Negeri	189	159	348
2 SD Swasta	-	-	-
3 SMP Negeri	75	57	132
4 SMP Swasta	2	17	19
5 SMA Negeri	35	15	50
6 SMA Swasta	1	16	17
7 MI Negeri	11	8	19
8 MTs Negeri	-	-	-
9 MA Negeri	-	-	-
10 MI Swasta	2	13	15
11 MTs Swasta	4	29	33
12 MA Swasta	2	12	14

Sumber : Kecamatan Baktiya Dalam Angka 2013

Terdapat 1 unit sarana kesehatan utama berupa puskesmas dan 5 unit sarana puskesmas pembantu (pustu).

Untuk kecamatan Baktiya yang terdiri dari 57 gampong, telah difasilitasi setiap gampongnya dengan sebuah posyandu. Selain itu juga terdapat sebuah puskesmas, 5 buah pustu dan 6 buah polindes. Pembangunan sarana dibidang kesehatan ini dimaksudkan agar semua lapisan masyarakat dapat merasakan pelayanan yang diperoleh dengan cara mudah, murah dan tepat sasaran.

Selain itu untuk menunjang peningkatan kualitas pelayanan kesehatan perlu didukung dengan tenaga kesehatan yang berpengalaman serta mengetahui fungsinya. Ada sebanyak 5 orang dokter umum, 33 orang bidan dan 26 orang perawat/mantri yang bertugas di puskesmas dan pustu kecamatan Baktiya.

Jumlah tenaga kesehatan menurut kesehatan/pustu 2013

Puskesmas/ Pustu	Dokter	Bidan/ PNS	Perawat/ Mantri
(1)	(2)	(3)	(4)
1 Puskesmas Alue le Puteh	5	29	15
2 Pustu Babussalam	-	1	2
3 Pustu Mon Sukon	-	-	3
4 Pustu Gip Bungkok	-	1	2
5 Pustu Matang Raya Barat	-	1	2
6 Pustu Panteu Breuh	-	1	2
Jumlah	5	33	26

Sumber : Kecamatan Baktiya Dalam Angka 2013

Hampir setengah rumah tangga yang berada di kecamatan ini memiliki bangunan tempat tinggal berjenis dinding kayt.

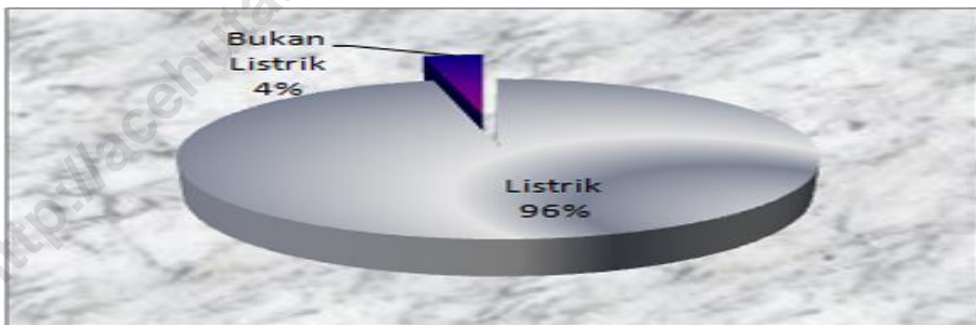
Tercatat sebanyak 7.401 rumah tangga yang berada di kecamatan Baktiya, dimana 96 persennya telah menggunakan listrik PLN sebagai alat penerangnya dan sisanya menggunakan bukan listrik PLN seperti lilin, kayu, atau pelita lainnya.

Untuk penggunaan air minum sebagai factor utama dalam masalah kehidupan, sebanyak 2.344 rumah tangga menggunakan PAM dan 5.057

rumah tangga menggunakan sumur sebagai sumber air minumannya.

Dalam kecamatan Baktiya terdapat sebanyak 5.057 rumah tangga, dimana 10 persennya menggunakan air minum yang berasal dari PDAM dan 90 persennya berasal dari air sumur. Untuk kenyamanan sebuah rumah, penerangan yang cukup dapat membantu dalam membuat rasa nyaman.

Jumlah Rumah Tangga Pengguna Alat Penerangan



Sumber : Kecamatan Baktiya Dalam Angka 2013

Produksi terbesar untuk tanaman hortikultura pada tahun 2013 adalah terong sebesar 126,94 kw/ha.

Untuk tahun 2013 kecamatan Baktiya dilengkapi dengan fasilitas dan sarana pertanian dengan jumlah kilang padi sebanyak 63 buah, traktor 44 buah dan mesin perontok gabah 112 buah. Selain itu untuk tanaman padi dan palawija, padi dengan luas tanam sebesar 5.068 hektar telah dapat memproduksi sebesar 26.296,10 ton. Ubi kayu masih mendominasi untuk tanaman pangan yang mampu memproduksi sebesar 500,60 ton. Ubi jalar juga telah memberikan kontribusi dari produksi yang dihasilkannya sebesar 30,63 ton. Lain halnya dengan tanaman hortikultura. Produksi tanaman hortikultura terbesar untuk kecamatan

Baktiya diproduksi oleh terong sebesar 126,94 kw/ha yang kemudian diikuti oleh ketimun (123,40 kw/ha), bayam (61,44 kw/ha) cabe (61,12kw/ha) dan kacang panjang (53,40 kw/ha).

Sedangkan pada bidang peternakan baik ternak besar, kecil dan unggas pada tahun 2013, populasi terbesar untuk ternak besarnya itu sapi sebanyak 8.967 ekor dan kemudian kerbau sebanyak 789 ekor. Pada ternak kecil terdapat 19.234 ekor kambing dan 5.987 ekor domba. Sedangkan untuk unggas didominasi oleh ayam pedaging sebanyak 32.459 ekor yang kemudian disusul oleh ayam buras (21.967 ekor) serta itik (5.342 ekor).

produktivitas tanaman padi dan palawija tahun 2013 (kw/ha)



Sumber : Kecamatan Baktiya Dalam Angka 2013

LAMPUR

<http://acehutarakab.bps.go.id>

Tabel 1.1
Perkembangan jumlah penduduk menurut desa
2010 - 2013

Desa/ Gampong	2010	2011	2012	2013
(1)	(2)	(3)	(4)	(5)
1 Cinta Makmur	587	626	626	628
2 Babussalam	1.294	1.372	1.368	1.379
3 Buket Dara Baro	397	438	452	468
4 Matang Baro	363	394	403	419
5 Ujong Dama	138	155	161	181
6 Buket Mon Sukon	374	392	399	404
7 Matang Beuringen	140	158	161	167
8 Matang Pineung	356	381	390	392
9 Ceupeudak	233	261	266	274
10 Matang Reudeup	399	427	435	438
11 Buket Lueng Bata	274	291	300	310
12 Matang Manyam	276	319	329	347
13 Cot Manyang	413	358	367	379
14 Keude Meunje IV	108	135	142	156
15 Matang Ulim	443	478	488	492
16 Matang Linya	241	278	287	304
17 Alue le Tarek	315	263	271	283
18 Geulumpang Bungkok	307	254	264	277
19 Arongan Lise	556	417	426	434
20 Glumpang Payong	613	468	472	480
21 Alue Rambong	246	277	279	284
22 Geulumpang Samlako	950	947	950	955
23 Matang Rawa	360	400	410	422
24 Matang Lawang	443	478	485	496
25 Cot Ara	592	630	635	650
26 Alue Dama	458	491	495	508
27 Alue Bili Geulumpang	731	785	793	804
28 Pucok Alue	578	794	802	811
29 Matang Kareung	283	314	318	327

Lanjutan Tabel 1.1

Desa/ Gampong	2010	2011	2012	2013
(1)	(2)	(3)	(4)	(5)
30 Cot Ulaya	132	154	160	160
31 Keude Panteu Breuh	420	450	454	454
32 Rambong Dalam	757	792	800	800
33 Alue Bili Rayeuk	1.690	1.936	1.941	1.941
34 Alue le Puteh	1.875	1.893	1.919	1.919
35 Keude Alue le Puteh	540	573	584	584
36 Matang Kumbang	2.102	2.407	2.430	2.430
37 Cot Mane	348	376	385	385
38 Cot Kumbang	703	753	761	761
39 Lhok Seutui	1.301	1.385	1.397	1.397
40 Meunasah Bujok	669	805	813	813
41 Alue Jamok	606	761	770	770
42 Meudang Ara	355	366	371	371
43 Alue Keutapang	692	725	733	733
44 Meunasah Geudong	1.239	1.262	1.271	1.271
45 Kreung Lingka Timur	499	624	630	630
46 Kreung Lingka Barat	728	527	535	535
47 Alue Anou Timur	546	822	829	829
48 Alue Anou Barat	794	571	574	574
49 Alue Serdang	288	302	306	306
50 Matang Raya Barat	636	671	677	677
51 Pulo Seuke	104	128	132	132
52 Alue Geudong	184	201	208	208
53 Matang Kelayu	477	512	514	514
54 Matang Raya Timur	477	507	517	517
55 Alue Buya	641	710	717	717
56 Matang Cut	498	551	560	560
57 Tanjong Glumpang	687	748	753	753
Jumlah	32.456	34.493	34.915	35.505

Sumber : Koordinator Statistik Kecamatan

Tabel 1.2
Luas Desa dan Penggunaan Lahan

	Desa/ Gampong	Luas Desa (Ha)	Penggunaan Lahan	
			Lahan Sawah	Bukan Lahan Sawah
	(1)	(2)	(3)	(4)
1	Cinta Makmur	522	16	506
2	Babussalam	1 123	23	1 100
3	Buket Dara Baro	1 091	90	1 001
4	Matang Baro	1 584	75	1 509
5	Ujong Dama	2 119	65	2 054
6	Buket Mon Sukon	250	120	130
7	Matang Beuringen	175	90	85
8	Matang Pineung	174	95	79
9	Ceupeudak	180	98	82
10	Matang Reudeup	200	80	120
11	Buket Lueng Bata	150	98	52
12	Matang Manyam	166	118	48
13	Cot Manyang	150	105	45
14	Keude Meunje IV	3	-	3
15	Matang Ulim	370	220	150
16	Matang Linya	100	50	50
17	Alue le Tarek	180	75	105
18	Geulumpang Bungkok	140	58	82
19	Arongan Lise	195	70	125
20	Glumpang Payong	185	85	100
21	Alue Rambong	110	50	60
22	Geulumpang Samlako	260	120	140
23	Matang Rawa	120	70	50
24	Matang Lawang	170	110	60
25	Cot Ara	150	70	80
26	Alue Dama	160	70	90
27	Alue Bili Geulumpang	150	87	63
28	Pucok Alue	175	133	42
29	Matang Kareung	150	75	75

Lanjutan Tabel 1.2

	Desa/ Gampong	Luas Desa (Ha)	Penggunaan Lahan	
			Lahan Sawah	Bukan Lahan Sawah
	(1)	(2)	(3)	(4)
30	Cot Ulaya	140	95	45
31	Keude Panteu Breuh	26	2	24
32	Rambong Dalam	110	56	54
33	Alue Bili Rayeuk	250	160	90
34	Alue le Puteh	160	75	85
35	Keude Alue le Puteh	8	-	8
36	Matang Kumbang	230	170	60
37	Cot Mane	146	72	74
38	Cot Kumbang	146	76	70
39	Lhok Seutui	230	150	80
40	Meunasah Bujok	140	75	65
41	Alue Jamok	240	135	105
42	Meudang Ara	110	50	60
43	Alue Keutapang	150	109	41
44	Meunasah Geudong	180	102	78
45	Kreung Lingka Timur	290	205	85
46	Kreung Lingka Barat	250	170	80
47	Alue Anou Timur	275	110	165
48	Alue Anou Barat	260	164	96
49	Alue Serdang	550	62	488
50	Matang Raya Barat	275	40	235
51	Pulo Seuke	104	85	19
52	Alue Geudong	125	75	50
53	Matang Kelayu	190	112	78
54	Matang Raya Timur	200	88	112
55	Alue Buya	300	110	190
56	Matang Cut	120	40	80
57	Tanjong Glumpang	160	64	96
Jumlah		15 867	5 068	10 799

Sumber : Kantor Camat Baktiya

Tabel 1.3
Jumlah Penduduk, Jumlah Rumah Tangga dan
Rata-rata Penduduk per Rumah Tangga

	Desa/ Gampong	Jumlah Penduduk	Jumlah Rumah Tangga	Rata-rata Penduduk per Rumah Tangga
	(1)	(2)	(3)	(4)
1	Cinta Makmur	637	133	5
2	Babussalam	1.384	359	4
3	Buket Dara Baro	468	85	4
4	Matang Baro	423	84	5
5	Ujong Dama	166	39	4
6	Buket Mon Sukon	405	98	4
7	Matang Beuringen	163	36	5
8	Matang Pineung	398	78	5
9	Ceupeudak	269	47	6
10	Matang Reudeup	445	97	5
11	Buket Lueng Bata	318	66	5
12	Matang Manyam	341	70	5
13	Cot Manyang	381	93	4
14	Keude Meunje IV	146	31	5
15	Matang Ulim	505	103	5
16	Matang Linya	299	57	5
17	Alue le Tarek	284	81	4
18	Geulumpang Bungkok	272	75	4
19	Arongan Lise	434	129	3
20	Glumpang Payong	477	143	3
21	Alue Rambong	284	59	5
22	Geulumpang Samlako	962	193	5
23	Matang Rawa	421	81	5
24	Matang Lawang	500	106	5
25	Cot Ara	648	151	4
26	Alue Dama	506	112	5
27	Alue Bili Geulumpang	802	182	4
28	Pucok Alue	811	138	6
29	Matang Kareung	322	67	5

Lanjutan Tabel 1.3

	Desa/ Gampong	Jumlah Penduduk	Jumlah Rumah Tangga	Rata-rata Penduduk per Rumah Tangga
	(1)	(2)	(3)	(4)
30	Cot Ulaya	171	36	5
31	Keude Panteu Breuh	470	103	5
32	Rambong Dalam	816	176	5
33	Alue Bili Rayeuk	1.961	299	7
34	Alue le Puteh	1.924	401	5
35	Keude Alue le Puteh	590	127	5
36	Matang Kumbang	2.432	439	6
37	Cot Mane	393	81	5
38	Cot Kumbang	764	155	5
39	Lhok Seutui	1.407	260	5
40	Meunasah Bujok	831	134	6
41	Alue Jamok	782	153	5
42	Meudang Ara	385	81	5
43	Alue Keutapang	737	142	5
44	Meunasah Geudong	1.288	276	5
45	Kreung Lingka Timur	642	142	5
46	Kreung Lingka Barat	548	127	4
47	Alue Anou Timur	837	189	4
48	Alue Anou Barat	582	129	5
49	Alue Serdang	311	74	4
50	Matang Raya Barat	682	163	4
51	Pulo Seuke	144	28	5
52	Alue Geudong	219	39	6
53	Matang Kelayu	529	117	5
54	Matang Raya Timur	530	119	4
55	Alue Buya	728	142	5
56	Matang Cut	569	112	5
57	Tanjong Glumpang	762	164	5
	Jumlah	35.505	7.401	5

Sumber : Koordinator Statistik Kecamatan

Tabel 1.4**Jumlah Bangunan Tempat Tinggal Menurut Jenis Dinding Terluas**

	Desa/ Gampong	Permanen	Semi Permanen	Kayu/ Bambu	Jumlah
	(1)	(2)	(3)	(4)	(5)
1	Cinta Makmur	43	39	51	133
2	Babussalam	99	81	179	359
3	Buket Dara Baro	8	6	71	85
4	Matang Baro	34	15	35	84
5	Ujong Dama	7	7	25	39
6	Buket Mon Sukon	14	17	67	98
7	Matang Beuringen	7	11	18	36
8	Matang Pineung	12	12	54	78
9	Ceupeudak	4	3	40	47
10	Matang Reudeup	23	21	53	97
11	Buket Lueng Bata	17	19	30	66
12	Matang Manyam	16	10	44	70
13	Cot Manyang	26	19	48	93
14	Keude Meunje IV	17	5	9	31
15	Matang Ulim	32	16	55	103
16	Matang Linya	22	19	16	57
17	Alue le Tarek	24	16	41	81
18	Geulumpang Bungkok	25	24	26	75
19	Arongan Lise	34	26	69	129
20	Glumpang Payong	43	45	55	143
21	Alue Rambong	11	12	36	59
22	Geulumpang Samlako	53	54	86	193
23	Matang Rawa	33	20	28	81
24	Matang Lawang	42	28	36	106
25	Cot Ara	41	29	81	151
26	Alue Dama	37	34	41	112
27	Alue Bili Geulumpang	51	28	103	182
28	Pucok Alue	50	36	52	138
29	Matang Kareung	20	14	33	67

Lanjutan Tabel 1.4

	Desa/ Gampong	Permanen	Semi Permanen	Kayu/ Bambu	Jumlah
	(1)	(2)	(3)	(4)	(5)
30	Cot Ulaya	9	9	18	36
31	Keude Panteu Breuh	26	12	65	103
32	Rambong Dalam	37	59	80	176
33	Alue Bili Rayeuk	112	61	126	299
34	Alue le Puteh	181	67	153	401
35	Keude Alue le Puteh	109	14	4	127
36	Matang Kumbang	244	120	75	439
37	Cot Mane	29	18	34	81
38	Cot Kumbang	35	25	95	155
39	Lhok Seutui	70	28	162	260
40	Meunasah Bujok	66	24	44	134
41	Alue Jamok	46	37	70	153
42	Meudang Ara	21	14	46	81
43	Alue Keutapang	50	51	41	142
44	Meunasah Geudong	120	57	99	276
45	Kreung Lingka Timur	54	18	70	142
46	Kreung Lingka Barat	44	23	60	127
47	Alue Anou Timur	68	27	94	189
48	Alue Anou Barat	57	24	48	129
49	Alue Serdang	25	19	30	74
50	Matang Raya Barat	73	33	57	163
51	Pulo Seuke	6	7	15	28
52	Alue Geudong	11	13	15	39
53	Matang Kelayu	54	26	37	117
54	Matang Raya Timur	51	34	34	119
55	Alue Buya	50	39	53	142
56	Matang Cut	34	26	52	112
57	Tanjong Glumpang	69	48	47	164
	Jumlah	2.596	1.599	3.206	7.401

Sumber : Kantor Camat Baktiya

Tabel 1.5
Nama-nama Camat yang Bertugas di Kecamatan

Nama Camat	Periode Masa Tugas
(1)	(2)
1 Ust. Syamaun	1945 - 1951
2 Nyak Walad	1951 - 1953
3 Tgk M Su'ud	1953 - 1955
4 Syahkubat Umar	1955 - 1960
5 T Tahir Mahmud	1960 - 1965
6 T M Yusuf	1965 - 1967
7 Syahbuddin Harni	1967 - 1973
8 Sulaiman Hasyem BA	1973 - 1975
9 T M Malek	1975 - 1980
10 Syuib Nursyah BA	1980 - 1983
11 Bakhtiar Abdullah BA	1983 - 1985
12 Ahmad Andib BA	1985 - 1989
13 Rasyidis BA	1989 - 1991
14 Drs. T Syahril	1991 - 1994
15 H Jakfar Abbas BA	1994 - 1998
16 Drs. Ilyas Ibrahim	1998 - 2001
17 drs. M Yusuf Basyir	2001 - 2003
18 Ismuhadi S.Sos	2003 - 2005
19 Drs. Abdullah	2005 - 2007
20 H Naikalias sadakata S.Sos	2007 - 2009
21 H Fahkrurradhi SH	2009 - 2013
22 H Tarmizi AS. SE	2013 - 2013
23 Abd Rahman S.Sos	2013 - Sekarang

Sumber : Kantor Camat Baktiya

DATA

MENCERDASKAN BANGSA



Badan Pusat Statistik Kabupaten Aceh Utara

Jl. Banda Aceh - Medan KM. 295,7 Desa Alue Drien No. 62 - Landing Lhokaukon Barat

Telp/Faks. (0645) 43441 Lhokseumawe 24351

e-mail : bps1111@bps.go.id