

Kecamatan

NANGGALO DALAM ANGKA

Nanggalo Subdistrict in Figures

2016



BADAN PUSAT STATISTIK

KOTA PADANG

BPS-Statistics of Padang Municipality

Kecamatan

NANGGALO DALAM ANGKA

Nanggalo Subdistrict in Figures

2016



Kecamatan Nanggalo Dalam Angka
Nanggalo Subdistrict in Figures
2016

ISBN: 978-602-0919-56-0

No. Publikasi/Publication Number: 13710.1609

Katalog/Catalog: 1102001.1371080

Ukuran Buku/Book Size: 14,8 cm x 21 cm

Jumlah Halaman/Number of Pages: xiv + 81 halaman /pages

Naskah/Manuscript:

Badan Pusat Statistik Kota Padang

BPS-Statistics of Padang Municipality

Gambar Kover oleh/Cover Designed by:

Badan Pusat Statistik Kota Padang

BPS-Statistics of Padang Municipality

Ilustrasi Kover/Cover Illustration:

Tugu Simpang Tinju/*Simpang Tinju Monument*

Diterbitkan oleh/Published by:

© BPS Kota Padang/*BPS-Statistics of Padang Municipality*

Dicetak oleh/Printed by:

Dilarang mengumumkan, mendistribusikan, mengomunikasikan, dan/atau meng-
gandakan sebagian atau seluruh isi buku ini untuk tujuan komersial tanpa izin
tertulis dari Badan Pusat Statistik

Prohibited to announce, distribute, communicate, and/or copy part or all of this book
for commercial purpose without permission from BPS-Statistics Indonesia

Kecamatan Nanggalo Dalam Angka
Nanggalo Subdistrict in Figures
2016

Anggota Tim Penyusun/*Drafting Team Members:*

Pengarah/*Director* : Rizal, S.ST

Penulis/*Writer* : Harlinda Yanti

Editor/*Editor* : Armalia Desiyanti, S.ST

Halaman Depan/*Cover* : Armalia Desiyanti, S.ST

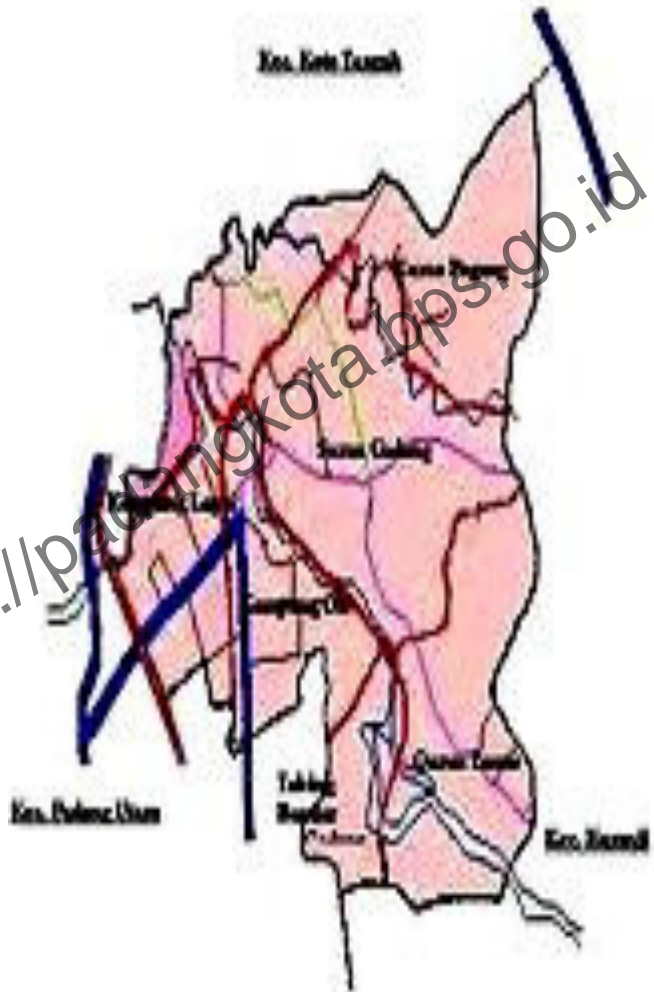
Pengolah Data/*Data Processing* : Harlinda Yanti

Desain Infografis/*Infographics Design:*

1. Armalia Desiyanti, S.ST
2. Vantri Eka Syuryani, S.ST
3. Rhades Fikar, A.Md
4. Yossi Windria, S.E

<http://padangkota.bps.go.id>

PETA KECAMATAN NANGGALO
MAP OF NANGGALO SUBDISTRICT



KEPALA BPS KOTA PADANG
CHIEF STATISTICIAN OF PADANG MUNICIPALITY



RIZAL, S.ST



KATA PENGANTAR

Proses pembangunan berikut keberhasilannya diawali dari data yang benar dan akurat. Data adalah bagian yang terpenting dalam proses perencanaan pembangunan yang berkelanjutan. Proses pembangunan itu sendiri pada akhirnya akan dievaluasi baik keberhasilan maupun kegagalannya. Karenanya keakuratan data menjadi syarat mutlak bagi suksesnya pembangunan yang sedang dan yang akan dilakukan.

BPS sebagai instansi yang ditunjuk resmi oleh pemerintah dituntut untuk bisa menyajikan semua data yang benar, akurat, dan teruji. Harapan Saya kepada Koordinator Statistik Kecamatan untuk lebih meningkatkan kerjasama yang baik dengan instansi maupun semua pihak sehingga didapatkan data statistik yang cepat, tepat, dan akurat.

Akhirnya, kepada semua pihak yang turut membantu terwujudnya publikasi ini saya ucapkan terimakasih, semoga Buku "Kecamatan Nanggalo Dalam Angka 2016" ini dapat bermanfaat bagi kita semua dan terutama bagi pengguna data.

Padang, Juni 2016
Kepala BPS Kota Padang,

RIZAL, S.ST



PREFACE

The development process start with the existence of data reliability and consistency. Data is the main part of the planning for sustainability development. The development process itself will be evaluated for its success and its failure. Finally data reliability and consistency is an absolute condition for the sustainability development.

BPS is the official institution to provide data with good reliability and consistency. Our expectation for The Coordinator of Statistical Nanggalo Subdistrict is to increase coordination with all of the institution and stakes holder for quick, precise and accurate statistics.

Finally, we hope publication of "Nanggalo Subdistrict In Figures 2016" will give benefit for the process of development.

Padang, June 2016

Chief Statistician of Padang Municipality

RIZAL, S.ST

DAFTAR ISI / CONTENTS

	Halaman
	<i>Page</i>
Kata Pengantar.....	vi
<i>Preface</i>	vii
Daftar Isi / <i>Contents</i>	viii
Daftar Tabel / <i>List of Table</i>	ix
1 Keadaan Geografis/ <i>Geographics</i>	1
2 Pemerintahan / <i>Government</i>	6
3 Penduduk / <i>Population</i>	17
4 Pendidikan / <i>Education</i>	30
5 Kesehatan dan Keluarga Berencana / <i>Health and Family Planning</i>	39
6 Agama / <i>Religion</i>	54
7 Pertanian / <i>Agriculture</i>	61
8 Perdagangan / <i>Trade</i>	70
9 Koperasi dan Keuangan / <i>Cooperation and Finance</i>	72
10 Kriminalitas / <i>Criminality</i>	76

Daftar Tabel / List of Table

Halaman/Pages

1. Keadaan Geografis / *Geographics*

1.1.	Letak Geografis / <i>Geographical Location</i>	2
1.2.	Luas Daerah menurut Kelurahan / <i>Size Area by Villages</i>	3
1.3.	Jarak Kelurahan ke Ibu Kota Kecamatan, Kota dan Propinsi / <i>Distance of Villages to Sub District, City and Province Capital</i>	4
1.4.	Luas Lahan Kering menurut Penggunaan/ <i>Area of Dry</i>	5

2. Pemerintahan / *Government*

2.1.	Kualifikasi Kelurahan menurut Tingkat Perkembangan / <i>Classification of Villages by Development Rank</i>	7
2.2.	Banyaknya LMPK, RW dan RT menurut Kelurahan / <i>Number of LMPK, RW and RT by Villages</i>	8
2.3.	Status Kepemilikan Kantor Kelurahan / <i>Status of Ownerships of Office Villages</i>	9
2.4.	Jumlah Karang Taruna dan Kelompok Tani menurut Kelurahan / <i>Number of Young Man Group and Farmer Group by Villages</i>	10
2.5.	Banyaknya Blok Sensus menurut Klasifikasi / <i>Number of Census Block by Classification</i>	11
2.6.	Nama-nama Lurah dan Banyaknya Pegawai menurut Kelurahan / <i>Names of Head of Villages and Number of Servant</i>	12
2.7.	Jumlah Pegawai Kecamatan menurut Golongan dan Seksi / <i>Number of Civil Servant by Rank and Section</i>	13
2.8.	Jumlah Pegawai Kecamatan menurut Pendidikan dan Seksi / <i>Number of Civil Servant by Education and Section</i>	14

2.9.	Jumlah Pegawai Kelurahan menurut Golongan / <i>Number of Civil Servant of Village by Rank</i>	15
2.10.	Jumlah Pegawai Kelurahan menurut Pendidikan / <i>Number of Civil Servant of Village by Education</i>	16

1. Penduduk /Population

3.1.	Jumlah Rumahtangga, Penduduk, dan rata-rata ART menurut Kelurahan / <i>Number of Household, Population, and Average of Household by Villages</i>	18
3.2.	Luas Daerah, Jumlah Penduduk dan Kepadatan menurut Kelurahan / <i>Area, Population, and Density by Villages</i>	19
3.3.	Jumlah Penduduk menurut Kelurahan dan Jenis Kelamin / <i>Number of Population by Villages and Sex</i>	20
3.4.	Jumlah Penduduk menurut Kelompok Umur dan Jenis Kelamin / <i>Number of Population by Age Group and Sex</i>	21
3.5.	Jumlah Penduduk menurut Kelurahan dan Tahun / <i>Number of Population</i>	22
3.6.	Jumlah Penduduk menurut Agama/ <i>Number of Population by Religion</i>	23
3.7.	Jumlah Penduduk Kelurahan Tabing Bandar Gadang menurut Kelompok Umur / <i>Number of Population Tabing Bandar Gadang Villages by Age Group</i>	24
3.8.	Jumlah Penduduk Kelurahan Gurun Lawas menurut Kelompok Umur / <i>Number of Population Gurun Lawas Villages by Age Group</i>	25
3.9.	Jumlah Penduduk Kelurahan Kampung Olo menurut Kelompok Umur / <i>Number of Population Kampung Olo Villages by Age Group</i>	26
3.10.	Jumlah Penduduk Kelurahan Surau Gadang menurut Kelompok Umur / <i>Number of Population Surau Gadang Villages by Age Group</i>	27
3.11.	Jumlah Penduduk Kelurahan Kurao Pagang menurut Kelompok Umur / <i>Number of Population Kurao Pagang Villages by Age Group</i>	28
3.12.	Jumlah Penduduk Kelurahan Kampung Lapai menurut Kelompok Umur / <i>Number of Population Kampung Lapai Villages by Age Group</i>	29

2. Pendidikan /Education

4.1.	Jumlah Sekolah menurut Tingkatan dan Kelurahan / <i>Number of School by Level and Villages</i>	31
------	--	----

4.2.	Jumlah Sekolah, Kelas, Murid dan Guru SD Negeri menurut Kelurahan / <i>Number of School, Classes, Teacher, and Student at Public Elementary School by Villages</i>	32
4.3.	Jumlah Sekolah, Kelas, Murid dan Guru SD Swasta menurut Kelurahan / <i>Number of School, Classes, Teacher, and Student at Private Elementary School by Villages</i>	33
4.4.	Jumlah Sekolah, Kelas, Murid dan Guru SLTP Negeri menurut Kelurahan / <i>Number of School, Classes, Teacher, and Student at Public Junior High School by Villages</i>	34
4.5.	Jumlah Sekolah, Kelas, Murid dan Guru SLTP Swasta menurut Kelurahan / <i>Number of School, Classes, Teacher, and Student at Private Junior High School by Villages</i>	35
4.6.	Jumlah Sekolah, Kelas, Murid dan Guru SLTA Negeri menurut Kelurahan / <i>Number of School, Classes, Teacher, and Student at Public Senior High School by Villages</i>	36
4.7.	Jumlah Sekolah, Kelas, Murid dan Guru SLTA Swasta menurut Kelurahan / <i>Number of School, Classes, Teacher, and Student at Private Senior High School by Villages</i>	37
4.8.	Jumlah Sekolah, Kelas, Murid dan Guru SMK Swasta menurut Kelurahan / <i>Number of School, Classes, Teacher and Student at Private Spesific Senior High School by Villages</i>	38

1. Kesehatan dan Keluarga Berencana /Health and Family Planning

5.1.	Jumlah PUS, Akseptor KB dan Wanita Hamil menurut Kelurahan / <i>Number of Prospective Couple, Acceptor and Pregnant Women by Villages</i>	40
5.2.	Jumlah Peserta KB Aktif menurut Alat Kontrasepsi / <i>Number of Acceptor of Family Planning Program by Kind of Contraception</i>	41
5.3.	Jumlah Pos KB dan Sub PPKBD menurut Kelurahan / <i>Number of Family Planning Service Centre and Sub PPKBD by Villages</i>	43
5.4.	Banyaknya Puskesmas, Pustu, Toko Obat dan Posyandu menurut Kelurahan / <i>Number of Public Health Centre, Sub Public Health Centre, Dispensary and Child Health Centre by Villages</i>	44
5.5.	Jumlah Petugas Kesehatan Praktek dan Dukun Bayi / <i>Number of Medical Person Place and Tradicional Child Birth</i>	45

5.6.	Jumlah Kunjungan Pasien di Puskesmas Nanggalo menurut Bulan / <i>Number of Patient at Nanggalo Public Health Service by Month</i>	46
5.7.	Jumlah Kunjungan Pasien di Puskesmas Kampung Lapai menurut Bulan / <i>Number of Patient at Kampung Lapai Public Health Service by Month</i>	47
5.8.	Jumlah Kunjungan Pasien di Puskesmas Nanggalo menurut Jenis Penyakit / <i>Number of Patient at Nanggalo Public Health Service by Kind of Disease</i>	48
5.9.	Jumlah Kunjungan Pasien di Puskesmas Kampung Lapai menurut Jenis Penyakit / <i>Number of Patient at Kampung Lapai Public Health Service by Kind of Disease</i>	49
5.10.	Jumlah Kunjungan Ibu dan Kelahiran di Puskesmas Nanggalo menurut Bulan / <i>Number of Mother Attendance and Birth at Nanggalo Public Health Service by Month</i>	50
5.11.	Jumlah Kunjungan Ibu dan Kelahiran di Puskesmas Kampung Lapai menurut Bulan / <i>Number of Mother Attendance and Birth at Kampung Lapai Public Health Service by Month</i>	51
5.12.	Jumlah Petugas Kesehatan pada Puskesmas Nanggalo / <i>Number of Paramedic at Nanggalo Public Health Service</i>	52
5.13.	Jumlah Petugas Kesehatan pada Puskesmas Kampung Lapai / <i>Number of Paramedic at Kampung Lapai Public Health Service</i>	53
1. Agama / Religion		
6.1.	Banyaknya Sarana Peribadatan menurut Kelurahan / <i>Number of Prayer Houses by Villages</i>	55
6.2.	Banyaknya Nikah, Cerai dan Rujuk menurut Kelurahan / <i>Number of Marriage, Divorce and Reconciliation by Villages</i>	56
6.3.	Banyaknya TPA, TPSA dan MDA menurut Kelurahan / <i>Number of TPA, TPSA and MDA by Villages</i>	57
6.4.	Jumlah Jemaah Haji menurut Jenis Kelamin / <i>Number of Moeslem Pilgrims by Sex</i>	58
6.5.	Jumlah Jemaah Haji menurut Pendidikan / <i>Number of Moeslem Pilgrims by Education</i>	59
6.6.	Jumlah Jemaah Haji menurut Jenis Pekerjaan / <i>Number of Moeslem Pilgrims by Occupation</i>	60

1. Pertanian / Agriculture

7.1.	Luas Lahan menurut Penggunaan / <i>Land Area by Kind of Used</i>	62
7.2.	Luas Areal Sawah menurut Pengairan / <i>Area of Wetland by Type of Irrigation</i>	63
7.3.	Luas Tanam, Luas Panen dan Produksi Padi / <i>Planted Area, Harvested Area and Production of Wet</i>	64
7.4.	Luas Panen, Produksi dan Hasil Perhektar Palawija / <i>Harvested, Production and Yield rate of Food Crops</i>	65
7.5.	Luas Panen, Produksi dan Hasil Perhektar Sayuran menurut jenis / <i>Harvested Area, Production and Yield Rate of Vegetables by Kind</i>	66
7.6.	Luas Panen, Produksi dan Hasil Perhektar Buah-buahan menurut jenis / <i>Harvested Area, Production and Yield Rate of Fruits by Kind</i>	67
7.7.	Populasi dan Pematangan Ternak menurut Jenis / <i>Population and Registered Slaughtered of Live Stock by Kind</i>	68
7.8.	Populasi dan Pematangan Unggas menurut Jenis / <i>Population and Registered Slaughtered of Poultry by Kind</i>	69

8. Perdagangan / Trade

8.1.	Jumlah Perusahaan perdagangan menurut Klasifikasi / <i>Number of Trade Company by Classification</i>	71
------	--	----

9. Keuangan /Finance

9.1.	Target dan Realisasi Penerimaan PBB menurut Kelurahan / <i>Target and Realization of PBB Revenue by Villages</i>	74
9.2.	Jumlah Bantuan untuk Kelurahan dirinci menurut Jenis Kegunaan / <i>Number of Fund Aid for Villages by Kind of Use</i>	75
9.3.	Jumlah Koperasi menurut Status / <i>Number of Cooperation by Status</i>	76

10. Kriminalitas/Criminality

10.1.	Data Kasus Kriminalitas yang Terjadi di Polsekta Nanggalo/ <i>Number of Crime Cases at Nanggalo Police District</i>	78
10.2.	Jumlah Kasus yang Dilimpahkan ke Kejaksaan menurut Jenis / <i>Number of Cases to be Overflowed to Public Attorney by Kind</i>	80
10.3.	Jumlah Tahanan di Polsekta Nanggalo/ <i>Number of at Prisoners at Police District of Nanggalo</i>	81
10.4.	Nama-Nama Babinkamtibmas Kecamatan Nanggalo/ <i>Number of Babinkamtibmas at Nanggalo Sub District</i>	82

PENJELASAN UMUM/EXPLANATORY NOTES

Tanda-tanda, satuan-satuan, dan lain-lainnya yang digunakan dalam publikasi ini adalah sebagai berikut:

Symbols, measurement units, and acronyms which are used in this publication, are as follows:

1. TANDA-TANDA/SYMBOLS

Data tidak tersedia/ <i>Data not available</i>	:	...
Tidak ada atau nol/ <i>Null or zero</i>	:	–
Data dapat diabaikan/ <i>Data negligible</i>	:	0
Tanda decimal/ <i>Decimal point</i>	:	.
Data tidak dapat ditampilkan/ <i>Not applicable</i>	:	NA
Angka perkiraan/ <i>Estimated figures</i>	:	e
Angka sementara/ <i>Preliminary figures</i>	:	x
Angka sangat sementara/ <i>Very preliminary figures</i>	:	xx
Angka diperbaiki/ <i>Revised figures</i>	:	r

2. SATUAN/UNITS


barel/ <i>barrel</i>	:	158,99 liter/ <i>litres</i> = 1/6,2898 m ³
hektar (ha)/ <i>hectare (ha)</i>	:	10 000 m ²
kilometer (km)/ <i>kilometres (km)</i>	:	1 000 meter/ <i>meters</i> (m)
knot/ <i>knot</i>	:	1,8523 km/jam (km/hour)
kuintal/ <i>quintal</i>	:	100 kg
KWh	:	1 000 Watt <i>hour</i>

BAB 1

KEADAAN GEOGRAFIS KECAMATAN NANGGALO

2015

0° 58' Lintang Selatan
100 ° Bujur Timur



Curah
Hujan
384,88
mm/Tahun

Tinggi Daerah
3-8 M dpl



Kec. Koto
Tengah



Kec Padang
Utara

Kec. Kuranji

Kec Padang
Utara



Luas
Daerah
8,07 KM2

Tabel / Table 1.1
Letak Geografis
Geographical Location
2015

1. Letak Daerah <i>Location of Area</i>	0 ⁰ 58" 100 ⁰	LS BT
2. Batas Daerah / <i>Boundaries of Area</i>		
- Utara / <i>North</i>		Kec. Koto Tengah
- Selatan / <i>South</i>		Kec. Padang Utara
- Timur / <i>East</i>		Kec. Kuranji
- Barat / <i>West</i>		Kec. Padang Utara
3. Luas Daerah <i>Size of Area</i>	8,07 Km ²	
4. Jumlah Kelurahan / <i>Number of Villages</i>	6 (Enam) Kelurahan	
5. Temperatur <i>Temperature</i>	22°C - 31,7°C	
6. Curah Hujan <i>Rainfalls</i>	384,88 mm/bln	
7. Tinggi Daerah / <i>Elevation</i>	3 - 8 Meter dpl	

Sumber : Kantor Kecamatan Nanggalo
Source : *Sub District Office of Nanggalo*

Tabel / Table 1.2
Luas Daerah menurut Kelurahan
Size of Area by Villages
2015

Kelurahan / <i>Villages</i>	Luas / <i>Size of Area</i> (Km ²)
(1)	(2)
1. Tabing Bandar Gadang	0.91
2. Gurun Lawas	0.85
3. Kampung Olo	0.57
4. Kampung Lapai	0.61
5. Surau Gadang	2.28
6. Kurao Pagang	2.85
Jumlah / <i>Total</i>	8.07

Sumber : Kantor Kecamatan Nanggalo
Source : *Sub District Office of Nanggalo*

Tabel / Table 1.3
Jarak Kelurahan ke Ibu Kota Kecamatan, Kota dan Propinsi
Distance of Villages to Sub District, City and Province Capital
2015

Kelurahan / <i>Villages</i>	Kecamatan/ <i>Sub District</i> Km	Kota / <i>City</i> Km	Propinsi / <i>Province</i> Km
(1)	(2)	(3)	(4)
1. Tabing Bandar Gadang	2.00	6.00	7.00
2. Gurun Lawas	1.00	5.00	6.00
3. Kampung Olo	1.00	4.00	6.00
4. Kampung Lapai	1.00	4.00	5.00
5. Surau Gadang	1.00	3.00	5.00
6. Kurao Pagang	1.00	2.00	6.00

Sumber : Kantor Kecamatan Nanggalo
Source : Sub District Office of Nanggalo

Tabel / Table 1.4
Luas Lahan Kering Menurut Jenis Penggunaannya
Dry Land Area by Kind of Use
2015

Jenis Penggunaan / <i>Kind of Used</i>	Luas Lahan / <i>Land Area</i>
(1)	(2)
1 Tegal/Kebun	-
2 Ladang/Huma	2
3 Perkebunan	1
4 Hutan Rakyat	8
5 Tambak	-
6 Kolam Tebat/ Empang	-
7 Padang Pengembalaan Rumput	5
8 Sementara Tdk Diusahakan	-
9 Lainnya	103
10 Hutan Negara	-
11 Rawa-rawa	-
12 Lain-lain	4
13 Sawah	250
Jumlah / Total	372

Sumber : Dinas Pertanian, Peternakan, perkebunan dan Kehutanan Kota Padang
Source : *Agriculture, Husbandry and Forestry Service of Padang*

BAB

Chapter

2

PEMERINTAHAN

Government



Desa Swasembada
Self Supporting Village

6
kelurahan

68,97%

Pegawai kecamatan Nanggalo
Adalah lulusan SMA



Tabel / Table 2.1
Klasifikasi Kelurahan menurut Tingkat Perkembangan
Classification of Villages by Development Rank
2015

Kelurahan / <i>Villages</i>	Swadaya	Swakarya	Swasembada	
(1)	(2)	(3)	(4)	
1. Tabing Bandar Gadang	-	-	1	
2. Gurun Lawas	-	-	1	
3. Kampung Olo	-	-	1	
4. Kampung Lapai	-	-	1	
5. Surau Gadang	-	-	1	
6. Kurao Pagang	-	-	1	
<i>Jumlah / Total</i>	2015	-	-	6
	2014	-	-	6
	2013	-	-	6
	2012	-	-	6
	2011	-	-	6

Sumber : Kantor Kecamatan Nanggalo
Source : *Sub District Office of Nanggalo*

Tabel / Table 2.2
Banyaknya LPMK, RW dan RT menurut Kelurahan
Number of LMPK, RW and RT by Villages
2015

Kelurahan / <i>Villages</i>	LMPK	RW	RT	
(1)	(2)	(3)	(4)	
1. Tabing Bandar Gadang	1	3	20	
2. Gurun Lawas	1	3	13	
3. Kampung Olo	1	6	22	
4. Kampung Lapai	1	8	43	
5. Surau Gadang	1	22	98	
6. Kurao Pagang	1	8	46	
<hr/>				
Jumlah / <i>Total</i>	2015	6	50	242
	2014	6	50	242
	2013	6	48	234
	2012	6	48	218
	2011	6	48	218

Sumber : Kantor Kecamatan Nanggalo
Source : *Sub District Office of Nanggalo*

Tabel / Table 2.3
Status Kepemilikan Kantor Kelurahan
Status of Ownerships of Office Villages
2015

Kelurahan / <i>Villages</i>	Milik Pemda	Milik LPM / KAN	Kontrak
(1)	(2)	(3)	(4)
1. Tabing Bandar Gadang	1	-	-
2. Gurun Lawas	1		
3. Kampung Olo	1	-	-
4. Kampung Lapai	1	-	-
5. Surau Gadang	1	-	-
6. Kurao Pagang	1	-	-
Jumlah / <i>Total</i>	2015	6	-
	2014	5	-
	2013	5	-
	2012	5	-
	2011	5	-

Sumber : Kantor Kecamatan Nanggalo
Source : *Sub District Office of Nanggalo*

Tabel / Table 2.4
Jumlah Karang Taruna dan Kelompok Tani menurut Kelurahan
Number of Young Man Group and Farmer Group by Villages
2015

Kelurahan / <i>Villages</i>	Karang Taruna <i>Young Man Group</i>	Kelompok Tani <i>Farmer Group</i>	
(1)	(2)	(3)	
1. Tabing Bandar Gadang	1	-	
2. Gurun Lawas	1	-	
3. Kampung Olo	1	-	
4. Kampung Lapai	1	-	
5. Surau Gadang	1	-	
6. Kurao Pagang	1	4	
<i>Jumlah / Total</i>	2015	6	4
	2014	6	4
	2013	6	4
	2012	6	4
	2011	6	4

Sumber : Kantor Kecamatan Nanggalo
Source : *Sub District Office of Nanggalo*

Tabel / Table 2.5
Banyaknya Blok Sensus menurut Klasifikasi

Number of Census Block by Classification
2015

Kelurahan / <i>Villages</i>	Blok Sensus / <i>Census Block</i>			Jumlah/ -	
	Biasa	Khusus	Persiapan		
(1)	(2)	(3)	(4)	(5)	
1. Tabing Bandar Gadang	11	-	-	11	
2. Gurun Lawas	8	-	-	8	
3. Kampung Olo	13	-	-	13	
4. Kampung Lapai	25	-	-	25	
5. Surau Gadang	54	2	-	56	
6. Kurao Pagang	29	-	-	29	
<i>Jumlah / Total</i>	2015	140	2	-	142
	2014	140	2	-	142
	2013	140	2	-	142
	2012	140	2	-	142
	2011	140	2	-	142

Sumber : Badan Pusat Statistik Kota Padang
Source : BPS Statistics of Padang

Tabel / Table 2.6
Nama-nama Lurah dan Banyaknya Pegawai menurut Kelurahan
Names of Head of Villages and Number of Servant
2015

Kelurahan / <i>Villages</i>	Nama Lurah	Jumlah Pegawai
(1)	(2)	(3)
1. Tabing Bandar Gadang	K A M A L, SH	8
2. Gurun Lawas	YUHELMI	6
3. Kampung Olo	MARDIANA	7
4. Kampung Lapai	Drs.JUNAIDI	8
5. Surau Gadang	IRZAL. R, SH	7
6. Kurao Pagang	NASRIL, SH	7
Jumlah / Total		
	2015	43
	2014	43
	2013	47
	2012	49
	2011	49

Sumber : Kantor Kecamatan Nanggalo
Source : *Sub District Office of Nanggalo*

Tabel / Table 2.7
Jumlah Pegawai Kecamatan menurut Golongan dan Seksi
Number of Civil Servant by Rank and Section
2015

Uraian / <i>I t e a m</i>	Golongan / <i>Rank</i>				Jumlah/ <i>Jumlah</i>	
	I	II	III	IV		
(1)	(2)	(3)	(4)	(5)	(5)	
01. Camat	-	-	-	1	1	
02. Sekretariat		6	2	1	9	
03. Seksi Pemberdayaan Masy.	-	3	1		4	
04. Seksi Perisinan & Pend.	1	3	1	-	5	
05. Seksi Pemerintahan		2	1	-	3	
06. Seksi Kesos	1	2	1	-	4	
07. Seksi Trantib	-	2	1	-	3	
Jumlah / <i>Total</i>	2015	2	18	7	2	29
	2014	2	18	7	2	29
	2013	2	12	12	2	28
	2012	2	12	12	2	28
	2011	2	12	12	2	28

Sumber : Kantor Kecamatan Nanggalo
 Source : *Sub District Office of Nanggalo*

Tabel / Table 2.8
Jumlah Pegawai Kecamatan menurut Pendidikan dan Seksi
Number of Civil Servant by Education and Section
2015

Kelurahan / <i>Villages</i>	Pendidikan / <i>Education</i>					Jumlah/ <i>Total</i>	
	SD	SLTP	SLTA	Diploma S-1	Keatas		
(1)	(2)	(3)	(4)	(5)	(6)	(7)	
01. Camat	-	-	-		1	1	
02. Sekretariat	-	-	7	2		9	
03. Seksi Pemberdayaan	-	-	3	-	1	4	
04. Seksi Pelayanan Umum	-	1	3	1	-	5	
05. Seksi Pemerintahan	-	-	3		-	3	
06. Seksi Kesos	-	1	2	1	-	4	
07. Seksi Trantib	-	-	2	1	-	3	
Jumlah / <i>Total</i>	2015	-	2	20	5	2	29
	2014	-	2	20	5	2	29
	2013	-	9	11	6	2	28
	2012	-	9	11	6	2	28
	2011	-	2	17	7	2	28

Sumber : Kantor Kecamatan Nanggalo
Source : *Sub District Office of Nanggalo*

Tabel / Table 2.9
Jumlah Pegawai Kelurahan menurut Golongan
Number of Civil Servant OF Villages by Rank
2015

Kelurahan / <i>Villages</i>	Honor <i>Daerah</i>	Golongan / <i>Rank</i>			Jumlah/ <i>Total</i>	
		I	II	III		
(1)	(2)	(3)	(4)	(5)		
1. Tabing Bandar Gadang	-	-	1	7	8	
2. Gurun Lawas	-	1	-	7	8	
3. Kampung Olo	-	-	1	6	7	
4. Kampung Lapai	1	-	-	7	8	
5. Surau Gadang	2	-	3	7	12	
6. Kurao Pagang	1	-	1	6	8	
Jumlah / <i>Total</i>						
	2015	4	1	6	40	51
	2014	5	1	6	40	52
	2013	5	1	6	41	53
	2012	-	1	6	42	49
	2011	-	1	6	42	49

Sumber : Kantor Kecamatan Nanggalo
Source : Sub District Office of Nanggalo

Tabel / Table 2.10
Jumlah Pegawai Kelurahan menurut Pendidikan
Number of Civil Servant of Villages by Education
2015

Kelurahan / Villages	Pendidikan / Education					Jumlah/ Total	
	SD	SLTP	SLTA	Diploma S-1	Keatas		
(1)	(2)	(3)	(4)	(5)	(6)	(7)	
1. Tabin Bandar Gadang	-	-	5	-	3	8	
2. Gurun Lawas	-	-	7	-	1	8	
3. Kampung Olo	-	-	5	2	-	7	
4. Kampung Lapai	-	-	6	-	2	8	
5. Surau Gadang	-	-	9	-	3	12	
6. Kurao Pagang	-	-	6	-	2	8	
Jumlah / Total	2015	-	-	38	2	11	51
	2014	-	-	39	2	11	52
	2013	1	-	39	2	12	53
	2012	1	-	35	2	11	49
	2011	-	-	37	13	1	51

Sumber : Kantor Kecamatan Nanggalo
Source : Sub District Office of Nanggalo

PENDUDUK

Population

KECAMATAN NANGGALO

2015



Sex Ratio 94,46

Jumlah Perempuan 5,54% Lebih Banyak Dari Jumlah Laki-laki

Sex Ratio is 94,46

Number of Female 5,54% More Than Number of Male

Pertumbuhan Penduduk di
Kecamatan Nanggalo
2013-2015 adalah

0,86%



*Growth population of Nanggalo
Subdistrict period 2013-2015*

Tabel / Table 3.1
Jumlah Rumahtangga, Penduduk dan Rata-rata ART menurut Kelurahan
Number Household, Population and Average of Household by Villages
2015

Kelurahan / <i>Villages</i>	Rumah Tangga <i>Household</i>	Penduduk <i>Population</i>	Rata-rata Anggota Rumahtangga <i>Average of Household</i>	
(1)	(2)	(3)	(4)	
1. Tabing Bandar Gadang	1,175	6,778	6	
2. Gurun Lawas	668	3,345	5	
3. Kampung Olo	1,785	7,262	4	
4. Kampung Lapai	2,617	10,414	4	
5. Surau Gadang	5,348	20,121	4	
6. Kurao Pagang	2,608	12,237	5	
<i>Jumlah / Total</i>	2015	14,201	60,157	4
	2014	14,032	59,654	4
	2013	13,637	59,136	4
	2012	13,637	58,371	4
	2011*)	13,659	57,943	4

Sumber : Badan Pusat Statistik Kota Padang

Source : BPS Statistics of Padang

*) Data Sementara

Tabel / Table 3.2
Luas Daerah, Jumlah Penduduk Dan Kepadatan menurut Kelurahan
Area, Population, and Density by Villages
2015

Kelurahan / <i>Villages</i>	Luas / <i>Area</i> Km2	Penduduk <i>Population</i>	Kepadatan / <i>Density</i>	
(1)	(2)	(3)	(4)	
1. Tabing Bandar Gadang	0.91	6,778	7,448	
2. Gurun Lawas	0.85	3,345	3,935	
3. Kampung Olo	0.57	7,262	12,740	
4. Kampung Lapai	2.85	10414	3,654	
5. Surau Gadang	0.61	20,121	32,985	
6. Kurao Pagang	2.28	12,237	5,367	
<hr/>				
Jumlah / <i>Total</i>	2015	8.07	60,157	7,454
	2014	8.07	59,654	7,392
	2013	8.07	59,136	7,328
	2012	8.07	58,371	7,233
	2011*)	8.07	57,943	7,180

Sumber : Badan Pusat Statistik Kota Padang

Source : BPS Statistics of Padang

*) Data Sementara

Tabel / Table 3.3
Jumlah Penduduk menurut Kelurahan dan Jenis Kelamin
Number of Population by Villages and Sex
2015

Kelurahan / Villages	Jenis Kelamin / Sex		Jumlah / Total	Sex Ratio	
	Laki-laki / Male	Perempuan / Female			
(1)	(2)	(3)	(4)	(5)	
1. Tabin Bandar Gadang	3,402	3,376	6,778	100.77	
2. Gurun Lawas	1,712	1,633	3,345	104.84	
3. Kampung Olo	3,392	3,870	7,262	87.65	
4. Kampung Lapai	4,965	5,449	10,414	91.12	
5. Surau Gadang	9,537	10,584	20,121	90.11	
6. Kurao Pagang	6,214	6,023	12,237	103.17	
Jumlah / Total	2015	29,222	30,935	60,157	94.46
	2014	28,962	30,692	59,654	94.36
	2013	28,694	30,442	59,136	94.26
	2012	28,028	30,343	58,371	92.37
	2011 *)	28,111	29,832	57,943	94.23

Sumber : Badan Pusat Statistik Kota Padang

Source : BPS Statistics of Padang

*) Data Sementara

Tabel / Table 3.4
Jumlah Penduduk menurut Kelompok Umur dan Jenis Kelamin
Number of Population by Age Group and Sex
2015

Kelompok Umur / <i>Age Group</i>	Jenis Kelamin / Sex		Jumlah / <i>Total</i>	Sex Ratio	
	Laki-laki / <i>Male</i>	Perempuan / <i>Female</i>			
(1)	(2)	(3)	(4)	(5)	
0 - 4	2,587	2,466	5,053	104.91	
5 - 9	2,466	2,333	4,799	105.70	
10 - 14	2,273	2,161	4,434	105.18	
15 - 19	2,933	3,558	6,491	82.43	
20 - 24	4,107	4,864	8,971	84.44	
25 - 29	2,699	2,415	5,114	111.76	
30 - 34	2,164	2,162	4,326	100.09	
35 - 39	1,977	2,122	4,099	93.17	
40 - 44	1,831	1,926	3,757	95.07	
45 - 49	1,533	1,583	3,116	96.84	
50 - 54	1,318	1,468	2,786	89.78	
55 - 59	1,183	1,428	2,611	82.84	
60 - 64	893	992	1,885	90.02	
65 - 69	640	602	1,242	106.31	
70 - 74	340	370	710	91.89	
75 +	278	485	763	57.32	
Jumlah / <i>Total</i>	2015	29,222	30,935	60,157	94.46
	2014	28,962	30,692	59,654	94.36
	2013	28,694	30,442	59,136	94.26
	2012	28,028	30,343	58,371	92.37
	2011 *)	28,111	29,832	57,943	94.23

Sumber : Badan Pusat Statistik Kota Padang

Source : BPS Statistics of Padang

*) Data Sementara

Tabel / Table 3.5
Jumlah Penduduk menurut Kelurahan dan Tahun
Number of Population by Villages and Years
2015

Kelurahan / <i>Villages</i>	Tahun/ <i>Years</i>			Pertumbuhan Penduduk % (2013-2015)
	2013	2014	2015	
(1)	(2)	(3)	(4)	(5)
1. Tabin Bandar Gadang	6,027	6,399	6,778	6.05
2. Gurun Lawas	3,185	3,267	3,345	2.48
3. Kampung Olo	7,140	7,203	7,262	0.85
4. Kampung Lapai	10,480	10,448	10,414	-0.32
5. Surat Gadang	20,337	20,231	20,121	-0.53
6. Kuraopagang	11,967	12,106	12,237	1.12
Nanggalo	59,136	59,654	60,157	0.86

Sumber : Badan Pusat Statistik Kota Padang

Source : BPS Statistics of Padang

*) Data Sementara

Tabel / Table 3.6
Jumlah Penduduk Berdasarkan Klasifikasi Beban Tanggungan Menurut Kelurahan
Number of Population Based On Dependency Ratio by Villages
2015

Kelurahan / <i>Villages</i>	Kelompok Umur/ Usia			Jumlah Total
	0 - 14	15 - 64	65+	
(1)	(2)	(3)	(4)	(5)
1. Tabing Bandar Gadang	2,181	4,414	183	6,778
2. Gurun Lawas	944	2,250	151	3,345
3. Kampung Olo	1,450	5,532	280	7,262
4. Kampung Lapai	2,187	7,764	463	10,414
5. Surau Gadang	4,146	14,771	1,204	20,121
6. Kura0 Pagang	3,378	8,425	434	12,237
Jumlah / Total	14,286	43,156	2,715	60,157

Sumber : Badan Pusat Statistik Kota Padang
Source : *BPS Statistics of Padang*

Tabel / Table 3.7
Jumlah Penduduk Kelurahan Tabing Bandar Gadang menurut Kelompok Umur
Number of Population Tabing Bandar Gadang Village by Age Group
2015

Kelompok Umur / <i>Age Group</i>	Jenis Kelamin / <i>Sex</i>		Jumlah / <i>Total</i>	<i>Sex Ratio</i>
	Laki-laki / <i>Male</i>	Perempuan / <i>Female</i>		
(1)	(2)	(3)	(4)	(5)
0 - 4	388	356	744	108.99
5 - 9	414	359	773	115.32
10 - 14	349	315	664	110.79
15 - 19	290	349	639	83.09
20 - 24	346	337	683	102.67
25 - 29	230	252	482	91.27
30 - 34	226	278	504	81.29
35 - 39	278	317	595	87.70
40 - 44	313	266	579	117.67
45 - 49	231	169	400	136.69
50 - 54	136	114	250	119.30
55 - 59	77	94	171	81.91
60 - 64	55	56	111	98.21
65 - 69	31	41	72	75.61
70 - 75	12	31	43	38.71
75 +	26	42	68	61.90
Jumlah / <i>T</i>				
2015	3,402	3,376	6,778	100.77
2014	3,212	3,187	6,399	100.78
2013	3,024	3,003	6,027	100.70
2013	2,493	2,527	5,020	98.65
2013	2,546	2,519	5,065	101.07

Sumber : Badan Pusat Statistik Kota Padang

Source : BPS Statistics of Padang

*) Data Sementara

Tabel / Table 3.8
Jumlah Penduduk Kelurahan Gurun Lawas menurut Kelompok Umur
Number of Population of Gurun Lawas Village by Age Group
2015

Kelompok Umur / Age Group	Jenis Kelamin / Sex		Jumlah / Total	Sex Ratio	
	Laki-laki / Male	Perempuan / Female			
	(2)	(3)			
(1)	(2)	(3)	(4)	(5)	
0 - 4	181	147	328	123.13	
5 - 9	169	147	316	114.97	
10 - 14	146	154	300	94.81	
15 - 19	159	161	320	98.76	
20 - 24	205	138	343	148.55	
25 - 29	163	138	301	118.12	
30 - 34	122	121	243	100.83	
35 - 39	122	133	255	91.73	
40 - 44	108	137	245	78.83	
45 - 49	103	96	199	107.29	
50 - 54	79	82	161	96.34	
55 - 59	53	47	100	112.77	
60 - 64	43	40	83	107.50	
65 - 69	25	36	61	69.44	
70 - 75	16	21	37	76.19	
75 +	18	35	53	51.43	
Jumlah / Total	2015	1,712	1,633	3,345	104.84
	2014	1,761	1,596	3,357	110.34
	2013	1,629	1,556	3,185	104.69
	2012	1,503	1,478	2,981	101.69
	2011	1,520	1,474	2,994	103.12

Sumber : Badan Pusat Statistik Kota Padang

Source : BPS Statistics of Padang

*) Data Sementara

Tabel / Table 3.9
Jumlah Penduduk Kelurahan Kampung Olo menurut Kelompok Umur
Number of Population of Kampung Olo Village by Age Group
2015

Kelompok Umur / Age Group	Jenis Kelamin / Sex		Jumlah / Total	Sex Ratio	
	Laki-laki / Male	Perempuan / Female			
(1)	(2)	(3)	(4)	(5)	
0 - 4	228	232	460	98.28	
5 - 9	254	238	492	106.72	
10 - 14	245	253	498	96.84	
15 - 19	376	581	957	64.72	
20 - 24	632	881	1,513	71.74	
25 - 29	333	249	582	133.73	
30 - 34	243	236	479	102.97	
35 - 39	213	233	446	91.42	
40 - 44	211	213	424	99.06	
45 - 49	165	183	348	90.16	
50 - 54	147	167	314	88.02	
55 - 59	149	142	291	104.93	
60 - 64	68	110	178	61.82	
65 - 69	59	66	125	89.39	
70 - 75	41	38	79	107.89	
75 +	28	48	76	58.33	
Jumlah / Total	2015	3,392	3,870	7,262	87.65
	2014	3,365	3,838	7,203	87.68
	2013	3,335	3,805	7,140	87.65
	2012	3,248	3,755	7,003	86.50
	2011 *)	3,222	3,654	6,876	88.18

Sumber : Badan Pusat Statistik Kota Padang

Source : BPS Statistics of Padang

*) Data Sementara

Tabel / Table 3.10
Jumlah Penduduk Kelurahan Surau Gadang menurut Kelompok Umur
Number of Population of Surau Gadang Village by Age Group
2015

Kelompok Umur / Age Group	Jenis Kelamin / Sex		Jumlah / Total	Sex Ratio	
	Laki-laki / Male	Perempuan / Female			
(1)	(2)	(3)	(4)	(5)	
0 - 4	779	775	1,554	100.52	
5 - 9	698	665	1,363	104.96	
10 - 14	652	577	1,229	113.00	
15 - 19	919	1,215	2,134	75.64	
20 - 24	1,300	1,742	3,042	74.63	
25 - 29	916	826	1,742	110.90	
30 - 34	781	735	1,516	106.26	
35 - 39	655	719	1,374	91.10	
40 - 44	544	601	1,145	90.52	
45 - 49	445	503	948	88.47	
50 - 54	399	530	929	75.28	
55 - 59	441	623	1,064	70.79	
60 - 64	399	478	877	83.47	
65 - 69	317	261	578	121.46	
70 - 75	175	146	321	119.86	
75 +	117	188	305	62.23	
Jumlah / Total	2015	9,537	10,584	20,121	90.11
	2014	9,587	10,644	20,231	90.07
	2013	9,636	10,701	20,337	90.05
	2012	9,859	11,131	20,990	88.57
	2011 *)	9,873	10,911	20,784	90.49

Sumber : Badan Pusat Statistik Kota Padang

Source : BPS Statistics of Padang

*) Data Sementara

Tabel / Table 3.11
Jumlah Penduduk Kelurahan Kurao Pagang menurut Kelompok Umur
Number of Population of Kurao Pagang Village by Age Group
2015

Kelompok Umur / <i>Age Group</i>	Jenis Kelamin / <i>Sex</i>		Jumlah / <i>Total</i>	<i>Sex Ratio</i>	
	Laki-laki / <i>Male</i>	Perempuan / <i>Female</i>			
(1)	(2)	(3)	(4)	(5)	
0 - 4	620	580	1,200	106.90	
5 - 9	562	540	1,102	104.07	
10 - 14	536	540	1,076	99.26	
15 - 19	643	597	1,240	107.71	
20 - 24	757	705	1,462	107.38	
25 - 29	605	506	1,111	119.57	
30 - 34	450	450	900	100.00	
35 - 39	398	391	789	101.79	
40 - 44	358	380	738	94.21	
45 - 49	336	358	694	93.85	
50 - 54	317	328	645	96.65	
55 - 59	265	270	535	98.15	
60 - 64	185	126	311	146.83	
65 - 69	84	96	180	87.50	
70 - 75	43	65	108	66.15	
70 +	55	91	146	60.44	
Jumlah / <i>Total</i>	2015	6,214	6,023	12,237	103.17
	2014	6,146	5,960	12,106	103.12
	2013	6,075	5,892	11,967	103.11
	2012	5,871	5,825	11,696	100.79
	2011*)	5,924	5,760	11,684	102.85

Sumber : Badan Pusat Statistik Kota Padang

Source : BPS Statistics of Padang

*) Data Sementara

Tabel / Table 3.12
Jumlah Penduduk Kelurahan Kampung Lapai menurut Kelompok Umur
Number of Population of Kampung Lapai by Age Group
2015

Kelompok Umur / Age Group	Jenis Kelamin / Sex		Jumlah / Total	Sex Ratio	
	Laki-laki / Male	Perempuan / Female			
(1)	(2)	(3)	(4)	(5)	
0 - 4	391	376	767	103.99	
5 - 9	369	384	753	96.09	
10 - 14	345	322	667	107.14	
15 - 19	546	655	1,201	83.36	
20 - 24	867	1,061	1,928	81.72	
25 - 29	452	444	896	101.80	
30 - 34	342	342	684	100.00	
35 - 39	311	329	640	94.53	
40 - 44	297	329	626	90.27	
45 - 49	253	274	527	92.34	
50 - 54	240	247	487	97.17	
55 - 59	198	252	450	78.57	
60 - 64	143	182	325	78.57	
65 - 69	124	102	226	121.57	
70 - 75	53	69	122	76.81	
70 +	34	81	115	41.98	
Jumlah / Total	2015	4,965	5,449	10,414	91.12
	2014	4,981	5,467	10,448	91.11
	2013	4,995	5,485	10,480	91.07
	2012	5,054	5,627	10,681	89.82
	2011*)	5,026	5,514	10,540	91.15

Sumber : Badan Pusat Statistik Kota Padang

Source : BPS Statistics of Padang

*) Data Sementara

BAB 4 PENDIDIKAN

KECAMATAN NANGGALO

2015



Ada **54 unit** sekolah di Kecamatan Lubuk Kilangan yg terdiri dari TK,SD,SMP,SMA,SMK

Dari jumlah sekolah tersebut

terdapat **754 orang** guru pengajar



Dengan jumlah murid

sebanyak **15.531 orang** siswa

Tabel / Table 4.1
Jumlah Sekolah menurut Tingkatan dan Kelurahan
Number of Schools by Level and Villages
2015

Kelurahan / Villages	TK <i>Kinder garten</i>	SD <i>Elementary School</i>	SLTP <i>Junior High School</i>	SMU <i>Senior High School</i>	PT <i>College</i>	
(1)	(2)	(3)	(4)	(5)	(6)	
1. Tabing Bandar Gadang	2	1	-	-	-	
2. Gurun Lawas	1	2	-	1	-	
3. Kampung Olo	2	8	2	1	2	
4. Kampung Lapai	4	3	-	-	-	
5. Surau Gadang	6	8	2	1	2	
6. Kurao Pagang	3	6	1	-	1	
<hr/>						
Jumlah / <i>Total</i>	2015	18	28	5	3	5
	2014	17	27	5	3	5
	2013	17	24	5	2	5
	2012	17	25	6	3	3
	2011	17	25	6	3	3

Sumber : UPTD Dinas Pendidikan Kecamatan Nanggalo
Source : *Dep of National Education of Nanggalo Sub District*

Tabel / Table 4.2
Jumlah Sekolah, Kelas, Murid dan Guru SD Negeri menurut Kelurahan
Number of Schools, Classes, Teachers and Students at Public Elementary School
By Villages/ 2015

Kelurahan / <i>Villages</i>	Sekolah <i>Schools</i>	Kelas <i>Classes</i>	Guru <i>Teachers</i>	Murid <i>Students</i>	Lulusan *) <i>Graduated</i>	
(1)	(2)	(3)	(4)	(5)	(6)	
1. Tabing Bandar Gadang	1	12	20	35	60	
2. Gurun Lawas	2	32	26	88	85	
3. Kampung Olo	5	72	56	1,738	305	
4. Kampung Lapai	3	72	49	1,932	408	
5. Surau Gadang	7	160	119	4,542	600	
6. Kurao Pagang	3	48	36	1,226	252	
Jumlah / <i>Total</i>	2015	21	396	306	9,561	1,710
	2014	20	193	268	5,126	-
	2013	20	186	259	5,126	-
	2012	20	235	324	5,066	
	2011	20	235	234	5,486	756

Sumber : UPTD Dinas Pendidikan Kecamatan Nanggalo

Source : *Dep of National Education of Nanggalo Sub District*

*) Jumlah Lulusan Tidak Tersedia

Tabel / Table 4.3
Jumlah Sekolah, Kelas, Murid dan Guru SD Swasta menurut Kelurahan
Number of Schools, Classes, Teachers and Students at Private Elementary School
By Villages/ 2015

Kelurahan / <i>Villages</i>	Sekolah <i>Schools</i>	Kelas <i>Classes</i>	Guru <i>Teachers</i>	Murid <i>Students</i>	Lulusan *) <i>Graduated</i>	
(1)	(2)	(3)	(4)	(5)	(6)	
1. Tabinjajar	-	-	-	-	-	
2. Gurun Lawas	-	-	-	-	-	
3. Kampung Olo	2	16	31	403	44	
4. Kampung Lapai	-	-	-	-	-	
5. Surau Gadang	1	6	8	75	14	
6. Kurao Pagang	4	43	62	1,044	156	
<hr/>						
Jumlah / <i>Total</i>	2015	7	65	101	1,522	214
	2014	5	50	90	1,081	68
	2013	5	50	90	1,081	0
	2012	5	48	103	1,060	118
	2011	5	60	78	956	118

Sumber : UPTD Dinas Pendidikan Kecamatan Nanggalo

Source : *Dep of National Education of Nanggalo Sub District*

*) Jumlah Lulusan Tidak Tersedia

Tabel / Table 4.4
Jumlah Sekolah, Kelas, Murid dan Guru SLTP Negeri menurut Kelurahan
Number of Schools, Classes, Teachers and Students at Public Junior High School
By Villages/ 2015

Kelurahan / <i>Villages</i>	Sekolah <i>Schools</i>	Kelas <i>Classes</i>	Guru <i>Teachers</i>	Murid <i>Students</i>	Lulusan *) <i>Graduated</i>	
(1)	(2)	(3)	(4)	(5)	(6)	
1. Tabinjajar Gadang	-	-	-	-		
2. Gurun Lawas	-	-	-	-		
3. Kampung Olo	1	24	60	790	251	
4. Kampung Lapai	-	-	-	-		
5. Surau Gadang	1	24	53	775	237	
6. Kurao Pagang	1	24	52	783	205	
<hr/>						
Jumlah / <i>Total</i>	2015	3	72	165	2,348	693
	2014	3	77	215	2,285	-
	2013	3	77	215	2,285	-
	2012	3	77	215	2,285	-
	2011	3	63	191	2,439	758

Sumber : UPTD Dinas Pendidikan Kecamatan Nanggalo

Source : *Dep of National Education of Nanggalo Sub District*

*) Jumlah Lulusan Tidak Tersedia

*) Data Tahun 2011 tidak tersedia

Tabel / Table 4.5
Jumlah Sekolah, Kelas, Murid dan Guru SLTP Swasta menurut Kelurahan
Number of Schools, Classes, Teachers and Students at Private Junior High School
By Villages /2015

Kelurahan / <i>Villages</i>	Sekolah <i>Schools</i>	Kelas <i>Classes</i>	Guru <i>Teachers</i>	Murid <i>Students</i>	Lulusan *) <i>Graduated</i>	
(1)	(2)	(3)	(4)	(5)	(6)	
1. Tabing Bandar Gadang	-	-	-	-		
2. Gurun Lawas	-	-	-	-		
3. Kampung Olo	2	17	36	511	220	
4. Kampung Lapai	-	-	-	-	-	
5. Surau Gadang	1	6	16	165	58	
6. Kurao Pagang	-	-	-	-	-	
<hr/>						
Jumlah / <i>Total</i>	2015	3	23	52	676	278
	2014	3	23	52	676	
	2013	3	23	52	676	-
	2012	3	19	50	580	-

Sumber : UPTD Dinas Pendidikan Kecamatan Nanggalo
 Source : *Dep of National Education of Nanggalo Sub District*
 Ctt : *) = Data Tahun 2011 Tidak Tersedia
 *) Jumlah Lulusan Tidak Tersedia

Tabel / Table 4.6
Jumlah Sekolah, Kelas, Murid dan Guru SLTA Negeri menurut Kelurahan
Number of Schools, Classes, Teachers and Students at Public Senior High School
By Villages /2015

Kelurahan / <i>Villages</i>	Sekolah <i>Schools</i>	Kelas <i>Classes</i>	Guru <i>Teachers</i>	Murid <i>Students</i>	Lulusan <i>Graduated</i>	
(1)	(2)	(3)	(4)	(5)	(6)	
1. Tabing Bandar Gadang	-	-	-	-	-	
2. Gurun Lawas	2	27	60	825	182	
3. Kampung Olo	-	-	-	-	-	
4. Kampung Lapai Baru	-	-	-	-	-	
5. Surau Gadang	-	-	-	-	-	
6. Kurao Pagang	-	-	-	-	-	
Jumlah / <i>Total</i>	2015	2	27	60	825	182
	2014	1	27	76	827	294
	2013	1	27	60	825	294
	2012	1	18	60	901	187

Sumber : UPTD Dinas Pendidikan Kecamatan Nanggalo
 Source : *Dep of National Education of Nanggalo Sub District*
 Ctt : *) = Data Tahun 2011 Tidak Tersedia

Tabel / Table 4.7
Jumlah Sekolah, Kelas, Murid dan Guru SLTA Swasta menurut Kelurahan
Number of Schools, Classes, Teachers and Students at Private Senior High School
By Villages /2015

Kelurahan / Villages	Sekolah Schools	Kelas Classes	Guru Teachers	Murid Students	Lulusan Graduated	
(1)	(2)	(3)	(4)	(5)	(6)	
1. Tabing Bandar Gadang	-	-	-	-	-	
2. Gurun Lawas	-	-	-	-	-	
3. Kampung Olo	1	4	10	85	40	
4. Kampung Lapai	-	-	-	-	-	
5. Surau Gadang	1	3	19	72	30	
6. Kurao Pagang	-	-	-	-	-	
<hr/>						
Jumlah / Total	2015	2	7	29	157	70
	2014	1	7	25	155	51
	2013	1	7	29	157	51
	2012	2	6	21	132	60
	2011	2	6	21	132	60

Sumber : UPTD Dinas Pendidikan Kecamatan Nanggalo
Source : *Dep of National Education of Nanggalo Sub District*

Tabel / Table 4.8
Jumlah Sekolah, Kelas, Murid dan Guru SMK Swasta menurut Kelurahan
Number of Schools, Classes, Teachers and Students at Private Spesific Senior High School
By Villages /2015

Kelurahan / <i>Villages</i>	Sekolah <i>Schools</i>	Kelas <i>Classes</i>	Guru <i>Teachers</i>	Murid <i>Students</i>	Lulusan <i>Graduated</i>	
(1)	(2)	(3)	(4)	(5)	(6)	
1. Tabing Bandar Gadang	-	-	-	-	-	
2. Gurun Lawas	-	-	-	-	-	
3. Kampung Olo	1	20	41	442	92	
4. Kampung Lapai Baru	-	-	-	-	-	
5. Surau Gadang	-	-	-	-	-	
6. Kurao Pagang	-	-	-	-	-	
<i>Jumlah / Total</i>	2015	1	20	41	442	92
	2014*)	-	-	-	-	-
	2013*)	-	-	-	-	-
	2012*)	-	-	-	-	-
	2011*)	-	-	-	-	-

Sumber : UPTD Dinas Pendidikan Kecamatan Nanggalo
 Source : *Dep of National Education of Nanggalo Sub District*
 Ctt : *) = Data Tidak Tersedia

BAB 5 KESEHATAN DAN KELUARGA BERENCANA

Jumlah Peserta KB Aktif Menurut Alat
Kontrasepsi

Kecamatan Nanggalo Tahun **2014**



Suntik : 3.277

Pil KB : 2.278



IUD/ Spiral : 905

Tabel / Table 5.1
Jumlah PUS, Akseptor KB dan Wanita Hamil menurut Kelurahan
Number of Prospective Couple, Acceptor and Pregnant Women by Villages
2015

Kelurahan / <i>Villages</i>	PUS <i>Prospective Couple</i>	Akseptor KB <i>Acceptor</i>	Wanita Hamil <i>Pregnant Women</i>	
(1)	(2)	(3)	(4)	
1. Tabing Bandar Gadang	943	668	35	
2. Gurun Lawas	547	408	15	
3. Kampung Olo	1,063	745	35	
4. Kampung Lapai	1,765	1,247	37	
5. Surau Gadang	3,683	2,820	64	
6. Kurao Pagang	1,949	1,501	47	
<i>Jumlah / Total</i>	2015*)	9,950	7,389	233
	2014	9,950	7,389	233
	2013	9,802	7,256	232
	2012	9,802	7,256	232
	2011	8,360	6,401	190

Sumber : PPLKB Kecamatan Nanggalo

Source : Family Planning Official of Nanggalao Sub District

*) Data tahun sebelumnya

Tabel / Table 5.2
Jumlah Peserta KB Aktif menurut Alat Kontrasepsi
Number of Acceptor of Family Planning Program by Kind of Contraception
2015

Kelurahan / <i>Villages</i>	Alat Kontrasepsi / <i>Contraceptive Methods</i>			
	IUD	Pil	Kondom	MOP
(1)	(2)	(3)	(4)	(5)
1. Tabing Bandar Gadang	13	92	12	3
2. Gurun Lawas	25	118	31	-
3. Kampung Olo	66	253	17	1
4. Kampung Lapai	183	362	24	3
5. Surau Gadang	455	917	37	4
6. Kurau Bagang	163	536	30	1
Jumlah / <i>Total</i> 2015*)	905	2,278	151	12
2014	905	2,278	151	12
2013	892	2,186	139	9
2012	888	2,250	123	11
2011	836	2,297	132	7

Bersambung / *To be Continued*

Lanjutan Tabel 5.2
Continued Table 5.2

Kelurahan / Villages	Alat Kontrasepsi / <i>Contraceptive Methods</i>			Jumlah / Total
	MOW	Suntik	Implant	
(1)	(2)	(3)	(4)	(5)
1. Tabing Bandar Gadang	27	443	78	668
2. Gurun Lawas	9	195	30	408
3. Kampung Olo	1	320	54	712
4. Kampung Lapai	42	530	103	1,247
5. Surau Gadang	39	1,143	225	2,820
6. Kurao Pagang	34	646	91	1,501
Jumlah / Total 2015*)	152	3,277	581	7,356
2014	152	3,277	581	7,356
2013	125	2,834	503	6,688
2012	185	3,269	555	7,278
2011	198	3,239	532	3,969

Sumber : PPLKB Kecamatan Nanggalo

Source : Family Planning Official of Nanggalo Sub District

*) Data tahun sebelumnya

Tabel / Table 5.3
Jumlah Pos KB dan Sub PPKBD menurut Kelurahan
Number of Family Planning Service Centre and Sub PPKBD by Villages
2015

Kelurahan / <i>Villages</i>	Pos KB <i>Family Planning Service Centre</i>	Sub PPKBD <i>Sub PPKBD</i>	
(1)	(2)	(3)	
1. Tabing Bandar Gadang	1	2	
2. Gurun Lawas	1	3	
3. Kampung Olo	1	5	
4. Kampung Lapai	2	8	
5. Surau Gadang	2	23	
6. Kurao Pagang	1	6	
<hr/>			
Jumlah / <i>Total</i>	2015*)	8	47
	2014	8	47
	2013	8	47
	2012	8	47
	2011	8	47

Sumber : PPLKB Kecamatan Nanggalo

Source : *Family Planning Official of Nanggalao Sub District*

*) Data tahun sebelumnya

Tabel / Table 5.4
Banyaknya Puskesmas, Puskesmas Pembantu, Toko Obat dan Posyandu
Number of Public Health Centre, Sub Public Health Centre, Dispensary
2015

Kelurahan / <i>Villages</i>	Puskesmas <i>Public Health Centre</i>	Pustu <i>Sub Public Health Centre</i>	Toko Obat / <i>Apotik</i>	Posyandu <i>Child Health Centre</i>	
(1)	(2)	(3)	(4)	(5)	
1. Tabing Bandar Gadang	-	1	-	5	
2. Gurun Lawas	-	1	-	5	
3. Kampung Olo	-	-	2	6	
4. Kampung Lapai	1	-	-	7	
5. Surau Gadang	1	-	13	28	
6. Kurao Pagang	-	1	-	11	
<hr/>					
Jumlah / <i>Total</i>	2015*)	2	3	15	62
	2014	2	3	15	62
	2013	2	2	15	57
	2012	2	3	15	19
	2011	2	3	-	-

Sumber : PPLKB Kecamatan Nanggalo

Source : Family Planning Official of Nanggalao Sub District

*) Data Tidak Tersedia

Tabel / Table 5.5
Jumlah Petugas Kesehatan Praktek dan Dukun Bayi menurut Kelurahan
Number of Medical Person and Traditional Child Birth by Villages
2015

Kelurahan / <i>Villages</i>	Dokter Praktek	Bidan Praktek	Petugas Kesehatan	Dukun Bayi
(1)	(2)	(3)	(4)	(5)
1. Tabing Bandar Gadang	2	1	2	-
2. Gurun Lawas	-	-	-	-
3. Kampung Olo	2	1	1	-
4. Kampung Lapai	1	1	2	-
5. Surau Gadang	3	-	-	-
6. Kurao Bagang	-	-	-	-
<hr/>				
Jumlah / Total 2015*)	8	3	5	-
2014	8	3	5	-
2013	3	-	-	-
2012 *)	13	20	1	-
2011	13	20	1	-

Sumber : PPLKB Kecamatan Nanggalo

Source : Family Planning Official of Nanggalao Sub District

*) Data Tahun 2011

Tabel / Table 5.6
Jumlah Kunjungan Pasien di Puskesmas Nanggalo Menurut Bulan
Number of Patient at Nanggalo Public Health Service by Month
2015

Bulan/ Month	Kasus Baru New Cases	Kasus Lama Old Cases	Jumlah Total
(1)	(2)	(3)	(4)
01. Januari	1,639	4,841	6,480
02. Februari	1,186	6,042	7,228
03. Maret	1,243	5,446	6,689
04. April	1,186	4,243	5,429
05. Mei	1,277	5,085	6,362
06. Juni	1,288	5,292	6,580
07. Juli	1,039	3,737	4,776
08. Agustus	1,748	5,408	7,156
09. September	1,899	5,704	7,603
10. Oktober	1,351	5,983	7,334
11. November	2,903	5,368	8,271
12. Desember	1,293	5,032	6,325
<hr/>			
Jumlah / Total 2015*)	18,052	62,181	80,233
2014	18,052	62,181	80,233
2013			
2012	12,319	48,588	60,907
2011	15,832	27,121	42,953

Sumber : Puskesmas Nanggalo
Source : Nanggalo Public Health Service
*) Data Tahun sebelumnya

Tabel / Table 5.7
Jumlah Kunjungan Pasien di Puskesmas Kampung Lapai Menurut Bulan
Number of Patient at Kampung Lapai Public Health Service by Month
2015

Bulan/ Month	Kasus Baru New Cases	Kasus Lama Old Cases	Jumlah Total
(1)	(2)	(3)	(4)
01. Januari	1 081	2,076	2,076
02. Februari	4 565	3,248	3,248
03. Maret	4 857	3,196	3,196
04. April	1,214	3,274	4,488
05. Mei	1,484	2,913	4,397
06. Juni	718	2,911	3,629
07. Juli	602	2,417	3,019
08. Agustus	2,268	1,451	3,719
09. September	906	3,112	4,018
10. Oktober	727	2,807	3,534
11. November	796	2,940	3,736
12. Desember	621	2,888	3,509
<hr/>			
Jumlah / Total	2015	9,336	33,233
	2014	8,831	35,515
	2013	8,041	32,961
	2012	8,995	34,664
	2011	8,135	40,775

Sumber : Puskesmas Kampung Lapai
Source : *Kampung Lapai Public Health Service*

Tabel / Table 5.8
Jumlah Kunjungan Pasien di Puskesmas Nanggalo Menurut Jenis Penyakit
Number of Patient at Nanggalo Public Health Service by Kind of Disease
2015

Jenis Penyakit/ <i>Disease</i>	Jumlah <i>Total</i>
(1)	(2)
1. ISPA	4,126
2. Jaringan Bawah Kulit	-
3. Common Cold	4,293
4. jaringan Gusi / Prodentol	1,893
5. Tukak Lambung/ Gastritis	1,423
6. Penyakit Kulit/ Infeksi	1,180
7. Diare	-
8. Alergi Kulit	1,180
9. Cacing	-
10. Hipertensi	3,341
11. Kelainan Reflaksi	1,047
12. Diabetes Melitus	1,524
13. Kesakitan pada otot dan Jaringan	3,077
<hr/>	
Jumlah / <i>Total</i>	23,084
	2015*)
	2014
	2013
	2012
	2011
	23,084
	18,958
	17,377
	28,066

Sumber : Puskesmas Nanggalo
Source : *Nanggalo Public Health Service*
*) Data Tahun sebelumnya

Tabel / Table 5.9
Jumlah Kunjungan Pasien di Puskesmas Kampung Lapai Menurut Jenis Penyakit
Number of Patient at Kampung Lapai Public Health Service by Kind of Disease
2015

Jenis Penyakit/ <i>Disease</i>	Jumlah <i>Total</i>
(1)	(2)
1. ISPA	3,069
2. Infeksi kulit	669
3. Sistem otot	1,340
4. jaringan Gusi / Prodentel	25
5. Sistem pencernaan	1,680
6. Scabies	49
7. Diare	229
8. Alergi Kulit	381
9. Cacing	16
10. Hipertensi	976
11. Radang Telinga	83
12. Asma	53
13. Lainnya	1,258
14 Penyakit Saluran Pernafasan Lainnya	829
<hr/>	
Jumlah / <i>Total</i>	10,657
	2014
	2013
	2012
	2011
	12,168
	18,446
	21,419
	23,927

Sumber : Puskesmas Kampung Lapai
Source : *Kampung Lapai Public Health Service*

Tabel / Table 5.10
Jumlah Kunjungan Ibu dan Kelahiran di Puskesmas Nanggalo Menurut Bulan
Number of Mother Attendance and Birth at Nanggalo Public Health Service by Month
2015

Bulan/ Month	Ibu / Mother		Kelahiran Birth	
	Hamil Pregnant	Menyusui Feeding		
(1)	(2)	(3)	(4)	
01. Januari	130	30	56	
02. Februari	138	8	64	
03. Maret	131	21	61	
04. April	138	25	63	
05. Mei	131	28	60	
06. Juni	121	28	57	
07. Juli	127	33	59	
08. Agustus	139	32	65	
09. September	140	20	69	
10. Oktober	127	18	62	
11. Nofember	130	21	61	
12. Desember	132	20	66	
Jumlah / Total	2015*)	1,584	284	743
	2014	1,584	284	743
	2013	1,454	254	687
	2012	810	284	727
	2011	2093	408	753

Sumber : Puskesmas Nanggalo
Source : Nanggalo Public Health Service
*) Data Tahun sebelumnya

Tabel / Table 5.11
Jumlah Kunjungan Ibu dan Kelahiran di Puskesmas Kampung Lapai Menurut Bulan
Number of Mother Attendance and Birth at Kampung Lapai Public Health Service by Month
2015

Bulan/ Month	Ibu / Mother		Kelahiran Birth	
	Hamil Pregnant	Menyusui Feeding		
(1)	(2)	(3)	(4)	
01. Januari	41	16	36	
02. Februari	36	14	34	
03. Maret	56	10	37	
04. April	44	14	36	
05. Mei	36	8	24	
06. Juni	47	15	28	
07. Juli	32	14	36	
08. Agustus	42	16	34	
09. September	38	16	36	
10. Oktober	35	29	39	
11. November	33	25	33	
12. Desember	35	24	47	
Jumlah / Total	2015	475	201	420
	2014	434	185	384
	2013	434	185	384
	2012	471	246	413
	2011	873	428	428

Sumber : Puskesmas Kampung Lapai
Source : Kampung Lapai Public Health Service

Tabel / Table 5.12
Jumlah Petugas Kesehatan Pada Puskesmas Nanggalo
Number of Paramedic at Nanggalo Public Health Service
2015

Petugas Kesehatan	Jenis Kelamin / Sex		Jumlah / Total
	Laki-laki <i>Male</i>	Perempuan <i>Female</i>	
(1)	(2)	(3)	(4)
01. Dokter Umum <i>Doctors</i>	-	3	3
02. Dokter Gigi <i>Dentist</i>	1	3	4
03. Bidan <i>Midwife</i>	-	21	21
04. Tenaga Non Para medis <i>Non Paramedic</i>	1	3	4
05. Para medis <i>Paramedic</i>	-	-	-
06. Perawat <i>Nurse</i>	-	15	15
07. Non Medis <i>Non Medic</i>		12	12
<hr/>			
Jumlah / Total	2015*)	2	57
	2014	2	57
	2013	2	54
	2012	2	56
	2011	2	65

Sumber : Puskesmas Nanggalo
 Source : Nanggalo Public Health Service
 *) Data Tahun sebelumnya

Tabel / Table 5.13
Jumlah Petugas Kesehatan Pada Puskesmas Kampung Lapai
Number of Paramedic at Kampung Lapai Public Health Service
2015

Petugas Kesehatan	Jenis Kelamin / Sex		Jumlah/ Total
	Laki-laki Male	Perempuan Female	
(1)	(2)	(3)	(4)
01. Dokter Umum <i>Doctors</i>	-	3	3
02. Dokter Gigi <i>Dentist</i>	1	2	3
03. Bidan <i>Midwife</i>	-	15	15
04. Tenaga Non Para medis <i>Non Paramedic</i>	1	11	12
05. Para medis <i>Paramedic</i>	-	9	9
06. Perawat gigi <i>Nurse of dental</i>	1	1	2
07. Non Medis <i>Non Medic</i>	2	3	5
<hr/>			
Jumlah / Total	2015	5	44
	2014	4	43
	2013	1	41
	2012	2	34
	2011	1	37

Sumber : Puskesmas Kampung Lapai


Source : *Kampung Lapai Public Health Service*

BAB 6

AGAMA

KECAMATAN NANGGALO

2015



Jumlah jemaah haji di Nanggalo pada 2015 adalah 86 orang yang berarti turun sebesar **10,42 %** dibandingkan tahun sebelumnya

Jika dirinci menurut jenis kelamin



Laki-laki
40,70 %

Perempuan
59,30 %

Jumlah Tempat Ibadah di Kecamatan Nanggalo



42 Mesjid



34 Mushalla

Tabel / Table 6.1
Banyaknya Sarana Peribadatan menurut Kelurahan
Number of Prayer Houses by Villages
2015

Kelurahan / <i>Villages</i>	Mesjid <i>Mosque</i>	Mushalla <i>Mushalla</i>	Gereja <i>Church</i>	Langgar	Jumlah <i>Total</i>	
(1)	(2)	(3)	(4)	(5)	(6)	
1. Tabing Bandar Gadang	3	4	-	-	7	
2. Gurun Lawas	2	5	-	-	7	
3. Kampung Olo	5	5	-	-	10	
4. Kampung Lapai	8	4	-	-	12	
5. Surau Gadang	16	5	-	-	21	
6. Kurao Pagang	8	11	-	-	19	
<hr/>						
Jumlah / <i>Total</i>	2015	42	34	-	-	76
	2014	42	34	-	-	76
	2013	42	34	-	-	76
	2012	42	34	-	-	76
	2011	40	39	-	-	79

Sumber : KUA Kecamatan Nanggalo
Source : Religious Affairs of Nanggalo Sub District

Tabel / Table 6.2
Banyaknya Nikah, Talak, Cerai dan Rujuk menurut Kelurahan
Number of Marriage, Divorce and Reconciliation by Villages
2015

Kelurahan / <i>Villages</i>	Nikah <i>Marriage</i>	Talak <i>Divorce</i>	Cerai <i>Divorce</i>	Rujuk <i>Reconciliation</i>	
(1)	(2)	(3)	(4)	(5)	
1. Tabing Bandar Gadang	30	-	-	-	
2. Gurun Lawas	24	-	-	-	
3. Kampung Olo	37	-	-	-	
4. Kampung Lapai	55	-	-	-	
5. Surau Gadang	141	-	-	-	
6. Kurao Pagang	95	-	-	-	
Jumlah / <i>Total</i>	2015	382	- *)	- *)	- *)
	2014	473	- *)	- *)	- *)
	2013	445	- *)	- *)	- *)
	2012	435	-	431	5
	2011	523	-	-	-

Sumber : KUA Kecamatan Nanggalo
Source : *Religious Affairs of Nanggalo Sub District*
Catatan: *) Rincian tidak tersedia

Tabel / Table 6.3
Banyaknya TPA, TPSA, MDA dan Pondok Al-quran menurut Kelurahan
Number of TPA, TPSA and MDA by Villages
2015

Kelurahan / <i>Villages</i>	TPA	TPSA	MDA	Jumlah <i>Total</i>	
(1)	(3)	(3)	(4)	(6)	
1. Tabing Bandar Gadang	5	5	-	10	
2. Gurun Lawas	7	7		14	
3. Kampung Olo	11	9	1	21	
4. Kampung Lapai	4	4	3	11	
5. Surau Gadang	8	8	8	24	
6. Kurao Pagang	13	13	2	28	
<i>Jumlah / Total</i>	2015	48	46	14	108
	2014	48	46	14	108
	2013	48	46	14	108
	2012	48	46	14	108
	2011	48	48	14	110

Sumber : KUA Kecamatan Nanggalo
 Source : *Religious Affairs of Nanggalo Sub District*

Tabel / Table 6.4
Jumlah Jemaah Haji menurut Jenis Kelamin
Number of Moeslem Pilgrims by Sex
2015

Jenis Kelamin / <i>Sex</i>	Jumlah <i>Total</i>
(1)	(2)

1. Laki-Laki/
Male

35

2. Perempuan /
Female

51

http://padangkota.bps.go.id

Jumlah / <i>Total</i>	2015	86
	2014	96
	2013	78
	2012	134
	2011	113

Sumber : Kantor Departemen Agama Kota Padang
Source : Department of Religion of Padang

Tabel / Table 6.5
Jumlah Jemaah Haji menurut Pendidikan
Number of Moeslem Pilgrims by Education
2015

Pendidikan / Education	Jumlah Total
(1)	(2)
1. Tidak Tamat SD / <i>Not Completely Elementary</i>	-
2. SD / <i>Elementary School</i>	7
3. SLTP / <i>Junior High School</i>	2
4. SLTA / <i>Senior High School</i>	29
5. Sarjana Muda / <i>Bachelor Degree</i>	19
6. Sarjana / <i>Univ. Degree</i>	29
<hr/>	
Jumlah / <i>Total</i>	
	2015
	2014
	2013
	2012
	2011
	86
	96
	78
	134
	113

Sumber : Kantor Departemen Agama Kota Padang
Source : *Department of Religion of Padang*

Tabel / Table 6.6
Jumlah Jemaah Haji menurut Jenis Pekerjaan
Number of Moeslem Pilgrims by Occupation
2015

Jenis Pekerjaan / <i>Occupation</i>	Jumlah <i>Total</i>
(1)	(2)
1. Petani / <i>Farmer</i>	-
2. Pedagang / <i>Trader</i>	3
3. PNS / <i>Public Servant</i>	28
4. ABRI & Veteran	1
5. Lainnya / <i>Others</i>	54
<hr/>	
Jumlah / <i>Total</i>	
	2015
	2014
	2013
	2012
	2011
	86
	96
	78
	134
	113

Sumber : Kantor Departemen Agama Kota Padang
Source : *Department of Religion of Padang*

PERTANIAN

Agriculture 2015

7

KECAMATAN NANGGALO

Populasi Ternak terbesar di Kecamatan Nanggalo adalah

Crops with The Highest Livestock Population in Nanggalo



SAPI POTONG

49,53 %

Penggunaan luas lahan terbesar di Kecamatan Nanggalo

Land Area with The Highest Usage in Nanggalo

LAHAN SAWAH

242 hektar



Tabel / Table 7.1
Luas Lahan menurut Penggunaan
Land by Utilization (Ha)
2015

Penggunaan/ <i>Utilization</i>	Luas / <i>Area</i> Ha
(1)	(2)
1 Tegal/Kebun	
2 Ladang/Huma	2,00
3 Perkebunan	-
4 Hutan Rakyat	-
5 Tambak	-
6 Kolam Tebat/ Empang	-
7 Padang Pengembalaan Rumput	5,00
8 Sementara Tdk Diusahakan	-
9 Pekarangan	103,00
10 Hutan Negara	-
11 Rawa-rawa	-
12 Lain-lain	103,00
13 Sawah	242,00
<i>Jumlah / Total</i>	455,00

Sumber : Badan Pusat Statistik Kota Padang
Source : Statistics of Padang

Tabel / Table 7.2
Luas Areal Sawah menurut Pengairan
Area of Wetland by Type of Irrigation
2015

Jenis Pengairan / <i>Kind of Irrigation</i>	Luas / <i>Area</i> (Ha)
(1)	(2)
1. Tekhnis / <i>Technical</i>	-
2. Setengah Tekhnis / <i>Semi Technical</i>	-
3. Sederhana / <i>Simple</i>	20
4. Desa Non PU / <i>Non Govern Irrigation</i>	222
5. Tadah Hujan / <i>Rain Fed</i>	-
6. Lainnya / <i>Others</i>	-
Jumlah / Total	
	2015
	2014
	2013
	2012
	2011
	242
	242
	250
	250
	251

Sumber : Dinas Pertanian, Peternakan dan Kehutanan Kota Padang
Source : *Agriculture, Husbandry and Forestry Extention of Padang*

Tabel / Table 7.3
Luas Panen, Produksi dan Hasil Perhektar Padi Sawah
Planted Area, Harvested Area and Production of Wetland Paddy
2015

Uraian / Item	Satuan	Jumlah / Total
(1)	(2)	(3)
1. Luas Panen / <i>Area Harvested</i>	Ha	761
2. Produksi / <i>Production</i>	Ton	3 310
4. Hasil Perhektar / <i>Yield Rate</i>	Ton / Ha	4,35

Sumber : Dinas Pertanian, Peternakan dan Kehutanan Kota Padang
Source : *Agriculture, Husbandry and Forestry Extention of Padang*

Tabel / Table 7.4
Luas Panen, Produksi dan Hasil Perhektar Palawija
Planted Area, Harvested Area, Production and Yield Rate of Food Crops
2015

Jenis / Kind	Luas Panen Harvested Area (Ha)	Produksi Production (Ton)	Hasil Perhektar Yield Rate (Ton/Ha)	
(1)	(3)	(4)	(5)	
1. Jagung	0,00	0,00	0,00	
2. Kacang Kedele	0,00	0,00	0,00	
3. Kacang Tanah	0,00	0,00	0,00	
4. Kacang Hijau	0,00	0,00	0,00	
5. Ubi Kayu	7,00	122,27	17,47	
6. Ubi Jalar	1,00	8,98	8,98	
Jumlah / Total	2015	8,00	131,25	16,41
	2014	18,00	59,50	12,68
	2013	36,00	54,30	25,37
	2012	58,00	2.008,00	51,88
	2011	58,00	2.008,00	51,88

Sumber : Dinas Pertanian, Peternakan dan Kehutanan Kota Padang
Source : *Agriculture, Husbandry and Forestry Extension of Padang*

Tabel / Table 7.5
Luas Panen, Produksi dan Hasil Perhektar Sayuran menurut Jenis
Harvested Area, Production and Yield Rate of Vegetables by Kind
2015

Jenis / <i>Kind</i>	Luas Panen / <i>Harvested Area</i> (Ha)	Produksi / <i>Production</i> (Ton)	Hasil Perhektar / <i>Yield Rate</i> (Ton/Ha)	
(1)	(2)	(3)	(4)	
1. Bawang Merah	-	-	-	
2. Kacang Panjang	4,00	24,90	6,23	
3. Cabe Merah	3,00	14,50	4,83	
4. Tomat	-	-	-	
5. Terung	3,00	72,30	24,10	
6. Buncis	-	-	-	
7. Ketimun	1,00	17,50	17,50	
8. Kangkung	-	-	-	
9. Bayam	4,00	20,50	5,13	
10. Lainnya	2,00	9,20	4,60	
Jumlah / Total				
	2015	17,00	158,90	9,35
	2014	92,00	246,00	15,91
	2013	69,00	208,00	14,11
	2012	89,00	204,00	12,89
	2011	89,00	204,00	2,29

Sumber : Dinas Pertanian, Peternakan dan Kehutanan Kota Padang
Source : Agriculture, Husbandry and Forestry Extension of Padang

Tabel / Table 7.6
Luas Panen, Produksi dan Hasil Perhektar Buah-buahan menurut Jenis
Harvested Area, Production and Yield Rate of Fruits by Kind
2015

Jenis / <i>Kind</i>	Luas Panen / <i>Harvested Area</i> (Ha)	Produksi / <i>Production</i> (Ton)	Hasil Perhektar / <i>Yield Rate</i> (Ton/Ha)
(1)	(2)	(3)	(4)
1. Pisang	3,51	70,70	20,14
2. Durian	0,00	0,00	0,00
3. Duku	0,00	0,00	0,00
4. Sawo	0,25	1,40	5,60
5. Nenas	0,00	0,00	0,00
6. Pepaya	0,31	5,20	16,77
7. Rambutan	1,48	16,40	11,08
8. Alpukat	0,33	4,40	13,33
9. Jeruk	0,00	0,00	0,00
10. Mangga	0,22	3,40	15,45
<i>Jumlah / Total</i>			
	2015	6,10	101,50
	2014	10,72	206,70
	2013	13,07	124,50
	2012	13,07	124,60
	2011	13,07	124,60

Sumber : Dinas Pertanian, Peternakan dan Kehutanan Kota Padang
Source : Agriculture, Husbandry and Forestry Extension of Padang

Tabel / Table 7.7
Populasi dan Pemotongan Ternak menurut Jenis
Population and Registered Slaughtered of Live Stock by Kind
2015

Jenis / Kind	Populasi Population (Ekor)	Pemotongan / Registered Slaughtered (Ekor)
(1)	(2)	(3)
1. Sapi Perah / Milk Cow	-	-
2. Sapi Potong / Cow	1 438	
3. Kerbau / Buffalo	160	-
4. Kuda / Horse	5	-
5. Kambing / Goat	1 207	-
6. Domba / Ship	93	-
Jumlah / Total	2015	-
	2014	-
	2013	
	2012	
	2011	1

Sumber : Dinas Pertanian, Peternakan dan Kehutanan Kota Padang
Source : Agriculture, Husbandry and Forestry Extension of Padang

Tabel / Table 7.8
Populasi dan Pemotongan Unggas menurut Jenis
Poultry Population and Registered Slaughtered of Poultry by Kind
2015

Jenis / <i>Kinds</i>	Populasi <i>Population</i> (Ekor)	Pemotongan / <i>Registered Slaughtered</i> (Ekor)
(1)	(2)	(3)
1. Ayam Buras / <i>Villagehen</i>	21 332	28 915
2. Ayam Ras Pedaging / <i>Broiler</i>	10 000	207 300
3. Ayam Ras Petelor / <i>Layer</i>	-	17 500
4. Itik/Itik Manila / <i>Duck / Manila Duck</i>	3 638	2 651
Jumlah / Total		
	2015	34 970
	2014	108 108
	2013	108 108
	2012	27 601
	2011	5 770
		256 366
		114 572
		114 572
		237 734
		204 605

Sumber : Dinas Pertanian, Peternakan dan Kehutanan Kota Padang
Source : *Agriculture, Husbandry and Forestry Extention of Padang*

BAB 8

PERDAGANGAN

KECAMATAN NANGGALO

2015

Jumlah Perusahaan
Perdagangan di Kecamatan
Nanggalo



2.736

unit

Jika dirinci menurut
klasifikasi perusahaan



Besar

2,12 %



Sedang

23,68 %



Kecil

74,20 %

Tabel / Table 8.1
Jumlah Perusahaan Perdagangan menurut Klasifikasi
Number of Trade Company by Klasifikasi
2015

Klasifikasi / <i>Classification</i>	Jumlah / <i>Total</i>
(1)	(2)
1. Besar / <i>Big</i>	58
2. Sedang / <i>Midle</i>	648
3. Kecil / <i>Small</i>	2030
<hr/>	
Jumlah / <i>Total</i>	
2015	2736
2014	2094
2013 *)	2024
2012 *)	2024
2011 *)	2024

Sumber : Dinas Perindustrian dan Perdagangan Kota Padang
Source : Manufacturing and Trade Extention of Padang
*Catt.: *)= Data Tahun 2011,2012 dan 2013 Tidak Tersedia*

BAB 9 KOPERASI & KEUANGAN

KECAMATAN NANGGALO

2015



Aktif Lama

30 unit

Jumlah Koperasi Menurut Kondisi

Jumlah Anggota
2.496 orang



99,99 %

Persentase Realisasi
Penerimaan PBB di
Kecamatan Nanggalo

Tabel / Table 9.1
Target dan Realisasi Penerimaan PBB menurut Kelurahan
Target and Realization of PBB by Villages
2015*)

Kelurahan / <i>Villages</i>	Target (Rp.000)	Realisasi (Rp.000)	Persentase %	
(1)	(2)	(3)	(4)	
1. Tabin Bandar Gadang	40,372	47,296	117.15	
2. Gurun Lawas	21,790	29,830	136.90	
3. Kampung Olo	113,803	122,261	107.43	
4. Kampung Lapai	140,469	142,818	101.67	
5. Surau Gadang	251,436	202,626	80.59	
6. Kurao Pagang	84,085	107,061	127.32	
<hr/>				
Jumlah / <i>Total</i>	2015*	651,955	651,892	99.99
	2014	651,955	651,892	99.99
	2013	600,560	623,278	103.78
	2012	663,280	656,409	98.96
	2011	698,189	651,188	93.27

Sumber : Kantor Kecamatan Nanggalo
Source : Sub District Office of Nanggalo
 *) Data Tahun sebelumnya

Tabel / Table 9.2
Jumlah Bantuan untuk Kelurahan dirinci menurut Jenis Kegunaan
Number of Fund Aid for Villages by Kind of Used

2015*) (000)				
Kelurahan / Villages	Penunjang Kegiatan ADM dan Biaya Operasional	LPMK	PKK	
(1)	(2)	(3)	(4)	
1. Tabing Bandar Gadang	-	1,000	2,250	
2. Gurun Lawas	-	1,000	2,250	
3. Kampung Olo	-	1,000	2,250	
4. Kampung Lapai Baru	-	1,000	2,250	
5. Surau Gadang	-	1,000	2,250	
6. Kurao Pagang	-	1,000	2,250	
<hr/>				
Jumlah / Total	2015*	-	6,000	13,500
	2014	-	6,000	13,500
	2013	36 000	12,000	12,000
	2012	36 000	12,000	12,000
	2011*)	36 000	12,000	12,000

Sumber : Kantor Camat Nanggalo
 Source : Nanggalo Sub District Office
 *) Data Tahun sebelumnya

Tabel / Table 9.3
Jumlah Koperasi menurut Status Dan Jumlah Anggota
Number of Cooperation and Number Of Member
2015

Status / Status	Jumlah /Total
(1)	(2)
Jumlah Koperasi :	30
1. Aktif	30
2 Tidak Aktif	-
3. Baru	-
4. Bubar	-
Jumlah Anggota :	2,496

Sumber : Dinas Koperasi dan PKM Kota Padang
Source : *Cooperatives and Small and Medium Enterprise Service of Padang*

BAB 10

KRIMINALITAS

KECAMATAN NANGGALO

2015



Kasus kriminalitas tertinggi di Kecamatan Nanggalo terjadi di Kelurahan Surau Gadang yaitu sebesar

36,85 %

3 Kasus kriminalitas tertinggi di Nanggalo



Pencurian dengan pemberatan

36,40%



Curanmor

27,19%



Penganiayaan Berat

11,69%

Tabel / Table 10.1
Data Kasus Kriminalitas Yang Terjadi Di Polsekta Nanggalo
Number of Crime Cases at Nanggalo Police District
2015

Kelurahan / <i>Villages</i>	Kasus / <i>Cases</i>					
	Pembunu- han	Perkosa- an	Curas / Jambret	Curat / Berat	Curan- mor	Narkoba
(1)	(2)	(3)	(4)	(5)	(6)	(7)
1. Tabing Bandar Gadang	-	-	1	8	8	-
2. Gurun Lawas	-	-	1	5	2	-
3. Kampung Olo	-	-	5	38	3	-
4. Kampung Lapai Baru	-	-	7	34	35	-
5. Surau Gadang	-	1	11	50	55	1
6. Kumao Pagang	-	1	5	27	18	1
Jumlah / <i>Total</i>						
2015	-	2	3	162	121	1
2014	-	2	3	137	202	1
2013	-	2	3	37	25	1
2012	-	2	3	37	25	1
2011*)	-	-	-	-	-	-

Bersambung / *To be Continued*

Lanjutan Tabel 10.1
Continued Table 10.1

Kelurahan / <i>Villages</i>	Kasus / <i>Cases</i>					Jumlah / <i>Total</i>	
	Perjudi- an (8)	Kebakar- an (9)	Penganiaya- an berat (10)	Penipuan (11)	Lain- Lain- (12)		
(1)	(8)	(9)	(10)	(11)	(12)	(13)	
1. Tabing Bandar Gadang	-	-	2		5	24	
2. Gurun Lawas	-	-	2	-		10	
3. Kampung Olo	-	-	15	2	7	70	
4. Kampung Lapai Baru	-	-	9	5	4	94	
5. Surau Gadang	1	3	15	15	12	164	
6. Kurao Pagang	-	-	9	5	17	83	
Jumlah / <i>Total</i>	2015	1	3	52	27	45	445
	2014	1	-	50	4	9	421
	2013	1	-	20	4	9	96
	2012	1	-	14	4	9	96
	2011*)	-	-	-	-	-	-

Sumber : Polsekta Nanggalo
 Source : *Police District of Nanggalo*
 Catatan: *) Rincian tidak tersedia

Tabel / Table 10.2
Jumlah Kasus yang di Limpahkan ke Kejaksaan menurut Jenis
Number of Cases to be overflowed to Public Attorney by Kind
2015

Bulan / Month	Berkas (SP.I)	Orang (SP.II)
(1)	(2)	(3)
01. Januari	0	1
02. Februari	1	-
03. Maret	1	1
04. April	1	1
05. Mei	1	1
06. Juni	3	1
07. Juli	1	2
08. Agustus	0	-
09. September	2	-
10. Oktober	1	1
11. Nofember	1	1
12. Desember	2	-
Jumlah / Total	2015	9
	2014	-
	2013	-
	2012 *)	-
	2011	-

Sumber : Polsekta Nanggalo
Source : Police District of Nanggalo
*) Data Tahun 2012 Tidak Tersedia

Tabel / Table 10.3
Jumlah Tahanan di Polsekta Nanggalo
Number of Prisoners at Police District of Nanggalo
2015

Bulan / Month	Jumlah Tahanan Number of Prisoners
(1)	(2)
01. Januari	1
02. Februari	2
03. Maret	0
04. April	1
05. Mei	4
06. Juni	3
07. Juli	0
08. Agustus	1
09. September	1
10. Oktober	1
11. Nofember	6
12. Desember	2
<hr/>	
Jumlah / Total	
2015	22
2014	18
2013	32
2012	33
2011	24

Sumber : Polsekta Nanggalo
Source : Police District of Nanggalo

Tabel / Table 10.4
Nama-Nama Babinkamtibmas Kecamatan Nanggalo
Names of Babinkamtibmas at Nanggalo Sub District
2015

Kelurahan / <i>Villages</i>	Nama / <i>Names</i>
(1)	(2)
1. Tabing Bandar Gadang	BRIGADIR PRIANTO
2. Gurun Lawas	BRIPKA RAHMAD WAHYUDI
3. Kampung Olo	AIRTU ISHAQ SATRIAWAN
4. Kampung Lapai Baru	BRIPKA JOKO SUPRIYONO
5. Surau Gadang	BRIPKA DEDI DESWANDI
6. Kurao Pagang	BRIGADIR ASMAWIR

Sumber : Polsekta Nanggalo
Source : Police District of Nanggalo

<http://padangkota.bps.go.id>

DATA

MENCERDASKAN BANGSA

— *Enlighten The Nation* —

<http://padangkota.bps.go.id>



**BADAN PUSAT STATISTIK
KOTA PADANG**

BPS-Statistics of Padang Municipality

Jl. Raya By Pass KM 13 Kel. Sungai Sapih

Kec. Kuranji Padang 25159

Telp.(0751)498515. Fax (0751) 497515

Homepage : <http://padangkota.bps.go.id>

Email: bps1371@bps.go.id

ISBN 978-602-09-1956-0



9 786020 919560 >