



KECAMATAN AIR BESI DALAM ANGKA 2013

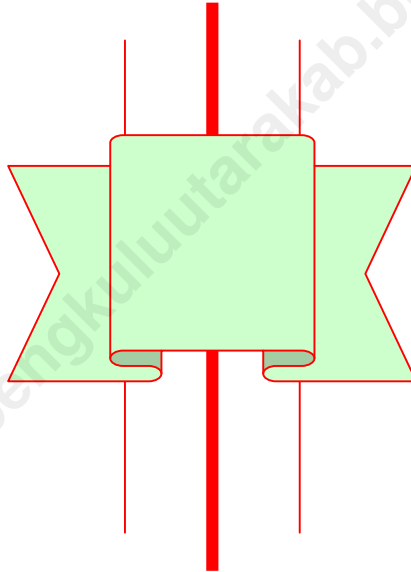
AIR BESI DISTRICT IN FIGURES 2013



BADAN PUSAT STATISTIK
KAB. BENGKULU UTARA

KECAMATAN AIR BESI DALAM ANGKA

2013



BADAN PUSAT STATISTIK KAB. BENGKULU UTARA

KECAMATAN AIR BESI DALAM ANGKA 2013
Air Besi In Figures 2013

ISSN : 0215.456
No. Publikasi / Publication Number : 170305.1321
Katalog BPS / BPS Catalogue : 1102001.1703052

Ukuran Buku / Book Size : 21 cm x 15 cm
Jumlah Halaman / Total Pages : 26 + x Halaman / pages

Naskah / manuscript:
KSK Air Besi

Gambar Kulit / Cover Regency :
Seksi IPDS BPS Kab. Bengkulu Utara

Diterbitkan Oleh / Published By:
BPS Kabupaten Bengkulu Utara
Statistics of North Bengkulu Regency

Di cetak Oleh / printed By :
CV Nagarindo Cipta Persada

Boleh dikutip dengan menyebut sumbernya
May be cited with reference to the source

KATA SAMBUTAN

Dewasa ini, kebutuhan data dirasakan semakin meningkat, bukan hanya dari pihak pemerintah, tetap juga dari kalangan umum. Banyak konsumen data bahkan menghendaki tersedianya data pada tingkat area terkecil, seperti desa. Karena itulah, terbitnya publikasi Kecamatan Air Besi Dalam Angka Tahun 2013 ini layak di apresiasi.

Terbitnya buku publikasi ini juga tidak terlepas dari keseriusan Koordinator Statistik Kecamatan (KSK) dalam mengumpulkan data statistik tingkat kecamatan dari berbagai sumber. Kepada para KSK, saya menyampaikan penghargaan dan terimakasih atas kerja kerasnya, kepada narasumber yang menjadi rujukan data statistik ini, saya menyampaikan penghargaan dan terimakasih atas kerja samanya.

Saya berharap publikasi ini mampu memenuhi harapan pemerintah daerah dan masyarakat pada umumnya, yang menggunakan data statistik sebagai bahan perencanaan, monitoring, dan evaluasi perkembangan pembangunan di berbagai sector, khususnya di kecamatan Air Besi. Semoga publikasi ini bermanfaat dan Tuhan Yang Maha Esa sennatiasa meridhoi setiap usaha kita.

Arga Makmur, Oktober 2013
Kepala BPS Kabupaten Bengkulu Utara



Ir. Sriwiyana Teguh Ananto, M.Si
NIP. 19690218 199401 1 01

KATA PENGANTAR

Buku Kecamatan Dalam Angka Tahun 2013 ini, adalah merupakan penerbitan lanjutan yang pernah diterbitkan pada tahun-tahun sebelumnya.

Data-data yang dihimpun dan disajikan dalam bentuk tabel, buku ini terbit berkat bantuan peran serta dan partisipasi dari seluruh pihak Dinas/Instansi yang ada dalam Kecamatan Air Besi, sehingga dapat terwujud penerbitan buku ini.

Atas kerja sama yang baik antara semua pihak yang telah memberikan bantuan, kami menghaturkan ucapan terima kasih yang sebesar-besarnya.

Kami menyadari bahwa kemungkinan disana sini masih banyak kelemahan-kelemahan dan kekurangan yang perlu perbaikan di dalam penyajian maupun bentuk penyusunan buku ini.

Kritik serta saran untuk kebaikan sangat kami harapkan untuk penyempurnaan penerbitan buku dimasa yang akan datang.

AIR Besi, September 2013
KOORDINATOR STATISTIK KECAMATAN
Air Besi,

HERMAN
NIP. 19600110 198102 1 002

**PEMERINTAH KABUPATEN BENGKULU UTARA
KECAMATAN AIR BESI**

**KATA SAMBUTAN
CAMAT
KECAMATAN AIR BESI**

Saya sangat menyambut baik atas terbitnya Buku Kecamatan Air Besi Dalam Angka Tahun 2013, atas prakarsa oleh Mantri Statistik Kecamatan Air Besi.

Dengan tersedianya data-data yang dihimpun dan disajikan, dapat merupakan gambaran hasil-hasil perkembangan pembangunan yang telah kita capai di Kecamatan Air Besi dan sebagai tolok ukur untuk meningkatkan pembangunan tahap berikutnya.

Saya menghimbau kepada semua Dinas/Instansi yang ada dalam Kecamatan Air Besi agar untuk masa yang akan datang setiap pelaksanaan tugas dapat dituangkan dalam bentuk buku yang merupakan data konkrit.

Kepada semua pihak yang telah membantu terbitnya Buku Kecamatan Air Besi Dalam Angka Tahun 2012 saya menghaturkan ucapan terima kasih dan penghargaan setinggi-tingginya atas terbitnya dan terlaksananya penyusunan Buku Kecamatan Dalam Angka ini.

Air Besi, Oktober 2013
CAMAT AIR BESI,

Ir. ALI AMRAN
Nip. 19650806 1997031003

DAFTAR ISI

	Hal
COVER	i
KATA PENGANTAR	ii
SAMBUTAN CAMAT AIR BESI	iii
SAMBUTAN KEPALA BPS KAB BU.....	iv
DAFTAR ISI	vi
DAFTAR TABEL	vii
PENJELASAN UMUM	ix
1. GEOGRAFI	1
2. PEMERINTAH	4
3. KEPENDUDUKAN	6
4. SOSIAL	9
5. PERTANIAN	20

DAFTAR TABEL

Tabel	Hal
1. GEOGRAFI	
1.1 Jarak antara Kecamatan dengan Kelurahan/Desa di Kecamatan Air Besi Tahun 2012	2
1.2 Luas Desa/ Kecamatan Air Besi Tahun 2012	3
1.3 Letak Giografis Desa di Kecamatan air Besi Tahun 2012	4
2. PEMERINTAHAN	
2.1 Klasifikasi Desa/Kelurahan di Kecamatan Air Besi Taun 2012	5
2.2 Status ddesa/Kelurahan di Kecamatan Air Besi Tahun 2012	6
3. KEPENDUDUKAN	
3.1 Luas Wilayah, Jumlah Penduduk dan Kepadatannya Di rinci Menurut Desa/Kelurahan Tahun 2012	8
3.2 banyaknya Rumah Tangga, Penduduk, Rata-Rata Anggota Rumah Tangga dirinci Menurut Desa/kelurahan Di Kecamatan Air Besi Tahun 2012	9
3.3 jumlah Penduduk Menurut Jenis Kelamin, Sex Rasio Dirinci menurut Desa /Kelurahan Air Besi Tahun 2012	8
3.4 Desa/Kelurahan di Kecamatan Air Besi Tahun 2012	
4. SOSIAL	
4.1 Banyaknya Sekolah Dasar Berdasarkan Statusnya Di Kecamatan Air Besi Tahun 2012	11
4.2 Banyaknya Sekolah Menengah Pertama (SMP) Berdasarkan Statusnya di Kecamatan Air Besi Tahun 2012	12
4.3 Banyaknya Sekolah Menengah Umum (SMU) Berdasarkan Statusnya di Kecamatan Air Besi Tahun 2012	13
4.4 Banyaknya Sarana kesehatan di Kecamatan Air Besi Tahun 2012	14
4.5 Banyaknya Tenaga Kesehatan di Kecamatan Air Besi Tahun 2012	15
4.6 Banyaknya Skseptor Baru Keluarga Berencana Menurut Alat Yang Digunakan Kecamatan Air Besi Tahun 2012	16
4.7 Banyaknya Akseptor Aktif keluarga Berencana Menurut Alat Yang digunakan di Kecamatan Air Besi Tahun 2012	17
4.8 Banyaknya Sarana Ibadah di Kecamatan Air Besi Tahun 2012..	18

.....
5. PERTANIAN

5.1 Produksi Padi Sawah dan Padi Ladang di Kecamatan Air Besi Tahun 2012	19
5.2 Luas Panen Padi Sawah dan Padi Ladang di kecamatan Air Besi Tahun 2012	20
5.3 Produksi dan Luas Panen Palawija di Kecamatan Air Besi Tahun 2012	21
5.4 Luas Tanaman Sayur-Sayuran di Kecamatan Air Besi Tahun 2012	22
5.5 Produksi dan Luas Panen Sayur-sayuran di Kecamatan Air Besi	23
5.6 Produksi dan Luas Panen Tanaman Buah-Buahan di Kecamatan Air Besi Tahun 2012	24
5.7 Produksi dan Luas Panen Tanaman Perkebunan di Kecamatan Air Besi Tahun 2012	25
5.8 Luas Usaha, Produksi dan Nilai Perikanan Darat Di Kecamatan Air Besi Tahun 2012	26

PENJELASAN UMUM

1.1 Batas Wilayah

Kecamatan Air Besi terletak dibagian selatan kota Arga Makmur, Ibu kota Kabupaten Bengkulu Utara. Kecamatan ini memiliki luas wilayah 139,17 Km persegi.

Batas-batas wilayah kecamatan Air Besi adalah :

- Sebelah Utara : Kecamatan Kota Arga Makmur

- Sebelah Selatan : Kecamatan Air Napal

- Sebelah Timur : Kecamatan Lais

- Sebelah Barat : Kecamatan Kerkap

1.2 Wilayah Administratif

Kecamatan Air Besi terdiri dari 17 desa defenitif dengan Ibu Kota kecamatan terletak didesa Dusun Curup Jarak antara desa dengan Ibu Kota Kecamatan berkisar 1 – 21 Km. Seluruh desa merupakan wilayah yang tidak berbatas dengan pantai.

1.3 Topografi

Kecamatan Air Besi keadaan topografinya berbukit-bukit dan banyak lereng, jenis tanahnya didominasi jenis Podsolik merah kuning dan jenis tanah latosal

1.4 Iklim, Flora dan Fauna

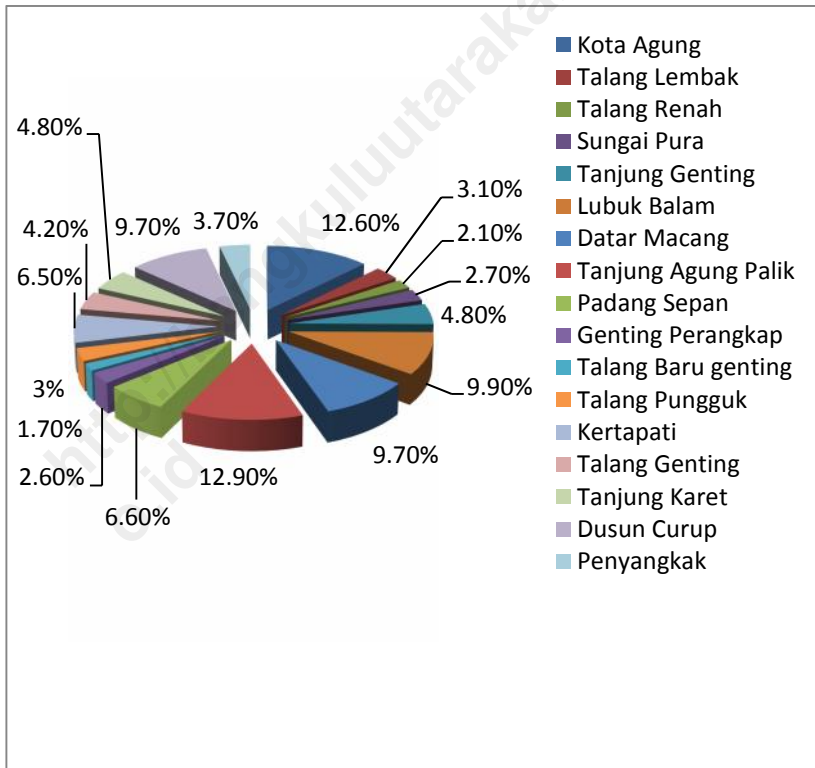
Seperti wilayah Indonesia pada umumnya, kecamatan Air Besi beriklim tropis dengan curah hujan yang cukup tinggi sepanjang tahun yaitu berkisar 1.000 – 2.000 mm per tahun dengan variasi cukup merata setiap bulan.

Vegetasi yang tumbuh di wilayah kecamatan Air Besi sangat beragam, seperti kayu meranti, pulai, ketuko dan berbagai jenis buah-buahan seperti cempedak, durian, mangga, rambutan dan berbagai tanaman perkebunan seperti karet, kopi dan kakao. Di kecamatan ini juga terdapat hutan lindung yang bertujuan untuk menjaga kelestarian alam. Sedangkan fauna yang banyak dijumpai di Kecamatan Air Besi diantaranya, Rusa, Babi Hutan, dan lain sebagainya.

1. Geografi

Kecamatan Air Besi Wilayah pedesaan / kelurahan yang terdiri dari 17 desa. Secara geografis semua desa terletak di wilayah bukanpantai. Jarak setiap desa cukup terjangkau dari ibukota kecamatan. Dari 17 desa Talang Ginting merupakan desa yang terjauh dengan jarak 21 Km dari ibukota Kecamatan.

Gambar 1.
Luas Wlayah di Kecamatan Air Besi
Berdasarkan desa Tahun 2012



Tabel 1.1. Jarak Antara Kecamatan dengan Kelurahan/Desa di Kecamatan Air Besi Tahun 2012

No	Kelurahan/Desa	Jarak (Km)
(1)	(2)	(3)
1	Kota Agung	20,0
2	Talang Lembak	14,0
3	Talang Renah	13,0
4	Sungai Pura	10,0
5	Tanjung Genting	8,00
6	Lubuk Balam	4,00
7	Datar Macang	4,50
8	Tanjung Agung Palik	5,00
9	Padang Sepan	4,00
10	Genting Perangkap	1,00
11	Talang Baru Ginting	19,0
12	Talang Pungguk	11,0
13	Kertapati	20,0
14	Talang Ginting	21,0
15	Tanjung Karet	17,0
16	Dusun Curup	0,00
17	Penyangkak	20,0

Sumber : Kantor Camat air Besi

Tabel 1.2. Luas Desa di Kecamatan Air Besi Tahun 2012

No	Nama Desa/Kelurahan	Luas (Km)
(1)	(2)	(3)
1	Kota Agung	19,50
2	Talang Lembak	8,00
3	Talang Renah	7,20
4	Sungai Pura	6,10
5	Tanjung Genting	7,26
6	Lubuk Balam	18,03
7	Datar Macang	3,28
8	Tanjung Agung Palik	11,00
9	Padang Sepan	12,00
10	Genting Perangkap	6,75
11	Talang Baru Ginting	5,00
12	Talang Pungguk	6,25
13	Kertapati	4,33
14	Talang Ginting	3,92
15	Tanjung Karet	3,55
16	Dusun Curup	7,50
17	Penyangkak	9,50

Sumber : Kantor Camat Air Besi

Tabel 1.3. Letak Giografis Desa di Kecamatan Air Besi Tahun 2012

No	Nama Desa/Kelurahan	Pantai	Bukan Pantai
(1)	(2)	(3)	(4)
1	Kota Agung	-	V
2	Talang Lembak	-	V
3	Talang Renah	-	V
4	Sungai Pura	-	V
5	Tanjung Genting	-	V
6	Lubuk Balam	--	V
7	Datar Macang	-	V
8	Tanjung Agung Palik	-	V
9	Padang Sepan	-	V
10	Genting Perangkap	-	V
11	Talang Baru Ginting	-	V
12	Talang Pungguk	-	V
13	Kertapati	-	V
14	Talang Ginting	-	V
15	Tanjung Karet	-	V
16	Dusun Curup	-	V
17	Penyangkak	-	V

Sumber : Kantor Camat Air Besi

2. PEMERINTAHAN

Tabel 2.1. Klasifikasi Desa/Kelurahan di Kecamatan Air Besi Tahun 2012

No	Desa/Kelurahan	Klasifikasi
(1)	(2)	(3)
1	Kota Agung	Swasembada
2	Talang Lembak	Swakarya
3	Talang Renah	Swakarya
4	Sungai Pura	Swakarya
5	Tanjung Genting	Swakarya
6	Lubuk Balam	Swasembada
7	Datar Macang	Swasembada
8	Tanjung Agung Palik	Swasembada
9	Padang Sepan	Swasembada
10	Genting Perangkap	Swakarya
11	Talang Baru Ginting	Swakarya
12	Talang Pungguk	Swakarya
13	Kertapati	Swasembada
14	Talang Ginting	Swakarya
15	Tanjung Karet	Swakarya
16	Dusun Curup	Swasembada
17	Penyangkak	Swakarya

Sumber : Kantor Camat Air Besi

Tabel 2.2. Status Desa/Kelurahan di Kecamatan Air Besi Tahun 2012

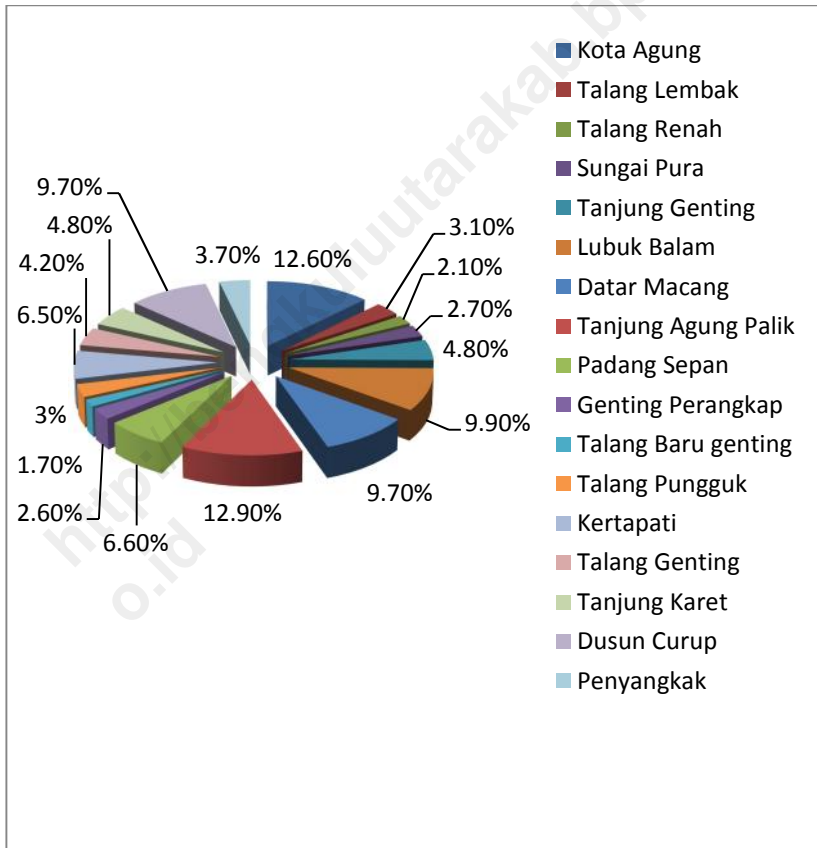
No	Desa/Kelurahan	Definitif	Persiapan
(1)	(2)	(3)	(4)
1	Kota Agung	V	
2	Talang Lembak	V	
3	Talang Renah	V	
4	Sungai Pura	V	
5	Tanjung Genting	V	
6	Lubuk Balam	V	
7	Datar Macang	V	
8	Tanjung Agung Palik	V	
9	Padang Sepan	V	
10	Genting Perangkap	V	
11	Talang Baru Ginting	V	
12	Talang Pungguk	V	
13	Kertapati	V	
14	Talang Ginting	V	
15	Tanjung Karet	V	
16	Dusun Curup	V	
17	Penyangkak	V	

Sumber : Kantor Camat Air Besi

3. KEPENDUDUKAN

Jumlah penduduk Kecamatan Air Besi Tahun 2012 sebanyak 10.662 jiwa yang terdiri dari 5.373 laki-laki dan 5.289 perempuan. Jumlah ini merupakan 4,93% dari seluruh penduduk di Kabupaten Bengkulu Utara.

Gambar 2
Distribusi Jumlah Penduduk Kecamatan Air Besi berdasarkan Desa Tahun 2012



Tabel 3.1. Luas Wilayah, Jumlah Penduduk dan Kepadatannya Dirinci Menurut Desa/Kelurahan 2012

No	Desa/Kelurahan	Luas (KM ²)	Jumlah Penduduk	Kepadatan Penduduk
(1)	(2)	(3)	(4)	(5)
1	Kota Agung	19,50	1344	68,92
2	Talang Lembak	8,00	339	42,37
3	Talang Renah	7,20	229	31,80
4	Sungai Pura	6,10	298	48,85
5	Tanjung Genting	7,26	383	52,75
6	Lubuk Balam	18,03	1062	58,90
7	Datar Macang	3,28	1038	316,46
8	Tanjung Agung Palik	11,00	1379	125,36
9	Padang Sepan	12,00	704	58,66
10	Genting Perangkap	6,75	283	41,92
11	Talang Baru Ginting	5,00	186	37,2
12	Talang Pungguk	6,25	320	51,2
13	Kertapati	4,33	697	160,96
14	Talang Ginting	3,92	453	115,56
15	Tanjung Karet	3,55	514	144,78
16	Dusun Curup	7,50	1037	136,13
17	Penyangkak	9,50	396	41,05
Jumlah		139,17	10.662	76,61

Sumber : BPS Kab. Bengkulu Utara

Tabel 3.2. Banyaknya Rumah Tangga, Penduduk, Rata-rata Anggota Rumah Tangga Dirinci Menurut Desa di Kecamatan Air Besi Tahun 2012

No	Desa/Kelurahan	Rumah Tangga	Penduduk	Rata-rata ART
(1)	(2)	(3)	(4)	(5)
1	Kota Agung	346	1344	3,88
2	Talang Lembak	85	339	3,98
3	Talang Renah	56	229	4,08
4	Sungai Pura	76	298	3,92
5	Tanjung Genting	97	383	3,94
6	Lubuk Balam	271	1062	3,91
7	Datar Macang	266	1038	3,90
8	Tanjung Agung Palik	348	1379	3,96
9	Padang Sepan	168	704	4,19
10	Genting Perangkap	76	283	3,72
11	Talang Baru Ginting	43	186	4,32
12	Talang Pungguk	75	320	4,26
13	Kertapati	194	697	3,59
14	Talang Ginting	108	453	4,19
15	Tanjung Karet	125	514	4,11
16	Dusun Curup	262	1037	3,95
17	Penyangkak	100	396	3,96
Jumlah		2.696	10.662	3,95

Sumber : BPS Kab. Bengkulu Utara

Tabel 3.3. Jumlah Penduduk Menurut Jenis Kelamin, Sex Ratio Dirinci Menurut Desa di Kecamatan Air Besi Tahun 2012

No	Desa/Kelurahan	Laki-laki	Perempuan	Jumlah	Sex ratio
(1)	(2)	(3)	(4)	(5)	(6)
1	Kota Agung	688	656	1.344	104,87
2	Talang Lembak	163	176	339	92,61
3	Talang Renah	109	120	229	90,83
4	Sungai Pura	159	139	298	114,38
5	Tanjung Genting	199	184	383	108,15
6	Lubuk Balam	511	551	1.062	92,74
7	Datar Macang	520	518	1.038	100,38
8	Tanjung Agung	707	672	1.379	105,20
9	Padang Sepan	346	358	704	96,64
10	Genting Perangkap	146	137	283	106,56
11	Talang Baru Ginting	90	96	186	93,75
12	Talang Pungguk	163	157	320	103,82
13	Kertapati	342	355	697	96,33
14	Talang Ginting	237	216	453	109,72
15	Tanjung Karet	270	244	514	110,65
16	Dusun Curup	514	523	1037	98,27
17	Penyangkak	209	187	396	111,76
Jumlah		5.223	5.262	10.485	99,25

Sumber : BPS Kab. Bengkulu Utara

4. SOSIAL

Tabel 4.1. Banyaknya Sekolah Dasar Berdasarkan Statusnya di Kecamatan Air Besi Tahun 2012

No	Desa/Kelurahan	SD		Jumlah
		Negeri	Swasta	
(1)	(2)	(3)	(4)	(5)
1	Kota Agung	1	-	1
2	Talang Lembak	-	-	-
3	Talang Renah	1	-	1
4	Sungai Pura	-	-	-
5	Tanjung Genting	-	-	-
6	Lubuk Balam	1	-	1
7	Datar Macang	-	-	-
8	Tanjung Agung Palik	1	-	1
9	Padang Sepan	-	-	-
10	Genting Perangkap	1	-	1
11	Talang Baru Ginting	-	-	-
12	Talang Pungguk	-	-	-
13	Kertapati	1	-	1
14	Talang Genting	1	-	1
15	Tanjung Karet	1	-	1
16	Dusun Curup	1	-	1
17	Penyangkak	-	-	-

Sumber : Dinas Pendidikan dan Kebudayaan Kab. Bengkulu Utara

Tabel 4.2. Banyaknya Sekolah Sekolah Menengah Tingkat Pertama (SLTP) Berdasarkan Statusnya Di Kecamatan Air Besi Tahun 2012

No	Desa/Kelurahan	SLTP		Jumlah
		Negeri	Swasta	
(1)	(2)	(3)	(4)	(5)
1	Kota Agung	-	-	-
2	Talang Lembak	-	-	-
3	Talang Renah	-	-	-
4	Sungai Pura	-	-	-
5	Tanjung Genting	-	-	-
6	Lubuk Balam	-	-	-
7	Datar Macang	-	-	-
8	Tanjung Agung Palik	-	-	-
9	Padang Sepan	1	-	1
10	Genting Perangkap	1	-	1
11	Talang Baru Ginting	-	-	-
12	Talang Pungguk	-	-	-
13	Kertapati	1	-	1
14	Talang Genting	-	-	-
15	Tanjung Karet	-	-	-
16	Dusun Curup	-	-	-
17	Penyangkak	-	-	-

Sumber : Dinas Pendidikan dan Kebudayaan Kab. Bengkulu Utara

Tabel 4.3. Banyaknya Sekolah Menengah Umum (SMU) Berdasarkan Statusnya Di Kecamatan Air Besi Tahun 2012

No	Desa/Kelurahan	SMU		Jumlah
		Negeri	Swasta	
(1)	(2)	(3)	(4)	(5)
1	Kota Agung	-	-	-
2	Talang Lembak	-	-	-
3	Talang Renah	-	-	-
4	Sungai Pura	-	-	-
5	Tanjung Genting	-	-	-
6	Lubuk Balam	-	-	-
7	Datar Macang	-	-	-
8	Tanjung Agung Palik	-	-	-
9	Padang Sepan	-	-	-
10	Genting Perangkap	-	-	-
11	Talang Baru Ginting	-	-	-
12	Talang Pungguk	-	-	-
13	Kertapati	-	-	-
14	Talang Genting	-	-	-
15	Tanjung Karet	-	-	-
16	Dusun Curup	1	-	1
17	Penyangkak	-	-	-

Sumber : Dinas Pendidikan dan Kebudayaan Kab. Bengkulu Utara

Tabel 4.4. Banyaknya Sarana Kesehatan di Kecamatan Air Besi Tahun 2012

No	Sarana Kesehatan	Jumlah
(1)	(2)	(3)
1.	Rumah Sakit	-
2.	Puskesmas	2
3.	Puskesmas Pembantu	11
4.	Puskesmas Keliling	3
5.	Posyandu	25
6.	Pos Obat	2

Sumber : Puskesmas Air Besi

Tabel 4.5. Banyaknya Tenaga Kesehatan di Kecamatan Air Besi Tahun 2012

No	Desa/Kelurahan	Dokter	Bidan	Dukun Bayi
(1)	(2)	(3)	(4)	(5)
1	Kota Agung	-	1	4
2	Talang Lembak	-	-	3
3	Talang Renah	-	-	-
4	Sungai Pura	-	-	3
5	Tanjung Genting	-	1	1
6	Lubuk Balam	-	1	3
7	Datar Macang	-	-	3
8	Tanjung Agung Palik	-	2	1
9	Padang Sepan	-	1	1
10	Genting Perangkap	-	1	-
11	Talang Baru Ginting	-	1	2
12	Talang Pungguk	-	2	4
13	Kertapati	-	1	5
14	Talang Ginting	-	1	2
15	Tanjung Karet	-	1	3
16	Dusun Curup	2	1	1
17	Penyangkak	-	-	-

Sumber : Puskesmas Air Besi

Tabel 4.6. Banyaknya Akseptor Baru Keluarga Berencana Menurut Alat Yang Digunakan di Kecamatan Air Besi Tahun 2012

No	Jenis Alat	Jumlah Akseptor
(1)	(2)	(3)
1.	IUD	14
2.	MOP/MOW	2
3.	IMPLANT	55
4.	SUNTIKAN	336
5.	P I L	147
6.	KONDOM	14
Jumlah		568

Sumber : PPLKB Air Besi

Tabel 4.7. Banyaknya Akseptor Aktip Keluarga Berencana menurut alat yang digunakan di Kecamatan Air Tahun 2012

No	Jenis Alat	Jumlah Akseptor
(1)	(2)	(3)
1.	IUD	31
2.	MOP/MOW	37
3.	IMPLANT	421
4.	SUNTIKAN	677
5.	P I L	245
6.	KONDOM	77
Jumlah		1488

Sumber : PPLKB Air Besi

Tabel 4.8. Banyaknya Sarana Ibadah di Kecamatan Air Besi Tahun 2012

No	Desa/Kelurahan	Masjid	Gereja	Vihara	Pura
(1)	(2)	(3)	(4)	(5)	(6)
1	Kota Agung	2	-	-	-
2	Talang Lembak	1	-	-	-
3	Talang Renah	1	-	-	-
4	Sungai Pura	2	-	-	-
5	Tanjung Genting	1	-	-	-
6	Lubuk Balam	1	-	-	-
7	Datar Macang	1	-	-	-
8	Tanjung Agung Palik	2	-	-	-
9	Padang Sepan	1	-	-	-
10	Genting Perangkap	1	-	-	-
11	Talang Baru Ginting	1	-	-	-
12	Talang Pungguk	1	-	-	-
13	Kertapati	2	-	-	-
14	Talang Ginting	1	-	-	-
15	Tanjung Karet	1	-	-	-
16	Dusun Curup	1	-	-	-
17	Penyangkak	1	-	-	-

Sumber : KUA Kecamatan Air Besi

5. PERTANIAN

Tabel 5.1. Produksi Padi Sawah dan Padi Ladang di Kecamatan AirBesi Tahun 2012

(Ton)

No	Tahun	Padi Sawah	Padi Ladang
(1)	(2)	(3)	(4)
1	2009	7.150	90
2	2010	9025	1.108
3	2011	10030	705,60
4	2012	8.340	774

Sumber : Dinas Pertanian dan Peternakan Kab. Bengkulu Utara

Tabel 5.2. Luas Panen Padi Sawah dan Padi Ladang di Kecamatan Air Besi Tahun 2012

(Ha)

No	Tahun	Padi Sawah	Padi Ladang	Jumlah
(1)	(2)	(3)	(4)	(5)
1	2009	1.430	50	1.480
2	2010	1.805	616	2.421
3	2011	2006	392	2421
4	2012	1.668	430	2.098

Sumber : Dinas Pertanian dan Peternakan Kab. Bengkulu Utara

Tabel 5.3. Produksi dan Luas Panen Palawija di Kecamatan Air Besi Tahun 2012

No	Komoditi	Produksi (ton)	Luas Panen (Ha)
(1)	(2)	(3)	(4)
1.	Jagung	1.511,7	279
2.	Ubi Kayu	240,00	30
3.	Ubi Jalar	174,30	21
4.	Kacang Tanah	132,00	88
5.	Kedelai	11,00	17
6.	Kacang Hijau	17,00	10

Sumber : Dinas Pertanian dan Peternakan Kab. Bengkulu Utara

Tabel 5.4. Luas tanam Tanaman Sayur-sayuran di Kecamatan Air Besi Tahun 2012

No	Komoditi	Luas Tanam (Ha)
(1)	(2)	(3)
1.	Kacang Panjang	15
2.	Cabe Besar	22
3.	Cabe Rawit	8
4.	Tomat	13
5.	Terung	17
6.	Ketimun	2
7	Kangkung	6
8..	Bayam	4

Sumber : Dinas Pertanian dan Peternakan Kab. Bengkulu Utara

Tabel 5.5. Produksi dan Luas Panen Sayur-sayuran di Kecamatan Besi Tahun 2012

No	Komoditi	Produksi (Kwt)
(1)	(2)	(3)
1.	Kacang Panjang	36,00
2.	Cabe Besar	51,60
3.	Cabe Rawit	15,30
4.	Tomat	27,70
5.	Terung	54,40
6.	Ketimun	7,86
7.	Kangkung	9,20
8	Bayam	3,80

Sumber : Dinas Pertanian dan Peternakan Kab. Bengkulu Utara

Tabel 5.6. Produksi dan Luas Panen Tanaman Buah-buahan di Kecamatan Air Besi Tahun 2012

No	Komoditi	Produksi (Kw)	Luas Panen (Pohon)
(1)	(2)	(3)	(4)
1.	Adpokat	1.072,50	300
2.	Pepaya	492,75	50
3.	Mangga	1.230,00	500
4.	Pisang	-	-
5.	Rambutan	30,00	500
6.	Nenas	492,75	300
7.	Duku/Langsar	2.975,00	1.060
8.	Salak	2.916,90	2.231
9.	Jeruk	-	-
10.	Sawo	245,00	70
11.	Durian	905	856
12.	Jambu Biji	770,00	100
13.	Jambu Air	105,00	30
14.	Sirsak	100,00	40

Sumber : Dinas Pertanian dan Peternakan Kab. Bengkulu Utara

Tabel 5.7. Produksi dan Luas Panen Tanaman Perkebunan di Kecamatan Air Besi Tahun 2012

No	Komoditi	Produksi (Ton)	Luas Tanamaman
(1)	(2)	(3)	(4)
1.	Karet	275,84	1.348,50
2.	Kopi	101,60	291,00
3.	Kelapa	-	-
4.	Sawit	210,00	362,00
5.	Cengkeh	-	-
6.	Kakao	58,50	139,00
7.	Lada	-	-
8.	Kayu Manis	-	-
9.	Kemiri	-	-
10.	Aren	-	-
11.	Kapuk	-	-
12.	Pinang	-	-
13.	Nilam	-	-
14.	Temulawak	-	-
15.	Jahe	-	-
16.	Kencur	-	-
17.	Kunyit	-	-
18.	Vanili	-	-

Sumber : Dinas Pertanian dan Peternakan Kab. Bengkulu Utara

Tabel 5.8. Luas Usaha, Produksi dan Nilai Perikanan Darat di Kecamatan Air Besi Tahun 2011

No	Jenis	Produksi (ton)	Luas Usaha (Ha)
(1)	(2)	(3)	(4)
1.	Kolam	36,79	16,80
2.	Tebat Tekhnis	-	-
3.	Perikanan Sawah	5,70	7,92
4.	Perairan Umum	-	-
5.	Tambak	-	-
6.	Lainnya	-	-

Sumber : Dinas Perikanan Kelautan Kab. Bengkulu Utara

DATA MENCERDASKAN BANGSA



Badan Pusat Statistik Kabupaten Bengkulu Utara

Jl. Prof. M Yamin,SH Argamakmur 3816

Teip/Fax : (0737) 521016; Email : bps1703@bps.go.id

Website : bengkuluutarakab.bps.go.id