Katalog : 1101002.3524.040

STATISTIK DAERAH KECAMATAN SAMBENG 2012

Badan Pusat Statistik Kabupaten Lamongan

STATISTIK DAERAH KECAMATAN SAMBENG 2012

http://lamongankab.bps.go.id

STATISTIK DAERAH KECAMATAN SAMBENG 2012

Katalog BPS : 1101002.3524.040
Ukuran Buku : 8,27 inci x 11,69 inci
Jumlah Halaman : 14 halaman

Naskah:
Koordinator Statistik Kecamatan Sambeng

Gambar Kulit:
Koordinator Statistik Kecamatan Sambeng

Diterbitkan Oleh:
Badan Pusat Statistik Kabupaten Lamongan

Dicetak Oleh :
Badan Pusat Statistik Kabupaten Lamongan

Boleh dikutip dengan menyebut sumbernya

http://lamongankab.bps.go.id

KATA PENGANTAR

Publikasi Statistik Daerah Kecamatan Sambeng 2012 diterbitkan oleh Badan Pusat Statistik Kabupaten Lamongan berisi berbagai data dan informasi terpilih seputar Kecamatan Sambeng yang dianalisis secara sederhana untuk membantu pengguna data memahami perkembangan pembangunan serta potensi yang ada di Kecamatan Sambeng.

Publikasi Statistik Daerah Kecamatan Sambeng 2012 diterbitkan untuk melengkapi publikasi-publikasi statistik yang sudah terbit secara rutin setiap tahun. Berbeda dengan publikasi-publikasi yang sudah ada, publikasi ini lebih menekankan pada analisis.

Materi yang disajikan dalam Statistik Daerah Kecamatan Sambeng 2012 memuat berbagai informasi/indikator terpilih yang terkait dengan pembangunan di berbagai sektor di Kecamatan Sambeng dan diharapkan dapat menjadi bahan rujukan/kajian dalam perencanaan dan evaluasi kegiatan pembangunan.

Kritik dan saran konstruktif berbagai pihak kami harapkan untuk penyempurnaan penerbitan mendatang. Semoga publikasi ini mampu memenuhi tuntutan kebutuhan data statistik, baik oleh instansi/dinas pemerintah, swasta, kalangan akademisi maupun masyarakat luas..

Sambeng, Nopember 2012

Koordinator Statistik
Kecamatan Sambeng

M U J I O N O
NIP. 19770524 200604 1 008

http://lamongankab.bps.go.id

DAFTAR ISI

Halaman Judul i
Kata Pengantar iii
Daftar Isi iv
I. Pemerintahan 1
II. Penduduk 2
III. Pendidikan 3
IV. Kesehatan 4
V. Pertanian Tabama 5
VI. Peternakan 6
VII. Industri 7
Lampiran 8

http://lamongankab.bps.go.id

I. PEMERINTAHAN

Tabel 1.
Banyaknya Satuan Lingkungan Setempat menurut Desa di Kecamatan Sambeng Tahun 2011

No.	Nama Desa	Dusun	RW	RT
(1)	(2)	(3)	(4)	(5)
1	Wateswinangun	4	9	24
2	Garung	2	3	8
3	Jatipandak	3	3	10
4	Pamotan	5	11	24
5	Selorejo	5	3	11
6	Kreteranggon	7	13	26
7	Barurejo	5	4	11
8	Candisari	6	12	23
9	Kedungwangi	4	10	23
10	Tenggiring	2	4	9
11	Semampirejo	3	7	15
12	Sidokumpul	3	10	20
13	Pasarlegi	3	4	12
14	Sumbersari	3	5	10
15	Pataan	6	10	22
16	Ardirejo	5	10	22
17	Nogojatisari	5	7	20
18	Gempolmanis	5	9	18
19	Kedungbanjar	2	1	2
20	Wudi	2	3	12
21	Wonorejo	3	5	11
22	Sekidang	3	2	6
	Kec. Sambeng	**86**	**145**	**339**

Sumber : Sambeng Dalam Angka 2012

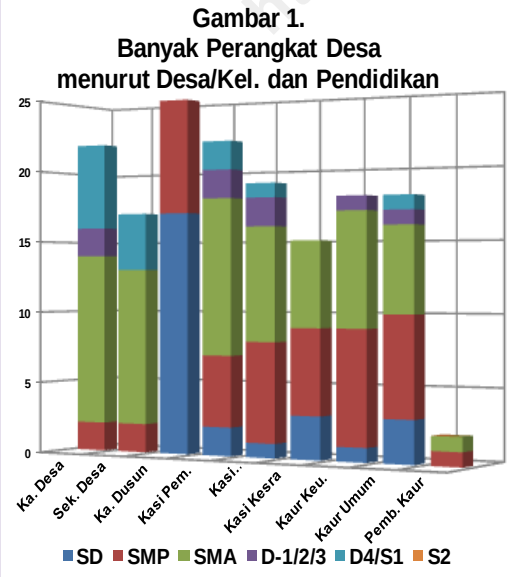

Kecamatan Sambeng memiliki desa sebanyak 22 desa/kelurahan, yang terbagi lagi menjadi tiga tingkatan satuan lingkungan setempat yang lebih kecil yaitu tingkat pertama Dusun, tingkat kedua Rukun Warga (RW), dan satuan lingkungan setempat terkecil adalah Rukun Tetangga (RT). Dengan jumlah keseluruhan 86 dusun, 145 RW, dan 339 RT. Diantara seluruh desa di Kecamatan Sambeng, Desa Kreteranggon memiliki jumlah satuan RT terbanyak untuk tiga tingkatan satuan lingkungan tersebut dengan jumlah RT sebanyak 26 RT .Dengan jumlah ini maka rata-rata ada 4 dusun per desa, 7 RW per dusun dan 15 RT per RW.

Di setiap desa/kelurahan dipimpin oleh seorang Kepala Desa/Kelurahan dengan dibantu beberapa perangkat yang terbagi dalam beberapa jabatan. Adapun tingkat pendidikan yang dimiliki perangkat mulai dari Sekolah Dasar (SD) sampai dengan Perguruan Tinggi. Sebagian besar perangkat berpendidikan SMA (42,7 persen), dan yang menempati urutan kedua terbanyak adalah tamatan SMP (31,9 persen). Walaupun tak terlalu banyak, tetapi ada juga perangkat yang tamatan Perguruan Tinggi yaitu 13 persen.

http://lamongankab.bps.go.id

II. PENDUDUK

Jumlah penduduk terbanyak adalah penduduk Desa Kreteranggon dengan jumlah penduduk sebanyak 3.852 jiwa, di urutan selanjutnya adalah adalah Desa Kedungwangi dengan jumlah penduduk 3.460 jiwa. Sedangkan untuk desa yang memiliki jumlah penduduk paling sedikit adalah Desa Kedungbanjar dengan jumlah penduduk sebanyak 275 jiwa. Dengan total penduduk 48.047 jiwa, maka di Kecamatan Sambeng rata-rata jumlah penduduk per desa 2.184 jiwa.

Sex Ratio (jumlah penduduk laki-laki dibandingkan jumlah penduduk perempuan) di setiap desa angka cukup bervariasi. Untuk total sex ratio Kecamatan Sambeng adalah sebesar 97 persen. Dengan kata lain bahwa setiap 100 penduduk perempuan ada hampir 97 penduduk laki-laki atau berarti jumlah penduduk laki-laki dan perempuan di Kecamatan Sambeng cukup seimbang.

Dengan luas wilayah sebesar 4,73 km^2 dan jumlah penduduk sebanyak 3.852 jiwa, Desa Kreteranggon adalah Desa terpadat di Kecamatan Sambeng yaitu dengan kepadatan penduduk sebanyak 814 jiwa per luas wilayah 4,73 km^2.

Gambar 2.
Jumlah Penduduk Menurut Desa dan Jenis Kelamin - Tahun 2011 (ribu)

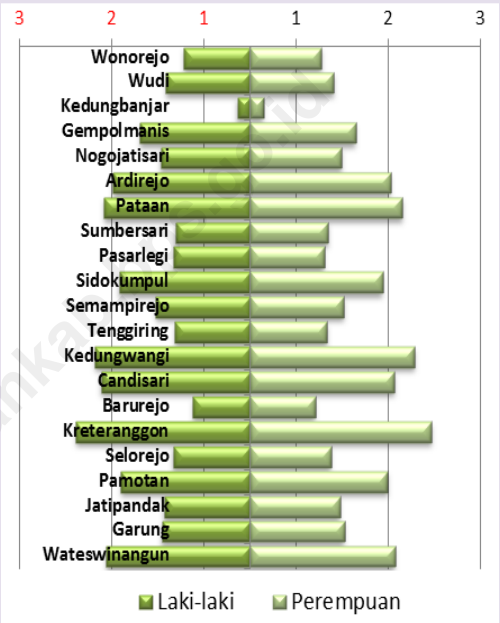

Tabel 2.
Jumlah Penduduk, Rumahtangga, Kepadatan dan Rata-Rata Anggota Rumahtangga Tahun 2011

No.	Desa/Kel.	Luas (km^2)	Penduduk	Ruta	Kepa-datan	Rata2 per Ruta
(1)	(2)	(3)	(4)	(5)	(6)	(7)
1	Wateswinangu	4,54	3.128	856	689	4
2	Garung	13,46	1.979	468	147	4
3	Jatipandak	5,06	1.902	595	376	3
4	Pamotan	5,22	2.886	998	553	3
5	Selorejo	5,51	1.706	481	310	4
6	Kreteranggon	4,73	3.852	960	814	4
7	Barurejo	4,32	1.323	405	306	3
8	Candisari	7,57	3.177	895	420	4
9	Kedungwangi	5,74	3.460	944	603	4
10	Tenggiring	2,06	1.648	452	800	4
11	Semampirejo	3,90	2.037	573	522	4
12	Sidokumpul	5,23	2.856	722	546	4
13	Pasarlegi	3,72	1.623	542	436	3
14	Sumbersari	4,23	1.657	538	392	3
15	Pataan	13,08	3.229	932	247	3
16	Ardirejo	6,52	3.006	907	461	3
17	Nogojatisari	14,60	1.955	579	134	3
18	Gempolmanis	10,33	2.334	635	226	4
19	Kedungbanjar	6,07	275	67	45	4
20	Wudi	7,10	1.815	453	256	4
21	Wonorejo	7,44	1.485	445	200	3
22	Sekidang	4,14	714	218	172	3
	Kec. Sambeng	**144,57**	**48.047**	**13.665**	**332**	**3,5**

Sumber : Sambeng Dalam Angka 2012

III. PENDIDIKAN

Gambar 3.
Jumlah Lembaga Pendidikan
Kecamatan Sambeng - Tahun 2011

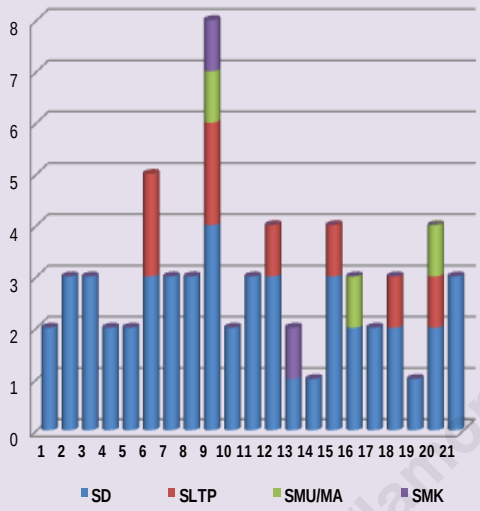

Tabel 3.
Banyak Sekolah, Murid, Guru, dan Rasio
Kecamatan Sambeng - Tahun 2011

Uraian		Tingkat Sekolah			
		SD	SLTP	SMU/MA	SMK
Jumlah	Sekolah	49	14	3	-
	Murid	4.975	1.756	250	-
	Guru	341	200	45	-
Rasio Murid terhadap	Sekolah	101,5	125,4	83,3	-
	Guru	14,6	8,8	5,6	-

Sumber : Sambeng Dalam Angka 2012

Salah satu tujuan pembangunan adalah menciptakan manusia Indonesia yang berkualitas. Untuk mencapai tujuan tersebut perlu dukungan baik sarana prasarana yang memadai. Bila dilihat dari Lembaga yang telah tersedia salah satunya adalah lembaga pendidikan tingkat sekolah dasar dan sekolah lanjutan.

Dari 22 desa di Kecamatan Sambeng, lembaga pendidikan Sekolah Dasar (SD) ada di setiap desa dengan jumlah yang hampir merata. Terbanyak berada di Desa Kedungwangi dengan jumlah SD sebanyak 4 lembaga, ada tiga desa yang hanya memiliki satu buah SD.

Pada Tabel 3 dapat diketahui bahwa di tingkat pendidikan Sekolah Dasar (SD), perbandingan jumlah murid SD terhadap guru SD sebesar 14,6 yang berarti bahwa 1 guru SD di Kecamatan Sambeng mengajar sebanyak 14,6 atau 15 siswa sekolah dasar (SD). Sedangkan perbandingan murid SD terhadap sekolah adalah sebesar 101,5 yang berarti bahwa 1 sekolah tingkat dasar (SD) di Kecamatan Sambeng mampu menampung murid SD sebanyak 102 anak.

http://lamongankab.bps.go.id

IV. KESEHATAN

Salah satu indikator untuk mengukur keberhasilan pembangunan manusia adalah kualitas kesehatan masyarakat. Faktor yang mempunyai peranan penting dalam meningkatkan kualitas kesehatan masyarakat adalah program yang dilaksanakan dan sarana yang tersedia.

Di Kecamatan Sambeng ada beberapa jenis sarana kesehatan telah tersedia walaupun dengan jumlah yang bervariasi. Jumlah sarana kesehatan Posyandu sangat banyak dibandingkan dengan sarana kesehatan yang lain yaitu 90 unit yang tersebar di setiap desa dengan jumlah yang bervariasi. Desa Kreteranggon memiliki jumlah Posyandu terbanyak dibandingkan dengan desa yang lain yaitu 8 unit Posyandu.

Salah satu program untuk menciptakan keluarga kecil yang sejahtera adalah Keluarga Berencana (KB) dengan salah satu tujuannya merencanakan kehamilan dengan cara penggunaan alat/cara kontrasepsi yang sasarannya Pasangan Usia Subur. Alat kontrasepsi paling banyak digunakan adalah suntik sebanyak 55,95 persen dan penggunaan pil menempati urutan selanjutnya yaitu sebanyak (28,48 persen).

Gambar 4.
Jumlah Sarana Kesehatan
Kecamatan Sambeng - Tahun 2011

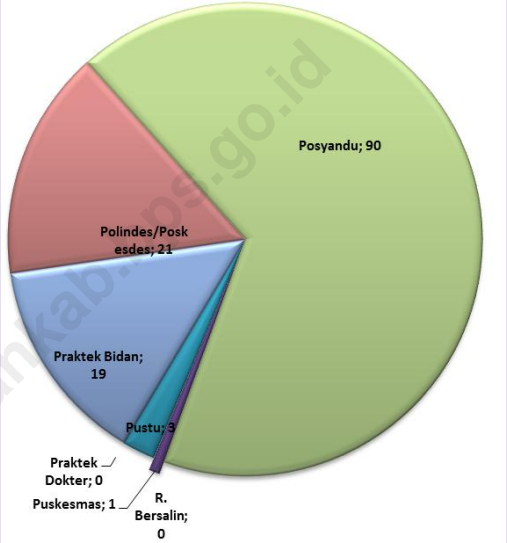

Tabel 4.
Banyaknya PUS dan Peserta KB Aktif
Kecamatan Sambeng - Tahun 2011

Uraian		Jumlah	%
Pasangan Usia Subur (PUS)	Seluruhnya	11.791	100,00
	Peserta KB	9.306	78,92
Alat/Cara Kontrasepsi	AKDR	887	9,53
	Pil	2.650	28,48
	MOP/ MOW	349	3,75
	Implant	213	2,29
	Suntik	5.207	55,95
	Kondom	0	0,00
	Lainnya	0	0,00
Jumlah		9.306	100,00

Sumber : Sambeng Dalam Angka 2012

http://lamongankab.bps.go.id

V. PERTANIAN TABAMA

Gambar 5.
Persentase Luas Lahan & Penggunaannya Menurut Desa di Kecamatan Sambeng Tahun 2011 (%)

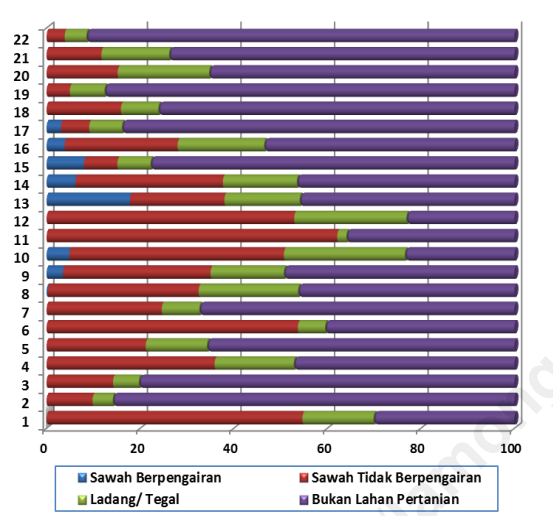

Tabel 5.
Produksi Tanaman Bahan Makanan di Kecamatan Sambeng - Tahun 2011 (ton)

No	Desa	Padi (GKG)	Jagung	Kc. Tanah	Kc. Hijau
1	Wateswinangur	19.856,3	19.983,8	204,8	90,4
2	Garung	11.317,7	14.851,2	174,2	66,6
3	Jatipandak	7.064,3	10.771,2	139,7	78,4
4	Pamotan	14.087,6	20.555,1	189,0	88,8
5	Selorejo	10.199,3	16.129,8	162,0	122,1
6	Kreteranggon	20.851,3	24.009,2	204,8	56,0
7	Barurejo	8.954,3	15.897,6	321,6	179,2
8	Candisari	20.323,1	25.562,1	207,0	79,1
9	Kedungwangi	16.785,9	21.367,2	176,8	44,4
10	Tenggiring	10.264,7	16.358,6	189,0	45,2
11	Semampirejo	17.804,5	13.024,8	138,6	67,2
12	Sidokumpul	23.006,7	26.683,2	184,8	77,7
13	Pasarlegi	15.717,2	13.543,2	177,8	44,4
14	Sumbersari	14.893,0	15.702,7	159,6	67,2
15	Pataan	16.868,0	18.863,2	102,4	88,8
16	Ardirejo	16.038,2	21.827,0	212,8	56,0
17	Nogojatisari	12.769,5	16.138,6	204,8	99,9
18	Gempolmanis	14.128,6	18.892,8	241,2	122,1
19	Kedungbanjar	3.799,0	9.962,4	211,2	44,4
20	Wudi	8.687,2	17.188,6	230,4	67,2
21	Wonorejo	9.524,1	16.001,6	279,4	67,2
22	Sekidang	2.778,2	7.112,6	74,4	33,3
	Kec. Sambeng :	**283.416,42**	**357.312,30**	**3.832,50**	**1.585,10**

Sumber : Sambeng Dalam Angka 2012

Ketersediaan bahan makanan sangat penting untuk menciptakan ketahanan pangan suatu wilayah. Untuk itu diperlukan produksi tanaman bahan makanan yang memadai. Variabel yang sangat mempengaruhi besaran produksi adalah luas lahan pertanian dan rata-rata produksi per hektar komoditas tersebut. Di kecamatan ini 65,01 persen merupakan lahan bukan pertanian. Lahan-lahan tersebut digunaan untuk lahan bangunan maupun permukiman. Sedangkan lahan yang digunakan untuk pertanian sebesar 34,98 persen dengan rincian 2,07 persen berupa lahan sawah berpengairan, 21,51 persen berupa lahan sawah tidak berpengairan dan 11,41 persen berupa lahan ladang/tegal.

Ada beberapa produksi tanaman bahan makanan yang dihasilkan di kecamatan ini. Untuk empat komoditi yang ditampilkan, komoditi jagung produksinya paling tinggi dan sumbangan terbesar dari desa Sidokumpul. Produksi padi menempati urutan selanjutnya dengan total produksi sebesar 283.416,42 ton, desa penghasil terbesar dari desa Sidokumpul. Di kecamatan ini juga terdapat potensi kacang tanah dan kacang hijau.

VI. PETERNAKAN

Kebutuhan protein hewani bisa diperoleh dari daging yang dihasilkan oleh ternak besar, ternak kecil, dan ungggas, maupun produksi turunannya. Khusus ternak besar selain penghasil daging, juga bisa dimanfaatkan tenaganya untuk alat transportasi, maupun untuk mengolah lahan pertanian. Populasi ternak besar dan kecil yang datanya tersedia di Kecamatan Sambeng meliputi sapi dan kambing. Pada tahun 2011 terbesar yaitu populasi sapi sebanyak 10.068 ekor, diikuti populasi kambing memiliki populasi 5.850 ekor.

Selain populasi ternak, Desa/kelurahan di Kecamatan Sambeng juga memiliki beberapa jenis populasi unggas. Pada Tabel 6 dapat diketahui bahwa pada tahun 2011 jumlah populasi ayam buras di Kecamatan Sambeng sebanyak 24.944 ekor. Dengan jumlah populasi ayam buras terbesar berada di desa Kreteranggon yaitu sebanyak 4.000 ekor. Untuk tahun 2011 tercatat tidak ditemukan populasi ayam petelur di Kecamatan Sambeng. Jumlah populasi ayam pedaging dan populasi itik/itik manila berturut-turut 41.500 ekor dan 1.651 ekor.

Gambar 6.

Populasi Ternak Besar dan Kecil - 2011 (ekor)



Tabel 6.
Populasi Unggas per Desa
di Kecamatan Sambeng Tahun 2011

No.	Nama Desa	Ayam Buras	Ayam Pedaging	Ayam Petelur	Itik/Itik Manila
(1)	(2)	(3)	(4)	(5)	(5)
1	Wateswinangu	839	-	-	40
2	Garung	500	6.000	-	-
3	Jatipandak	1.000	-	-	200
4	Pamotan	1.500	-	-	350
5	Selorejo	500	-	-	125
6	Kreteranggon	4.000	14.000	-	100
7	Barurejo	1.200	-	-	300
8	Candisari	3.000	-	-	200
9	Kedungwangi	1.700	5.000	-	-
10	Tenggiring	1.600	5.000	-	50
11	Semampirejo	500	-	-	-
12	Sidokumpul	1.350	-	-	-
13	Pasarlegi	2.000	7.000	-	96
14	Sumbersari	1.000	-	-	100
15	Pataan	1.355	-	-	-
16	Ardirejo	600	1.500	-	40
17	Nogojatisari		-	-	-
18	Gempolmanis	1.000	3.000	-	-
19	Kedungbanjar	300	-	-	-
20	Wudi	1.000	-	-	50
21	Wonorejo	-	-	-	-
22	Sekidang	-	-	-	-
	Kec. Sambeng	**24.944**	**41.500**	**0**	**1.651**

Sumber : Sambeng Dalam Angka 2012

http://lamongankab.bps.go.id

VII. INDUSTRI

Gambar 7.
Jumlah Industri Menurut Jenisnya
Di Kecamatan Sambeng Tahun 2011

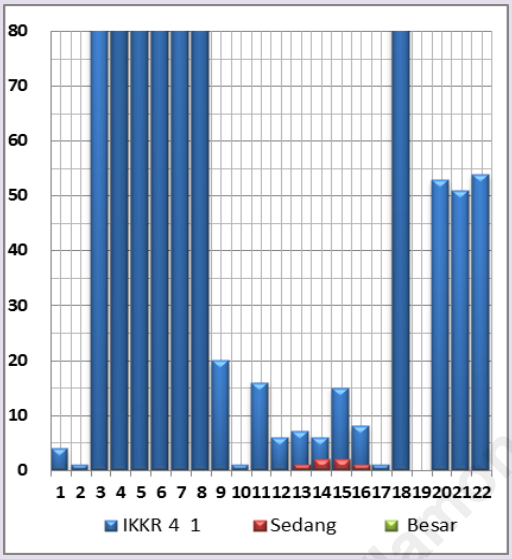

Tabel 7.
Banyaknya IKKR menurut Jenis Kegiatan per Desa
di Kecamatan Sambeng tahun 2011

No.	Nama Desa	Kulit	Kayu	Logam Mulia	Anya-man	Gera-bah	Kain/ Tenun	Makanan/ Minuman	Lain-nya	Jumlah
(1)	(2)	(3)	(4)	(5)	(6)	(7)	(8)	(9)	(10)	(11)
1	Wateswinangun	-	-	-	-	-	1	-	3	4
2	Garung	-	-	-	-	-	-	-	1	1
3	Jatipandak	-	2	-	70	20	-	-	2	94
4	Pamotan	-	-	-	580	-	-	-	2	582
5	Selorejo	-	-	-	260	-	-	-	2	262
6	Kreteranggon	-	1	-	248	-	-	-	-	249
7	Barurejo	-	1	-	205	-	-	-	1	207
8	Candisari	-	-	-	300	-	-	1	3	304
9	Kedungwangi	-	3	-	10	-	-	4	3	20
10	Tenggiring	-	-	-	-	-	-	-	1	1
11	Semampirejo	-	-	-	16	-	-	-	-	16
12	Sidokumpul	-	-	-	-	-	-	1	5	6
13	Pasarlegi	-	1	-	-	-	-	-	7	8
14	Sumbersari	-	1	-	-	-	-	2	5	8
15	Pataan	-	1	-	-	-	-	1	15	17
16	Ardirejo	-	-	-	-	-	-	1	8	9
17	Nogojatisari	-	1	-	-	-	-	-	-	1
18	Gempolmanis	-	1	-	180	-	-	-	-	181
19	Kedungbanjar	-	-	-	-	-	-	-	-	-
20	Wudi	-	5	-	48	-	-	-	-	53
21	Wonorejo	-	3	-	48	-	-	-	-	51
22	Sekidang	-	-	-	54	-	-	-	-	54
	Kec. Sambeng	0	20	0	2019	20	1	10	58	2128

Sumber : Sambeng Dalam Angka 2012

Industri merupakan salah satu sektor ekonomi yang selama ini selalu mendapat perhatian serius dari pemerintah untuk ditingkatkan pertumbuhannya. Sektor ini diharapkan bisa memacu pertumbuhan ekonomi sektor-sektor lain dalam suatu wilayah. Di Kecamatan Sambeng kegiatan sektor industri bisa dilihat pada tabel di samping. Dari jenis industri kecil/kerajinan rumah tangga (IKKR), industri sedang, dan industri besar, populasi paling banyak pada IKKR dengan jumlah 2.122 unit usaha, industri sedang 6 unit, dan tidak ada satupun industri besar di Kecamatan Sambeng. Hanya ada empat desa yang memiliki industri sedang yaitu desa Pasarlegi, Sumbersari, Pataan, dan Ardirejo.

IKKR bila dilihat lebih cermat lagi, usaha ini menyebar di seluruh desa dengan sebaran yang cukup merata. Populasi terbesar berada di desa Pamotan sebanyak 582 unit yang didominasi oleh industri anyaman (580 unit), di urutan berikutnya Desa Candisari sebanyak 304 unit yang sebagian besar merupakan industri anyaman.

Lampiran Tabel 1.
Banyak Perangkat menurut Desa/Kel. dan Pendidikan
Di Kecamatan Sambeng Tahun 2011

No.	Jenis Jabatan/ Perangkat Desa	Pendidikan Terakhir yang ditamatkan						Jumlah
		SD	SMP	SMA	D-1/2/3	D4/S1	S2	
(1)	(2)	(3)	(4)	(5)	(6)	(7)	(8)	(7)
1	Kepala Desa	-	2	12	2	6	-	22
2	Sekretaris Desa	-	2	11	-	4	-	17
3	Kepala Dusun	17	30	28	2	3	-	80
4	Kasi Pemerintahan	2	5	11	2	2	-	22
5	Kasi Ek.Bang.	1	7	8	2	1	-	19
6	Kasi Kesra	3	6	6	-	-	-	15
7	Kaur Keuangan	1	8	8	1	-	-	18
8	Kaur Umum	3	7	6	1	1	-	18
9	Kasi Trantib	-	1	1	-	-	-	2
	Jumlah	**27**	**68**	**91**	**10**	**17**	**0**	**213**

Sumber : Sambeng Dalam Angka 2012

http://lamongankab.bps.go.id

Lampiran Tabel 2.
Jumlah Penduduk Menurut Desa dan Jenis Kelamin
Kecamatan Sambeng - Tahun 2011

No.	Desa/Kelurahan	Laki-laki	Perempuan	Jumlah
(1)	(2)	(3)	(4)	(5)
1	Wateswinangun	1.557	1.571	3.128
2	Garung	956	1.023	1.979
3	Jatipandak	928	974	1.902
4	Pamotan	1.398	1.488	2.886
5	Selorejo	833	873	1.706
6	Kreteranggon	1.888	1.964	3.852
7	Barurejo	617	706	1.323
8	Candisari	1.612	1.565	3.177
9	Kedungwangi	1.677	1.783	3.460
10	Tenggiring	816	832	1.648
11	Semampirejo	1.020	1.017	2.037
12	Sidokumpul	1.418	1.438	2.856
13	Pasarlegi	824	799	1.623
14	Sumbersari	810	847	1.657
15	Pataan	1.580	1.649	3.229
16	Ardirejo	1.483	1.523	3.006
17	Nogojatisari	963	992	1.955
18	Gempolmanis	1.189	1.145	2.334
19	Kedungbanjar	134	141	275
20	Wudi	908	907	1.815
21	Wonorejo	715	770	1.485
22	Sekidang	376	338	714
	Jumlah :	**23.702**	**24.345**	**48.047**

Sumber : Sambeng Dalam Angka 2012

http://lamongankab.bps.go.id

Lampiran Tabel 3.
Jumlah Lembaga Pendidikan
Kecamatan Sambeng Tahun 2011

No.	Nama Desa	SD	SLTP	SMU/MA	SMK
(1)	(2)	(3)	(4)	(5)	(6)
1	Wateswinangun	2	-	-	-
2	Garung	3	-	-	-
3	Jatipandak	3	-	-	-
4	Pamotan	2	-	-	-
5	Selorejo	2	-	-	-
6	Kreteranggon	3	2	-	-
7	Barurejo	3	-	-	-
8	Candisari	3	-	-	-
9	Kedungwangi	4	2	1	1
10	Tenggiring	2	-	-	-
11	Semampirejo	3	-	-	-
12	Sidokumpul	3	1	-	-
13	Pasarlegi	1	-	-	1
14	Sumbersari	1	-	-	-
15	Pataan	3	1	-	-
16	Ardirejo	2	-	1	-
17	Nogojatisari	2	-	-	-
18	Gempolmanis	2	1	-	-
19	Kedungbanjar	1	-	-	-
20	Wudi	2	1	1	-
21	Wonorejo	3	-	-	-
22	Sekidang	2	-	-	-
	Jumlah	**52**	**8**	**3**	**2**

Sumber : Sambeng Dalam Angka 2012

http://lamongankab.bps.go.id

Lampiran Tabel 4.
Banyaknya Sarana Kesehatan
Kecamatan Sambeng Tahun 2011

No.	Nama Desa	Rumah Sakit	Rumah Bersalin	BP/Poli-klinik	Puskes-mas	Pustu	Praktek Dokter	Praktek Bidan	Polindes/ Poskesdes	Pos-yandu
(1)	(2)	(3)	(4)	(3)	(4)	(5)	(6)	(7)	(8)	(9)
1	Wateswinangur	-	-	-	-	-	-	1	1	4
2	Garung	-	-	-	-	1	-	-	-	2
3	Jatipandak	-	-	-	-	-	-	1	1	3
4	Pamotan	-	-	-	-	-	-	1	1	5
5	Selorejo	-	-	-	-	1	-	1	1	5
6	Kreteranggon	-	-	-	-	-	-	1	1	8
7	Barurejo	-	-	-	-	-	-	-	1	5
8	Candisari	-	-	-	-	-	-	1	1	6
9	Kedungwangi	-	-	-	-	-	-	2	1	4
10	Tenggiring	-	-	-	-	-	-	1	1	2
11	Semampirejo	-	-	-	-	-	-	1	1	3
12	Sidokumpul	-	-	-	-	1	-	1	1	3
13	Pasarlegi	-	-	-	-	-	-	1	1	3
14	Sumbersari	-	-	-	-	-	-	1	1	3
15	Pataan	-	-	-	-	-	-	1	1	6
16	Ardirejo	-	-	-	1	-	-	1	1	7
17	Nogojatisari	-	-	-	-	-	-	-	1	5
18	Gempolmanis	-	-	-	-	-	-	2	1	5
19	Kedungbanjar	-	-	-	-	-	-	-	1	2
20	Wudi	-	-	-	-	-	-	1	1	3
21	Wonorejo	-	-	-	-	-	-	1	1	3
22	Sekidang	-	-	-	-	-	-	-	1	3
	Kec. Sambeng	**0**	**0**	**0**	**1**	**3**	**0**	**19**	**21**	**90**

Sumber : Sambeng Dalam Angka 2012

http://lamongankab.bps.go.id

Lampiran Tabel 5.
Luas Lahan dan Penggunaannya
di Kecamatan Sambeng Tahun 2011

No.	Desa/Kelurahan	Sawah Berpengairan	Sawah Tidak Berpengairan	Ladang/ Tegal	Bukan Lahan Pertanian
(1)	(2)	(3)	(4)	(5)	(6)
1	Wateswinangun	0,0	248,3	68,9	136,7
2	Garung	0,0	132,3	58,0	1.155,3
3	Jatipandak	0,0	72,0	28,0	406,6
4	Pamotan	0,0	187,7	88,3	246,4
5	Selorejo	0,0	116,8	72,1	362,1
6	Kreteranggon	0,0	254,4	27,5	191,5
7	Barurejo	0,0	106,3	34,6	290,7
8	Candisari	2,0	244,2	160,9	350,2
9	Kedungwangi	20,0	181,2	89,8	282,8
10	Tenggiring	10,0	94,6	53,3	48,3
11	Semampirejo	0,0	242,3	7,6	140,0
12	Sidokumpul	0,0	276,6	125,3	120,7
13	Pasarlegi	66,3	75,2	59,8	170,7
14	Sumbersari	26,0	133,4	66,8	196,6
15	Pataan	104,4	93,7	92,7	1.017,0
16	Ardirejo	25,0	157,6	120,5	348,7
17	Nogojatisari	45,0	88,1	102,2	1.225,2
18	Gempolmanis	0,0	164,3	82,5	786,4
19	Kedungbanjar	0,0	30,2	44,9	531,4
20	Wudi	0,0	108,0	138,5	463,3
21	Wonorejo	0,0	87,2	107,7	549,5
22	Sekidang	0,0	16,0	19,3	379,0
	Kec. Sambeng	**298,7**	**3.110,1**	**1.649,1**	**9.398,7**

Sumber : Sambeng Dalam Angka 2012

http://lamongankab.bps.go.id

Lampiran Tabel 6.
Populasi Ternak Besar dan Kecil
Kecamatan Sambeng Tahun 2011

No.	Nama Desa	Sapi	Kerbau	Kambing	Domba
(1)	(2)	(3)	(4)	(5)	(5)
1	Wateswinangun	220	-	68	-
2	Garung	352	-	284	-
3	Jatipandak	558	-	862	-
4	Pamotan	574	-	442	-
5	Selorejo	542	-	248	-
6	Kreteranggon	566	-	650	-
7	Barurejo	364	-	335	-
8	Candisari	785	-	672	-
9	Kedungwangi	1.048	-	242	-
10	Tenggiring	224	-	142	-
11	Semampirejo	156	-	122	-
12	Sidokumpul	362	-	265	-
13	Pasarlegi	214	-	126	-
14	Sumbersari	325	-	185	-
15	Pataan	462	-	196	-
16	Ardirejo	418	-	147	-
17	Nogojatisari	512	-	84	-
18	Gempolmanis	1.037	-	114	-
19	Kedungbanjar	115	-	112	-
20	Wudi	422	-	268	-
21	Wonorejo	574	-	124	-
22	Sekidang	238	-	162	-
	Jumlah	**10.068**	**0**	**5.850**	**0**

Sumber : Sambeng Dalam Angka 2012

http://lamongankab.bps.go.id

Lampiran Tabel 7.
Banyaknya Industri Menurut Jenisnya
di Kecamatan Sambeng Tahun 2011

No.	Nama Desa	IKKR	Sedang	Besar	Jumlah
(1)	(2)	(3)	(4)	(5)	(6)
1	Wateswinangun	4	-	-	4
2	Garung	1	-	-	1
3	Jatipandak	94	-	-	94
4	Pamotan	582	-	-	582
5	Selorejo	262	-	-	262
6	Kreteranggon	249	-	-	249
7	Barurejo	207	-	-	207
8	Candisari	304	-	-	304
9	Kedungwangi	20	-	-	20
10	Tenggiring	1	-	-	1
11	Semampirejo	16	-	-	16
12	Sidokumpul	6	-	-	6
13	Pasarlegi	7	1	-	8
14	Sumbersari	6	2	-	8
15	Pataan	15	2	-	17
16	Ardirejo	8	1	-	9
17	Nogojatisari	1	-	-	1
18	Gempolmanis	181	-	-	181
19	Kedungbanjar	0	-	-	0
20	Wudi	53	-	-	53
21	Wonorejo	51	-	-	51
22	Sekidang	54	-	-	54
	Kec. Sambeng	**2.122**	**6**	**0**	**2.128**

Sumber : Sambeng Dalam Angka 2012

http://lamongankab.bps.go.id

DATA

MENCERDASKAN BANGSA

http://lamongan.bps.go.id

Badan Pusat Statistik Kabupaten Lamongan
Jl.Basuki Rahmad 176 Lamongan
Telp./Fax. 0322-321339
Email : bps3524@bps.go.id