



Katalog BPS : 1301002.17

# NAMA - NAMA WILAYAH ADMINISTRASI DI PROVINSI BENGKULU

*The Name of Administrative Area  
in Bengkulu Province*

**2010**



**Badan Pusat Statistik  
Provinsi Bengkulu**  
**BPS—Statistics of Bengkulu Province**

# NAMA - NAMA WILAYAH ADMINISTRASI DI PROVINSI BENGKULU

*The Name of Administrative Area  
in Bengkulu Province*

**2010**

<http://bengkulu.bps.go.id>

Nama-Nama Wilayah Administrasi di Provinsi Bengkulu 2010  
Administrative Region Names in Bengkulu Province 2010

Nomor Publikasi :  
17562.1016

Katalog Publikasi :  
1301002.17

Ukuran Buku  
21 Cm x 28 Cm  
Jumlah Halaman:  
75 Halaman

Naskah :  
Seksi Jaringan dan Rujukan Statistik  
Bidang Integrasi Pengolahan dan Diseminasi Statistik

Gambar Kulit :  
Diseminasi dan Layanan Statistik  
Bidang Integrasi Pengolahan dan Diseminasi Statistik

Diterbitkan Oleh :  
Badan Pusat Statistik Provinsi Bengkulu

Dicetak Oleh :  
Badan Pusat Statistik Provinsi Bengkulu

<http://bengkulu.bps.go.id>

## Kata Pengantar

Salah satu implikasi dari otonomi daerah adalah cepatnya perubahan wilayah yang terjadi, sehingga publik seringkali terlambat mengetahui komposisi wilayah administrasi yang aktual.

Publikasi Nama-Nama Wilayah Administrasi di Provinsi Bengkulu ini mencakup nama-nama desa atau kelurahan serta unit pemukiman transmigrasi (UPT) menurut kecamatan dan kabupaten. Informasi yang terdapat dalam publikasi ini telah di-*update* sesuai kondisi pada bulan Februari 2010. Secara khusus, data ini juga telah dipergunakan Badan Pusat Statistik (BPS) sebagai master file untuk kegiatan Sensus Penduduk 2010 (SP2010).

Publikasi ini diharapkan dapat menjadi rujukan bagi para pengguna data (user) yang membutuhkan ketersediaan data wilayah administrasi secara lengkap untuk ruang lingkup Provinsi Bengkulu tahun 2010.

Terima kasih kami ucapkan kepada semua pihak yang secara langsung maupun tidak langsung turut membantu terbitnya publikasi ini. Saran dan kritik yang bersifat membangun akan sangat kami hargai.

Bengkulu, November 2010

Kepala BPS Provinsi Bengkulu



Drs. Carsadi, M.Si

NIP.19550103 197703 1 001

## Daftar Isi

Judul Dalam.....	i
Kata Pengantar.....	iii
Daftar Isi.....	iv
Daftar Tabel .....	v
Pendahuluan .....	1
Provinsi Bengkulu.....	2
Kabupaten Bengkulu Selatan .....	4
Kabupaten Rejang Lebong .....	11
Kabupaten Bengkulu Utara.....	19
Kabupaten Kaur .....	28
Kabupaten Seluma .....	37
Kabupaten Muko-Muko .....	46
Kabupaten Lebong .....	53
Kabupaten Kepahiang.....	59
Kabupaten Bengkulu Tengah .....	65
Kotamadya Bengkulu .....	71
Penutup.....	75

## Daftar Tabel

Tabel 1. Jumlah Kecamatan Menurut Kabupaten di Provinsi Bengkulu Tahun 2010 .....	3
Tabel 2. Jumlah Desa/Kelurahan Menurut Kabupaten di Provinsi Bengkulu Tahun 2010 .....	3
Tabel 3. Jumlah Desa/Kelurahan Menurut Kecamatan di Kabupaten Bengkulu Selatan Tahun 2010 ...	5
Tabel 4. Nama Desa/Kelurahan di Kecamatan Manna Tahun 2010 .....	5
Tabel 5. Nama Desa/Kelurahan di Kecamatan Kota Manna Tahun 2010.....	6
Tabel 6. Nama Desa/Kelurahan di Kecamatan Kedurang Tahun 2010 .....	6
Tabel 7. Nama Desa/Kelurahan di Kecamatan Bunga Mas Tahun 2010.....	7
Tabel 8. Nama Desa/Kelurahan di Kecamatan Pasar Manna Tahun 2010 .....	7
Tabel 9. Nama Desa/Kelurahan di Kecamatan Kedurang Ilir Tahun 2010 .....	7
Tabel 10. Nama Desa/Kelurahan di Kecamatan Seginim Tahun 2010.....	8
Tabel 11. Nama Desa/Kelurahan di Kecamatan Air Nipis Tahun 2010 .....	8
Tabel 12. Nama Desa/Kelurahan di Kecamatan Pino Tahun 2010 .....	9
Tabel 13. Nama Desa/Kelurahan di Kecamatan Pino Raya Tahun 2010.....	9
Tabel 14. Nama Desa/Kelurahan di Kecamatan Ulu Manna Tahun 2010.....	10
Tabel 15. Jumlah Desa/Kelurahan Menurut Kecamatan di Kabupaten Rejang Lebong Tahun 2010 ...	12
Tabel 16. Nama Desa/Kelurahan di Kecamatan Kota Padang Tahun 2010 .....	12
Tabel 17. Nama Desa/Kelurahan di Kecamatan Sindang Beliti Ilir Tahun 2010.....	13
Tabel 18. Nama Desa/Kelurahan di Kecamatan Padang Ulak Tanding Tahun 2010.....	13
Tabel 19. Nama Desa/Kelurahan di Kecamatan Sindang Kelingi Tahun 2010 .....	14
Tabel 20. Nama Desa/Kelurahan di Kecamatan Bindu Riang Tahun 2010 .....	14
Tabel 21. Nama Desa/Kelurahan di Kecamatan Sindang Beliti Ulu Tahun 2010 .....	14
Tabel 22. Nama Desa/Kelurahan di Kecamatan Sindang Dataran Tahun 2010.....	15
Tabel 23. Nama Desa/Kelurahan di Kecamatan Curup Tahun 2010.....	15
Tabel 24. Nama Desa/Kelurahan di Kecamatan Bermani Ulu Tahun 2010 .....	15
Tabel 25. Nama Desa/Kelurahan di Kecamatan Selupu Rejang Tahun 2010.....	16
Tabel 26. Nama Desa/Kelurahan di Kecamatan Curup Selatan Tahun 2010.....	16
Tabel 27. Nama Desa/Kelurahan di Kecamatan Curup Tengah Tahun 2010 .....	17
Tabel 28. Nama Desa/Kelurahan di Kecamatan Bermani Ulu Raya Tahun 2010.....	17
Tabel 29. Nama Desa/Kelurahan di Kecamatan Curup Utara Tahun 2010.....	18
Tabel 30. Nama Desa/Kelurahan di Kecamatan Curup Timur Tahun 2010 .....	18
Tabel 31. Jumlah Desa/Kelurahan Menurut Kecamatan di Kabupaten Bengkulu Utara Tahun 2010..	20
Tabel 32. Nama Desa/Kelurahan di Kecamatan Enggano Tahun 2010.....	20

Tabel 33. Nama Desa/Kelurahan di Kecamatan Kerkap Tahun 2010 .....	21
Tabel 34. Nama Desa/Kelurahan di Kecamatan Air Napal Tahun 2010.....	22
Tabel 35. Nama Desa/Kelurahan di Kecamatan Air Besi Tahun 2010 .....	22
Tabel 36. Nama Desa/Kelurahan di Kecamatan Arga Makmur Tahun 2010 .....	23
Tabel 37. Nama Desa/Kelurahan di Kecamatan Lais Tahun 2010.....	24
Tabel 38. Nama Desa/Kelurahan di Kecamatan Batik Nau Tahun 2010.....	24
Tabel 39. Nama Desa/Kelurahan di Kecamatan Giri Mulya Tahun 2010.....	25
Tabel 40. Nama Desa/Kelurahan di Kecamatan Padang Jaya Tahun 2010.....	25
Tabel 41. Nama Desa/Kelurahan di Kecamatan Ketahun Tahun 2010.....	26
Tabel 42. Nama Desa/Kelurahan di Kecamatan Napal Putih Tahun 2010.....	27
Tabel 43. Nama Desa/Kelurahan di Kecamatan Putri Hijau Tahun 2010.....	27
Tabel 44. Jumlah Desa/Kelurahan Menurut Kecamatan di Kabupaten Kaur Tahun 2010 .....	29
Tabel 45. Nama Desa/Kelurahan di Kecamatan Nasal Tahun 2010.....	29
Tabel 46. Nama Desa/Kelurahan di Kecamatan Maje Tahun 2010 .....	30
Tabel 47. Nama Desa/Kelurahan di Kecamatan Kaur Selatan Tahun 2010 .....	31
Tabel 48. Nama Desa/Kelurahan di Kecamatan Tetap Tahun 2010 .....	31
Tabel 49. Nama Desa/Kelurahan di Kecamatan Kaur Tengah Tahun 2010 .....	32
Tabel 50. Nama Desa/Kelurahan di Kecamatan Luas Tahun 2010 .....	32
Tabel 51. Nama Desa/Kelurahan di Kecamatan Muara Sahung Tahun 2010 .....	32
Tabel 52. Nama Desa/Kelurahan di Kecamatan Kinal Tahun 2010.....	33
Tabel 53. Nama Desa/Kelurahan di Kecamatan Semidang Gumay Tahun 2010 .....	33
Tabel 54. Nama Desa/Kelurahan di Kecamatan Tanjung Kemuning Tahun 2010 .....	34
Tabel 55. Nama Desa/Kelurahan di Kecamatan Kalam Tengah Tahun 2010.....	34
Tabel 56. Nama Desa/Kelurahan di Kecamatan Kaur Utara Tahun 2010 .....	35
Tabel 57. Nama Desa/Kelurahan di Kecamatan Padang Guci Hilir Tahun 2010 .....	35
Tabel 58. Nama Desa/Kelurahan di Kecamatan Lungkang Kule Tahun 2010 .....	35
Tabel 59. Nama Desa/Kelurahan di Kecamatan Padang Guci Hulu Tahun 2010 .....	36
Tabel 60. Jumlah Desa/Kelurahan Menurut Kecamatan di Kabupaten Seluma Tahun 2010.....	38
Tabel 61. Nama Desa/Kelurahan di Kecamatan Semidang Alas Maras Tahun 2010 .....	39
Tabel 62. Nama Desa/Kelurahan di Kecamatan Semidang Alas Tahun 2010 .....	40
Tabel 63. Nama Desa/Kelurahan di Kecamatan Talo Tahun 2010.....	41
Tabel 64. Nama Desa/Kelurahan di Kecamatan Ilir Talo Tahun 2010.....	41
Tabel 65. Nama Desa/Kelurahan di Kecamatan Talo Kecil Tahun 2010 .....	42
Tabel 66. Nama Desa/Kelurahan di Kecamatan Ulu Talo Tahun 2010 .....	42

Tabel 67. Nama Desa/Kelurahan di Kecamatan Seluma Tahun 2010.....	42
Tabel 68. Nama Desa/Kelurahan di Kecamatan Seluma Selatan Tahun 2010.....	43
Tabel 69. Nama Desa/Kelurahan di Kecamatan Seluma Barat Tahun 2010 .....	43
Tabel 70. Nama Desa/Kelurahan di Kecamatan Seluma Timur Tahun 2010 .....	43
Tabel 71. Nama Desa/Kelurahan di Kecamatan Seluma Utara Tahun 2010.....	44
Tabel 72. Nama Desa/Kelurahan di Kecamatan Sukaraja Tahun 2010.....	44
Tabel 73. Nama Desa/Kelurahan di Kecamatan Air Periukan Tahun 2010.....	45
Tabel 74. Nama Desa/Kelurahan di Kecamatan Lubuk Sandi Tahun 2010 .....	45
Tabel 75. Jumlah Desa/Kelurahan Menurut Kecamatan di Kabupaten Muko-Muko Tahun 2010.....	47
Tabel 76. Nama Desa/Kelurahan di Kecamatan Ipuh Tahun 2010 .....	47
Tabel 77. Nama Desa/Kelurahan di Kecamatan Air Rami Tahun 2010.....	48
Tabel 78. Nama Desa/Kelurahan di Kecamatan Malin Deman Tahun 2010.....	48
Tabel 79. Nama Desa/Kelurahan di Kecamatan Pondok Suguh Tahun 2010 .....	48
Tabel 80. Nama Desa/Kelurahan di Kecamatan Sungai Rumbai Tahun 2010.....	49
Tabel 81. Nama Desa/Kelurahan di Kecamatan Teramang Jaya Tahun 2010 .....	49
Tabel 82. Nama Desa/Kelurahan di Kecamatan Teras Terunjam Tahun 2010 .....	49
Tabel 83. Nama Desa/Kelurahan di Kecamatan Penarik Tahun 2010 .....	50
Tabel 84. Nama Desa/Kelurahan di Kecamatan Selagan Raya Tahun 2010 .....	50
Tabel 85. Nama Desa/Kelurahan di Kecamatan Kota Muko-Muko Tahun 2010 .....	51
Tabel 86. Nama Desa/Kelurahan di Kecamatan Air Dikit Tahun 2010.....	51
Tabel 87. Nama Desa/Kelurahan di Kecamatan XIV Koto Tahun 2010.....	51
Tabel 88. Nama Desa/Kelurahan di Kecamatan Lubuk Pinang Tahun 2010 .....	52
Tabel 89. Nama Desa/Kelurahan di Kecamatan Air Manjunto Tahun 2010 .....	52
Tabel 90. Nama Desa/Kelurahan di Kecamatan V Koto Tahun 2010.....	52
Tabel 91. Jumlah Desa/Kelurahan Menurut Kecamatan di Kabupaten Lebong Tahun 2010 .....	54
Tabel 92. Nama Desa/Kelurahan di Kecamatan Rimbo Pengadang Tahun 2010 .....	54
Tabel 93. Nama Desa/Kelurahan di Kecamatan Topos Tahun 2010.....	54
Tabel 94. Nama Desa/Kelurahan di Kecamatan Lebong Selatan Tahun 2010.....	55
Tabel 95. Nama Desa/Kelurahan di Kecamatan Bingin Kuning Tahun 2010 .....	55
Tabel 96. Nama Desa/Kelurahan di Kecamatan Lebong Tengah Tahun 2010.....	55
Tabel 97. Nama Desa/Kelurahan di Kecamatan Lebong Sakti Tahun 2010 .....	56
Tabel 98. Nama Desa/Kelurahan di Kecamatan Lebong Atas Tahun 2010.....	56
Tabel 99. Nama Desa/Kelurahan di Kecamatan Padang Bano Tahun 2010 .....	56
Tabel 100. Nama Desa/Kelurahan di Kecamatan Pelabai Tahun 2010.....	57



Tabel 101. Nama Desa/Kelurahan di Kecamatan Lebong Utara Tahun 2010.....	57
Tabel 102. Nama Desa/Kelurahan di Kecamatan Amen Tahun 2010.....	57
Tabel 103. Nama Desa/Kelurahan di Kecamatan Uram Jaya Tahun 2010.....	58
Tabel 104. Nama Desa/Kelurahan di Kecamatan Pinang Belapis Tahun 2010.....	58
Tabel 105. Jumlah Desa/Kelurahan Menurut Kecamatan di Kabupaten Kepahiang 2010.....	60
Tabel 106. Nama Desa/Kelurahan di Kecamatan Muara Kemumu Tahun 2010.....	60
Tabel 107. Nama Desa/Kelurahan di Kecamatan Bermani Ilir Tahun 2010.....	61
Tabel 108. Nama Desa/Kelurahan di Kecamatan Seberang Musi Tahun 2010.....	61
Tabel 109. Nama Desa/Kelurahan di Kecamatan Tebat Karai Tahun 2010.....	62
Tabel 110. Nama Desa/Kelurahan di Kecamatan Kepahiang Tahun 2010.....	62
Tabel 111. Nama Desa/Kelurahan di Kecamatan Kaba Wetan Tahun 2010.....	63
Tabel 112. Nama Desa/Kelurahan di Kecamatan Ujan Mas Tahun 2010.....	63
Tabel 113. Nama Desa/Kelurahan di Kecamatan Merigi Tahun 2010.....	64
Tabel 114. Jumlah Desa/Kelurahan Menurut Kecamatan di Kabupaten Bengkulu Tengah 2010.....	66
Tabel 115. Nama Desa/Kelurahan di Kecamatan Talang Empat Tahun 2010.....	66
Tabel 116. Nama Desa/Kelurahan di Kecamatan Karang Tinggi Tahun 2010.....	67
Tabel 117. Nama Desa/Kelurahan di Kecamatan Taba Penanjung Tahun 2010.....	67
Tabel 118. Nama Desa/Kelurahan di Kecamatan Merigi Kelindang Tahun 2010.....	68
Tabel 119. Nama Desa/Kelurahan di Kecamatan Pagar Jati Tahun 2010.....	68
Tabel 120. Nama Desa/Kelurahan di Kecamatan Merigi Sakti Tahun 2010.....	68
Tabel 121. Nama Desa/Kelurahan di Kecamatan Pondok Kelapa Tahun 2010.....	69
Tabel 122. Nama Desa/Kelurahan di Kecamatan Pondok Kubang Tahun 2010.....	69
Tabel 123. Nama Desa/Kelurahan di Kecamatan Pematang Tiga Tahun 2010.....	70
Tabel 124. Nama Desa/Kelurahan di Kecamatan Bang Haji Tahun 2010.....	70
Tabel 125. Jumlah Desa/Kelurahan Menurut Kecamatan di Kotamadya Bengkulu 2010.....	72
Tabel 126. Nama Desa/Kelurahan di Kecamatan Selebar Tahun 2010.....	72
Tabel 127. Nama Desa/Kelurahan di Kecamatan Kampung Melayu Tahun 2010.....	72
Tabel 128. Nama Desa/Kelurahan di Kecamatan Gading Cempaka Tahun 2010.....	73
Tabel 129. Nama Desa/Kelurahan di Kecamatan Ratu Agung Tahun 2010.....	73
Tabel 130. Nama Desa/Kelurahan di Kecamatan Ratu Samban Tahun 2010.....	73
Tabel 131. Nama Desa/Kelurahan di Kecamatan Teluk Segara Tahun 2010.....	74
Tabel 132. Nama Desa/Kelurahan di Kecamatan Sungai Serut Tahun 2010.....	74
Tabel 133. Nama Desa/Kelurahan di Kecamatan Muara Bangka Hulu Tahun 2010.....	74

## Pendahuluan

Kebutuhan akan data administratif secara menyeluruh semakin lama semakin terasa. Berbagai pihak kini mulai menyadari pentingnya data, bahkan termasuk data-data yang sangat mendasar. Salah satunya adalah data mengenai nama-nama wilayah administrasi dalam ruang lingkup tertentu, misalnya nama kabupaten, bahkan hingga nama-nama desa di suatu kecamatan. Data yang sangat mendasar ini terutama digunakan sebagai dasar persebaran aktivitas, baik oleh pemerintah, pelaku usaha, bahkan LSM.

Publikasi ini dimaksudkan agar publik dapat dengan mudah memperoleh informasi mengenai nama-nama wilayah di provinsi Bengkulu. Pemerintah dan pelaku usaha dapat menggunakannya sebagai master file hingga satuan pedesaan.

Tujuan utama publikasi ini adalah menyajikan informasi mengenai cakupan wilayah administrasi terkini di Provinsi Bengkulu. Data dan informasi yang ada pada publikasi ini adalah sama dengan yang dipergunakan oleh BPS dalam rangka Sensus Penduduk 2010.

Data yang ada dalam publikasi ini adalah sama dengan yang digunakan oleh Badan Pusat Statistik dalam kegiatan Sensus Penduduk 2010 (SP2010). Secara lebih spesifik, sumber informasi yang dipergunakan berasal dari Rekapitulasi Desa SP2010 (RD-SP2010).

Nama, baik nama kecamatan maupun nama desa, masih mempunyai kemungkinan terjadi duplikasi pada ruang lingkup Provinsi. Oleh karena itu, guna memberi identitas yang unik, yang mencerminkan keunikan dalam suatu wilayah, diperlukan suatu penomoran atau kode untuk membedakan suatu wilayah dengan wilayah lain yang memiliki nama yang sama.

Badan Pusat Statistik RI (BPS RI) telah mengembangkan suatu sistem pengkodean agar masing-masing wilayah memiliki nomor atau ID yang spesifik. Kode ini telah menjadi standar baku bagi BPS di seluruh Indonesia, sehingga suatu wilayah adalah unik dalam suatu interval waktu tertentu.

## Provinsi Bengkulu



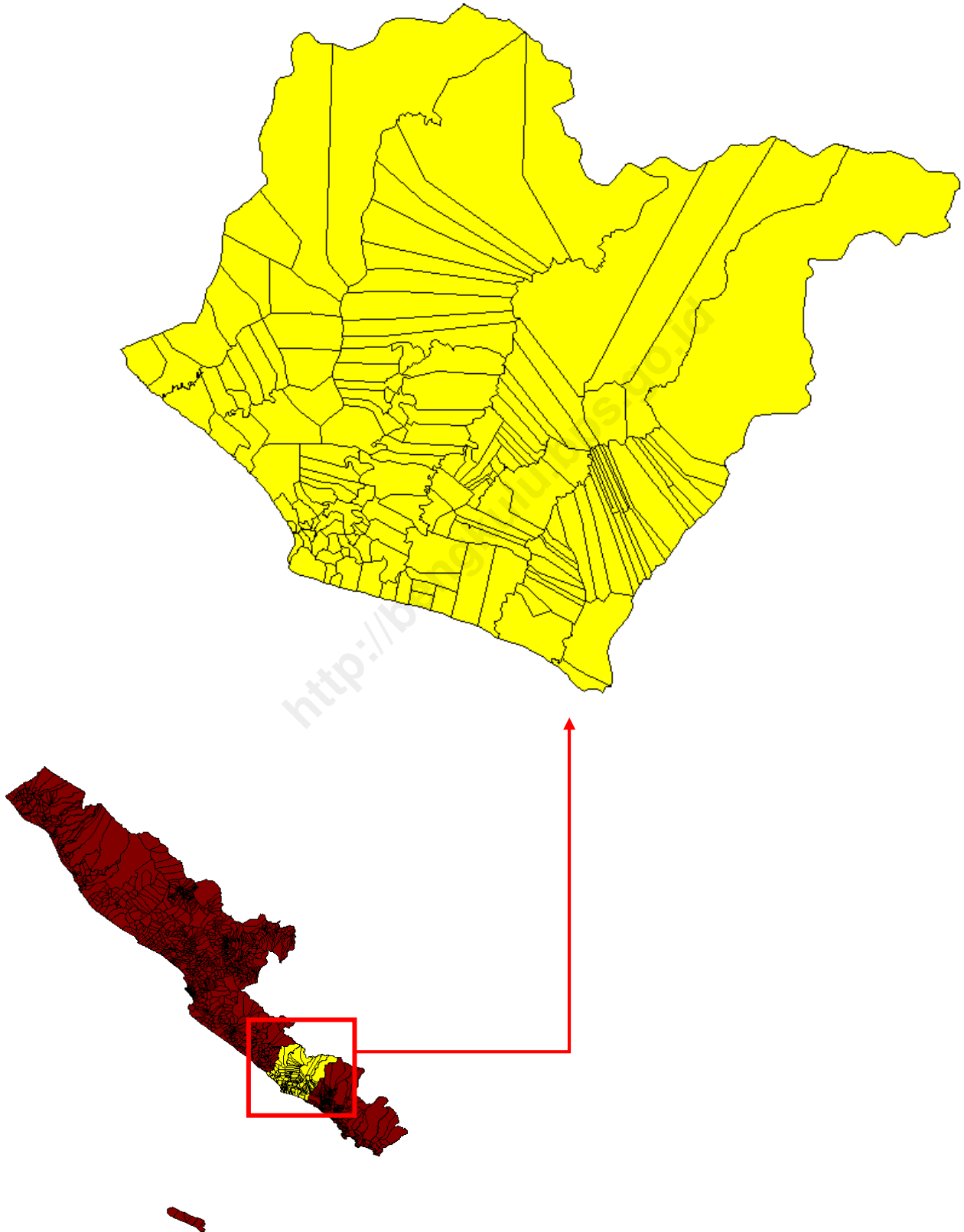
Tabel 1. Jumlah Kecamatan Menurut Kabupaten di Provinsi Bengkulu Tahun 2010

<b>No</b>	<b>Kode</b>	<b>Kabupaten</b>	<b>Jumlah Kecamatan</b>
(1)	(2)	(3)	(4)
1	01	Bengkulu Selatan	11
2	02	Rejang Lebong	15
3	03	Bengkulu Utara	12
4	04	Kaur	15
5	05	Seluma	14
6	06	Muko-Muko	15
7	07	Lebong	13
8	08	Kepahiang	8
9	09	Bengkulu Tengah	10
10	71	Kota Bengkulu	8
<b>Total</b>			<b>121</b>

Tabel 2. Jumlah Desa/Kelurahan Menurut Kabupaten di Provinsi Bengkulu Tahun 2010

<b>No</b>	<b>Kode</b>	<b>Kabupaten</b>	<b>Jumlah Desa/Kelurahan</b>
(1)	(2)	(3)	(4)
1	01	Bengkulu Selatan	159
2	02	Rejang Lebong	156
3	03	Bengkulu Utara	216
4	04	Kaur	196
5	05	Seluma	200
6	06	Muko-Muko	151
7	07	Lebong	110
8	08	Kepahiang	110
9	09	Bengkulu Tengah	113
10	71	Kota Bengkulu	67
<b>Total</b>			<b>1478</b>

## Kabupaten Bengkulu Selatan



Tabel 3. Jumlah Desa/Kelurahan Menurut Kecamatan di Kabupaten Bengkulu Selatan Tahun 2010

<b>No</b>	<b>Kode</b>	<b>Kecamatan</b>	<b>Jumlah Desa/Kelurahan</b>
(1)	(2)	(3)	(4)
1	040	MANNA	18
2	041	KOTA MANNA	11
3	042	KEDURANG	19
4	043	BUNGA MAS	10
5	044	PASAR MANNA	9
6	045	KEDURANG ILIR	12
7	050	SEGINIM	22
8	051	AIR NIPIS	10
9	060	PINO	16
10	061	PINORAYA	22
11	062	ULU MANNA	10
<b>Total</b>			<b>159</b>

Tabel 4. Nama Desa/Kelurahan di Kecamatan Manna Tahun 2010

<b>No</b>	<b>Kode</b>	<b>Nama Desa/Kelurahan</b>
(1)	(2)	(3)
1	1701040002	KETAPING
2	1701040003	TERULUNG
3	1701040004	MANGGUL
4	1701040005	TANJUNG BESAR
5	1701040030	LUBUK SIRIH ULU
6	1701040031	LUBUK SIRIH ILIR
7	1701040032	TANJUNG RAMAN
8	1701040033	KAYU KUNYIT
9	1701040050	KOTA PADANG
10	1701040051	MELAO
11	1701040052	GUNUNG SAKTI
12	1701040053	JERANGLAH RENDAH
13	1701040054	JERANGLAH TINGGI
14	1701040055	KEMBANG AYUN
15	1701040056	TAMBANGAN
16	1701040057	GUNUNG KEMBANG
17	1701040058	PADANG MANIS
18	1701040059	PADANG PANDAN

Tabel 5. Nama Desa/Kelurahan di Kecamatan Kota Manna Tahun 2010

<b>No</b>	<b>Kode</b>	<b>Nama Desa/Kelurahan</b>
(1)	(2)	(3)
1	1701041006	KAMPUNG BARU
2	1701041007	PAGAR DEWA
3	1701041008	PASAR BARU
4	1701041013	KOTA MEDAN
5	1701041014	GUNUNG AYU
6	1701041015	PADANG NIUR
7	1701041016	TEBAT KUBU
8	1701041017	GELUMBANG
9	1701041018	PADANG KAPUK
10	1701041019	IBUL
11	1701041020	PADANG BERANGIN

Tabel 6. Nama Desa/Kelurahan di Kecamatan Kedurang Tahun 2010

<b>No</b>	<b>Kode</b>	<b>Nama Desa/Kelurahan</b>
(1)	(2)	(3)
1	1701042012	LAWANG AGUNG
2	1701042013	DURIAN SEBATANG
3	1701042014	PAJAR BULAN
4	1701042015	TANJUNG BESAR
5	1701042016	MUARA TIGA
6	1701042017	SUKANANTI
7	1701042018	TANJUNG NEGARA
8	1701042019	TANJUNG ALAM
9	1701042020	KEBAN AGUNG III
10	1701042021	KEBAN AGUNG II
11	1701042022	KEBAN AGUNG I
12	1701042023	PALAK SIRING
13	1701042024	BUMI AGUNG
14	1701042025	RANTAU SIALANG
15	1701042026	BATU AMPAR
16	1701042027	MUARA TIGA ILIR
17	1701042028	NANTI AGUNG
18	1701042029	KARANG AGUNG
19	1701042030	LUBUK RESAM

Tabel 7. Nama Desa/Kelurahan di Kecamatan Bunga Mas Tahun 2010

<b>No</b>	<b>Kode</b>	<b>Nama Desa/Kelurahan</b>
(1)	(2)	(3)
1	1701043001	TUMBUK TEBING
2	1701043002	PADANG BURNAI
3	1701043003	GUNUNG KAYO
4	1701043004	GINDOSULI
5	1701043005	TALANG INDAH
6	1701043006	TANJUNG TEBAT
7	1701043007	PADANG JAWI
8	1701043008	TANJUNG AUR
9	1701043009	PADANG NIBUNG
10	1701043010	KURIPAN

Tabel 8. Nama Desa/Kelurahan di Kecamatan Pasar Manna Tahun 2010

<b>No</b>	<b>Kode</b>	<b>Nama Desa/Kelurahan</b>
(1)	(2)	(3)
1	1701044001	PASAR BAWAH
2	1701044002	GUNUNG MESIR
3	1701044003	KETAPANG BESAR
4	1701044004	PADANG SIALANG
5	1701044005	BELAKANG GEDUNG
6	1701044006	PASAR MULIA
7	1701044007	BATU LAMBANG
8	1701044008	BATU KUNING
9	1701044009	TANJUNG MULIA

Tabel 9. Nama Desa/Kelurahan di Kecamatan Kedurang Ilir Tahun 2010

<b>No</b>	<b>Kode</b>	<b>Nama Desa/Kelurahan</b>
(1)	(2)	(3)
1	1701045001	LUBUK LADUNG
2	1701045002	AIR SULAU
3	1701045003	SUKAJAYA
4	1701045004	SUKARAJA
5	1701045005	LIMUS
6	1701045006	PENINDAIAN
7	1701045007	PADANG BINDU
8	1701045008	NANJUNGAN
9	1701045009	PAGAR BANYU
10	1701045010	SUKARAMI
11	1701045011	BETUNGAN
12	1701045012	KARANG CAYA



Tabel 10. Nama Desa/Kelurahan di Kecamatan Seginim Tahun 2010

<b>No</b>	<b>Kode</b>	<b>Nama Desa/Kelurahan</b>
(1)	(2)	(3)
1	1701050001	MUARA PULUTAN
2	1701050002	MUARA PAYANG
3	1701050003	DURIAN SEGINIM
4	1701050004	BANDING AGUNG
5	1701050005	PAJAR BULAN
6	1701050006	PADANG LEBAR
7	1701050007	DUSUN TENGAH
8	1701050008	PADANG SIRING
9	1701050009	TANJUNG MENANG
10	1701050010	GUNUNG AYU
11	1701050011	KOTA BUMI BARU
12	1701050012	SINDANG BULAN
13	1701050013	SUKARAJA
14	1701050014	PASAR BARU
15	1701050015	DARAT SAWAH
16	1701050016	KOTA AGUNG
17	1701050017	MUARA DANAU
18	1701050018	BABATAN ILIR
19	1701050019	BABATAN ULU
20	1701050020	TANJUNG AGUNG
21	1701050021	DUSUN BARU
22	1701050022	DARAT SAWAH ULU

Tabel 11. Nama Desa/Kelurahan di Kecamatan Air Nipis Tahun 2010

<b>No</b>	<b>Kode</b>	<b>Nama Desa/Kelurahan</b>
(1)	(2)	(3)
1	1701051001	SUKA BANDUNG
2	1701051002	PENANDINGAN
3	1701051003	MARAS
4	1701051004	KEBAN JATI
5	1701051005	TANJUNG BERINGIN
6	1701051006	PALAK BENGKERUNG
7	1701051007	SUKA NEGERI
8	1701051008	PINO BARU
9	1701051009	SUKA MAJU
10	1701051010	SUKARAMI

Tabel 12. Nama Desa/Kelurahan di Kecamatan Pino Tahun 2010

No	Kode	Nama Desa/Kelurahan
(1)	(2)	(3)
1	1701060013	PADANG LEBAR
2	1701060014	ANGGUT
3	1701060015	GEDUNG AGUNG
4	1701060016	TANJUNG ERAN
5	1701060017	TANJUNG AUR I
6	1701060018	PUDING
7	1701060019	AIR UMBAN
8	1701060020	MASAT
9	1701060024	ULAK LEBAR
10	1701060025	SEBILO
11	1701060026	GANJUH
12	1701060027	KOTA BUMI
13	1701060028	BATU BANDUNG
14	1701060029	BERINGIN DATAR
15	1701060030	PADANG MUMPO
16	1701060031	PADANG TAMBAK

Tabel 13. Nama Desa/Kelurahan di Kecamatan Pino Raya Tahun 2010

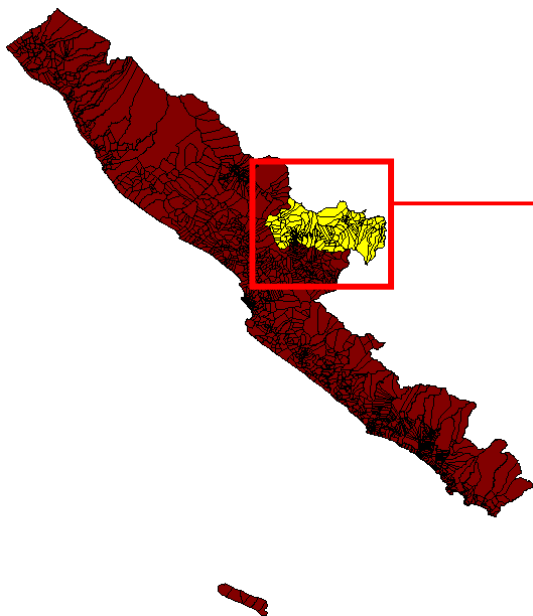
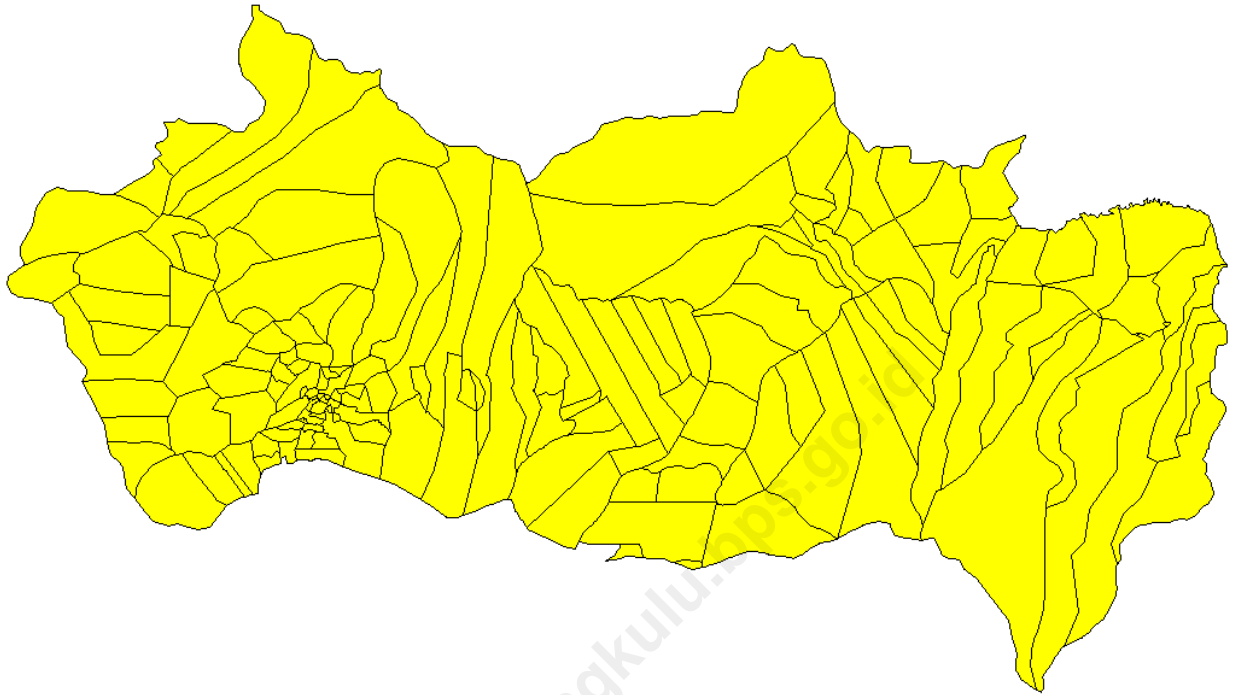
No	Kode	Nama Desa/Kelurahan
(1)	(2)	(3)
1	1701061001	TANGGO RASO
2	1701061002	AIR KEMANG
3	1701061003	BADUNG AYU
4	1701061004	TUNGKAL I
5	1701061005	TALANG PADANG
6	1701061006	PASAR PINO
7	1701061007	SELALI
8	1701061008	NANJUNGAN
9	1701061009	TUNGKAL II
10	1701061010	NAPAL MELINTANG
11	1701061011	SERANG BULAN
12	1701061012	KEMANG MANIS
13	1701061013	SUKA BANDUNG
14	1701061014	CINTO MANDI
15	1701061015	PAGAR GADING
16	1701061016	KEMBANG SERI
17	1701061017	KARANG CAYO
18	1701061018	TANJUNG AUR II
19	1701061019	PADANG BERIANG
20	1701061020	PADANG SERASAN
21	1701061021	UPT KARANG CAYO
22	1701061022	TELAGA DALAM

Tabel 14. Nama Desa/Kelurahan di Kecamatan Ulu Manna Tahun 2010

<b>No</b>	<b>Kode</b>	<b>Nama Desa/Kelurahan</b>
(1)	(2)	(3)
1	1701062001	BATU PANCO
2	1701062002	BATU KUNING
3	1701062003	BANDAR AGUNG
4	1701062004	MERAMBUNG
5	1701062005	SIMPANG PINO
6	1701062006	TALANG TINGGI
7	1701062007	KEBAN JATI
8	1701062008	LUBUK TAPI
9	1701062009	KAYU AJARAN
10	1701062010	AIR TENAM

<http://bengkulu.bps.go.id>

## Kabupaten Rejang Lebong



Tabel 15. Jumlah Desa/Kelurahan Menurut Kecamatan di Kabupaten Rejang Lebong Tahun 2010

<b>No</b>	<b>Kode</b>	<b>Kecamatan</b>	<b>Jumlah Desa/Kelurahan</b>
(1)	(2)	(3)	(4)
1	020	KOTA PADANG	10
2	021	SINDANG BELITI ILIR	10
3	030	PADANG ULAK TANDING	15
4	031	SINDANG KELINGI	12
5	032	BINDU RIANG	5
6	033	SINDANG BELITI ULU	9
7	034	SINDANG DATARAN	6
8	040	CURUP	9
9	041	BERMANI ULU	12
10	042	SELUPU REJANG	14
11	043	CURUP SELATAN	11
12	044	CURUP TENGAH	10
13	045	BERMANI ULU RAYA	10
14	046	CURUP UTARA	14
15	047	CURUP TIMUR	9
<b>Total</b>			<b>156</b>

Tabel 16. Nama Desa/Kelurahan di Kecamatan Kota Padang Tahun 2010

<b>No</b>	<b>Kode</b>	<b>Nama Desa/Kelurahan</b>
(1)	(2)	(3)
1	1702020007	DURIAN MAS
2	1702020008	LUBUK MUMPO
3	1702020009	DUSUN BARU
4	1702020010	BEDENG SS
5	1702020011	KOTA PADANG
6	1702020012	SUKA RAMI
7	1702020013	TABA ANYAR
8	1702020014	DERATI
9	1702020015	KOTA PADANG
10	1702020016	TANJUNG GELANG

Tabel 17. Nama Desa/Kelurahan di Kecamatan Sindang Beliti Ilir Tahun 2010

<b>No</b>	<b>Kode</b>	<b>Nama Desa/Kelurahan</b>
(1)	(2)	(3)
1	1702021001	MERANTAU
2	1702021002	PERIANG
3	1702021003	BALAI BUTAR
4	1702021004	LUBUK BELIMBING I
5	1702021005	SARI PULAU
6	1702021006	SUKA MERINDU
7	1702021007	LUBUK BELIMBING II
8	1702021008	LUBUK BINGIN BARU
9	1702021009	LUBUK TUNJUNG
10	1702021010	SUKA KARYA

Tabel 18. Nama Desa/Kelurahan di Kecamatan Padang Ulak Tanding Tahun 2010

<b>No</b>	<b>Kode</b>	<b>Nama Desa/Kelurahan</b>
(1)	(2)	(3)
1	1702030028	KARANG BARU
2	1702030029	GURU AGUNG
3	1702030031	TANJUNG SANAI I
4	1702030032	TANJUNG SANAI II
5	1702030033	ULAK TANDING
6	1702030034	PASAR PADANG ULAK TANDING
7	1702030035	TABA TINGGI
8	1702030036	MUARA TELITA
9	1702030037	T A K T O I
10	1702030040	UJAN PANAS
11	1702030041	KASIE KASUBUN
12	1702030042	BELUMAI II
13	1702030043	BELUMAI I
14	1702030044	BUKIT BATU
15	1702030045	AIR KATI

Tabel 19. Nama Desa/Kelurahan di Kecamatan Sindang Kelingi Tahun 2010

<b>No</b>	<b>Kode</b>	<b>Nama Desa/Kelurahan</b>
(1)	(2)	(3)
1	1702031001	SINDANG JAYA
2	1702031006	SINDANG JATI
3	1702031007	AIR DINGIN
4	1702031008	KAYU MANIS
5	1702031009	TALANG LAHAT
6	1702031010	MOJOREJO
7	1702031011	BERINGIN TIGA
8	1702031012	PELALO
9	1702031013	BELITAR MUKA
10	1702031014	BELITAR SEBERANG
11	1702031015	TANJUNG AUR
12	1702031016	CAHAYA NEGERI

Tabel 20. Nama Desa/Kelurahan di Kecamatan Bindu Riang Tahun 2010

<b>No</b>	<b>Kode</b>	<b>Nama Desa/Kelurahan</b>
(1)	(2)	(3)
1	1702032001	KEPALA CURUP
2	1702032002	SIMPANG BELITI
3	1702032003	KAMPUNG JERUK
4	1702032004	AIR APO
5	1702032005	TABA PADANG

Tabel 21. Nama Desa/Kelurahan di Kecamatan Sindang Beliti Ulu Tahun 2010

<b>No</b>	<b>Kode</b>	<b>Nama Desa/Kelurahan</b>
(1)	(2)	(3)
1	1702033001	A P U R
2	1702033002	LAWANG AGUNG
3	1702033003	LUBUK ALAI
4	1702033004	KARANG PINANG
5	1702033005	TANJUNG AGUNG
6	1702033006	PENGAMBANG
7	1702033007	J A B I
8	1702033008	TANJUNG HERAN
9	1702033009	AIR NAU

Tabel 22. Nama Desa/Kelurahan di Kecamatan Sindang Dataran Tahun 2010

<b>No</b>	<b>Kode</b>	<b>Nama Desa/Kelurahan</b>
(1)	(2)	(3)
1	1702034001	IV SUKU MENANTI
2	1702034002	BENGKO
3	1702034003	SINAR GUNUNG
4	1702034004	AIR RUSA
5	1702034005	TALANG BELITAR
6	1702034006	WARUNG POJOK

Tabel 23. Nama Desa/Kelurahan di Kecamatan Curup Tahun 2010

<b>No</b>	<b>Kode</b>	<b>Nama Desa/Kelurahan</b>
(1)	(2)	(3)
1	1702040012	AIR PUTIH LAMA
2	1702040013	AIR RAMBAI
3	1702040014	DWI TUNGGAL
4	1702040015	ADIREJO
5	1702040016	TALANG BENIH
6	1702040017	JALAN BARU
7	1702040018	PASAR BARU
8	1702040019	PASAR TENGAH
9	1702040061	TIMBUL REJO

Tabel 24. Nama Desa/Kelurahan di Kecamatan Bermani Ulu Tahun 2010

<b>No</b>	<b>Kode</b>	<b>Nama Desa/Kelurahan</b>
(1)	(2)	(3)
1	1702041001	BARU MANIS
2	1702041002	AIR PIKAT
3	1702041003	TEBAT TENONG DALAM
4	1702041004	SUKA RAMI
5	1702041007	PAGAR GUNUNG
6	1702041008	AIR MUNDU
7	1702041009	KAMPUNG SAJAD
8	1702041010	SENTRAL BARU
9	1702041011	KAMPUNG MELAYU
10	1702041013	SELAMAT SUDIARJO
11	1702041014	PURWODADI
12	1702041015	TEBAT PULAU



Tabel 25. Nama Desa/Kelurahan di Kecamatan Selupu Rejang Tahun 2010

<b>No</b>	<b>Kode</b>	<b>Nama Desa/Kelurahan</b>
(1)	(2)	(3)
1	1702042001	AIR MELES ATAS
2	1702042002	CAWANG BARU
3	1702042003	CAWANG LAMA
4	1702042004	KAYU MANIS
5	1702042005	SIMPANG NANGKA
6	1702042006	KAMPUNG BARU
7	1702042007	SUBAN AYAM
8	1702042008	AIR PUTIH KALI BANDUNG
9	1702042009	AIR DUKU
10	1702042010	SAMBIREJO
11	1702042011	SUMBER BENING
12	1702042012	SUMBER URIP
13	1702042013	KARANG JAYA
14	1702042014	KALI PADANG

Tabel 26. Nama Desa/Kelurahan di Kecamatan Curup Selatan Tahun 2010

<b>No</b>	<b>Kode</b>	<b>Nama Desa/Kelurahan</b>
(1)	(2)	(3)
1	1702043001	AIR LANANG
2	1702043002	TANJUNG DALAM
3	1702043003	TURAN BARU
4	1702043004	PUNGGUK LALANG
5	1702043005	WATAS MARGA
6	1702043006	LUBUK UBAR
7	1702043007	RIMBO RECAP
8	1702043008	SUKA MARGA
9	1702043009	TEMPEL REJO
10	1702043010	AIR PUTIH BARU
11	1702043011	DESA TELADAN

Tabel 27. Nama Desa/Kelurahan di Kecamatan Curup Tengah Tahun 2010

<b>No</b>	<b>Kode</b>	<b>Nama Desa/Kelurahan</b>
(1)	(2)	(3)
1	1702044001	KEPALA SIRING
2	1702044002	TALANG RIMBO BARU
3	1702044003	TALANG RIMBO LAMA
4	1702044004	KP BANYUMAS
5	1702044005	PELABUHAN BARU
6	1702044006	KAMPUNG JAWA
7	1702044007	SIDOREJO
8	1702044008	AIR BANG
9	1702044009	AIR MERAH
10	1702044010	BATU GALING

Tabel 28. Nama Desa/Kelurahan di Kecamatan Bermani Ulu Raya Tahun 2010

<b>No</b>	<b>Kode</b>	<b>Nama Desa/Kelurahan</b>
(1)	(2)	(3)
1	1702045001	BANDUNG MARGA
2	1702045002	PAL VII
3	1702045003	SUMBER REJO TRANSAD
4	1702045004	PAL 100
5	1702045005	KARANG ANYAR PAL VIII
6	1702045006	TEBAT TENONG LUAR
7	1702045007	BANGUN JAYA
8	1702045008	AIR BENING
9	1702045009	BABAKAN BARU
10	1702045010	DATARAN TAPUS

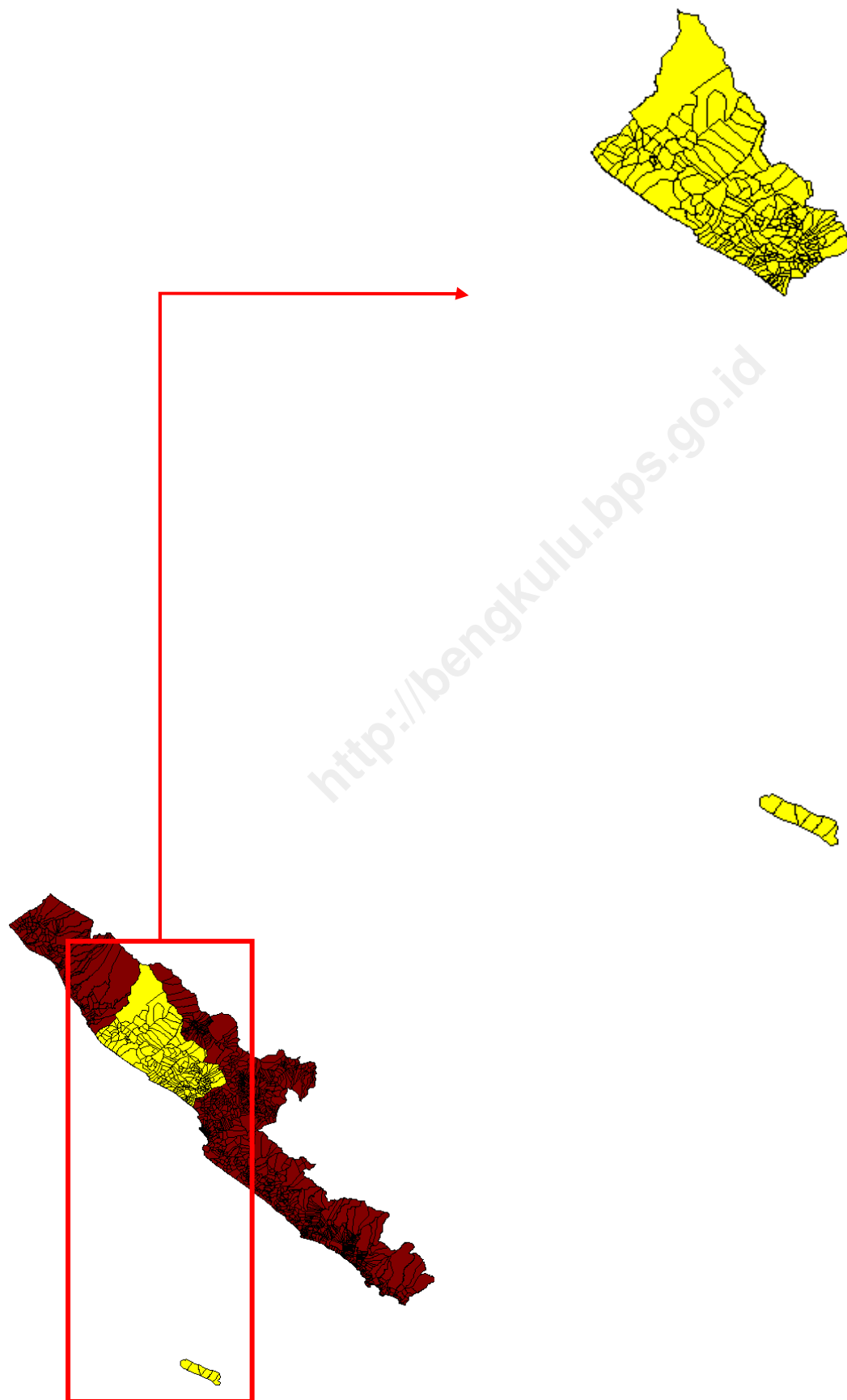
Tabel 29. Nama Desa/Kelurahan di Kecamatan Curup Utara Tahun 2010

<b>No</b>	<b>Kode</b>	<b>Nama Desa/Kelurahan</b>
(1)	(2)	(3)
1	1702046001	DUSUN CURUP
2	1702046002	BATU DEWA
3	1702046003	TUNAS HARAPAN
4	1702046004	PERBO
5	1702046005	BATU PANCO
6	1702046006	SUKA DATANG
7	1702046007	LUBUK KEMBANG
8	1702046008	DUSUN SAWAH
9	1702046009	TABARENAH
10	1702046010	DESA PAHLAWAN
11	1702046011	TASIK MALAYA
12	1702046012	TANJUNG BERINGIN
13	1702046013	KOTA PAGU
14	1702046014	SEGURING

Tabel 30. Nama Desa/Kelurahan di Kecamatan Curup Timur Tahun 2010

<b>No</b>	<b>Kode</b>	<b>Nama Desa/Kelurahan</b>
(1)	(2)	(3)
1	1702047001	DUKU ULU
2	1702047002	DUKU ILIR
3	1702047003	KAMPUNG DELIMA
4	1702047004	KESAMBE LAMA
5	1702047005	KARANG ANYAR
6	1702047006	AIR MELES BAWAH
7	1702047007	SUKARAJA
8	1702047008	KESAMBE BARU
9	1702047009	TALANG ULU

## Kabupaten Bengkulu Utara



Tabel 31. Jumlah Desa/Kelurahan Menurut Kecamatan di Kabupaten Bengkulu Utara Tahun 2010

<b>No</b>	<b>Kode</b>	<b>Kecamatan</b>	<b>Jumlah Desa/Kelurahan</b>
(1)	(2)	(3)	(4)
1	010	ENGGANO	6
2	050	KERKAP	35
3	051	AIR NAPAL	17
4	052	AIR BESI	17
5	060	ARGA MAKMUR	28
6	070	LAIS	23
7	071	BATIK NAU	15
8	072	GIRI MULYA	5
9	080	PADANG JAYA	10
10	090	KETAHUN	23
11	091	NAPAL PUTIH	18
12	100	PUTRI HIJAU	19
<b>Total</b>			<b>216</b>

Tabel 32. Nama Desa/Kelurahan di Kecamatan Enggano Tahun 2010

<b>No</b>	<b>Kode</b>	<b>Nama Desa/Kelurahan</b>
(1)	(2)	(3)
1	1703010001	BANJAR SARI
2	1703010002	MEOK
3	1703010003	APOHO
4	1703010004	MALAKONI
5	1703010005	KAANA
6	1703010006	KAHYAPU

Tabel 33. Nama Desa/Kelurahan di Kecamatan Kerkep Tahun 2010

<b>No</b>	<b>Kode</b>	<b>Nama Desa/Kelurahan</b>
(1)	(2)	(3)
1	1703050033	TANJUNG PUTUS
2	1703050034	LUBUK PENDAM
3	1703050035	ALUNDDUA
4	1703050036	TALANG JAMBU
5	1703050037	TEBAT PACUR
6	1703050038	SENGKUANG
7	1703050039	PENYANGKAK
8	1703050040	MAGELANG
9	1703050041	TALANG CURUP
10	1703050042	BANYUMAS BARU
11	1703050043	SERUMBUNG
12	1703050044	LUBUK DURIAN
13	1703050045	SALAM HARJO
14	1703050046	BANYUMAS LAMA
15	1703050047	TALANG PASAK
16	1703050048	JOGYA BARU
17	1703050049	PERBO
18	1703050050	SIMPANG KETENONG
19	1703050051	AUR GADING
20	1703050052	LUBUK JALE
21	1703050053	KEDU BARU
22	1703050054	KOTA LEKAT ILIR
23	1703050055	AIR BANAI
24	1703050056	AIR BAUS II
25	1703050057	AIR BAUS I
26	1703050058	TABA PADANG KOL
27	1703050059	TABA PADANG REJANG
28	1703050060	PADANG BENDAR
29	1703050061	BATU LAYANG
30	1703050062	BATU RAJA KOL
31	1703050063	BATU RAJA REJANG
32	1703050064	BATU ROTO
33	1703050065	PEMATANG DALAM
34	1703050066	TALANG RENDAH
35	1703050067	SUMBEREJO

Tabel 34. Nama Desa/Kelurahan di Kecamatan Air Napal Tahun 2010

<b>No</b>	<b>Kode</b>	<b>Nama Desa/Kelurahan</b>
(1)	(2)	(3)
1	1703051001	TEPI LAUT
2	1703051002	PASAR BEMBAH
3	1703051003	PASAR KERKAP
4	1703051004	AIR NAPAL
5	1703051005	TALANG JARANG
6	1703051006	TALANG KERING
7	1703051007	SELUBUK
8	1703051008	PASAR TEBAT
9	1703051009	LUBUK TANJUNG
10	1703051010	PASAR PALIK
11	1703051011	TEBING KANDANG
12	1703051012	DUSUN PUKUR
13	1703051013	LUBUK SEMATUNG
14	1703051014	KETAPI
15	1703051015	SAWANG LEBAR
16	1703051016	LUBUK GADING
17	1703051017	SAWANG LEBAR ILIR

Tabel 35. Nama Desa/Kelurahan di Kecamatan Air Besi Tahun 2010

<b>No</b>	<b>Kode</b>	<b>Nama Desa/Kelurahan</b>
(1)	(2)	(3)
1	1703052001	KOTA AGUNG
2	1703052002	TALANG LEMBAK
3	1703052003	TALANG RENAH
4	1703052004	SUNGAI PURA
5	1703052005	TANJUNG GENTING
6	1703052006	LUBUK BALAM
7	1703052007	DATAR MACANG
8	1703052008	TANJUNG AGUNG
9	1703052009	PADANG SEPAN
10	1703052010	GENTING PERANGKAP
11	1703052011	TALANG BARU GINTING
12	1703052012	TALANG PUNGGUK
13	1703052013	KERTAPATI
14	1703052014	TALANG GINTING
15	1703052015	TANJUNG KARET
16	1703052016	DUSUN CURUP
17	1703052017	PENYANGKAK

Tabel 36. Nama Desa/Kelurahan di Kecamatan Arga Makmur Tahun 2010

<b>No</b>	<b>Kode</b>	<b>Nama Desa/Kelurahan</b>
(1)	(2)	(3)
1	1703060001	GARDU
2	1703060002	PAGAR BANYU
3	1703060003	PEMATANG SAPANG
4	1703060004	SUMBER AGUNG
5	1703060005	SIDODADI
6	1703060006	GUNUNG BESAR
7	1703060007	KALI
8	1703060008	PAGAR RUYUNG
9	1703060009	AIR MERAH
10	1703060010	TALANG DENAU
11	1703060011	GUNUNG SELAN
12	1703060012	GUNUNG AGUNG
13	1703060013	RAMA AGUNG
14	1703060014	GUNUNG ALAM
15	1703060015	SIDO URIP
16	1703060016	DATAR RUYUNG
17	1703060017	TANJUNG RAMAN
18	1703060018	TEBING KANING
19	1703060019	KEMUMU
20	1703060020	LUBUK SAHUNG
21	1703060021	KARANG SUCI
22	1703060022	PURWODADI
23	1703060023	KARANG ANYAR ILIR
24	1703060024	KARANG ANYAR
25	1703060025	TABA TEMBILANG
26	1703060026	SENALI
27	1703060027	KURO TIDUR
28	1703060028	KALAI DUAI



Tabel 37. Nama Desa/Kelurahan di Kecamatan Lais Tahun 2010

No	Kode	Nama Desa/Kelurahan
(1)	(2)	(3)
1	1703070001	PASAR LAIS
2	1703070002	PAL TIGA PULUH
3	1703070003	JAGO BAYO
4	1703070004	LUBUK LESUNG
5	1703070005	DUSUN RAJA
6	1703070006	DURIAN DAUN
7	1703070007	AIR PADANG
8	1703070008	DATAR LEBAR
9	1703070009	TANJUNG AUR
10	1703070010	TALANG RASAU
11	1703070011	LUBUK GEDANG
12	1703070012	SUKA LANGU
13	1703070013	MESIGIT
14	1703070014	RETES
15	1703070015	LUBUK MUMPO
16	1703070025	TALANG ULU
17	1703070026	TABA BARU
18	1703070027	KALBANG
19	1703070028	KEMBANG MANIS
20	1703070029	SUKARAMI
21	1703070030	TELUK AJANG
22	1703070031	DUSUN BALAM
23	1703070032	PADANG KALA

Tabel 38. Nama Desa/Kelurahan di Kecamatan Batik Nau Tahun 2010

No	Kode	Nama Desa/Kelurahan
(1)	(2)	(3)
1	1703071001	SERANGAI
2	1703071002	SELOLONG
3	1703071003	AIRLAKOK
4	1703071004	BINTUNAN
5	1703071005	SUKAMARGA
6	1703071006	BATIK NAU
7	1703071007	PAGAR RUYUNG
8	1703071008	DURIAN AMPARAN
9	1703071009	SAMBAN JAYA
10	1703071010	PANINJAU
11	1703071011	AIR MENGANYAU
12	1703071012	TABA KELINTANG
13	1703071013	ULAK TANDING
14	1703071014	SEKIAU
15	1703071015	SEBERANG TUNGGAL

Tabel 39. Nama Desa/Kelurahan di Kecamatan Giri Mulya Tahun 2010

<b>No</b>	<b>Kode</b>	<b>Nama Desa/Kelurahan</b>
(1)	(2)	(3)
1	1703072001	SUKAMAKMUR
2	1703072002	TANJUNG ANOM
3	1703072003	GIRI MULYA
4	1703072004	WONOHARJO
5	1703072005	RENA JAYA

Tabel 40. Nama Desa/Kelurahan di Kecamatan Padang Jaya Tahun 2010

<b>No</b>	<b>Kode</b>	<b>Nama Desa/Kelurahan</b>
(1)	(2)	(3)
1	1703080001	LUBUK BANYAU
2	1703080002	SIDO MUKTI
3	1703080003	ARGA MULYA
4	1703080004	TALANG TUA
5	1703080005	PADANG JAYA
6	1703080006	TANJUNG HARAPAN
7	1703080007	MARGA SAKTI
8	1703080008	MARGA JAYA
9	1703080009	TANAH HITAM
10	1703080010	TAMBAK REJO

Tabel 41. Nama Desa/Kelurahan di Kecamatan Ketahun Tahun 2010

<b>No</b>	<b>Kode</b>	<b>Nama Desa/Kelurahan</b>
(1)	(2)	(3)
1	1703090001	URAI
2	1703090002	AIR SIMPANG
3	1703090003	AIR SEBAYUR
4	1703090004	AIR SEKAMANAK
5	1703090005	MARGA BAKTI
6	1703090006	BUKIT MAKMUR
7	1703090007	PASAR KETAHUN
8	1703090008	GIRI KENCANA
9	1703090009	BUKIT HARAPAN
10	1703090010	GUNUNG PAYUNG
11	1703090011	KUALA LELANGI
12	1703090012	TALANG BARU
13	1703090013	DUSUN RAJA
14	1703090014	FAJAR BARU
15	1703090015	LUBUK MINDAI
16	1703090016	SEBAYUR JAYA
17	1703090018	TANJUNG MUARA
18	1703090019	LIMAS JAYA
19	1703090020	ALAS BANGUN
20	1703090021	SUMBER MULYA
21	1703090022	BUMI HARJO
22	1703090023	SIMPANG BATU
23	1703090024	MELATI HARJO

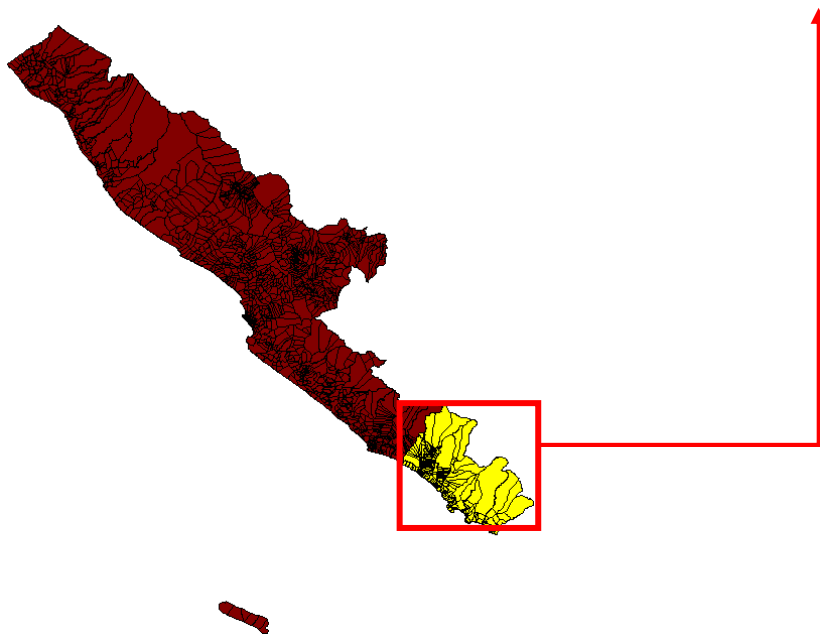
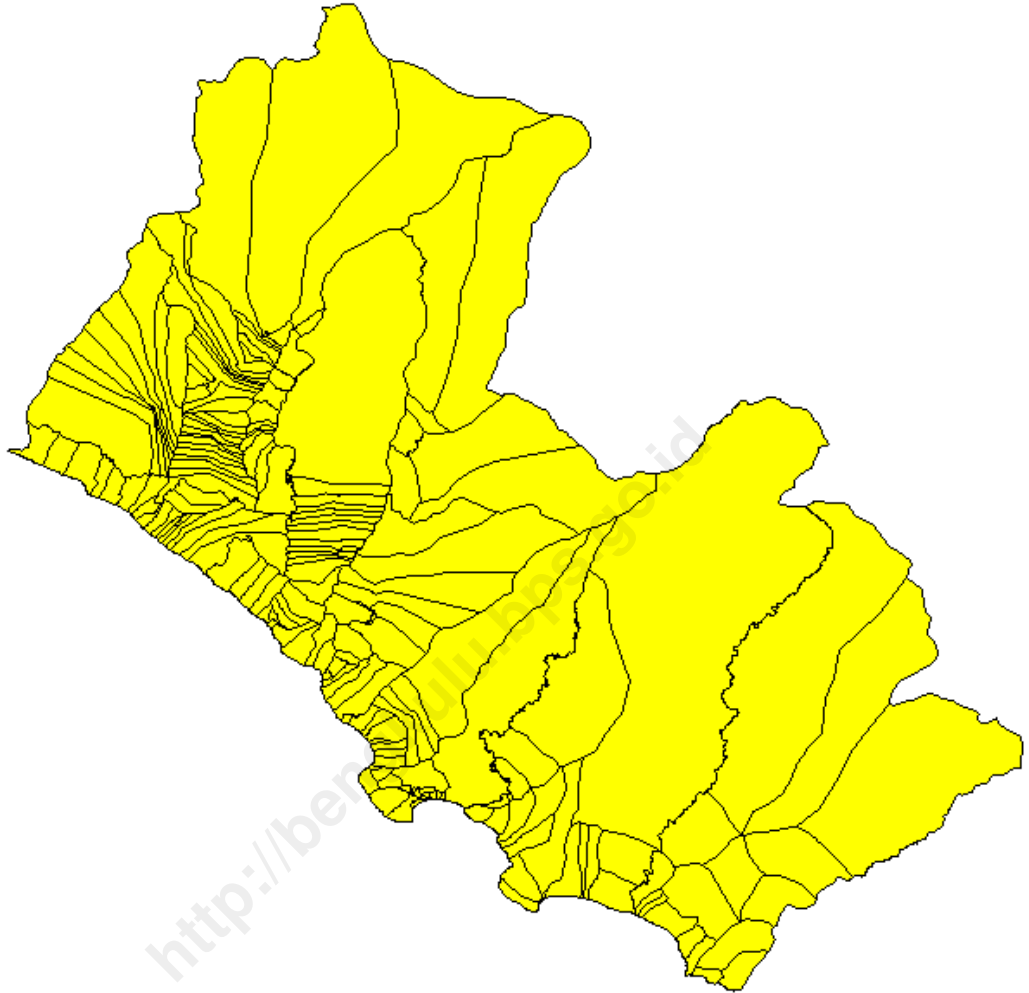
Tabel 42. Nama Desa/Kelurahan di Kecamatan Napal Putih Tahun 2010

<b>No</b>	<b>Kode</b>	<b>Nama Desa/Kelurahan</b>
(1)	(2)	(3)
1	1703091001	PAGAR DIN
2	1703091002	TANJUNG DALAM
3	1703091003	AIR LELANGI
4	1703091004	PONDOK BAKIL
5	1703091005	TALANG BERANTAI
6	1703091006	TANJUNG ALAI
7	1703091007	DUSUN JABI
8	1703091008	NAPAL PUTIH
9	1703091009	BUKIT BERLIAN
10	1703091010	TANJUNG HARAPAN
11	1703091011	TANJUNG SARI
12	1703091012	SP 7 BANGUN KARYA
13	1703091013	LEBONG TANDAI
14	1703091014	AIR TENANG
15	1703091015	TELUK ANGGUNG
16	1703091016	TANJUNG KEMENYAN
17	1703091017	MUARA SANTAN
18	1703091018	BUKIT SARI

Tabel 43. Nama Desa/Kelurahan di Kecamatan Putri Hijau Tahun 2010

<b>No</b>	<b>Kode</b>	<b>Nama Desa/Kelurahan</b>
(1)	(2)	(3)
1	1703100001	AIR PETAI
2	1703100002	KARANG PULAU
3	1703100003	KARANG TENGAH
4	1703100004	AIR MURING
5	1703100005	PASAR BARU KOTA BANI
6	1703100006	PASAR SEBELAT
7	1703100007	TALANG ARAH
8	1703100008	CIPTA MULYA
9	1703100009	AIR PANDAN
10	1703100010	SUKA NEGARA
11	1703100011	KARYA JAYA
12	1703100012	KARYA BAKTI
13	1703100013	SUKA MEDAN
14	1703100014	SUKA MERINDU
15	1703100015	SUKA MAJU
16	1703100016	SUKA BARU
17	1703100017	KARYA PELITA
18	1703100018	SUKA MAKMUR
19	1703100019	AIR PUTIH

# Kabupaten Kaur



Tabel 44. Jumlah Desa/Kelurahan Menurut Kecamatan di Kabupaten Kaur Tahun 2010

No	Kode	Kecamatan	Jumlah Desa/Kelurahan
(1)	(2)	(3)	(4)
1	010	NASAL	17
2	020	MAJE	20
3	030	KAUR SELATAN	19
4	031	TETAP	12
5	040	KAUR TENGAH	9
6	041	LUAS	12
7	042	MUARA SAHUNG	7
8	050	KINAL	14
9	051	SEMIDANG GUMAY	13
10	060	TANJUNG KEMUNING	20
11	061	KELAM TENGAH	13
12	070	KAUR UTARA	11
13	071	PADANG GUCI HILIR	9
14	072	LUNGKANG KULE	9
15	073	PADANG GUCI HULU	11
<b>Total</b>			<b>196</b>

Tabel 45. Nama Desa/Kelurahan di Kecamatan Nasal Tahun 2010

No	Kode	Nama Desa/Kelurahan
(1)	(2)	(3)
1	1704010001	TANJUNG BETUAH
3	1704010003	GEDUNG MENUNG
4	1704010004	ULAK PANDAN
5	1704010005	MERPAS
6	1704010006	AIR PALAWAN
7	1704010007	MUARA DUA
8	1704010008	BUKIT INDAH
9	1704010009	SUKU TIGA
10	1704010010	TEBING RAMBUTAN
11	1704010011	BATU LUNGUN
12	1704010012	SUMBER HARAPAN
13	1704010013	SUKA JAYA
14	1704010014	PASAR BARU
15	1704010015	TRI JAYA
16	1704010016	AIR BATANG
17	1704010017	SINAR BANTEN
18	1704010018	PASAR JUMAT

Tabel 46. Nama Desa/Kelurahan di Kecamatan Maje Tahun 2010

<b>No</b>	<b>Kode</b>	<b>Nama Desa/Kelurahan</b>
(1)	(2)	(3)
1	1704020001	PARDA SUKA
2	1704020002	AIR LONG
3	1704020003	LINAU
4	1704020004	WAY HAWANG
5	1704020005	TANJUNG BARU
6	1704020006	PENYANDINGAN
7	1704020007	TANJUNG AUR
8	1704020008	KEDATARAN
9	1704020009	TANJUNG GANTI
10	1704020011	BENTENG HARAPAN
11	1704020012	SUKA MENANTI
12	1704020013	AIR BACANG
13	1704020014	BAKAL MAKMUR
14	1704020015	MUARA JAYA
15	1704020016	TANJUNG AGUNG
16	1704020017	ARGA MULIA
17	1704020018	AIR JELATANG
18	1704020019	PEMATANG DANAU
19	1704020020	SUMBER HARAPAN
20	1704020021	TANJUNG BERINGIN

Tabel 47. Nama Desa/Kelurahan di Kecamatan Kaur Selatan Tahun 2010

<b>No</b>	<b>Kode</b>	<b>Nama Desa/Kelurahan</b>
(1)	(2)	(3)
1	1704030012	SEKUNYIT
2	1704030013	SUKA BANDUNG
3	1704030014	AIR DINGIN
4	1704030015	PASAR BARU
5	1704030016	JEMBATAN DUA
6	1704030017	GEDUNG SAKO
7	1704030018	BANDAR
8	1704030019	PASAR LAMA
9	1704030020	TANJUNG BESAR
10	1704030035	PENGUBAIAN
11	1704030036	PAHLAWAN RATU
12	1704030037	PASAR SAUH
13	1704030038	PADANG PETRON
14	1704030039	KEPALA PASAR
15	1704030040	SAWAH JANGKUNG
16	1704030041	SELASIH
17	1704030042	PADANG GENTENG
18	1704030043	GEDUNG SAKO II
19	1704030044	SINAR PAGI

Tabel 48. Nama Desa/Kelurahan di Kecamatan Tetap Tahun 2010

<b>No</b>	<b>Kode</b>	<b>Nama Desa/Kelurahan</b>
(1)	(2)	(3)
1	1704031001	SUKA BANJAR
2	1704031002	TANJUNG BUNGA
3	1704031003	TANJUNG AGUNG
4	1704031004	BABAT
5	1704031005	CUCUPAN
6	1704031006	KEPAHYANG
7	1704031007	TANJUNG DALAM
8	1704031008	PAGAR DEWA
9	1704031009	MUARA TETAP
10	1704031010	KASUK BARU
11	1704031011	SUKA RAJA
12	1704031012	PADANG BINJAI



Tabel 49. Nama Desa/Kelurahan di Kecamatan Kaur Tengah Tahun 2010

<b>No</b>	<b>Kode</b>	<b>Nama Desa/Kelurahan</b>
(1)	(2)	(3)
1	1704040007	PADANG BARU
2	1704040008	TANJUNG PANDAN
3	1704040009	TANJUNG IMAN
4	1704040010	PENYANDINGAN
5	1704040011	KEMANG MANIS
6	1704040012	PADANG HANGAT
7	1704040013	PAJAR BULAN
8	1704040014	SUKA RAMI
9	1704040015	SINAR JAYA

Tabel 50. Nama Desa/Kelurahan di Kecamatan Luas Tahun 2010

<b>No</b>	<b>Kode</b>	<b>Nama Desa/Kelurahan</b>
(1)	(2)	(3)
1	1704041001	BENUA RATU
2	1704041002	TUGUK
3	1704041003	UMBUL
4	1704041004	TANJUNG BERINGIN
5	1704041005	DURIAN BESAR
6	1704041006	GANDA SULI
7	1704041007	PADANG JATI
8	1704041008	CAHAYA NEGERI
9	1704041009	BANGUN JIWA
10	1704041010	KEPAHYANG
11	1704041011	PULAU PANGGUNG
12	1704041012	SERDANG INDAH

Tabel 51. Nama Desa/Kelurahan di Kecamatan Muara Sahung Tahun 2010

<b>No</b>	<b>Kode</b>	<b>Nama Desa/Kelurahan</b>
(1)	(2)	(3)
1	1704042001	BUKIT MAKMUR
2	1704042002	ULAK BANDUNG
3	1704042003	SUMBER MAKMUR
4	1704042004	TRI TUNGGAL BHAKTI
5	1704042005	MUARA SAHUNG
6	1704042006	ULAK LEBAR
7	1704042007	CINTA MAKMUR

Tabel 52. Nama Desa/Kelurahan di Kecamatan Kinal Tahun 2010

<b>No</b>	<b>Kode</b>	<b>Nama Desa/Kelurahan</b>
(1)	(2)	(3)
1	1704050010	GEDUNG WANI
2	1704050011	GERAMAT
3	1704050012	PENANDINGAN
4	1704050013	TANJUNG ALAM
5	1704050014	TANJUNG BARU
6	1704050015	PENGURUNG
7	1704050016	PINANG JAWA I
8	1704050017	GUNUNG TERANG
9	1704050018	TALANG PADANG
10	1704050019	GUNUNG MEGANG
11	1704050020	JAWI
12	1704050021	TALANG BERANGIN
13	1704050023	PINANG JAWA II
14	1704050024	PAPAHAN

Tabel 53. Nama Desa/Kelurahan di Kecamatan Semidang Gumay Tahun 2010

<b>No</b>	<b>Kode</b>	<b>Nama Desa/Kelurahan</b>
(1)	(2)	(3)
1	1704051001	NUSUK
2	1704051002	TANJUNG HARAPAN
3	1704051003	AWAT MATA
4	1704051004	SUKA MERINDU
5	1704051005	MENTIRING I
6	1704051006	LUBUK GUNG
7	1704051007	CAHAYA BATHIN
8	1704051008	GUNUNG TIGA I
9	1704051009	KARANG DAPO
10	1704051010	BUNGA MELUR
11	1704051012	GUNUNG TIGA II
12	1704051013	PADANG PANJANG
13	1704051015	MENTIRING II

Tabel 54. Nama Desa/Kelurahan di Kecamatan Tanjung Kemuning Tahun 2010

<b>No</b>	<b>Kode</b>	<b>Nama Desa/Kelurahan</b>
(1)	(2)	(3)
1	1704060001	BERIANG TINGGI
2	1704060002	TANJUNG BULAN
3	1704060003	PADANG LEBAN
4	1704060004	TINGGI ARI
5	1704060005	TANJUNG AUR I
6	1704060006	AUR RINGIT
7	1704060007	TANJUNG KEMUNING I
8	1704060008	SELIKA I
9	1704060009	TANJUNG IMAN I
10	1704060010	PELAJARAN I
11	1704060011	SULAUWANGI
12	1704060012	PADANG KEDONDONG
13	1704060013	SELIKA II
14	1704060014	PELAJARAN II
15	1704060015	PADANG TINGGI
16	1704060017	TANJUNG KEMUNING II
17	1704060018	TANJUNG KEMUNING III
18	1704060020	TANJUNG AUR II
19	1704060022	TANJUNG IMAN II
20	1704060023	SELIKA III

Tabel 55. Nama Desa/Kelurahan di Kecamatan Kelayung Tahun 2010

<b>No</b>	<b>Kode</b>	<b>Nama Desa/Kelurahan</b>
(1)	(2)	(3)
1	1704061001	PAGAR DEWA
2	1704061002	TALANG TAIS
3	1704061003	PENANTIAN
4	1704061004	SIRING AGUNG
5	1704061005	DARAT SAWAH
6	1704061006	SUKARAMI I
7	1704061007	RIGANGAN I
8	1704061008	RIGANGAN II
9	1704061009	RIGANGAN III
10	1704061010	TANJUNG GANTI I
11	1704061011	TANJUNG GANTI II
12	1704061012	TALANG MARAP
13	1704061014	SUKARAMI II

Tabel 56. Nama Desa/Kelurahan di Kecamatan Kaur Utara Tahun 2010

<b>No</b>	<b>Kode</b>	<b>Nama Desa/Kelurahan</b>
(1)	(2)	(3)
1	1704070027	PADANG MANIS
2	1704070028	GUNUNG AGUNG
3	1704070029	BANDU AGUNG
4	1704070031	SIMPANG TIGA
5	1704070032	GURU AGUNG I
6	1704070034	TANJUNG BETUNG I
7	1704070040	PANCUR NEGARA
8	1704070041	PERUGAIAN
9	1704070042	COKO ENAU
10	1704070043	TANJUNG BETUNG II
11	1704070045	GURU AGUNG II

Tabel 57. Nama Desa/Kelurahan di Kecamatan Padang Guci Hilir Tahun 2010

<b>No</b>	<b>Kode</b>	<b>Nama Desa/Kelurahan</b>
(1)	(2)	(3)
1	1704071001	GUNUNG KAYA
2	1704071002	ULAK AGUNG
3	1704071003	AIR KERING I
4	1704071004	TALANG PADANG
5	1704071005	TALANG JAWI I
6	1704071006	TALANG JAWI II
7	1704071007	TALANG BESAR
8	1704071008	PULAU PANGGUNG
9	1704071010	AIR KERING II

Tabel 58. Nama Desa/Kelurahan di Kecamatan Lungkang Kule Tahun 2010

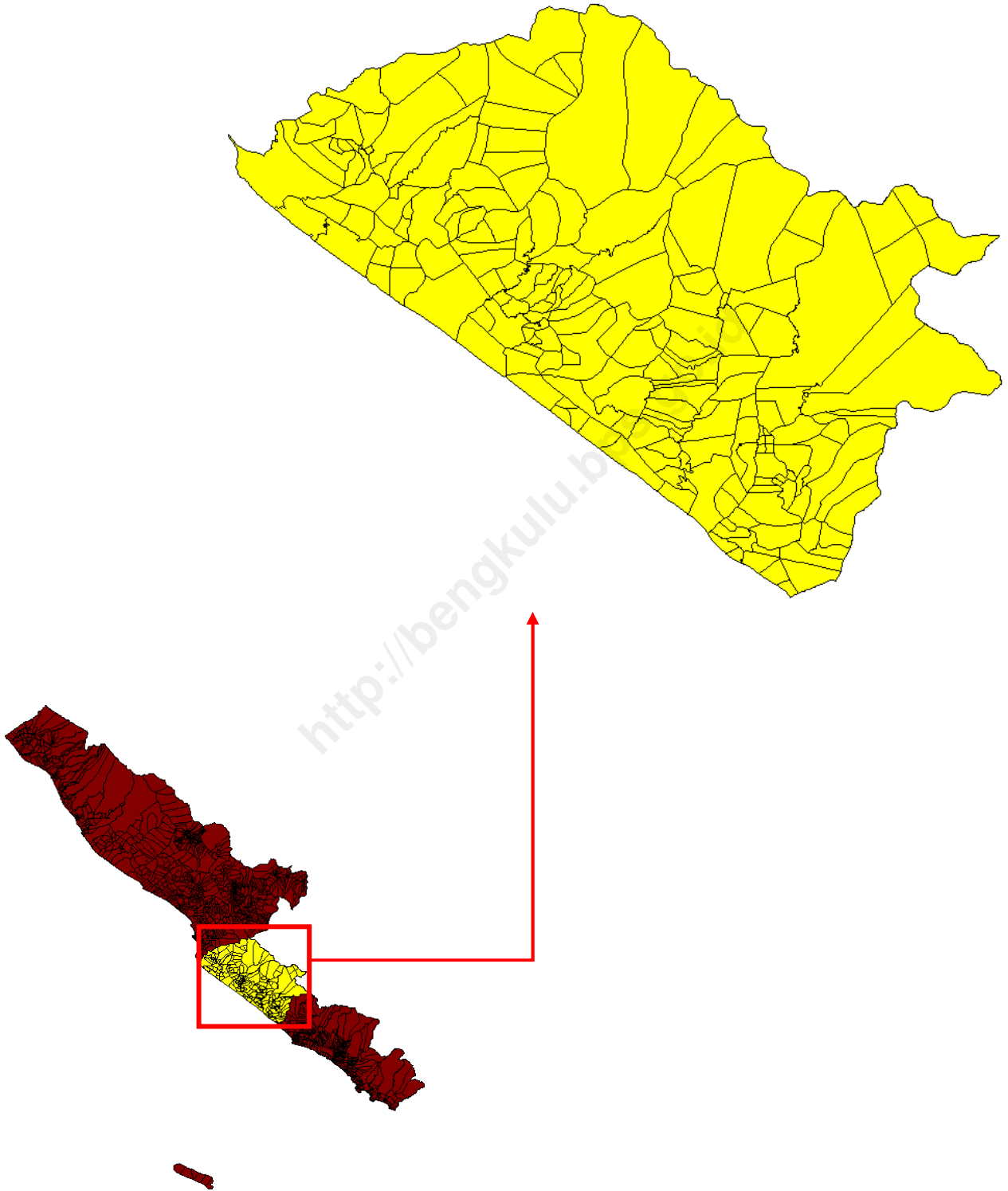
<b>No</b>	<b>Kode</b>	<b>Nama Desa/Kelurahan</b>
(1)	(2)	(3)
1	1704072001	DATAR LEBAR I
2	1704072002	TANJUNG BUNIAN
3	1704072003	SINAR BULAN
4	1704072004	SUKA NANTI
5	1704072005	LAWANG AGUNG
6	1704072006	TANJUNG KURUNG
7	1704072007	SENAK
8	1704072009	DATAR LEBAR II
9	1704072010	AUR GADING

Tabel 59. Nama Desa/Kelurahan di Kecamatan Padang Guci Hulu Tahun 2010

<b>No</b>	<b>Kode</b>	<b>Nama Desa/Kelurahan</b>
(1)	(2)	(3)
1	1704073001	PAGAR GUNUNG
2	1704073002	COKOH BETUNG
3	1704073003	PAGAR ALAM
4	1704073004	MANAU SEMBILAN I
5	1704073005	MANAU SEMBILAN II
6	1704073006	BUNGIN TAMBUN I
7	1704073007	BUNGIN TAMBUN II
8	1704073008	BUNGIN TAMBUN III
9	1704073009	NAGA RANTAI
10	1704073010	MARGO MULYO
11	1704073011	JATI MULYO

<http://bengkulu.bps.go.id>

# Kabupaten Seluma



Tabel 60. Jumlah Desa/Kelurahan Menurut Kecamatan di Kabupaten Seluma Tahun 2010

<b>No</b>	<b>Kode</b>	<b>Kecamatan</b>	<b>Jumlah Desa/Kelurahan</b>
(1)	(2)	(3)	(4)
1	010	SEMIDANG ALAS MARAS	26
2	020	SEMIDANG ALAS	24
3	030	TALO	16
4	031	ILIR TALO	15
5	032	TALO KECIL	11
6	033	ULU TALO	13
7	040	SELUMA	7
8	041	SELUMA SELATAN	12
9	042	SELUMA BARAT	9
10	043	SELUMA TIMUR	8
11	044	SELUMA UTARA	10
12	050	SUKARAJA	19
13	051	AIR PERIUKAN	16
14	052	LUBUK SANDI	14
<b>Total</b>			<b>200</b>

Tabel 61. Nama Desa/Kelurahan di Kecamatan Semidang Alas Maras Tahun 2010

<b>No</b>	<b>Kode</b>	<b>Nama Desa/Kelurahan</b>
(1)	(2)	(3)
1	1705010001	TEDUNAN
2	1705010002	KEMBANG MUMPO
3	1705010003	KETAPANG BARU
4	1705010004	PADANG BAKUNG
5	1705010005	TALANG ALAI
6	1705010006	JAMBAT AKAR
7	1705010007	KARANG ANYAR
8	1705010008	UJUNG PADANG
9	1705010009	SENDAWAR
10	1705010010	GELOMBANG
11	1705010011	LUBUK BETUNG
12	1705010012	PADANG PERI
13	1705010013	MARAS TENGAH
14	1705010014	GUNUNG KEMBANG
15	1705010015	GUNUNG BANTAN
16	1705010016	GENTING JUAR
17	1705010017	PADANG KELAPO
18	1705010018	TALANG BERINGIN
19	1705010019	MUARA MARAS
20	1705010020	PEMATANG RIDING
21	1705010021	MUARA TIMPUT
22	1705010022	SERIAN BANDUNG
23	1705010023	TALANG KEMANG
24	1705010024	RIMBO BESAR
25	1705010025	KARANG DAPO
26	1705010026	MARAS BANTAN



Tabel 62. Nama Desa/Kelurahan di Kecamatan Semidang Alas Tahun 2010

<b>No</b>	<b>Kode</b>	<b>Nama Desa/Kelurahan</b>
(1)	(2)	(3)
1	1705020001	MARAS JAUH
2	1705020002	TEBAT GUNUNG
3	1705020003	PADANG SERUNAIAN
4	1705020004	GUNUNG MESIR
5	1705020005	PETAI KAYU
6	1705020006	NANJUNGAN
7	1705020007	BANDUNG AGUNG
8	1705020008	PINJU LAYANG
9	1705020009	NANTI AGUNG
10	1705020010	PAJAR BULAN
11	1705020011	RANTAU PANJANG
12	1705020012	TALANG DURIAN
13	1705020013	AIR MELANCAR
14	1705020014	CUGUNG LANGU
15	1705020015	RENAH GAJAH MATI 1
16	1705020016	MUARA DUA
17	1705020017	RENAH GAJAH MATI II
18	1705020018	KAYU ELANG
19	1705020019	NAPALAN
20	1705020020	MEKAR SARI MUKTI
21	1705020021	SUBAN
22	1705020022	TELATAN
23	1705020023	KEMANG MANIS
24	1705020024	GUNUNG MEGANG

Tabel 63. Nama Desa/Kelurahan di Kecamatan Talo Tahun 2010

<b>No</b>	<b>Kode</b>	<b>Nama Desa/Kelurahan</b>
(1)	(2)	(3)
1	1705030043	KEMBANG SERI
2	1705030044	LUBUK GIO
3	1705030045	MUARA DANAU
4	1705030048	DURIAN BUBUR
5	1705030049	MASMAMBANG
6	1705030050	SERAMBI GUNUNG
7	1705030051	AIR PAYANGAN
8	1705030052	BATU TUGU
9	1705030053	AIR TERAS
10	1705030054	BUNUT TINGGI
11	1705030055	LUBUK GADIS
12	1705030056	KAMPAI
13	1705030057	LUBUK NGANTUNGAN
14	1705030058	NAPAL MELINTANG
15	1705030059	SIMPANG TIGA PAGAR GASING
16	1705030060	HARAPAN MULYA

Tabel 64. Nama Desa/Kelurahan di Kecamatan Ilir Talo Tahun 2010

<b>No</b>	<b>Kode</b>	<b>Nama Desa/Kelurahan</b>
(1)	(2)	(3)
1	1705031001	DUSUN BARU
2	1705031002	PADANG BATU
3	1705031003	PENAGO I
4	1705031004	PENAGO BARU
5	1705031005	RAWA INDAH
6	1705031006	TANAH ABANG
7	1705031007	PENAGO II
8	1705031008	TALANG KABU
9	1705031009	TALANG PANJANG
10	1705031010	PADANG CEKUR
11	1705031011	NANTI AGUNG
12	1705031012	PASAR TALO
13	1705031013	MARGO SARI
14	1705031014	PALUH TERAP
15	1705031015	MEKAR SARI

Tabel 65. Nama Desa/Kelurahan di Kecamatan Talo Kecil Tahun 2010

<b>No</b>	<b>Kode</b>	<b>Nama Desa/Kelurahan</b>
(1)	(2)	(3)
1	1705032001	PERING BARU
2	1705032002	SUKA MERINDU
3	1705032003	SUKA BULAN
4	1705032004	TALANG PADANG
5	1705032005	TABA
6	1705032006	BAKAL DALAM
7	1705032007	SUNGAI PETAI
8	1705032008	LUBUK LAGAN
9	1705032009	NAPALAN
10	1705032010	TEBAT SIBUN
11	1705032011	BATU BALAI

Tabel 66. Nama Desa/Kelurahan di Kecamatan Ulu Talo Tahun 2010

<b>No</b>	<b>Kode</b>	<b>Nama Desa/Kelurahan</b>
(1)	(2)	(3)
1	1705033001	PAGAR
2	1705033002	BANYU KENCANA
3	1705033003	PAGAR AGUNG
4	1705033004	AIR KERUH
5	1705033005	MUARA SIMPUR
6	1705033006	HARGO BINANGUN
7	1705033007	SIPUR IJANG
8	1705033008	MEKAR JAYA
9	1705033009	GIRI NANTO
10	1705033010	GIRI MULYA
11	1705033011	PAGAR BANYU
12	1705033012	TANJUNG AGUNG
13	1705033013	MUARA NIBUNG

Tabel 67. Nama Desa/Kelurahan di Kecamatan Seluma Tahun 2010

<b>No</b>	<b>Kode</b>	<b>Nama Desa/Kelurahan</b>
(1)	(2)	(3)
1	1705040020	NAPAL
2	1705040021	TALANG DANTUK
3	1705040027	DUSUN BARU
4	1705040028	TALANG SALING
5	1705040029	LUBUK LINTANG
6	1705040030	PASAR TAIS
7	1705040031	LUBUK KEBUR

Tabel 68. Nama Desa/Kelurahan di Kecamatan Seluma Selatan Tahun 2010

<b>No</b>	<b>Kode</b>	<b>Nama Desa/Kelurahan</b>
(1)	(2)	(3)
1	1705041001	TANJUNG SELUAI
2	1705041002	RIMBO KEDUI
3	1705041003	SIDO MULYO
4	1705041004	PADANG RAMBUN
5	1705041005	PASAR SELUMA
6	1705041006	SUKA RAMI
7	1705041007	TANGGA BATU
8	1705041008	PADANG GENTING
9	1705041009	SENGKUANG
10	1705041010	TANJUNG SERU
11	1705041011	TANJUNGAN
12	1705041012	PADANG MERBAU

Tabel 69. Nama Desa/Kelurahan di Kecamatan Seluma Barat Tahun 2010

<b>No</b>	<b>Kode</b>	<b>Nama Desa/Kelurahan</b>
(1)	(2)	(3)
1	1705042001	PURBOSARI
2	1705042002	TALANG PERAPAT
3	1705042003	AIR LATAK
4	1705042004	PAGAR AGUNG
5	1705042005	TALANG TINGGI
6	1705042006	LUNJUK
7	1705042007	LUBUK LAGAN
8	1705042008	TANJUNG AGUNG
9	1705042009	SENGKUANG JAYA

Tabel 70. Nama Desa/Kelurahan di Kecamatan Seluma Timur Tahun 2010

<b>No</b>	<b>Kode</b>	<b>Nama Desa/Kelurahan</b>
(1)	(2)	(3)
1	1705043001	TENANGAN
2	1705043002	RAWASARI
3	1705043003	TALANG SALI
4	1705043004	KUNDURAN
5	1705043005	KOTA AGUNG
6	1705043006	SELEBAR
7	1705043007	SEMBAYAT
8	1705043008	BUNGA MAS

Tabel 71. Nama Desa/Kelurahan di Kecamatan Seluma Utara Tahun 2010

<b>No</b>	<b>Kode</b>	<b>Nama Desa/Kelurahan</b>
(1)	(2)	(3)
1	1705044001	SIMPANG
2	1705044002	SELINGSINGAN
3	1705044003	PUGUK
4	1705044004	PANDAN
5	1705044005	TALANG BERINGIN
6	1705044006	TALANG RAMI
7	1705044007	LUBUK RESAM
8	1705044008	SEKALAK
9	1705044009	SINAR PAGI
10	1705044010	TALANG EMPAT

Tabel 72. Nama Desa/Kelurahan di Kecamatan Sukaraja Tahun 2010

<b>No</b>	<b>Kode</b>	<b>Nama Desa/Kelurahan</b>
(1)	(2)	(3)
1	1705050011	SUKARAJA
2	1705050012	LUBUK SAHUNG
3	1705050014	BUKIT PENINJAUAN II
4	1705050015	PADANG PELAWI
5	1705050016	KAYU ARANG
6	1705050017	N I U R
7	1705050018	CAHAYA NEGERI
8	1705050019	BUKIT PENINJAUAN I
9	1705050020	RIAK SIABUN
10	1705050021	JENGGALU
11	1705050022	BABATAN
12	1705050033	SIDO SARI
13	1705050034	SARI MULYO
14	1705050035	SIDO LUHUR
15	1705050036	SUMBER ARUM
16	1705050037	RIAK SIABUN I
17	1705050038	PADANG KUAS
18	1705050039	KUTI AGUNG
19	1705050040	AIR KEMUNING

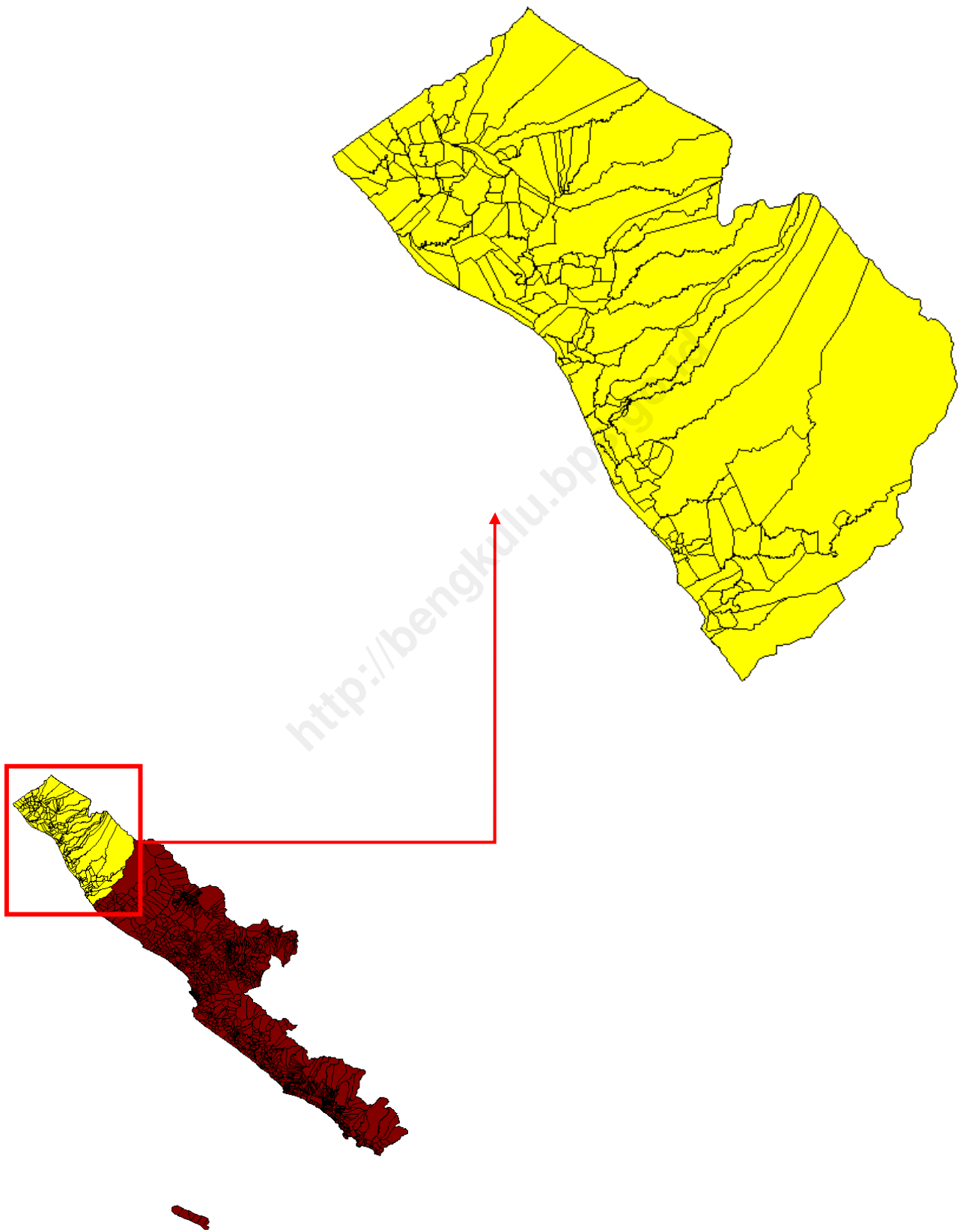
Tabel 73. Nama Desa/Kelurahan di Kecamatan Air Periukan Tahun 2010

<b>No</b>	<b>Kode</b>	<b>Nama Desa/Kelurahan</b>
(1)	(2)	(3)
1	1705051001	PASAR NGALAM
2	1705051002	SUKASARI
3	1705051003	TAWANG REJO
4	1705051004	KUNGKAI BARU
5	1705051005	KEBAN AGUNG
6	1705051006	LAWANG AGUNG
7	1705051007	PADANG PELASAN
8	1705051008	AIR PERIUKAN
9	1705051009	DERMAYU
10	1705051010	SUKA MAJU
11	1705051011	TALANG BENUANG
12	1705051012	TALANG ALAI
13	1705051013	LUBUK GILANG
14	1705051014	TALANG SEBARIS
15	1705051015	LOKASI BARU
16	1705051016	TABA LUBUK PUDING

Tabel 74. Nama Desa/Kelurahan di Kecamatan Lubuk Sandi Tahun 2010

<b>No</b>	<b>Kode</b>	<b>Nama Desa/Kelurahan</b>
(1)	(2)	(3)
1	1705052001	TUMBUAN
2	1705052002	RENAH PANJANG
3	1705052003	GUNUNG AGUNG
4	1705052004	PADANG CAPO ULU
5	1705052005	TALANG GIRING
6	1705052006	TANJUNG KUAW
7	1705052007	DUSUN TENGAH
8	1705052008	TALANG KEBUN
9	1705052009	ARANG SAPAT
10	1705052010	NAPAL JUNGUR
11	1705052011	CAWANG
12	1705052012	PADANG CAPO ILIR
13	1705052013	SAKAIAN
14	1705052014	LUBUK TERENTANG

## Kabupaten Muko-Muko



Tabel 75. Jumlah Desa/Kelurahan Menurut Kecamatan di Kabupaten Muko-Muko Tahun 2010

No	Kode	Kecamatan	Jumlah Desa/Kelurahan
(1)	(2)	(3)	(4)
1	010	IPUH	16
2	011	AIR RAMI	12
3	012	MALIN DEMAN	7
4	020	PONDOK SUGUH	11
5	021	SUNGAI RUMBAI	9
6	022	TERAMANG JAYA	13
7	030	TERAS TERUNJAM	8
8	031	PENARIK	14
9	032	SELAGAN RAYA	12
10	040	KOTA MUKOMUKO	9
11	041	AIR DIKIT	7
12	042	XIV KOTO	8
13	050	LUBUK PINANG	7
14	051	AIR MANJUNTO	8
15	052	V KOTO	10
<b>Total</b>			<b>151</b>

Tabel 76. Nama Desa/Kelurahan di Kecamatan Ipuh Tahun 2010

No	Kode	Nama Desa/Kelurahan
(1)	(2)	(3)
1	1706010016	AIR BULUH
2	1706010017	PULAU BARU
3	1706010018	SEMUNDAM
4	1706010019	TANJUNG JAYA
5	1706010020	DUSUN SIBAK
6	1706010021	MEDAN JAYA
7	1706010022	TANJUNG HARAPAN
8	1706010023	PASAR IPUH
9	1706010024	MANUNGGAL JAYA
10	1706010025	RETAK HILIR
11	1706010028	PULAI PAYUNG
12	1706010029	TANJUNG MEDAN
13	1706010030	TIRTA MULYA
14	1706010031	PASAR BARU
15	1706010032	PULAU MAKMUR
16	1706010033	MUNDAM MARAP



Tabel 77. Nama Desa/Kelurahan di Kecamatan Air Rami Tahun 2010

<b>No</b>	<b>Kode</b>	<b>Nama Desa/Kelurahan</b>
(1)	(2)	(3)
1	1706011001	AIR RAMI
2	1706011002	RAMI MULIA
3	1706011003	MEKAR JAYA
4	1706011004	DUSUN PULAU
5	1706011005	TALANG RIO
6	1706011006	ARGA JAYA
7	1706011007	IPUH II/CE SP IV /MAKMUR JAYA
8	1706011008	MARGA MULIA
9	1706011009	BUKIT HARAPAN
10	1706011010	TIRTA KENCANA
11	1706011011	BUKIT MULYA
12	1706011012	CINTA ASIH

Tabel 78. Nama Desa/Kelurahan di Kecamatan Malin Deman Tahun 2010

<b>No</b>	<b>Kode</b>	<b>Nama Desa/Kelurahan</b>
(1)	(2)	(3)
1	1706012001	SEMAMBANG MAKMUR
2	1706012002	GAJAH MAKMUR
3	1706012003	LUBUK TALANG
4	1706012004	SERAMI BARU
5	1706012005	TALANG ARAH
6	1706012006	TALANG BARU
7	1706012007	AIR MERAH

Tabel 79. Nama Desa/Kelurahan di Kecamatan Pondok Suguh Tahun 2010

<b>No</b>	<b>Kode</b>	<b>Nama Desa/Kelurahan</b>
(1)	(2)	(3)
1	1706020005	AIR HITAM
2	1706020006	DUSUN TUNGGANG
3	1706020007	AIR BERAU
4	1706020008	PONDOK SUGUH
5	1706020010	AIR BIKUK
6	1706020011	SINAR LAUT
7	1706020013	LUBUK BENTO
8	1706020014	PONDOK KANDANG
9	1706020022	BUMI MEKAR JAYA
10	1706020023	KARYA MULYA
11	1706020024	TELUK BAKUNG

Tabel 80. Nama Desa/Kelurahan di Kecamatan Sungai Rumbai Tahun 2010

<b>No</b>	<b>Kode</b>	<b>Nama Desa/Kelurahan</b>
(1)	(2)	(3)
1	1706021001	PADANG GADING
2	1706021002	RETAK MUDI
3	1706021003	MEKAR SARI
4	1706021004	GAJAH MATI
5	1706021005	SUMBER MAKMUR
6	1706021006	TALANG GADING
7	1706021007	SIDODADI
8	1706021008	GADING JAYA
9	1706021009	BANJAR SARI

Tabel 81. Nama Desa/Kelurahan di Kecamatan Teramang Jaya Tahun 2010

<b>No</b>	<b>Kode</b>	<b>Nama Desa/Kelurahan</b>
(1)	(2)	(3)
1	1706022001	PASAR BANTAL
2	1706022002	TERAMANG JAYA
3	1706022003	NENGGALO
4	1706022004	PONDOK BARU
5	1706022005	BUNGA TANJUNG
6	1706022006	SIDO MAKMUR
7	1706022007	LUBUK SELANDAK
8	1706022008	BANDAR JAYA
9	1706022009	MANDI ANGIN JAYA
10	1706022010	NELAN INDAH
11	1706022011	PERNYAH
12	1706022012	BATU EJUNG
13	1706022013	BRANGAN MULYA

Tabel 82. Nama Desa/Kelurahan di Kecamatan Teras Terunjam Tahun 2010

<b>No</b>	<b>Kode</b>	<b>Nama Desa/Kelurahan</b>
(1)	(2)	(3)
1	1706030012	TERAS TERUNJAM
2	1706030013	SETIA BUDI
3	1706030014	PONDOK KOPI
4	1706030015	TUNGGAL JAYA
5	1706030022	MEKAR JAYA
6	1706030023	KARANG JAYA
7	1706030024	TERUNTUNG
8	1706030025	TELANG KUNING

Tabel 83. Nama Desa/Kelurahan di Kecamatan Penarik Tahun 2010

<b>No</b>	<b>Kode</b>	<b>Nama Desa/Kelurahan</b>
(1)	(2)	(3)
1	1706031001	BUMI MULYA
2	1706031002	PENARIK
3	1706031003	LUBUK MUKTI
4	1706031004	SUKA MAJU
5	1706031005	BUKIT MAKMUR
6	1706031006	SUMBER MULYA
7	1706031007	WONOSOBO
8	1706031008	MEKAR MULYA
9	1706031009	SIDO MULYO
10	1706031010	MARGA MUKTI
11	1706031011	SIDODADI
12	1706031012	MAJU MAKMUR
13	1706031013	SENDANG MULYO
14	1706031014	MARGA MULYA

Tabel 84. Nama Desa/Kelurahan di Kecamatan Selagan Raya Tahun 2010

<b>No</b>	<b>Kode</b>	<b>Nama Desa/Kelurahan</b>
(1)	(2)	(3)
1	1706032001	SUNGAI JERINJING
2	1706032002	PONDOK BARU
3	1706032003	SUNGAI IPUH
4	1706032004	SUNGAI GADING
5	1706032005	SURIAN BUNGKAL
6	1706032006	LUBUK SAHUNG
7	1706032007	LUBUK BANGKO
8	1706032008	TALANG BUAI
9	1706032009	AUR CINA
10	1706032010	SUNGAI IPUH SATU
11	1706032011	SUNGAI IPUH DUA
12	1706032012	TALANG MEDAN

Tabel 85. Nama Desa/Kelurahan di Kecamatan Kota Muko-Muko Tahun 2010

<b>No</b>	<b>Kode</b>	<b>Nama Desa/Kelurahan</b>
(1)	(2)	(3)
1	1706040005	TANAH REKAH
2	1706040006	PASAR MUKOMUKO
3	1706040007	UJUNG PADANG
4	1706040008	PONDOK BATU
5	1706040009	SELAGAN JAYA
6	1706040014	PASAR SEBELAH
7	1706040033	KOTO JAYA
8	1706040034	BANDAR RATU
9	1706040035	TANAH HARAPAN

Tabel 86. Nama Desa/Kelurahan di Kecamatan Air Dikit Tahun 2010

<b>No</b>	<b>Kode</b>	<b>Nama Desa/Kelurahan</b>
(1)	(2)	(3)
1	1706041001	AIR DIKIT
2	1706041002	PONDOK LUNANG
3	1706041003	DUSUN BARU V KOTO
4	1706041004	SARI BULAN
5	1706041005	SARI MAKMUR
6	1706041006	SUMBER SARI
7	1706041007	AIR KASAI

Tabel 87. Nama Desa/Kelurahan di Kecamatan XIV Koto Tahun 2010

<b>No</b>	<b>Kode</b>	<b>Nama Desa/Kelurahan</b>
(1)	(2)	(3)
1	1706042001	RAWA MULYA
2	1706042002	DUSUN BARU PELOKAN
3	1706042003	LUBUK SANAI
4	1706042004	PAUH TERENJAH
5	1706042005	TANJUNG MULYA
6	1706042006	RAWA BANGUN
7	1706042007	LUBUK SANAI II
8	1706042008	LUBUK SANAI III

Tabel 88. Nama Desa/Kelurahan di Kecamatan Lubuk Pinang Tahun 2010

<b>No</b>	<b>Kode</b>	<b>Nama Desa/Kelurahan</b>
(1)	(2)	(3)
1	1706050001	SUMBER MAKMUR
2	1706050002	TANJUNG ALAI
3	1706050003	LUBUK GEDANG
4	1706050010	ARAH TIGA
5	1706050011	LUBUK PINANG
6	1706050012	SUKA PINDAH
7	1706050018	RANAH KARYA

Tabel 89. Nama Desa/Kelurahan di Kecamatan Air Manjunt0 Tahun 2010

<b>No</b>	<b>Kode</b>	<b>Nama Desa/Kelurahan</b>
(1)	(2)	(3)
1	1706051001	AGUNG JAYA
2	1706051002	PONDOK MAKMUR
3	1706051003	MANJUNTO JAYA
4	1706051004	TIRTA MAKMUR
5	1706051005	TIRTA MULYA
6	1706051006	KOTA PRAJA
7	1706051007	SINAR JAYA
8	1706051008	SIDO MAKMUR

Tabel 90. Nama Desa/Kelurahan di Kecamatan V Koto Tahun 2010

<b>No</b>	<b>Kode</b>	<b>Nama Desa/Kelurahan</b>
(1)	(2)	(3)
1	1706052001	PONDOK TENGAH
2	1706052002	SUNGAI LINTANG
3	1706052003	TALANG PETAI
4	1706052004	LALANG LUAS
5	1706052005	RASNO
6	1706052006	PONDOK PANJANG
7	1706052007	TALANG SAKTI
8	1706052008	TALANG SEPAKAT
9	1706052009	LUBUK CABAU
10	1706052010	SUNGAI RENGAS

# Kabupaten Lebong



Tabel 91. Jumlah Desa/Kelurahan Menurut Kecamatan di Kabupaten Lebong Tahun 2010

<b>No</b>	<b>Kode</b>	<b>Kecamatan</b>	<b>Jumlah Desa/Kelurahan</b>
(1)	(2)	(3)	(4)
1	010	RIMBO PENGADANG	6
2	011	TOPOS	8
3	020	LEBONG SELATAN	9
4	021	BINGIN KUNING	9
5	030	LEBONG TENGAH	11
6	031	LEBONG SAKTI	9
7	040	LEBONG ATAS	6
8	041	PADANG BANO	5
9	042	PELABAI	9
10	050	LEBONG UTARA	13
11	051	AMEN	10
12	052	URAM JAYA	7
13	053	PINANG BELAPIS	8
<b>Total</b>			<b>110</b>

Tabel 92. Nama Desa/Kelurahan di Kecamatan Rimbo Pengadang Tahun 2010

<b>No</b>	<b>Kode</b>	<b>Nama Desa/Kelurahan</b>
(1)	(2)	(3)
1	1707010001	BIOA SENGOK
2	1707010002	RIMBO PENGADANG
3	1707010003	TELUK DIEN
4	1707010009	TALANG RATAU
5	1707010011	TIK KUTO
6	1707010012	BAJOK

Tabel 93. Nama Desa/Kelurahan di Kecamatan Topos Tahun 2010

<b>No</b>	<b>Kode</b>	<b>Nama Desa/Kelurahan</b>
(1)	(2)	(3)
1	1707011001	TOPOS
2	1707011002	TIK SIRONG
3	1707011003	SUKA NEGERI
4	1707011004	AJAI SIANG
5	1707011005	TALANG DONOK
6	1707011006	TALANG DONOK SATU
7	1707011007	TALANG BARU SATU
8	1707011008	TALANG BARU DUA

Tabel 94. Nama Desa/Kelurahan di Kecamatan Lebong Selatan Tahun 2010

<b>No</b>	<b>Kode</b>	<b>Nama Desa/Kelurahan</b>
(1)	(2)	(3)
1	1707020010	SUKA SARI
2	1707020011	KUTAI DONOK
3	1707020012	MANGKU RAJO
4	1707020013	T E S
5	1707020014	TABA ANYAR
6	1707020015	TURAN TIGING
7	1707020016	MUBAI
8	1707020017	TURAN LALANG
9	1707020026	TIK JENIAK

Tabel 95. Nama Desa/Kelurahan di Kecamatan Bingin Kuning Tahun 2010

<b>No</b>	<b>Kode</b>	<b>Nama Desa/Kelurahan</b>
(1)	(2)	(3)
1	1707021001	KARANG DAPO ATAS
2	1707021002	BUKIT NIBUNG
3	1707021003	KARANG DAPO BAWAH
4	1707021004	PUNGGUK PEDARO
5	1707021005	TALANG KERINCI
6	1707021006	PELABUHAN TALANG LEAK
7	1707021007	TALANG LEAK I
8	1707021008	TALANG LEAK II
9	1707021009	BUNGIN

Tabel 96. Nama Desa/Kelurahan di Kecamatan Lebong Tengah Tahun 2010

<b>No</b>	<b>Kode</b>	<b>Nama Desa/Kelurahan</b>
(1)	(2)	(3)
1	1707030001	SEMELAKO ATAS
2	1707030002	SEMELAKO SATU
3	1707030003	KARANG ANYAR
4	1707030004	TANJUNG BUNGA SATU
5	1707030005	PAGAR AGUNG
6	1707030006	EMBONG PANJANG
7	1707030013	TANJUNG BUNGA DUA
8	1707030014	SEMELAKO DUA
9	1707030015	SEMELAKO TIGA
10	1707030016	DANAU LIANG
11	1707030017	SUKA DAMAI



Tabel 97. Nama Desa/Kelurahan di Kecamatan Lebong Sakti Tahun 2010

<b>No</b>	<b>Kode</b>	<b>Nama Desa/Kelurahan</b>
(1)	(2)	(3)
1	1707031001	UJUNG TANJUNG I
2	1707031002	MUNING AGUNG
3	1707031003	UJUNG TANJUNG II
4	1707031004	UJUNG TANJUNG III
5	1707031005	MAGELANG BARU
6	1707031006	LEMEU PIT
7	1707031007	TEBEAK KAUK
8	1707031008	TEBEAK DIPOA
9	1707031009	SUKA BUMI

Tabel 98. Nama Desa/Kelurahan di Kecamatan Lebong Atas Tahun 2010

<b>No</b>	<b>Kode</b>	<b>Nama Desa/Kelurahan</b>
(1)	(2)	(3)
1	1707040001	TIK TEBING
2	1707040002	TABEAK BLAU
3	1707040005	DUSUN BARU/SUKASERI
4	1707040006	SUKAU KAYO
5	1707040007	TABEAK BLAU SATU
6	1707040008	DANEU

Tabel 99. Nama Desa/Kelurahan di Kecamatan Padang Bano Tahun 2010

<b>No</b>	<b>Kode</b>	<b>Nama Desa/Kelurahan</b>
(1)	(2)	(3)
1	1707041001	PADANG BANO
2	1707041002	SEBAYUA
3	1707041003	UEI
4	1707041004	KEMBUNG
5	1707041005	LIMES

Tabel 100. Nama Desa/Kelurahan di Kecamatan Pelabai Tahun 2010

<b>No</b>	<b>Kode</b>	<b>Nama Desa/Kelurahan</b>
(1)	(2)	(3)
1	1707042001	TANJUNG AGUNG
2	1707042002	SUKAU DATANG
3	1707042003	SUKAU DATANG SATU
4	1707042004	GUNUNG ALAM
5	1707042005	TABEAK BLAU DUA
6	1707042006	KOTA BARU SANTAN
7	1707042007	TIK TELEU
8	1707042008	PELABAI
9	1707042009	UPT TANJUNG AGUNG

Tabel 101. Nama Desa/Kelurahan di Kecamatan Lebong Utara Tahun 2010

<b>No</b>	<b>Kode</b>	<b>Nama Desa/Kelurahan</b>
(1)	(2)	(3)
1	1707050013	TALANG ULU
2	1707050014	KAMPUNG MUARA AMAN
3	1707050028	NANGAI AMEN
4	1707050029	PASAR MUARA AMAN
5	1707050030	KAMPUNG JAWA DALAM
6	1707050031	GANDUNG
7	1707050032	LOKASARI
8	1707050033	LEBONG TAMBANG
9	1707050034	KAMPUNG JAWA BARU
10	1707050035	LADANG PALEMBANG
11	1707050036	TUNGGANG
12	1707050042	UPT LADANG PALEMBANG
13	1707050043	GANDUNG BARU

Tabel 102. Nama Desa/Kelurahan di Kecamatan Amen Tahun 2010

<b>No</b>	<b>Kode</b>	<b>Nama Desa/Kelurahan</b>
(1)	(2)	(3)
1	1707051001	NANGAU TAYAU
2	1707051002	NANGAI TAYAU SATU
3	1707051003	PYANG MBIK
4	1707051004	SUKAU MERGO
5	1707051005	SUKAU RAJO
6	1707051006	TALANG BUNUT
7	1707051007	SELEBAR JAYA
8	1707051008	GARUT
9	1707051009	AMEN
10	1707051010	SUNGAI GERONG

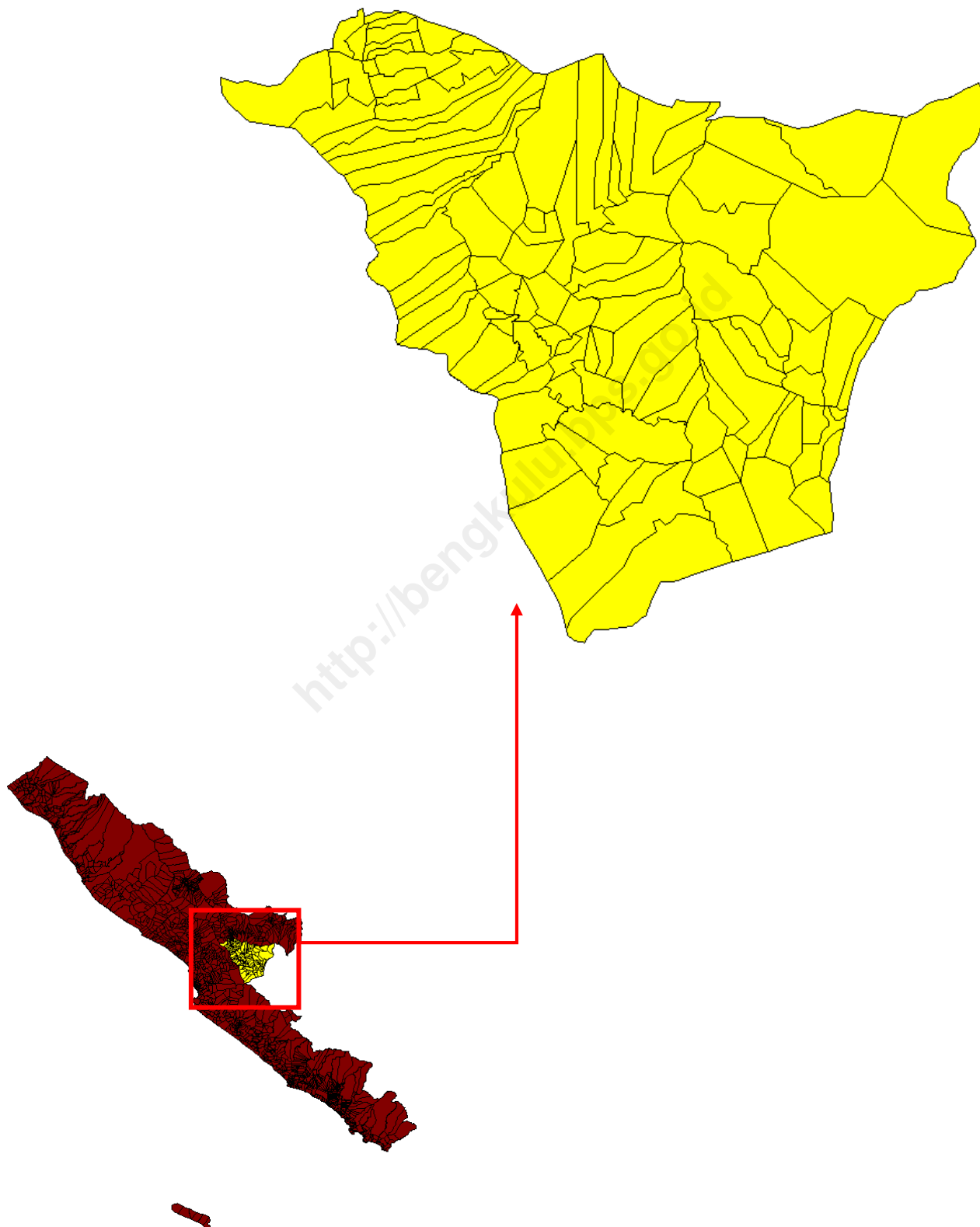
Tabel 103. Nama Desa/Kelurahan di Kecamatan Uram Jaya Tahun 2010

<b>No</b>	<b>Kode</b>	<b>Nama Desa/Kelurahan</b>
(1)	(2)	(3)
1	1707052001	EMBONG
2	1707052002	EMBONG SATU
3	1707052003	KOTA BARU
4	1707052004	KOTA AGUNG
5	1707052005	LEMEU
6	1707052006	PANGKALAN
7	1707052007	TANGAU

Tabel 104. Nama Desa/Kelurahan di Kecamatan Pinang Belapis Tahun 2010

<b>No</b>	<b>Kode</b>	<b>Nama Desa/Kelurahan</b>
(1)	(2)	(3)
1	1707053001	KETENONG SATU
2	1707053002	KETENONG DUA
3	1707053003	KETENONG JAYA
4	1707053004	TAMBANG SAWEAK
5	1707053005	AIR KOPRAS
6	1707053006	BIOA PUTIAK
7	1707053007	SEBELET
8	1707053008	SUNGAI LISAI

## Kabupaten Kepahiang



Tabel 105. Jumlah Desa/Kelurahan Menurut Kecamatan di Kabupaten Kepahiang 2010

<b>No</b>	<b>Kode</b>	<b>Kecamatan</b>	<b>Jumlah Desa/Kelurahan</b>
(1)	(2)	(3)	(4)
1	010	MUARA KEMUMU	11
2	020	BERMANI ILIR	18
3	030	SEBERANG MUSI	10
4	040	TEBAT KARAI	14
5	050	KEPAHIANG	18
6	060	KABA WETAN	14
7	070	UJAN MAS	17
8	080	MERIGI	8
<b>Total</b>			<b>110</b>

Tabel 106. Nama Desa/Kelurahan di Kecamatan Muara Kemumu Tahun 2010

<b>No</b>	<b>Kode</b>	<b>Nama Desa/Kelurahan</b>
(1)	(2)	(3)
1	1708010001	LIMBUR BARU
2	1708010002	BATU KALUNG
3	1708010003	SOSOKAN BARU
4	1708010004	SOSOKAN TABA
5	1708010005	BATU BANDUNG
6	1708010006	TALANG TIGE
7	1708010007	RENAH KURUNG
8	1708010008	WARUNG POJOK
9	1708010009	PEMATANG DANAU AIR LES
10	1708010010	AIR PUNGGUR
11	1708010011	DAMAR KENCANA

Tabel 107. Nama Desa/Kelurahan di Kecamatan Bermani Ilir Tahun 2010

<b>No</b>	<b>Kode</b>	<b>Nama Desa/Kelurahan</b>
(1)	(2)	(3)
1	1708020001	KEMBANG SERI
2	1708020002	PAGAR AGUNG
3	1708020003	TALANG PITO
4	1708020004	TALANG SAWAH
5	1708020005	KOTA AGUNG
6	1708020006	EMBONG IJUK
7	1708020007	LIMBUR LAMA
8	1708020008	CINTO MANDI
9	1708020009	KEBAN AGUNG
10	1708020010	GUNUNG AGUNG
11	1708020011	EMBONG SIDO
12	1708020012	TABA BARU
13	1708020013	BATU BELARIK
14	1708020014	BUKIT MENYAN
15	1708020015	SOSOKAN CINTO MANDI
16	1708020016	MUARA LANGKAP
17	1708020017	AIR RAMAN
18	1708020018	LANGGAR JAYA

Tabel 108. Nama Desa/Kelurahan di Kecamatan Seberang Musi Tahun 2010

<b>No</b>	<b>Kode</b>	<b>Nama Desa/Kelurahan</b>
(1)	(2)	(3)
1	1708030001	BENUANG GALING
2	1708030002	AIR SELIMANG
3	1708030003	TEBAT LAUT
4	1708030004	TABA PADANG
5	1708030005	LUBUK SAHUNG
6	1708030006	TEMDAK
7	1708030007	KANDANG
8	1708030008	CIREBON BARU
9	1708030009	TALANG GELOMPOK
10	1708030010	AIR PESI

Tabel 109. Nama Desa/Kelurahan di Kecamatan Tebat Karai Tahun 2010

<b>No</b>	<b>Kode</b>	<b>Nama Desa/Kelurahan</b>
(1)	(2)	(3)
1	1708040001	TERTIK
2	1708040002	TABA AIR PAUH
3	1708040003	PENANJUNG PANJANG
4	1708040004	PERADUAN BINJAI
5	1708040005	TALANG KARET
6	1708040006	TEBAT KARAI
7	1708040007	TABA SATING
8	1708040008	NANTI AGUNG
9	1708040009	KARANG TENGAH
10	1708040010	TAPAK GEDUNG
11	1708040011	TEBING PENYAMUN
12	1708040012	SINAR GUNUNG
13	1708040013	TABA SALING
14	1708040014	PENANJUNG PANJANG ATAS

Tabel 110. Nama Desa/Kelurahan di Kecamatan Kepahiang Tahun 2010

<b>No</b>	<b>Kode</b>	<b>Nama Desa/Kelurahan</b>
(1)	(2)	(3)
1	1708050001	TEBAT MONOK
2	1708050002	KELILIK
3	1708050003	IMIGRASI PERMU
4	1708050004	PERMU
5	1708050005	PASAR UJUNG
6	1708050006	KARANG ENDAH
7	1708050007	WESKUST
8	1708050008	KAMPUNG BOGOR
9	1708050009	PENSIUNAN
10	1708050010	PASAR KEPAHANG
11	1708050011	DUSUN KEPAHANG
12	1708050012	KUTO REJO
13	1708050013	KARANG ANYAR
14	1708050014	TABA TEBELET
15	1708050015	PELANGKIAN
16	1708050016	KELOBAK
17	1708050017	PAGAR GUNUNG
18	1708050018	SUKA MERINDU

Tabel 111. Nama Desa/Kelurahan di Kecamatan Kaba Wetan Tahun 2010

<b>No</b>	<b>Kode</b>	<b>Nama Desa/Kelurahan</b>
(1)	(2)	(3)
1	1708060001	SUKA SARI
2	1708060002	BUKIT SARI
3	1708060003	TANGSI DUREN
4	1708060004	TANGSI BARU
5	1708060005	PEMATANG DONOK
6	1708060006	BABAKAN BOGOR
7	1708060007	BARAT WETAN
8	1708060008	AIR SEMPIANG
9	1708060009	TUGU REJO
10	1708060010	BANDUNG BARU
11	1708060011	SIDO MAKMUR
12	1708060012	SUMBER SARI
13	1708060013	MEKAR SARI
14	1708060014	KEPAHIANG INDAH

Tabel 112. Nama Desa/Kelurahan di Kecamatan Ujan Mas Tahun 2010

<b>No</b>	<b>Kode</b>	<b>Nama Desa/Kelurahan</b>
(1)	(2)	(3)
1	1708070001	DASPETAH
2	1708070002	UJAN MAS BAWAH
3	1708070003	UJAN MAS ATAS
4	1708070004	SURO LEMBAK
5	1708070005	SURO ILIR
6	1708070006	SURO MUNCAR
7	1708070007	SURO BARU
8	1708070008	PEKALONGAN
9	1708070009	PUNGGUK MERANTI
10	1708070010	BUMI SARI
11	1708070011	CUGUNG LALANG
12	1708070012	SURO BALI
13	1708070013	TANJUNG ALAM
14	1708070014	PUNGGUK BERINGANG
15	1708070015	MERANTI JAYA
16	1708070016	AIR HITAM
17	1708070017	DASPETAH II

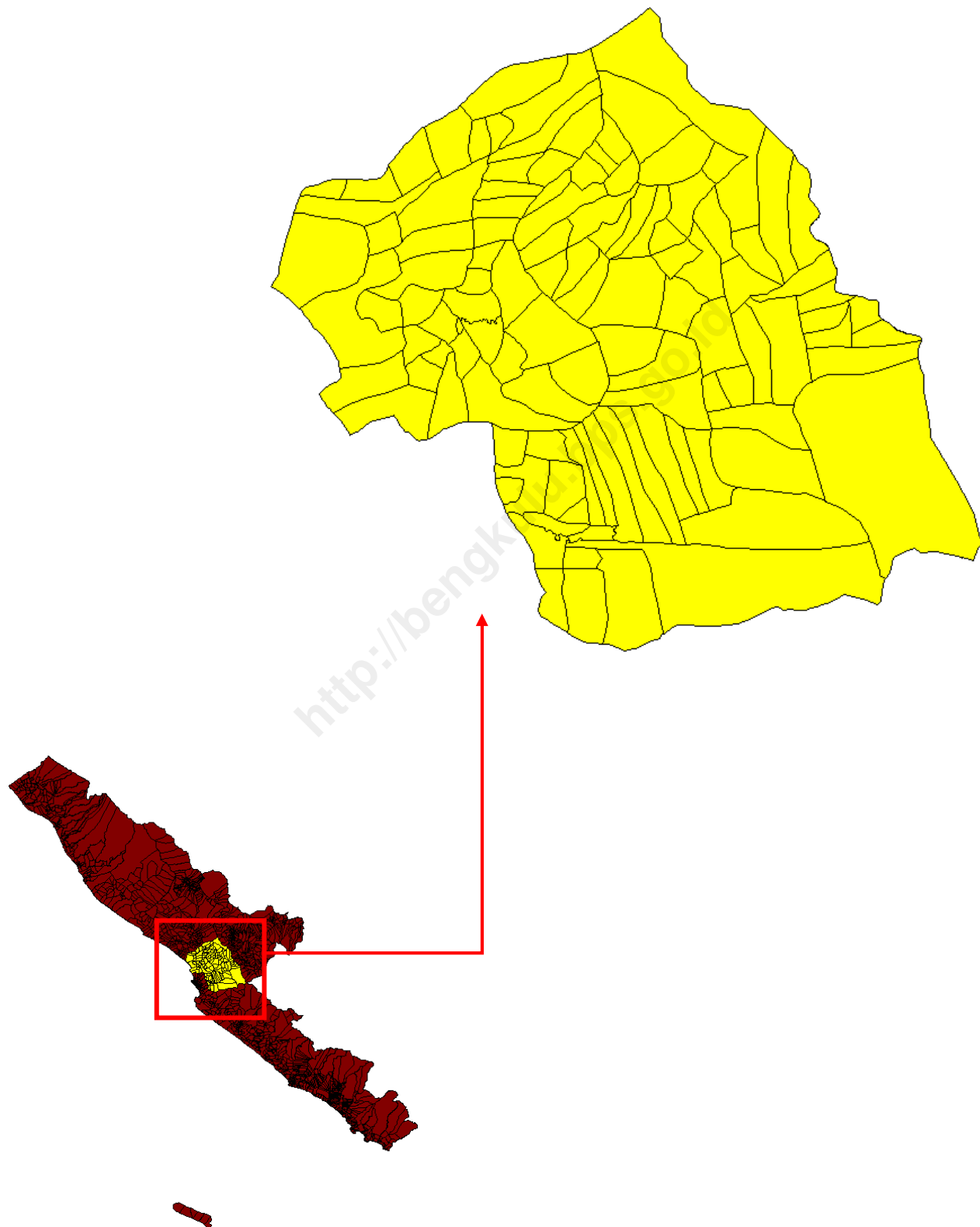


Tabel 113. Nama Desa/Kelurahan di Kecamatan Merigi Tahun 2010

<b>No</b>	<b>Kode</b>	<b>Nama Desa/Kelurahan</b>
(1)	(2)	(3)
1	1708080001	LUBUK PENYAMUN
2	1708080002	BUKIT BARISAN
3	1708080003	DURIAN DEPUN
4	1708080004	PULO GETO
5	1708080005	TABA MULAN
6	1708080006	SIMPANG KOTA BINGIN
7	1708080007	BATU AMPAR
8	1708080008	PULO GETO BARU

<http://bengkulu.bps.go.id>

# Kabupaten Bengkulu Tengah



Tabel 114. Jumlah Desa/Kelurahan Menurut Kecamatan di Kabupaten Bengkulu Tengah 2010

<b>No</b>	<b>Kode</b>	<b>Kecamatan</b>	<b>Jumlah Desa/Kelurahan</b>
(1)	(2)	(3)	(4)
1	010	TALANG EMPAT	11
2	020	KARANG TINGGI	13
3	030	TABA PENANJUNG	13
4	031	MERIGI KELINDANG	10
5	040	PAGAR JATI	11
6	041	MERIGI SAKTI	10
7	050	PONDOK KELAPA	15
8	051	PONDOK KUBANG	10
9	060	PEMATANG TIGA	10
10	061	BANG HAJI	10
<b>Total</b>			<b>113</b>

Tabel 115. Nama Desa/Kelurahan di Kecamatan Talang Empat Tahun 2010

<b>No</b>	<b>Kode</b>	<b>Nama Desa/Kelurahan</b>
(1)	(2)	(3)
1	1709010001	AIR SEBAKUL
2	1709010002	BUKIT
3	1709010003	LAGAN BUNGIN
4	1709010004	TABALAGAN
5	1709010005	LAGAN
6	1709010006	PULAU PANGGUNG
7	1709010007	JAYAKARTA
8	1709010008	TENGAH PADANG
9	1709010009	KEMBANG SERI
10	1709010010	TABA PASMAL
11	1709010011	NAKAU

Tabel 116. Nama Desa/Kelurahan di Kecamatan Karang Tinggi Tahun 2010

<b>No</b>	<b>Kode</b>	<b>Nama Desa/Kelurahan</b>
(1)	(2)	(3)
1	1709020001	KARANG NANDING
2	1709020002	PENANDING
3	1709020003	DURIAN DEMANG
4	1709020004	DUSUN BARU II
5	1709020005	KARANG TINGGI
6	1709020006	TABA MUTUNG
7	1709020007	KANCING
8	1709020008	UJUNG KARANG
9	1709020009	TALANG EMPAT
10	1709020010	TABA TERUNJAM
11	1709020011	PADANG TAMBAK
12	1709020012	RENA LEBAR
13	1709020013	PELAJAU

Tabel 117. Nama Desa/Kelurahan di Kecamatan Taba Penanjung Tahun 2010

<b>No</b>	<b>Kode</b>	<b>Nama Desa/Kelurahan</b>
(1)	(2)	(3)
1	1709030001	KOTA NIUR
2	1709030002	TANJUNG RAMAN
3	1709030003	SUKARAMI
4	1709030004	KARANG TENGAH
5	1709030005	LUBUK SINI
6	1709030006	BAJAK I
7	1709030007	SURAU
8	1709030008	RINDU HATI
9	1709030009	TANJUNG HERAN
10	1709030010	TABA TERET
11	1709030011	TABA PENANJUNG
12	1709030012	DATAR LEBAR
13	1709030019	PENUM

Tabel 118. Nama Desa/Kelurahan di Kecamatan Merigi Kelindang Tahun 2010

<b>No</b>	<b>Kode</b>	<b>Nama Desa/Kelurahan</b>
(1)	(2)	(3)
1	1709031001	BAJAK II
2	1709031002	JAMBU
3	1709031003	PENEMBANG
4	1709031004	LUBUK UNEN
5	1709031005	PUNGGUK KETUPAK
6	1709031006	PUNGGUK BERINGIN
7	1709031007	KELINDANG
8	1709031008	ULAK LEBAR
9	1709031009	TABA DURIAN SEBAKUL
10	1709031010	TALANG AMBUNG

Tabel 119. Nama Desa/Kelurahan di Kecamatan Pagar Jati Tahun 2010

<b>No</b>	<b>Kode</b>	<b>Nama Desa/Kelurahan</b>
(1)	(2)	(3)
1	1709040008	TABA RENAH
2	1709040009	TEMIANG
3	1709040011	KERTAPATI
4	1709040012	PAGAR JATI
5	1709040014	ARGA INDAH I
6	1709040015	DATAR PENOKOT
7	1709040016	LAYANG LEKAT
8	1709040017	TALANG CURUP
9	1709040018	TUMBUK
10	1709040019	RENA KANDIS
11	1709040020	KARANG ARE

Tabel 120. Nama Desa/Kelurahan di Kecamatan Merigi Sakti Tahun 2010

<b>No</b>	<b>Kode</b>	<b>Nama Desa/Kelurahan</b>
(1)	(2)	(3)
1	1709041001	LUBUK PUAR
2	1709041002	PUNJUNG
3	1709041003	BAJAK III
4	1709041004	KOMERING
5	1709041005	ARGA INDAH II
6	1709041006	CURUP
7	1709041007	KARANG PANGGUNG
8	1709041008	LUBUK PENDAM
9	1709041009	RAJAK BESI
10	1709041010	SUSUP

Tabel 121. Nama Desa/Kelurahan di Kecamatan Pondok Kelapa Tahun 2010

<b>No</b>	<b>Kode</b>	<b>Nama Desa/Kelurahan</b>
(1)	(2)	(3)
1	1709050001	PEKIK NYARING
2	1709050002	SRIKUNCORO
3	1709050010	PANCA MUKTI
4	1709050011	SRIKATON
5	1709050012	PASAR PEDATI
6	1709050013	TALANG PAUH
7	1709050014	SIDODADI
8	1709050015	TALANG BUSENG
9	1709050017	KEMBANG AYUN
10	1709050018	PAGARDEWA
11	1709050019	SIDOREJO
12	1709050020	SUNDA KELAPA
13	1709050021	PONDOK KELAPA
14	1709050022	PADANG BETUAH
15	1709050023	BINTANG SELATAN

Tabel 122. Nama Desa/Kelurahan di Kecamatan Pondok Kubang Tahun 2010

<b>No</b>	<b>Kode</b>	<b>Nama Desa/Kelurahan</b>
(1)	(2)	(3)
1	1709051001	TANJUNG TERDANA
2	1709051002	PONDOK KUBANG
3	1709051003	ANYAR
4	1709051004	BATU RAJA
5	1709051005	TANJUNG DALAM
6	1709051006	TALANG TENGAH I
7	1709051007	LINGGAR GALING
8	1709051008	PAKU HAJI
9	1709051009	DUSUN BARU I
10	1709051010	HARAPAN MAKMUR

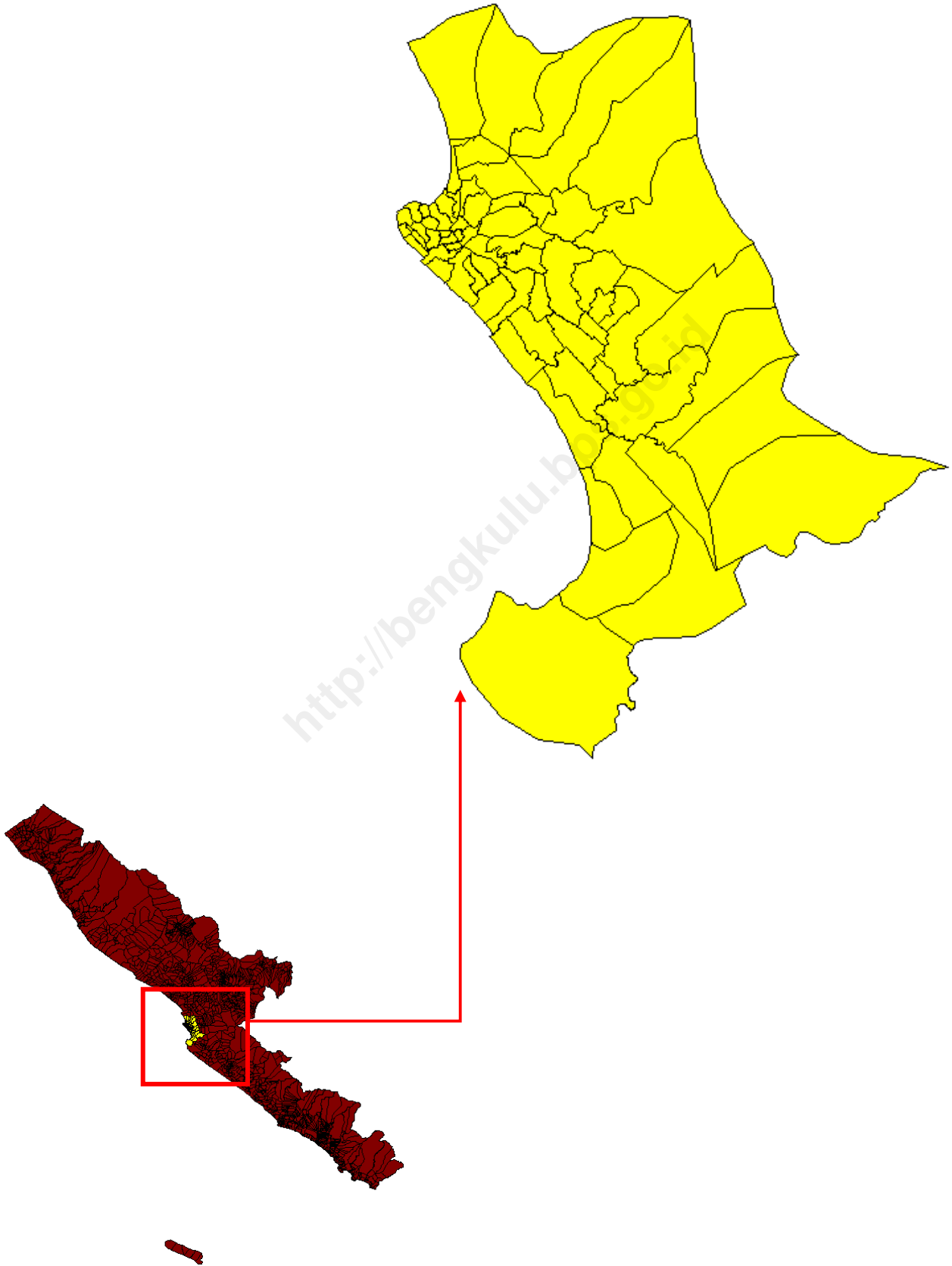
Tabel 123. Nama Desa/Kelurahan di Kecamatan Pematang Tiga Tahun 2010

<b>No</b>	<b>Kode</b>	<b>Nama Desa/Kelurahan</b>
(1)	(2)	(3)
1	1709060011	KOTA TITIK
2	1709060012	ATURAN MUMPO
3	1709060013	SENABAH
4	1709060014	TALANG TENGAH II
5	1709060015	TANJUNG KEPAYANG
6	1709060016	KEBUN LEBAR
7	1709060017	TIAMBANG
8	1709060018	PEMATANG TIGA
9	1709060019	BATU BARIANG
10	1709060020	AIR KOTOK

Tabel 124. Nama Desa/Kelurahan di Kecamatan Bang Haji Tahun 2010

<b>No</b>	<b>Kode</b>	<b>Nama Desa/Kelurahan</b>
(1)	(2)	(3)
1	1709061001	SEKAYUN
2	1709061002	SEKAYUN MUDIKA
3	1709061003	SEKAYUN ILIR
4	1709061004	TALANG DONOK
5	1709061005	TABA TENGAH
6	1709061006	PADANG BURNAI
7	1709061007	LUBUK LANGKAP
8	1709061008	AIR NAPAL
9	1709061009	GENTING
10	1709061010	TALANG PANJANG

## Kotamadya Bengkulu





Tabel 125. Jumlah Desa/Kelurahan Menurut Kecamatan di Kotamadya Bengkulu 2010

<b>No</b>	<b>Kode</b>	<b>Kecamatan</b>	<b>Jumlah Desa/Kelurahan</b>
(1)	(2)	(3)	(4)
1	010	SELEBAR	6
2	011	KAMPUNG MELAYU	6
3	020	GADING CEMPAKA	11
4	021	RATU AGUNG	8
5	022	RATU SAMBAN	9
6	030	TELUK SEGARA	13
7	031	SUNGAI SERUT	7
8	040	MUARA BANGKA HULU	7
<b>Total</b>			<b>67</b>

Tabel 126. Nama Desa/Kelurahan di Kecamatan Selebar Tahun 2010

<b>No</b>	<b>Kode</b>	<b>Nama Desa/Kelurahan</b>
(1)	(2)	(3)
1	1771010003	BETUNGAN
2	1771010004	PEKAN SABTU
3	1771010005	SUKA RAMI
4	1771010006	PAGAR DEWA
5	1771010007	BUMIAYU
6	1771010008	SUMUR DEWA

Tabel 127. Nama Desa/Kelurahan di Kecamatan Kampung Melayu Tahun 2010

<b>No</b>	<b>Kode</b>	<b>Nama Desa/Kelurahan</b>
(1)	(2)	(3)
1	1771011001	TELUK SEPANG
2	1771011002	SUMBER JAYA
3	1771011003	KANDANG
4	1771011004	KANDANG MAS
5	1771011005	PADANG SERAI
6	1771011006	MUARA DUA

Tabel 128. Nama Desa/Kelurahan di Kecamatan Gading Cempaka Tahun 2010

<b>No</b>	<b>Kode</b>	<b>Nama Desa/Kelurahan</b>
(1)	(2)	(3)
1	1771020001	SIDO MULYO
2	1771020002	DUSUN BESAR
3	1771020003	PANORAMA
4	1771020004	LINGKAR TIMUR
5	1771020005	JALAN GEDANG
6	1771020006	PADANG HARAPAN
7	1771020007	JEMBATAN KECIL
8	1771020024	CEMPAKA PERMAI
9	1771020025	TIMUR INDAH
10	1771020026	PADANG NANGKA
11	1771020027	LINKAR BARAT

Tabel 129. Nama Desa/Kelurahan di Kecamatan Ratu Agung Tahun 2010

<b>No</b>	<b>Kode</b>	<b>Nama Desa/Kelurahan</b>
(1)	(2)	(3)
1	1771021001	TANAH PATAH
2	1771021002	KEBUN TEBENG
3	1771021003	SAWAH LEBAR BARU
4	1771021004	SAWAH LEBAR
5	1771021005	NUSA INDAH
6	1771021006	KEBUN KENANGA
7	1771021007	KEBUN BELER
8	1771021008	LEMPUING

Tabel 130. Nama Desa/Kelurahan di Kecamatan Ratu Samban Tahun 2010

<b>No</b>	<b>Kode</b>	<b>Nama Desa/Kelurahan</b>
(1)	(2)	(3)
1	1771022001	ANGGUT BAWAH
2	1771022002	PENURUNAN
3	1771022003	PADANG JATI
4	1771022004	BELAKANG PONDOK
5	1771022005	PENGANTUNGAN
6	1771022006	KEBUN DAHRI
7	1771022007	KEBUN GERAND
8	1771022008	ANGGUT ATAS
9	1771022009	ANGGUT DALAM

Tabel 131. Nama Desa/Kelurahan di Kecamatan Teluk Segara Tahun 2010

<b>No</b>	<b>Kode</b>	<b>Nama Desa/Kelurahan</b>
(1)	(2)	(3)
1	1771030001	KEBUN KELING
2	1771030004	MALABERO
3	1771030005	SUMUR MELELE
4	1771030006	PASAR BERKAS
5	1771030007	PASAR BARU
6	1771030008	PASAR JITRA
7	1771030009	PASAR MELINTANG
8	1771030011	PONDOK BESI
9	1771030012	KEBUN ROS
10	1771030013	PINTU BATU
11	1771030014	TENGAH PADANG
12	1771030015	BAJAK
13	1771030016	KAMPUNG BALI

Tabel 132. Nama Desa/Kelurahan di Kecamatan Sungai Serut Tahun 2010

<b>No</b>	<b>Kode</b>	<b>Nama Desa/Kelurahan</b>
(1)	(2)	(3)
1	1771031001	SURABAYA
2	1771031002	SEMARANG
3	1771031003	TANJUNG JAYA
4	1771031004	TANJUNG AGUNG
5	1771031005	SUKA MERINDU
6	1771031006	KAMPUNG KELAWI
7	1771031007	PASAR BENGKULU

Tabel 133. Nama Desa/Kelurahan di Kecamatan Muara Bangka Hulu Tahun 2010

<b>No</b>	<b>Kode</b>	<b>Nama Desa/Kelurahan</b>
(1)	(2)	(3)
1	1771040001	BERINGIN RAYA
2	1771040002	RAWA MAKMUR
3	1771040003	KANDANG LIMUN
4	1771040004	PEMATANG GUBERNUR
5	1771040005	BENTIRING
6	1771040006	RAWA MAKMUR PERMAI
7	1771040007	BENTIRING PERMAI

## Penutup

Perkembangan daerah yang semakin pesat erat kaitannya dengan perubahan nama-nama wilayah administrasi. Kelengkapan nama wilayah administrasi menjadi sesuatu yang perlu untuk di-*update* sesegera mungkin. Informasi terbaru yang ada dalam buku ini juga dapat anda peroleh melalui internet, pada website <http://mfdonline.bps.go.id>.

<http://bengkulu.bps.go.id>

# **D A T A**

## **MENCERDASKAN BANGSA**

<http://bengkulu.bps.go.id>



**BADAN PUSAT STATISTIK PROVINSI BENGKULU**  
Jl. Adam Malik Km.8 Bengkulu 38225 ☎ (0736) 349117-118  
Fax. (0736)349115, E - mail : [bpsbengkulu@gmail.com](mailto:bpsbengkulu@gmail.com)