Katalog BPS: 1102001.2103061

2019

KECAMATAN SUBI
DALAM ANGKA

BADAN PUSAT STATISTIK
KABUPATEN NATUNA

2019

KECAMATAN SUBI

DALAM ANGKA

Kecamatan Subi Dalam Angka 2019

ISSN: -
No. Publikasi: 21030.1910
Katalog: 1102001.2103061

Ukuran Buku: 14,8 cm x 21 cm
Jumlah Halaman: xiv + 54 halaman

Naskah:
Badan Pusat Statistik Kabupaten Natuna

Penyunting:
Badan Pusat Statistik Kabupaten Natuna

Desain Kover:
Badan Pusat Statistik Kabupaten Natuna

Diterbitkan oleh:
© BPS Kabupaten Natuna

Dicetak oleh:
Percetakan Rizky Mandiri

Dilarang mengumumkan, mendistribusikan, mengomunikasikan, dan/atau menggandakan sebagian atau seluruh isi buku ini untuk tujuan komersial tanpa izin tertulis dari Badan Pusat Statistik

https://natunakab.bps.go.id

TIM PENYUSUN BUKU
Kecamatan Subi Dalam Angka
2019

Pengarah:
BUSTAMI

Tim Penyusun

Penanggung Jawab:
Bustami

Naskah:
Markum

Gambar Kulit:
Dio Dwi Saputra

https://natunakab.bps.go.id

https://natunakab.bps.go.id

KEPALA BPS KABUPATEN NATUNA

CHIEF STATISTICIAN OF NATUNA REGENCY

Drs. BUSTAMI

https://natunakab.bps.go.id

KATA PENGANTAR

Penerbitan buku Publikasi **"KECAMATAN SUBI DALAM ANGKA 2019"** merupakan kelanjutan penerbitan tahun sebelumnya. Hal ini dilakukan untuk memenuhi kebutuhan konsumen data. Buku ini diterbitkan sebagai salah satu bahan evaluasi untuk melihat perkembangan pembangunan khususnya Kecamatan Subi dan Kabupaten Natuna pada umumnya.

Saran dan kritik yang bersifat membangun tetap kami harapkan demi lebih sempurnanya penyusunan buku publikasi Kecamatan Subi di masa mendatang. Kami berharap dengan terbitnya publikasi ini dapat dijadikan bahan informasi bagi semua pihak dalam menentukan perencanaan dan kebijakan di periode mendatang.

Akhirnya, kepada semua pihak yang mendukung baik langsung maupun tidak langsung hingga terbitnya buku publikasi ini kami ucapkan terimakasih dan semoga buku ini bermanfaat bagi para konsumen pengguna data.

https://natunakab.bps.go.id

Ranai, September 2019
Kepala BPS
Kabupaten Natuna

Drs. Bustami

https://natunakab.bps.go.id

DAFTAR ISI

Halaman

Kepala BPS Kabupaten Natuna v
Kata Pengantar vii
Daftar Isi ix
Daftar Tabel x
Penjelasan Umum xiii

1 Geografi 1
2 Pemerintahan 9
3 Kependudukan dan Ketenagakerjaan 17
4 Sosial 29
5 Perekonomian 51

https://natunakab.bps.go.id

DAFTAR TABEL

Halaman

1 GEOGRAFI 1

1.1 Letak dan Geografi, 2018 4

1.2 Luas Wilayah Menurut Desa/Kelurahan Tahun 2018 5

1.3 Jarak Lurus dari Ibukota Kecamatan ke Kantor Kepala Desa (Km) 6

1.4 Titik Koordinat Kantor Desa/Kelurahan Menurut Desa/Kelurahan Tahun 2018 7

1.5 Letak Geografis dan Topografis Kecamatan Berdasarkan Desa/kelurahan 8

2 PEMERINTAHAN 9

2.1 Banyaknya Pegawai Negeri Sipil Menurut Unit Kerja dan Jenis Kelamin Tahun 2018 12

2.2 Banyaknya Pegawai Negeri Sipil Menurut Unit Kerja dan Golongan Tahun 2018 13

2.3 Banyaknya Pegawai Negeri Sipil Menurut Unit Kerja dan Tingkat Pendidikan Tahun 2018 14

2.4 Banyaknya Lingkungan, Dusun, RW dan RT Dirinci Menurut Desa/Kelurahan Tahun 2018 15

3 KEPENDUDUKAN DAN KETENAGAKERJAAN 17

3.1 Jumlah Penduduk dan Kepadatan Penduduk Dirinci Menurut Desa/Kelurahan Tahun 2018 20

3.2 Banyaknya Penduduk Dirinci Menurut Jenis Kelamin dan Desa/Kelurahan Tahun 2018 21

3.3 Banyaknya Penduduk, Rumah Tangga Dirinci Menurut Desa /Kelurahan Tahun 2018 22

3.4 Jumlah Penduduk Menurut Agama yang Dianut dan Desa/Kelurahan Tahun 2018 23

3.5 Banyaknya Kelahiran, Kematian, Penduduk Datang dan Pergi Menurut Desa/Kelurahan Tahun 2018 25

https://tanjungkab.bps.go.id

3.6 Banyaknya Tenaga Kerja yang Bekerja Menurut Lapangan Pekerjaan dan Desa/Kelurahan Tahun 2018 26

4 SOSIAL 29
4.1 Banyaknya sekolah PAUD dan TK Menurut Desa/Kelurahan 2018 33
4.2 Banyaknya SD dan MI Menurut Desa/Kelurahan 2018 34
4.3 Banyaknya SMP dan MTS Menurut Desa/Kelurahan 2018 35
4.4 Banyaknya SMA dan MA sederajat Menurut Desa/Kelurahan 2018 . 36
4.5 Banyaknya Murid PAUD dan TK Menurut Desa/Kelurahan 2018..... 37
4.6 Banyaknya Murid SD dan MI Menurut Desa/Kelurahan 2018 38
4.7 Banyaknya Murid SMP dan MTS Menurut Desa/Kelurahan 2018 39
4.8 Banyaknya Murid SMA dan MA sederajat Menurut Desa/Kelurahan 2018..... 40
4.9 Banyaknya Guru PAUD dan TK Menurut Desa/Kelurahan 2018 41
4.10 Banyaknya Guru SD dan MI Menurut Desa/Kelurahan 2018 42
4.11 Banyaknya Guru SMP dan MTS Menurut Desa/Kelurahan 2018 43
4.12 Banyaknya Guru SMA dan MA sederajat Menurut Desa/Kelurahan 2018..... 44
4.13 Banyaknya Sarana Kesehatan Dirinci Menurut Desa/Kelurahan Tahun 2018..... 45
4.14 Banyaknya Tenaga Kesehatan Dirinci Menurut Desa/Kelurahan Tahun 2018..... 47
4.15 Banyaknya Sarana Ibadah Menurut Agama dan Desa/Kelurahan Tahun 2018..... 48
4.16 Banyaknya Nikah, Rujuk dan Cerai Menurut Desa/Kelurahan Tahun 2018..... 49
4.17 Jumlah Penduduk Lanjut Usia Menurut Desa/Kelurahan Tahun 2018..... 50

https://maluraka.bps.go.id

5 PEREKONOMIAN 51
5.1 Banyaknya Restoran/Rumah Makan, Warung/Kios/ Kelontong, Penginapan/Hotel dan Bengkel Dirinci Menurut Desa/Kelurahan Tahun 2018 54

https://natunakab.bps.go.id

PENJELASAN UMUM

Tanda-tanda, satuan-satuan, dan lain-lainnya yang digunakan dalam publikasi ini adalah sebagai berikut:

1. TANDA-TANDA

Data tidak tersedia	:	...
Tidak ada atau nol	:	–
Data dapat diabaikan	:	0
Tanda decimal	:	,
Data tidak dapat ditampilkan	:	NA
Angka perkiraan	:	e
Angka sementara	:	x
Angka sangat sementara	:	xx
Angka diperbaiki	:	r

2. SATUAN

barel	: 158,99 liter = 1/6,2898 m^3
hektar (ha)	: 10 000 m^2
kilometer (km)	: 1 000 meter (m)
knot	: 1,8523 km/jam
kuintal	: 100 kg
KWh	: 1 000 Watt *hour*
MWh	: 1 000 KWh
liter (untuk beras)	: 0,80 kg
ons	: 28,31 gram
ton	: 1 000 kg

Satuan lain: buah, dus, butir, helai/lembar, kaleng, batang, pulsa, ton kilometer (ton-km), jam, menit, persen (%).

Perbedaan angka di belakang koma disebabkan oleh pembulatan angka.

https://natunakab.bps.go.id

https://natunakab.bps.go.id

BAB 01

GEOGRAFI



Desa/Kelurahan
Pulau Panjang
adalah desa terjauh
dari ibukota kecamatan

https://natuna.bps.go.id

Desa/Kelurahan Terluas adalah
Subi Besar dengan rasio
75.52 %
Luas Kecamatan Suak Midai
156.24 KM^2

https://natunakab.bps.go.id

ULASAN

Kecamatan Subi berada di titik koordinat antara 02°38’ 55” – 03o 03’ 21” Lintang Utara dan 108° 33’ 19” – 108° 56’ 23” Bujur Timur. Dengan pusat kota adalah Desa Terayak. Secara geografis, Kecamatan Subi sebelah utara berbatasan dengan Laut Natuna Utara, sebelah selatan berbatasan dengan Kecamatan Serasan, sebelah barat berbatasan dengan Kecamatan Midai, dan sebelah timur berbatasan dengan Provinsi Kalimantan Barat.

Kecamatan Subi merupakan daerah dataran rendah dengan luas wilayahnya mencapai 156,24128 km2 dan berada pada ketinggian 3-443 meter di atas permukaan laut. Sebagian besar wilayah pemukiman terletak di pinggiran pantai dengan karakteristik daratan dan pesisir pantai yang didominasi oleh batu-batu karang di sekeliling pantainya.

Kecamatan Subi terbagi menjadi 8 (delapan) desa, yaitu Desa Terayak, Subi, Subi basar, Meliah, Meliah Selatan, Pulau Panjang, Kerdau dan Desa Subi Besar Timur. Desa yang mempunyai wilayah paling luas adalah Desa Subi Besar dengan luas 75,52513 Km2 atau 48,34 persen kemudian diikuti oleh Subi Besar Timur dengan luas 56,01579 Km2 atau 35,85 persen, Pulau Panjang dengan luas 8,07047 Km2 atau 5,16 persen, Kerdau dengan luas 6,07047 Km2 atau 4,29 persen, Meliah dengan luas 5,36703 Km2 atau 3,44 persen, Terayak dengan luas 2,35678 Km2 atau 1,51 persen, Meliah Selatan dengan luas 1,20202 Km2 atau 0,77 persen dan Desa Subi dengan luas 0,99572 Km2 atau 0,64 persen

Jika dilihat dari jenis penggunaan tanah Kecamatan Subi, sebagian besar wilayahnya masih tergolong wilayah hutan yaitu yang berada di Desa Subi Besar dan Desa Subi besar Timur. Jumlah lahan pertanian bukan sawah yaitu 16,28 hektar. sedangkan wilayah yang berpotensi sawah hanya sebesar 0,5 dan 6,33 hektar merupakan lahan pemukiman, kantor, dan lain-lain.

Jarak kantor Pemerintaaahan Desa menuju kantor kecamatan di kecamatan Subi dari 8 (delapan) desa, 6 (enam) desa pada umumnya jaraknya tidak jauh dari kantor pusat kecamatan dan dapat di tempuh dengan kendaraan roda dua, sedangkan 2 (dua) desa yaitu Desa Pulau panjang dan Kerdau memiliki jarak sekitar 46 km dan harus di tempuh dengan pompong atau kapal motor.

https://natunakab.bps.go.id

Tabel 1.1 Letak dan Geografi, 2018

1.	Terletak Antara	
	Lintang Utara	$02^0 38'55'' - 03^0 03'21''$
	Bujur Timur	$108^0 33'19'' - 108^0 56'23''$
2.	Letak diatas Permukaan Laut	3-443 m
3.	Luas Wilayah Daratan	156,24 km^2
4.	Berbatasan Dengan	
	Sebelah Utara	Laut Natuna Utara
	Sebelah Selatan	Serasan
	Sebelah Barat	Midai
	Sebelah Timur	Kalimantan Barat
5.	Jarak ke ibukota Kabupaten	114,37 km

Sumber : Kantor Kecamatan Subi

https://natunakab.bps.go.id

Tabel 1.2 Luas Wilayah Menurut Desa/Kelurahan Tahun 2018

Desa/Kelurahan		Luas (km2)	Rasio terhadap total Luas Kecamatan (%)
(1)		(2)	(3)
1.	Subi	0,99	0,64
2.	Subi Besar	75,52	48,34
3.	Meliah	5,36	3,44
4.	Pulau Panjang	8,07	5,16
5.	Terayak	2,35	1,51
6.	Pulau Kerdau	6,70	4,29
7.	Subi Besar Timur	56,01	35,85
8.	Meliah Selatan	1,20	0,77
Subi		**156,24**	**100**

Sumber : Sekretariat Daerah Bagian Tata Pemerintahan Kabupaten Natuna

https://natunakab.bps.go.id

Tabel 1.3 Jarak Lurus dari Ibukota Kecamatan ke Kantor Kepala Desa (Km)

	Desa/Kelurahan	Jarak dari Kantor Kepala Desa Ke Ibukota Kecamatan (Km)
	(1)	(2)
1.	Subi	1
2.	Subi Besar	2
3.	Meliah	3
4.	Pulau Panjang	43
5.	Terayak	0
6.	Pulau Kerdau	36
7.	Subi Besar Timur	3
8.	Meliah Selatan	2
	Subi	-

Sumber : Kantor Kecamatan Subi

https://natunakab.bps.go.id

Tabel 1.4 Titik Koordinat Kantor Desa/Kelurahan Menurut Desa/Kelurahan Tahun 2018

	Desa/Kelurahan	Lintang Utara	Bujur Timur
	(1)	(2)	(3)
1.	Subi	$03^0$01’43’’	$108^0$86’36’’
2.	Subi Besar	$03^0$00’39’’	$108^0$86’43’’
3.	Meliah	$03^0$03’36’’	$108^0$85’76’’
4.	Pulau Panjang	$02^0$04’51’’	$108^0$54’39’’
5.	Terayak	$03^0$01’79’’	$108^0$85’66’’
6.	Pulau Kerdau	$02^0$43’25’’	$108^0$53’31’’
7.	Subi Besar Timur	$03^0$00’42’’	$108^0$86’67’’
8.	Meliah Selatan	$03^0$02’99’’	$108^0$86’31’’
	Subi	-	-

Sumber : Kantor Kecamatan

https://natunakab.bps.go.id

Tabel 1.5 Letak Geografis dan Topografis Kecamatan Berdasarkan Desa/kelurahan

Desa/Kelurahan		Geografis			Topografi		
		Pantai	Lembah	Lereng Bukit	Dataran Rendah	Dataran Tinggi	Berbukit
(1)		(2)	(3)	(4)	(5)	(6)	(7)
1.	Subi	√	-	-	√	-	-
2.	Subi Besar	√	-	-	√	-	-
3.	Meliah	√	√	√	√	√	√
4.	Pulau Panjang	√	-	-	√	-	-
5.	Terayak	√	-	-	√	-	-
6.	Pulau Kerdau	√	-	-	√	-	-
7.	Subi Besar Timur	√	-	-	√	-	-
8.	Meliah Selatan	√	-	-	√	-	-
Subi		**8**	**1**	**1**	**8**	**1**	**1**

Sumber : Kantor Kecamatan

https://natunakab.bps.go.id

BAB 02

PEMERINTAHAN

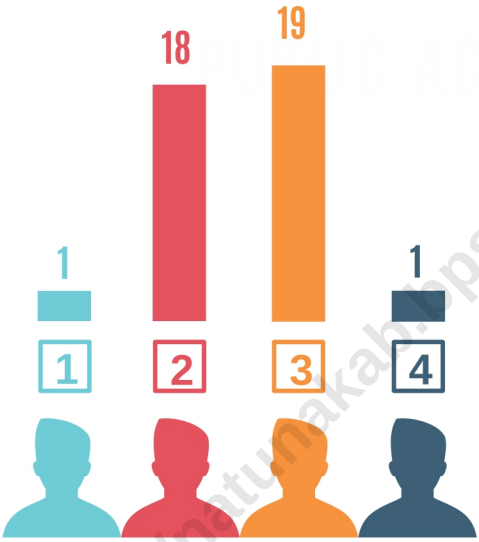

PNS MENURUT GOLONGAN

PNS MENURUT TINGKAT PENDIDIKAN YANG DITAMATKAN

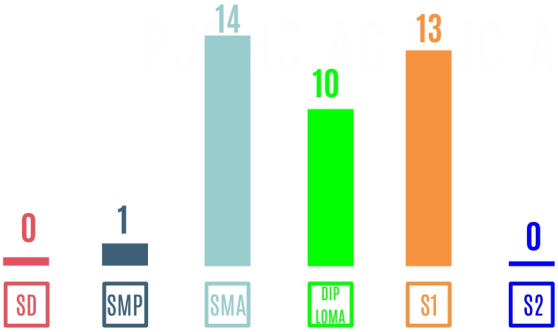

PNS MENURUT UNIT KERJA DAN JENIS KELAMIN

https://satumakab.bps.go.id

https://natunakab.bps.go.id

ULASAN

Dari segi jumlah, sebagian besar pegawai negeri sipil (PNS) bekerja di Kantor Camat Subi dan Puskesmas Kecamatan subi. Pegawai yang bekerja di unit kerja Kecamatan Subi umumnya adalah laki-laki yaitu sebanyak 30 orang dan perempuan 9 orang. Sedang menurut golongan rata-rata di dominasi oleh golongan II dan golongan III yaitu 18 orang dari golongan II dan sebanyak 19 orang dari golongan III. Dilihat dari segi tingkat pendidikannya, sebagian besar PNS di Kecamatan Subi merupakan tamatam SLTA dan Sarjana.

Untuk menjalankan tugas pemerintahan Kecamatan Subi terdiri dari 8 wilayah desa. Pada tahun 2018 jumlah tersebut belum mengalami perubahan wilayah pemekaran, termasuk wilayah terkecil dari Desa dan kelurahan yaitu tetap berjumlah 16 Dusun, 20 RW dan 48 RT.

https://natunakab.bps.go.id

Tabel 2.1 Banyaknya Pegawai Negeri Sipil Menurut Unit Kerja dan Jenis Kelamin Tahun 2018

Unit Kerja		Laki-laki	Perempuan	Jumlah
(1)		(2)	(3)	(4)
1.	Kantor Camat	13	3	16
2.	Kantor Desa/Kelurahan	4	0	4
3.	KUA	1	0	1
4.	UPTD Pendidikan	6	0	6
5.	UPTD Pertanian	0	0	0
6.	UPTD Perikanan	0	0	0
7.	Puskesmas	6	6	12
Subi		**30**	**9**	**39**

Sumber : Unit Kerja Instansi Terkait

https://natunakab.bps.go.id

Tabel 2.2 Banyaknya Pegawai Negeri Sipil Menurut Unit Kerja dan Golongan Tahun 2018

Unit Kerja		Golongan				Jumlah
		IV	III	II	I	
	(1)	(2)	(3)	(4)	(5)	(6)
1.	Kantor Camat	0	8	8	0	16
2.	Kantor Desa/Kelurahan	0	0	4	0	4
3.	KUA	0	1	0	0	1
4.	UPTD Pendidikan	1	3	1	1	6
5.	UPTD Pertanian	0	0	0	0	0
6.	UPTD Perikanan	0	0	0	0	0
7.	Puskesmas	0	7	5	0	12
	Subi	**1**	**19**	**18**	**1**	**39**

Sumber : Unit Kerja Instansi Terkait

https://natunakab.bps.go.id

Tabel 2.3 Banyaknya Pegawai Negeri Sipil Menurut Unit Kerja dan Tingkat Pendidikan Tahun 2018

Unit Kerja		Golongan				Jumlah
		<=SLTP	SLTA	Diploma	S1	
	(1)	(2)	(3)	(4)	(5)	(6)
1.	Kantor Camat	0	8	0	8	16
2.	Kantor Desa/Kelurahan	0	4	0	0	4
3.	KUA	0	0	0	1	1
4.	UPTD Pendidikan	1	1	1	3	6
5.	UPTD Pertanian	0	0	0	0	0
6.	UPTD Perikanan	0	0	0	0	0
7.	Puskesmas	0	1	10	1	12
	Subi	**1**	**14**	**10**	**13**	**39**

Sumber : Unit Kerja Instansi Terkait

https://natunakab.bps.go.id

Tabel 2.4 Banyaknya Lingkungan, Dusun, RW dan RT Dirinci Menurut Desa/Kelurahan Tahun 2018

Desa/Kelurahan		Lingkungan	Dusun	R W	R T
	(1)	(2)	(3)	(4)	(5)
1.	Subi	0	2	3	6
2.	Subi Besar	0	2	2	6
3.	Meliah	0	2	3	6
4.	Pulau Panjang	0	2	4	8
5.	Terayak	0	2	2	6
6.	Pulau Kerdau	0	2	2	6
7.	Subi Besar Timur	0	2	2	6
8.	Meliah Selatan	0	2	2	4
Subi		**0**	**16**	**20**	**48**

Sumber : Kantor Kecamatan

https://natunakab.bps.go.id

https://natunakab.bps.go.id

BAB 03

KEPENDUDUKAN DAN KETENAGAKERJAAN

JUMLAH PENDUDUK KECAMATAN SUBI

2 942 ORANG

https://subikab.bps.go.id

3-4 orang / keluarga

https://natunakab.bps.go.id

ULASAN

Masalah penduduk di Kecamatan Subi sama halnya seperti daerah lain di Kabupaten Natuna. Untuk mencapai manusia yang berkualitas dengan jumlah penduduk yang tidak terkendali akan sulit di tercapai. Program kependudukan yang meliputi pengendalian kelahiran, menurunkan tingkat kematian bagi bayi dan anak, perpanjangan usia harapan hidup, penyebaran penduduk yang seimbang serta pengembangan potensi penduduk sebagai modal pembangunan yang harus ditngkatkan.

Penduduk Kecamatan Subi tahun 2018 berjumlah 2.942 jiwa, terdiri dari 1.503 jiwa adalah penduduk laki-laki dan 1.439 jiwa merupakan penduduk perempuan. Sedangkan jumlah rumah tangga tercatat sebanyak 830 rumah tanggga. Sedang jumlah penduduk paling besar berada di Desa Pulau Panjang yaitu sebesar 568 jiwa dan Desa subi sebesar 523 jiwa.

Secara keseluruhan kepadatan penduduk Kecamatan Subi pada tahun 2018 sebesar 18,82 jiwa per km2, ini artinya dalam wilayah seluas 1 km2 terdapat penduduk sekitar 19 jiwa. Jika ditinjau menurut desa, maka Desa Subi merupakan daerah yang memiliki jumlah penduduk terpadat dengan kepadatan penduduk sebesar 525,25 jiwa/km2. Sedangkan yang terendah berada di Desa Subi Besar yaitu sebesar 4,39 jiwa/km2.
Kependudukan selalu berkaitan dengan masalah ketenaga kerjaan, salah satunya adalah tinggiya tingkat pertumbuhan penduduk akan berpengaruh juga pada tingginya penyediaan tenaga kerja. Penawaran tenaga kerja yang tinggi tanpa diikuti penyediaan kesempatan kerja yang cukup akan juga menimbulkan pengangguran.

Penduduk yang bekerja di Kecamatan Subi rata-rata berusaha pada sektor pertanian, jasa, industri rumah tangga dan perdagangan. Jumlah pekerja terbesar pada tahun 2018, pada sektor pertanian sebesar 44,07 persen, sektor jasa sebesar 18,60 persen, industri sebesar 10,33 persen dan perdagangan 6,94 persen. Kemudian diikuti oleh pekerja kontruksi/buruh bangunan 8,98 persen, transportasi 2,36 persen, rumah makan 4,34 persen dan lainnya 3,24 persen

https://natuna.bps.go.id

Tabel 3.1 Jumlah Penduduk dan Kepadatan Penduduk Dirinci Menurut Desa/Kelurahan Tahun 2018

Desa/Kelurahan		Luas (Km2)	Jumlah Penduduk	Kepadatan Penduduk/Km2
(1)		(2)	(3)	(4)
1.	Subi	0,99	523	525,25
2.	Subi Besar	75,52	332	4,39
3.	Meliah	5,36	345	64,28
4.	Pulau Panjang	8,07	568	70,38
5.	Terayak	2,35	400	169,72
6.	Pulau Kerdau	6,70	267	39,80
7.	Subi Besar Timur	56,01	287	5,12
8.	Meliah Selatan	1,20	220	183,02
Subi		**156,24**	**2942**	**18,82**

Sumber : Kantor Kecamatan

https://natunakab.bps.go.id

Tabel 3.2 Banyaknya Penduduk Dirinci Menurut Jenis Kelamin dan Desa/Kelurahan Tahun 2018

	Desa/Kelurahan	Laki-Laki	Perempuan	Jumlah
	(1)	(2)	(3)	(4)
1.	Subi	246	277	523
2.	Subi Besar	166	166	332
3.	Meliah	184	161	345
4.	Pulau Panjang	298	270	568
5.	Terayak	209	191	400
6.	Pulau Kerdau	137	130	267
7.	Subi Besar Timur	143	144	287
8.	Meliah Selatan	120	100	220
	Subi	**1503**	**1439**	**2942**

Sumber : Kantor Kecamatan

https://natunakab.bps.go.id

Tabel 3.3 Banyaknya Penduduk, Rumah Tangga Dirinci Menurut Desa /Kelurahan Tahun 2018

Desa/Kelurahan		Penduduk	Kepala Keluarga	Rata-rata per Kepala Keluarga
(1)		(2)	(3)	(4)
1.	Subi	523	149	3.51
2.	Subi Besar	332	96	3.46
3.	Meliah	345	97	3.56
4.	Pulau Panjang	568	156	3.64
5.	Terayak	400	111	3.6
6.	Pulau Kerdau	267	75	3.56
7.	Subi Besar Timur	287	81	3.54
8.	Meliah Selatan	220	65	3.38
Subi		**2942**	**830**	**3.54**

Sumber : Kantor Kecamatan

https://natunakab.bps.go.id

Tabel 3.4 Jumlah Penduduk Menurut Agama yang Dianut dan Desa/Kelurahan Tahun 2018

Desa/Kelurahan		Islam	Katolik	Kristen
(1)		(2)	(3)	(4)
1.	Subi	523	0	0
2.	Subi Besar	328	0	4
3.	Meliah	343	0	2
4.	Pulau Panjang	556	0	6
5.	Terayak	396	0	4
6.	Pulau Kerdau	267	0	0
7.	Subi Besar Timur	287	0	0
8.	Meliah Selatan	220	0	0
Subi		**2920**	**0**	**16**

https://natunakab.bps.go.id

Lanjutan Tabel 3.4

Desa/Kelurahan		Hindu	Budha	Lainnya	J u m l a h
(1)		(5)	(6)	(7)	(8)
1.	Subi	0	0	0	523
2.	Subi Besar	0	0	0	332
3.	Meliah	0	0	0	345
4.	Pulau Panjang	0	6	0	568
5.	Terayak	0	0	0	400
6.	Pulau Kerdau	0	0	0	267
7.	Subi Besar Timur	0	0	0	287
8.	Meliah Selatan	0	0	0	220
Subi		**0**	**6**	**0**	**2942**

Sumber : Kantor Kecamatan

https://natunakab.bps.go.id

Tabel 3.5 Banyaknya Kelahiran, Kematian, Penduduk Datang dan Pergi Menurut Desa/ Kelurahan Tahun 2018

Desa/Kelurahan	Kelahiran	Kematian	Penduduk Datang	Penduduk Pergi
(1)	(2)	(3)	(4)	(5)
1. Subi	0	0	0	0
2. Subi Besar	1	0	4	3
3. Meliah	0	0	0	0
4. Pulau Panjang	0	0	0	0
5. Terayak	3	1	6	4
6. Pulau Kerdau	0	0	0	0
7. Subi Besar Timur	1	0	0	0
8. Meliah Selatan	1	0	3	0
Subi	**6**	**1**	**13**	**7**

Sumber : Kantor Kecamatan

https://natunakab.bps.go.id

Tabel 3.6 Banyaknya Tenaga Kerja yang Bekerja Menurut Lapangan Pekerjaan dan Desa/Kelurahan Tahun 2018

Desa/Kelurahan		Pertanian	Perikanan	PNS/BUMN
(1)		(2)	(3)	(4)
1.	Subi	17	77	27
2.	Subi Besar	15	47	11
3.	Meliah	17	31	10
4.	Pulau Panjang	4	93	7
5.	Terayak	14	59	4
6.	Pulau Kerdau	0	72	2
7.	Subi Besar Timur	13	39	6
8.	Meliah Selatan	8	29	7
Subi		**88**	**447**	**74**

https://natunakab.bps.go.id

Lanjutan Tabel 3.6

	Desa/Kelurahan	Perdagangan	Honorer	Penjahit	Lainnya
	(1)	(5)	(6)	(7)	(8)
1.	Subi	5	17	4	7
2.	Subi Besar	6	5	1	0
3.	Meliah	6	18	1	1
4.	Pulau Panjang	8	7	8	3
5.	Terayak	3	18	2	1
6.	Pulau Kerdau	6	2	0	0
7.	Subi Besar Timur	3	14	0	2
8.	Meliah Selatan	3	20	1	2
	Subi	**40**	**101**	**17**	**16**

Sumber : Kecamatan Subi

https://natunakab.bps.go.id

https://natunakab.bps.go.id

SOSIAL

BAB 04

14 Fasilitas Kesehatan

30 Tenaga Kesehatan

https://natuakab.bps.go.id

Ada sebanyak **22** Pernikahan di KECAMATAN BUNGURAN TENGAH

https://natunakab.bps.go.id

ULASAN

Keberhasilan suatu daerah sangat dipengaruhi oleh tingkat pendidikan penduduknya, Semakin maju pendidikan berarti akan membawa berbagai pengaruh positif bagi masa depan berbagai bidang kehidupan. Faktor utama keberhasilan pembangunan di suatu daerah, salah satunya adalah tersedianya cukup Sumber Daya Manusia (SDM) yang berkualitas.

Ketersediaan bangunan sekolah merupakan salah satu indicator yang dapat mencerminkan kualitas pendidikan di suatu daerah karena akan mempermudah akses masyarakat terhadap pendidikan. Hal ini juga terkait dengan program pemerintah untuk mencanangkan program Wajib Belajar (WAJAR) 9 tahun hingga 12 tahun. Di Kecamatan Subi terdapat 5 Sekolah Dasar (SD), 2 Sekolah Menengah Pertama (SMP), dan 1 Sekolah Menengah Atas (SMA). Dan seluruhnya merupakan sekolah negeri.

Di Kecamatan Subi pada tahun 20158 memiliki 12 buah sekolah SD/MI, dan 5 buah sekolah SLTP dan 7 buah sekolah SLTA dengan jumlah murid yaitu SD/MI sebesar 3.456 siswa, SLTP sebesar 1.271 siswa dan SLTA sebesar 1.458 siswa, dengan masing-masing jumlah guru negeri dan swasta untuk SD/MI sebanyak 266 guru, SLTP sebanyak 103 guru dan SLTA sebanyak 205 guru.

Rasio perbandingan murid dan guru pada tahun ajaran 2017/2018 untuk sekolah SD yaitu 13 berbanding 1, masih sangat ideal. Untuk SLTP yaitu 12 berbanding 1 yang artinya 12 orang murid diasuh oleh 1 guru, masih sebanding dengan jumlah murid yang diajar. Sedangkan rasio untuk SLTA adalah 7 berbanting 1, tentunya angat ideal jumlah guru yang mengajar pada tingkat SLTA.

Pembangunan bidang kesehatan bertujuan agar semua lapisan masyarakat dapat memperoleh pelayanan kesahatan secara merata dan murah. Dengan tujuan tersebut diharapkan akan tercapai derajat kesehatan masyarakat yang baik, yang pada giliranya memperoleh kehidupan yang sehat dan produktif.

Berdasarkan data Kecamatan Subi tahun 2018. Kecamatan ini memiliki 2 unit Rumah sakit, 1 unit Puskesmas, 1 unit Puskesmas Pembantu dan 2 unit Poskesdes serta ditunjang oleh 7 tempat Praktek Dokter, 11 Praktek Bidan dan 22 Posyandu.

http://natunakab.bps.go.id

Jumlah Pasangan Usia Subur (PUS) di Kecamatan Subi pada tahun 2018 sebanyak 4.570 pasangan. Angka ini meningkat jika dibandingkan pada tahun 2014 yang berjumlah 3.896 pasangan. Dari jumlah Pasangan Usia Subur (PUS) yang ada, 3.466 pasangan mengikuti program Keluarga Berencana (KB).

Sedang Jenis alat kontrasepsi yang paling banyak diminati pada tahun 2015 adalah suntik sebanyak 1.460 peserta. Kemudian diikuti pil sebanyak 1.407 peserta, kondom 306 peserta, Iud sebanyak 139 peserta, MOW sebanyak 90 peserta dan Inplant 64 peserta.

Guna menghasilkan masyarakat yang bertakwa terhadap Tuhan Yang Maha Esa, maka telah disediakan berbagai tempat ibadah sesuai dengan agama dan kepercayaan masyarakat di Kecamatan Subi, baik yang di bangun oleh pemerintah ataupun oleh masyarakat. Berdasarkan data dari Kantor Kementrian Agama Kabupaten Natuna pada tahun 2018 jumlah sarana ibadah di Kecamatan Subi tercatat 20 Masjid, 29 Mushola, 4 Gereja dan 1 buah Vihara.

Persentase pemeluk agama pada tahun 2018 Kecamatan Bunguran Timur, pemeluk terbesar adalah islam yaitu sebesar 94,67 persen. Kemudian diikuti oleh pemeluk agama Kristen sebesar 1,74 persen, Kristen Katolik sebesar 0,48 persen, Hindu sebesar 0,07 persen, Budha sebesar 1,83 persen dan pemeluk agama lainnya sebesar 0,21 persen.

https://natunakab.bps.go.id

Tabel 4.1 Banyaknya sekolah PAUD dan TK Menurut Desa/Kelurahan 2018

Desa/Kelurahan	PAUD		TK	
	Negeri	Swasta	Negeri	Swasta
(1)	(2)	(3)	(4)	(5)
1. Subi	0	1	0	0
2. Subi Besar	0	0	0	1
3. Meliah	0	0	0	0
4. Pulau Panjang	0	0	0	1
5. Terayak	0	0	0	0
6. Pulau Kerdau	0	0	0	1
7. Subi Besar Timur	0	0	0	0
8. Meliah Selatan	0	0	1	0
Subi	**0**	**1**	**1**	**3**

Sumber : Kantor Kecamatan

https://natunakab.bps.go.id

Tabel 4.2 Banyaknya SD dan MI Menurut Desa/Kelurahan 2018

Desa/Kelurahan	SD		Madrasah Ibtidaiyah	
	Negeri	Swasta	Negeri	Swasta
(1)	(2)	(3)	(4)	(5)
1. Subi	1	0	0	0
2. Subi Besar	1	0	0	0
3. Meliah	1	0	0	0
4. Pulau Panjang	1	0	0	0
5. Terayak	0	0	0	0
6. Pulau Kerdau	1	0	0	0
7. Subi Besar Timur	0	0	0	0
8. Meliah Selatan	0	0	0	0
Subi	**5**	**0**	**0**	**0**

Sumber : Kantor Kecamatan

https://natunakab.bps.go.id

Tabel 4.3 Banyaknya SMP dan MTS Menurut Desa/Kelurahan 2018

Desa/Kelurahan		SMP		Madrasah Tsanawiyah	
		Negeri	Swasta	Negeri	Swasta
(1)		(2)	(3)	(4)	(5)
1.	Subi	1	0	0	0
2.	Subi Besar	0	0	0	0
3.	Meliah	0	0	0	0
4.	Pulau Panjang	1	0	0	0
5.	Terayak	0	0	0	0
6.	Pulau Kerdau	0	0	0	0
7.	Subi Besar Timur	0	0	0	0
8.	Meliah Selatan	0	0	0	0
Subi		**2**	**0**	**0**	**0**

Sumber : Kantor Kecamatan

https://natunakab.bps.go.id

Tabel 4.4 Banyaknya SMA dan MA sederajat Menurut Desa/Kelurahan 2018

Desa/Kelurahan		SMA/SMK		Madrasah Aliyah	
		Negeri	Swasta	Negeri	Swasta
(1)		(2)	(3)	(4)	(5)
1.	Subi	0	0	0	0
2.	Subi Besar	1	0	0	0
3.	Meliah	0	0	0	0
4.	Pulau Panjang	0	0	0	0
5.	Terayak	0	0	0	0
6.	Pulau Kerdau	0	0	0	0
7.	Subi Besar Timur	0	0	0	0
8.	Meliah Selatan	0	0	0	0
Subi		**1**	**0**	**0**	**0**

Sumber : Kantor Kecamatan

https://natunakab.bps.go.id

Tabel 4.5 Banyaknya Murid PAUD dan TK Menurut Desa/Kelurahan 2018

Desa/Kelurahan		PAUD		TK	
		Negeri	Swasta	Negeri	Swasta
	(1)	(2)	(3)	(4)	(5)
1.	Subi	0	18	0	0
2.	Subi Besar	0	0	0	30
3.	Meliah	0	0	0	0
4.	Pulau Panjang	0	0	0	23
5.	Terayak	0	0	0	0
6.	Pulau Kerdau	0	0	0	18
7.	Subi Besar Timur	0	0	0	0
8.	Meliah Selatan	0	0	40	0
Subi		**0**	**18**	**40**	**71**

Sumber : Kantor Kecamatan

https://natunakab.bps.go.id

Tabel 4.6 Banyaknya Murid SD dan MI Menurut Desa/Kelurahan 2018

Desa/Kelurahan	SD		Madrasah Ibtidaiyah	
	Negeri	Swasta	Negeri	Swasta
(1)	(2)	(3)	(4)	(5)
1. Subi	128	0	0	0
2. Subi Besar	69	0	0	0
3. Meliah	72	0	0	0
4. Pulau Panjang	56	0	0	0
5. Terayak	0	0	0	0
6. Pulau Kerdau	27	0	0	0
7. Subi Besar Timur	0	0	0	0
8. Meliah Selatan	0	0	0	0
Subi	**352**	**0**	**0**	**0**

Sumber : Kantor Kecamatan

https://natunakab.bps.go.id

Tabel 4.7 Banyaknya Murid SMP dan MTS Menurut Desa/Kelurahan 2018

Desa/Kelurahan		SMP		Madrasah Tsanawiyah	
		Negeri	Swasta	Negeri	Swasta
	(1)	(2)	(3)	(4)	(5)
1.	Subi	107	0	0	0
2.	Subi Besar	0	0	0	0
3.	Meliah	0	0	0	0
4.	Pulau Panjang	39	0	0	0
5.	Terayak	0	0	0	0
6.	Pulau Kerdau	0	0	0	0
7.	Subi Besar Timur	0	0	0	0
8.	Meliah Selatan	0	0	0	0
	Subi	**146**	**0**	**0**	**0**

Sumber : Kantor Kecamatan

https://natunakabbps.go.id

Tabel 4.8 Banyaknya Murid SMA dan MA sederajat Menurut Desa/Kelurahan 2018

Desa/Kelurahan		SMA/SMK		Madrasah Aliyah	
		Negeri	Swasta	Negeri	Swasta
(1)		(2)	(3)	(4)	(5)
1.	Subi	0	0	0	0
2.	Subi Besar	...	0	0	0
3.	Meliah	0	0	0	0
4.	Pulau Panjang	0	0	0	0
5.	Terayak	0	0	0	0
6.	Pulau Kerdau	0	0	0	0
7.	Subi Besar Timur	0	0	0	0
8.	Meliah Selatan	0	0	0	0
Subi		**...**	**0**	**0**	**0**

Sumber : Kantor Kecamatan

https://natunakab.bps.go.id

Tabel 4.9 Banyaknya Guru PAUD dan TK Menurut Desa/Kelurahan 2018

Desa/Kelurahan		PAUD		TK	
		Negeri	Swasta	Negeri	Swasta
(1)		(2)	(3)	(4)	(5)
1.	Subi	0	4	0	0
2.	Subi Besar	0	0	0	15
3.	Meliah	0	0	0	0
4.	Pulau Panjang	0	0	0	4
5.	Terayak	0	0	0	0
6.	Pulau Kerdau	0	0	0	3
7.	Subi Besar Timur	0	0	0	0
8.	Meliah Selatan	0	0	8	0
Subi		**0**	**4**	**8**	**22**

Sumber : Kantor Kecamatan

https://natunakab.bps.go.id

Tabel 4.10 Banyaknya Guru SD dan MI Menurut Desa/Kelurahan 2018

Desa/Kelurahan	SD		Madrasah Ibtidaiyah	
	Negeri	Swasta	Negeri	Swasta
(1)	(2)	(3)	(4)	(5)
1. Subi	11	0	0	0
2. Subi Besar	9	0	0	0
3. Meliah	10	0	0	0
4. Pulau Panjang	11	0	0	0
5. Terayak	0	0	0	0
6. Pulau Kerdau	10	0	0	0
7. Subi Besar Timur	0	0	0	0
8. Meliah Selatan	0	0	0	0
Subi	**51**	**0**	**0**	**0**

Sumber : Kantor Kecamatan

https://natunakab.bps.go.id

Tabel 4.11 Banyaknya Guru SMP dan MTS Menurut Desa/Kelurahan 2018

Desa/Kelurahan		SMP		Madrasah Tsanawiyah	
		Negeri	Swasta	Negeri	Swasta
(1)		(2)	(3)	(4)	(5)
1.	Subi	12	0	0	0
2.	Subi Besar	0	0	0	0
3.	Meliah	0	0	0	0
4.	Pulau Panjang	12	0	0	0
5.	Terayak	0	0	0	0
6.	Pulau Kerdau	0	0	0	0
7.	Subi Besar Timur	0	0	0	0
8.	Meliah Selatan	0	0	0	0
Subi		**24**	**0**	**0**	**0**

Sumber : Kantor Kecamatan

https://natunakab.bps.go.id

Tabel 4.12 Banyaknya Guru SMA dan MA sederajat Menurut Desa/Kelurahan 2018

Desa/Kelurahan		SMA/SMK		Madrasah Aliyah	
		Negeri	Swasta	Negeri	Swasta
(1)		(2)	(3)	(4)	(5)
1.	Subi	0	0	0	0
2.	Subi Besar	...	0	0	0
3.	Meliah	0	0	0	0
4.	Pulau Panjang	0	0	0	0
5.	Terayak	0	0	0	0
6.	Pulau Kerdau	0	0	0	0
7.	Subi Besar Timur	0	0	0	0
8.	Meliah Selatan	0	0	0	0
Subi		**...**	**0**	**0**	**0**

Sumber : Kantor Kecamatan

https://natunakab.bps.go.id

Tabel 4.13 Banyaknya Sarana Kesehatan Dirinci Menurut Desa/Kelurahan Tahun 2018

Desa/Kelurahan		Puskesmas	Pusk. Pembantu	Polindes
(1)		(2)	(3)	(4)
1.	Subi	0	0	0
2.	Subi Besar	0	0	1
3.	Meliah	0	0	1
4.	Pulau Panjang	0	0	1
5.	Terayak	1	0	0
6.	Pulau Kerdau	0	0	1
7.	Subi Besar Timur	0	0	0
8.	Meliah Selatan	0	0	0
Subi		**1**	**0**	**4**

https://natunakab.bps.go.id

Lanjutan Tabel 4.13

Desa/Kelurahan		Praktik Dokter	Posyandu	Poskesdes
(1)		(5)	(6)	(7)
1.	Subi	0	1	0
2.	Subi Besar	0	1	0
3.	Meliah	0	1	0
4.	Pulau Panjang	0	1	0
5.	Terayak	1	1	0
6.	Pulau Kerdau	0	1	0
7.	Subi Besar Timur	0	1	0
8.	Meliah Selatan	0	1	0
Subi		**1**	**8**	**0**

Sumber : Kantor Kecamatan

https://natunakab.bps.go.id

Tabel 4.14 Banyaknya Tenaga Kesehatan Dirinci Menurut Desa/Kelurahan Tahun 2018

Desa/Kelurahan		Dokter	Bidan	Perawat	Dukun Bayi	Lainnya
(1)		(2)	(3)	(4)	(5)	(6)
1.	Subi	0	0	0	0	0
2.	Subi Besar	0	0	0	0	0
3.	Meliah	0	0	0	1	0
4.	Pulau Panjang	0	0	0	1	0
5.	Terayak	3	6	17	1	0
6.	Pulau Kerdau	0	0	0	1	0
7.	Subi Besar Timur	0	0	0	0	0
8.	Meliah Selatan	0	0	0	0	0
Subi		**3**	**6**	**17**	**4**	**0**

Sumber : Kantor Kecamatan

https://natunakab.bps.go.id

Tabel 4.15 Banyaknya Sarana Ibadah Menurut Agama dan Desa/Kelurahan Tahun 2018

Desa/Kelurahan		Mesjid	Musholla	Gereja	Kuil	Vihara
(1)		(2)	(3)	(4)	(5)	(6)
1.	Subi	1	1	0	0	0
2.	Subi Besar	1	1	0	0	0
3.	Meliah	1	0	0	0	0
4.	Pulau Panjang	1	1	0	0	0
5.	Terayak	0	1	0	0	0
6.	Pulau Kerdau	1	1	0	0	0
7.	Subi Besar Timur	0	0	0	0	0
8.	Meliah Selatan	0	1	0	0	0
Subi		**5**	**6**	**0**	**0**	**0**

Sumber : Kantor Kecamatan

https://natunakab.bps.go.id

Tabel 4.16 Banyaknya Nikah, Rujuk dan Cerai Menurut Desa/Kelurahan Tahun 2018

	Desa/Kelurahan	Nikah	Rujuk	Cerai	Jumlah
	(1)	(2)	(3)	(4)	(5)
1.	Subi	3	...	...	3
2.	Subi Besar	2	...	...	2
3.	Meliah	2	...	...	2
4.	Pulau Panjang	6	...	...	6
5.	Terayak	5	...	...	5
6.	Pulau Kerdau	0	...	...	0
7.	Subi Besar Timur	1	...	...	1
8.	Meliah Selatan	3	...	...	3
	Subi	**22**	**...**	**...**	**22**

Sumber : KUA Kecamatan

https://natunakab.bps.go.id

Tabel 4.17 Jumlah Penduduk Lanjut Usia Menurut Desa/Kelurahan Tahun 2018

Desa/Kelurahan		Lansia
(1)		(2)
1.	Subi	15
2.	Subi Besar	16
3.	Meliah	13
4.	Pulau Panjang	28
5.	Terayak	14
6.	Pulau Kerdau	4
7.	Subi Besar Timur	12
8.	Meliah Selatan	5
Subi		**107**

Sumber : Kantor Kecamatan

https://natunakab.bps.go.id

BAB 5
PEREKONOMIAN

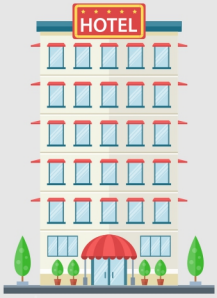

4 Penginapan

32 Warung

https://natunakab.bps.go.id

3 Restoran

https://natunakab.bps.go.id

ULASAN

Perekonomian di suatu daerah dapat didukung oleh fasilitas serta sarana prasarana lembaga keuangan yang dapat menstimulasi roda perekonomian di daerah tersebut.

Kecamatan Subi samapai saat ini belum memiliki lembaga tersebut, namun Pergerakan ekonomi masyarakat diluar pertanian salah satunya bisa dilihat pergerakan sektor perdagangan dan industri rumah tangga dan jasa-jasa juga menunjukan ada kemajuan dibandingkan tahun sebelumnya.

Di Kecamatan Subi terdapat 3 (tiga) restoran dengan jumlah tempat duduk rata-rata 6 buah yang terletak di desa subi 1 buah, Desa Terayak 1 buah dan Desa Subi Besar 1 buah , kemudian terdapat hotel/penginapan ada 3 (tiga) buah yang berada di Desa Subi dan i buah berada Desa Pulau Panjang. Semantara jumlah tempat-tempat pemandangan wisata pantai dan wisata laut juga tidak kalah menarik dengan daerah lain.

https://natunakab.bps.go.id

Tabel 5.1 Banyaknya Restoran/Rumah Makan, Warung/Kios/ Kelontong, Penginapan/ Hotel dan Bengkel Dirinci Menurut Desa/Kelurahan Tahun 2018

Desa/Kelurahan		Restoran	Rumah Makan/ Warung/Kios/ Kelontong	Hotel/ Pengi-napan	Bengkel
(1)		(2)	(3)	(4)	(5)
1.	Subi	1	6	3	0
2.	Subi Besar	1	5	0	0
3.	Meliah	0	1	0	0
4.	Pulau Panjang	0	8	1	0
5.	Terayak	1	3	0	0
6.	Pulau Kerdau	0	3	0	0
7.	Subi Besar Timur	0	3	0	0
8.	Meliah Selatan	0	3	0	0
Subi		3	32	4	0

Sumber : Kantor Kecamatan

https://natunakab.bps.go.id

Sensus Penduduk 2020

#MencatatIndonesia

DATA

MENCERDASKAN BANGSA

https://natunakab.bps.go.id

BADAN PUSAT STATISTIK
KABUPATEN NATUNA
Jl. HR. Soebrantas, Sual
RT. 01 RW. 05 Ranai,
Bunguran Timur, Natuna 29783
Web: http://natunakab.bps.go.id E-mail: bps2103@bps.go.id