




Katalog BPS : 1102001.3503080

**DATA
MENCERDASKAN BANGSA**

**KECAMATAN GANDUSARI
DALAM ANGKA**

Gandusari Sub Regency in Figures

2010



<http://trenggalekkab.bps.go.id>



BADAN PUSAT STATISTIK KABUPATEN TRENGGALEK
Statistics of Trenggalek Regency
Jl. Brigjen Soetran Trenggalek No. Telp. (0355) 791432



BADAN PUSAT STATISTIK KABUPATEN TRENGGALEK
Statistics of Trenggalek Regency
Jl. Brigjen Soetran Trenggalek No. Telp. (0355) 791432



Katalog BPS : 1102001.3503080

KECAMATAN GANDUSARI DALAM ANGKA 2010

Gandusari Sub Regency In Figures 2010



BADAN PUSAT STATISTIK KABUPATEN TRENGGALEK
Statistics of Trenggalek Regency

Jl. Brigjen Soetran Trenggalek No. Telp. (0355) 791432

Katalogus Dalam Terbitan

KECAMATAN GANDUSARI DALAM ANGKA 2010

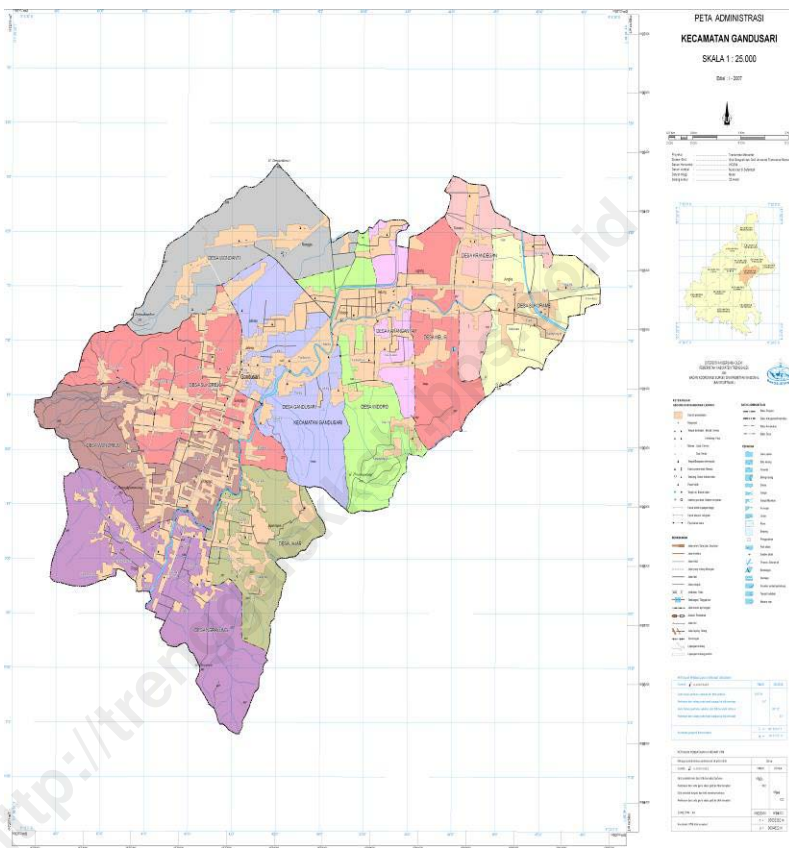
Katalog BPS : 1102001.3503080
Ukuran Buku : 22 Cm x 15 Cm
Jumlah Halaman : 132 halaman
Naskah : Koordinator Statistik Kecamatan Gandusari
Tahun Terbit : 2010

Penyunting :
Seksi Neraca Wilayah dan Analisis Statistik
BPS Kabupaten Trenggalek

Diterbitkan Oleh :
Badan Pusat Statistik Kabupaten Trenggalek

<http://trenggalekkan.bps.go.id>

Peta Wilayah Kecamatan Gandusari



KATA PENGANTAR

Kecamatan Gandusari Dalam Angka 2010 merupakan langkah awal dalam penyajian data sampai pada tingkat terkecil (*Small Area Statistics*). Penerbitan buku ini dimaksudkan untuk membantu memenuhi kebutuhan akan data statistik di tingkat kecamatan, untuk digunakan sebagai bahan perencanaan dan gambaran perkembangan pembangunan di wilayah Kecamatan Gandusari.

Kami menyadari bahwa dalam pengumpulan data, pengolahan data, dan penyajian data yang terdapat dalam buku ini masih banyak kelemahan dan kekurangan, untuk itu kami selalu mengharap saran kritik guna perbaikan dan penyempurnaan penerbitan selanjutnya.

Kepada semua pihak yang telah membantu dalam penerbitan buku ini kami ucapkan terima kasih. Semoga penerbitan buku **Kecamatan Gandusari Dalam Angka 2010** ini bermanfaat bagi kita semua.

Gandusari, Desember 2010
Koordinator Statistik Kecamatan Gandusari
Kabupaten Trenggalek

LUTHFI ALFIANA R.

KATA SAMBUTAN

Dengan puji dan syukur kehadiran Tuhan Yang Maha Esa, yang telah memberikan rahmat, taufiq, dan hidayah-Nya sehingga buku **Kecamatan Gandusari Dalam Angka 2010** dapat diselesaikan. Tak lupa ucapan terima kasih kami sampaikan kepada para kepala dinas/instansi di kecamatan, kepala desa, kepala sekolah, dan semua pihak yang tidak dapat kami sebutkan satu persatu yang telah kerja sama dengan baik sehingga buku ini dapat disusun.

Buku ini berisi data potensi wilayah dan hasil hasil pembangunan di wilayah Kecamatan Gandusari sampai dengan akhir tahun 2009. Kami menyadari bahwa buku yang sederhana ini belum dapat memberikan kepuasan kepada semua pihak, namun demikian mudah-mudahan apa yang tersaji di dalam buku ini dapat berguna bagi pengguna data yang berasal dari dinas/instansi, perorangan, pelajar, maupun masyarakat secara umum.

Demikian sambutan singkat kami, semoga bermanfaat.

Gandusari, Desember 2010

CAMAT GANDUSARI,

DAFTAR ISI

| | |
|--|-----|
| 1. KATA PENGANTAR | iii |
| 2. SAMBUTAN | iv |
| 3. DAFTAR ISI | v |
| 4. DAFTAR GRAFIK | xii |
| 5. BAB I KEADAAN GEOGRAFIS | |
| Tabel 1.1 Letak Geografis | 3 |
| Tabel 1.2 Batas Kecamatan | 3 |
| Tabel 1.3 Letak Geografis dan Topografi Desa | 4 |
| Tabel 1.4 Jarak dari Kantor Desa ke Kantor Kec./ Kab | 5 |
| Tabel 1.5 Nama Dan Panjang Sungai | 6 |
| Tabel 1.6 Bahan Tambang/ Galian | 7 |
| Tabel 1.7 Keadaan Geologi Kecamatan | 7 |
| Tabel 1.8 Jenis Tanah Menurut Bagian | 7 |
| Tabel 1.9 Luas Lahan Berdasarkan Jenis Penggunaan | 8 |
| Tabel 1.10 Jumlah hari Hujan dan Curah Hujan | 9 |
| Tabel 1.11 Ketinggian dari Permukaan Laut per Desa | 10 |
| Tabel 1.12 Banyaknya Sumber Air Menurut Penggunaan | 11 |
| Tabel 1.13 Rata-rata Kedalaman Sumber Air Tanah | 12 |
| 6. BAB II PEMERINTAHAN | |
| Tabel 2.1 Jumlah Dusun, Rukun Warga Dan Rukun Tetangga | 15 |
| Tabel 2.2 Jumlah Perangkat Desa | 16 |
| Tabel 2.3 Banyaknya Perangkat Desa Menurut Jabatan | 17 |
| Tabel 2.4 Luas Bengkok Pamong/ Perangkat Desa Menurut Desa dan Jenis Tanah, Tahun 2009 | 19 |
| Tabel 2.5 Klasifikasi Desa Menurut Tingkatan | 20 |

| | | |
|------------|---|----|
| Tabel 2.6 | Potensi Hansip per Desa Menurut Pendidikan..... | 21 |
| Tabel 2.7 | Jumlah Pemilih Terdaftar dan Suara Yang Masuk Pemilu Gubernur Putaran I 2008 Dirinci Menurut Desa..... | 22 |
| Tabel 2.8 | Jumlah Pemilih Terdaftar dan Suara Yang Sah Pemilu Gubernur Tahap I 2008 Dirinci Menurut Desa..... | 23 |
| Tabel 2.9 | Jumlah Pemilih Terdaftar dan Suara Yang Masuk Pemilu Gubernur Putaran II 2008 Dirinci Menurut Desa..... | 24 |
| Tabel 2.10 | Jumlah Pemilih Terdaftar dan Suara Yang Sah Pemilu Gubernur Tahap II 2008 Dirinci Menurut Desa | 25 |
| Tabel 2.11 | Rekapitulasi Hasil Penghitungan Suara DPRD Kabupaten 2008 Dirinci Menurut Desa..... | 26 |

7. BAB III PENDUDUK

| | | |
|-----------|--|----|
| Tabel 3.1 | Jumlah Rumah Tangga, Penduduk Menurut Jenis Kelamin Dan Sex Ratio Per Desa | 36 |
| Tabel 3.2 | Luas Desa, Jumlah Penduduk Dan Kepadatan Penduduk | 37 |
| Tabel 3.3 | Penduduk Menurut Kewarganegaraan dan Jenis Kelamin per Desa, 2009..... | 38 |
| Tabel 3.4 | Banyaknya Kelahiran Menurut Jenis Kelamin Bayi Per Desa | 39 |
| Tabel 3.5 | Banyaknya Kematian Menurut Jenis Kelamin Per Desa | 40 |
| Tabel 3.6 | Jumlah Penduduk Usia Sekolah 2009..... | 41 |
| Tabel 3.7 | Banyaknya Rumah Tangga Sasaran per Desa Hasil Pendataan PPLS 2009..... | 42 |
| Tabel 3.8 | Penduduk Yang Pindah Menurut Tujuan Dan Jenis Kelamin 2009 | 43 |

| | | |
|------------|---|----|
| Tabel 3.9 | Penduduk Yang Datang Menurut Tujuan Dan Jenis Kelamin 2009 | 44 |
| Tabel 3.10 | Penduduk Menurut Kelompok Umur dan Jenis Kelamin Tahun 2009 | 45 |

8. BAB IV SOSIAL

| | | |
|------------|---|----|
| Tabel 4.1 | Jumlah Sekolah, Kelas, Murid Dan Guru Taman Kanak-kanak (TK)..... | 50 |
| Tabel 4.2 | Jumlah Sekolah, Kelas, Murid Dan Guru Sekolah Dasar (SD) | 51 |
| Tabel 4.3 | Jumlah Ruang Belajar Sekolah Dasar Menurut Status | 52 |
| Tabel 4.4 | Banyaknya Murid Sekolah Dasar (SD) Menurut Jenis Kelamin | 53 |
| Tabel 4.5 | Banyaknya Murid MI Menurut Jenis Kelamin | 54 |
| Tabel 4.6 | Jumlah Peserta Ujian Nasional (UN) Sekolah Dasar | 55 |
| Tabel 4.7 | Banyaknya Sekolah, Ruang Belajar, Murid Dan Guru SD / MI Menurut Status | 56 |
| Tabel 4.8 | Rata-rata Murid Per Sekolah, Per Ruang Belajar, Guru Per Sekolah Dan Murid Per Guru Di SD/MI Menurut Status Sekolah | 56 |
| Tabel 4.9 | Banyaknya Murid SD Menurut Jenis Kelamin | 57 |
| Tabel 4.10 | Banyaknya Murid Madrasah Ibtidaiyah Menurut Jenis Kelamin Dan Status Sekolah | 57 |
| Tabel 4.11 | Jumlah Guru Di Sekolah Lanjutan Menurut Status Sekolah | 58 |

| | | |
|------------|---|----|
| Tabel 4.12 | Jumlah Ruang Belajar Di Sekolah Lanjutan Menurut Status Sekolah | 58 |
| Tabel 4.13 | Jumlah Murid SMP Negeri Menurut Kelas Dan Jenis Kelamin | 59 |
| Tabel 4.14 | Jumlah Rombongan Belajar SMP Negeri di Kec. Gandusari..... | 59 |
| Tabel 4.15 | Jumlah Peserta Ujian Nasional SMP Negeri di Kec. Gandusari..... | 60 |
| Tabel 4.16 | Jumlah Siswa SMP Swasta di Kec. Gandusari | 60 |
| Tabel 4.17 | Jumlah Rombongan Belajar SMP Swasta di Kec. Gandusari..... | 61 |
| Tabel 4.18 | Jumlah Peserta Ujian Nasional SMP Swasta di Kec. Gandusari..... | 61 |
| Tabel 4.19 | Jumlah Guru di Sekolah Lanjutan Menurut Status Sekolah, 2008 | 62 |
| Tabel 4.20 | Jumlah Ruang Belajar di Sekolah Lanjutan Menurut Status Sekolah, 2009 | 62 |
| Tabel 4.21 | Jumlah Sekolah Lanjutan Menurut Status..... | 63 |
| Tabel 4.22 | Banyaknya Murid di Sekolah Lanjutan Menurut Status Sekolah, 2009 | 63 |
| Tabel 4.23 | Jumlah Murid SMP Negeri Menurut Kelas dan Jenis Kelamin, 2009..... | 64 |
| Tabel 4.24 | Rata-rata Murid per Sekolah, Ruang Belajar, per Sekolah di SMP, 2009..... | 64 |
| Tabel 4.25 | Jumlah Madrasah Menurut Tingkat Pendidikan dan Status Sekolah 2009. | 65 |
| Tabel 4.26 | Hasil UAS/UN SMP Negeri..... | 66 |
| Tabel 4.27 | Hasil UAS/UN SMP Swasta | 66 |

| | | |
|------------|---|----|
| Tabel 4.28 | Jumlah Murid SMP Swasta Menurut Kelas Jenis Kelamin, 2009 | 67 |
| Tabel 4.29 | Banyaknya Murid MA Al- Falah Menurut Kelas dan Jenis Kelamin, 2009 | 68 |
| Tabel 4.30 | Hasil EBTA/EBTANAS MA Al- Falah..... | 68 |
| Tabel 4.31 | Jumlah Fasilitas Kesehatan..... | 69 |
| Tabel 4.32 | Jumlah Tenaga Kesehatan..... | 70 |
| Tabel 4.33 | Pasangan Usia Subur (PUS) Dan Akseptor KB Lestari Menurut Alat Kontrasepsi Yang Digunakan | 71 |
| Tabel 4.34 | Target Dan Realisasi Pencapaian Akseptor KB Baru Menurut Alat Yang Digunakan | 72 |
| Tabel 4.35 | Realisasi Pencapaian Akseptor KB Baru Menurut Alat Kontrasepsi | 73 |
| Tabel 4.36 | Jumlah Keluarga Sejahtera | 74 |
| Tabel 4.37 | Gangguan Kriminalitas Menurut Jenisnya | 75 |
| Tabel 4.38 | Gangguan Kecelakaan Lalu Lintas..... | 76 |
| Tabel 4.39 | Pelanggaran Penegakan PERDA Tahun 2009..... | 77 |
| Tabel 4.40 | Pelanggaran Penegakan PERDA Tahun 2009..... | 77 |
| Tabel 4.41 | Kejadian Bencana Tahun 2009 | 78 |
| Tabel 4.42 | Peristiwa Nikah, Talak, Cerai Dan Rujuk..... | 79 |
| Tabel 4.43 | Jumlah Taman Kanak-kanak Al Quran dan Taman Pendidikan Al Quran, 2009 | 80 |
| Tabel 4.44 | Tanah Wakaf Per Desa | 81 |
| Tabel 4.45 | Jumlah Tempat Ibadah..... | 82 |
| Tabel 4.46 | Pemanfaatan Pelayanan Kesehatan Menurut Status Bayar per Bulan, 2009..... | 83 |

| | | |
|------------|---|----|
| Tabel 4.47 | Pemanfaatan Pelayanan Kesehatan Menurut Jenis Pelayanan dan Jumlah Hari Rawat per Bulan, 2009 | 84 |
| Tabel 4.48 | Pemanfaatan Pelayanan Kesehatan Menurut Jenis Pelayanan dan Jumlah Hari Rawat per Bulan, 2009 | 85 |
| Tabel 4.49 | Pemanfaatan Pelayanan Kesehatan Menurut Jenis Pelayanan dan Jumlah Hari Rawat per Bulan, 2009 | 86 |
| Tabel 4.50 | Kunjungan Menurut Kelompok Umur per Bulan | 87 |
| Tabel 4.51 | Kunjungan Menurut Kelompok Umur per Bulan | 88 |
| Tabel 4.52 | Jumlah Penyandang Cacat Menurut Jenisnya | 89 |
| Tabel 4.53 | Jumlah Penduduk Cacat Mental dan Fisik per Desa 2009 | 90 |
| Tabel 4.54 | Pemeluk Agama Menurut Desa dan agama Yang Dianut Tahun 2009 | 91 |
| Tabel 4.55 | Petugas Kesehatan Menurut Desa Dan Profesinya | 92 |
| Tabel 4.56 | Fasilitas Kesehatan Menurut Desa dan Jenisnya..... | 93 |
| Tabel 4.57 | Organisasi Kesenian Menurut Desa dan Jenisnya..... | 94 |
| Tabel 4.58 | Perkumpulan Olah Raga Menurut Desa dan Jenisnya.... | 95 |

9. BAB V PERTANIAN

| | | |
|-----------|--|-----|
| Tabel 5.1 | Luas Tanah Menurut Penggunaan (Ha) | 98 |
| Tabel 5.2 | Luas Sawah menurut Jenis Pengairan (Ha) | 99 |
| Tabel 5.3 | Luas Tanah Kering Menurut Penggunaan (Ha)..... | 100 |
| Tabel 5.4 | Produksi Sayuran (Kuintal)..... | 101 |
| Tabel 5.5 | Produksi Buah-buahan (Kuintal)..... | 102 |

| | | |
|------------|--|-----|
| Tabel 5.6 | Sarana Produksi Dan Pengairan | 103 |
| Tabel 5.7 | Alat-alat Pertanian Yang Masih Dapat Digunakan | 104 |
| Tabel 5.8 | Luas Areal Perkebunan Menurut Jenis Tanaman | 105 |
| Tabel 5.9 | Populasi Ternak per Desa 2009 | 106 |
| Tabel 5.10 | Populasi Unggas dan Aneka Ternak per Desa 2008..... | 107 |
| Tabel 5.11 | Luas Tanaman Padi dan Palawija Menurut Desa dan Jenisnya (Ha) | 108 |
| Tabel 5.12 | Produksi Padi dan Palawija Menurut Desa dan Jenisnya (Ton)..... | 109 |
| Tabel 5.13 | Luas Panen Tanaman Sayur-Sayuran Menurut Desa dan Jenisnya (Ha) | 110 |
| Tabel 5.14 | Produksi Sayur-sayuran Menurut Desa dan Jenisnya (Kw) | 112 |
| Tabel 5.15 | Produksi Tanaman Perkebunan Menurut Desa dan Jenisnya (Kw). | 113 |
| Tabel 5.16 | Banyaknya Tanaman Buah-buahan Menurut Desa dan Jenisnya (Pohon) | 114 |
| Tabel 5.17 | Jumlah Rumah Tangga Perikanan Menurut Jenisnya... | 115 |


10 BAB VI EKONOMI

| | | |
|-----------|--|-----|
| Tabel 6.1 | Banyaknya Pasar Per Desa | 118 |
| Tabel 6.2 | Jumlah Usaha hasil Sensus Ekonomi 2006 Per Desa..... | 119 |
| Tabel 6.3 | Jumlah Usaha Hasil Sensus Ekonomi 2006 Menurut Lapangan Usaha | 120 |

| | | |
|-----------|---|-----|
| Tabel 6.4 | Jumlah Usaha Hasil Sensus Ekonomi 2006 (SE'06) Menurut Lapangan Usaha di Kecamatan Gandusari..... | 121 |
| Tabel 6.5 | Jumlah Usaha L1* Hasil Sensus Ekonomi Tahun 2006 Menurut Lapangan Usaha | 122 |
| Tabel 6.6 | Jumlah Usaha L2* Hasil Sensus Ekonomi Tahun 2006 Menurut Lapangan Usaha | 126 |
| Tabel 6.7 | Anggaran Keuangan Pemerintah Desa 2009 (Ribuan Rupiah) | 130 |
| Tabel 6.8 | Penerimaan Dari Pajak Bumi Dan Bangunan (PBB) 2009..... | 131 |
| Tabel 6.9 | Rata-rata Harga Yang Dibayar Petani..... | 132 |

DAFTAR GRAFIK

| | | |
|------------|--|-----|
| Grafik 1. | Jarak Kantor Desa ke Kantor Kecamatan | 2 |
| Grafik 2. | Jarak Kantor Desa ke Kantor Kabupaten | 2 |
| Grafik 3. | Jumlah Perangkat Desa Dan Dusun | 14 |
| Grafik 4. | Jumlah RT Dan RW | 14 |
| Grafik 5. | Jumlah Rumah Tangga Dan Penduduk Per Desa..... | 35 |
| Grafik 6. | Jumlah Penduduk Per Desa Menurut Jenis Kelamin..... | 35 |
| Grafik 8. | Persentase Akseptor KB Lestari Menurut Alat Kontrasepsi | 49 |
| Grafik 8. | Jumlah Sekolah TK dan SD Negeri | 49 |
| Grafik 9. | Populasi Ternak Kambing per Desa | 97 |
| Grafik 10. | Populasi Ayam Ras per Desa..... | 97 |
| Grafik 11. | Persentase Usaha Hasil SE '06 per Desa | 117 |
| Grafik 12. | Persentase Usaha Hasil SE '06 Menurut Lapangan Usaha | 117 |

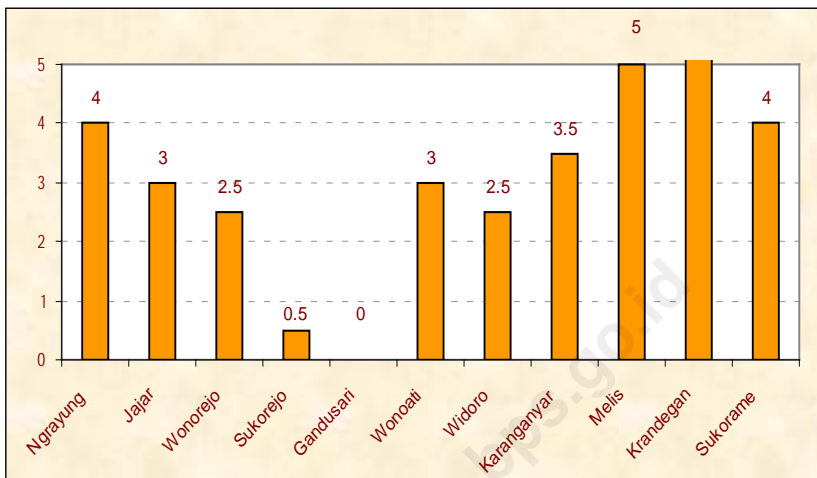


1

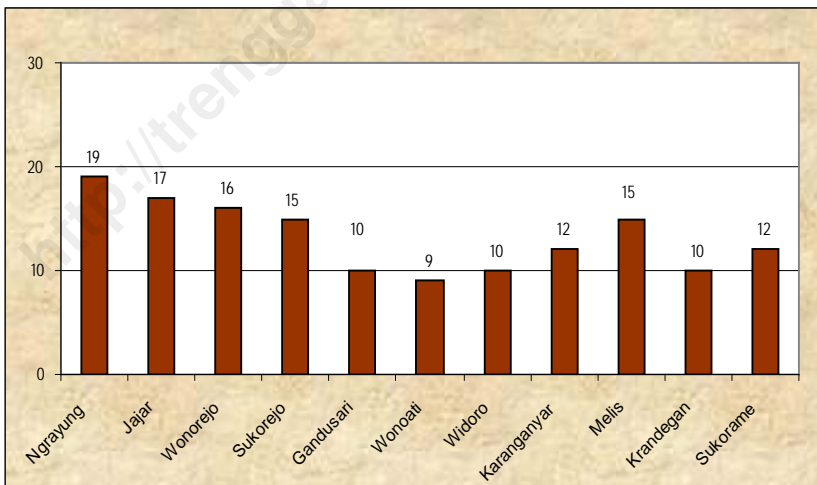
Keadaan Geografis

Geographical Situation

Grafik 1. Jarak dari Kantor Desa ke Kantor Kecamatan, 2009



Grafik 2. Jarak dari Kantor Desa ke Kantor Kabupaten, 2009



Tabel 1.1 Letak Geografis

| No | Uraian | Diantara |
|-----|--------------------------------|-----------------------|
| (1) | (2) | (3) |
| 1. | Bujur Timur | 111 , 24 dan 112 , 11 |
| 2. | Lintang Selatan | 7 , 53 dan 8 ,34 |
| 3 | Ketinggian dari permukaan Laut | 100 m |

Sumber : KSK Kec. Gandusari

Tabel 1.2 Batas Kecamatan

| No | Bagian | Perbatasan Dengan |
|-----|---------|---------------------------------------|
| (1) | (2) | (3) |
| 1 | Utara | Kec. Karang dan Kec. Pogalan |
| 2 | Timur | Kec. Pogalan dan Kec.Bandung TI.Agung |
| 3 | Selatan | Kec. Kampak dan Kec. Watulimo |
| 4 | Barat | Kec. Karang dan Kec.Suruh |

Sumber : KSK Kec. Gandusari

Tabel 1.3 Letak Geografis dan Topografi Desa

| No | Desa | Letak Geografis | Topografi |
|-----|-------------|---------------------------|-----------|
| (1) | (2) | (3) | (4) |
| 1 | Ngrayung | 111.70399 BT - 8.15345 LS | Dataran |
| 2 | Jajar | 111.69372 BT - 8.14571 LS | Dataran |
| 3 | Wonorejo | 111.72033 BT - 8.12183 LS | Dataran |
| 4 | Sukorejo | 111.73841 BT - 8.11651 LS | Dataran |
| 5 | Gandusari | 111.70399 BT - 8.15345 LS | Dataran |
| 6 | Wonoanti | 111.70179 BT - 8.12817 LS | Dataran |
| 7 | Widoro | 111.73124 BT - 8.11665 LS | Dataran |
| 8 | Karanganyar | 111.74677 BT - 8.10957 LS | Dataran |
| 9 | Melis | 111.70975 BT - 8.11186 LS | Dataran |
| 10 | Krandegan | 111.75371 BT - 8.11753 LS | Dataran |
| 11 | Sukorame | 111.75365 BT - 8.11759 LS | Dataran |

Sumber : Monografi Desa

**Tabel 1.4 Jarak dari Kantor Desa ke Kantor Kecamatan
ke Kantor Kabupaten yang Membawahi**

| No | Desa | Kantor Kecamatan (km) | Kantor Kabupaten (km) |
|-----|-------------|--------------------------|--------------------------|
| (1) | (2) | (3) | (4) |
| 1 | Ngrayung | 4 | 19 |
| 2 | Jajar | 3 | 17 |
| 3 | Wonorejo | 2,5 | 16 |
| 4 | Sukorejo | 0,5 | 15 |
| 5 | Gandusari | - | 10 |
| 6 | Wonoanti | 3 | 9 |
| 7 | Widoro | 2,5 | 10 |
| 8 | Karanganyar | 3,5 | 12 |
| 9 | Melis | 5 | 15 |
| 10 | Krandegan | 6 | 10 |
| 11 | Sukorame | 4 | 12 |

Sumber : Monografi Desa

Tabel 1.5 Nama dan Panjang Sungai

| No | Nama Sungai | Panjang (km) |
|-----|-------------|-------------------|
| (1) | (2) | (3) |
| 1 | Ngrayung | 1,9 |
| 2 | Jajar | 1,5 |
| 3 | Wonorejo | 1,1 |
| 4 | Sukorejo | 1,5 |
| 5 | Gandusari | 2,5 |
| 6 | Wonoanti | - |
| 7 | Widoro | Tawing, Munjungan |
| 8 | Karanganyar | Tawing, Munjungan |
| | | 0,9 / 1.7 |
| | | 1.2/ 1.1 |
| 9 | Melis | Tawing |
| 10 | Krandegan | Tawing, Munjungan |
| | | 0.4/ 1.1 |
| 11 | Sukorame | Tawing |
| | | 1,4 |

Sumber : Mantri Pengairan Kec.Gandusari

Tabel 1.6 Bahan Tambang/galian

| No | Jenis Tambang | Lokasi |
|-----|---------------|--------|
| (1) | (2) | (3) |
| 1 | Emas | - |
| 2 | Batu Koral | - |
| 3 | Batu Kapur | Jajar |
| 4 | Batu Mulia | - |
| 5 | Batu Marmer | - |
| 6 | Batu Bara | - |

Sumber : Dinas Linduptamben

Tabel 1.7 Keadaan Geologi Kecamatan

| No | Jenis Tanah | Persentase (%) |
|-----|--|----------------|
| (1) | (2) | (3) |
| 1. | Litosol | |
| 2. | Komplek Litosol Mediteran dan Rensime | |
| 3. | Aluvial Kelabu | |
| 4. | Komplek Litosol Coklat Kemerahan dan Litosol | |

Tabel 1.8 Jenis Tanah Menurut Bagian

| No. | Bagian | Jenis Tanah |
|-----|---------|-----------------------|
| 1 | Utara | Mediteran |
| 2 | Timur | Aluvial |
| 3 | Selatan | Mediteran dan Aluvial |
| 4 | Barat | Mediteran |

Sumber : Dinas Linduptamben

**1.9 Luas Lahan Berdasarkan Jenis Penggunaan
(Ha)**

| No. | Penggunaan | 2007 | 2008 | 2009 |
|---------------|---------------------------|----------|---------------|--------------|
| (1) | (2) | (3) | (4) | (5) |
| 1 | Tanah Sawah | - | 1.118 | 1.118 |
| | - Irigasi Teknis | - | 465 | 80 |
| | - Irigasi 1/2Teknis | - | - | - |
| | - Irigasi Sederhana | - | 214 | 768 |
| | - Irigasi Desa / Non PU | - | - | - |
| | -Tadah Hujan | - | 439 | 270 |
| 2 | Lahan Kering | - | 2.887 | |
| | - Pekarangan | - | 518 | 518 |
| | - Tegal/ Kebun | - | 1.015 | 1.015 |
| | - Hutan Rakyat | - | 303 | 303 |
| | - Hutan Negara | - | 1.051 | 1.051 |
| 3 | Lahan Lainnya | - | 1.491 | |
| | - Tambak | - | - | - |
| | - Perkebunan (tebu) | - | 93 | 93 |
| | - Lainnya(rumah,bangunan) | - | 1.398 | 1.398 |
| Jumlah | | - | 10.992 | 6.614 |

Sumber : Mantri Tani Kec.Gandusari

**Tabel 1.10 Jumlah Hari Hujan Dan Curah Hujan
Tahun 2009**

| No | Bulan | Hari Hujan | Curah Hujan | Hujan Maksimum | Rata-rata Curah Hujan |
|-----|-----------|------------|-------------|----------------|-----------------------|
| (1) | (2) | (3) | (4) | (5) | (6) |
| 1. | Januari | 13 | 191 | 49 | 6,16 |
| 2. | Pebruari | 17 | 218 | 37 | 7,79 |
| 3. | Maret | 18 | 285 | 42 | 9,19 |
| 4. | April | 15 | 164 | 45 | 5,47 |
| 5. | Mei | 9 | 65 | 35 | 2,23 |
| 6. | Juni | 2 | 4 | 2 | 0,13 |
| 7. | Juli | 1 | 28 | 1 | 0,03 |
| 8. | Agustus | - | 6 | - | - |
| 9. | September | - | 7 | - | - |
| 10. | Oktober | 16 | 329 | 22 | 3,90 |
| 11. | Nopember | 19 | 300 | 80 | 10,00 |
| 12. | Desember | 13 | 72 | 16 | 2,32 |

Sumber : Mantri Pengairan Kec.Gandusari

| | | | | |
|------|-----|------|-----|-------|
| 2009 | | | | |
| 2008 | 122 | 1423 | 80 | 3,9 |
| 2007 | 116 | 1700 | 115 | 4,66 |
| 2006 | 115 | 1132 | 83 | 3,1 |
| 2005 | 123 | 1346 | 65 | 9,43 |
| 2004 | 124 | 1947 | 167 | 11,22 |

Tabel 1.11 Ketinggian dari Permukaan Laut per Desa

| No | Desa | Ketinggian (m) |
|-----|-------------|----------------|
| (1) | (2) | (3) |
| 1 | Ngrayung | 100 |
| 2 | Jajar | 200 |
| 3 | Wonorejo | 100 |
| 4 | Sukorejo | 100 |
| 5 | Gandusari | 100 |
| 6 | Wonoanti | 100 |
| 7 | Widoro | 200 |
| 8 | Karanganyar | 100 |
| 9 | Melis | 100 |
| 10 | Krandegan | 101 |
| 11 | Sukorame | 101 |

Sumber : Mantri Pengairan Kec. Gandusari

Keterangan : Diukur dari kantor Pemerintahan setempat (Balai Desa)

**Tabel 1.12 Banyaknya Sumber Air Menurut Penggunaan
2009**

| No | Desa | Irigasi | Irigasi dan Air Minum | Jumlah |
|--------|-------------|---------|-----------------------|--------|
| (1) | (2) | (3) | (5) | (6) |
| 1 | Ngrayung | | 6 | 6 |
| 2 | Jajar | | 3 | 3 |
| 3 | Wonorejo | | 2 | 2 |
| 4 | Sukorejo | | 4 | 4 |
| 5 | Gandusari | | 1 | 1 |
| 6 | Wonoanti | | 6 | 6 |
| 7 | Widoro | | 3 | 3 |
| 8 | Karanganyar | | 3 | 3 |
| 9 | Melis | | - | - |
| 10 | Krandegan | | - | - |
| 11 | Sukorame | | 1 | 1 |
| Jumlah | | | 29 | 29 |

Sumber : Mantri Pengairan Kec. Gandusari

0

**Tabel 1.13 Rata-rata Kedalaman Sumber Air Tanah (Sumur)
per Desa**

| No | Desa | Kedalaman (m) |
|-----|-------------|---------------|
| (1) | (2) | (3) |
| 1 | Ngrayung | 7 |
| 2 | Jajar | 7 |
| 3 | Wonorejo | 7 |
| 4 | Sukorejo | 7 |
| 5 | Gandusari | 6 |
| 6 | Wonoanti | 10 |
| 7 | Widoro | 8 |
| 8 | Karanganyar | 8 |
| 9 | Melis | 10 |
| 10 | Krandegan | 10 |
| 11 | Sukorame | 10 |

Sumber : Monografi Desa

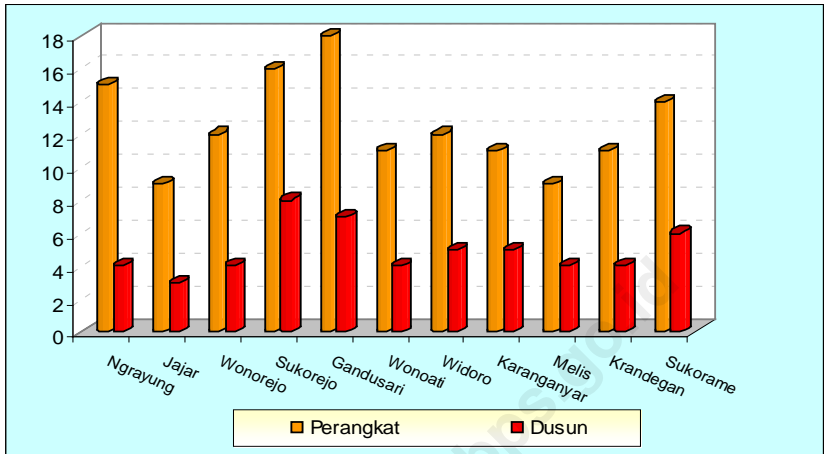


2

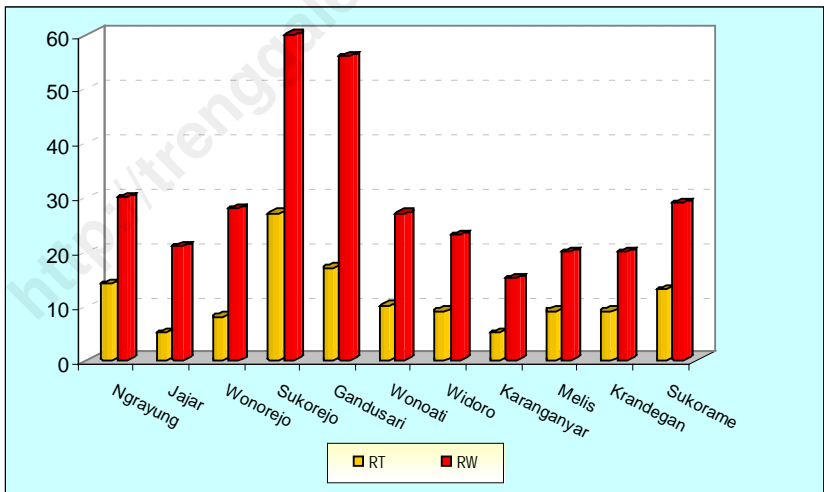
Pemerintahan

Government

Grafik 3. Jumlah Perangkat dan Dusun di Kecamatan Gandusari, 2009



Grafik 4. Jumlah RT dan RW di Kecamatan Gandusari, 2009



Tabel 2.1 Jumlah Dusun, Rukun Warga, dan Rukun Tetangga, 2009

| No | Desa | Dusun | Rukun Warga (RW) | Rukun Tetangga (RT) |
|--------|-------------|-------|------------------|---------------------|
| (1) | (2) | (3) | (4) | (5) |
| 1 | Ngrayung | 4 | 14 | 30 |
| 2 | Jajar | 3 | 5 | 21 |
| 3 | Wonorejo | 4 | 8 | 28 |
| 4 | Sukorejo | 8 | 27 | 60 |
| 5 | Gandusari | 7 | 17 | 56 |
| 6 | Wonoanti | 4 | 10 | 27 |
| 7 | Widoro | 5 | 9 | 23 |
| 8 | Karanganyar | 5 | 5 | 15 |
| 9 | Melis | 4 | 9 | 20 |
| 10 | Krandegan | 4 | 9 | 20 |
| 11 | Sukorame | 6 | 13 | 29 |
| Jumlah | | 54 | 126 | 329 |

Sumber : Kantor Kec.Kampak Bagian Pemerintahan.

**Tabel 2.2 Jumlah Perangkat Desa
2009**

| No | Desa | Jumlah Perangkat |
|--------|-------------|------------------|
| (1) | (2) | (3) |
| 1 | Ngrayung | 11 |
| 2 | Jajar | 10 |
| 3 | Wonorejo | 14 |
| 4 | Sukorejo | 15 |
| 5 | Gandusari | 22 |
| 6 | Wonoanti | 10 |
| 7 | Widoro | 12 |
| 8 | Karanganyar | 11 |
| 9 | Melis | 12 |
| 10 | Krandegan | 11 |
| 11 | Sukorame | 12 |
| Jumlah | | 140 |

Sumber : Kantor Kec. Bagian Pemerintahan.

Tabel 2.3 Banyaknya Perangkat Desa Menurut Jabatan per Desa Tahun 2009

| No | Desa | Kepala Desa | Sekdes | Kasun/ Pembantu Kasun |
|--------|-------------|-------------|--------|-----------------------|
| (1) | (2) | (3) | (4) | (5) |
| 1 | Ngrayung | 1 | 1 | 4 |
| 2 | Jajar | 1 | 1 | 3 |
| 3 | Wonorejo | 1 | 1 | 4 |
| 4 | Sukorejo | 1 | 1 | 5 |
| 5 | Gandusari | 1 | 1 | 7 |
| 6 | Wonoanti | 1 | 1 | 4 |
| 7 | Widoro | 1 | 1 | 5 |
| 8 | Karanganyar | 1 | 1 | 4 |
| 9 | Melis | 1 | 1 | 4 |
| 10 | Krandegan | 1 | 1 | 3 |
| 11 | Sukorame | 1 | 1 | 5 |
| Jumlah | | 11 | 11 | 48 |

Sumber : Kantor Kec. Bagian Pemerintahan.

Lanjutan Tabel 2.3

| No | Desa | Kepala Urusan | | | | | | |
|--------|-------------|---------------|-------------|-------|----------|------|-------|--------|
| | | Pemerintahan | Pembangunan | Kesra | Keuangan | Umum | Kasun | Teknis |
| (1) | (2) | (3) | (4) | (5) | (6) | (7) | (8) | (9) |
| 1 | Ngrayung | 1 | 1 | 1 | - | 1 | 4 | 1 |
| 2 | Jajar | 1 | 1 | - | - | 1 | 3 | 2 |
| 3 | Wonorejo | - | 1 | - | 1 | 1 | 4 | 5 |
| 4 | Sukorejo | 1 | 1 | 1 | 1 | 1 | 5 | 3 |
| 5 | Gandusari | 1 | 1 | 1 | 1 | - | 7 | 9 |
| 6 | Wonoanti | 1 | 1 | 1 | - | 1 | 4 | 0 |
| 7 | Widoro | 1 | 1 | 1 | - | 1 | 5 | 1 |
| 8 | Karanganyar | 1 | 1 | 1 | - | 1 | 4 | 2 |
| 9 | Melis | 1 | 1 | - | - | 1 | 4 | 3 |
| 10 | Krandegan | 1 | 1 | 1 | 1 | 1 | 3 | 2 |
| 11 | Sukorame | 1 | 1 | 1 | - | - | 5 | 2 |
| Jumlah | | 10 | 11 | 8 | 4 | 9 | 48 | 30 |

Sumber : Kantor Kec. Bagian Pemerintahan.

**Tabel 2.4 Luas Bengkok Pamong/ Perangkat Desa
Menurut Desa dan Jenis Tanah, Tahun 2009**

| No | Desa | Luas Bengkok | | Jumlah |
|--------|-------------|--------------|--------------|---------|
| | | Tanah Sawah | Tanah Kering | |
| (1) | (2) | (3) | (4) | (5) |
| 1 | Ngrayung | 24,16 | - | 24,16 |
| 2 | Jajar | 12,72 | - | 12,72 |
| 3 | Wonorejo | 13,82 | 0,23 | 14,045 |
| 4 | Sukorejo | 29,6 | - | 29,6 |
| 5 | Gandusari | 31,96 | - | 31,96 |
| 6 | Wonoanti | 34,63 | - | 34,63 |
| 7 | Widoro | 17,03 | 0,98 | 18,01 |
| 8 | Karanganyar | 15,67 | - | 15,67 |
| 9 | Melis | 17,87 | - | 17,87 |
| 10 | Krandegan | 19,48 | - | 19,48 |
| 11 | Sukorame | 34,25 | - | 34,25 |
| Jumlah | | 251,19 | 1,21 | 252,395 |

Sumber : Kantor Kec. Gandusari Bagian Pemerintahan.

**Tabel 2.5 Klasifikasi Desa Menurut Tingkatan
2009**

| No | Desa | Klasifikasi | | |
|--------|-------------|-------------|----------|------------|
| | | Swadaya | Swakarya | Swasembada |
| (1) | (2) | (3) | (4) | (5) |
| 1 | Ngrayung | - | √ | - |
| 2 | Jajar | - | - | √ |
| 3 | Wonorejo | - | √ | - |
| 4 | Sukorejo | √ | - | - |
| 5 | Gandusari | √ | - | - |
| 6 | Wonoanti | - | √ | - |
| 7 | Widoro | - | √ | - |
| 8 | Karanganyar | - | √ | - |
| 9 | Melis | - | - | √ |
| 10 | Krandegan | - | √ | - |
| 11 | Sukorame | √ | - | - |
| Jumlah | | 3 | 6 | 2 |

Sumber : Kantor Kec.Gandusari Bagian Ekbang

**Tabel 2.6 Potensi Hansip per Desa Menurut Pendidikan
2009**

| No | Desa | Potensi Hansip | Pendidikan | | Lat. Dasar | Belum Terlatih |
|--------|-------------|----------------|----------------------|----------|------------|----------------|
| | | | Lat. Penang. Bencana | Suskalak | | |
| (1) | (2) | (3) | (4) | (5) | (6) | (7) |
| 1 | Ngrayung | 31 | 1 | 5 | 6 | 25 |
| 2 | Jajar | 31 | 2 | 6 | 8 | 23 |
| 3 | Wonorejo | 31 | 1 | 2 | 3 | 28 |
| 4 | Sukorejo | 31 | 1 | 2 | 3 | 28 |
| 5 | Gandusari | 31 | 4 | 3 | 7 | 24 |
| 6 | Wonoanti | 31 | 2 | 4 | 6 | 25 |
| 7 | Widoro | 31 | 2 | 3 | 5 | 26 |
| 8 | Karanganyar | 31 | 3 | 5 | 8 | 23 |
| 9 | Melis | 31 | 1 | 4 | 5 | 26 |
| 10 | Krandegan | 31 | 3 | 2 | 5 | 26 |
| 11 | Sukorame | 31 | 2 | 4 | 6 | 25 |
| Jumlah | | 341 | 22 | 40 | 62 | 279 |

Sumber : Kantor Kec.Gandusari Bagian Kamtib

Tabel 2.7 Jumlah Pemilih Terdaftar dan Suara Yang Masuk Pemilu Gubernur Putaran I 2008 Dirinci Menurut Desa

| No | Desa | Pemilih Terdaftar | Jumlah Suara Yang Masuk | Rasio K(4) / K(3) | Jumlah TPS |
|--------|-------------|-------------------|-------------------------|-------------------|------------|
| (1) | (2) | (3) | (4) | (5) | (6) |
| 1 | Ngrayung | 3.374 | 2.170 | 0,64 | 7 |
| 2 | Jajar | 2.264 | 1.379 | 0,61 | 5 |
| 3 | Wonorejo | 4.143 | 2.758 | 0,67 | 9 |
| 4 | Sukorejo | 7.305 | 4.612 | 0,63 | 15 |
| 5 | Gandusari | 5.311 | 3.253 | 0,61 | 11 |
| 6 | Wonoanti | 3.582 | 2.124 | 0,59 | 8 |
| 7 | Widoro | 2.315 | 1.571 | 0,68 | 5 |
| 8 | Karanganyar | 2.301 | 1.532 | 0,67 | 5 |
| 9 | Melis | 2.154 | 1.367 | 0,63 | 5 |
| 10 | Krandegan | 2.885 | 1.730 | 0,60 | 6 |
| 11 | Sukorame | 4.527 | 2.787 | 0,62 | 10 |
| Jumlah | | 40.161 | 25.283 | | 86 |

Sumber : KPU Kabupaten

**Tabel 2.8 Jumlah Pemilih Terdaftar dan Suara Yang Sah Pemilu Gubernur
Tahap I 2008 Dirinci Menurut Desa**

| No | Desa | Ka-Ji | S-R | Salam | Ah-San | Karsa |
|--------|-------------|-------|-------|-------|--------|-------|
| (1) | (2) | (3) | (4) | (5) | (6) | (7) |
| 1 | Ngrayung | 368 | 932 | 462 | 182 | 226 |
| 2 | Jajar | 187 | 455 | 370 | 105 | 262 |
| 3 | Wonorejo | 471 | 972 | 752 | 145 | 418 |
| 4 | Sukorejo | 399 | 834 | 2.422 | 223 | 734 |
| 5 | Gandusari | 511 | 1.094 | 778 | 187 | 683 |
| 6 | Wonoanti | 296 | 831 | 591 | 137 | 269 |
| 7 | Widoro | 258 | 675 | 414 | 81 | 143 |
| 8 | Karanganyar | 149 | 638 | 423 | 115 | 207 |
| 9 | Melis | 325 | 253 | 364 | 199 | 226 |
| 10 | Krandegan | 393 | 623 | 293 | 141 | 280 |
| 11 | Sukorame | 340 | 1344 | 342 | 372 | 389 |
| Jumlah | | 3697 | 8651 | 7211 | 1887 | 3837 |

Sumber : KPU Kabupaten

**Tabel 2.9 Jumlah Pemilih Terdaftar dan Suara Yang Masuk Pemilu Gubernur
Putaran II 2008 Dirinci Menurut Desa**

| No | Desa | Pemilih Terdaftar | Jumlah Suara Yang Masuk | Rasio K(4) / K(3) | Jumlah TPS |
|--------|-------------|----------------------|----------------------------|----------------------|------------|
| (1) | (2) | (3) | (4) | (5) | (6) |
| 1 | Ngrayung | 3.435 | 1.849 | 0,54 | 7 |
| 2 | Jajar | 2.336 | 1.146 | 0,49 | 5 |
| 3 | Wonorejo | 4.171 | 2.309 | 0,55 | 9 |
| 4 | Sukorejo | 7.347 | 3.649 | 0,50 | 15 |
| 5 | Gandusari | 5.344 | 2.918 | 0,55 | 11 |
| 6 | Wonoanti | 3.597 | 1.676 | 0,47 | 8 |
| 7 | Widoro | 2.370 | 1.454 | 0,61 | 5 |
| 8 | Karanganyar | 2.336 | 1.298 | 0,56 | 5 |
| 9 | Melis | 2.220 | 1.139 | 0,51 | 5 |
| 10 | Krandegan | 2.921 | 1.500 | 0,51 | 6 |
| 11 | Sukorame | 4.597 | 2.281 | 0,50 | 10 |
| Jumlah | | 40.674 | 21.219 | | 86 |

Sumber : KPU Kabupaten

**Tabel 2.10 Jumlah Pemilih Terdaftar dan Suara Yang Sah Pemilu Gubernur
Tahap II 2008 Dirinci Menurut Desa**

| No | Desa | Ka-Ji | Karsa |
|--------|-------------|--------|-------|
| (1) | (2) | (3) | (4) |
| 1 | Ngrayung | 1.079 | 699 |
| 2 | Jajar | 667 | 431 |
| 3 | Wonorejo | 1.337 | 877 |
| 4 | Sukorejo | 1.967 | 1.560 |
| 5 | Gandusari | 1.656 | 1.162 |
| 6 | Wonoanti | 925 | 683 |
| 7 | Widoro | 864 | 540 |
| 8 | Karanganyar | 834 | 413 |
| 9 | Melis | 692 | 402 |
| 10 | Krandegan | 1.010 | 458 |
| 11 | Sukorame | 1.409 | 786 |
| Jumlah | | 12.440 | 8.011 |

Sumber : KPU Kabupaten

**Tabel 2.11 Rekapitulasi Hasil Penghitungan Suara DPRD Kabupaten 2008
Dirinci Menurut Desa**

| No | Desa | P.Hanura | P. KPB | P. PPI | P.PRI | P.Gerindra |
|--------|-------------|----------|--------|--------|-------|------------|
| (1) | (2) | (3) | (4) | (5) | (6) | (7) |
| 1 | Ngrayung | 11 | 0 | 0 | 8 | 18 |
| 2 | Jajar | 12 | 0 | 0 | 12 | 11 |
| 3 | Wonorejo | 22 | 0 | 0 | 12 | 23 |
| 4 | Sukorejo | 8 | 0 | 0 | 20 | 9 |
| 5 | Gandusari | 3 | 0 | 0 | 4 | 5 |
| 6 | Wonoanti | 22 | 0 | 0 | 14 | 14 |
| 7 | Widoro | 9 | 0 | 0 | 5 | 12 |
| 8 | Karanganyar | 8 | 0 | 0 | 3 | 6 |
| 9 | Melis | 12 | 0 | 0 | 6 | 7 |
| 10 | Krandegan | 23 | 0 | 0 | 10 | 11 |
| 11 | Sukorame | 7 | 0 | 0 | 9 | 17 |
| Jumlah | | 137 | 0 | 0 | 103 | 133 |

Sumber : KPU Kabupaten

Lanjutan Tabel 2.11

| No | Desa | P. BN | P.KPI | PKS | PAN | P.PIB |
|--------|-------------|-------|-------|-----|-----|-------|
| (1) | (2) | (3) | (4) | (5) | (6) | (7) |
| 1 | Ngrayung | 0 | 63 | 28 | 28 | 0 |
| 2 | Jajar | 0 | 5 | 17 | 25 | 0 |
| 3 | Wonorejo | 0 | 2 | 37 | 59 | 0 |
| 4 | Sukorejo | 0 | 6 | 25 | 25 | 0 |
| 5 | Gandusari | 0 | 1 | 19 | 6 | 0 |
| 6 | Wonoanti | 0 | 7 | 118 | 37 | 0 |
| 7 | Widoro | 0 | 1 | 43 | 1 | 0 |
| 8 | Karanganyar | 0 | 1 | 24 | 0 | 0 |
| 9 | Melis | 0 | 1 | 18 | 2 | 0 |
| 10 | Krandegan | 0 | 5 | 72 | 4 | 0 |
| 11 | Sukorame | 0 | 1 | 19 | 11 | 0 |
| Jumlah | | 0 | 93 | 420 | 198 | 0 |

Sumber : KPU Kabupaten

Lanjutan Tabel 2.11

| No | Desa | P. Kedaulatan | PDP | PKB | P.PI | P.NIM |
|--------|-------------|---------------|-----|-----|------|-------|
| (1) | (2) | (3) | (4) | (5) | (6) | (7) |
| 1 | Ngrayung | 5 | 1 | 48 | 0 | 0 |
| 2 | Jajar | 8 | 1 | 58 | 0 | 0 |
| 3 | Wonorejo | 4 | 2 | 66 | 0 | 0 |
| 4 | Sukorejo | 2 | 1 | 55 | 0 | 0 |
| 5 | Gandusari | 0 | 0 | 34 | 0 | 0 |
| 6 | Wonoanti | 2 | 2 | 43 | 0 | 0 |
| 7 | Widoro | 4 | 2 | 46 | 0 | 0 |
| 8 | Karanganyar | 0 | 0 | 52 | 0 | 0 |
| 9 | Melis | 0 | 0 | 43 | 0 | 0 |
| 10 | Krandegan | 2 | 1 | 80 | 0 | 0 |
| 11 | Sukorame | 1 | 1 | 137 | 0 | 0 |
| Jumlah | | 28 | 11 | 662 | 0 | 0 |

Sumber : KPU Kabupaten

Lanjutan Tabel 2.11

| No | Desa | PDP | PKP | PMB | P.PDI | PDK |
|--------|-------------|-----|-----|-----|-------|-----|
| (1) | (2) | (3) | (4) | (5) | (6) | (7) |
| 1 | Ngrayung | 20 | 0 | 0 | 0 | 0 |
| 2 | Jajar | 19 | 0 | 0 | 0 | 0 |
| 3 | Wonorejo | 20 | 0 | 0 | 0 | 0 |
| 4 | Sukorejo | 7 | 0 | 0 | 0 | 0 |
| 5 | Gandusari | 9 | 0 | 0 | 0 | 0 |
| 6 | Wonoanti | 24 | 0 | 0 | 0 | 0 |
| 7 | Widoro | 13 | 0 | 0 | 0 | 0 |
| 8 | Karanganyar | 21 | 0 | 0 | 0 | 0 |
| 9 | Melis | 12 | 0 | 0 | 0 | 0 |
| 10 | Krandegan | 4 | 0 | 0 | 0 | 0 |
| 11 | Sukorame | 0 | 0 | 0 | 0 | 0 |
| Jumlah | | 149 | 0 | 0 | 0 | 0 |

Sumber : KPU Kabupaten

Lanjutan Tabel 2.11

| No | Desa | P.Republikan | P.Pelopor | P.Golkar | PPP | PDS |
|--------|-------------|--------------|-----------|----------|-----|-----|
| (1) | (2) | (3) | (4) | (5) | (6) | (7) |
| 1 | Ngrayung | 2 | 0 | 29 | 4 | 0 |
| 2 | Jajar | 4 | 0 | 17 | 2 | 0 |
| 3 | Wonorejo | 2 | 0 | 20 | 3 | 0 |
| 4 | Sukorejo | 1 | 0 | 33 | 1 | 0 |
| 5 | Gandusari | 0 | 0 | 12 | 0 | 0 |
| 6 | Wonoanti | 1 | 0 | 24 | 3 | 0 |
| 7 | Widoro | 2 | 0 | 25 | 2 | 0 |
| 8 | Karanganyar | 7 | 0 | 25 | 1 | 0 |
| 9 | Melis | 0 | 0 | 15 | 4 | 0 |
| 10 | Krandegan | 0 | 0 | 32 | 6 | 0 |
| 11 | Sukorame | 2 | 0 | 13 | 3 | 0 |
| Jumlah | | 21 | 0 | 245 | 29 | 0 |

Sumber : KPU Kabupaten

Lanjutan Tabel 2.11

| No | Desa | PNBKI | PBB | PDIP | PBR | P. Patriot |
|--------|-------------|-------|-----|------|-----|------------|
| (1) | (2) | (3) | (4) | (5) | (6) | (7) |
| 1 | Ngrayung | 0 | 0 | 56 | 0 | 0 |
| 2 | Jajar | 0 | 0 | 65 | 0 | 1 |
| 3 | Wonorejo | 0 | 0 | 71 | 1 | 1 |
| 4 | Sukorejo | 0 | 0 | 55 | 1 | 1 |
| 5 | Gandusari | 0 | 0 | 16 | 0 | 0 |
| 6 | Wonoanti | 0 | 0 | 80 | 0 | 0 |
| 7 | Widoro | 0 | 0 | 32 | 0 | 0 |
| 8 | Karanganyar | 0 | 0 | 25 | 0 | 0 |
| 9 | Melis | 0 | 0 | 10 | 1 | 1 |
| 10 | Krandegan | 0 | 0 | 34 | 0 | 0 |
| 11 | Sukorame | 0 | 0 | 84 | 2 | 1 |
| Jumlah | | 0 | 0 | 528 | 5 | 5 |

Sumber : KPU Kabupaten

Lanjutan Tabel 2.11

| No | Desa | P. Demokrat | PKDI | PIS | PKNU | P.Merdeka |
|--------|-------------|----------------|------|-----|------|-----------|
| (1) | (2) | (3) | (4) | (5) | (6) | (7) |
| 1 | Ngrayung | 52 | 0 | 0 | 0 | 0 |
| 2 | Jajar | 85 | 0 | 0 | 0 | 0 |
| 3 | Wonorejo | 112 | 0 | 0 | 4 | 0 |
| 4 | Sukorejo | 41 | 0 | 0 | 5 | 0 |
| 5 | Gandusari | 53 | 0 | 0 | 3 | 0 |
| 6 | Wonoanti | 63 | 0 | 0 | 0 | 0 |
| 7 | Widoro | 31 | 0 | 0 | 4 | 0 |
| 8 | Karanganyar | 24 | 0 | 0 | 7 | 0 |
| 9 | Melis | 16 | 0 | 0 | 21 | 0 |
| 10 | Krandegan | 34 | 0 | 0 | 8 | 0 |
| 11 | Sukorame | 26 | 0 | 0 | 19 | 0 |
| Jumlah | | 537 | 0 | 0 | 71 | 0 |

Sumber : KPU Kabupaten

Lanjutan Tabel 2.11

| No | Desa | PPNUI | PSI | P. Buruh | (6) | (7) |
|--------|-------------|-------|-----|----------|-----|-----|
| (1) | (2) | (3) | (4) | (5) | (6) | (7) |
| 1 | Ngrayung | 0 | 0 | 0 | | |
| 2 | Jajar | 0 | 0 | 0 | | |
| 3 | Wonorejo | 0 | 0 | 0 | | |
| 4 | Sukorejo | 0 | 0 | 0 | | |
| 5 | Gandusari | 0 | 0 | 0 | | |
| 6 | Wonoanti | 0 | 0 | 0 | | |
| 7 | Widoro | 0 | 0 | 0 | | |
| 8 | Karanganyar | 0 | 0 | 0 | | |
| 9 | Melis | 0 | 0 | 0 | | |
| 10 | Krandegan | 0 | 0 | 0 | | |
| 11 | Sukorame | 0 | 0 | 0 | | |
| Jumlah | | 0 | 0 | 0 | | |

Sumber : KPU Kabupaten

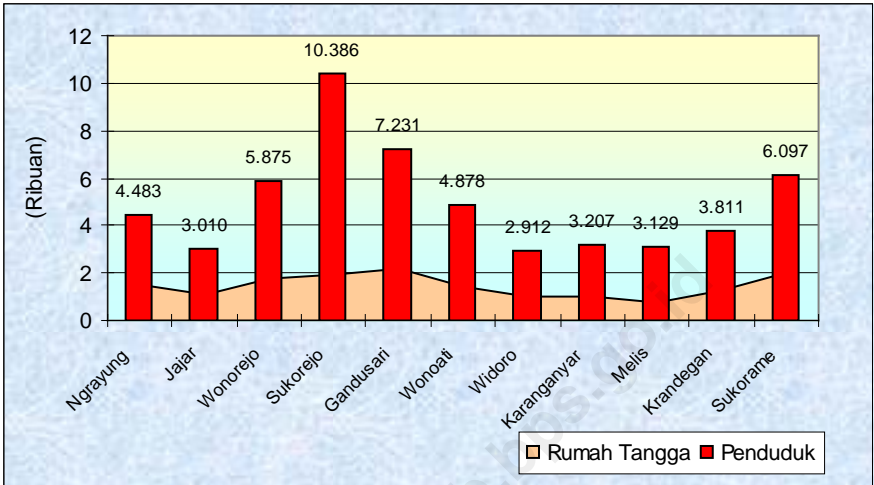


3

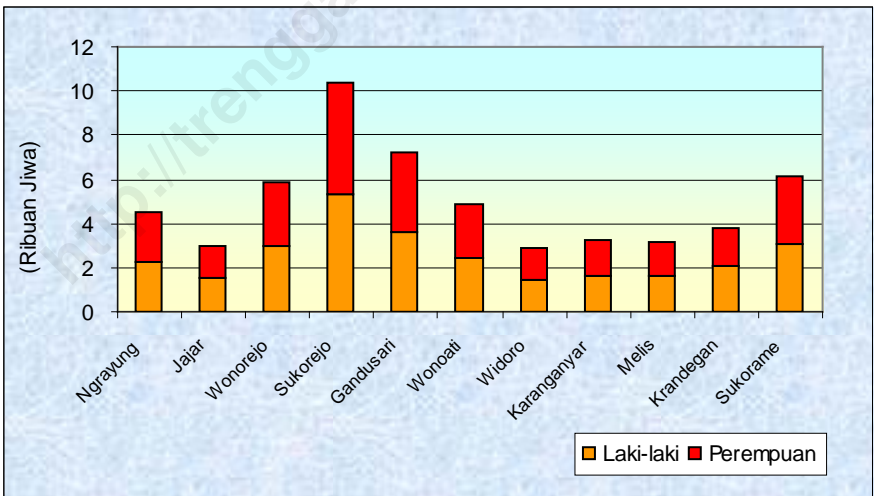
Penduduk

Population

Grafik 5. Jumlah Rumah Tangga dan Penduduk per Desa, 2009



Grafik 6. Jumlah Penduduk per Desa Menurut Jenis Kelamin, 2009



Tabel 3.1 Jumlah Rumah tangga, Penduduk Menurut Jenis Kelamin, dan Sex Ratio per Desa, 2009

| No | Desa | Rumah Tangga | Penduduk | | Sex Ratio |
|--------|-------------|-----------------|-----------|-----------|-----------|
| | | | Laki-laki | Perempuan | |
| (1) | (2) | (3) | (4) | (5) | (6) |
| 1 | Ngrayung | 1.503 | 2.211 | 2.272 | 96,96 |
| 2 | Jajar | 1.081 | 1.506 | 1.504 | 100,14 |
| 3 | Wonorejo | 1.776 | 2.978 | 2.897 | 102,41 |
| 4 | Sukorejo | 1.923 | 5.356 | 5.030 | 101,28 |
| 5 | Gandusari | 2.223 | 3.609 | 3.622 | 101,37 |
| 6 | Wonoanti | 1.424 | 2.452 | 2.426 | 99,61 |
| 7 | Widoro | 985 | 1.461 | 1.451 | 101,71 |
| 8 | Karanganyar | 1.032 | 1.596 | 1.611 | 100,29 |
| 9 | Melis | 754 | 1.588 | 1.541 | 103,27 |
| 10 | Krandegan | 1.287 | 2.057 | 1.754 | 117,99 |
| 11 | Sukorame | 2.047 | 3.044 | 3.053 | 101,55 |
| Jumlah | | 16.035 | 27.858 | 27.161 | 1126,58 |

Sumber : KSK Kec. Gandusari

**Tabel 3.2 Luas Desa, Jumlah Penduduk,
Dan Kepadatan Penduduk, 2009**

| No | Desa | Luas Desa (km ²) | Jumlah Penduduk | Kepadatan Penduduk (Jiwa/km ²) |
|--------|-------------|---------------------------------|--------------------|--|
| (1) | (2) | (3) | (4) | (5) |
| 1 | Ngrayung | 5,17 | 4.483 | 871 |
| 2 | Jajar | 5,63 | 3.010 | 551 |
| 3 | Wonorejo | 5,40 | 5.875 | 942 |
| 4 | Sukorejo | 7,84 | 10.386 | 1.204 |
| 5 | Gandusari | 6,16 | 7.231 | 1.228 |
| 6 | Wonoanti | 5,97 | 4.878 | 832 |
| 7 | Widoro | 4,10 | 2.912 | 797 |
| 8 | Karanganyar | 3,72 | 3.207 | 911 |
| 9 | Melis | 2,62 | 3.129 | 1.245 |
| 10 | Krandegan | 3,13 | 3.811 | 1.360 |
| 11 | Sukorame | 5,21 | 6.097 | 1.316 |
| Jumlah | | 54,95 | 55.019 | 1.001 |

Sumber : KSK Kec. Gandusari

Tabel 3.3 Penduduk Menurut Kewarganegaraan dan Jenis Kelamin per Desa, 2009

| No | Desa | WNI | | WNA | |
|--------|-------------|-----------|-----------|-----------|-----------|
| | | Laki-laki | Perempuan | Laki-laki | Perempuan |
| (1) | (2) | (3) | (4) | (5) | (6) |
| 1 | Ngrayung | 2.211 | 2.272 | - | - |
| 2 | Jajar | 1.506 | 1.504 | - | - |
| 3 | Wonorejo | 2.978 | 2.897 | - | - |
| 4 | Sukorejo | 5.356 | 5.030 | - | - |
| 5 | Gandusari | 3.609 | 3.622 | - | - |
| 6 | Wonoanti | 2.452 | 2.426 | - | - |
| 7 | Widoro | 1.461 | 1.451 | - | - |
| 8 | Karanganyar | 1.596 | 1.611 | - | - |
| 9 | Melis | 1.588 | 1.541 | - | - |
| 10 | Krandegan | 2.057 | 1.754 | - | - |
| 11 | Sukorame | 3.044 | 3.053 | - | - |
| Jumlah | | 27.858 | 27.161 | - | - |

Sumber : KSK Kec. Gandusari

Tabel 3.4 Banyaknya Kelahiran Menurut Jenis Kelamin Bayi per Desa, 2009

| No | Desa | Laki-laki | Perempuan | Jumlah |
|--------|-------------|-----------|-----------|--------|
| (1) | (2) | (3) | (4) | (5) |
| 1 | Ngrayung | 36 | 17 | 53 |
| 2 | Jajar | 16 | 10 | 26 |
| 3 | Wonorejo | 19 | 18 | 37 |
| 4 | Sukorejo | 31 | 33 | 64 |
| 5 | Gandusari | 42 | 48 | 90 |
| 6 | Wonoanti | 9 | 21 | 30 |
| 7 | Widoro | 24 | 18 | 42 |
| 8 | Karanganyar | 18 | 14 | 32 |
| 9 | Melis | 45 | 32 | 77 |
| 10 | Krandegan | 20 | 19 | 39 |
| 11 | Sukorame | 36 | 32 | 68 |
| Jumlah | | 296 | 262 | 558 |

Sumber : KSK Kec.Gandusari

Keterangan :*) sampai dengan bulan April

**Tabel 3.5 Banyaknya Kematian Menurut Jenis Kelamin
per Desa, 2009**

| No | Desa | Laki-laki | Perempuan | Jumlah |
|--------|-------------|-----------|-----------|--------|
| (1) | (2) | (3) | (4) | (5) |
| 1 | Ngrayung | 21 | 21 | 42 |
| 2 | Jajar | 11 | 17 | 28 |
| 3 | Wonorejo | 20 | 20 | 40 |
| 4 | Sukorejo | 38 | 31 | 69 |
| 5 | Gandusari | 21 | 26 | 47 |
| 6 | Wonoanti | 24 | 17 | 41 |
| 7 | Widoro | 14 | 18 | 32 |
| 8 | Karanganyar | 14 | 20 | 34 |
| 9 | Melis | 12 | 14 | 26 |
| 10 | Krandegan | 16 | 5 | 21 |
| 11 | Sukorame | 21 | 22 | 43 |
| Jumlah | | 212 | 211 | 423 |

Sumber : KSK Kec.Gandusari

Keterangan :*) sampai dengan bulan April

Tabel 3.6 Jumlah Penduduk Menurut Kelompok Umur 2009.

| No. | Desa | 7 - 15 Tahun | | | |
|--------|-------------|--------------|-----|---------------|-----|
| | | Sekolah | | Tidak Sekolah | |
| | | L | P | L | P |
| (1) | (2) | (5) | (6) | (7) | (8) |
| 1 | Ngrayung | 91 | 7 | 24 | 11 |
| 2 | Jajar | 32 | 28 | 9 | 4 |
| 3 | Wonorejo | 75 | 73 | 12 | 14 |
| 4 | Sukorejo | 127 | 106 | 10 | 6 |
| 5 | Gandusari | 143 | 136 | 18 | 6 |
| 6 | Wonoanti | 59 | 59 | 4 | 2 |
| 7 | Widoro | 44 | 35 | - | - |
| 8 | Karanganyar | 20 | 17 | 1 | 3 |
| 9 | Melis | 47 | 38 | 3 | 2 |
| 10 | Krandegan | 38 | 43 | 10 | 12 |
| 11 | Sukorame | 127 | 115 | 22 | 16 |
| Jumlah | | 803 | 657 | 113 | 76 |

Sumber : PLKB Kecamatan Gandusari

**Tabel 3.7 Banyaknya Rumah Tangga Sasaran
per Desa Hasil Pendataan PPLS 2009**

| No | Desa | Jumlah Rumah Tangga Sasaran |
|--------|-------------|-----------------------------|
| (1) | (2) | (3) |
| 1 | Ngrayung | 393 |
| 2 | Jajar | 181 |
| 3 | Wonorejo | 367 |
| 4 | Sukorejo | 545 |
| 5 | Gandusari | 528 |
| 6 | Wonoanti | 279 |
| 7 | Widoro | 154 |
| 8 | Karanganyar | 199 |
| 9 | Melis | 198 |
| 10 | Krandegan | 87 |
| 11 | Sukorame | 324 |
| Jumlah | | 3.255 |

Sumber : BPS Kab. Trenggalek

Tabel 3.8 Penduduk Yang Pindah Menurut Tujuan Dan Jenis Kelamin 2009

| No | Uraian | Laki-laki | Perempuan | Jumlah |
|--------|--------------------------|-----------|-----------|--------|
| (1) | (2) | (3) | (4) | (5) |
| 1 | WNI | 164 | 106 | 270 |
| | - Pindah Antar Negara | - | - | - |
| | - Pindah Antar Propinsi | 14 | 16 | 30 |
| | - Pindah Antar Kabupaten | 66 | 41 | 107 |
| | - Pindah Antar Kecamatan | 84 | 49 | 133 |
| 2 | WNA | - | - | - |
| | - Pindah Antar Negara | - | - | - |
| | - Pindah Antar Propinsi | - | - | - |
| | - Pindah Antar Kabupaten | - | - | - |
| | - Pindah Antar Kecamatan | - | - | - |
| Jumlah | | 328 | 212 | 540 |

Sumber : Kantor Kecamatan Gandusari

Tabel 3.9 Penduduk Yang Datang Menurut Tujuan Dan Jenis Kelamin 2009

| No | Uraian | Laki-laki | Perempuan | Jumlah |
|-------|--------------------------|-----------|-----------|--------|
| (1) | (2) | (3) | (4) | (5) |
| 1 | WNI | | | |
| | - Pindah Antar Negara | | | |
| | - Pindah Antar Propinsi | | | |
| | - Pindah Antar Kabupaten | | | |
| | - Pindah Antar Kecamatan | | | |
| 2 | WNA | | | |
| | - Pindah Antar Negara | | | |
| | - Pindah Antar Propinsi | | | |
| | - Pindah Antar Kabupaten | | | |
| | - Pindah Antar Kecamatan | | | |
| <hr/> | | | | |
| | Jumlah | | | |

Sumber : Kantor Kecamatan Gandusari

Tabel 3.10
Penduduk Menurut Kelompok Umur dan Jenis Kelamin
Tahun 2009

| | Desa | 0 - 4 | 5 - 9 | 10 - 14 | 15- 19 |
|----|-------------|-------|-------|---------|--------|
| | (1) | (2) | (3) | (4) | (5) |
| 1 | Ngrayung | 272 | 338 | 319 | 284 |
| 2 | Jajar | 186 | 233 | 221 | 195 |
| 3 | Wonorejo | 308 | 383 | 361 | 320 |
| 4 | Sukorejo | 571 | 709 | 669 | 592 |
| 5 | Gandusari | 457 | 569 | 535 | 475 |
| 6 | Wonoanti | 300 | 374 | 353 | 312 |
| 7 | Widoro | 197 | 246 | 231 | 206 |
| 8 | Karanganyar | 205 | 254 | 240 | 213 |
| 9 | Melis | 197 | 245 | 231 | 206 |
| 10 | Krandegan | 257 | 320 | 302 | 267 |
| 11 | Sukorame | 415 | 516 | 486 | 430 |
| | Jumlah | 3.365 | 4.187 | 3.948 | 3.500 |

Sumber : KSK Kec.Gandusari

Lanjutan tabel 3.10

| | Desa | 20 - 24 | 25 - 29 | 30 - 34 | 35 - 39 |
|----|-------------|---------|---------|---------|---------|
| | (1) | (6) | (7) | (8) | (9) |
| 1 | Ngrayung | 205 | 285 | 299 | 352 |
| 2 | Jajar | 140 | 196 | 206 | 242 |
| 3 | Wonorejo | 232 | 321 | 337 | 398 |
| 4 | Sukorejo | 430 | 595 | 627 | 739 |
| 5 | Gandusari | 344 | 477 | 502 | 593 |
| 6 | Wonoanti | 227 | 313 | 329 | 388 |
| 7 | Widoro | 148 | 207 | 217 | 256 |
| 8 | Karanganyar | 155 | 214 | 225 | 265 |
| 9 | Melis | 148 | 206 | 217 | 256 |
| 10 | Krandegan | 193 | 268 | 282 | 334 |
| 11 | Sukorame | 311 | 433 | 455 | 538 |
| | Jumlah | 2.533 | 3.515 | 3.696 | 4.361 |

Sumber : KSK Kec.Gandusari

Lanjutan tabel 3.10

| | Desa | 40 - 44 | 45 - 49 | 50 - 54 | 55 - 58 | > 58 |
|----|-------------|---------|---------|---------|---------|-------|
| | (1) | (10) | (11) | (12) | (13) | (14) |
| 1 | Ngrayung | 313 | 301 | 267 | 183 | 592 |
| 2 | Jajar | 217 | 208 | 185 | 127 | 407 |
| 3 | Wonorejo | 354 | 340 | 302 | 245 | 630 |
| 4 | Sukorejo | 658 | 631 | 561 | 384 | 1239 |
| 5 | Gandusari | 527 | 505 | 450 | 309 | 992 |
| 6 | Wonoanti | 347 | 332 | 196 | 202 | 652 |
| 7 | Widoro | 228 | 218 | 194 | 134 | 429 |
| 8 | Karanganyar | 236 | 226 | 202 | 138 | 445 |
| 9 | Melis | 228 | 218 | 194 | 133 | 429 |
| 10 | Krandegan | 295 | 283 | 253 | 173 | 558 |
| 11 | Sukorame | 478 | 458 | 408 | 279 | 901 |
| | Jumlah | 3.881 | 3.720 | 3.212 | 2.307 | 7.274 |

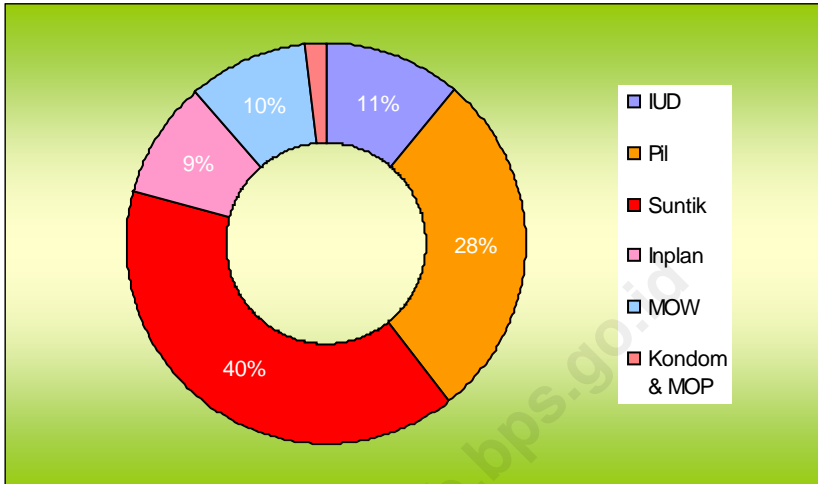
Sumber : KSK Kec.Gandusari



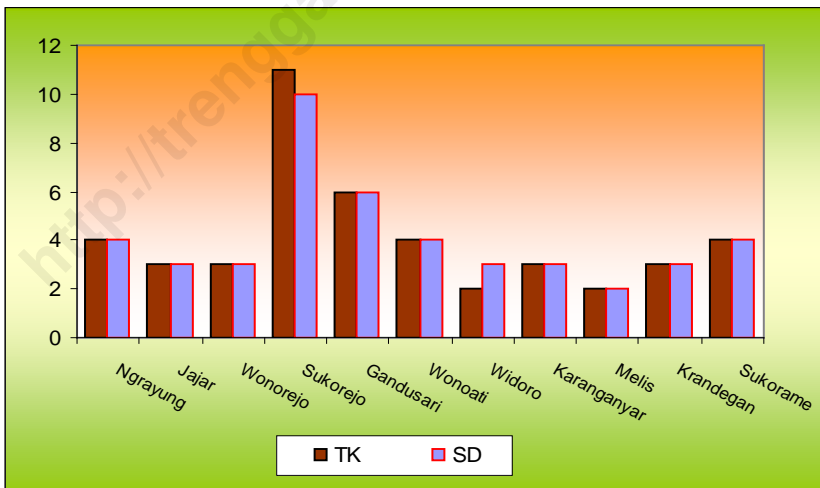
4

Sosial
Social

Grafik 7. Akseptor KB Lestari Menurut Alat Kontrasepsi, 2009



Grafik 8. Jumlah Sekolah TK dan Sekolah Dasar Negeri, 2009



Tabel 4.1 Jumlah Sekolah, Kelas, Murid, dan Guru Taman Kanak-kanak, 2009

| No | Desa | Sekolah | Ruang Belajar | Murid | Guru |
|--------|-------------|---------|---------------|-------|------|
| (1) | (2) | (3) | (4) | (5) | (6) |
| 1 | Ngrayung | 4 | 8 | 83 | 7 |
| 2 | Jajar | 3 | 7 | 76 | 7 |
| 3 | Wonorejo | 3 | 6 | 100 | 8 |
| 4 | Sukorejo | 11 | 22 | 455 | 37 |
| 5 | Gandusari | 6 | 13 | 180 | 13 |
| 6 | Wonoanti | 4 | 8 | 120 | 10 |
| 7 | Widoro | 2 | 4 | 43 | 4 |
| 8 | Karanganyar | 3 | 6 | 107 | 7 |
| 9 | Melis | 2 | 4 | 59 | 3 |
| 10 | Krandegan | 3 | 6 | 124 | 9 |
| 11 | Sukorame | 5 | 10 | 152 | 9 |
| Jumlah | | 46 | 94 | 1.499 | 114 |

Sumber : UDP Kec. Gandusari

Tabel 4.2 Jumlah Sekolah, Kelas, Murid, dan Guru Sekolah Dasar, 2009

| No | Desa | Sekolah | Kondisi Ruang Belajar | | | Murid | Guru |
|--------|-------------|---------|-----------------------|--------------|-------------|-------|------|
| | | | baik | rusak ringan | rusak berat | | |
| (1) | (2) | (3) | (4) | (5) | (6) | (7) | (8) |
| 1 | Ngrayung | 4 | 15 | - | 4 | 310 | 42 |
| 2 | Jajar | 3 | 4 | 5 | 3 | 240 | 34 |
| 3 | Wonorejo | 3 | 3 | 2 | 7 | 358 | 30 |
| 4 | Sukorejo | 11 | 47 | 21 | 6 | 1.327 | 141 |
| 5 | Gandusari | 6 | 10 | 7 | 2 | 525 | 59 |
| 6 | Wonoanti | 4 | 16 | 4 | 4 | 292 | 34 |
| 7 | Widoro | 3 | 9 | 5 | 3 | 237 | 29 |
| 8 | Karanganyar | 3 | 12 | 7 | 1 | 290 | 33 |
| 9 | Melis | 2 | 7 | 3 | 4 | 232 | 18 |
| 10 | Krandegan | 3 | 11 | 5 | 4 | 313 | 34 |
| 11 | Sukorame | 4 | 16 | 12 | 4 | 584 | 52 |
| Jumlah | | 46 | 150 | 71 | 42 | 4.708 | 506 |

Sumber : UDP Kec. Gandusari

Tabel 4.3 Jumlah Ruang Belajar Sekolah Dasar Menurut Status,**2009**

| No | Desa | Jumlah Sekolah | Ruang Belajar | | | Jumlah |
|--------|-------------|----------------|---------------|--------|------|--------|
| | | | Asli | Pinjam | Sewa | |
| (1) | (2) | (3) | (4) | (5) | (6) | (7) |
| 1 | Ngrayung | 4 | 19 | - | - | 19 |
| 2 | Jajar | 3 | 12 | - | - | 12 |
| 3 | Wonorejo | 3 | 12 | - | - | 12 |
| 4 | Sukorejo | 11 | 74 | - | - | 74 |
| 5 | Gandusari | 6 | 19 | - | - | 19 |
| 6 | Wonoanti | 4 | 24 | - | - | 24 |
| 7 | Widoro | 3 | 17 | - | - | 17 |
| 8 | Karanganyar | 3 | 20 | - | - | 20 |
| 9 | Melis | 2 | 14 | - | - | 14 |
| 10 | Krandegan | 3 | 20 | - | - | 20 |
| 11 | Sukorame | 4 | 32 | - | - | 32 |
| Jumlah | | 46 | 263 | - | - | 263 |

Sumber : UDP Kec. Gandusari

Tabel 4.4 Banyaknya Murid Sekolah Dasar Menurut Jenis Kelamin, 2009

| No | Desa | Jenis Kelamin | | Jumlah |
|--------|-------------|---------------|-----------|--------|
| | | Laki-laki | Perempuan | |
| (1) | (2) | (3) | (4) | (5) |
| 1 | Ngrayung | 159 | 151 | 310 |
| 2 | Jajar | 128 | 112 | 240 |
| 3 | Wonorejo | 193 | 165 | 358 |
| 4 | Sukorejo | 677 | 650 | 1.327 |
| 5 | Gandusari | 262 | 263 | 525 |
| 6 | Wonoanti | 149 | 143 | 292 |
| 7 | Widoro | 120 | 117 | 237 |
| 8 | Karanganyar | 149 | 141 | 290 |
| 9 | Melis | 117 | 115 | 232 |
| 10 | Krandegan | 166 | 147 | 313 |
| 11 | Sukorame | 1.302 | 282 | 584 |
| Jumlah | | 3.422 | 2.286 | 4.708 |

Sumber : UDP Kec. Gandusari

Tabel 4.5 Banyaknya Murid Sekolah Dasar/ MI Menurut Jenis Kelamin, 2009

| No | Desa | Jenis Kelamin | | Jumlah |
|-----|-------------|---------------|-----------|---------|
| | | Laki - laki | Perempuan | |
| | | SD/ MI | SD / MI | |
| (1) | (2) | (3) | (4) | (5) |
| 1 | Ngrayung | 133/26 | 120/31 | 253/57 |
| 2 | Jajar | 81/47 | 66/46 | 147/93 |
| 3 | Wonorejo | 156/37 | 135/30 | 291/67 |
| 4 | Sukorejo | 505/172 | 482/168 | 987/340 |
| 5 | Gandusari | 211/51 | 212/51 | 423/102 |
| 6 | Wonoanti | 116/33 | 111/32 | 227/57 |
| 7 | Widoro | 120/- | 117/- | 237/- |
| 8 | Karanganyar | 122/27 | 111/30 | 233/57 |
| 9 | Melis | 61/56 | 58/57 | 119/113 |
| 10 | Krandegan | 46/120 | 32/115 | 78/235 |
| 11 | Sukorame | 220/82 | 209/73 | 429/155 |

Sumber : UDP Kec. Gandusari

**Tabel 4.6 Jumlah Peserta Ujian Nasional (UN) Sekolah Dasar
2009**

| No | Desa | Jumlah Peserta | Lulus | Tidak Lulus |
|--------|-------------|----------------|-------|-------------|
| (1) | (2) | (3) | (4) | (5) |
| 1 | Ngrayung | 32 | 32 | - |
| 2 | Jajar | 24 | 24 | - |
| 3 | Wonorejo | 50 | 50 | - |
| 4 | Sukorejo | 171 | 171 | - |
| 5 | Gandusari | 61 | 61 | - |
| 6 | Wonoanti | 22 | 22 | - |
| 7 | Widoro | 49 | 49 | - |
| 8 | Karanganyar | 46 | 46 | - |
| 9 | Melis | 21 | 21 | - |
| 10 | Krandegan | 18 | 18 | - |
| 11 | Sukorame | 88 | 88 | - |
| Jumlah | | 582 | 582 | - |

Sumber : UDP Kec. Gandusari

**Tabel 4.7 Banyaknya Sekolah, Ruang Belajar, Murid,
dan Guru SD/MI Menurut Status, 2009**

| No | Status | Sekolah | Ruang Belajar | Murid | Guru |
|--------|--------|---------|---------------|-------|------|
| (1) | (2) | (3) | (4) | (5) | (6) |
| 1. | Negeri | 28 | 172 | 2.991 | 291 |
| 2. | Swasta | 18 | 115 | 1.717 | 215 |
| Jumlah | | 46 | 287 | 4.708 | 506 |

Sumber : UDP Kec. Gandusari

**Tabel 4.8 Rata-rata Murid per Sekolah per Ruang Belajar
Guru per Sekolah, Murid per Guru di SD/MI
Menurut Status Sekolah, 2009**

| No | Status | Murid per Sekolah | Murid per Ruang Belajar |
|--------|--------|-------------------|-------------------------|
| (1) | (2) | (3) | (4) |
| 1. | Negeri | 109 | 17 |
| 2. | Swasta | 101 | 15 |
| Jumlah | | 210 | 32 |

Sumber : UDP Kec. Gandusari

Tabel 4.9 Banyaknya Murid SD Menurut Jenis Kelamin dan Status Sekolah, 2009

| No | Status | SD | Banyaknya Murid | | |
|--------|--------|-----|-----------------|-----------|--------|
| | | | Laki-laki | Perempuan | Jumlah |
| (1) | (2) | (3) | (4) | (5) | (6) |
| 1. | Negeri | 28 | 1.551 | 1.440 | 2.991 |
| 2. | Swasta | 3 | 220 | 213 | 433 |
| Jumlah | | 31 | 1.771 | 1.653 | 3.424 |

Sumber : UDP Kec. Gandusari

Tabel 4.10 Banyaknya Murid Madrasah Ibtidaiyah Menurut Jenis Kelamin dan Status Sekolah 2009

| No | Status | MI | Banyaknya Murid | | |
|--------|--------|-----|-----------------|-----------|--------|
| | | | Laki-Laki | Perempuan | Jumlah |
| (1) | (2) | (3) | (4) | (5) | (6) |
| 1. | Negeri | - | - | - | - |
| 2. | Swasta | 15 | 651 | 633 | 1.284 |
| Jumlah | | 15 | 651 | 633 | 1.284 |

Sumber : UDP Kec. Gandusari

**Tabel 4.11 Jumlah Guru di Sekolah Lanjutan
Menurut Status Sekolah, 2009**

| No | Status | SMP | SLTA | |
|--------|--------|-----|------|----------|
| | | | Umum | Kejuruan |
| (1) | (2) | (3) | (4) | (5) |
| 1. | Negeri | 83 | - | - |
| 2. | Swasta | 56 | - | - |
| Jumlah | | 139 | - | - |

Sumber :SMP dan SLTA di Kecamatan Gandusari

**Tabel 4.12 Jumlah Ruang Belajar di Sekolah Lanjutan
Menurut Status Sekolah, 2009**

| No | Status | SMP kondisi | | | SMA | |
|--------|--------|-------------|--------------|-------------|------|----------|
| | | Baik | Rusak Ringan | Rusak Berat | Umum | Kejuruan |
| | | | | | | |
| (1) | (2) | (3) | | | (4) | (5) |
| 1. | Negeri | 30 | 9 | 6 | - | - |
| 2. | Swasta | 17 | - | - | 5 | - |
| Jumlah | | 47 | 9 | 6 | 5 | - |

Sumber :SMP dan SLTA di Kecamatan Gandusari

Ket; *) = MA Al- Falah

**Tabel 4.13 Jumlah Siswa SMP Negeri di Kec. Gandusari
2009**

| Sekolah | Tingkat | | | | | | Jumlah |
|---------------|------------|------------|------------|------------|------------|------------|--------------|
| | I | | II | | III | | |
| | L | P | L | P | L | P | |
| (1) | (2) | (3) | (4) | (5) | (6) | (7) | (8) |
| SMP 1 | 143 | 133 | 139 | 133 | 139 | 118 | 805 |
| SMP 2 | 72 | 55 | 41 | 49 | 50 | 41 | 308 |
| Jumlah | 215 | 188 | 180 | 182 | 189 | 159 | 1.113 |

Sumber : Dinas Pendidikan

**Tabel 4.14 Jumlah Rombongan Belajar SMP Negeri di Kec. Gandusari
2009**

| Sekolah | Tingkat | | | Jumlah |
|---------------|-----------|-----------|-----------|-----------|
| | I | II | III | |
| | (2) | (3) | (4) | |
| (1) | (2) | (3) | (4) | (5) |
| SMP 1 | 7 | 7 | 7 | 21 |
| SMP 2 | 4 | 3 | 3 | 10 |
| Jumlah | 11 | 10 | 10 | 31 |

Sumber : Dinas Pendidikan

Tabel 4.15 Jumlah Peserta Ujian Nasional SMP Negeri di Kec. 2009

| Sekolah | Peserta | | Lulus | | Tidak Lulus | |
|---------|---------|-----|-------|-----|-------------|-----|
| | L | P | L | P | L | P |
| (1) | (1) | (2) | (3) | (4) | (5) | (6) |
| SMP 1 | 135 | 164 | 133 | 163 | 2 | 1 |
| SMP 2 | 47 | 33 | 40 | 30 | 7 | 3 |
| Jumlah | 182 | 197 | 173 | 193 | 9 | 4 |

Sumber : Dinas Pendidikan

Tabel 4.16 Jumlah Siswa SMP Swasta di Kec. Gandusari 2009

| Sekolah | Tingkat | | | | | | Jumlah |
|--------------------|---------|-----|-----|-----|-----|-----|--------|
| | I | | II | | III | | |
| | L | P | L | P | L | P | |
| (1) | (2) | (3) | (4) | (5) | (6) | (7) | (8) |
| SMP Islam | 53 | 52 | 67 | 67 | 87 | 72 | 444 |
| SMP IT Al-Azhar | 12 | 4 | 14 | 10 | 16 | 7 | 62 |
| SMP IT Nurul Fikri | 10 | 10 | 12 | 9 | 12 | 7 | 49 |
| Jumlah | 75 | 66 | 93 | 86 | 115 | 86 | 555 |

Sumber : Dinas Pendidikan

Tabel 4.17 Jumlah Rombongan Belajar SMP Swasta di Kec. Gandusari 2009

| Sekolah | Tingkat | | | Jumlah |
|--------------------|---------|-----|-----|--------|
| | I | II | III | |
| (1) | (2) | (3) | (4) | (5) |
| SMP Islam | 4 | 4 | 4 | 12 |
| SMP IT Al-Azhar | 1 | 1 | 1 | 3 |
| SMP IT Nurul Fikri | 1 | 1 | 1 | 3 |
| Jumlah | 6 | 6 | 6 | 18 |

Sumber : Dinas Pendidikan

Tabel 4.18 Jumlah Peserta Ujian Nasional SMP Swasta di Kec. Gandusari 2009

| Sekolah | Peserta | | Lulus | | Tidak Lulus | |
|--------------------|---------|-----|-------|-----|-------------|-----|
| | L | P | L | P | L | P |
| (1) | (1) | (2) | (3) | (4) | (5) | (6) |
| SMP Islam | 81 | 65 | 66 | 51 | 15 | 14 |
| SMP IT Al-Azhar | 11 | 5 | 10 | 4 | 1 | 1 |
| SMP IT Nurul Fikri | 5 | 3 | 5 | 3 | - | - |
| Jumlah | 97 | 73 | 81 | 58 | 16 | 15 |

Sumber : Dinas Pendidikan

**Tabel 4.19 Jumlah Guru di Sekolah Lanjutan
Menurut Status Sekolah, 2009**

| No | Status | SMP | SLTA | |
|--------|--------|-----|------|----------|
| | | | Umum | Kejuruan |
| (1) | (2) | (3) | (4) | (5) |
| 1. | Negeri | 83 | - | - |
| 2. | Swasta | 56 | - | - |
| Jumlah | | 139 | - | - |

Sumber :SMP dan SLTA di Kecamatan Gandusari

**Tabel 4.20 Jumlah Ruang Belajar di Sekolah Lanjutan
Menurut Status Sekolah, 2009**

| No | Status | SMP kondisi | | | SMA | |
|--------|--------|-------------|--------------|-------------|------|----------|
| | | Baik | Rusak Ringan | Rusak Berat | Umum | Kejuruan |
| | | (3) | | | (4) | (5) |
| (1) | (2) | (3) | | | (4) | (5) |
| 1. | Negeri | 30 | 9 | 6 | - | - |
| 2. | Swasta | 22 | - | - | 5 | - |
| Jumlah | | 52 | 9 | 6 | 5 | - |

Sumber :SMP dan SLTA di Kecamatan Gandusari

Ket; *) = MA Al- Falah

**Tabel 4.21 Jumlah Sekolah Lanjutan Menurut Status
2009**

| No | Status | SMP | SLTA | |
|--------|--------|-----|------|----------|
| | | | Umum | Kejuruan |
| (1) | (2) | (3) | (4) | (5) |
| 1. | Negeri | 2 | - | - |
| 2. | Swasta | 4 | 1* | - |
| Jumlah | | 6 | 1 | - |

Keterangan * = MA Al Falah

Sumber : SMP dan SLTA di Kecamatan Gandusari

**Tabel 4.22 Banyaknya Murid di Sekolah Lanjutan
Menurut Status Sekolah, 2009**

| No | Status | SMP | SLTA | |
|--------|--------|-------|------|----------|
| | | | Umum | Kejuruan |
| (1) | (2) | (3) | (4) | (5) |
| 1. | Negeri | 1.113 | - | - |
| 2. | Swasta | 716 | 91 | - |
| Jumlah | | 1.829 | 91 | - |

Keterangan * = MA Al Falah

Sumber : SMP dan SLTA di Kecamatan Gandusari

Tabel 4.23 Jumlah Murid SMP Negeri Menurut Kelas dan Jenis Kelamin, 2009

| No | Kelas | Jumlah Kelas | Jenis Kelamin | | Jumlah |
|--------|---------|--------------|---------------|-----------|--------|
| | | | Laki-laki | Perempuan | |
| (1) | (2) | (3) | (4) | (5) | (6) |
| 1 | Kelas 7 | 10 | 215 | 188 | 403 |
| 2 | Kelas 8 | 10 | 180 | 182 | 362 |
| 3 | Kelas 9 | 10 | 189 | 159 | 348 |
| Jumlah | | 30 | 584 | 529 | 1.113 |

Sumber : SMP di Kecamatan Gandusari

Tabel 4.24 Rata-rata Murid per Sekolah, Ruang Belajar, per Sekolah di SMP, 2009

| No | Status | Murid per Sekolah | Murid per Ruang |
|-----------|--------|-------------------|-----------------|
| (1) | (2) | (3) | (4) |
| 1. | Negeri | 532 | 35 |
| 2. | Swasta | 180 | 30 |
| Rata-rata | | 712 | 65 |

Sumber :SMP di Kecamatan Gandusari

**Tabel 4.25 Jumlah Madrasah Menurut Tingkat Pendidikan dan Status Sekolah
2009**

| No. | Status | Ibtidaiyah | Tsanawiyah | Aliyah |
|--------|--------|------------|------------|--------|
| (1) | (2) | (3) | (4) | (5) |
| 1. | Negeri | - | - | - |
| 2. | Swasta | 15 | 1 | 1 |
| Jumlah | | 15 | 1 | 1 |

Sumber : Depag Kec. Gandusari

**Tabel 4.26 Hasil UAS/UN SMP Negeri
2009**

| Tahun | Murid Kelas 3 | Peserta | Lulus | Tidak Lulus | Persentase Lulus % |
|-------|---------------|---------|-------|-------------|--------------------|
| (1) | (2) | (3) | (4) | (5) | (6) |
| 2009 | 379 | 379 | 366 | 13 | - |
| 2008 | 325 | 325 | 309 | 16 | 95,08 |
| 2007 | - | - | - | - | - |
| 2006 | - | - | - | - | - |

Sumber : SMP di Kecamatan Gandusari

**Tabel 4.27 Hasil UAS/UN SMP Swasta
2009**

| Tahun | Murid Kelas 3 | Peserta | Lulus | Tidak Lulus | Persentase Lulus % |
|-------|---------------|---------|-------|-------------|--------------------|
| (1) | (2) | (3) | (4) | (5) | (6) |
| 2009 | 215 | 215 | 182 | 33 | - |
| 2008 | 189 | 189 | 185 | 4 | 97,88 |
| 2007 | - | - | - | - | - |
| 2006 | - | - | - | - | - |

Sumber :SMP Swasta di Kecamatan Gandusari

**Tabel 4.28 Jumlah Murid SMP Swasta Menurut Kelas
Jenis Kelamin, 2009**

| No | Kelas | Jumlah Kelas | Jenis Kelamin | | Jumlah |
|--------|---------|--------------|---------------|-----------|--------|
| | | | Laki-laki | Perempuan | |
| (1) | (2) | (3) | (4) | (5) | (6) |
| 1 | Kelas 7 | 8 | 115 | 108 | 223 |
| 2 | Kelas 8 | 8 | 125 | 115 | 240 |
| 3 | Kelas 9 | 8 | 135 | 118 | 253 |
| Jumlah | | 24 | 375 | 341 | 716 |

Sumber : SMP Swasta di Kecamatan Gandusari

Tabel 4.29 Banyaknya Murid MA Al- Falah Menurut Kelas dan Jenis Kelamin, 2009

| No | Kelas | Banyak Kelas | Jenis Kelamin | | Jumlah |
|--------|---------|--------------|---------------|-----------|--------|
| | | | Laki-laki | Perempuan | |
| (1) | (2) | (3) | (4) | (5) | (6) |
| 1. | Kelas 1 | 1 | 11 | 11 | 22 |
| 2. | Kelas 2 | 1 | 18 | 17 | 35 |
| 3. | Kelas 3 | 1 | 24 | 10 | 34 |
| Jumlah | | 3 | 53 | 38 | 91 |

Sumber : MA Al- Falah Kecamatan Gandusari

Tabel 4.30 Hasil EBTA/EBTANAS MA Al- Falah 2009

| Jenis Sekolah | Murid Kelas 3 | Peserta | Lulus | Tidak Lulus | % Lulus |
|---------------|---------------|---------|-------|-------------|---------|
| (1) | (2) | (3) | (4) | (5) | (6) |
| Umum | 50 | 50 | 50 | - | 100 |
| Kejuruan | - | - | - | - | - |

Sumber : MA Al- Falah Kecamatan Gandusari

Tabel 4.31 Jumlah Fasilitas Kesehatan 2009

| No | Fasilitas | Karanganyar | Gandusari |
|-----|--------------------|-------------|-----------|
| (1) | (2) | (3) | (4) |
| 1. | Rumah Sakit | - | - |
| 2. | Puskesmas | 1 | 1 |
| 3. | Puskesmas Pembantu | 2 | 2 |
| 4. | BKIA | - | - |
| 5. | Klinik | - | - |
| 6. | Apotik | 1 | 1 |
| 7. | Polindes | 3 | 5 |
| 8. | Posyandu | 26 | 34 |

Sumber : Puskesmas Karanganyar dan Gandusari

Tabel 4.32 Jumlah Tenaga Kesehatan

| No | Tenaga Kesehatan | Puskesmas | |
|-----|-------------------------------|-------------|-----------|
| | | Karanganyar | Gandusari |
| (1) | (2) | (3) | (4) |
| 1. | Dokter Gigi | - | 1 |
| 2. | Dokter Umum | 2 | 2 |
| 3. | Dokter Spesialis | - | - |
| 4. | Penilik Kesehatan | 2 | 2 |
| 5. | Perawat | 13 | 9 |
| 6. | Bidan | 7 | 10 |
| 7. | Tenaga Kesehatan / Admistrasi | 6 | 10 |
| 8. | Dukun Bayi Terlatih | 6 | 10 |

Sumber : Puskesmas Karanganyar dan Gandusari

Tabel 4.33 Pasangan Usia Subur (PUS) dan Akseptor KB Lestari Menurut Alat Kontrasepsi yang Digunakan, 2009

| No. | Uraian | Jumlah |
|-----|-------------------------------|---------------|
| (1) | (2) | (3) |
| 1. | P U S | 10.619 |
| 2. | Akseptor KB Lestari | 9.471 |
| | - IUD | 1.053 |
| | - PIL | 2.676 |
| | - Kondom | 157 |
| | - MOW | 925 |
| | - MOP | - |
| | - Suntik | 3.782 |
| | - Inplan | 878 |
| 3. | Persentase R. 2 Terhadap R. 1 | 89,19 |

Suber : PLKB Kec. Gandusari

Tabel 4.34 Target dan Realisasi Pencapaian Akseptor KB Baru Menurut Alat Kontrasepsi yang Digunakan, 2009

| No | Uraian | IUD | PIL | Kondom | MOW | MOP | Suntik | Inplan | Jumlah |
|---|-------------|-------|-------|--------|-------|-----|--------|--------|--------|
| (1) | (2) | (3) | (4) | (5) | (6) | (7) | (8) | (9) | (10) |
| 01. Target | | 911 | 1.550 | 135 | 1.493 | 31 | 3.491 | 728 | 8.339 |
| 02. Realisasi : | | 1.053 | 2.676 | 157 | 925 | 0 | 3.782 | 878 | 9.248 |
| | Ngrayung | 81 | 209 | 14 | 77 | - | 276 | 79 | 713 |
| | Jajar | 51 | 128 | 14 | 38 | - | 243 | 67 | 520 |
| | Wonorejo | 149 | 198 | 12 | 168 | - | 325 | 105 | 932 |
| | Sukorejo | 150 | 406 | 14 | 136 | - | 792 | 104 | 1.546 |
| | Gandusari | 134 | 289 | 20 | 150 | - | 626 | 65 | 1.253 |
| | Wonoati | 101 | 266 | 29 | 111 | - | 366 | 68 | 913 |
| | Widoro | 55 | 142 | 10 | 73 | - | 180 | 109 | 549 |
| | Karanganyar | 66 | 179 | 15 | 76 | - | 239 | 49 | 598 |
| | Melis | 67 | 278 | 9 | 26 | - | 120 | 73 | 549 |
| | Krandegan | 143 | 309 | 8 | 33 | - | 146 | 64 | 774 |
| | Sukorame | 56 | 272 | 12 | 37 | - | 469 | 95 | 901 |
| 03. Persentase Rnc. 2 thd Rin 1. | | 116 | 173 | 116 | 62 | 0 | 108 | 121 | 111 |

Suber : PLKB Kec. Gandusari

Tabel 4.35 Realisasi Pencapaian Akseptor KB Baru Menurut Alat Kontrasepsi, 2009

| No | Desa | IUD | PIL | Kondom | MOW | MOP | Suntik | Inplan |
|--------|-------------|-------|-------|--------|-----|-----|--------|--------|
| (1) | (2) | (3) | (4) | (5) | (6) | (7) | (8) | (9) |
| 1 | Ngrayung | 81 | 209 | 14 | 77 | - | 276 | 79 |
| 2 | Jajar | 51 | 128 | 14 | 38 | - | 243 | 67 |
| 3 | Wonorejo | 149 | 198 | 12 | 168 | - | 325 | 105 |
| 4 | Sukorejo | 150 | 406 | 14 | 136 | - | 792 | 104 |
| 5 | Gandusari | 134 | 289 | 20 | 150 | - | 626 | 65 |
| 6 | Wonoati | 101 | 266 | 29 | 111 | - | 366 | 68 |
| 7 | Widoro | 55 | 142 | 10 | 73 | - | 180 | 109 |
| 8 | Karanganyar | 66 | 179 | 15 | 76 | - | 239 | 49 |
| 9 | Melis | 67 | 278 | 9 | 26 | - | 120 | 73 |
| 10 | Krandegan | 143 | 309 | 8 | 33 | - | 146 | 64 |
| 11 | Sukorame | 56 | 272 | 12 | 37 | - | 469 | 95 |
| Jumlah | | 1.053 | 2.676 | 157 | 925 | - | 3.782 | 878 |

Suber : PLKB Kec. Gandusari

**Tabel 4.36 Jumlah Keluarga Sejahtera
2009**

| No | Desa | Pra Sejahtera | Sejahtera | | | |
|--------|-------------|---------------|-----------|-------|-------|----------|
| | | | I | II | III | III Plus |
| (1) | (2) | (3) | (4) | (5) | (6) | (7) |
| 1 | Ngrayung | 424 | 382 | 414 | 226 | 9 |
| 2 | Jajar | 269 | 534 | 158 | 76 | 2 |
| 3 | Wonorejo | 364 | 468 | 572 | 358 | 5 |
| 4 | Sukorejo | 590 | 616 | 942 | 694 | 21 |
| 5 | Gandusari | 654 | 646 | 508 | 378 | 16 |
| 6 | Wonoati | 340 | 471 | 478 | 236 | 6 |
| 7 | Widoro | 224 | 292 | 274 | 220 | 5 |
| 8 | Karanganyar | 90 | 154 | 240 | 478 | 2 |
| 9 | Melis | 190 | 267 | 264 | 198 | 2 |
| 10 | Krandegan | 320 | 218 | 359 | 280 | 20 |
| 11 | Sukorame | 534 | 256 | 225 | 450 | 46 |
| Jumlah | | 3.999 | 4.304 | 4.434 | 3.594 | 134 |

Suber : PLKB Kec. Gandusari

**Tabel 4.37 Gangguan Kriminalitas Menurut Jenisnya
2009**

| No. | Jenis Kriminalitas | Dilaporkan | Diselesaikan |
|--------|----------------------------------|------------|--------------|
| (1) | (2) | (3) | (4) |
| 1. | Pencurian Kayu Hutan | 1/- | 1/- |
| 2. | Pembunuhan | -/ | -/ |
| 3. | Pencurian Dengan Pemberatan | 9/- | 9/- |
| 4. | Penganiayaan | - | - |
| 5. | Penipuan dan atau Penggelapan | - | - |
| 6. | Pembakaran | 1/- | 1/- |
| 7. | Perampasan | -/1 | -/2 |
| 8. | Curanmor | 1/- | 1/- |
| 9. | Miras | -/ | -/ |
| 10. | Lain-lain (tenggelam,bunuh diri) | 3/- | 3/- |
| Jumlah | | 15/- | 15/- |

Sumber : Polsek Kec. Gandusari

**Tabel 4.38 Gangguan Kecelakaan Lalu-lintas
2007-2009**

| No | Uraian | Tahun 2007 (Jumlah) | Tahun 2008 (Jumlah) | Tahun 2009 (Jumlah) |
|-----|----------------------------|------------------------|------------------------|------------------------|
| (1) | (2) | (3) | (4) | (5) |
| 1. | Meninggal Dunia | 3 | 8 | 3 |
| 2. | Luka Berat | 9 | 6 | 10 |
| 3. | Luka Ringan | 7 | 11 | 7 |
| 4. | Kerugian Materi (000 Rp.) | | | |
| 5 | Jumlah Laka | 8 | 12 | 12 |

Sumber : Polsek Kec. Gandusari

**Tabel 4.39 Pelanggaran Penegakan Perda
Tahun 2009**

| No | Uraian | Jumlah | Tindak Lanjut | | | Ket. |
|-----|---------------------|--------|---------------|----------|------------|------|
| | | | Pembinaan | Tipiring | Upaya lain | |
| (1) | (2) | (3) | (4) | (5) | (6) | (7) |
| 1 | Pelanggaran Lainnya | 3 | 3 | 1 | - | - |

Sumber : Kantor Kec. Gandusari

**Tabel 4.40 Pelanggaran Penegakan Perda
TAHUN 2008/2009**

| No | Uraian | Jumlah | Tindak Lanjut | | Ket. |
|-----|-------------------|--------|---------------|-------|------|
| | | | Sudah | Belum | |
| (1) | (2) | (3) | (4) | (5) | (6) |
| 1 | Pelanggaran Lalin | 12 | 12 | - | - |
| 2 | Penganiayaan | - | - | - | - |
| 3 | Pencurian | 1 | 1 | - | - |

Sumber : Kantor Kec. Gandusari

**Tabel 4.41 Kejadian Bencana
2008/2009**

| No | Desa | Jenis Bencana | Taksiran Kerugian | Jumlah Korban | Keterangan |
|--------|-------------|---------------|-------------------|---------------|-----------------|
| (1) | (2) | (3) | (4) | (5) | (6) |
| 1 | Ngrayung | banjir | 32.000 | 384 | |
| 2 | Jajar | banjir | - | 150 | |
| 3 | Wonorejo | banjir | 155.000 | 728 | |
| 4 | Sukorejo | banjir | 200.000 | 605 | |
| 5 | Gandusari | banjir | 250.000 | 882 | |
| 6 | Wonoati | - | - | - | |
| 7 | Widoro | banjir | 150.000 | - | jembatan +sawah |
| 8 | Karanganyar | banjir | - | 15 | |
| 9 | Melis | - | - | - | |
| 10 | Krandegan | - | - | - | |
| 11 | Sukorame | - | - | - | |
| Jumlah | | | 787.000 | 2.764 | |

Sumber : Kantor Kec. Gandusari

**Tabel 4.42 Peristiwa Nikah, Talak, Cerai, dan Rujuk
2009**

| No | Desa | Nikah | Talak | Cerai | Rujuk |
|--------|-------------|-------|-------|-------|-------|
| (1) | (2) | (3) | (4) | (5) | (6) |
| 1 | Ngrayung | 57 | - | - | - |
| 2 | Jajar | 33 | - | - | - |
| 3 | Wonorejo | 56 | - | - | - |
| 4 | Sukorejo | 89 | - | - | - |
| 5 | Gandusari | 52 | - | - | - |
| 6 | Wonoati | 45 | - | - | - |
| 7 | Widoro | 31 | - | - | - |
| 8 | Karanganyar | 33 | - | - | - |
| 9 | Melis | 39 | - | - | - |
| 10 | Krandegan | 41 | - | - | - |
| 11 | Sukorame | 64 | - | - | - |
| Jumlah | | 540 | - | - | - |

Sumber : KUA Kec. Gandusari

Tabel 4.43 Jumlah Taman Kanak-kanak Al Quran dan Taman Pendidikan Al Quran, 2009

| No | Desa | TKA | TPA | Jumlah |
|--------|-------------|-----|-----|--------|
| (1) | (2) | (3) | (4) | (5) |
| 1 | Ngrayung | 5 | - | 5 |
| 2 | Jajar | 9 | - | 9 |
| 3 | Wonorejo | 9 | - | 9 |
| 4 | Sukorejo | 27 | - | 27 |
| 5 | Gandusari | 23 | - | 23 |
| 6 | Wonoati | 4 | - | 4 |
| 7 | Widoro | 1 | - | 1 |
| 8 | Karanganyar | 5 | - | 5 |
| 9 | Melis | 11 | - | 11 |
| 10 | Krandegan | 22 | - | 22 |
| 11 | Sukorame | 21 | - | 21 |
| Jumlah | | 137 | - | 137 |

Sumber : KUA Kec. Gandusari

**Tabel 4.44 Tanah Wakaf per Desa (Ha)
2009**

| No | Desa | Bersertifikat | | Ber-AIW | |
|--------|-------------|---------------|-----------|---------|-----------|
| | | Jumlah | Luas (m2) | Jumlah | Luas (m2) |
| (1) | (2) | (3) | (4) | (5) | (6) |
| 1 | Ngrayung | 10 | 1768,7 | 14 | 2.476 |
| 2 | Jajar | 17 | 9.991 | 8 | 186,5 |
| 3 | Wonorejo | 12 | 1.188 | 16 | 1.584 |
| 4 | Sukorejo | 38 | 6.674 | 33 | 6117,9 |
| 5 | Gandusari | 21 | 4.368 | 17 | 3.445 |
| 6 | Wonoati | 9 | 1678,1 | 17 | 3169,8 |
| 7 | Widoro | 7 | 1070,6 | 9 | 1376,4 |
| 8 | Karanganyar | 21 | 1831,5 | 2 | 174,4 |
| 9 | Melis | 9 | 3977,1 | 1 | 441,9 |
| 10 | Krandegan | 7 | 4162,6 | 24 | 14.066 |
| 11 | Sukorame | 18 | 2.295 | 23 | 2.933 |
| Jumlah | | 169 | 24.516 | 164 | 24.504 |

Sumber : KUA Kec. Gandusari

**Tabel. 4.45 Jumlah Tempat Ibadah
2009**

| No. | Desa | Masjid | Mushola | Gereja katholik | Gereja Protestan | Pura | Klenten g |
|--------|-------------|--------|---------|--------------------|---------------------|------|--------------|
| (1) | (2) | (3) | (4) | (5) | (6) | (7) | (8) |
| 1 | Ngrayung | 10 | 13 | - | - | - | - |
| 2 | Jajar | 11 | 13 | - | - | - | - |
| 3 | Wonorejo | 12 | 15 | - | - | - | - |
| 4 | Sukorejo | 20 | 41 | - | 1 | - | - |
| 5 | Gandusari | 18 | 17 | - | - | - | - |
| 6 | Wonoati | 8 | 15 | - | - | - | - |
| 7 | Widoro | 7 | 9 | - | - | - | - |
| 8 | Karanganyar | 5 | 17 | 1 | 1 | - | - |
| 9 | Melis | 7 | 14 | - | - | - | - |
| 10 | Krandegan | 8 | 22 | - | - | - | - |
| 11 | Sukorame | 12 | 28 | - | - | - | - |
| Jumlah | | 118 | 204 | 1 | 2 | - | - |

Sumber : Kantor Urusan Agama (KUA)

Tabel 4.46 Pemanfaatan Pelayanan Kesehatan Menurut Status Bayar per Bulan, 2009

| No. | Bulan | Bayar | Gratis | | askes |
|--------|-----------|-------|-------------|---------|-------|
| | | | Kartu Sehat | Lainnya | |
| (1) | (2) | (3) | (4) | (5) | (6) |
| 1. | Januari | 573 | 246 | - | 111 |
| 2. | Pebruari | 455 | 195 | - | 83 |
| 3. | Maret | 419 | 171 | - | 60 |
| 4. | April | 544 | 171 | - | 73 |
| 5. | Mei | 396 | 173 | - | 62 |
| 6. | Juni | 552 | 159 | - | 68 |
| 7. | Juli | 553 | 130 | - | 61 |
| 8. | Agustus | 507 | 185 | - | 75 |
| 9. | September | 385 | 140 | - | 60 |
| 10. | Oktober | 444 | 136 | - | 61 |
| 11. | Nopember | 511 | 190 | - | 70 |
| 12. | Desember | 511 | 160 | - | 64 |
| Jumlah | | 5.850 | 2.056 | - | 848 |

Sumber : Puskesmas Karanganyar

Tabel 4.47 Pemanfaatan Pelayanan Kesehatan Menurut Status Bayar per Bulan, 2009

| No. | Bulan | Bayar | Gratis | | askes |
|--------|-----------|-------|-------------|---------|-------|
| | | | Kartu Sehat | Lainnya | |
| (1) | (2) | (3) | (4) | (5) | (6) |
| 1. | Januari | 580 | 311 | 37 | 204 |
| 2. | Pebruari | 815 | 421 | 42 | 244 |
| 3. | Maret | 734 | 344 | 40 | 248 |
| 4. | April | 730 | 392 | 24 | 210 |
| 5. | Mei | 692 | 322 | 75 | 202 |
| 6. | Juni | 782 | 385 | 45 | 196 |
| 7. | Juli | 833 | 310 | 45 | 233 |
| 8. | Agustus | 815 | 402 | 79 | 261 |
| 9. | September | 613 | 306 | 50 | 171 |
| 10. | Oktober | 701 | 326 | 30 | 256 |
| 11. | Nopember | 743 | 305 | 44 | 247 |
| 12. | Desember | 591 | 297 | 56 | 212 |
| Jumlah | | 8.629 | 4.121 | 567 | 2.684 |

Sumber : Puskesmas Gandusari

Tabel 4.48 Pemanfaatan Pelayanan Kesehatan Menurut Jenis Pelayanan dan Jumlah Hari Rawat per Bulan, 2009

| No. | Bulan | Jenis Pelayanan | | | | Jumlah Hari Rawat |
|--------|-----------|-----------------|------|------------|---------|-------------------|
| | | Pengobatan | Gigi | Pencegahan | Lainnya | |
| (1) | (2) | (3) | (4) | (5) | (6) | (7) |
| 1. | Januari | 274 | 120 | 1 | - | 395 |
| 2. | Pebruari | 344 | 58 | 2 | - | 211 |
| 3. | Maret | 398 | 58 | 1 | - | 174 |
| 4. | April | 343 | 81 | 3 | - | 233 |
| 5. | Mei | 280 | 96 | 4 | - | 153 |
| 6. | Juni | 396 | 60 | 1 | - | 217 |
| 7. | Juli | 433 | 96 | 1 | - | 221 |
| 8. | Agustus | 512 | 78 | 2 | - | 248 |
| 9. | September | 352 | 58 | 2 | - | 234 |
| 10. | Oktober | 312 | 96 | 1 | - | 143 |
| 11. | Nopember | 319 | 100 | 2 | - | 143 |
| 12. | Desember | 374 | 83 | 4 | - | 278 |
| Jumlah | | 4.337 | 984 | 24 | - | 2.650 |

Sumber : Puskesmas Karanganyar

Tabel 4.49 Pemanfaatan Pelayanan Kesehatan Menurut Jenis Pelayanan dan Jumlah Hari Rawat per Bulan, 2009

| No. | Bulan | Jenis Pelayanan | | | | Jumlah Hari Rawat |
|--------|-----------|-----------------|-------|------------|---------|-------------------|
| | | Pengobatan | Gigi | Pencegahan | Lainnya | |
| (1) | (2) | (3) | (4) | (5) | (6) | (7) |
| 1. | Januari | 760 | 113 | 149 | - | 147 |
| 2. | Pebruari | 1.113 | 128 | 171 | - | 333 |
| 3. | Maret | 966 | 107 | 167 | - | 296 |
| 4. | April | 946 | 108 | 174 | - | 190 |
| 5. | Mei | 779 | 85 | 123 | - | 249 |
| 6. | Juni | 993 | 121 | 165 | - | 248 |
| 7. | Juli | 1.050 | 98 | 126 | - | 275 |
| 8. | Agustus | 1.149 | 99 | 180 | - | 326 |
| 9. | September | 774 | 89 | 146 | - | 216 |
| 10. | Oktober | 894 | 104 | 152 | - | 220 |
| 11. | Nopember | 898 | 107 | 279 | - | 201 |
| 12. | Desember | 788 | 99 | 132 | - | 268 |
| Jumlah | | 11.110 | 1.258 | 1.964 | - | 2.969 |

Sumber : Puskesmas Gandusari

Tabel 4.50 Kunjungan Menurut Kelompok Umur per Bulan 2009

| No. | Bulan | Kelompok Umur | | | | Total Kunjungan |
|--------|-----------|---------------|--------|---------|--------|-----------------|
| | | <1 th | 1-4 th | 5-15 th | >15 th | |
| (1) | (2) | (3) | (4) | (5) | (6) | (7) |
| 1. | Januari | 69 | 41 | 125 | 646 | 616 |
| 2. | Pebruari | 89 | 69 | 121 | 489 | 606 |
| 3. | Maret | 46 | 46 | 94 | 453 | 577 |
| 4. | April | 101 | 55 | 95 | 537 | 728 |
| 5. | Mei | 61 | 31 | 81 | 458 | 622 |
| 6. | Juni | 67 | 43 | 91 | 426 | 561 |
| 7. | Juli | 55 | 24 | 80 | 354 | 563 |
| 8. | Agustus | 68 | 34 | 104 | 561 | 508 |
| 9. | September | 46 | 39 | 77 | 410 | 432 |
| 10. | Oktober | 64 | 45 | 115 | 451 | 518 |
| 11. | Nopember | 52 | 47 | 128 | 457 | 573 |
| 12. | Desember | 53 | 42 | 143 | 539 | 383 |
| Jumlah | | 771 | 516 | 1.254 | 5.781 | 6.687 |

Sumber : Puskesmas Karanganyar

Tabel 4.51 Kunjungan Menurut Kelompok Umur per Bulan 2009

| No. | Bulan | Kelompok Umur | | | | Total Kunjungan |
|--------|-----------|---------------|--------|---------|--------|-----------------|
| | | <1 th | 1-4 th | 5-15 th | >15 th | |
| (1) | (2) | (3) | (4) | (5) | (6) | (7) |
| 1. | Januari | 279 | 108 | 294 | 1.132 | 1.813 |
| 2. | Pebruari | 355 | 127 | 316 | 1.243 | 2.041 |
| 3. | Maret | 79 | 117 | 324 | 1.155 | 1.675 |
| 4. | April | 291 | 248 | 163 | 1.317 | 2.019 |
| 5. | Mei | 357 | 226 | 186 | 1.027 | 1.796 |
| 6. | Juni | 429 | 72 | 338 | 907 | 1.746 |
| 7. | Juli | 346 | 86 | 245 | 1.429 | 2.106 |
| 8. | Agustus | 250 | 22 | 369 | 1.312 | 1.953 |
| 9. | September | 413 | 52 | 300 | 1.049 | 1.814 |
| 10. | Oktober | 403 | 39 | 342 | 1.233 | 2.017 |
| 11. | Nopember | 346 | 176 | 324 | 1.030 | 1.876 |
| 12. | Desember | 390 | 59 | 349 | 1.427 | 2.225 |
| Jumlah | | 3.938 | 1.332 | 3.550 | 14.261 | 23.081 |

Sumber : Puskesmas /Gandusari

Tabel 4.52 Jumlah Penyandang Cacat Menurut Jenisnya 2009

| No. | Jenis Cacat | Jumlah / Orang |
|-----|--------------|----------------|
| (1) | (2) | (3) |
| 1. | Tuna Netra | 42 |
| 2. | Tuna Rungu | 52 |
| 3. | Tuna Wicara | 35 |
| 4. | Cacat Tubuh | - |
| 5. | Cacat Mental | 15 |
| 6. | Cacat Ganda | - |

Sumber : Kantor Kecamatan Gandusari

Tabel 4.53 Jumlah Penduduk Cacat Mental dan Fisik per Desa 2008

| No | Desa | Jenis Cacat | | | | | Mental |
|--------|-------------|-------------|-------------|------------|------------|--------|--------|
| | | Sumbing | Tuna Wicara | Tuna Rungu | Tuna Netra | Lumpuh | |
| (1) | (2) | | | (3) | (4) | (5) | |
| 1 | Ngrayung | 2 | 3 | 6 | 8 | - | 4 |
| 2 | Jajar | - | 2 | 2 | 2 | 1 | - |
| 3 | Wonorejo | 1 | 2 | - | 4 | - | - |
| 4 | Sukorejo | 2 | 11 | 29 | 14 | 10 | 1 |
| 5 | Gandusari | - | - | - | 1 | - | - |
| 6 | Wonoati | - | - | 1 | 1 | 1 | - |
| 7 | Widoro | 1 | 2 | 4 | 3 | 3 | - |
| 8 | Karanganyar | 1 | 6 | 6 | 4 | 2 | 4 |
| 9 | Melis | - | 2 | 1 | 1 | - | 6 |
| 10 | Krandegan | - | 3 | - | 2 | - | - |
| 11 | Sukorame | - | 4 | 3 | 2 | - | - |
| Jumlah | | 7 | 35 | 52 | 42 | 17 | 15 |

Sumber : Kantor Kecamatan Gandusari

Tabel 4.54
Pemeluk Agama Menurut Desa dan agama Yang Dianut Tahun 2009

| No | Desa | Islam | Katolik | Kristen | Hindu | Budha | Jumlah |
|--------|-------------|--------|---------|---------|-------|-------|--------|
| (1) | (2) | (3) | (4) | (5) | (6) | (7) | (8) |
| 1 | Ngrayung | 4.472 | - | 6 | - | - | 4.478 |
| 2 | Jajar | 3.011 | - | - | - | - | 3.011 |
| 3 | Wonorejo | 4.480 | - | 27 | - | - | 4.507 |
| 4 | Sukorejo | 8.380 | - | 19 | - | - | 8.399 |
| 5 | Gandusari | 7.221 | - | 10 | - | - | 7.231 |
| 6 | Wonoati | 4.613 | - | 16 | - | - | 4.629 |
| 7 | Widoro | 2.894 | - | 16 | - | - | 2.910 |
| 8 | Karanganyar | 3.081 | 1 | 123 | - | - | 3.205 |
| 9 | Melis | 3.130 | - | - | - | - | 3.130 |
| 10 | Krandegan | 3.803 | - | - | - | - | 3.803 |
| 11 | Sukorame | 6.102 | - | - | - | - | 6.102 |
| Jumlah | | 51.187 | 1 | 217 | - | - | 51.405 |

Sumber : KUA Kecamatan Gandusari

Tabel 4.55
Petugas Kesehatan Menurut Desa Dan Profesinya
Tahun 2009

| | Desa | Dokter | Bidan | Mantri Kes/ Perawat | Dukun Pijat | Dukun Bayi | Petugas Kes. Lainnya |
|----|-------------|--------|-------|------------------------|----------------|---------------|-------------------------|
| | (1) | (2) | (3) | (4) | (5) | (6) | (7) |
| 1 | Ngrayung | - | 2 | 1 | 10 | 4 | - |
| 2 | Jajar | - | 1 | 1 | - | - | - |
| 3 | Wonorejo | 1 | 1 | 1 | - | 3 | - |
| 4 | Sukorejo | - | 3 | 3 | - | 2 | - |
| 5 | Gandusari | 1 | - | 2 | - | 2 | - |
| 6 | Wonoati | 1 | 1 | 1 | - | 1 | - |
| 7 | Widoro | - | 1 | 1 | - | 1 | - |
| 8 | Karanganyar | - | 1 | 2 | - | 1 | - |
| 9 | Melis | - | 1 | 3 | 6 | 1 | - |
| 10 | Krandegan | - | 1 | 1 | - | 1 | - |
| 11 | Sukorame | 1 | 2 | 6 | - | 1 | - |
| | Jumlah | 4 | 14 | 22 | 16 | 17 | - |

Sumber : Profil Desa

Tabel 4.56
Fasilitas Kesehatan Menurut Desa dan Jenisnya
Tahun 2009

| Desa | Puskesmas/ P.Pembantu | BKIA/ Rumah Bersalin | Polindes | Posyandu |
|---------------|--------------------------|-------------------------|----------|----------|
| (1) | (2) | (3) | (4) | (5) |
| 1 Ngrayung | 1 | - | 1 | 5 |
| 2 Jajar | - | - | 1 | 3 |
| 3 Wonorejo | - | - | 1 | 5 |
| 4 Sukorejo | 1 | - | - | 8 |
| 5 Gandusari | - | - | - | 6 |
| 6 Wonoati | 1 | - | 1 | 7 |
| 7 Widoro | - | - | 1 | 5 |
| 8 Karanganyar | 1 | - | 1 | 5 |
| 9 Melis | - | - | 1 | 4 |
| 10 Krandegan | - | - | 1 | 5 |
| 11 Sukorame | 1 | - | 1 | 6 |
| | 5 | - | 9 | 59 |

Sumber : Profil Desa

Tabel 4.57
Organisasi Kesenian Menurut Desa dan Jenisnya
Tahun 2009

| | Desa | Jaranan | Reog | Orkes | Berjanjen |
|---------------|-------------|----------|----------|----------|-----------|
| | (1) | (2) | (3) | (4) | (5) |
| 1 | Ngrayung | 2 | - | - | - |
| 2 | Jajar | - | - | - | - |
| 3 | Wonorejo | - | - | - | - |
| 4 | Sukorejo | - | - | - | - |
| 5 | Gandusari | 1 | - | 2 | - |
| 6 | Wonoati | - | - | - | - |
| 7 | Widoro | 1 | - | - | - |
| 8 | Karanganyar | - | - | - | - |
| 9 | Melis | - | - | - | - |
| 10 | Krandegan | - | - | - | - |
| 11 | Sukorame | - | - | - | - |
| Junlah | | 4 | - | 2 | - |

Sumber : Profil Desa

Tabel 4.58
Perkumpulan Olah Raga Menurut Desa dan Jenisnya
Tahun 2009


| Desa | Sepak Bola | Volly Ball | Silat/ Karate | Bulu Tangkis |
|---------------|---------------|---------------|------------------|-----------------|
| (1) | (2) | (3) | (4) | (5) |
| 1 Ngrayung | 1 | 1 | - | - |
| 2 Jajar | - | 1 | - | - |
| 3 Wonorejo | 1 | 1 | - | - |
| 4 Sukorejo | 1 | 1 | - | - |
| 5 Gandusari | 1 | - | - | - |
| 6 Wonoati | 1 | 3 | - | 1 |
| 7 Widoro | - | - | - | - |
| 8 Karanganyar | - | 1 | - | 2 |
| 9 Melis | - | 1 | - | - |
| 10 Krandegan | 1 | - | - | - |
| 11 Sukorame | 1 | 3 | - | - |
| Jumlah | 7 | 12 | - | 3 |

Sumber : Profil Desa

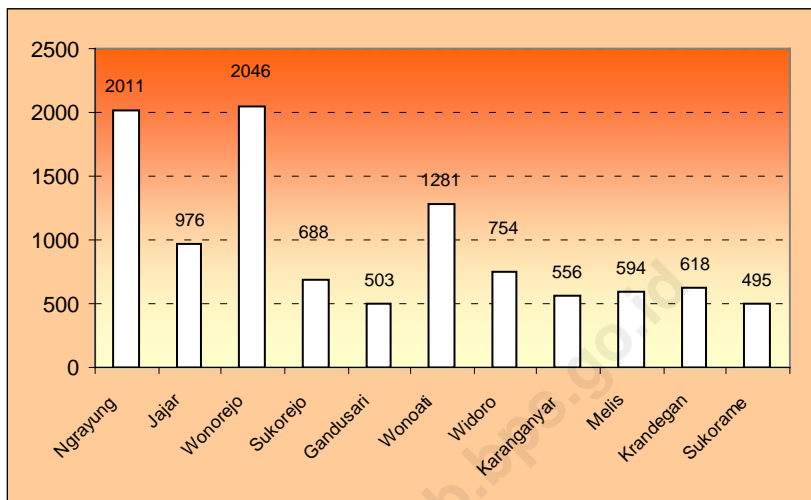
5

Pertanian

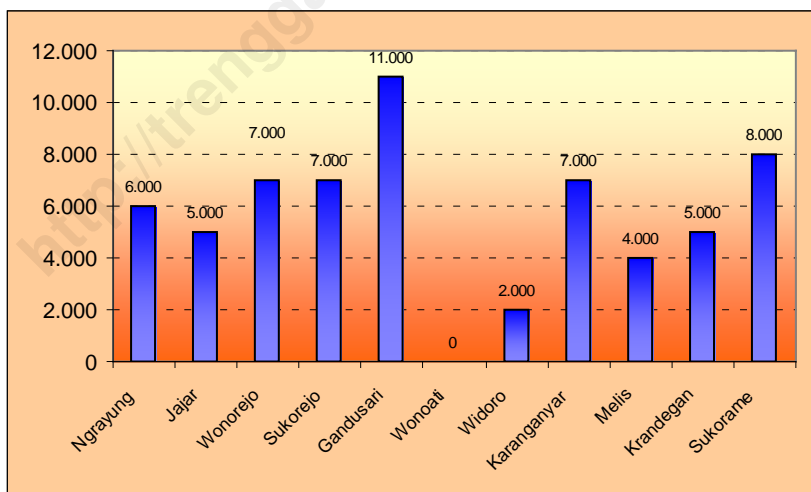
Agricultural



Grafik 9. Populasi Ternak Kambing per Desa, 2009



Grafik 10. Populasi Ayam Ras per Desa, 2009



**Tabel 5.1 Luas Tanah Menurut Penggunaan (Ha)
2005 - 2009**

| No. | Jenis Tanah | Tahun | | | | |
|---------------|---------------------------------|-------|------|------|--------------|--------------|
| | | 2005 | 2006 | 2007 | 2008 | 2009 |
| (1) | (2) | (3) | (4) | (5) | (6) | (7) |
| 1. | Tanah Sawah | | | | 1.114 | 1.118 |
| 2. | Tanah Kering : | | | | 4.063 | 4.378 |
| | - Tanah Tegal / Ladang | | | | 1.018 | 1.015 |
| | - Tanah Perkebunan Rakyat | | | | 397 | 303 |
| | - Tanah Bangunan dan Sekitarnya | | | | 1.398 | 1.398 |
| | - Tanah lain-lain | | | | 198 | 611 |
| | - Tanah Hutan Negara | | | | 1.051 | 1.051 |
| Jumlah | | | | | 5.177 | 5.496 |

Sumber : Mantri Tani / Podes

**Tabel 5.2 Luas Sawah Menurut Jenis Pengairan (Ha)
2009**

| No | Desa | Teknis | Setengah Teknis | Sederhana PU | Non PU | Tadah Hujan | Jumlah |
|--------|-------------|---------|--------------------|-----------------|-----------|----------------|-----------|
| (1) | (2) | (3) | (4) | (5) | (6) | (7) | (8) |
| 1 | Ngrayung | - | 25.000 | - | - | 85.070 | 110.070 |
| 2 | Jajar | - | 27.000 | - | - | 7.170 | 34.165 |
| 3 | Wonorejo | - | - | - | - | 55.820 | 55.820 |
| 4 | Sukorejo | - | - | - | - | 119.000 | 119.000 |
| 5 | Gandusari | - | 31.000 | - | - | 137.520 | 168.520 |
| 6 | Wonoati | 24.000 | 32.000 | - | - | 98.300 | 154.300 |
| 7 | Widoro | 25.000 | 37.000 | - | - | 11.000 | 78.000 |
| 8 | Karanganyar | 30.000 | 55.300 | - | - | - | 85.300 |
| 9 | Melis | 75.000 | 8.000 | - | - | 30.800 | 113.900 |
| 10 | Krandegan | 111.000 | 9.900 | - | - | - | - |
| 11 | Sukorame | 191.000 | 8.000 | - | - | 5.640 | 204.640 |
| Jumlah | | 456.000 | 233.200 | 0 | 0 | 550.320 | 1.123.715 |

Sumber : Mantri Tani Kec. Gandusari

Tabel 5.3 Luas Tanah Kering Menurut Penggunaan (Ha) 2009

| No. | Desa | Diusahakan Untuk Pertanian | Tidak Diusahakan Untuk Pertanian | | Tanah Hutan | | Jumlah |
|--------|-------------|----------------------------|----------------------------------|------------|-------------|--------|----------|
| | | | Tegal | Pekarangan | Negara | Rakyat | |
| (1) | (2) | (3) | (4) | (5) | (6) | (7) | (8) |
| 1 | Ngrayung | 109 | 207,62 | 50,70 | 164 | 39 | 570,32 |
| 2 | Jajar | 56 | 178,44 | 35,46 | 212 | 17 | 498,90 |
| 3 | Wonorejo | 45 | 371,08 | 57,22 | 52 | 33 | 558,30 |
| 4 | Sukorejo | 85 | 304,87 | 93,28 | 107 | 51 | 641,15 |
| 5 | Gandusari | 127 | 36,00 | 63,36 | 136 | 38 | 400,36 |
| 6 | Wonoati | 142 | 166,85 | 112,15 | 97 | 47 | 565,00 |
| 7 | Widoro | 72 | 67,00 | 40,12 | 102 | 13 | 294,12 |
| 8 | Karanganyar | 85 | 50,05 | 65,25 | 59 | 11 | 270,30 |
| 9 | Melis | 83 | 26,90 | 141,00 | 56 | 9 | 315,90 |
| 10 | Krandegan | 111 | 21,75 | 54,33 | 29 | 7 | 223,08 |
| 11 | Sukorame | 199 | 94,00 | 86,00 | 37 | 38 | 454,00 |
| Jumlah | | 1.114 | 1.524,56 | 798,87 | 1.051 | 303 | 4.791,43 |

Sumber : Mantri Tani Kec. Gandusari

Tabel 5.4 Produksi Sayuran (Kwintal)

| No | Jenis Sayuran | Jumlah (Kwintal) | | |
|-----|----------------|------------------|------|------|
| | | 2007 | 2008 | 2009 |
| (1) | (2) | (3) | (4) | (5) |
| 1. | Kacang Panjang | 142,5 | 275 | 29 |
| 2. | Cabe Rawit | - | 284 | 9 |
| 3. | Cabe Besar | - | 99 | 53 |
| 4. | Terong | - | 990 | - |
| 5. | Labu Siam | - | - | - |
| 6. | Ketimun | - | 522 | - |
| 7. | Petai/ Sawi | - | 26 | 402 |
| 8. | Kangkung | 20 | 353 | 252 |
| 9. | Petai | - | 44 | 99 |
| 10. | Tomat | - | 249 | 189 |

Sumber : Mantri Tani Kec. Gandusari

Tabel 5.5 Produksi Buah-buahan (Kwintal)

| No | Jenis Buah-buahan | Jumlah (Kwintal) | | |
|--------|-------------------|------------------|--------|--------|
| | | 2007 | 2008 | 2009 |
| (1) | (2) | (3) | (4) | (5) |
| 1. | Alpukat | - | 25 | 41 |
| 2. | Belimbing | - | 11 | 63 |
| 3. | Mangga | - | 5.150 | 5.098 |
| 4. | Duku | - | 13 | 3 |
| 5. | Rambutan | - | 33 | 87 |
| 6. | Durian | - | 22 | 100 |
| 7. | Jambu Biji | - | 13 | - |
| 8. | Pisang | - | 3.734 | 5.397 |
| 9. | Pepaya | - | 3.447 | 4.915 |
| 10. | Sukun | - | 23 | - |
| 11. | Manggis | - | 8 | 15 |
| 12. | Sirsak | - | 61 | 18 |
| 13. | Salak | - | 26 | 57 |
| 14. | Nangka | - | 715 | 816 |
| Jumlah | | - | 13.281 | 16.610 |

Sumber : Mantri Tani Kec. Gandusari

Tabel 5.6 Sarana Produksi dan Pengairan

| No | Sarana | Jumlah | | |
|-----|--------------|--------|------|------|
| | | 2007 | 2008 | 2009 |
| (1) | (2) | (3) | (4) | (5) |
| 1. | Kios KUD | - | 1 | 1 |
| 2. | Kios Non KUD | - | 25 | 25 |
| 3. | Dam | - | 1 | 1 |
| 4. | Cek Dam | - | 15 | 15 |
| 5. | Pompa Air | - | 126 | 126 |
| 6. | Diesel Air | - | - | - |

Sumber : Mantri Tani Kec. Gandusari

Tabel 5.7 Alat-alat Pertanian Yang Masih Dapat Digunakan

| No | Jenis Alat | Jumlah |
|-----|-------------------|--------|
| (1) | (2) | (3) |
| 1. | Pengolah Tanah | 31 |
| | - Traktor Roda 2 | 31 |
| | - Traktor Roda 4 | - |
| 2. | Pemberantas Jasad | 561 |
| | - Hand Spryer | 561 |
| | - Emposan | - |
| 3. | Pengolah Padi | 404 |
| | - Perontok Padi | 396 |
| | - Pengering Padi | - |
| | - Penggiling Padi | 8 |

Sumber : Mantri Tani Kec. Gandusari

Tabel 5.8 Luas Areal Perkebunan Menurut Jenis Tanaman (Ha)

| No | Jenis Tanaman | Luas (Ha) |
|--------|---------------|-----------|
| (1) | (2) | (3) |
| 01. | Cenkeh | 124 |
| 02. | Kelapa | 570 |
| 03. | Kopi | 175 |
| 04. | Kapuk Randu | 25 |
| 05. | Vanili | - |
| 06. | Kapulogo | - |
| 07. | Kencur | 125 |
| 08. | Jahe | 500 |
| 09. | Kunyit | 415 |
| 10. | Laos | 300 |
| Jumlah | | 2.234 |

Sumber : Mantri Tani Kecamatan Gandusari

Tabel 5.9 Populasi Ternak per Desa 2009

| No | Desa | Ternak Besar | | | Ternak Kecil | |
|--------|-------------|--------------|--------|------|--------------|-------|
| | | Sapi | Kerbau | Kuda | Kambing | Domba |
| (1) | (2) | (3) | (4) | (5) | (6) | (7) |
| 1 | Ngrayung | 121 | - | 2 | 2011 | 27 |
| 2 | Jajar | 103 | 8 | - | 976 | 25 |
| 3 | Wonorejo | 127 | 8 | 3 | 2046 | 56 |
| 4 | Sukorejo | 184 | - | 6 | 688 | 68 |
| 5 | Gandusari | 276 | - | 2 | 503 | 19 |
| 6 | Wonoati | 206 | - | 3 | 1281 | 35 |
| 7 | Widoro | 168 | - | - | 754 | 21 |
| 8 | Karanganyar | 182 | 10 | 3 | 556 | 36 |
| 9 | Melis | 143 | 6 | 7 | 594 | 24 |
| 10 | Krandegan | 210 | - | - | 618 | 47 |
| 11 | Sukorame | 155 | - | - | 495 | 19 |
| Jumlah | | 1.875 | 32 | 26 | 10.522 | 377 |

Sumber : Dinas Peternakan / Mantri Ternak Kecamatan Gandusari

Tabel 5.10 Populasi Unggas dan Aneka Ternak per Desa 2009

| No | Desa | Ayam Ras | Ayam Buras | Itik | Enthok | Angsa |
|--------|-------------|----------|------------|-------|--------|-------|
| (1) | (2) | (3) | (4) | (5) | (6) | (7) |
| 1 | Ngrayung | 6.000 | 2.550 | - | 58 | - |
| 2 | Jajar | 5.000 | 2.750 | - | 70 | - |
| 3 | Wonorejo | 7.000 | 2.800 | - | 45 | - |
| 4 | Sukorejo | 7.000 | 3.250 | - | 38 | - |
| 5 | Gandusari | 11.000 | 2.675 | - | 75 | - |
| 6 | Wonoati | - | 3.565 | - | 59 | - |
| 7 | Widoro | 2.000 | 3.870 | 1.500 | 45 | - |
| 8 | Karanganyar | 7.000 | 2.280 | 1.000 | 49 | - |
| 9 | Melis | 4.000 | 2.865 | 1.000 | 76 | - |
| 10 | Krandegan | 5.000 | 2.500 | 1.000 | 36 | - |
| 11 | Sukorame | 8.000 | 2.550 | 3.000 | 89 | - |
| Jumlah | | 62.000 | 31.655 | 7.500 | 640 | - |

Sumber : Dinas Peternakan / Mantri Ternak Kecamatan Gandusari

Tabel 5.11
Luas Tanaman Padi dan Palawija Menurut Desa dan Jenisnya (Ha)
Tahun 2009

| Desa | Padi | Jagung | Ubi Kayu | Ubi Jalar | Kacang Tanah | Kedelai |
|---------------|-------|--------|----------|-----------|--------------|---------|
| (1) | (2) | (3) | (4) | (5) | (6) | (7) |
| 1 Ngrayung | 173 | 127 | 204 | - | 85 | 73 |
| 2 Jajar | 120 | 71 | 109 | - | 27 | 47 |
| 3 Wonorejo | 85 | 90 | 127 | - | 13 | 92 |
| 4 Sukorejo | 142 | 55 | 47 | - | 9 | 101 |
| 5 Gandusari | 210 | 128 | 116 | - | 18 | 67 |
| 6 Wonoati | 211 | 145 | 184 | - | 43 | 69 |
| 7 Widoro | 83 | 20 | 62 | - | 6 | 47 |
| 8 Karanganyar | 135 | 15 | 32 | - | 15 | 53 |
| 9 Melis | 170 | 12 | 21 | - | 8 | 62 |
| 10 Krandegan | 225 | 19 | 15 | - | 6 | 65 |
| 11 Sukorame | 440 | 35 | 107 | - | 56 | 74 |
| Jumlah | 1.994 | 717 | 1.024 | - | 286 | 750 |

Sumber : Profil Desa

Tabel 5.12
Produksi Padi dan Palawija Menurut Desa dan Jenisnya (Ton)
Tahun 2009

| Desa | Padi | Jagung | Ubi Kayu | Ubi Jalar | Kacang Tanah | Kedelai |
|---------------|--------|--------|----------|-----------|--------------|---------|
| (1) | (2) | (3) | (4) | (5) | (6) | (7) |
| 1 Ngrayung | 1.643 | 736 | 4.664 | - | 392 | 37 |
| 2 Jajar | 1.080 | 403 | 2.594 | - | 136 | 2 |
| 3 Wonorejo | 336 | 525 | 2.980 | - | 75 | 66 |
| 4 Sukorejo | 683 | 301 | 1.160 | - | 62 | 73 |
| 5 Gandusari | 1.098 | 768 | 2.753 | - | 75 | 30 |
| 6 Wonoati | 1.104 | 877 | 4.300 | - | 211 | 32 |
| 7 Widoro | 323 | 77 | 1.524 | - | 40 | 8 |
| 8 Karanganyar | 641 | 45 | 819 | - | 84 | 13 |
| 9 Melis | 854 | 26 | 569 | - | 48 | 25 |
| 10 Krandegan | 1.189 | 70 | 432 | - | 40 | 34 |
| 11 Sukorame | 2.501 | 173 | 2.525 | - | 268 | 38 |
| Jumlah | 11.452 | 4.001 | 24.320 | - | 1.431 | 358 |

Sumber : Profil Desa

Tabel 5.13
Luas Panen Tanaman Sayur-Sayuran Menurut Desa dan Jenisnya (Ha)
Tahun 2009

| Desa | Bawang Merah | Bawang Putih | Daun Bawang | Cabe | Tomat | Bayam |
|---------------|--------------|--------------|-------------|------|-------|-------|
| (1) | (2) | (3) | (4) | (5) | (6) | (7) |
| 1 Ngrayung | - | - | - | 1,0 | - | - |
| 2 Jajar | - | - | - | 0,3 | - | - |
| 3 Wonorejo | - | - | - | - | - | - |
| 4 Sukorejo | - | - | - | - | - | - |
| 5 Gandusari | - | - | - | - | - | - |
| 6 Wonoati | - | - | - | - | - | - |
| 7 Widoro | - | - | - | - | - | - |
| 8 Karanganyar | - | - | - | - | - | - |
| 9 Melis | - | - | - | - | - | - |
| 10 Krandegan | - | - | - | - | - | - |
| 11 Sukorame | 2,0 | - | - | 2,0 | 1,0 | - |
| Jumlah | 2,0 | - | - | 3,3 | 1,0 | - |

Sumber : Profil Desa

Lanjutan Tabel 5.13

| Desa | Kacang Panjang | Buncis | Kangkung | Ketimun | Kubis | Terong |
|---------------|----------------|--------|----------|---------|-------|--------|
| (1) | (8) | (9) | (10) | (11) | (12) | (13) |
| 1 Ngrayung | - | - | - | - | - | - |
| 2 Jajar | - | - | - | - | - | - |
| 3 Wonorejo | 2,0 | - | - | - | - | - |
| 4 Sukorejo | - | - | - | - | - | - |
| 5 Gandusari | - | - | - | - | - | - |
| 6 Wonoati | - | - | - | - | - | - |
| 7 Widoro | - | - | 2,0 | - | - | - |
| 8 Karanganyar | - | - | - | - | - | - |
| 9 Melis | - | - | - | - | - | - |
| 10 Krandegan | - | - | - | - | - | - |
| 11 Sukorame | - | - | 2,0 | - | - | - |
| | 2,0 | - | 4,0 | - | - | - |

Sumber : Profil Desa

Tabel 5.14
Produksi Sayur-sayuran Menurut Desa dan Jenisnya (Kw)
Tahun 2009

| Desa | Bawang Merah | Bawang Putih | Daun Bawang | Cabe | Tomat | Bayam |
|---------------|--------------|--------------|-------------|------|-------|-------|
| (1) | (2) | (3) | (4) | (5) | (6) | (7) |
| 1 Ngrayung | - | - | - | 14 | - | - |
| 2 Jajar | - | - | - | - | - | - |
| 3 Wonorejo | - | - | - | - | - | - |
| 4 Sukorejo | - | - | - | - | - | - |
| 5 Gandusari | - | - | - | - | - | - |
| 6 Wonoati | - | - | - | - | - | - |
| 7 Widoro | 66 | - | - | - | - | - |
| 8 Karanganyar | - | - | - | - | - | - |
| 9 Melis | - | - | - | - | - | - |
| 10 Krandegan | - | - | - | - | - | - |
| 11 Sukorame | - | - | - | 48 | 189 | - |
| Jumlah | 66 | - | - | 62 | 189 | - |

Sumber : Profil Desa

Tabel 5.15
Produksi Tanaman Perkebunan Menurut Desa dan Jenisnya (Kw)
Tahun 2009

| Desa | Kelapa | Kopi | Cengkeh | Kapuk Randu | Tembakau |
|---------------|--------|------|---------|----------------|----------|
| (1) | (2) | (3) | (4) | (5) | (6) |
| 1 Ngrayung | 454 | - | - | - | - |
| 2 Jajar | 230 | - | - | - | - |
| 3 Wonorejo | 402 | - | - | - | - |
| 4 Sukorejo | 146 | - | - | - | - |
| 5 Gandusari | 389 | - | - | - | - |
| 6 Wonoati | 331 | - | - | - | - |
| 7 Widoro | 132 | - | - | - | - |
| 8 Karanganyar | 274 | - | - | - | - |
| 9 Melis | 302 | - | - | - | - |
| 10 Krandegan | 123 | - | - | - | - |
| 11 Sukorame | 331 | - | - | - | - |
| Jumlah | 3.114 | - | - | - | - |

Sumber : Profil Desa

Tabel 5.16
Banyaknya Tanaman Buah-buahan Menurut Desa dan Jenisnya (Pohon)
Tahun 2009

| | Desa | Alpokot | Mangga | Duku/ Langsat | Durian | Nangka |
|----|-------------|---------|--------|------------------|--------|--------|
| | (1) | (2) | (3) | (4) | (5) | (6) |
| 1 | Ngrayung | 225 | 2.130 | 5 | 775 | 341 |
| 2 | Jajar | 451 | 1.990 | 15 | 1.946 | 452 |
| 3 | Wonorejo | 233 | 877 | 17 | 1.121 | 315 |
| 4 | Sukorejo | 311 | 1.510 | 76 | 1.050 | 311 |
| 5 | Gandusari | 98 | 899 | - | 575 | 215 |
| 6 | Wonoati | 175 | 1.351 | 13 | 877 | 377 |
| 7 | Widoro | 147 | 401 | 2.100 | 73 | 149 |
| 8 | Karanganyar | 131 | 230 | - | 27 | 275 |
| 9 | Melis | 275 | 400 | - | 31 | 438 |
| 10 | Krandegan | 137 | 515 | - | 29 | 996 |
| 11 | Sukorame | 315 | 800 | 10 | 269 | 1.001 |
| | Jumlah | 2.498 | 11.103 | 2.236 | 6.773 | 4.870 |

Sumber : Profil Desa

Tabel 5.17 Jumlah Rumah Tangga Perikanan Menurut Jenisnya

| No. | Jenis | 2007 | 2008 | 2009 |
|-----|-------------------|------|------|------|
| (1) | (2) | (3) | (4) | (5) |
| 01 | Perikanan Laut | - | - | - |
| 02 | Perikanan Darat | | | |
| | - Perikanan Laut | - | - | - |
| | - Perikanan Darat | 190 | 190 | 41 |

Sumber : Dinas Perikanan

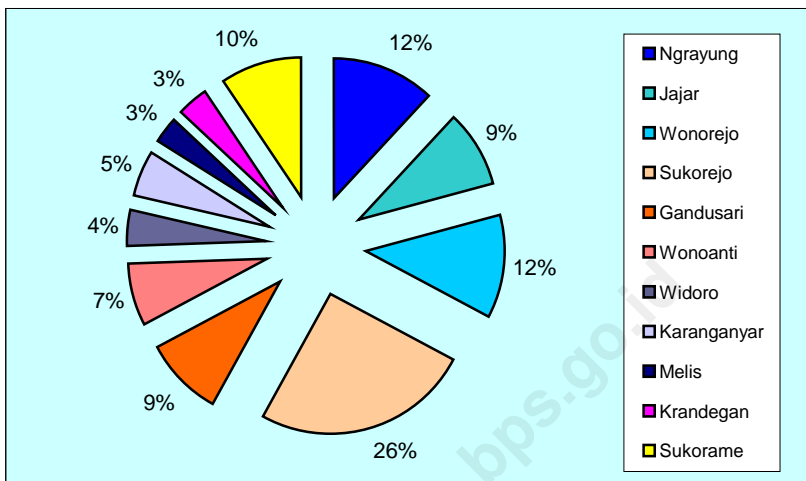
Economy



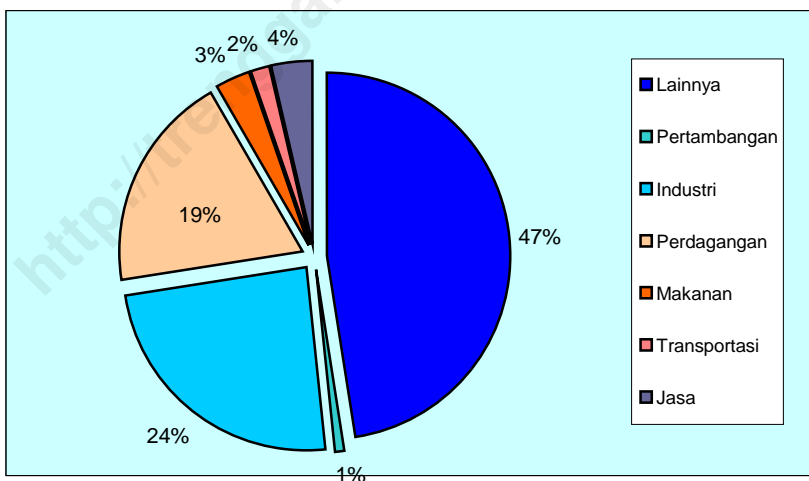
6

Ekonomi
Economy

Grafik 11. Persentase Usaha per Desa Hasil SE'06 di Kecamatan Gandusari



Grafik 12. Persentase Usaha Menurut Lapangan Usaha Hail SE'06



**Tabel 6.1 Banyaknya Pasar
2009**

| No. | Desa | Pasar Daerah | Pasar Desa |
|--------|-------------|--------------|------------|
| (1) | (2) | (3) | (4) |
| 1 | Ngrayung | - | 1 |
| 2 | Jajar | - | 1 |
| 3 | Wonorejo | - | - |
| 4 | Sukorejo | 1 | - |
| 5 | Gandusari | - | - |
| 6 | Wonoati | - | - |
| 7 | Widoro | - | 1 |
| 8 | Karanganyar | - | 1 |
| 9 | Melis | - | 1 |
| 10 | Krandegan | - | - |
| 11 | Sukorame | 1 | - |
| Jumlah | | 2 | 5 |

Sumber: KSK Kecamatan Gandusari

**Tabel 6.2 Jumlah Usaha Hasil Sensus Ekonomi Tahun 2006
per Desa di Kecamatan Gandusari**

| No. | Desa | Jumlah Usaha | | Persentase (%) |
|--------|-------------|--------------|-------|----------------|
| | | L1 | L2 | |
| (1) | (2) | (3) | (4) | (5) |
| 1 | Ngrayung | 236 | 720 | 11,92 |
| 2 | Jajar | 124 | 581 | 8,79 |
| 3 | Wonorejo | 56 | 903 | 11,95 |
| 4 | Sukorejo | 723 | 1.304 | 25,26 |
| 5 | Gandusari | 178 | 562 | 9,22 |
| 6 | Wonoati | 36 | 547 | 7,27 |
| 7 | Widoro | 136 | 207 | 4,28 |
| 8 | Karanganyar | 151 | 268 | 5,22 |
| 9 | Melis | 62 | 190 | 3,14 |
| 10 | Krandegan | 90 | 183 | 3,40 |
| 11 | Sukorame | 253 | 513 | 9,55 |
| Jumlah | | 2.045 | 5.978 | |

Sumber: BPS Kab. Trenggalek

**Tabel 6.3 Jumlah Usaha Hasil Sensus Ekonomi 2006 (SE'06)
Menurut Lapangan Usaha di Kecamatan Gandusari**

| Kategori | Lapangan Usaha | Usaha L1* | Usaha L2** | Jumlah |
|----------|---|-----------|------------|--------|
| (1) | (2) | (3) | (4) | (5) |
| C | Pertambangan/Penggalian | - | 136 | 136 |
| D | Industri Pengolahan | 19 | 3.514 | 3.533 |
| E | Listrik, Gas dan Air | - | 2 | - |
| F | Konstruksi | - | 15 | - |
| G | Perdagangan Besar / Eceran | 1.622 | 1.215 | 2.837 |
| H | Penyediaan Akomodasi dan Penyediaan Makan Minum | 252 | 193 | 445 |
| I | Transportasi, Pergudangan dan Komunikasi | 91 | 169 | 260 |
| J | Perantara Keuangan | - | 24 | 24 |
| K | Real Estate, Usaha Persewaan dan Jasa Perusahaan | - | 99 | 99 |
| M | Jasa Pendidikan | - | 102 | 102 |
| N | Jasa Kesehatan dan Kegiatan Sosial | 5 | 33 | 38 |
| O | Jasa Kemasyarakatan dan Sosial Budaya | 55 | 461 | 516 |
| P | Jasa Perorangan yang Melayani Rumah tangga | 4 | 13 | 17 |
| Jumlah | | 2.048 | 5.976 | 8.007 |

Sumber : BPS

Ket : * L1 : Lokasi Tidak Tetap

**L2 : Lokasi Tetap

**Tabel 6.4 Jumlah Usaha Hasil Sensus Ekonomi 2006 (SE'06)
Menurut Desa di Kecamatan Gandusari**

| | Desa | Usaha L1* | Usaha L2** | Jumlah |
|-----|-------------|-----------|------------|--------|
| (1) | (2) | (3) | (4) | (5) |
| 1 | Ngrayung | 236 | 720 | 956 |
| 2 | Jajar | 124 | 581 | 705 |
| 3 | Wonorejo | 56 | 903 | 959 |
| 4 | Sukorejo | 723 | 1304 | 2027 |
| 5 | Gandusari | 178 | 562 | 740 |
| 6 | Wonoati | 36 | 547 | 583 |
| 7 | Widoro | 136 | 207 | 343 |
| 8 | Karanganyar | 151 | 268 | 419 |
| 9 | Melis | 62 | 190 | 252 |
| 10 | Krandegan | 90 | 183 | 273 |
| 11 | Sukorame | 253 | 513 | 766 |
| | Jumlah | 2.045 | 5.978 | 8.023 |

Sumber : BPS

Ket : * L1 : Lokasi Tidak Tetap

**L2 : Lokasi Tetap

**Tabel 6.5 Jumlah Usaha L1* Hasil Sensus Ekonomi Tahun 2006
Menurut Lapangan Usaha**

| No. | Desa | Pertambangan dan Penggalian | Industri Pengolahan | Listrik, Gas, dan Air | Konstruksi |
|--------|-------------|-----------------------------------|------------------------|-----------------------------|------------|
| (1) | (2) | (3) | (4) | (5) | (6) |
| 1 | Ngrayung | - | - | - | - |
| 2 | Jajar | - | 3 | - | - |
| 3 | Wonorejo | - | 2 | - | - |
| 4 | Sukorejo | - | 1 | - | - |
| 5 | Gandusari | - | 3 | - | - |
| 6 | Wonoati | - | 1 | - | - |
| 7 | Widoro | - | - | - | - |
| 8 | Karanganyar | - | - | - | - |
| 9 | Melis | - | 3 | - | - |
| 10 | Krandegan | - | 4 | - | - |
| 11 | Sukorame | - | 1 | - | - |
| Jumlah | | - | 18 | - | - |

Sumber : BPS

Ket : * L1 : Lokasi Tidak Tetap

**L2 : Lokasi Tetap

Lanjutan Tabel 6.5

| No. | Desa | Perdagangan Besar dan Eceran | Akomodasi dan Penyediaan Makanan/ Minuman | Transportasi, Pergudangan, Komunikasi |
|--------|-------------|------------------------------|---|---------------------------------------|
| (1) | (2) | (7) | (8) | (9) |
| 1 | Ngrayung | 181 | 50 | 1 |
| 2 | Jajar | 88 | 18 | 8 |
| 3 | Wonorejo | 25 | 20 | 5 |
| 4 | Sukorejo | 644 | 42 | 28 |
| 5 | Gandusari | 96 | 43 | 30 |
| 6 | Wonoati | 30 | 4 | - |
| 7 | Widoro | 117 | 11 | 1 |
| 8 | Karanganyar | 127 | 13 | 5 |
| 9 | Melis | 38 | 13 | 4 |
| 10 | Krandegan | 55 | 25 | 4 |
| 11 | Sukorame | 222 | 12 | 5 |
| Jumlah | | 1.623 | 251 | 91 |

Sumber : BPS

Ket : * L1 : Lokasi Tidak Tetap

**L2 : Lokasi Tetap

Lanjutan Tabel 6.5

| No. | Desa | Perantara Keuangan | Real Estate, Persewaan, Jasa Perusahaan | Jasa Pendidikan |
|--------|-------------|-----------------------|---|--------------------|
| (1) | (2) | (10) | (11) | (12) |
| 1 | Ngrayung | - | - | - |
| 2 | Jajar | - | - | - |
| 3 | Wonorejo | - | - | - |
| 4 | Sukorejo | - | - | - |
| 5 | Gandusari | - | - | - |
| 6 | Wonoati | - | - | - |
| 7 | Widoro | - | - | - |
| 8 | Karanganyar | - | - | - |
| 9 | Melis | - | - | - |
| 10 | Krandegan | - | - | - |
| 11 | Sukorame | - | - | - |
| Jumlah | | - | - | - |

Sumber : BPS

Ket : * L1 : Lokasi Tidak Tetap

**L2 : Lokasi Tetap

Lanjutan Tabel 6.5

| No. | Desa | Jasa Kesehatan dan Kegiatan Sosial | Jasa Kemasyarakatan, Sosial Budaya | Jasa Perorangan yang Melayani Rumah Tangga |
|--------|-------------|------------------------------------|------------------------------------|--|
| (1) | (2) | (13) | (14) | (15) |
| 1 | Ngrayung | - | 4 | - |
| 2 | Jajar | - | 7 | - |
| 3 | Wonorejo | - | 4 | - |
| 4 | Sukorejo | - | 9 | - |
| 5 | Gandusari | - | 6 | - |
| 6 | Wonoati | - | 1 | - |
| 7 | Widoro | - | 6 | - |
| 8 | Karanganyar | - | 6 | 1 |
| 9 | Melis | - | 4 | - |
| 10 | Krandegan | - | 2 | - |
| 11 | Sukorame | - | 10 | 3 |
| Jumlah | | - | 59 | - |

Sumber : BPS

Ket : * L1 : Lokasi Tidak Tetap

**L2 : Lokasi Tetap

Tabel 6.6 Jumlah Usaha L2 Hasil Sensus Ekonomi Tahun 2006
Menurut Lapangan Usaha**

| No. | Desa | Pertambangan dan Penggalan | Industri Pengolahan | Listrik, Gas, dan Air | Konstruksi |
|--------|-------------|-------------------------------|------------------------|--------------------------|------------|
| (1) | (2) | (3) | (4) | (5) | (6) |
| 1 | Ngrayung | 14 | 487 | - | - |
| 2 | Jajar | 24 | 432 | - | - |
| 3 | Wonorejo | 2 | 517 | - | 2 |
| 4 | Sukorejo | 22 | 805 | - | 2 |
| 5 | Gandusari | 13 | 204 | - | 3 |
| 6 | Wonoati | - | 429 | 1 | - |
| 7 | Widoro | 9 | 98 | - | - |
| 8 | Karanganyar | 9 | 156 | - | 1 |
| 9 | Melis | - | 78 | - | - |
| 10 | Krandegan | - | 48 | - | 6 |
| 11 | Sukorame | 43 | 260 | - | 1 |
| Jumlah | | 136 | 3.514 | 1 | 15 |

Sumber : BPS

Ket : * L1 : Lokasi Tidak Tetap

**L2 : Lokasi Tetap

Lanjutan Tabel 6.6

| No. | Desa | Perdagangan Besar dan Eceran | Akomodasi dan Penyediaan Makanan/ Minuman | Transportasi, Pergudangan, Komunikasi |
|--------|-------------|------------------------------------|--|---|
| (1) | (2) | (7) | (8) | (9) |
| 1 | Ngrayung | 129 | 10 | 15 |
| 2 | Jajar | 64 | 5 | 5 |
| 3 | Wonorejo | 162 | 37 | 51 |
| 4 | Sukorejo | 231 | 38 | 50 |
| 5 | Gandusari | 176 | 46 | 11 |
| 6 | Wonoati | 61 | 12 | 7 |
| 7 | Widoro | 50 | 5 | 9 |
| 8 | Karanganyar | 50 | 14 | 7 |
| 9 | Melis | 53 | 6 | 8 |
| 10 | Krandegan | 89 | 11 | 7 |
| 11 | Sukorame | 144 | 9 | 4 |
| Jumlah | | 1.209 | 193 | 174 |

Sumber : BPS

Ket : * L1 : Lokasi Tidak Tetap

**L2 : Lokasi Tetap

Lanjutan Tabel 6.6

| No. | Desa | Perantara Keuangan | Real Estate, Persewaan, Jasa Perusahaan | Jasa Pendidikan |
|--------|-------------|-----------------------|---|--------------------|
| (1) | (2) | (10) | (11) | (12) |
| 1 | Ngrayung | 1 | 12 | 8 |
| 2 | Jajar | 2 | 3 | 6 |
| 3 | Wonorejo | 1 | 36 | 7 |
| 4 | Sukorejo | 3 | 12 | 22 |
| 5 | Gandusari | 6 | 12 | 14 |
| 6 | Wonoati | 2 | 3 | 8 |
| 7 | Widoro | 1 | 5 | 8 |
| 8 | Karanganyar | 3 | 3 | 5 |
| 9 | Melis | 2 | 2 | 9 |
| 10 | Krandegan | - | 3 | 5 |
| 11 | Sukorame | 3 | 8 | 10 |
| Jumlah | | 24 | 99 | 102 |

Sumber : BPS

Ket : * L1 : Lokasi Tidak Tetap

**L2 : Lokasi Tetap

Lanjutan Tabel 6.6

| No. | Desa | Jasa Kesehatan dan Kegiatan Sosial | Jasa Kemasyarakatan, Sosial Budaya | Jasa Perorangan yang Melayani Rumah tangga |
|--------|-------------|------------------------------------|------------------------------------|--|
| (1) | (2) | (13) | (14) | (15) |
| 1 | Ngrayung | 6 | 32 | 6 |
| 2 | Jajar | 3 | 35 | 2 |
| 3 | Wonorejo | 3 | 85 | - |
| 4 | Sukorejo | 5 | 114 | - |
| 5 | Gandusari | 5 | 65 | 6 |
| 6 | Wonoati | 2 | 23 | - |
| 7 | Widoro | 4 | 18 | - |
| 8 | Karanganyar | 1 | 18 | - |
| 9 | Melis | 1 | 31 | - |
| 10 | Krandegan | - | 14 | - |
| 11 | Sukorame | 5 | 26 | - |
| Jumlah | | 35 | 461 | 14 |

Sumber : BPS

Ket : * L1 : Lokasi Tidak Tetap

**L2 : Lokasi Tetap

**Tabel 6.7 Anggaran Keuangan Pemerintah Desa 2009
(Ribuan Rupiah)**

9

| No. | Desa | Jenis Anggaran | | |
|--------|-------------|----------------|-------------|-----------|
| | | Rutin | Pembangunan | Jumlah |
| (1) | (2) | (3) | (4) | (5) |
| 1 | Ngrayung | 93.649 | 267.500 | 361.149 |
| 2 | Jajar | 88.212 | 205.000 | 293.212 |
| 3 | Wonorejo | 94.198 | 131.500 | 225.698 |
| 4 | Sukorejo | 99.622 | 134.000 | 233.622 |
| 5 | Gandusari | 93.958 | 195.000 | 288.958 |
| 6 | Wonoati | 87.062 | 45.000 | 132.062 |
| 7 | Widoro | 82.452 | 81.500 | 163.952 |
| 8 | Karanganyar | 87.530 | 135.000 | 222.530 |
| 9 | Melis | 88.824 | 133.500 | 222.324 |
| 10 | Krandegan | 90.812 | 81.500 | 172.312 |
| 11 | Sukorame | 97.988 | 52.500 | 150.488 |
| Jumlah | | 1.004.307 | 1.462.000 | 2.466.307 |

Sumber : Kantor Kecamatan Gandusari

Tabel 6.8 Penerimaan Dari Pajak Bumi Dan Bangunan 2009

| No. | Desa | Wajib Pajak | Wajib Pajak Tinggal Di Desa Lain | Target (Rp) | Realisasi (Rp) |
|--------|-------------|-------------|--|-------------|----------------|
| (1) | (2) | (3) | (4) | (5) | (6) |
| 1 | Ngrayung | 3.381 | - | 76.111.463 | 88.563.022 |
| 2 | Jajar | 2.370 | - | 37.233.417 | 48.135.720 |
| 3 | Wonorejo | 3.420 | - | 74.489.940 | 91.491.854 |
| 4 | Sukorejo | 5.340 | - | 125.128.131 | 134.797.309 |
| 5 | Gandusari | 3.998 | - | 101.940.320 | 124.481.952 |
| 6 | Wonoati | 3.325 | - | 102.145.142 | 113.613.891 |
| 7 | Widoro | 2.103 | - | 51.220.075 | 60.722.948 |
| 8 | Karanganyar | 2.239 | - | 57.439.773 | 64.200.232 |
| 9 | Melis | 2.173 | - | 63.288.420 | 69.813.669 |
| 10 | Krandegan | 2.712 | - | 70.009.696 | 73.201.165 |
| 11 | Sukorame | 3.917 | - | 84.456.130 | 92.010.965 |
| Jumlah | | 34.978 | - | 843.462.507 | 961032727 |

Sumber : Kantor Kecamatan Gandusari

Tabel 6.9 Rata-rata Harga yang Dibayar Petani Tahun 2009

| No. | Uraian | Satuan | Nilai (Rp) |
|-----|-----------------------|------------|------------|
| (1) | (2) | (3) | (4) |
| 1. | Upah Mencangkul | hari/orang | 35.000 |
| 2. | Upah Menanam | hari/orang | 20.000 |
| 3. | Bibit Padi (Ceherang) | Kg | 6.000 |
| 4. | Pupuk Urea | Kg | 1.600 |
| 5. | Pupuk SP-36 | Kg | 1.800 |
| 6. | Pestisida / furadan | Kg | |
| 7. | Sewa traktor tangan | Ha | 250.000 |
| 8. | Sabit | Buah | 25.000 |
| 9. | Cangkul | Buah | 50.000 |

Sumber : KSK Kecamatan Gandusari