

4-94-797.

LABEL SEMENTARA
SENSUS BARANG 2004

Ruang	ID	LoKasi	Petugas
B2309	121.04920988/1	KEC 11	MSC



STDA 33240 070

ISSN. 0852 - 2804
3324. A. 9301

PLANTUNGAN

KECAMATAN PLANTUNGAN

DALAM ANGKA 1992

MILIK
PT. PERPUSTAKAAN &
DOCUMENTASI STATISTIK
BIRO PUSAT STATISTIK

disusun oleh
MANTRI STATISTIK
PLANTUNGAN

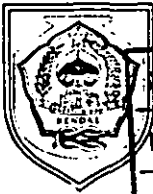
35598
Kendal
In
Biro Pusat Statistik



BIRO PUSAT STATISTIK
Kantor Statistik Kabupaten Kendal
Jln. Raya No. 42 A Telp. (0294) 81461
KENDAL

BIRO PUSAT STATISTIK

KANTOR STATISTIK  KABUPATEN KENDAL



No. PUSTAKA : 10.0404.0747

M F N : ISSN 0852-2804

MILIK. UPT. PERPUSTAKAAN 0326. AT. 930

31.8.1992

001

BPS - JARANTUA

kec.
MND

KECAMATAN PLANTUNGAN

DALAM ANGKA 1992

disusun oleh
MANTRI STATISTIK
PLANTUNGAN

BIRO PUSAT STATISTIK

KANTOR STATISTIK



KABUPATEN KENDAL

KONTO :

- DATA ITU SULIT DAN MAHAL
TETAPI
LEBIH SULIT DAN MAHAL
MEMBANGUN TANPA DATA ;

- JANGAN MEMGADAKAN SESUATU
YANG SEHARUSNYA TIDAK ADA
DAN
JANGAN MENIADAKAN SESUATU
YANG SEHARUSNYA ADA .

— nas —

- 1 -

PEMERINTAH KABUPATEN DATI II KENDAL
KECAMATAN PLANTUNGAN

S A M B U T A N :

----- Hakikatnya terdapat penyusunan suatu rencana adalah sebagai upaya untuk mewujudkan suatu kondisi "Hari ini harus lebih baik dari kemarin dan hari esok harus lebih baik dari hari ini".-----


Sehubungan dengan latar belakang tersebut diatas, maka diterbitkan Buku "KECAMATAN PLANTUNGAN DALAM ANGKA TAHUN 1992" oleh Mantri Statistik Kecamatan Plantungan ini adalah merupakan upaya dan jawaban yang tepat, karena Buku itu merupakan sumber informasi untuk kebutuhan penyusunan perencanaan yang terpadu.-----

Dengan tersedianya data yang lengkap dan akurat, maka merupakan suatu langkah yang lebih maju dalam rangka untuk menyusun kebijakan yang lebih awal sesuai dengan tuntutan jaman.-----

Berangkat dari hal tersebut, maka dalam rangka menunjang dan men-
sukseskan Pembangunan Indonesia di Tahun ke V REPELITA V sebagai tahapan Pembangunan siap tinggal landas untuk menuju ke Pembangunan Nasional duapuluh lima tahun tahap ke II atau menuju ke Kebangkitan Nasional ke dua, saya minta agar hubungan kerja sama yang baik yang telah terjalin antar Dinas/Instansi di Kecamatan Plantungan ini terus ditingkatkan dan senantiasa berpegang pada prinsip dan sikap pelayanan demi kepentingan rakyat banyak, untuk itu didalam pelayanannya hendaknya tetap berpegang kepada kebijakan-kebijaksanaan atasan yang bertumpu pada situasi dan kondisi serta watak masyarakat Wilayah Kecamatan Plantungan, tetap berpegang juga pada prinsip lapor ke atas dan kordinasi kesamping serta mengacu ke bawah.-----

----- Semoga buku ini ada manfa'atnya.-----
Terima kasih.-----

Plantungan, K A B U P A T E N D A T I I K E N D A L J u n i 1993
C A M A T
P L A N T U N G A N
Drs. W A R G O N O . - -
Pejabat Muda
K E M P O 500 046 894 . - -



D A F T A R I S I :

HALAMAN

HALAMAN MOTTO

Kata Sambutan Camat Plantungan	i
Daftar Isi	ii
Kata Pengantar	iv
Peta Kecamatan Plantungan, Kabupaten Dati II Kendal	1
Tabel Letak Geografis Kecamatan Plantungan	2
Tabel Luas Wilayah	3
Tabel Banyaknya Hari Hujan	4
Tabel Banyaknya Curah Hujan	5
Tabel Pembagian Wilayah Administrasi Pemerintahan Desa	6
Tabel Jumlah Aparat Pemerintahan Desa	7
Tabel Jumlah Pegawai Negeri Sipil	8
Tabel Jumlah Sarana Perekonomian	9
Tabel Luas, Jumlah Penduduk dan Kepadatan Penduduk	10
Tabel Jumlah Penduduk menurut jenis kelamin	11
Tabel Jumlah Penduduk menurut dewasa dan anak-anak	12
Tabel Penduduk Usia 7 - ,12 tahun	13
Tabel Jumlah Penduduk menurut kewarganegaraan	14
Tabel Jumlah Penduduk, Rumah tangga, rata-rata jiwa per RT	15
Tabel Jumlah Kelahiran, Kematian, Datang dan Pindah	16
Tabel Jumlah Penduduk menurut kelompok umur	17
Tabel Jumlah Wilcah, Rumah tangga dan Sex Ratio	18
Tabel Banyaknya Penduduk yang bertransmigrasi	19
Tabel Jumlah Bangunan Tempat tinggal tipe dinding	20
Tabel Jumlah Bangunan Tempat tinggal tipe atap dan lantai	21
Tabel Jumlah Rumah tempat tinggal menurut type	22
Tabel Jumlah Rumah tangga pengguna penerangan	23
Tabel Grafik Perkembangan Penduduk th.1988 - 1992	24
Tabel Piramida Penduduk tahun 1992	25
Tabel Jumlah Rumah tangga pemakai Sumber air minum	26
Tabel Jumlah Rumah tangga pemakai sumber air mandi	27
Tabel Jumlah Rumah tangga pengguna bahan bakar masak	28
Tabel Jumlah Rumah tangga pengguna Jamban/Kakus	29
Tabel Banyaknya Penduduk menurut Lapangan Pekerjaan	30
Tabel Banyaknya Penduduk menurut Pendidikan	31
Tabel Jumlah Sekolah yang ada	32
Tabel Banyaknya Sekolah, Murid dan Guru TK.	33
Tabel Banyaknya Sekolah, Murid dan Guru SD.	34
Tabel Banyaknya Sekolah, Murid dan Guru SMP.	35
Tabel Jumlah Sekolah Agama Islam	36

Tabel

LANJUTAN :

Tabel Banyaknya Sekolah, Murid dan Guru M I.	37
Tabel Banyaknya Sekolah, Murid dan Guru M.Ts.	38
Tabel Jumlah Gugus Depan dan Sumber didik ke Pramukaan	39
Tabel Jumlah Sumber Didik dalam Ke Pramukaan	40
Tabel Jumlah Sarana Kesehatan	41
Tabel Jumlah Pengunjung Puskesmas	42
Tabel Jumlah Tenaga Kesehatan	43
Tabel Banyaknya Orang Yang Hamil	44
Tabel Jumlah Peserta K B.	45
Tabel Jumlah Penderita Cacat	46
Tabel Jumlah Pelanggaran dan Kejahatan	47
Tabel Jumlah Pencurian dan Perampokan	48
Tabel Jumlah Pemeliuk Agama	49
Tabel Jumlah Tempat Ibadah	50
Tabel Jumlah Nikah, Talak, Cerai dan Rujuk	51
Tabel Jumlah Kesenian yang ada	52
Tabel Jumlah Kelompok Cabang Olah raga	53
Tabel Jumlah Fasilitas/Lapangan Olah raga	54
Tabel Jumlah Tempat Rekreasi	55
Tabel Luas Tanah sawah menurut Jenis Irigasi	56
Tabel Luas Areal tanaman Padi menurut musim	57
Tabel Luas Tanaman Palawija	58
Tabel Jumlah Tanaman Perkebunan Rakyat	59
Tabel Jumlah Ternak	60
Tabel Jumlah Unggas	61
Tabel Jumlah Produksi Padi dan Palawija	62
Tabel Jumlah Produksi Tanaman Sayuran	63
Tabel Jumlah Produksi Tanaman Perkebunan Rakyat	64
Tabel Jumlah Produksi Telor ternak unggas	65
Tabel Panjang Jalan	66
Tabel Jumlah Kendaraan bermotor	67
Tabel Jumlah Jembatan	68
Tabel Jumlah Sarana Komunikasi	69
Tabel Penerimaan Dana Inpres, Bandes dan Swadaya	70
Tabel Banyaknya Baku P B B.	71

KATA PENGANTAR :

———— Syukur Alhamdulillah saya panjatkan ke hadirat Allah SWT. atas segala karunia dan rahmatNya, walau dengan kesibukan-kesibukan yang menyita waktu, kini selesailah sudah penyusunan dan penerbitan Buku " KECAMATAN PLANTUNGAN DALAM ANGKA TAHUN 1992 " ini, walau masih juga dalam bentuk yang sangat sederhana sekali, namun tidak mengurangi isi, maksud dan tujuan yang tersaji didalam buku ini .

Bentuk penyajian kali ini pada hakekatnya masih sama dengan penyajian publikasi tahun-tahun yang lalu, yaitu menyajikan data data tentang Letak Geografis, keadaan bidang kependudukan, sosial produksi, ekonomi dan pembangunan serta tabel-tabel yang lain di Wilayah Kecamatan Plantungan yang merupakan koleksi - angka-angka saja .

Buku ini akan saya usahakan bisa diterbitkan setahun sekali secara rutin dan berkesinambungan, serta berlanjut tiap-tiap tahun yang merupakan sajian statistik tahunan Kecamatan .

Keberhasilan usaha penerbitan ini dapat terwujud berkat peran serta dan kerjasama yang baik dari semua pihak yang terkait dengan tugas kami .

Maka pada kesempatan ini pula saya sampaikan penghargaan dan rasa terima kasih yang sebesar-besarnya kepada :

1. Yang Terhormat Ep.Camat Plantungan atas kata sambutannya ;
2. Yang Terhormat Kepala Dinas/Instansi Tingkat Kecamatan Plantungan atas himpunan datanya ;
3. Pemerintah Daerah Tingkat II Kendal atas bantuan dananya .-

Guna menyempurnakan kekurangan-kekurangan dalam Publikasi ini apabila dari Kantor Dinas/Instansi akan memberikan/menambah/melengkapi data yang kami sajikan ini saya terima dengan senang hati dan kritik serta saran sangat kami hargai demi untuk perbaikan pada penyajian berikutnya .

———— Sekian terima kasih .

Plantungan, J u n i 1993 ,

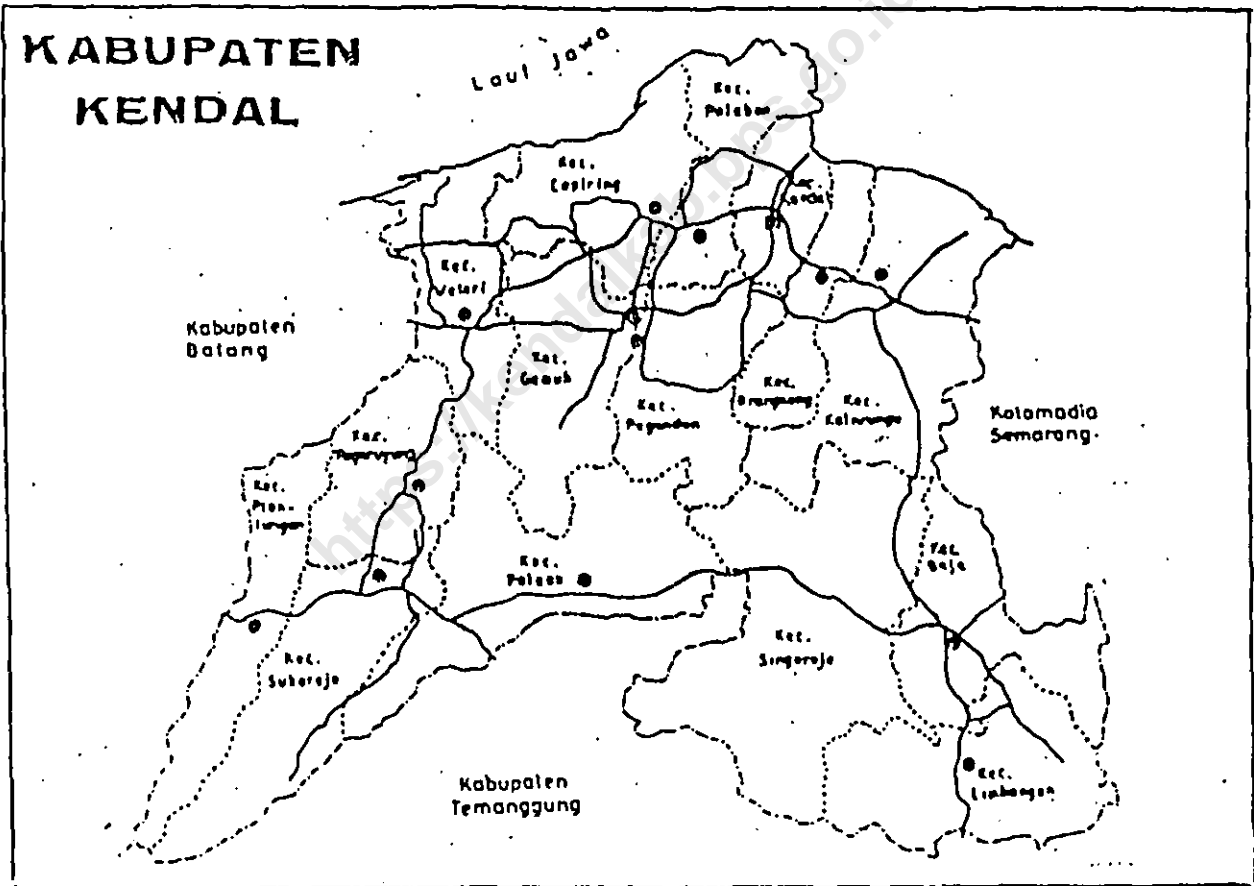
MAVERI STATISTEK KEC.PLANTUNGAN ,

MOKH. NASRULLOH .-

Ajun Statistisi Muda

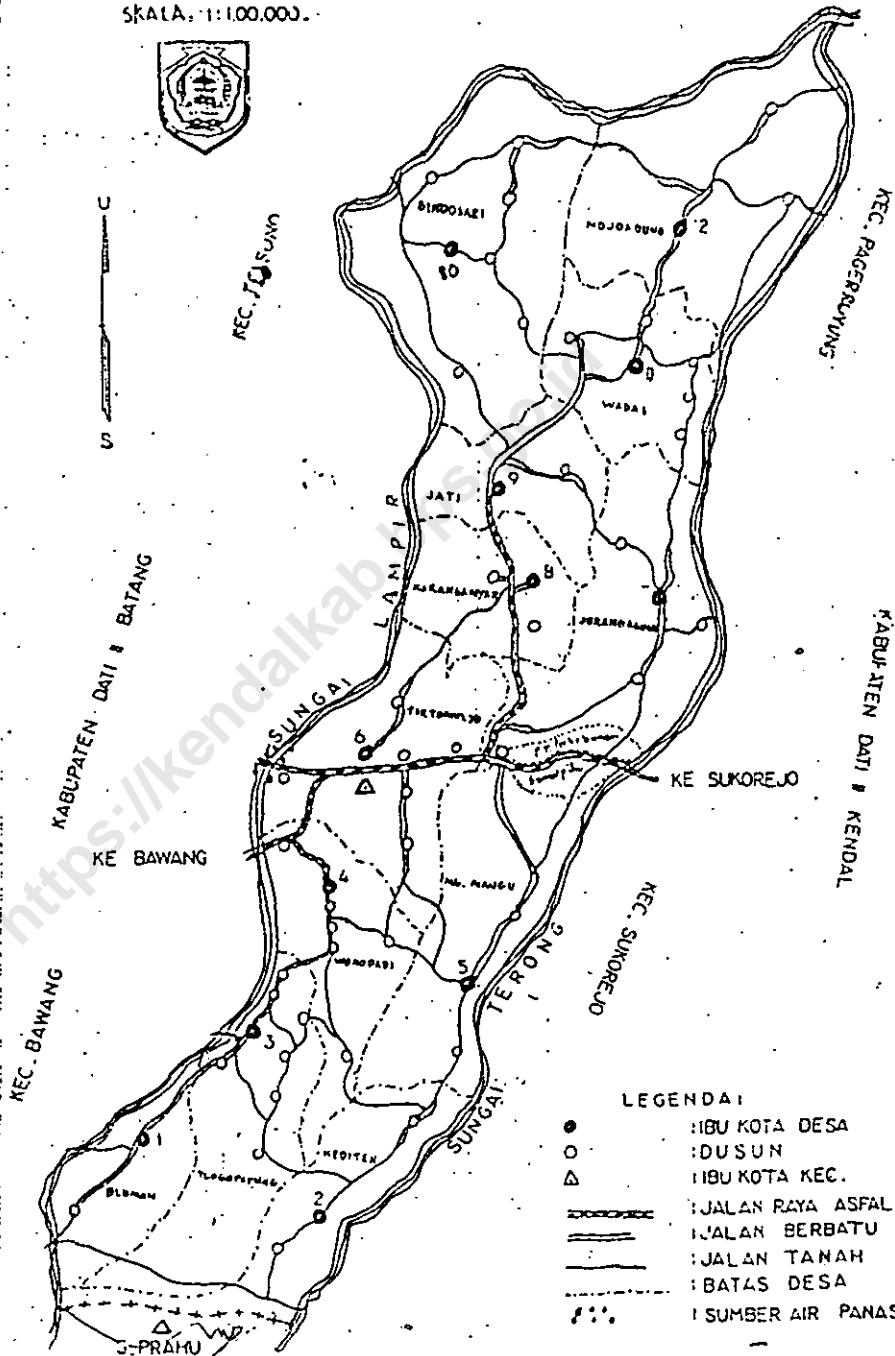
NO. 310005631

KABUPATEN KENDAL



PETA KECAMATAN PLANTUNGAN.

SKALA: 1:100.000.



LEGENDA:

- : IBU KOTA DESA
- : DUSUN
- △ : IBU KOTA KEC.
- ==== : JALAN RAYA ASPAL
- ==== : JALAN BERBATU
- : JALAN TANAH
- - - - : BATAS DESA
- ⋯ : SUMBER AIR PANAS

Tabel : 1.2. G E O G R A F I S :

1. Kecamatan Plantungan terletak di :
 - a. Wilayah Pembantu Bupati : SELOKATON
 - b. Kabupaten Daerah Tingkat II : ~~K-E-N-D-A-L~~
 - c. Provinsi Daerah Tingkat I : JAWA TENGAH.
2. B a t a s W i l a y a h :
 - a. Sebelah Utara : Kec. Tersono, Kab. Dati II Batang
 - b. Sebelah Timur : Kec. Sukorejo, Kab. Dati II Kendal
 - c. Sebelah Selatan : Gunung P r a h u
 - d. Sebelah Barat : Kec. Bawang, Kab. Dati II Batang
3. Jarak dari Ibukota Plantungan ke beberapa kota seperti :
 - a. Kecamatan Sukorejo = 10 Km.
 - b. Kecamatan Bawang = 8 Km.
 - c. Kecamatan Tersono = 13 Km.
 - d. Kantor Pemb. Bupati di Sukorejo = 10 Km.
 - e. Kantor Bupati Kendal = 46 Km.
 - f. Kantor Statistik Kab. Kendal = 46 Km.
 - g. Kantor Pemda Tk. I Jawa Tengah = 76 Km.
 - h. Kantor Statistik Jawa Tengah = 76 Km.
4. Ketinggian tanah :

Tertinggi	:	1.000 m. d p l. di Desa Blumah
Median	:	723 m. d p l. di Desa Tirtomulyo
Terendah	:	480 m. d p l. di Desa Mojoagung..
5. S u h u U d a r a :

Pagi / Siang hari	:	18 - 22° C.
Sore / Malam hari	:	21 - 17° C.
6. Kemiringan tanah : 40 - 60 %
7. Produktivitas tanah : S e d a n g .

Tabel : 1.5. LUAS WILAYAH DI KECAMATAN PLANTUNGAN
MENURUT PENGGUNAAN TANAH DAN DESEA
KEADAAN TAHUN : 1992.

D e s a	Tanah sawah Ha.	Tanah Kering Ha.	Pang./Pekng. Ha.	Hutan Negara Ha.	Lain-lain Ha.	Jumlah Ha.
(1)	(2)	(3)	(4)	(5)	(6)	(7)
1. Blumah	40,08	108,25	9,20	139,00	15,72	312,25
2. Kediten	-	238,70	29,68	350,00	36,12	654,50
3. Tlogopayung	133,21	368,90	51,30	25,00	45,09	623,50
4. Wonodadi	111,00	133,91	116,74	-	39,71	401,36
5. Manggungmangu	77,00	153,82	53,18	-	42,00	326,00
6. Tirtomulyo	82,30	227,30	39,98	22,00	40,22	412,30
7. Jurangagung	125,26	129,34	69,44	-	34,28	358,82
8. Karanganyar	124,00	95,59	21,10	40,00	54,31	335,00
9. J a t i	90,64	7,00	16,00	15,00	18,36	147,00
10. Bendosari	172,96	241,09	51,98	-	46,21	512,14
11. W a d a s	126,00	181,50	45,00	31,70	47,00	431,20
12. Mojoagung	184,00	121,07	25,64	2,00	34,48	367,19
JUMLAH =	1.266,35	2.008,47	529,24	624,70	453,50	4.882,26
TAHUN 1991 :	1.266,35	2.008,47	529,24	624,70	453,50	4.882,26

Tabel : 1.4.

BANYAKNYA H A R I H U J A N
DI KECAMATAN PLANTUNGAN
TAHUN : 1990 - 1992.

Bulan	1990	1991	1992
(1)	(2)	(3)	(4)
1. Januari	23	29	13
2. Pebruari	12	24	19
3. Maret	17	15	26
4. April	18	25	24
5. Mei	17	7	15
6. Juni	13	3	8
7. Juli	9	-	4
8. Agustus	8	1	6
9. September	5	1	10
10. Oktober	8	3	23
11. Nopember	13	27	22
12. Desember	23	18	15
JUMLAH =	176	153	185
rata-rata	15	13	15

Sumber data : Dinas Pengairan Kec.Plantungan.

Tabel : 1.5.

BANYAKNYA CURAH HUJAN
DI KECAMATAN PLANTUNGAN
TAHUN : 1990 - 1992.

Bulan	1990	1991	1992
(1)	(2)	(3)	(4)
1. Januari	911	892	268
2. Pebruari	326	745	366
3. Maret	398	364	502
4. April	290	402	298
5. Mei	385	99	189
6. Juni	270	31	136
7. Juli	157	-	109
8. Agustus	178	1	72
9. September	112	13	264
10. Oktober	111	33	394
11. Nopember	97	508	320
12. Desember	746	263	344
JUMLAH =	3.981	3.351	3.262
rata-rata	332	279	272

Sumber data : Dinas Pengairan Kec. Plantungan.

Tabel : 2.1. PEMBAGIAN WILAYAH ADMINISTRASI PEMERINTAHAN
DI KECAMATAN PLANTUNGAN
TAHUN : 1992.

Desa Swadaya	Desa Swakarya	Desa Swasembada
(1)	(2)	(3)
1.	-	B l u m a h
	-	K e d i t e n
	-	Tlogopayung
	-	Wonodadi
	-	Manggungmangu
	-	Tirtomulyo
	-	Jurangagung
	-	Karanganyar
	-	J a t i
	-	Pendosari
	-	W a d a s
	-	Mojoagung

Sumber data : Kaur. Bang. Rec.Plantungan.

Tabel : 2.2. JUMLAH APARAT PEMERINTAHAN DESA
DI KECAMATAN PLANTUNGAN
TAHUN : 1992.

D e s a	Perangkat Dsa	R W.	R T.
(1)	(2)	(3)	(4)
1. Blumah	7	2	5
2. Kediten	6	4	12
3. Tlogopayung	14	8	21
4. Wonodadi	16	7	29
5. Manggungmangu	11	3	21
6. Tirtomulyo	14	7	27
7. Jurangaung	12	6	24
8. Karanganyar	10	3	15
9. J a t i	7	2	11
10. Bendosari	15	7	17
11. W a d a s	15	6	15
12. Mojoagung	11	3	12
JUMLAH =	138	58	209
Tahun 1991 :	138	59	209

Sumber Data : Kaur. Pamrintahan Kee. Plantungan.

MILIK
UPT. PERPUSTAKAAN &
DOKUMENTASI STATISTIK
BIRO PUSAT STATISTIK

Tabel : 2.3. JUMLAH PEGAWAI NEGERI SIPIL DI KECAMATAN
PLANTUNGAN DIPERINCI MENURUT GOLONGAN
TAHUN : 1992.

Dinas / Instansi	G O L O N G A N			Jumlah
	I	II	III	
(1)	(2)	(3)	(4)	(5)
1. Kantor Kecamatan	5	12	1	18
2. Depdikbudcam	3	2	5	10
3. Dinas P & K.	23	131	15	169
4. KUA./PPAI.(Depag)	9	25	2	36
5. Puskesmas	5	16	3	24
6. S M P.	1	23	1	25
7. Dinas Pengairan	2	4	-	6
8. BKKBN.Kecamatan	1	4	1	6
9. Dinas Pertanian	-	2	-	2
10. Juru Penerangan	-	1	-	1
11. Dinas Peternakan	-	1	-	1
12. Statistik	-	1	-	1
13. ERI. Unit	-	4	-	4
14. PLP. Kehutanan	-	2	-	2
15. B K K.	-	4	-	4
16. PPL. Pangan	-	1	-	1
17. PPL. Perkebunan	-	2	-	2
18. PPL. Perikanan	-	1	-	1
19. Dinas Sosial	-	1	-	1
JUMLAH =	49	237	28	314
TAHUN 1991 :	52	229	27	308

Sumber data : Sekretariat KORPRI Unit Plantungan.

Tabel : 2.4. JUMLAH SARANA PEREKONOMIAN DI KECAMATAN
PLANTUNGAN MENURUT DESA PADA AKHIR
TAHUN : 1992.

D e s a	Pasar Umum	Toko	Kios/ Warung	Bank	Kopras
(1)	(2)	(3)	(4)	(5)	(6)
1. Blumah	-	-	-	-	-
2. Kediten	-	-	3	-	-
3. Tlogopayung	-	-	4	-	-
4. Wonodadi	1	-	11	-	-
5. Manggungmangu	-	-	4	-	-
6. Tirtomulyo	1	5	21	1	4
7. Jurangagung	-	-	17	-	-
8. Karanganyar	-	-	6	-	-
9. J a t i	-	-	3	-	-
10. Bendosari	-	-	9	-	-
11. W a d a s	1	1	8	-	-
12. Mojoagung	-	-	6	-	-
JUMLAH =	3	6	92	1	4
TAHUN 1991 :	3	6	92	1	4

Sumber data : Potensi Desa .

Tabel 3.1. LUAS, JUMLAH PENDUDUK, KEPADATAN PENDUDUK
DI KECAMATAN PLANTUNGAN MENURUT DESA
PADA AKHIR TAHUN : 1992.

D e s a	L u a s (Ha.)	Jumlah Penduduk	Kepadatan per Ha.
(1)	(2)	(3)	(4)
1. Blumah	312,25	1.112	3,56
2. Kediten	654,50	1.021	1,56
3. Tlogopayung	623,50	3.066	4,92
4. Wonodadi	401,36	3.662	9,12
5. Manggungmangu	326,00	2.157	6,62
6. Tirtomulyo	412,30	3.404	8,26
7. Jurangagung	358,82	2.481	6,91
8. Karanganyar	336,00	1.651	4,91
9. J a t i	147,00	1.007	6,85
10. Bendosari	512,14	3.101	6,05
11. W a d a s	431,20	3.009	6,98
12. Mojoagung	367,19	2.152	5,86
JUMLAH =	4.882,26	27.823	5,97
TAHUN 1991 :	4.882,26	27.697	5,67

Tabel : 3.2. JUMLAH PENDUDUK MENURUT JENIS KELAMIN
DI KECAMATAN PLANTUNGAN DIPERINCI
PER DESA PADA AKHIR TAHUN : 1992.

D e s a	Laki-laki	Perempuan	Jumlah
(1)	(2)	(3)	(4)
1. Blumah	530	582	1.112
2. Kediten	523	498	1.021
3. Tlogopayung	1.541	1.525	3.066
4. Wonodadi	1.957	1.805	3.662
5. Manggungmangu	1.079	1.078	2.157
6. Tirtomulyo	1.701	1.703	3.404
7. Jurangagung	1.275	1.206	2.481
8. Karanganyar	815	836	1.651
9. J a t i	488	519	1.007
10. Bendosari	1.509	1.592	3.101
11. W a d a s	1.501	1.508	3.009
12. Mojoagung	1.048	1.104	2.152
JUMLAH =	13.867	13.956	27.823
TAHUN 1991 :	13.796	13.901	27.697

Tabel : 3.3: JUMLAH PENDUDUK MENURUT DEWASA DAN ANAK
DI KECAMATAN PLANTUNGAN DIPERINCI
PER DESA PADA AKHIR TAHUN : 1992.

D e s a	D e w a s a		A n a k		J u m l a h	
	Lk.	Pr.	Lk.	Pr.	Lk.	Pr.
(1)	(2)	(3)	(4)	(5)	(6)	(7)
1. Blumah	324	370	206	212	530	582
2. Kediten.	310	309	213	189	523	498
3. Tlogopayung	928	955	613	570	1.541	1.525
4. Wonodadi	1.121	1.137	736	668	1.857	1.805
5. Manggungmangu	650	676	429	402	1.079	1.078
6. Tirtomulyo	1.022	1.062	679	641	1.701	1.703
7. Jurangagung	760	755	515	451	1.275	1.206
8. Karanganyar	488	519	327	317	815	836
9. J a t i	286	324	202	195	488	519
10. Bendosari	904	997	605	595	1.509	1.592
11. W a d a s	901	934	600	574	1.501	1.508
12. Mojoagung	626	687	422	417	1.048	1.104
JUMLAH =	8.320	8.725	5.547	5.231	13.867	13.956
TAHUN 1991 :	8.322	8.748	5.474	5.153	13.796	13.901

Sumber data : Registrasi Penduduk A1,B1,C1.

Tabel : 3.4. PENDUDUK USIA 7 - 12 TAHUN MENURUT STATUS
PENDIDIKAN DI KECAMATAN PLANTUNGAN DI
PERINCI PER DESA PADA AKHIR TAHUN : 1992.

Desa	Jumlah	Sekolah	Tidak Sekolah
(1)	(2)	(3)	(4)
1. Blumah	174	168	4
2. Kediten	161	156	3
3. Tlogopayung	419	405	5
4. Wonodadi	599	596	3
5. Manggungmangu	378	374	4
6. Tirtomulyo	569	562	7
7. Jurangagung	378	368	6
8. Karanganyar	264	262	2
9. J a t i	179	175	4
10. Bendosari	537	528	5
11. W a d a s	484	477	5
12. Bojoagung	359	351	6
JUMLAH =	4.501	4.422	54
TAHUN 1991 :	4.456	4.343	32

Sumber data : Dinas P & K. Ranting Plantungan.

MILIK
UPT. PERPUSTAKAAN &
DOKUMENTASI STATISTIK
BIRO PUSAT STATISTIK

Tabel : 3.5. JUMLAH PENDUDUK MENURUT KEWARGANEGARAAN
DI KECAMATAN PLANTUNGAN DIPERINCI PER
DESA PADA AKHIR TAHUN : 1992.

D e s a	W N I.	W N A.	Jumlah
(1)	(2)	(3)	(4)
1. Blumah	1.112	-	1.112
2. Kediten	1.021	-	1.021
3. Tlogopayung	3.066	-	3.066
4. Wonodadi	3.662	-	3.662
5. Manggungmangu	2.157	-	2.157
6. Tirtomulyo	3.403	1	3.404
7. Jurangagung	2.481	-	2.481
8. Karanganyar	1.651	-	1.651
9. J a t i	1.007	-	1.007
10. Bendosari	3.101	-	3.101
11. W a d a s	3.009	-	3.009
12. Mojoagung	2.152	-	2.152
JUMLAH =	27.822	1	27.823
TAHUN 1991 :	27.696	1	27.697

Sumber data : Registrasi Penduduk.

Tabel : 3.6. JUNJAH PENDUDUK, RUMAH TANGGA, RATA-RATA JIWA PER RUMAH TANGGA DI KECAMATAN PLANTUNGAN MENURUT DESA PADA AKHIR TAHUN : 1992.

D e s a	Jumlah Penduduk	Jumlah rumah tangga	Rata-rata jiwa per RT.
(1)	(2)	(3)	(4)
1. Blumah	1.112	234	4,75
2. Kediten	1.021	214	4,77
3. Tlogopayung	3.066	634	4,84
4. Wonodadi	3.662	786	4,66
5. Manggungmangu	2.157	514	4,20
6. Tirtomulyo	3.404	778	4,38
7. Jurangagung	2.481	564	4,40
8. Karanganyar	1.651	406	4,07
9. J a t i	1.007	234	4,30
10. Bendosari	3.101	706	4,39
11. W a d a s	3.009	662	4,54
12. Mojoagung	2.152	534	4,03
JUMLAH =	27.823	6.255	4,44
TAHUN 1991 :	27.697	6.233	4,44

Tabel : 3.7. JUMLAH KELAHIRAN, KEMATIAN, DATANG DAN PINDAH DI KECAMATAN PLANTUNGAN MENURUT D E S A SELAMA TAHUN : 1992.

D e s a	Kelahiran	Kematian	Datang	Pindah
(1)	(2)	(3)	(4)	(5)
1. Blumah	8	5	-	-
2. Kediten	28	8	12	1
3. Tlogopayung	42	23	9	-
4. Wonodadi	30	8	-	-
5. Manggunanangu	6	9	1	-
6. Tirtomulyo	30	9	6	12
7. Jurangagung	15	21	5	81 x)
8. Karanganyar	28	11	2	2
9. J a t i	18	6	1	4
10. Bendosari	22	17	17	-
11. W a d a s	47	10	2	4
12. Mojoagung	35	10	3	-
JUMLAH =	309	137	xx	xx
TAHUN 1991 :	405	134	xx	xx

Keterangan : x) adalah perbaikan administrasi kependudukan di Desa .

Tabel : 3.8. JUMLAH PENDUDUK MENURUT KELOMPOK UMUR DAN JENIS KELAMIN DI KECAMATAN PLANTUNGAN PADA AKHIR TAHUN : 1992.

U m u r	Laki-laki	Perempuan	Jumlah
(1)	(2)	(3)	(4)
00 - 04	1.790	1.692	3.482
05 - 09	1.868	1.793	3.661
10 - 14	1.889	1.746	3.635
15 - 19	1.520	1.374	2.894
20 - 24	1.065	1.275	2.340
25 - 29	1.036	1.158	2.194
30 - 34	901	872	1.773
35 - 39	736	714	1.450
40 - 44	627	699	1.326
45 - 49	621	691	1.312
50 - 54	563	597	1.160
55 - 59	477	491	968
60 +	774	854	1.628
JUMLAH =	13.867	13.956	27.823
TAHUN 1991 :	13.796	13.901	27.697

Tabel : 3.9. JUMLAH WILAYAH PENCACAHAN, RUMAH TANGGA, JUMLAH PENDUDUK DAN SEX RATIO DIRINCI PER DESA KEADAAN AKHIR TAHUN : 1992.

D e s a	Wilcah	Rumah tangga	Penduduk			Sex
			Lk.	Pr.	Jumlah	
(1)	(2)	(3)	(4)	(5)	(6)	(7)
1. Blumah	1	234	530	582	1.112	91,06
2. Kediten	1	214	523	498	1.021	105,02
3. Tlogopayung	3	634	1.541	1.525	3.066	101,04
4. Wonodadi	3	786	1.857	1.805	3.662	102,88
5. Manggungmangu	2	514	1.079	1.078	2.157	100,09
6. Tirtomulyo	3	778	1.701	1.703	3.404	99,88
7. Jurangagung	3	564	1.275	1.206	2.481	105,72
8. Karanganyar	2	406	815	836	1.651	97,49
9. J a t i	1	234	488	519	1.007	94,03
10. Bendosari	3	706	1.509	1.592	3.101	94,79
11. W a d a s	3	662	1.501	1.508	3.009	99,54
12. Mojoagung	2	534	1.048	1.104	2.152	94,93
JUMLAH =	27	6.265	13.867	13.956	27.823	99,36
TAHUN 1991 :	27	6.233	13.796	13.901	27.697	99,24
Pertumbuhan dalam 1 tahun (%)		0,51	0,51	0,39	0,45	

Tabel : 3.10. BANYAKNYA PENDUDUK YANG MENINGGALKAN DESA UNTUK BERTRANSMIGRASI DI KECAMATAN PLANTUNGAN MENURUT DESA SELAMA TAHUN : 1992.

Desa	Jumlah KK.	Jumlah jiwa
(1)	(2)	(3)
1. Blumah	-	-
2. Kediten	-	-
3. Tlogopayung	-	-
4. Wonodadi	7	27
5. Manggungmangu	-	-
6. Tirtomulyo	7	26
7. Jurangagung	21	69
8. Karanganyar	-	-
9. J a t i	1	3
10. Bendosari	-	-
11. W a d a s	-	-
12. Mojoagung	-	-
JUMLAH =	36	125
TAHUN 1991 :	34	128

Sumber data : Petugas Dinas Transmigrasi Kec.Plantungan.

Tabel : 3.11. JUMLAH BANGUNAN TEMPAT TINGGAL MENURUT TIPE DIDINDING DI KECAMATAN PLANTUNGAN MENURUT DESA PADA AKHIR TAHUN : 1992.

Desa	Tembok	$\frac{1}{2}$ Tembok	Kayu	Bambu	Jumlah
(1)	(2)	(3)	(4)	(5)	(6)
11. Blumah	7	1	184	36	228
2. Kediten	1	-	124	98	223
3. Tlogopayung	4	-	458	170	632
4. Wonodadi	7	15	673	102	807
5. Manggungmangu	6	4	349	133	492
6. Tirtomulyo	83	35	598	42	758
7. Jurangagung	17	14	519	17	567
8. Karanganyar	5	10	414	1	430
9. J a t i	2	2	216	6	226
10. Bendosari	6	4	660	31	701
11. W a d a s	2	8	618	28	656
12. Mojoagung	1	10	476	34	521
JUMLAH =	151	103	5.289	698	6.241
TAHUN 1991 :	124	102	5.253	705	6.184

Sumber data : Laporan monografi.

Tabel : 3.12. JUMLAH BANGUNAN TEMPAT TINGGAL MENURUT TIPE ATAP DAN LANTAI DI KECAMATAN PLANTUNGAN SERTA DESA PADA AKHIR TAHUN : 1992.

D e s a	A T A P			L A N T A I		
	Seng	Genting	Lain-nya	Ubin/Tegel	Ples-teran	Tanah
(1)	(2)	(3)	(4)	(5)	(6)	(7)
1. Blumah	27	201	-	4	3	221
2. Kediten	46	177	-	3	-	220
3. Tlogopayung	56	576	-	6	3	623
4. Wonodadi	74	733	-	15	9	785
5. Manggungmangu	36	456	-	7	31	454
6. Tirtomulyo	34	724	-	71	57	630
7. Jurangagung	21	546	-	11	31	525
8. Karanganyar	16	414	-	6	3	421
9. J a t i	22	204	-	8	3	215
10. Bendosari	54	647	-	7	5	699
11. W a d a s	45	611	-	8	7	641
12. Mojoagung	16	505	-	6	9	506
JUMLAH =	447	5.794	-	152	161	5.928
TAHUN 1991 :	422	5.762	-	136	157	5.891

Sumber data : Kaur. Tang. Kec. Plantungan.

MILIK

UPT. PERPUSTAKAAN &
DOKUMENTASI STATISTIK
BIRO PUSAT STATISTIK.

Tabel : 3.13. JUMLAH RUMAH TEMPAT TINGGAL MENURUT TIPE DI KECAMATAN PLANTUNGAN DIPE-RINCI PER DESA AKHIR TAHUN : 1992.

D e s a	T i p e			Jumlah
	A	B	C	
(1)	(2)	(3)	(4)	(5)
1. Blumah	13	160	55	228
2. Kediten	4	120	99	223
3. Tlogopayung	30	401	201	632
4. Wonodadi	49	601	157	807
5. Manggungmangu	75	263	154	492
6. Tirtomulyo	124	523	111	758
7. Jurangagung	43	446	78	567
8. Karanganyar	21	366	43	430
9. J a t i	18	162	46	226
10. Bendosari	42	560	99	701
11. W a d a s	34	524	98	656
12. Mojoagung	26	411	84	521
JUMLAH =	479	4.537	1.225	6.241
TAHUN 1991 :	453	4.511	1.220	6.184

Sumber data : Kaur. Bang. Kec. Plantungan.

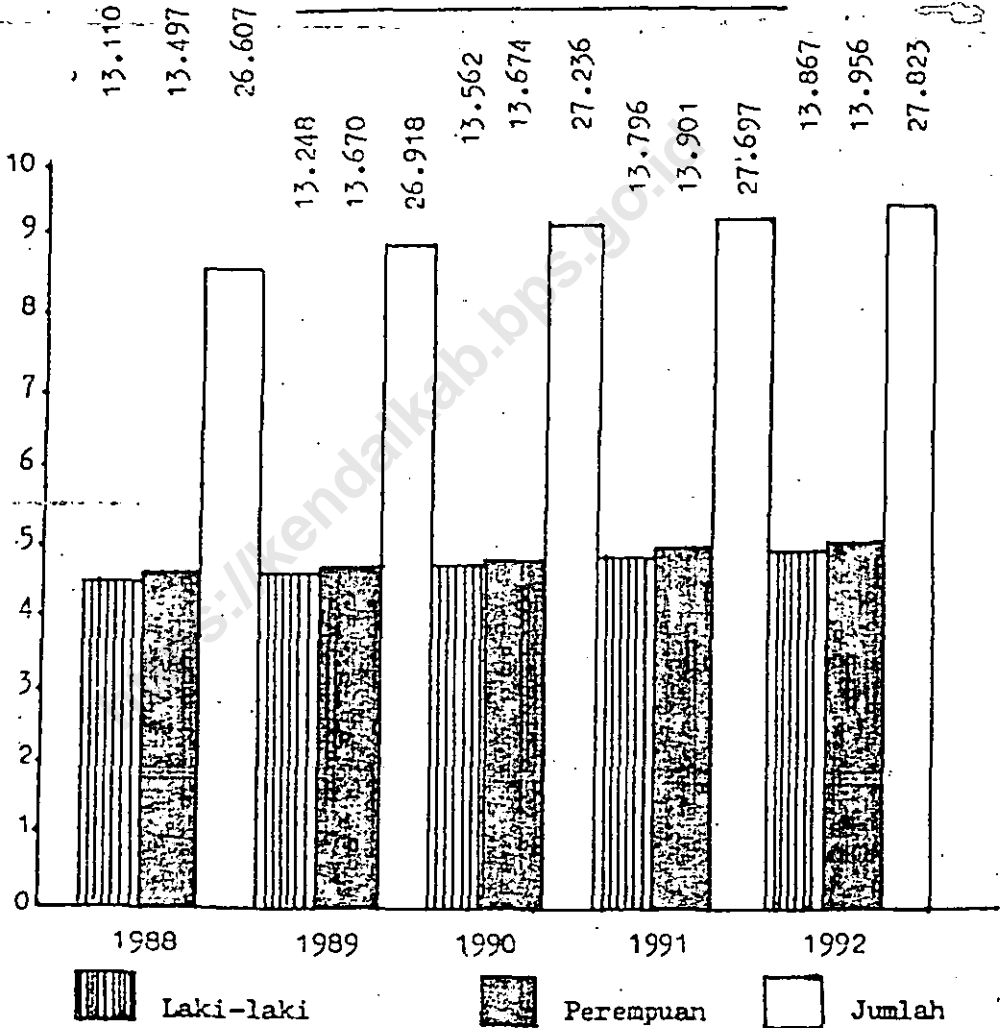
Tabel : 3.14. JUMLAH RUMAH TANGGA MENURUT PENGGUNAAN PENERANGAN DI KECAMATAN PLANTUNGAN DI PERINCI PER DESA AKHIR TAHUN : 1992.

Desa	Listrik	Minyak tanah	Lainnya	Jumlah
(1)	(2)	(3)	(4)	(5)
1. Blunah	-	234	-	234
2. Kediten	-	214	-	214
3. Tlogopayung	2	632	-	634
4. Wonodadi	154	632	-	786
5. Manggungmangu	-	514	-	514
6. Tirtomulyo	6	772	-	778
7. Jurangagung	-	564	-	564
8. Karanganyar	-	406	-	406
9. J a t i	-	234	-	234
10. Bendosari	-	706	-	706
11. W a d a s	-	662	-	662
12. Mojoagung	-	534	-	534
JUMLAH =	162	6.103	-	6.265
TAHUN 1991 :	160	6.073	-	6.233

Sumber data : Kaur. Bang. Kec. Plantungan .

Tabel : 3.15.

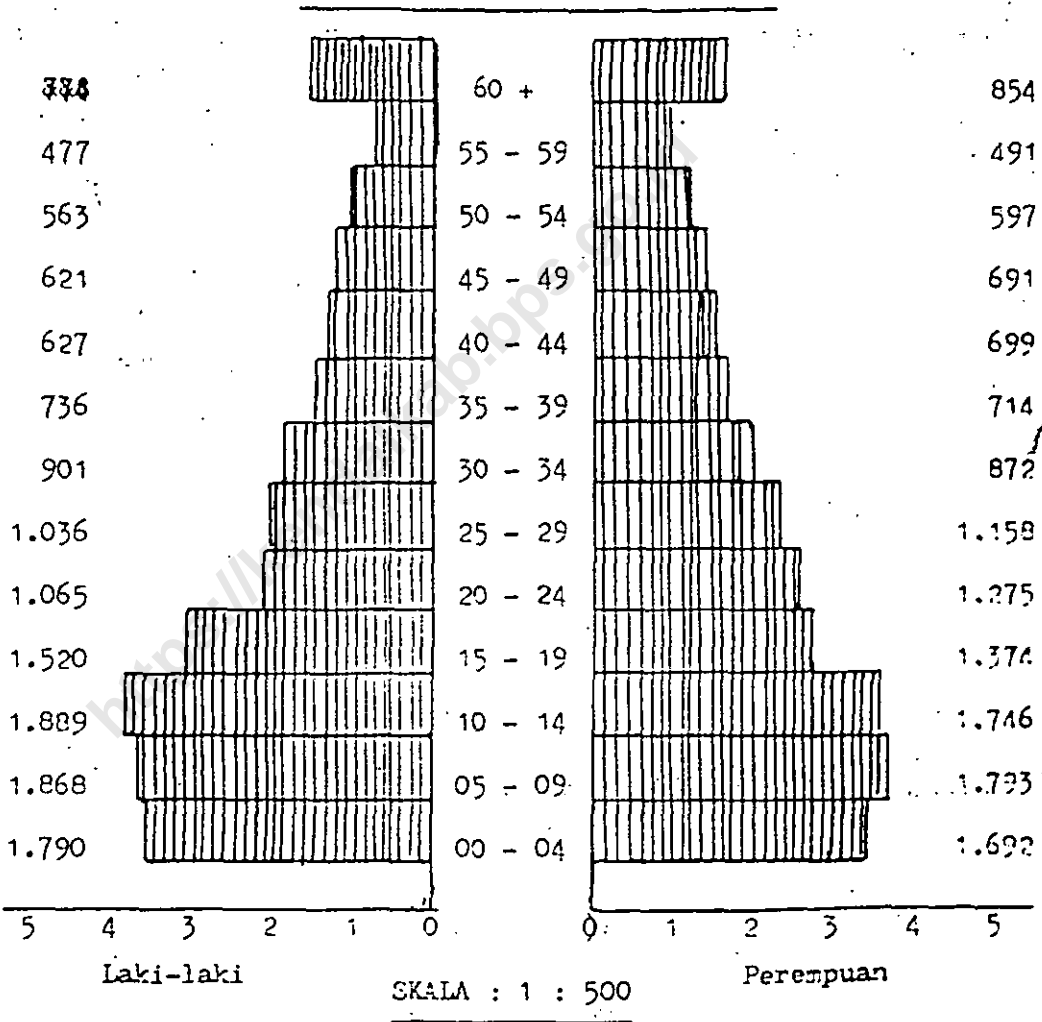
GRAFIK PERKEMBANGAN PENDUDUK DI
KECAMATAN PLANTUNGAN SELAMA
LIMA TAHUN : 1988 - 1992.



SKALA : 1 : 3.000.

Tabel : 3.16.

PIRAMIDA PENDUDUK DI KECAMATAN
PLANTUNGAN P A D A AKHIR
TAHUN : 1992.



Tabel : 3.17.

JUMLAH RUMAH TANGGA PEMEKAI SUMBER AIR
UNTUK MINUM DAN MASAK DI KECAMATAN
PLANTUNGAN TIAP DESA P A D A AKHIR
TAHUN : 1992.

D e s a	Sumur/ Perigi	Mata air	Sungai/ Danau	Lain- nya	Jumlah
(1)	(2)	(3)	(4)	(5)	(6)
1. Blumah	-	202	32	-	234
2. Kediten	4	132	78	-	214
3. Tlogopayung	-	504	130	-	634
4. Wonodadi	12	701	73	-	786
5. Manggungmangu	13	374	127	-	514
6. Tirtomulyo	39	651	88	-	778
7. Jurangagung	45	438	81	-	564
8. Karanganyar	61	240	105	-	406
9. J a t i	9	173	52	-	234
10. Bendosari	12	520	174	-	706
11. W a d a s	14	531	117	-	662
12. Mojoagung	3	424	107	-	534
JUMLAH =	212	4.890	1.163	-	6.265
TAHUN 1991 :	201	4.874	1.158	-	6.233

Sumber data : Kaur. Bang. Kec. Plantungan.

Tabel : 3.18. JUMLAH RUMAH TANGGA PEMAKAI SUMBER AIR
UNTUK MANDI DAN CUCI DI KECAMATAN
PLANTUNGAN TIAP DESA PADA AKHIR
TAHUN : 1992.

D e s a	Sumur/ Perigi	Mata air	Sungai/ Danau	Lain- nya	Jumlah
(1)	(2)	(3)	(4)	(5)	(6)
1. Blumah	-	104	130	-	234
2. Kediten	4	66	144	-	214
3. Tlogopayung	-	426	209	-	634
4. Wonodadi	12	448	326	-	796
5. Manggungmangu	13	283	218	-	514
6. Tirtomulyo	39	425	314	-	778
7. Jurangagung	45	294	225	-	564
8. Karanganyar	61	174	171	-	406
9. J a t i	9	89	136	-	234
10. Bendosari	12	333	361	-	706
11. W a d a s	14	340	308	-	662
12. Mojoagung	3	324	207	-	534
JUMLAH =	212	3.306	2.747	-	6.265
TAHUN 1991 :	201	3.296	2.741	-	6.233

Sumber data : Kaur. Bang. Kec. Plantungan .

Tabel : 3.19.

JUMLAH RUMAH TANGGA MENURUT PENGGUNAAN
BAHAN BAKAR UNTUK MASAK DI KECAMATAN
PLANTUNGAN TIAP DESA PADA AKHIR
TAHUN ; 1992.

Desa	Minyak tanah	Kayu bakar/aran	Gas/Listrik	Lainnya	Jumlah
(1)	(2)	(3)	(4)	(5)	(6)
1. Blumah	3	231	-	-	234
2. Kediten	2	212	-	-	214
3. Tlogopayung	6	628	-	-	634
4. Wonodadi	8	778	-	-	786
5. Manggungmangu	5	509	-	-	514
6. Tirtomulyo	23	753	2	-	778
7. Jurangagung	7	557	-	-	564
8. Karanganyar	11	395	-	-	406
9. J a t i	3	231	-	-	234
10. Bendosari	13	693	-	-	706
11. W a d a s	9	653	-	-	662
12. Mojoagung	6	528	-	-	534
JUMLAH =	96	6.167	2	-	6.265
TAHUN 1991 :	92	6.139	2	-	6.233

Sumber data : Kaur. Bang. Kec. Plantungan.

Tabel : 3.20. JUMLAH RUMAH TANGGA MENURUT PENGGUNAAN
JAMBAN/KAKUS DI KECAMATAN PLANTUNGAN
DI TIAP DESA PADA AKHIR
TAHUN : 1992.

Desa	Sendiri	Bersama	Umum	Lainnya	Jumlah
(1)	(2)	(3)	(4)	(5)	(6)
1. Blumah	13	7	11	203	234
2. Kediten	4	6	10	194	214
3. Tlogopayung	30	12	21	571	634
4. Wonodadi	49	18	37	682	786
5. Manggungmangu	75	11	19	409	514
6. Tirtomulyo	124	48	52	554	778
7. Jurangagung	43	16	21	484	564
8. Karanganyar	21	11	16	358	406
9. J a t i	18	7	12	197	234
10. Bendosari	42	17	44	603	706
11. W a d a s	34	18	23	587	662
12. Mojoagung	26	15	19	474	534
JUMLAH =	468	186	285	5.326	6.265
TAHUN 1991 :	454	169	271	5.339	6.233

Sumber data : Kaur. Bang. Kec. Plantungan.

Tabel : 3.21. BANYAKNYA PENDUDUK DI KECAMATAN PLANTUNGAN
DIPERINCI MENURUT LAPANGAN PEKERJAAN PADA
AKHIR TAHUN : 1991 - 1992.

J e n i s	1991	1992
(1)	(2)	(3)
1. Petani sendiri	5.764	5.802
2. Buruh tani	2.713	2.683
3. N e l a y a n	-	-
4. Pengusaha	14	14
5. Buruh industri	771	775
6. Buruh bangunan	548	548
7. P e d a g a n g	843	860
8. Buruh angkutan	145	146
9. Pegawai Negeri Sipil/AERI	305	305
10. Pensiunan	81	84
11. Lain - lain	3.052	2.888
JUMLAH =	14.236	14.105

M I L I K
UPT. PERPUSTAKAAN &
DOKUMENTASI STATISTIK
BIRO PUSAT STATISTIK

Tabel : 3.22. BANYAKNYA PENDUDUK DI KECAMATAN PLANTUNGAN
DIPERINCI MENURUT PENDIDIKAN YG .DITAMATKAN
PADA AKHIR TAHUN : 1991 - 1992.

J e n i s	1991	1992
(1)	(2)	(3)
1. Tamat Perguruan Tinggi	4	4
2. Tamat Akademi	32	30
3. Tamat S M T A.	531	542
4. Tamat S M T P.	902	942
5. Tamat S D.	10.692	10.729
6. Tidak tamat S D.	5.046	5.040
7. Beleum tamat SD.	4.332	4.360
8. Tidak sekolah	2.719	2.694
JUMLAH =	24.258	24.341

Tabel : 4.1.1. JUMLAH SEKOLAH DI KECAMATAN PLANTUNGAN
MENURUT JENIS SEKOLAH DAN DESA
PADA AKHIR TAHUN : 1992.

D e s a	TK.	SD.Ne geri	SD.In pres	SMTP. Umum	SMTP. Kejur	SD. Swast	Jumlah
(1)	(2)	(3)	(4)	(5)	(6)	(7)	(8)
1. Blumah	-	1	-	-	-	-	1
2. Kediten	-	1	1	-	-	-	2
3. Tlogopayung	-	1	2	-	-	-	3
4. Wonodadi	1	1	2	-	-	-	4
5. Manggungmangu	-	1	1	-	-	-	2
6. Tirtomulyo	2	2	2	1	-	-	7
7. Jurangagung	1	1	1	-	-	-	3
8. Karanganyar	1	1	1	-	-	-	3
9. J a t i	-	-	1	-	-	-	1
10. Bendosari	-	2	2	-	-	-	4
11. W a d a s	-	1	2	-	-	-	3
12. Mojoagung	2	1	1	-	-	-	4
JUMLAH =	7	13	16	1	-	-	37
TAHUN 1991 :	7	13	16	1	-	-	37

Sumber data : Dinas P & K. Ranting, Plantungan.

Tabel : 4.1.2. BANYAKNYA SEKOLAH, MURID DAN GURU TK.
DI KECAMATAN PLANTUNGAN PER DESA
PADA AKHIR TAHUN : 1992.

D e s a	Jumlah Sekolah	Status Sekolah N/S.	Jumlah Murid	Jumlah Guru	Lulusan Tahun lalu
(1)	(2)	(3)	(4)	(5)	(6)
1. Blumah	-	-	-	-	-
2. Kediten	-	-	-	-	-
3. Tlogopayung	-	-	-	-	-
4. Wonodadi	1	S	22	1	14
5. Manggungmangu	-	-	-	-	-
6. Tirtomulyo	2	S	48	4	36
7. Jurangagung	1	S	26	1	19
8. Karanganyar	1	S	27	1	22
9. J a t i	-	-	-	-	-
10. Bendosari	-	-	-	-	-
11. W a d a s	-	-	-	-	-
12. Mojoagung	2	S	50	2	46
JUMLAH =	7	-	173	9	187
JUMLAH 1991 :	7	-	161	9	98

Sumber data : Dinas P & K. Ranting Plantungan.

Tabel : 4.1.3.

BANYAKNYA SEKOLAH, MURID DAN GURU S D.
DI KECAMATAN PLANTUNGAN PER DESA
PADA AKHIR TAHUN : 1992.

D e s a	Jumlah Sekolah	Status Sekolah N/S.	Jumlah Murid	Jumlah Guru	Lulusan Tahun lalu
(1)	(2)	(3)	(4)	(5)	(6)
1. Blumah	1	N	163	5	20
2. Kediten	2	N	153	9	20
3. Flogopayung	3	N	385	21	31
4. Wonodadi	3	N	359	19	51
5. Manggungmangu	2	N	374	14	48
6. Tirtomulyo	4	N	481	23	64
7. Jurangagung	2	N	177	12	18
8. Karanganyar	2	N	262	15	34
9. J a t i	1	N	74	7	6
10. Bendosari	4	N	429	27	58
11. W a d a s	3	N	331	20	41
12. Mojoagung	2	N	230	11	42
JUMLAH =	29	x	3.418	183	433
TAHUN 1991 :	29	x	3.403	188	410

Sumber data : Dinas P & K. Ranting Plantungan.

Tabel : 4.1.4. BANYAKNYA SEKOLAH, MURID DAN GURU SMP.
DI KECAMATAN PLANTUNGAN PER DESA
PADA AKHIR TAHUN : 1992.

Desa	Jumlah Sekolah	Status Sekolah N/S.	Jumlah Murid	Jumlah Guru	Lulusan Tahun lalu
(1)	(2)	(3)	(4)	(5)	(6)
1. Blumah	-	-	-	-	-
2. Kediten	-	-	-	-	-
3. Tlogopayung	-	-	-	-	-
4. Wonodadi	-	-	-	-	-
5. Manggungmangu	-	-	-	-	-
6. Tirtomulyo	1	N	247	24	97
7. Jurangagung	-	-	-	-	-
8. Karanganyar	-	-	-	-	-
9. J a t i	-	-	-	-	-
10. Bendosari	-	-	-	-	-
11. W a d a s	-	-	-	-	-
12. Mojoagung	-	-	-	-	-
JUMLAH =	1	x	247	24	97
TAHUN 1991 :	1	x	262	24	84

Sumber data : SMP. Negeri Plantungan.

Tabel : 4.1.5.

JUMLAH SEKOLAH AGAMA ISLAM DI KECAMATAN
PLANTUNGAN MENURUT D E S A PADA
AKHIR TAHUN : 1992.

D e s a	Madrsh. Ibtida- iyah	Madrsh. Tsana- wiyah	Madrsh. Aliyah	Pondok Pesan- tren	Jumlah
(1)	(2)	(3)	(4)	(5)	(6)
1. Blumah	-	-	-	-	-
2. Kediten	-	-	-	-	-
3. Tlogopayung	-	-	-	4	4
4. Wonodadi	1	-	-	1	2
5. Manggungmangu	-	-	-	-	-
6. Tirtomulyo	1	-	-	-	1
7. Jurangagung	1	1	-	-	2
8. Karanganyar	-	-	-	-	-
9. J a t i	1	-	-	-	1
10. Bendosari	1	-	-	-	1
11. W a d a s	1	-	-	-	1
12. Mojoagung	1	-	-	-	-
JUMLAH =	7	1	-	2	10
TAHUN 1991 :	7	1	-	2	10

Sumber data : Lik Penda Islam Kec. P₁antungan.

Tabel : 4.1.6.

BANYAKNYA SEKOLAH, MURID DAN GURU N I.
DI KECAMATAN PLANTUNGAN PER DESA
PADA AKHIR TAHUN : 1992.

D e s a	Jumlah Sekolah	Status Sekolah N/S.	Jumlah Murid	Jumlah Guru	Lulusan Tahun lalu
(1)	(2)	(3)	(4)	(5)	(6)
1. Blumah	-	-	-	-	-
2. Kediten	-	-	-	-	-
3. Tlogopayung	-	-	-	-	-
4. Wonodadi	1	S	237	7	41
5. Manggungmangu	-	-	-	-	-
6. Tirtomulyo	1	S	81	5	10
7. Jurangagung	1	S	191	6	21
8. Karanganyar	-	-	-	-	-
9. J a t i	1	S	101	5	11
10. Bendosari	1	S	99	5	16
11. W a d a s	1	S	146	5	20
12. Mojoagung	1	S	121	4	18
JUMLAH =	7	x	976	33	137
TAHUN 1991 :	7	x	963	38	112

Sumber data : Lik Penda Islam Kec. Plantungan.

Tabel : 4.17.

BANYAKNYA SEKOLAH, MURID DAN GURU M.Ts.
DI KECAMATAN PLANTUNGAN PER DESA
PADA AKHIR TAHUN : 1992.

D e s a	Jumlah Sekolah	Status Sekolah N/S.	Jumlah Murid	Jumlah Guru	Lulusan Tahun lalu
(1)	(2)	(3)	(4)	(5)	(6)
1. Blumah	-	-	-	-	-
2. Kediten	-	-	-	-	-
3. Tlogopayung	-	-	-	-	-
4. Wonodadi	-	-	-	-	-
5. Manggungmangu	-	-	-	-	-
6. Tirtomulyo	-	-	-	-	-
7. Jurangagung	1	S	92	10	22
8. Karanganyar	-	-	-	-	-
9. J a t i	-	-	-	-	-
10. Bendosari	-	-	-	-	-
11. W a d a s	-	-	-	-	-
12. Mojoagung	-	-	-	-	-
JUMLAH =	1	x	92	10	22
TAHUN 1991 :	1	x	74	11	27

Sumber data : Lik Penda Islam Kec. Plantungan.

Tabel : 4.1.8. JUNLAH GUGUS DEPAN DAN SUMBER DIDIK
KEPRAMUKAAN DI KECAMATAN PLANTUNGAN
MENURUT DESA PADA AKHIR TAHUN :1992

D e s a	Gudep	Majlis Pembng.	Andalan	Pembina	Jumlah
(1)	(2)	(3)	(4)	(5)	(6)
1. Blunah	1	1	-	2	3
2. Kediten	2	1	-	4	5
3. Tlogopayung	3	1	-	6	7
4. Wonodadi	4	1	-	8	9
5. Manggungmangu	2	1	-	4	5
6. Tirtomulyo	7	2	2	14	18
7. Jurangagung	4	1	-	8	9
8. Karanganyar	2	1	-	4	5
9. J a t i	2	1	-	4	5
10. Bendosari	5	1	-	10	11
11. W a d a s	4	1	-	8	9
12. Mojoagung	3	1	-	6	7
JUMLAH =	39	13	2	78	93
TAHUN 1991 :	39	13	2	78	93

Sumber data : Ka. Kwarran Plantungan.

Tabel : 4.1.9. JUMLAH SUMBER DIDIK DALAM KEPRAMUKAAN
DI KECAMATAN PLANTUNGAN MENURUT DESA
PADA AKHIR TAHUN : 1992.

D e s a	Pendega	Penegak	Pengga- lang	Siaga	Jumlah
(1)	(2)	(3)	(4)	(5)	(6)
1. Blumah	-	-	41	57	98
2, Kediten	-	-	55	52	107
3. Tlogopayung	-	-	68	97	165
4. Wonodadi	-	-	186	204	390
5. Manggungmangu	-	-	111	128	239
6. Tirtomulyo	-	-	406	178	584
7. Jurangagung	-	-	198	124	322
8. Karanganyar	-	-	86	85	171
9. J a t i	-	-	50	57	107
10. Bendosari	-	-	153	172	325
11. W a d a s	-	-	142	150	292
12. Mojoagung	-	-	105	118	223
JUMLAH =	-	-	1.601	1.422	3.023
TAHUN 1991 :	-	-	1.538	1.440	2.978

Sumber data : Ka. Kwarran Plantungan.

Tabel : 4.2.1. JUNJAH SARANA KESEHATAN DI KECAMATAN PLANTUNGAN MENURUT DESA P A D A AKHIR TAHUN : 1992.

D e s a	Poli- klinik	Puskes mas	Puskes Pembnt	RS. Ber salin	T P. Dokter	Pos KB. Desa
(1)	(2)	(3)	(4)	(5)	(6)	(7)
1. Blumah	-	-	-	-	-	1
2. Kediten	-	-	-	-	-	1
3. Tlogopayung	-	-	1	-	-	1
4. Wonodadi	-	-	-	-	-	1
5. Manggungmangu	-	-	-	-	-	1
6. Tirtomulyo	1	1	-	-	1	1
7. Jurangagung	-	-	-	-	-	1
8. Karanganyar	-	-	-	-	-	1
9. J a t i	-	-	-	-	-	1
10. Bendosari	-	-	-	-	-	1
11. W a d a s	-	-	1	-	-	1
12. Mojoagung	-	-	-	-	-	1
JUMLAH =	1	1	2	-	1	12
TAHUN 1991 :	1	1	2	-	1	12

Sumber data : Puskesmas Plantungan.

Tabel : 4.2.2. JUMLAH PENGUNJUNG PUSKESMAS PLANTUNGAN
DIPERINCI YANG MEMBAYAR DAN P H B.
SELAMA TAHUN : 1992.

Bulan	Bayar	P H B.	Jumlah
(1)	(2)	(3)	(4)
1. Januari	1.720	127	1.847
2. Pebruari	1.067	114	1.181
3. Maret	1.090	110	1.200
4. April	1.486	99	1.585
5. Mei	1.401	97	1.498
6. Juni	1.100	93	1.193
7. Juli	1.372	84	1.456
8. Agustus	1.406	93	1.499
9. September	1.112	109	1.221
10. Oktober	1.398	126	1.524
11. Nopember	1.322	100	1.422
12. Desember	1.357	107	1.464
JUMLAH =	15.831	1.259	17.090
TAHUN 1991 :	13.634	1.274	14.908

Sumber data : Puskesmas Plantungan

Tabel : 4.2.3. JUMLAH TENAGA KESEHATAN DI KECAMATAN PLANTUNGAN MENURUT DESA P A D A AKHIR TAHUN : 1992.

D e s a	Dokter	Mantri/ Perawat	Bidan	Dukun Beranak
(1)	(2)	(3)	(4)	(5)
1. Blumah	-	-	1	2
2. Kediten	-	-	-	2
3. Tlogopayung	-	-	-	4
4. Wonodadi	-	1	-	3
5. Manggungmangu	-	-	-	3
6. Tirtomulyo	2	3	2	3
7. Jurangagung	-	-	-	3
8. Karanganyar	-	-	-	2
9. J a t i	-	-	-	2
10. Bendosari	-	-	-	3
11. W a d a s	-	1	2	4
12. Mojoagung	-	-	-	3
JUMLAH =	2	5	5	34
TAHUN 1991 :	2	5	3	33

Sumber data : Puskesmas Plantungan.

Tabel : 4.2.4. BANYAKNYA ORANG YANG HAMIL DI KECAMATAN PLANTUNGAN MENURUT DESA PADA AKHIR TAHUN : 1992.

D e s a	0 - 3 bulan	4 - 6 bulan	7 bulan ke atas	Jumlah
(1)	(2)	(3)	(4)	(5)
1. Blunah	2	2	1	5
2. Kediten	1	2	1	4
3. Tlogopayung	6	6	4	16
4. Wonodadi	3	5	4	12
5. Manggungmangu	3	4	6	13
6. Tirtomulyo	7	7	5	19
7. Jurangagung	2	3	2	7
8. Karanganyar	3	4	4	11
9. J a t i	2	2	1	5
10. Bendosari	4	8	5	17
11. W a d a s	4	3	3	10
12. Mojoagung	4	6	5	15
JUMLAH =	41	52	41	134
TAHUN 1991 :	48	65	63	176

Sumber data : P.PLKB. Kec. Plantungan.

Tabel : 4.2.5. JUMLAH PESERTA KB. MENURUT ALAT YANG DIPAKAI DI KECAMATAN PLANTUNGAN TIAP DESA PADA AKHIR TAHUN : 1992.

D e s a	PUS.	IUD.	Pil	Kon- dom	Lain- nya	Jumlah
(1)	(2)	(3)	(4)	(5)	(6)	(7)
1. Blumah	165	18	111	-	21	150
2. Kediten	184	112	45	-	5	162
3. Tlogopayung	493	26	281	-	124	431
4. Wonodadi	556	99	184	-	175	458
5. Manggungmangu	406	106	53	2	198	359
6. Tirtomulyo	578	251	120	11	149	531
7. Jurangagung	449	266	91	-	45	402
8. Karanganyar	286	187	5	-	49	241
9. J a t i	169	15	80	-	61	156
10. Bendosari	531	59	285	-	97	441
11. W a d a s	520	178	146	-	43	367
12. Mojoagung	387	160	112	-	73	345
JUMLAH =	4.718	1.477	1.513	13	1.040	4.043
TAHUN 1991 :	4.586	1.450	1.322	11	933	3.716

Sumber data : P. PLKB. Kec. Plantungan.

Tabel : 4.2.6. JUMLAH PENDEKITA CACAT DI KECAMATAN
PLANTUNGAN MENURUT DESA P A D A
AKHIR TAHUN : 1992.

D e s a	Tuna Mental	Tuna Netra	Tuna Rungu/ Wicara	Cacat Tubuh	Tuna Ganda	Jumlah
(1)	(2)	(3)	(4)	(5)	(6)	(7)
1. Blumah	-	1	1	-	-	2
2. Kediten	2	-	-	2	-	4
3. Tlogopayung	1	4	-	4	-	9
4. Wonodadi	3	4	4	1	-	12
5. Manggungmangu	5	4	3	6	-	18
6. Tirtomulyo	3	7	4	4	-	18
7. Jurangagung	4	-	-	3	-	7
8. Karanganyar	1	-	-	4	-	5
9. J a t i	-	-	1	2	-	3
10. Bendosari	1	2	-	3	-	6
11. W a d a s	7	9	5	9	-	30
12. Mojoagung	1	3	3	2	-	9
JUMLAH =	28	34	21	40	-	123
TAHUN 1991 :	28	34	21	40	3	126

Sumber data : Petugas Dinsos. Kec. Plantungan.

Tabel : 4.3.1. JUMLAH PELANGGARAN DAN KEJAHATAN YANG DI LAPORKAN KE POLISI DI KECAMATAN PLANTUNGAN MERTOPUT DESA SELAMA TAHUN : 1992.

Desa	Pelanggaran	Kejahatan	Jumlah
(1)	(2)	(3)	(4)
1. Blumah	-	-	-
2. Kediten	-	-	-
3. Tlogopayung	-	1	1
4. Wonodadi	-	-	-
5. Manggungmangu	-	-	-
6. Tirtomulyo	-	1	1
7. Jurangagung	-	-	-
8. Karanganyar	-	-	-
9. J a t i	0	-	-
10. Bendosari	1	1	2
11. W a d a s	-	-	-
12. Mojoagung	-	-	-
JUMLAH =	1	3	4
TAHUN 1991 :	-	2	2

Sumber data : KAPOLSEK Plantungan.

MILIK
 UPT. PERPUSTAKAAN &
 DOKUMENTASI STATISTIK
 BIRO PUSAT STATISTIK

Tabel : 4.3.2. JUMLAH PENCURIAN DAN PERAMPOKAN YANG DI LAPORKAN KE POLISI DI KECAMATAN PLANTUNGAN MENURUT DESA SELAMA TAHUN : 1992.

B e s a r	Pencurian	Perampokan	J u m l a h
(1)	(2)	(3)	(4)
1. Blumah	-	-	-
2. Kediten	-	-	-
3. Tlogopayung	-	-	-
4. Wonodadi	1	-	1
5. Manggungmangu	-	-	-
6. Tirtomulyo	2	-	2
7. Jurangagung	-	-	-
8. Karanganyar	-	-	-
9. J a t i	-	-	-
10. Bendosari	-	-	-
11. W a d a s	-	-	-
12. Mojoagung	-	-	-
JUMLAH =	3	-	3
TAHUN 1991 :	3	-	3

Sumber data : KAPCLSEK Plantungan .

Tabel : 4.4.1. JUNJAH PEMELUK AGAMA DI KECAMATAN
PLANTUNGAN MENURUT DESA P A D'A
AKHIR TAHUN : 1992.

D e s a	Islam	Krist. Kathol	Krist. Protes	Hindu	Budda	Jumlah
(1)	(2)	(3)	(4)	(5)	(6)	(7)
1. Blumah	1.112	-	-	-	-	1.112
2. Kediten	1.018	-	3	-	-	1.021
3. Tlogopayung	3.066	-	-	-	-	3.066
4. Wonodadi	3.662	-	-	-	-	3.662
5. Manggunmangu	2.113	16	4	24	-	2.157
6. Tirtomulyo	3.246	82	74	-	2	3.404
7. Jurangagung	2.471	10	-	-	-	2.481
8. Karanganyar	1.651	-	-	-	-	1.651
9. J a t i	1.007	-	-	-	-	1.007
10. Bendosari	3.090	11	-	-	-	3.101
11. W a d a s	3.009	-	-	-	-	3.009
12. Mojoagung	2.152	-	-	-	-	2.152
JUMLAH =	27.597	119	81	24	2	27.823
TAHUN 1992 :	27.470	120	81	24	2	27.627

Sumber data : KUA. Kec. Plantungan.

Tabel : 4.4.2. JUMLAH TEMPAT IBADAH DI KECAMATAN
PLANTUNGAN MENURUT DESA P A D A
AKHIR TAHUN : 1992.

D e s a	Masjid	Surau/ Langgr	Gereja	Pura	Vihara	Jumlah
(1)	(2)	(3)	(4)	(5)	(6)	(7)
1. Blumah	2	7	-	-	-	9
2. Kediten	3	4	-	-	-	7
3. Tlogopayung	6	20	-	-	-	26
4. Wonodadi	1	25	-	-	-	26
5. Manggungmangu	1	12	-	-	-	13
6. Tirtomulyo	1	16	1	-	-	18
7. Jurangagung	3	15	1	-	-	19
8. Karanganyar	1	10	-	-	-	11
9. J a t i	2	7	-	-	-	9
10. Bendosari	6	24	-	-	-	30
11. W a d a s	6	16	-	-	-	22
12. Mojoagung	3	14	-	-	-	17
JUMLAH =	35	170	2	-	-	207
TAHUN 1991 :	35	170	2	-	-	207

Sumber data : KUA. Kec. Plantungan.

Tabel : 4.4.3. JUMLAH NIKAH, TALAK, CERAI DAN RUJUK
DI KECAMATAN PLANTUNGAN MENURUT DESA
SELAMA TAHUN : 1992.

Desa	Nikah	Talak	Cerai	Rujuk	Jumlah
(1)	(2)	(3)	(4)	(5)	(6)
1. Blumah	12	-	-	-	12
2. Kediten	13	1	-	-	14
3. Tlogopayung	32	1	1	-	34
4. Wonodadi	32	2	4	-	38
5. Manggungmangu	19	2	2	-	23
6. Tirtomulyo	34	1	2	-	37
7. Jurangagung	27	4	1	-	32
8. Karanganyar	16	-	-	-	16
9. J a t i	10	-	-	-	10
10. Bendosari	28	4	1	-	33
11. W a d a s	34	3	-	-	37
12. Mojoagung	33	5	-	-	40
JUMLAH =	290	23	13	-	326
TAHUN 1991 :	320	8	-	-	328

Sumber data : KUA. Kec. Plantungan.

Tabel : 4.5.1.

JUMLAH Kesenian yang ada di Kecamatan
Plantungan menurut Desa pada
akhir tahun : 1992.

D e s a	Sandi- wara	Wy.Org./ Kethprk.	Tari- tarian	Musik/ S.Suara	Lainnya
(1)	(2)	(3)	(4)	(5)	(6)
1. Blumah	-	-	-	-	2
2. Kediten	-	-	-	-	2
3. Tlogopayung	-	-	-	-	1
4. Wonodadi	-	-	1	-	3
5. Manggungmangu	-	1	-	-	1
6. Tirtomulyo	-	1	1	1	2
7. Jurangagung	-	4	1	1	1
8. Karanganyar	-	-	0	1	4
9. J a t i	-	-	-	-	3
10. Bendosari	-	-	-	1	1
11. W a d a s	-	-	-	1	1
12. Mojoagung	-	-	-	1	1
JUMLAH =	-	3	3	6	22
TAHUN 1992 :	-	3	3	6	22

Sumber data : Lik. Budaya Depdikbudcam Plantungan.

Tabel : 4.5.2. JUNLAH KELOMPOK CABANG OLAH RAGA DI
KECAMATAN PLANTUNGAN MENURUT DESA
PADA AKHIR TAHUN : 1992.

D e s a	Sepak bola	Volly ball	Bulu tangks	Tennis meja	Lain- nya	Jumlah
(1)	(2)	(3)	(4)	(5)	(6)	(7)
1. Blumah	-	1	-	-	-	1
2. Kediten	-	1	-	-	-	1
3. Plogopayung	1	-	-	-	-	1
4. Wonodadi	1	2	1	2	1	7
5. Manggungmangu	1	2	-	-	-	3
6. Tirtomulyo	1	4	2	4	1	12
7. Jurangagung	2	1	1	-	-	4
8. Karanganyar	1	2	1	2	-	6
9. J a t i	1	1	1	-	-	3
10. Bendosari	1	1	1	-	-	3
11. W a d a s	1	1	1	2	1	6
12. Mojoagung	1	1	1	2	-	5
JUNLAH =	11	17	9	12	3	52
TAHUN 1991 :	10	17	9	12	3	51

Sumber data : Lik/ QR. Depdikbudcam Plantungan.

Tabel : 4.5.3.

JUMLAH FASILITAS/LAPANGAN OLAH RAGA
DI KECAMATAN PLANTUNGAN MENURUT DSA
PADA AKHIR TAHUN : 1992.

D e s a	Sepak bola	Volly ball	Bulu tangks	Tennis meja	Lain- nya	Jumlah
(1)	(2)	(3)	(4)	(5)	(6)	(7)
1. Blumah	-	1	-	-	-	1
2. Kediten	-	1	0	-	-	1
3. Tlogopayang	1	-	-	-	-	1
4. Wonodadi	1	1	1	1	-	4
5. Manggungmangu	1	1	-	-	-	2
6. Tirtomulyo	1	3	2	2	1	9
7. Jurangagung	2	2	1	-	-	5
8. Karanganyar	1	2	2	1	-	6
9. J a t i	1	1	2	-	-	4
10. Bendosari	1	2	1	-	-	4
11. W a d a s	1	1	1	1	-	4
12. Mojoagung	1	1	1	1	-	4
JUMLAH =	11	16	11	6	1	45
TAHUN 1991 :	11	16	11	6	1	45

Sumner data : Lik. OR. Depdikbudcam Plantungan.

Tabel : 4.5.4.

JUMLAH TEMPAT REKREASI DI KECAMATAN
PLANTUNGAN MENURUT DESA P A D A
AKHIR TAHUN : 1992.

D e s a	Gedung Bioskup	Perunj. Kesenian	Kolam Renang	Temp.Rek lainnya	Jumlah
(1)	(2)	(3)	(4)	(5)	(6)
1. Blumah	-	-	-	1	1
2. Kediten	-	-	-	-	-
3. Tlogopayung	-	-	-	1	1
4. Wonodadi	-	-	-	-	-
5. Manggungmangu	-	-	-	-	-
6. Tirtomulyo	-	-	-	1	1
7. Jurangagung	-	-	-	-	-
8. Karanganyar	-	-	-	-	-
9. J a t i	-	-	-	-	-
10. Bendosari	-	-	-	-	-
11. W a d a s	-	-	-	-	-
12. Mojoagung	-	-	-	-	-
JUMLAH =	-	-	-	3	3
TAHUN 1991 :	-	-	-	3	3

Sumber data : Lik. Eudaya Depdikbudca Plantungan .

Tabel : 5.1.

LUAS TANAH SAWAH DI KECAMATAN PLANTUNGAN
MENURUT JENIS IRIGASI DAN DESA P A D A
AKHIR TAHUN : 1992.
(HEKTARE)

D e s a	Irigasi Tehnis	Setengah Tehnis	Irigasi Sderhana	Tadah hujan	Jumlah
(1)	(2)	(3)	(4)	(5)	(6)
1. Blumah	-	-	40,075	-	40,075
2. Kediten	-	-	0	-	-
3. Tlogopayung	-	-	133,210	-	133,210
4. Wonodadi	50,000	-	61,000	-	111,000
5. Manggungmangu	-	-	77,000	-	77,000
6. Tirtomulyo	-	-	82,298	-	82,298
7. Jurangagung	2,485	-	122,775	-	125,260
8. Karanganyar	104,000	-	20,000	-	124,000
9. J a t i	-	90,640	-	-	90,640
10. Bendosari	-	-	172,860	-	172,860
11. W a d a s	-	86,000	40,000	-	126,000
12. Mojoagung	-	-	184,000	-	184,000
JUMLAH =	156,485	176,640	933,218	-	1.266,343
TAHUN 1991 :	156,485	176,640	933,218	-	1.266,343

Sumber data : Ka. Din. Pengairan Rant. Plantungan.

Tabel : 5.2. LUAS AREAL TANAMAN PADI DI KECAMATAN PLANTUNGAN MENURUT MUSIM DAN D E S A SELAMA TAHUN : 1992. (HEKTARE)

D e s a	Rendengan	G a d u	Jumlah
(1)	(2)	(3)	(4)
1. Blumah	41,000	-	41,000
2. Kediten	-	-	-
3. Tlogopayung	125,000	20,000	145,000
4. Wonodadi	111,000	10,000	121,000
5. Manggungmangu	70,000	-	70,000
6. Tirtomulyo	80,000	15,000	95,000
7. Jurangagung	120,000	41,000	161,000
8. Karanganyar	124,000	-	124,000
9. J a t i	85,000	60,000	146,000
10. Bendosari	170,000	75,000	245,000
11. W a d a s	107,000	46,000	153,000
12. Mojoagung	174,000	118,000	292,000
JUMLAH =	1.208,000	385,000	1.593,000
TAHUN 1991 :	1.015,000	339,000	1.354,000

Sumber data : Ka. Dipertan Rant. Plantungan.

Tabel : 5.3.

LUAS TANAMAN PALAWIJA DI KECAMATAN
PLANTUNGAN DIPERTAN RANT PER D E S A
SELAMA TAHUN : 1992.
(HEKTARE)

D e s a	Jagung	Ubi kayu	Ubi jalar	Kacang tanah	Kacang kedelai
(1)	(2)	(3)	(4)	(5)	(6)
1. Blumah	177,00	115,00	13,00	1,00	-
2. Kediten	170,00	115,00	4,00	-	0
3. Tlogopayung	310,00	154,00	35,00	6,00	2,00
4. Wonodadi	242,00	90,00	20,00	14,00	4,00
5. Manggungmangu	306,00	72,00	15,00	35,00	1,00
6. Tirtomulyo	166,00	40,00	25,00	5,00	2,00
7. Jurangagung	282,00	38,00	10,00	30,00	1,00
8. Karanganyar	260,00	40,00	14,00	41,00	2,00
9. J a t i	184,00	17,00	4,00	37,00	1,00
10. Bendosari	252,00	65,00	6,00	41,00	1,00
11. W a d a s	224,00	21,00	10,00	51,00	2,00
12. Mojoagung	86,00	29,00	2,00	2,00	1,00
JUMLAH =	2.659,00	796,00	158,00	263,00	17,00
TAHUN 1991 :	2.905,00	430,00	135,00	207,00	11,00

Sumber data : Ka. Dipertan Rant. Plantungan.

Tabel : 5.4.

JUMLAH TANAMAN PERKEBUNAN RAKYAT DI
DI KECAMATAN PLANTUNGAN MENURUT DSA
AKHIR TAHUN : 1992.
(POHON)

D e s a	Cengkeh	Kopi	Kelapa	Mlinjo	Tenba- kau
(1)	(2)	(3)	(4)	(5)	(6)
1. Blumah	2.304	8.769	2	-	161.000
2. Kediten	13.615	10.520	-	-	182.000
3. Flogopayung	25.872	36.650	-	639	28.000
4. Wonodadi	17.095	81.900	388	1.012	-
5. Manggungmangu	9.474	259.000	222	508	30.000
6. Tirtomulyo	21.668	77.483	2.802	13.499	-
7. Juranbagung	5.576	52.980	531	3.783	-
8. Karanganyar	6.180	21.787	321	617	-
9. J a t i	1.963	770	234	299	-
10. Bendosari	5.701	38.090	208	8.286	-
11. W a d a s	2.883	10.484	334	2.168	-
12. Mojoagung	4.505	10.860	284	2.496	-
JUMLAH =	116.736	609.293	5.326	33.311	401.000
TAHUN 1991 :	195.535	605.298	5.061	33.231	382.000

Sumber data : Petugas Disbun Kec. Plantungan.

Tabel : 5.5.

JUMLAH TERNAK DI KECAMATAN PLANTUNGAN
DIPERINCI PER D E S A A D A
AKHIR TAHUN : 1992.
(EKOR)

D e s a	Sapi Perah	Sapi Biasa	Kerbau	Kuda	Kambing/ Domba
(1)	(2)	(3)	(4)	(5)	(6)
1. Blumah .	-	28	-	-	564
2. Kediten	-	31	-	-	1.589
3. Tlogopayung	-	199	-	-	901
4. Wonodadi	-	132	-	1	626
5. Manggungmangu	-	221	-	-	664
6. Tirtomulyo	-	174	-	-	621
7. Jurangagung	-	226	-	-	886
8. Karanganyar	-	215	-	-	598
9. J a t i	-	23	43	-	216
10. Bendosari	-	91	111	-	791
11. W a d a s	-	247	-	-	594
12. Mojoagung	-	-	183	-	766
JUMLAH =	-	1.587	337	1	8.816
TAHUN 1991 :	-	1.580	329	1	8.834

Sumber data : Petugas Din.Peternakan Kec.Plantungan.

Tabel : 5.6. JUMLAH UNGGAS DI KECAMATAN PLANTUNGAN
DIPERINCI PER D E S A P A D A
AKHIR TAHUN : 1992.
(EKOR)

D e s a	Ayam Kampung	Ayam Petelor	Itik/ Bebek	Itik Mnila / Entog.
(1)	(2)	(3)	(4)	(5)
1. Blumah	1.204	-	110	714
2. Kediteh	1.998	-	-	662
3. Tlogopayung	2.296	-	940	788
4. Wonodadi	2.384	-	21	787
5. Manggungmangu	2.186	-	92	888
6. Tirtomulyo	2.104	3.840	110	746
7. Jurangagung	2.654	-	41	387
8. Karanganyar	1.986	-	204	486
9. J a t i	1.244	-	448	592
10. Bendosari	2.186	-	720	832
11. W a d a s	1.944	275	258	923
12. Mojoagung	1.996	150	1.130	798
JUMLAH =	24.182	4.265	4.074	8.603
TAHUN 1991 :	23.224	12.760	2.899	8.680

Sumber data : Petugas Din.Peternakan Kec.Plantungan.

Tabel : 5.7.

JUMLAH PRODUKSI PADI DAN PALAWIJA DI
KECAMATAN PLANTUNGAN MENURUT D E S A
SELAMA TAHUN : 1992.
(KWINTAL)

D e s a	Padi	Jagung	Ubi kayu	Ubi jalar	Kacang tanah	Kacang kedelai
(1)	(2)	(3)	(4)	(5)	(6)	(7)
1. Blumah	1.614	1.412	5.654	764	4	-
2. Kedüten	-	2.412	9.686	48	-	-
3. Tlogopayung	4.436	3.234	8.612	2.016	72	13
4. Wonodadi	3.545	2.498	6.889	1.122	86	26
5. Manggungmangu	1.777	2.504	4.016	592	378	6
6. Tirtomulyo	2.350	1.706	2.392	1.108	62	11
7. Jurangagung	3.992	2.828	2.892	412	368	7
8. Karanganyar	4.069	2.174	3.886	614	666	12
9. J a t i	3.339	2.842	1.648	218	442	7
10. Bendosari	8.419	2.208	4.681	272	636	6
11. W a d a s	5.961	2.286	2.036	302	868	11
12. Mojoagung	8.464	1.164	2.382	48	18	6
JUMLAH =	47.966	27268	54.774	7.516	3.600	105
TAHUN 1991 :	31.577	27.688	56.963	7.237	3.588	70

Sumber data ; Ka. Dipertan Rant. Plantungan.

PLIK
UPT. PERPUSTAKAAN &
DOKUMENTASI STATISTIK
BIRO PUSAT STATISTIK

Tabel : 5.8.

JUMLAH PRODUKSI TANAMAN SAYURAN DI
KECAMATAN PLANTUNGAN MENURUT DESA
SELAMA TAHUN : 1992.
(KWINTAL)

D e s a	S a w i	Bayam	Kacang panjang	Kentang	Kol / kobis
(1)	(2)	(3)	(4)	(5)	(6)
1. Blumah	20	20	4	-	-
2. Kediten	40	5	5	68	88
3. Tlogopayung	560	560	380	-	-
4. Wonodadi	740	740	360	-	-
5. Manggungmangu	32	30	21	-	-
6. Tirtomulyo	72	72	52	-	-
7. Jurangagung	460	460	180	-	-
8. Karanganyar	80	80	14	-	-
9. J a t i	480	480	160	-	-
10. Bendosari	680	680	260	-	-
11. W a d a s	840	840	380	-	-
12. Mojoagung	460	460	260	-	-
JUMLAH =	4.464	4.427	2.076	68	88
TAHUN 1991 :	4.068	4.498	2.265	72	91

Sumber data : Ka. Dipertan Rant. Plantungan.

Tabel : 5.9. JUMLAH PRODUKSI TANAMAN PERKEBUNAN RAKYAT
DI KECAMATAN PLANTUNGAN MENURUT D E S A
SELAMA TAHUN : 1992.
(KWINTAL)

D e s a	Cengkeh	Kopi	Kelapa	Mlinjo	Teh	Temba- kao
(1)	(2)	(3)	(4)	(5)	(6)	(7)
1. Blumah	132	354	-	-	15	70
2. Kediten	98	216	-	-	85	1.862
3. Tlogopayung	689	1.468	-	59	10	308
4. Wonodadi	829	695	15	26	400	-
5. Manggungmangu	522	9.068	19	294	300	459
6. Tirtomulyo	1.468	1.896	78	59	30	-
7. Jurangagung	556	2.232	92	174	-	-
8. Karanganyer	332	787	36	27	-	-
9. J a t i	124	24	29	26	-	-
10. Bendosari	174	448	48	106	-	0
11. W a d a s	178	404	48	109	-	-
12. Mojoagung	384	268	36	212	-	-
JUMLAH =	5.486	17.860	401	1.092	840	2.699
TAHUN 1991 :	1.616	21.607	489	972	860	2.804

Sumber data : Petugas Disbun. Kec.Plantungan.

Tabel : 5.10.

JUMLAH PRODUKSI TELOR TERNAK UNGGAS DI
KECAMATAN PLANTUNGAN MENURUT D E S A
SELAMA TAHUN : 1992.
(BUTIR)

D e s a	Ayan kampung	Ayan petelor	Itik / Bebek	Itik manila	Jumlah
(1)	(2)	(3)	(4)	(5)	(6)
1. Blumah	28.896	-	6.486	13.290	48.672
2. Kediten	47.952	-	-	15.888	63.840
3. Tlogopayung	55.104	-	24.276	17.196	96.576
4. Wonodadi	57.216	-	1.512	17.880	76.608
5. Manggungmangu	52.464	-	6.624	17.016	76.104
6. Tirtomulyo	50.496	276.486	7.920	17.904	352.806
7. Jurangagung	63.696	-	2.282	8.134	74.112
8. Karanganyar	47.664	-	9.868	6.692	64.224
9. J a t i	29.856	-	27.168	14.208	71.232
10. Bendosari	52.464	-	51.842	19.968	124.274
11. W a d a s	46.656	29.706	18.576	22.152	117.090
12. Mojoagung	47.904	16.200	81.360	19.152	164.616
JUMLAH =	580.368	322.392	237.914	189.480	1330.154
TAHUN 1991 :	557.376	918.720	177.652	208.320	1862.068

Sumber data : Petugas Din.Peternakan Kec.Plantungan.

Tabel : 6.1.

PANJANG JALAN DI KECAMATAN PLANTUNGAN
M E N U R U T D E S A P A D A
A K H I R T A H U N : 1992.
(kilometer)

D e s a	Jalan Aspal	Jalan Diperkeras	Jalan Tanah	Jumlah
(1)	(2)	(3)	(4)	(5)
1. B l u m a h	-	3,5	0,5	4,0
2. Kediten	-	5,5	5,5	11,0
3. Tlogopayung	2,0	2,5	2,5	7,0
4. Wonodadi	3,0	4,0	1,0	8,0
5. Manggungmangu	2,0	4,0	2,0	8,0
6. Tirtomulyo	3,0	5,0	1,0	9,0
7. Jurangagung	1,0	4,0	4,0	9,0
8. Karanganyar	1,5	1,5	1,0	4,0
9. J a t i	1,0	2,0	0,05	3,05
10. Bendosari	-	6,0	6,0	12,0
11. W a d a s	0,5	4,5	3,0	8,0
12. Mojoagung	-	5,0	2,0	7,0
JUMLAH =	14,0	47,9	28,55	90,05
TAHUN 1991 :	13,5	46,5	30,05	90,05

Sumber data : Kaur. Bang. Kec.Plantungan.

Tabel : 6.2.

JUMLAH KENDARAAN BERMOTOR DI KECAMATAN
PLANTUNGAN MENURUT D E S A P A D A
AKHIR TAHUN : 1992.

D e s a	Bus / Truck	Taxi / Jeep	Colt/Cpl Minibus	Sepeda motor	Jumlah
(1)	(2)	(3)	(4)	(5)	(6)
1. Blumah	-	-	-	1	1
2. Kediten	-	-	-	2	2
3. Tlogopayung	-	1	1	7	9
4. Wonodadi	-	-	2	20	22
5. Manggungmangu	-	1	2	5	8
6. Tirtomulyo	13	4	9	30	56
7. Jurangagung	1	-	1	13	15
8. Karanganyar	-	-	2	8	10
9. J a t i	-	-	1	4	5
10. Bendosari	-	-	2	8	10
11. W a d a s	-	1	3	6	10
12. Mojoagung	-	-	3	7	10
JUMLAH =	14	7	26	111	158
TAHUN 1991 :	8	-	22	111	141

Sumber data : Monografi .

Tabel : 6.3. JUMLAH JEMBATAN DI KECAMATAN PLANTUNGAN
MENURUT DESA PADA
AKHIR TAHUN : 1992.

D e s a	Jembat. Besi	Jembat. Beton	Jembat. Kayu	Jembatan Bambu	Jumlah
(1)	(2)	(3)	(4)	(5)	(6)
1. Blumah	-	2	-	-	2
2. Kediten	-	8	-	1	9
3. Tlogopayung	5	5	2	-	7
4. Wonodadi	-	8	-	-	8
5. Manggungmangu	-	4	-	-	4
6. Tirtomulyo	3	7	-	-	10
7. Jurangagung	-	7	3	4	14
8. Karanganyar	-	8	-	-	8
9. J a t i	-	6	1	-	7
10. Bendosari	-	7	1	-	8
11. W a d a s	-	4	3	-	7
12. Mojoagung	-	9	-	2	11
JUMLAH =	3	75	10	7	95
TAHUN 1991 :	3	75	10	7	95

Sumber data : Kaur. Bang. Kec. Plantungan.

Tabel : 644. J U M L A H S A R A N A K O M U N I K A S I D I K E C A M A T A N
 P L A N T U N G A N M E N U R U T D E S A P A D A
 A K H I R T A H U N : 1 9 9 2 .

D e s a	Radio	T V .	Tilpun	Kantor POS	Jumlah
(1)	(2)	(3)	(4)	(5)	(6)
1. Blumah	26	4	-	-	30
2. Kediten	31	2	-	-	33
3. Tlogopayung	124	8	-	-	132
4. Wonodadi	98	20	-	-	118
5. Manggungmangu	89	4	-	-	93
6. Tirtomulyo	114	87	2	1	204
7. Jurangagung	104	33	-	-	137
8. Karanganyar	146	18	-	-	164
9. J a t i	61	9	-	-	70
10. Bendosari	104	19	-	-	123
11. W a d a s	89	19	-	-	108
12. Mojoagung	88	10	-	-	98
J U M L A H =	1.074	233	2	1	1.310
T A H U N 1 9 9 1 :	913	228	2	1	1.144

Sumber data : Monografi .

Tabel : 7.1.

PENERIMAAN DANA IMPRES, BANDES DAN SWADAYA MASYARAKAT UNTUK PROYEK PEMBANGUNAN DSA DI KECAMATAN PLANTUNGAN MENURUT DESA SELAMA TAHUN : 1992.
(Rp 1.000,00)

D e s a	IMPRES/AP- EN/APED.I/ APED.II.	Bandes	Swadaya Masyarakat	Jumlah
(1)	(2)	(3)	(4)	(5)
1. Blumah	-	3.500	9.850	13.350
2. Kediten	-	3.500	13.975	17.475
3. Tlogopayung	-	3.500	19.225	22.725
4. Wonodadi	1.250	3.500	51.400	54.900
5. Manggungmangu	-	3.500	11.975	15.475
6. Tirtomulyo	-	3.500	120.932	124.432
7. Jurangagung	-	3.500	11.950	15.450
8. Karanganyar	-	3.500	24.549	28.049
9. J a t i	-	3.500	12.695	16.195
10. Bendosari	-	3.500	15.335	18.835
11. W a d a s	-	3.500	18.450	21.950
12. Mojoagung	6.500	3.500	41.000	44.500
JUMLAH =	7.750	42.000	351.338	401.086
TAHUN 1991 :	54.627	42.000	264.189	360.816

umber data : Kaur. Bang. Kec.Plantungan.

Tabel : 7.2. BANYAKNYA BAKU PAJAK BUMI DAN BANGUNAN DI
KECAMATAN PLANTUNGAN MENURUT DESA DAN
WAJIB PAJAK UNTUK KETETAPAN TAHUN : 1992.
(dalam rupiah)

D e s a	Wajib pajak	Baku PBB.
(1)	(2)	(3)
1. Blumah	383	742.830,00
2. Kediten	278	456.996 ,00
3. Tlogopayung	1.592	2.003.863,00
4. Wonodadi	1.196	1.546.510,00
5. Manggungmangu	758	1.246.146,00
6. Tirtomulyo	969	1.400.295,00
7. Jurangagung	795	1.499.824,00
8. Karanganyar	687	833.212,00
9. J a t i	331	701.561,00
10. Bendosari	659	1.499.996,00
11. W a d a s	830	1.385.785,00
12. Mojoagung	783	1.890.292,00
JUMLAH =	9.261	15.207.310,00
TAHUN 1991 :	-	-

Sumber data : B K K. Plantungan .