

STATISTIK DAERAH KECAMATAN SEMARANG TENGAH

2015



**BADAN PUSAT STATISTIK
KOTA SEMARANG**

STATISTIK DAERAH

KECAMATAN SEMARANG TENGAH

2015

<https://semarangkota.bps.go.id>

STATISTIK DAERAH KECAMATAN SEMARANG TENGAH 2015

ISSN :
No. Publikasi :
Katalog BPS : 1101002.3374.130
Ukuran Buku : 17,6 cm x 25 cm
Jumlah Halaman : v + 15 halaman

Naskah:
KSK Kecamatan Semarang Tengah

Gambar Kulit:
KSK Kecamatan Semarang Tengah

Diterbitkan Oleh:
Badan Pusat Statistik Kota Semarang

Dicetak Oleh:

Boleh dikutip dengan menyebut sumbernya

Kata Sambutan

Untuk mewujudkan visi Badan Pusat Statistik (BPS) sebagai pelopor data statistik terpercaya untuk semua, BPS terus melakukan inovasi dan pengembangan kegiatan perstatistikan serta penyebarluasan informasi baik di tingkat Kabupaten maupun di Kecamatan.

Salah satu upaya yang dilakukan di daerah adalah menyusun publikasi yang menyajikan indikator – indikator terpilih yang dapat menggambarkan secara ringkas dan menyeluruh tentang kondisi kecamatan. Publikasi ini diharapkan dapat membantu para pengambil kebijakan dan para pengguna data lainnya dalam memahami kondisi umum wilayahnya.

Oleh karena itu saya menyambut baik penerbitan publikasi **Statistik Daerah Kecamatan Semarang Tengah 2015** yang diterbitkan oleh BPS Kota Semarang. Saya harapkan, publikasi ini mampu memenuhi harapan pemerintah daerah dan masyarakat pada umumnya akan kebutuhan data dan informasi statistik dan dapat digunakan sebagai dasar perencanaan, monitoring dan evaluasi tentang perkembangan pembangunan di berbagai sektor di Kecamatan Semarang Tengah.

Semoga publikasi ini bermanfaat dan Allah SWT senantiasa meridhoi usaha kita.

Semarang, September 2015

Kepala BPS Kota Semarang



Endang Retno Sri Subiyandani, S. Si
NIP. 19641023.198802.2.001

Kata Pengantar

Statistik Daerah Kecamatan Semarang Tengah 2015 disusun oleh Koordinator Statistik Kecamatan (KSK) Semarang Tengah dan diterbitkan oleh BPS Kota Semarang berisi berbagai data dan informasi mengenai keadaan Kecamatan Semarang Tengah yang dianalisis secara sederhana untuk membantu pengguna data memahami perkembangan pembangunan serta potensi yang ada di Kecamatan Semarang Tengah.

Materi yang disajikan dalam Statistik Daerah Kecamatan Semarang Tengah 2015 memuat berbagai informasi / indikator terpilih yang terkait dengan pembangunan di berbagai sektor di Kecamatan Semarang Tengah dan diharapkan dapat menjadi bahan rujukan / kajian dalam perencanaan dan evaluasi kegiatan pembangunan.

Publikasi ini mungkin masih terdapat kekurangan, maka untuk itu kritik dan saran konstruktif dari berbagai pihak kami harapkan untuk perbaikan dan penyempurnaan penerbitan di masa yang akan datang.

Semarang, September 2015

KSK Semarang Tengah

Albani bin Madjari
NIP. 195906061980121001

Daftar Isi

1. Geografis
2. Pemerintahan
3. Penduduk
4. Pendidikan
5. Kesehatan
6. Sosial Budaya
7. Perekonomian
8. Komunikasi dan Transportasi
9. Lampiran

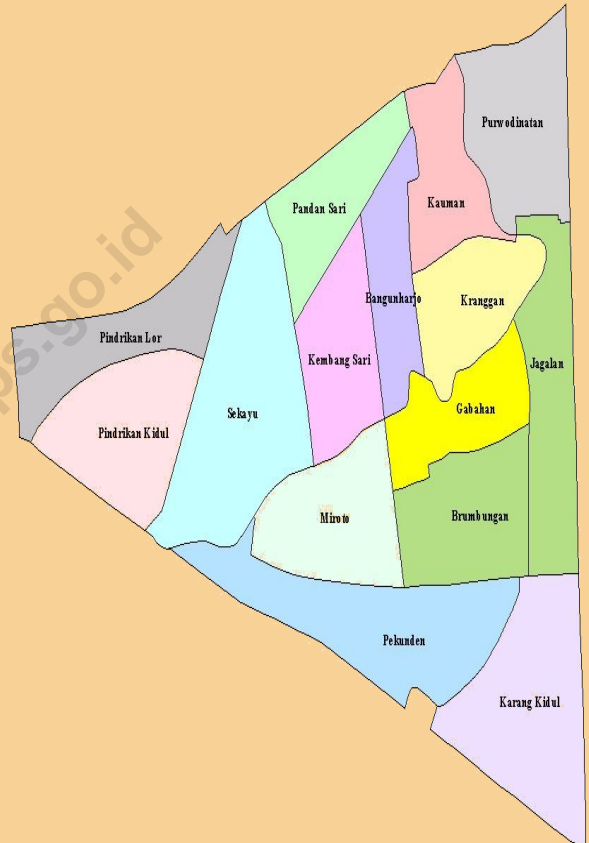
GEOGRAFIS

1

Secara geografis, Kecamatan Semarang Tengah berada di wilayah administrasi Kota Semarang Provinsi Jawa Tengah. Di sebelah utara, Kecamatan Semarang Tengah berbatasan dengan Kecamatan Semarang Utara, di sebelah selatan berbatasan dengan Kecamatan Semarang Selatan, di sebelah timur berbatasan dengan Kecamatan Semarang Timur, dan di sebelah Barat dengan Kecamatan Semarang Barat.

Kecamatan Semarang Tengah permukaan daratannya dapat dikatakan 100 persen datar. Kecamatan Semarang Tengah dengan ketinggian sekitar 200 meter di atas permukaan laut merupakan pusat dari ibukota provinsi Jawa Tengah.

Semarang Tengah memiliki luas wilayah 605 Hektar. Dari luas tersebut tidak ada lahan yang dijadikan pertanian sawah. Walaupun Semarang tengah memiliki luas wilayah yang cukup kecil, namun di wilayah ini merupakan wilayah yang terdapat pusat perekonomian yaitu Pasar Johar.



Penggunaan Lahan di Kec. Semarang Tengah, 2014

Uraian	Luas
Luas Wilayah	605 Ha
Lahan Pertanian Sawah	0 Ha
Lahan Pertanian Bukan Sawah	334 Ha
Lahan Bukan Pertanian	271 Ha



Jumlah Wilayah Administrasi di Kecamatan Semarang Tengah Tahun 2014

Kelurahan	RT	RW
01. Pekunden	33	5
02. Karang Kidul	28	4
03. Jagalan	40	8
04. Brumbungan	35	5
05. Miroto	42	5
06. Gabahan	46	6
07. Kranggan	30	5
08. Purwodinatan	35	6
09. Kauman	17	5
10. Bangunharjo	25	4
11. Kembangsari	35	5
12. Pandansari	24	3
13. Sekayu	20	3
14. Pendrikan Kidul	34	5
15. Pendrikan Lor	43	6

Kecamatan Semarang Tengah terbagi atas 15 kelurahan dimana tiap kelurahan dipimpin oleh 1 kepala kelurahan. Jumlah keseluruhan RT yang ada di Kecamatan Semarang Tengah yaitu 487, sedangkan jumlah keseluruhan RW yang ada di Kecamatan Semarang Tengah yaitu 75 RW.

Jumlah Aparat Kelurahan Di Kecamatan Semarang Tengah, 2014

Kelurahan	Jumlah Aparat Kelurahan
01. Pekunden	8
02. Karang Kidul	8
03. Jagalan	7
04. Brumbungan	7
05. Miroto	7
06. Gabahan	7
07. Kranggan	7
08. Purwodinatan	8
09. Kauman	5
10. Bangunharjo	6
11. Kembangsari	6
12. Pandansari	5
13. Sekayu	6
14. Pendrikan Kidul	5
15. Pendrikan Lor	8

Jumlah keseluruhan aparat kelurahan di Kecamatan Semarang Tengah adalah 100 orang. Jumlah aparat yang paling sedikit berada di Kelurahan Kauman dan Pendrikan Kidul. Sedangkan di Tahun 2014, Kelurahan yang dipimpin oleh Lurah perempuan hanya 2 kelurahan yaitu, Kelurahan Miroto dan Kelurahan Bangunharjo.

KEPENDUDUKAN

Penduduk adalah salah satu sumber daya yang dimiliki oleh suatu daerah jika ditangani dengan tepat maka penduduk akan menjadi sumber daya yang potensial untuk mendukung kemajuan daerah tersebut. Sehingga dari itu jumlah penduduk yang besar belum tentu membawa manfaat yang positif bisa jadi jumlah penduduk yang besar mendatangkan banyak masalah atau menjadi penghambat kemajuan.

Jumlah Penduduk Kecamatan Semarang Tengah tahun 2014 mencapai 70.727 jiwa. Jumlah penduduk di Kecamatan Semarang Tengah yang paling banyak terdapat di Kelurahan Pendrikan Lor yaitu sebanyak 7.359 jiwa, sedangkan jumlah penduduk paling sedikit terdapat di Kelurahan Bangunharjo yaitu sebanyak 3.243 jiwa.

Secara umum, di tahun 2014, jumlah penduduk perempuan lebih banyak dibandingkan laki-laki. Hal ini dapat dilihat pada angka sex ratio, 95.

Indikator Kependudukan Kecamatan Semarang Tengah, 2014

Uraian	2014
Kepadatan Penduduk per Km ²	11.519
Rata-rata Anggota Keluarga	3,40
Rasio Jenis kelamin (Sex Ratio)	95
Pertumbuhan Penduduk (%/ tahun)	- 0,66
CBR	10,78
CDR	9,29
RK Muda (RK : Rasio Ketergantungan)	24,9
RK Tua	11,2

Laju Pertumbuhan di Kec. Semarang Tengah cenderung menurun, tahun 2014 laju pertumbuhan di Kec. Semarang Tengah sebesar minus 0, 66. Hal ini dapat disebabkan tingkat migrasi keluar yang lebih tinggi dibandingkan tingkat migrasi masuk dapat pula disebabkan tingkat CDR yang juga tinggi.

Tahukah Anda : Tahun 2014, Tingkat Migrasi Keluar tertinggi terjadi di Kelurahan Kembanghari. Dan di Kelurahan ini pula memiliki laju pertumbuhan terendah, yaitu sebesar minus 1, 95 % per tahun (- 1,95%).

Jumlah Sekolah Formal Kecamatan Semarang Tengah, 2014

Kelurahan	SD	SMP	SMA	SMK	PT/ Akademi
01. Pekunden	3	2	1	1	1
02. Karang Kidul	3	2	2	2	0
03. Jagalan	3	2	1	1	0
04. Brumbungan	1	1	1	0	1
05. Miroto	3	2	1	0	1
06. Gabahan	4	1	1	0	0
07. Kranggan	0	0	1	0	0
08. Purwodinatan	2	2	0	0	0
09. Kauman	2	1	0	0	0
10. Bangunharjo	5	2	0	0	0
11. Kembang Sari	3	0	0	0	0
12. Pandansari	1	0	0	1	0
13. Sekayu	4	2	1	0	0
14. Pendrikan Kidul	3	2	1	3	0
15. Pendrikan Lor	7	2	0	1	0

Sarana pendidikan yang memadai menunjang terciptanya sumber daya manusia yang berkualitas. SDM berkualitas dibutuhkan dalam pembangunan daerah dan nasional baik pembangunan jangka panjang maupun jangka pendek. Mengakomodasi hal tersebut, di Kecamatan Semarang Tengah terdapat 43 SD negeri/swasta, 21 SMP Negeri dan Swasta, 12 SMA Negeri dan Swasta; 9 SMK Swasta dan 6 Perguruan Tinggi/ Akademi Swasta.

Pada tabel disamping terlihat, Kelurahan yang memiliki sekolah paling sedikit adalah kelurahan Kranggan yang hanya memiliki 1 unit SMA. Jumlah seluruh guru SD di Kec. Semarang Tengah adalah 535 guru. Sedangkan jumlah siswa SD seluruhnya adalah 8.500 siswa. Pada jenjang SMP, Kec. Semarang Tengah memiliki siswa sebanyak 7.671 siswa, dan jumlah guru sebanyak 487. Pada jenjang SMA, Kec. Semarang Tengah memiliki siswa sebanyak 4.167 siswa, dan jumlah guru sebanyak 380 orang.



KESEHATAN

5

Peningkatan kualitas kesehatan masyarakat sangat penting dalam upaya peningkatan kualitas sumber daya manusia dalam berbagai aspek. Oleh karena itu diperlukan ketersediaan fasilitas kesehatan yang memadai. Dengan ketersediaan tersebut maka akses masyarakat akan kesehatan akan menjadi mudah sehingga tercipta keberhasilan dalam layanan kesehatan masyarakat, yang berujung pada meningkatnya kualitas hidup masyarakat.

Pada tahun 2014, fasilitas kesehatan di Kecamatan Semarang Tengah cukup baik, tetapi dari 15 Kelurahan, hanya 3 puskesmas yang ada. Sedangkan untuk menunjang kesehatan Ibu dan anak, Kec. Semarang Tengah memiliki Posyandu yang aktif di seluruh Kelurahan, jumlah keseluruhan adalah 69 posyandu.

Jumlah Sarana Kesehatan di Kecamatan Semarang Tengah tahun 2014

Kelurahan	RS. RS Bersalin	Poliklinik	Puskesmas
01. Pekunden	3	0	0
02. Karang Kidul	0	2	0
03. Jagalan	0	2	0
04. Brumbungan	0	1	0
05. Miroto	0	0	1
06. Gabahan	0	0	0
07. Kranggan	0	1	0
08. Purwodinatan	0	3	0
09. Kauman	0	0	0
10. Bangunharjo	0	1	0
11. Kembangsari	0	0	0
12. Pandansari	0	1	0
13. Sekayu	0	0	2
14. Pendrikan Kidul	0	1	0
15. Pendrikan Lor	0	1	0

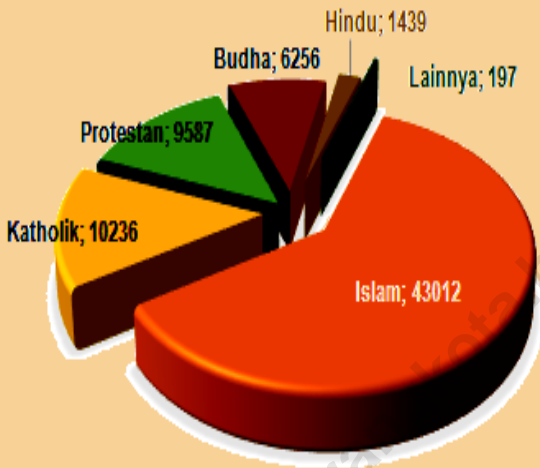
Tahukah Anda : dari 15 Kelurahan di Kec. Semarang Tengah, hanya ada 1 (satu) tempat praktek bidang yang beroperasi, yaitu di Kel. Kauman



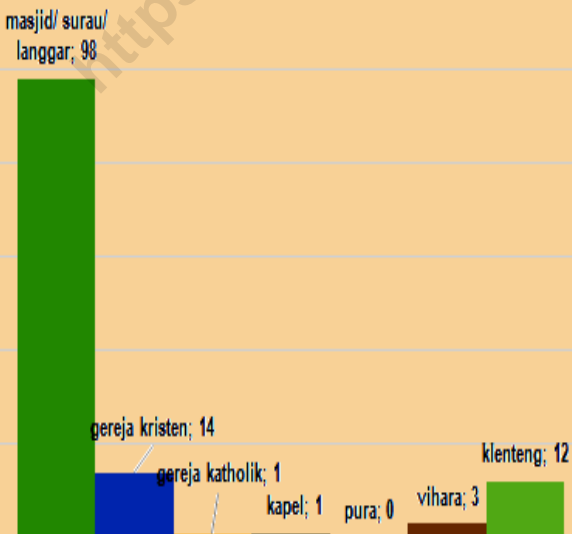
SOSIAL DAN BUDAYA



Jumlah Penduduk Kecamatan Semarang Tengah menurut Agama, 2014



Jumlah Tempat Ibadah di Kecamatan Semarang Tengah, 2014



Kecamatan Semarang Tengah terdiri dari berbagai macam agama. Toleransi antar umat beragama terjalin dengan baik karena tidak pernah terjadi konflik antar agama. Penduduk Kecamatan Semarang Tengah memeluk agama Islam, Katholik, Protestan, Budha, Hindu, Konghucu, dll

Mayoritas penduduk di Kecamatan Semarang Tengah beragama Islam yaitu sebesar 60,81 %. Sedangkan pemeluk agama Kristen Katholik ada di urutan kedua dengan presentase 14,47%, lalu diikuti oleh agama Katholik sebesar 13,55 %.

Untuk mendukung kegiatan keagamaan di kecamatan Semarang Tengah, pembangunan tempat ibadah di kecamatan Semarang Tengah pun berkembang. Jumlah Masjid/ Langgar/ Surau paling banyak sejumlah 98.

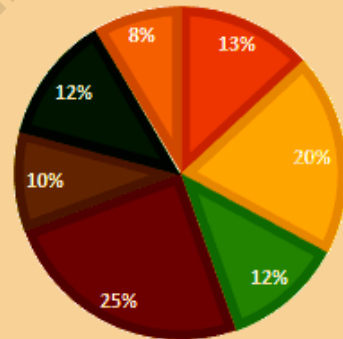
Tahukah Anda: Penduduk di Kec. Semarang Tengah, suku Tionghoa menjadi suku kedua terbesar setelah suku Jawa. (PODES 2014)

Jumlah penduduk di Kecamatan Semarang Tengah yang bekerja yaitu sebanyak 21.874 orang. Jika dilihat dari jumlah penduduk menurut mata pencahariaannya penduduk di Kecamatan Semarang Tengah mayoritas bekerja sebagai **Pedagang**. Jumlahnya mencapai 5.420 orang. Selanjutnya penduduk yang bekerja sebagai buruh industri sebanyak 4.306 orang, Buruh Bangunan berjumlah 2.564 orang.

Untuk sarana perekonomian, Semarang Tengah memiliki banyak fasilitas yang membuat kecamatan ini sarat usaha, tidak heran di Kecamatan ini jumlah penduduk terbesarnya bermata pencaharian sebagai pedagang. Ada sekitar 1.818 toko/ warung kelontong, dan 519 warung makanan minuman, di tambah dengan keberadaan Pasar sebanyak 3 unit. Keberadaan toko/ warung kelontong terbanyak berada di Kelurahan Purwodinatan sebanyak 443 unit, sedangkan paling kecil jumlahnya ada di Kelurahan Karang Kidul sebanyak 22 unit.

Mata Pencaharian Penduduk di Kecamatan Semarang Tengah tahun 2014

- Pengusaha
- Buruh Industri
- Buruh Bangunan
- Pedagang
- Angkutan
- PNS TNI Polri
- Pensiunan



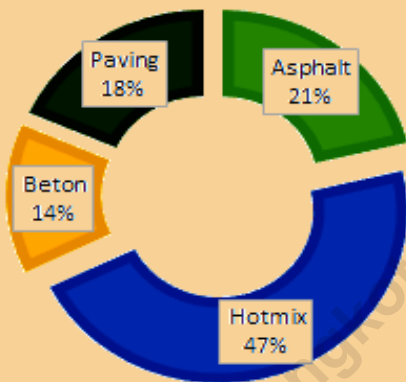
Jumlah Hotel, Industri dan Pasar di Kecamatan Semarang Tengah, 2014

Uraian	Jumlah
Hotel	28
Penginapan/ Motel/ Wisma/ losmen	16
Industri Mikro dan Kecil	217
Pasar (permanen dan semi permanen)	3
Minimarket	28
Toko/ Warung Kelontong	1818
Warung/ Kedai makanan minuman	519
Restoran/ rumah makan	49



Jenis Perkerasan Jalan di Kecamatan Semarang Tengah tahun 2014 (Persentase)

■ Asphalt ■ Hotmix ■ Beton ■ Paving



Jumlah Keluarga yang Berlangganan Telepon Kabel di Kecamatan Semarang Tengah, 2014

PEKUNDEN	519
KARANGKIDUL	685
JAGALAN	350
BRUMBUNGAN	742
MIROTO	312
GABAHAN	500
KRANGGAN	582
PURWODINATAN	782
KAUMAN	254
BANGUNHARJO	125
KEMBANGSARI	187
PANDANSARI	204
SEKAYU	431
PENDRIKAN KIDUL	667
PENDRIKAN LOR	185

Panjang jalan di Kecamatan Semarang Tengah adalah 119.158 m. Jenis Perkerasan jalan tersebut terbagi menjadi lima, yaitu Makadam, Asphalt, Hotmix, Beton, dan Paving. Persentase Tertinggi perkerasan jalan di Kecamatan Semarang Tengah jenisnya Hormix (hotmix secara luas digunakan sebagai lapisan permukaan konstruksi jalan dengan lalu lintas berat, sedang, ringan, dan lapangan terbang, dalam kondisi segala macam cuaca). Sedangkan jalan Tanah, di tahun 2014 sudah tidak ada sama sekali di Kecamatan Semarang Tengah.

Pada sisi sarana komunikasi, Kec. Semarang Tengah masih memiliki banyak keluarga yang berlangganan telepon kabel, tercatat pada data Podes 2014, jumlah tertinggi keluarga yang berlangganan telepon kabel yaitu Kel. Purwodinatan, sebanyak 782 keluarga. Sedangkan yang paling rendah Kelurahan Bangunharjo, 125 keluarga.

LAMPIRAN

<https://semarangkotapns.go.id>

TABEL : 1.13

LUAS WILAYAH, STATUS DAERAH DAN JUMLAH KELUARGA/RUMAHTANGGA
MENURUT KEWARGANEGARAAN TAHUN 2014

KECAMATAN : [130] SEMARANG TENGAH

Kode	Kelurahan	D a e r a h		Jumlah Keluarga		
		1. Kota	Luas Daerah Km2	WNI	WNA	TOTAL
(1)	(2)	(3)	(4)	(5)	(6)	(7)
001	PEKUNDEN	1	0,80	1361	0	1.361
002	KARANGKIDUL	1	0,83	1639	1	1.640
003	JAGALAN	1	0,27	1596	48	1.644
004	BRUMBUNGAN	1	0,32	1678	7	1.685
005	MIROTO	1	0,37	1556	4	1.560
006	GABAHAN	1	0,25	2865	2	2.867
007	KRANGGAN	1	0,25	1589	0	1.589
008	PURWODINATAN	1	0,49	1021	25	1.046
009	KAUMAN	1	0,29	760	10	770
010	BANGUNHARJO	1	0,25	705	0	705
011	KEMBANGSARI	1	0,30	1183	0	1.183
012	PANDANSARI	1	0,47	1121	5	1.126
013	SEKAYU	1	0,58	867	0	867
014	PENDRIKAN KIDUL	1	0,30	1171	0	1.171
015	PENDRIKAN LOR	1	0,37	1569	0	1.569
T O T A L			6,14	20.681	102	20.783

TABEL : 7.13

KEPADATAN DAN PERTUMBUHAN PENDUDUK, RATA-RATA ANGGOTA KELUARGA
DAN RASIO JENIS KELAMIN TAHUN 2014

KECAMATAN : [130] SEMARANG TENGAH

Kode	Kelurahan	Kepadatan Penduduk per Km ²	Rata-rata Anggota Keluarga	Rasio Jenis Kelamin	Pertumbuhan Penduduk (persen/th)
(1)	(2)	(3)	(4)	(5)	(6)
001	PEKUNDEN	5.166	3,04	101	-0,17
002	KARANGKIDUL	5.994	3,03	87	-0,88
003	JAGALAN	23.544	3,87	119	-1,21
004	BRUMBUNGAN	10.941	2,08	86	-0,37
005	MIROTO	14.314	3,39	83	0,32
006	GABAHAN	26.136	2,28	117	-1,00
007	KRANGGAN	22.576	3,55	73	-0,79
008	PURWODINATAN	9.606	4,50	96	-0,49
009	KAUMAN	13.117	4,94	96	-0,65
010	BANGUNHARJO	12.972	4,60	99	-0,55
011	KEMBANGSARI	13.420	3,40	98	-1,95
012	PANDANSARI	6.998	2,92	92	-1,02
013	SEKAYU	6.683	4,47	94	-0,62
014	PENDRIKAN KIDUL	13.277	3,40	100	-0,10
015	PENDRIKAN LOR	19.889	4,69	93	-0,39
		11.519	3,40	95	-0,66

TABEL : 8.13
 CBR, CDR, TINGKAT MIGRASI MASUK DAN MIGRASI KELUAR
 TAHUN 2013

KECAMATAN : [130] SEMARANG TENGAH

Kode	Kelurahan	CBR	CDR	Tingkat Migrasi Masuk	Tingkat Migrasi Keluar
(1)	(2)	(3)	(4)	(5)	(6)
001	PEKUNDEN	9,67	7,01	13,77	17,88
002	KARANGKIDUL	8,81	8,41	10,01	19,22
003	JAGALAN	10,78	11,25	13,59	25,63
004	BRUMBUNGAN	14,23	14,51	20,49	24,19
005	MIROTO	10,02	7,56	15,89	15,32
006	GABAHAN	13,84	12,63	15,37	26,32
007	KRANGGAN	7,95	9,18	7,42	14,13
008	PURWODINATAN	12,94	8,27	13,58	23,76
009	KAUMAN	7,89	6,57	8,68	15,78
010	BANGUNHARJO	9,54	9,23	11,69	17,23
011	KEMBANGSARI	8,86	6,89	16,24	37,90
012	PANDANSARI	9,64	11,14	16,87	25,30
013	SEKAYU	9,24	7,44	10,78	19,76
014	PENDRIKAN KIDUL	10,08	8,32	13,36	14,37
015	PENDRIKAN LOR	14,55	9,38	17,41	26,38
TOTAL		10,78	9,29	13,72	21,81

Tabel Jumlah Sarana Pendidikan dirinci per Kelurahan

Kelurahan	TK/ RA/ BA		SD/ MI		SMP/ MTs	
	Negeri	Swasta	Negeri	Swasta	Negeri	Swasta
PEKUNDEN	0	3	1	2	0	2
KARANGKIDUL	0	4	1	2	1	1
JAGALAN	0	2	0	2	0	2
BRUMBUNGAN	0	3	1	0	1	0
MIROTO	0	4	2	1	0	2
GABAHAN	0	2	2	2	0	1
KRANGGAN	0	1	0	0	0	0
PURWODINATAN	0	1	0	2	1	1
KAUMAN	0	3	0	2	0	1
BANGUNHARJO	0	3	2	3	1	1
KEMBANGSARI	0	1	2	1	0	0
PANDANSARI	0	2	0	1	0	0
SEKAYU	0	4	1	3	0	2
PENDRIKAN KIDUL	0	1	2	1	1	1
PENDRIKAN LOR	0	2	4	3	0	2

Lanjutan ...

Kelurahan	SMU/ MA		SMK		Akademi/ Perguruan Tinggi	
	Negeri	Swasta	Negeri	Swasta	Negeri	Swasta
PEKUNDEN	0	1	0	1	0	1
KARANGKIDUL	0	2	0	2	0	1
JAGALAN	0	1	0	1	0	0
BRUMBUNGAN	0	1	0	0	0	0
MIROTO	0	1	0	0	0	0
GABAHAN	0	1	0	0	0	0
KRANGGAN	0	1	0	0	0	0
PURWODINATAN	0	0	0	0	0	0
KAUMAN	0	0	0	0	0	0
BANGUNHARJO	0	0	0	0	0	0
KEMBANGSARI	0	0	0	0	0	1
PANDANSARI	0	0	0	1	0	1
SEKAYU	2	1	0	0	0	0
PENDRIKAN KIDUL	0	1	0	3	0	2
PENDRIKAN LOR	0	0	0	1	0	0

DATA

MENCERDASKAN BANGSA

<https://semarangkota.bps.go.id>



**BADAN PUSAT STATISTIK
KOTA SEMARANG**

Jln. Inspeksi Kali Semarang no. 1, Semarang, Jawa Tengah

Telp / Fax. 024-3546413

Homepage : <https://semarangkota.bps.go.id>

E-mail : bps3374@bps.go.id