

# KECAMATAN PLUMPANG

## DALAM ANGKA 2019



# KECAMATAN PLUMPANG

## DALAM ANGKA 2019



## **Katalog Dalam Terbitan**

### **Kecamatan Plumpang Dalam Angka 2019**

Nomor Publikasi : 35230.1904

Katalog BPS : 1102001.3523090

Ukuran Buku : 21 cm x 15 cm

Jumlah Halaman : x + 63 Halaman

Penyunting : Koordinator Statistik Kecamatan Plumpang

Perancang Sampul : Koordinator Statistik Kecamatan Plumpang

Diterbitkan Oleh : BPS Kabupaten Tuban

*Dilarang mengumumkan, mendistribusikan, mengkomunikasikan, dan/atau mengadakan sebagian atau seluruh isi buku ini untuk tujuan komersial tanpa izin tertulis dari Badan Pusat Statistik*

## TIM PENYUSUN

Penanggung Jawab : Agus Budi Santoso, SE

Koordinator Teknis : Yudhi Prasetyono, S.Si, MM

Penyusun Naskah : Respati Yekti Wibowo, S.Si

Tata Letak : Respati Yekti Wibowo, S.Si

Pengolah Data : Respati Yekti Wibowo, S.Si

Gambar Kulit : Respati Yekti Wibowo, S.Si

Infografis : Respati Yekti Wibowo, S.Si

Penyuting : Respati Yekti Wibowo, S.Si  
Umdatul Ummah, SE

## PETA WILAYAH KECAMATAN PLUMPANG



## KATA PENGANTAR

Assalamu'alaikum Wr.Wb

Alhamdulillah, dengan rahmat Tuhan Yang Maha Esa Buku Kecamatan Plumpang Dalam Angka 2019 dapat diterbitkan.

Adapun data yang tercantum, kami sajikan dalam bentuk tabel-tabel yang bersumber dari Dinas Instansi dan Pemerintah Desa serta pihak lain dalam wilayah Kecamatan Plumpang.

Penyusunan buku ini masih terdapat banyak kekurangan oleh sebab itu kami mohon kritik, saran dan masukan guna penyempurnaan penerbitan berikutnya.

Kepada Bapak Camat kami sampaikan banyak terima kasih sehingga buku Kecamatan Plumpang Dalam Angka 2019 dapat terbit, dan juga kepada Dinas Instansi dan Kepala Desa serta pihak lain di Wilayah Kecamatan Plumpang kami ucapkan terima kasih yang sebesar-besarnya.

Akhir kata, semoga buku ini dapat berguna dan bermanfaat bagi para pemakainya.

Wassalamu'alaikum Wr.Wb.

Tuban, September 2019  
Kepala BPS Kabupaten Tuban



**AGUS BUDI SANTOSO**

## DAFTAR ISI/CONTENTS

Kecamatan Plumpang Dalam Angka 2019 .....	i
Katalog .....	ii
Tim Penyusun .....	iii
Peta wilayah Kecamatan Plumpang .....	iv
Kata Pengantar .....	v
Daftar Isi .....	vi
Daftar Tabel .....	vii
• Geografi dan Iklim .....	1
• Sosial dan Kesra .....	5
• Pertanian .....	20
• Pariwisata .....	62

## DAFTAR TABEL

### 1. GEOGRAFI DAN IKLIM

- 1.1.1. Luas Daerah Dan Jumlah Pulau Menurut Kelurahan/Desa (2018)/*Total Area and Number of Island By Kelurahan / Village (2018)*..... 2
- 1.1.2. Luas wilayah Kelurahan/Desa Menurut Penggunaan Tanah(Ha)/ *Kelurahan/Villages Area According to Kelurahan /Village Land Use (2018)*..... 3

### 2. SOSIAL DAN KESRA

- 2.1.1. Jumlah Kelurahan/Desa yang Memiliki Fasilitas Sekolah Menurut Kelurahan /Desa dan Tingkat Pendidikan (2016)-(2018) / *Number Of Kelurahan/Villages Having Education Fasilites by Province and Educational, (2016)-(2018)*..... 6
- 2.2.1. Jumlah Kelurahan/Desa yang Memiliki Sarana Kesehatan Menurut Kelurahan/Desa, (2016)-(2018) / *Numbers Kelurahan/Villages Having Health Facilities By Kelurahan / Desa, (2016)-(2018)* ..... 9
- 2.2.2. Jumlah Tenaga Kesehatan Menurut Kelurahan (2018)/ *Number Of Personel by Kelurahan/Desa,(2018)* ..... 12
- 2.2.3. Jumlah Rumah Sakit Umum, Rumah Sakit Khusus, dan Puskesmas Menurut Kelurahan/ Desa, (2016) dan (2017)/ *Number Of General Hospital, Special Hospital and Public Health Center by Kelurahan/Desa (2016) dan (2017)* ..... 13
- 2.3.1. Jumlah Penduduk Menurut Kelurahan/Desa dan Agama yang Dianut, (2018) / *Populatioby Kelurahan/Village and Religion, (2018)* ..... 16
- 2.3.2. Jumlah Tempat Peribadatan Menurut Kelurahan/Desa, (2018) / *Number Of Plase Of Warship by Kelurahan/Village And Religion, (2018)*..... 17

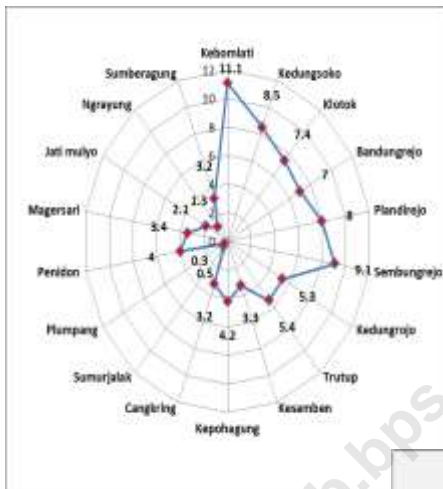


2.3.3	Jumlah Penduduk Menurut Kelurahan/Desa dan Jenis Kelamin, (2018) / <i>Population by Kelurahan/Village and Population by Sex, (2018)</i> .....	18
2.3.4	Jumlah Penduduk Menurut Pendidikan Diatas SMA (Tahun), (2018)/ <i>Population Statistics According to Education Above High School (Year), (2018)</i> .....	19
<b>3.</b>	<b>PERTANIAN</b>	
3.1.1	Luas Panen Tanaman Sayuran dan Buah-buahn Menurut Kelurahan/Desa dan Jenis Tanaman (Ha),(2017) dan (2018)/ <i>Harvested Area Of Vegetables and Fruits by Kelurahan/Desa and Kind Of Plant (Ha), ,(2017) dan (2018)</i> .....	21
3.1.2	Produksi Panen Tanaman Sayuran dan Buah-buahn Menurut Kelurahan/Desa dan Jenis Tanaman (Ton), (2017) dan (2018) / <i>Production Of Vegetables and Fruits by Kelurahan/Village and Kind Of Plant (Ton), (2017) dan (2018)</i> .....	25
3.1.3	Luas Panen Tanaman Sayuran dan Buah – buahan Semusim Menurut Jenis tanaman (Ha), (2017) dan (2018)/ <i>Harvested Area Of Seasonal Vegetables and Fruits by Kind Of Plant (Ha), (2017) dan (2018)</i> .....	29
3.1.4	Produksi Tanaman Sayuran dan Buah-buahan Semusim Menurut Jenis Tanaman (Ton), (2017) dan (2018)/ <i>Production of Seasonal Vegetables and Fruits by Of Plant (Ton), (2017) dan (2018)</i> .....	30
3.1.5	Luas Panen Tanaman Biofarma Menurut Kelurahan/Desa dan Jenis Tanaman (m <sup>2</sup> ), (2017) dan (2018)/ <i>Harvest Area Of Medical Plants by Kelurahan/Village and Kind Of Plant (m<sup>2</sup> ), (2017) dan (2018)</i> .....	31
3.1.6	Produksi Tanaman Biofarma Menurut Kelurahan/Desa dan Jenis Tanaman (Ton), (2017) dan (2018)/ <i>Production Of Medical Plants by Kelurahan/Village and Kind Of Plant (Ton), (2017) dan (2018)</i> .....	33

3.1.7	Luas Panen Tanaman Biofarma Menurut Jenis Tanaman (m <sup>2</sup> ), (2015) - (2018)/ <i>Harvest Area of Medical Plants by Kind Of Plant (m<sup>2</sup>), (2015) - (2018)</i> .....	35
3.1.8	Produksi Tanaman Biofarma Menurut Jenis Tanaman (Ton), (2015) - (2018)/ <i>Production of Medical Plants by Kind Of Plant (Ton), (2015) - (2018)</i> .....	36
3.1.9	Luas Panen Tanaman Hias Menurut Kelurahan/Desa dan Jenis Tanaman (m <sup>2</sup> ),(2017) dan (2018)/ <i>Harvested area of Ommamental by Kelurahan/Village and Kind of Plant (m<sup>2</sup>),(2017) dan (2018)</i> .....	37
3.1.10	Produksi Tanaman Hias Menurut Kelurahan/Desa dan Jenis Tanaman (m <sup>2</sup> ),(2017) dan (2018)/ <i>Production of Ommamental Plants by Kelurahan/Villages and Kind Of Plant (m<sup>2</sup>), (2017) dan (2018)</i> .....	39
3.1.11	Luas Panen Tanaman Hias Menurut Jenis Tanaman (m <sup>2</sup> ), (2015) - (2018)/ <i>Harvested Area of Ommamental Plants by Kind Of Plant (m<sup>2</sup>), (2015) - (2018)</i> .....	41
3.1.12	Produksi Tanaman Hias Menurut Jenis Tanaman (Tangkai), (2015) - (2018)/ <i>Production of Ommamental Plants by Kind Of Plant (Stalks), (2015) - (2018)</i> .....	42
3.1.13	Produksi Tanaman Buah-buahan Menurut Kelurahan/Desa dan Jenis Tanaman (Ton), (2017) dan (2018)/ <i>Production of Fruits Plants by Kelurahan/Village and Kind Of Plant (Ton), (2017) dan (2018)</i> .....	43
3.1.14	Produksi Tanaman Buah-buahan Tahunan Menurut Jenis Tanaman (Ton), (2015) - (2018)/ <i>Production of Annual Fruits by Kind Of Plant (Ton), (2017) dan (2018)</i> .....	47
3.1.15	Produksi Tanaman Buah-buahan Tahunan Menurut Jenis Tanaman (Ton),(2015) – (2018)/ <i>Production of Annual Fruits by Kind Of Plant (Ton), (2015) - (2018)</i> .....	51
3.2.1	Luas Areal Tanaman Perkebunan Menurut Kelurahan/Desa dan Jenis Tanaman (Ha), (2017) dan (2018)/ <i>Planted Area of</i>	

	<i>Estate Crops by Kelurahan/Village and Type Of Crops (Ha), (2017) dan (2018)</i> .....	52
3.2.2	Produksi Tanaman Perkebunan Menurut Kelurahan/Desa dan Jenis Tanaman (Ton), (2017) dan (2018)/ <i>Production of Estate Crops by Kelurahan/Village and Type Of Crops (Ton), (2017) dan (2018)</i> .....	55
3.3.1	Luas Panen Tanaman Padi dan Palawija Menurut Kelurahan/Desa dan Jenis Tanaman (Ha), (2017) dan (2018)/ <i>Harvested area of Rice and Palawija by Kelurahan/Village and Kind Of Plant (Ha), (2017) dan (2018)</i> . .....	58
3.3.2	Produksi Tanaman Padi dan Palawija Menurut Kelurahan/Desa dan Jenis Tanaman (Ton), (2017) dan (2018)/ <i>Production of Rice and Palawija by Kelurahan/Village and Kind Of Plant (Ton), (2017) dan (2018)</i> .....	60
<b>4.</b>	<b>PARIWISATA</b>	
4.1.1.	Jumlah Rumah Makan/Restoran Menurut Kelurahan/Desa (2015) - (2018)/ <i>Number of Restaurants By Kelurahan / Village (2015) - (2018)</i> .....	63

# GEOGRAFI DAN IKLIM

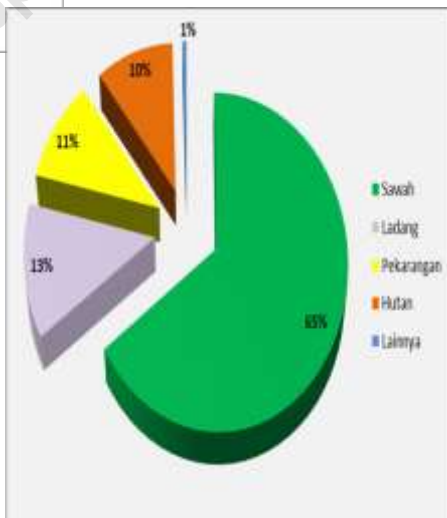


Jarak desa-desa dari pusat pemerintahan Kecamatan plumpang dapat dilihat sekilas dari grafik pencaran radar di sebelah kiri tersebut.

Dimana jarak desa terjauh adalah Kebomlati dengan jarak sekitar 11,1 Km dari pusat pemerintahan Kecamatan Plumpang

Prosentase penggunaan lahan di Kecamatan Plumpang dapat dilihat lewat grafik di sebelah kanan, dimana prosentasenya masih di dominasi untuk sektor pertanian.

Dimana sekitar 65% lahan di Kecamatan Plumpang berupa lahan pertanian yang diusahakan



# GEOGRAFI DAN IKLIM

**Tabel 1.1.1** Luas Daerah dan Jumlah Pulau Menurut Kelurahan/Desa (2018)  
**Table** *Total Area and Number Of Islands by Kelurahan / Village (2018)*

	Kelurahan/Desa <i>Kelurahan/Village</i>	Luas 1 (Km) <sup>2</sup> <i>Total Area 1 (Square Km)</i>	Persentase terhadap Luas Kecamatan <i>Percentage to Sub District'Area</i>
<i>(1)</i>	<i>(2)</i>	<i>(3)</i>	<i>(4)</i>
1.	Trutup	2,06	2,38
2.	Kesamben	6,61	7,64
3.	Kepohagung	5,64	6,52
4.	Kedungrojo	1,92	2,22
5.	Cangkring	2,13	2,46
6.	Sembungrejo	2,34	2,70
7.	Plandirejo	2,62	3,03
8.	Bandungrejo	3,22	3,72
9.	Klotok	8,59	9,93
10.	Kebomlati	1,4	1,62
11.	Kedungsoko	5,88	6,80
12.	Penidon	8,58	9,92
13.	Magersari	6,06	7,00
14.	Jatimulyo	3,75	4,33
15.	Plumpang	5,33	6,16
16.	Sumurjalak	6,29	7,27
17.	Ngrayung	1	1,16
18.	Sumberagung	13,1	15,14
	Plumpang	86,52	100

*Catatan /Note: Berdasarkan Peraturan Menteri Dalam Negara Nomor 137 Tahun 2017 tanggal 29 Desember 2017*

*Sumber/Source: Kementerian Dalam Negeri/Ministry Affairs*

# GEOGRAFI DAN IKLIM

**Tabel 1.1.2** Luas Wilayah Kelurahan/Desa Menurut Penggunaan Tanah (Ha) 2018)  
**Table**

*Kelurahan/Villages Area According to Kelurahan/Villages Land use (Ha) (2018)*

	Kelurahan/Desa <i>Kelurahan/Village</i>	Sawah <i>Rice Fields</i>	Ladang <i>Field</i>	Pekarangan <i>The Yard</i>
(1)	(2)	(3)	(4)	(5)
1.	Trutup	163,87	11,94	27,81
2.	Kesamben	203	237,17	51,04
3.	Kepohagung	323,27	150,02	41,4
4.	Kedungrojo	115	225,4	22,6
5.	Cangkring	193,62	0	19
6.	Sembungrejo	189,90	3,01	30,82
7.	Plandirejo	177,80	27,12	49,67
8.	Bandungrejo	255,38	9,67	45,48
9.	Klotok	691,67	21,69	123,04
10.	Kebomlati	47,75	5,56	77,35
11.	Kedungsoko	496,47	10,47	67,75
12.	Penidon	704,20	6,85	53,55
13.	Magersari	528,11	23,2	45,59
14.	Jatimulyo	295,49	33,21	44,98
15.	Plumpang	407,42	52,54	45,18
16.	Sumurjalak	218,60	137,52	43,59
17.	Ngrayung	67,42	9,71	21,25
18.	Sumberagung	384,35	340,27	65,35
	Plumpang	5487,86	1084,4	896,03

Sumber : Kantor Kecamatan Plumpang dan Data Desa se-Kecamatan Plumpang

Source : *Plumpang subdistricts and village data throughout Plumpang sub-district*

# GEOGRAFI DAN IKLIM

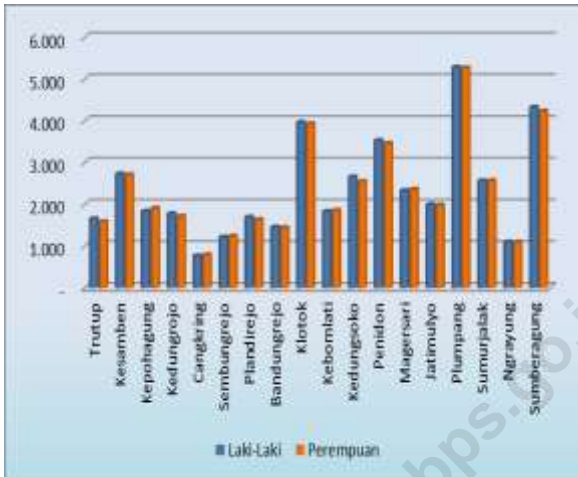
Lanjutan Tabel/ Continued Table 1.1.2

	Kelurahan/Desa <i>Kelurahan/Village</i>	Hutan <i>Forest</i>	Lainnya <i>The Other</i>	Total <i>Total</i>
(1)	(2)	(4)	(5)	(6)
1.	Trutup	0	0	206,48
2.	Kesamben	128	0	660,70
3.	Kepohagung	45	0	564,26
4.	Kedungrojo	0	0	192,29
5.	Cangkring	0	0	212,60
6.	Sembungrejo	0	0	233,78
7.	Plandirejo	0	0	261,59
8.	Bandungrejo	0	0	321,86
9.	Klotok	0	23,11	859,51
10.	Kebomlati	0	9,00	139,66
11.	Kedungsoko	0	13,72	588,14
12.	Penidon	0	0	858,10
13.	Magersari	0	0	606,40
14.	Jatimulyo	0	0	375,32
15.	Plumpang	0	0	532,70
16.	Sumurjalak	210	0	629,00
17.	Ngrayung	0	0	99,74
18.	Sumberagung	496	0	1309,97
	Plumpang	879	45,83	8652,10

Sumber : Kantor Kecamatan Plumpang dan Data Desa se-Kecamatan Plumpang

Source : *Plumpang subdistricts and village data throughout Plumpang sub-district*

# SOSIAL DAN KESRA



Sebaran populasi penduduk Kecamatan Plumpang dapat dilihat dari grafik di sebelah kiri.

Dimana 3 desa berenduduk terbanyak di Kecamatan Plumpang adalah Desa Plumpang, Sumberagung dan Klotok.

Sedangkan desa berpenduduk terkecil adalah Desa Cangkring.



Ketersediaan Fasilitas pendidikan formal di Kecamatan Plumpang berupa 35 Sekolah Dasar, 3 SMP, 2 SMA dan 1 SMK

Ketersediaan Fasilitas Kesehatan dan penunjang kesehatan di Kecamatan Plumpang berupa 18 Polindes, 2 Puskesmas, 3 Puskesmas Pembantu dan 2 Apotek





# SOSIAL DAN KESRA

**Tabel 2.1.1** Jumlah Kelurahan/Desa yang Memiliki Fasilitas Sekolah  
 Menurut Kelurahan/Desa dan Tingkat Pendidikan (2016)-(2018)  
*Number Of Kelurahan/Villages Having Educational Facilities by  
 Province and Educational , (2016) - (2018)*

Kelurahan/Desa Kelurahan/Village		SD Primary Shool			SMP Junior High School		
		(2016)	(2017)	(2018)	(2016)	(2017)	(2018)
(1)	(2)	(3)	(4)	(5)	(6)	(7)	(8)
1.	Trutup	1	1	1	-	-	-
2.	Kesamben	2	2	2	1	1	1
3.	Kepohagung	2	2	2	-	-	-
4.	Kedungrojo	1	1	1	-	-	-
5.	Cangkring	1	1	1	-	-	-
6.	Sembungrejo	1	1	1	-	-	-
7.	Plandirejo	1	1	1	-	-	-
8.	Bandungrejo	1	1	1	-	-	-
9.	Klotok	2	2	2	1	1	1
10.	Kebomlati	1	1	1	-	-	-
11.	Kedungsoko	3	3	3	-	-	-
12.	Penidon	4	4	4	-	-	-
13.	Magersari	1	1	1	-	-	-
14.	Jatimulyo	1	1	1	-	-	-
15.	Plumpang	5	5	5	-	-	-
16.	Sumurjalak	3	3	3	-	-	-
17.	Ngrayung	1	1	1	1	1	1
18.	Sumberagung	4	4	4	-	-	-
Plumpang		35	35	35	3	3	3

Sumber : Pendataan Potensi Desa (PODES) 2018

Source : Village Potential Data Collection (PODES) 2018

# SOSIAL DAN KESRA

Lanjutan Tabel/ Continued Table 2.1.1

	Kelurahan/Desa <i>Kelurahan/Village</i>	SMA Senior High School			SMK Vocational School		
		(2016)	(2017)	(2018)	(2016)	(2017)	(2018)
(1)	(2)	(3)	(4)	(5)	(6)	(7)	(8)
1.	Trutup	-	-	-	-	-	-
2.	Kesamben	-	-	-	-	-	-
3.	Kepohagung	-	-	-	-	-	-
4.	Kedungrojo	-	-	-	-	-	-
5.	Cangkring	-	-	-	-	-	-
6.	Sembungrejo	-	-	-	-	-	-
7.	Plandirejo	-	-	-	1	1	1
8.	Bandungrejo	-	-	-	-	-	-
9.	Klotok	-	-	-	-	-	-
10.	Kebomlati	-	-	-	-	-	-
11.	Kedungsoko	-	-	-	-	-	-
12.	Penidon	-	-	-	-	-	-
13.	Magersari	-	-	-	-	-	-
14.	Jatimulyo	-	-	-	-	-	-
15.	Plumpang	1	1	1	-	-	-
16.	Sumurjalak	-	-	-	-	-	-
17.	Ngrayung	-	-	-	-	-	-
18.	Sumberagung	1	1	1	-	-	-
	Plumpang	2	2	2	1	1	1

Sumber : Pendataan Potensi Desa (PODES) 2018

Source : Village Potential Data Collection (PODES) 2018

# SOSIAL DAN KESRA

Lanjutan Tabel/ Continued Table 2.1.1

Kelurahan/Desa <i>Kelurahan/Village</i>		Perguruan Tinggi / University		
		(2016)	(2017)	(2018)
(1)	(2)	(3)	(4)	(5)
1.	Trutup	-	-	-
2.	Kesamben	-	-	-
3.	Kepohagung	-	-	-
4.	Kedungrojo	-	-	-
5.	Cangkring	-	-	-
6.	Sembungrejo	-	-	-
7.	Plandirejo	-	-	-
8.	Bandungrejo	-	-	-
9.	Klotok	-	-	-
10.	Kebomlati	-	-	-
11.	Kedungsoko	-	-	-
12.	Penidon	-	-	-
13.	Magersari	-	-	-
14.	Jatimulyo	-	-	-
15.	Plumpang	-	-	-
16.	Sumurjalak	-	-	-
17.	Ngrayung	-	-	-
18.	Sumberagung	-	-	-
	Plumpang	-	-	-

Sumber : Pendataan Potensi Desa (PODES) 2018

Source : Village Potential Data Collection (PODES) 2018

# SOSIAL DAN KESRA

**Tabel 2.2.1** Jumlah Kelurahan/Desa yang Memiliki Sarana Kesehatan  
 Menurut Kelurahan/Desa, (2016)-(2018)  
*Numberof Kelurahan Having Health Facilities by Kelurahan /  
 Village , (2016) - (2018)*

	Kelurahan/Desa <i>Kelurahan/Village</i>	Rumah Sakit Hospital			Rumah sakit Bersalin Maternity Hospital		
		(2016)	(2017)	(2018)	(2016)	(2017)	(2018)
(1)	(2)	(3)	(4)	(5)	(6)	(7)	(8)
1.	Trutup	-	-	-	-	-	-
2.	Kesamben	-	-	-	-	-	-
3.	Kepohagung	-	-	-	-	-	-
4.	Kedungrojo	-	-	-	-	-	-
5.	Cangkring	-	-	-	-	-	-
6.	Sembungrejo	-	-	-	-	-	-
7.	Plandirejo	-	-	-	-	-	-
8.	Bandungrejo	-	-	-	-	-	-
9.	Klotok	-	-	-	-	-	-
10.	Kebomlati	-	-	-	-	-	-
11.	Kedungsoko	-	-	-	-	-	-
12.	Penidon	-	-	-	-	-	-
13.	Magersari	-	-	-	-	-	-
14.	Jatimulyo	-	-	-	-	-	-
15.	Plumpang	-	-	-	-	-	-
16.	Sumurjalak	-	-	-	-	-	-
17.	Ngrayung	-	-	-	-	-	-
18.	Sumberagung	-	-	-	-	-	-
	Plumpang	-	-	-	-	-	-

Sumber : Pendataan Potensi Desa (PODES) 2018

Source : Village Potential Data Collection (PODES) 2018

# SOSIAL DAN KESRA

Lanjutan Tabel / Continued Table 2.2.1

	Kelurahan/Desa <i>Kelurahan/Village</i>	Poliklinik Polyclinic			Puskesmas Health Center Public		
		(2016)	(2017)	(2018)	(2016)	(2017)	(2018)
(1)	(2)	(3)	(4)	(5)	(6)	(7)	(8)
1.	Trutup	-	-	-	-	-	-
2.	Kesamben	-	-	-	-	-	-
3.	Kepohagung	-	-	-	-	-	-
4.	Kedungrojo	-	-	-	-	-	-
5.	Cangkring	-	-	-	-	-	-
6.	Sembungrejo	-	-	-	-	-	-
7.	Plandirejo	-	-	-	-	-	-
8.	Bandungrejo	-	-	-	-	-	-
9.	Klotok	-	-	-	1	1	1
10.	Kebomlati	-	-	-	-	-	-
11.	Kedungsoko	-	-	-	-	-	-
12.	Penidon	-	-	-	-	-	-
13.	Magersari	-	-	-	-	-	-
14.	Jatimulyo	-	-	-	-	-	-
15.	Plumpang	-	-	-	-	-	-
16.	Sumurjalak	-	-	-	1	1	1
17.	Ngrayung	-	-	-	-	-	-
18.	Sumberagung	-	-	-	-	-	-
	Plumpang	-	-	-	2	2	2

Sumber : Pendataan Potensi Desa (PODES) 2018

Source : Village Potential Data Collection (PODES) 2018

# SOSIAL DAN KESRA

Lanjutan Tabel / Continued Table 2.2.1

	Kelurahan/Desa <i>Kelurahan/Village</i>	Puskesmas Pembantu Subsidiary of Public Health Center			Apotek Pharmacy		
		(2016) <i>(1)</i>	(2017) <i>(2)</i>	(2018) <i>(3)</i>	(2016) <i>(4)</i>	(2017) <i>(5)</i>	(2018) <i>(6)</i>
1.	Trutup	-	-	-	-	-	-
2.	Kesamben	-	-	-	-	-	-
3.	Kepohagung	1	1	1	-	-	-
4.	Kedungrojo	-	-	-	-	-	-
5.	Cangkring	-	-	-	-	-	-
6.	Sembungrejo	1	1	1	-	-	-
7.	Plandirejo	-	-	-	-	-	-
8.	Bandungrejo	-	-	-	-	-	-
9.	Klotok	-	-	-	-	-	-
10.	Kebomlati	-	-	-	-	-	-
11.	Kedungsoko	-	-	-	-	-	-
12.	Penidon	-	-	-	-	-	-
13.	Magersari	1	1	1	-	-	-
14.	Jatimulyo	-	-	-	-	-	-
15.	Plumpang	-	-	-	1	1	1
16.	Sumurjalak	-	-	-	-	-	-
17.	Ngrayung	-	-	-	1	1	1
18.	Sumberagung	-	-	-	-	-	-
	Plumpang	3	3	3	2	2	2

Sumber : Pendataan Potensi Desa (PODES) 2018

Source : Village Potential Data Collection (PODES) 2018

# SOSIAL DAN KESRA

**Tabel 2.2.2** Jumlah Tenaga Kesehatan Menurut Kelurahan/Desa (2018)  
**Table** Number Of Medical Personnel by Kelurahan / Village , (2018)

Kelurahan/Desa <i>Kelurahan/Village</i>	Dokter Doctor	Perawat Nurse	Bidan Midwife	Farmasi Pharmaceutical	Ahligizi Nutritionist	
(1)	(2)	(3)	(4)	(5)	(6)	(7)
1. Trutup	-	-	1	-	-	
2. Kesamben	-	-	1	-	-	
3. Kepohagung	-	-	1	-	-	
4. Kedungrojo	-	-	1	-	-	
5. Cangkring	-	-	1	-	-	
6. Sembungrejo	-	-	1	-	-	
7. Plandirejo	-	-	1	-	-	
8. Bandungrejo	-	-	1	-	-	
9. Klotok	1	-	1	-	-	
10. Kebomlati	-	-	1	-	-	
11. Kedungsoko	-	-	1	-	-	
12. Penidon	-	-	1	-	-	
13. Magersari	-	-	1	-	-	
14. Jatimulyo	-	-	1	-	-	
15. Plumpang	3	-	1	-	-	
16. Sumurjalak	2	-	1	-	-	
17. Ngrayung	-	-	1	-	-	
18. Sumberagung	-	-	1	-	-	
<b>Plumpang</b>	<b>6</b>	<b>-</b>	<b>18</b>	<b>-</b>	<b>-</b>	

Sumber : Pendataan Potensi Desa (PODES) 2018

Source : Village Potential Data Collection (PODES) 2018

# SOSIAL DAN KESRA

**Tabel 2.2.3** Jumlah Rumah Sakit Umum Rumah Sakit Khusus dan Puskesmas Menurut Kelurahan/Desa, (2017) dan (2018)  
*Number Of General Hospital, Special Hospital and Public Health Center by Kelurahan / Village , (2017 dan (2018)*

Kelurahan/Desa <i>Kelurahan/Village</i>		Rumah Sakit Umum General Hospital		Rumah Sakit Khusus Special Hospital	
		(2017)	(2018)	(2017)	(2018)
(1)	(2)	(3)	(4)	(5)	(6)
1.	Trutup	-	-	-	-
2.	Kesamben	-	-	-	-
3.	Kepohagung	-	-	-	-
4.	Kedungrojo	-	-	-	-
5.	Cangkring	-	-	-	-
6.	Sembungrejo	-	-	-	-
7.	Plandirejo	-	-	-	-
8.	Bandungrejo	-	-	-	-
9.	Klotok	-	-	-	-
10.	Kebomlati	-	-	-	-
11.	Kedungsoko	-	-	-	-
12.	Penidon	-	-	-	-
13.	Magersari	-	-	-	-
14.	Jatimulyo	-	-	-	-
15.	Plumpang	-	-	-	-
16.	Sumurjalak	-	-	-	-
17.	Ngrayung	-	-	-	-
18.	Sumberagung	-	-	-	-
Plumpang		-	-	-	-

Sumber : Pendataan Potensi Desa (PODES) 2018

Source : Village Potential Data Collection (PODES) 2018



# SOSIAL DAN KESRA

Lanjutan Tabel / Continued Table 2.2.3

Kelurahan/Desa <i>Kelurahan/Village</i>		Rumah Sakit Bersalin Maternity Hospital		Puskesmas Public Health	
		(2017)	(2018)	(2017)	(2018)
(1)	(2)	(3)	(4)	(5)	(6)
1.	Trutup	-	-	-	-
2.	Kesamben	-	-	-	-
3.	Kepohagung	-	-	-	-
4.	Kedungrojo	-	-	-	-
5.	Cangkring	-	-	-	-
6.	Sembungrejo	-	-	-	-
7.	Plandirejo	-	-	-	-
8.	Bandungrejo	-	-	-	-
9.	Klotok	-	-	1	1
10.	Kebomlati	-	-	-	-
11.	Kedungsoko	-	-	-	-
12.	Penidon	-	-	-	-
13.	Magersari	-	-	-	-
14.	Jatimulyo	-	-	-	-
15.	Plumpang	-	-	-	-
16.	Sumurjalak	-	-	1	1
17.	Ngrayung	-	-	-	-
18.	Sumberagung	-	-	-	-
Plumpang		-	-	2	2

Sumber : Pendataan Potensi Desa (PODES) 2018

Source : Village Potential Data Collection (PODES) 2018

# SOSIAL DAN KESRA

Lanjutan Tabel / Continued Table 2.2.3

Kelurahan/Desa <i>Kelurahan/Village</i>		Balai Kesehatan		Posyandu		Polindes	
		Clinic/Health Center		Maternal and child Health Center		Village Maternity	
		(2017)	(2018)	(2017)	(2018)	(2017)	(2018)
(1)	(2)	(3)	(4)	(5)	(6)	(7)	(8)
1.	Trutup	-	-	4	4	1	1
2.	Kesamben	-	-	4	4	1	1
3.	Kepohagung	-	-	4	4	1	1
4.	Kedungrojo	-	-	4	4	1	1
5.	Cangkring	-	-	2	2	1	1
6.	Sembungrejo	-	-	4	4	1	1
7.	Plandirejo	-	-	4	4	1	1
8.	Bandungrejo	-	-	4	4	1	1
9.	Klotok	-	-	8	8	1	1
10.	Kebomlati	-	-	5	5	1	1
11.	Kedungsoko	-	-	5	5	1	1
12.	Penidon	-	-	7	7	1	1
13.	Magersari	-	-	7	7	1	1
14.	Jatimulyo	-	-	4	4	1	1
15.	Plumpang	-	-	6	6	1	1
16.	Sumurjalak	-	-	5	5	1	1
17.	Ngrayung	-	-	2	2	1	1
18.	Sumberagung	-	-	6	6	1	1
Plumpang		0	0	85	85	18	18

Sumber : Pendataan Potensi Desa (PODES) 2019

Source : Village Potential Data Collection (PODES) 2019

# SOSIAL DAN KESRA

**Tabel 2.3.1** Jumlah Penduduk Menurut Kelurahan/Desa dan Agama yang Dianut, (2018)  
**Table** Population by Kelurahan/ Village and Religion, (2018)

Kelurahan/Desa <i>Kelurahan/Village</i>	Islam	Protestan Protestant	Katolik Catholic	Hindu	Budha Buddha	Lainnya Others	
(1)	(2)	(3)	(4)	(5)	(6)	(7)	(8)
1 Trutup	3.178	69	-	-	1	-	
2 Kesamben	5.443	10	1	-	-	-	
3 Kepohagung	3.748	6	-	-	-	-	
4 Kedungrojo	3.503	2	-	-	-	-	
5 Cangkring	1.566	-	-	-	-	-	
6 Sembungrejo	2.463	-	-	-	-	-	
7 Plandirejo	3.336	1	-	-	-	-	
8 Bandungrejo	2.903	-	-	-	-	4	
9 Klotok	7.902	2	-	-	-	2	
10 Kebomlati	3.693	-	-	-	-	-	
11 Kedungsoko	5.206	8	-	-	-	-	
12 Penidon	7.002	-	-	-	-	2	
13 Magersari	4.699	4	-	-	-	-	
14 Jatimulyo	3.977	6	4	1	-	5	
15 Plumpang	10.459	68	36	-	-	3	
16 Sumurjalak	5.139	1	-	-	-	-	
17 Ngrayung	2.173	22	3	-	-	-	
18 Sumberagung	8.556	12	5	-	-	1	
Plumpang	57 460	125	61	16	17	7	

Sumber : Dinas Kependudukan dan Catatan Sipil Kabupaten Tuban

Source : Population and Civil Registry Office of Tuban Regency

# SOSIAL DAN KESRA

**Tabel 2.3.2** Jumlah Tempat Peribadatan Menurut Kelurahan/Desa ,(2018)  
**Table** *Number of Plase of Warship by Kelurahan/ Village and Religion, (2018)*

	Kelurahan/Desa <i>Kelurahan/Village</i>	Masjid <i>Mosque</i>	Mushola <i>Pray Room</i>	Gereja		Pura <i>Temple</i>	Vihara
				Protestan <i>Protestant Church</i>	Khatolik <i>Catholic Church</i>		
<i>(1)</i>	<i>(2)</i>	<i>(3)</i>	<i>(4)</i>	<i>(5)</i>	<i>(6)</i>	<i>(7)</i>	<i>(8)</i>
1	Trutup	2	17	1	-	-	-
2	Kesamben	2	36	-	-	-	-
3	Kepohagung	3	14	-	-	-	-
4	Kedungrojo	1	29	-	-	-	-
5	Cangkring	1	10	-	-	-	-
6	Sembungrejo	1	25	-	-	-	-
7	Plandirejo	1	36	-	-	-	-
8	Bandungrejo	1	41	-	-	-	-
9	Klotok	4	59	-	-	-	-
10	Kebomlati	3	26	-	-	-	-
11	Kedungsoko	2	28	1	-	-	-
12	Penidon	4	33	-	-	-	-
13	Magarsari	6	26	-	-	-	-
14	Jatimulyo	3	15	-	-	-	-
15	Plumpang	3	56	-	-	-	-
16	Sumurjalak	2	14	-	-	-	-
17	Ngrayung	2	13	1	-	-	-
18	Sumberagung	6	53	-	-	-	-
	Plumpang	37	318	1	-	-	-

Sumber : Pendataan Potensi Desa (PODES) 2019

Source : *Village Potential Data Collection (PODES) 2019*

# SOSIAL DAN KESRA

**Tabel 2.3.3** Jumlah Penduduk Menurut Kelurahan/Desa dan Jemis  
**Table** Kelamin,(2018)  
*Population by Kelurahan/ Village and Populasian by sex, (2018)*

Kelurahan/Desa <i>Kelurahan/Village</i>		Kepala Keluarga <i>Head Of Family</i>	Jumlah Penduduk <i>Total Population</i>		
			Laki-laki <i>Man</i>	Perempuan <i>Girl</i>	Total <i>Total</i>
<i>(1)</i>	<i>(2)</i>	<i>(3)</i>	<i>(4)</i>	<i>(5)</i>	<i>(6)</i>
1.	Trutup	973	1.658	1.590	3.248
2.	Kesamben	1.661	2.737	2.717	5.454
3.	Kepohagung	1.162	1.841	1.913	3.754
4.	Kedungrojo	1.130	1.784	1.721	3.505
5.	Cangkring	503	771	795	1.566
6.	Sembungrejo	842	1.220	1.243	2.463
7.	Plandirejo	1.053	1.699	1.638	3.337
8.	Bandungrejo	897	1.459	1.448	2.907
9.	Klotok	2.421	3.970	3.936	7.906
10.	Kebomlati	1.068	1.833	1.860	3.693
11.	Kedungsoko	1.587	2.662	2.552	5.214
12.	Penidon	2.164	3.536	3.468	7.004
13.	Magersari	1.548	2.336	2.367	4.703
14.	Jatimulyo	1.200	2.004	1.989	3.993
15.	Plumpang	3.205	5.291	5.275	10.566
16.	Sumurjalak	1.578	2.568	2.572	5.140
17.	Ngrayung	693	1.099	1.099	2.198
18.	Sumberagung	2.684	4.333	4.241	8.574
Plumpang		26.369	42.801	42.424	85.225

Sumber : Dinas Kependudukan dan Catatan Sipil Kabupaten Tuban

Source : *Population and Civil Registry Office of Tuban Regency*

# SOSIAL DAN KESRA

**Tabel 2.3.4** Jumlah Penduduk Menurut Pendidikan Diatas SMA (2018)  
**Table** *Population Statistics According to Education Above High School, (2018)*

Kelurahan/Desa		Diploma	Diloma IV/ Strata I	Strata II	Strata III
<i>Kelurahan/Village</i>		I/III			
(1)	(2)	(3)	(4)	(5)	(6)
1.	Trutup	23	69	2	-
2.	Kesamben	40	115	1	2
3.	Kepohagung	13	75	2	-
4.	Kedungrojo	20	67	2	-
5.	Cangkring	5	19	1	-
6.	Sembungrejo	16	56	-	-
7.	Plandirejo	4	80	2	-
8.	Bandungrejo	14	65	3	-
9.	Klotok	42	196	10	-
10.	Kebomlati	14	43	3	-
11.	Kedungsoko	16	80	5	-
12.	Penidon	22	88	5	-
13.	Magersari	21	89	5	-
14.	Jatimulyo	9	67	1	-
15.	Plumpang	75	298	6	-
16.	Sumurjalak	20	54	4	-
17.	Ngrayung	16	82	5	-
18.	Sumberagung	48	133	12	-
Plumpang		418	1.676	69	2

Sumber : Dinas Kependudukan dan Catatan Sipil Kabupaten Tuban  
 Source : *Population and Civil Registry Office of Tuban Regency*

# PERTANIAN



# PERTANIAN

**Tabel 3.1.1** Luas Panen Tanaman Sayuran dan Buah-buahan Menurut Kelurahan/Desa dan Jenis Tanaman (Ha), (2017) dan (2018)  
**Table** *Harvested Area of Vegetables and Fruits by Kelurahan/ Village and Kind Of Plant (Ha), (2017) dan (2018)*

Kelurahan/Desa <i>Kelurahan/Village</i>		Bawang Merah Shallot		Cabai Rawit Chili	
(1)	(2)	(2017) (3)	(2018) (4)	(2017) (5)	(2018) (6)
1.	Trutup	-	-	-	-
2.	Kesamben	-	-	-	-
3.	Kepohagung	-	-	-	-
4.	Kedungrojo	-	-	-	-
5.	Cangkring	-	-	-	-
6.	Sembungrejo	-	-	-	-
7.	Plandirejo	-	-	-	-
8.	Bandungrejo	-	-	-	-
9.	Klotok	-	-	-	-
10.	Kebomlati	-	-	-	-
11.	Kedungsoko	-	-	-	-
12.	Penidon	-	-	-	-
13.	Magersari	-	-	-	-
14.	Jatimulyo	-	-	-	-
15.	Plumpang	-	-	-	-
16.	Sumurjalak	-	-	-	-
17.	Ngrayung	-	-	-	-
18.	Sumberagung	-	-	-	-
Plumpang		26	20	43	6

Sumber : Dinas Pertanian dan Ketahanan Pangan Kabupaten Tuban

Source : *Department of Agriculture and Food Security of Tuban Regency*



# PERTANIAN

Lanjutan Tabel / Continued Table 3.1.1

Kelurahan/Desa <i>Kelurahan/Village</i>		Kacang Panjang <i>Long Beans</i>		Petai		Tomat <i>Tometo</i>	
		(2017)	(2018)	(2017)	(2018)	(2017)	(2018)
(1)	(2)	(3)	(4)	(5)	(6)	(7)	(8)
1.	Trutup	-	-	-	-	-	-
2.	Kesamben	-	-	-	-	-	-
3.	Kepohagung	-	-	-	-	-	-
4.	Kedungrojo	-	-	-	-	-	-
5.	Cangkring	-	-	-	-	-	-
6.	Sembungrejo	-	-	-	-	-	-
7.	Plandirejo	-	-	-	-	-	-
8.	Bandungrejo	-	-	-	-	-	-
9.	Klotok	-	-	-	-	-	-
10.	Kebomlati	-	-	-	-	-	-
11.	Kedungsoko	-	-	-	-	-	-
12.	Penidon	-	-	-	-	-	-
13.	Magersari	-	-	-	-	-	-
14.	Jatimulyo	-	-	-	-	-	-
15.	Plumpang	-	-	-	-	-	-
16.	Sumurjalak	-	-	-	-	-	-
17.	Ngrayung	-	-	-	-	-	-
18.	Sumberagung	-	-	-	-	-	-
	Plumpang	44	27	15	16	17	19

Sumber : Dinas Pertanian dan Ketahanan Pangan Kabupaten Tuban

Source : *Department of Agriculture and Food Security of Tuban Regency*

# PERTANIAN

Lanjutan Tabel / Continued Table 3.1.1

Kelurahan/Desa <i>Kelurahan/Village</i>		Terong <i>Eggplant</i>		Ketimun <i>Cucumber</i>		Kangkung <i>Kale</i>	
		(2017)	(2018)	(2017)	(2018)	(2017)	(2018)
(1)	(2)	(3)	(4)	(5)	(6)	(7)	(8)
1.	Trutup	-	-	-	-	-	-
2.	Kesamben	-	-	-	-	-	-
3.	Kepohagung	-	-	-	-	-	-
4.	Kedungrojo	-	-	-	-	-	-
5.	Cangkring	-	-	-	-	-	-
6.	Sembungrejo	-	-	-	-	-	-
7.	Plandirejo	-	-	-	-	-	-
8.	Bandungrejo	-	-	-	-	-	-
9.	Klotok	-	-	-	-	-	-
10.	Kebomlati	-	-	-	-	-	-
11.	Kedungsoko	-	-	-	-	-	-
12.	Penidon	-	-	-	-	-	-
13.	Magersari	-	-	-	-	-	-
14.	Jatimulyo	-	-	-	-	-	-
15.	Plumpang	-	-	-	-	-	-
16.	Sumurjalak	-	-	-	-	-	-
17.	Ngrayung	-	-	-	-	-	-
18.	Sumberagung	-	-	-	-	-	-
	Plumpang	20	16	20	15	19	15

Sumber : Dinas Pertanian dan Ketahanan Pangan Kabupaten Tuban

Source : Department of Agriculture and Food Security of Tuban Regency

# PERTANIAN

Lanjutan Tabel / Continued Table 3.1.1

Kelurahan/Desa <i>Kelurahan/Village</i>		Melon <i>Melons</i>		Semangka <i>Watermelon</i>		Blewah <i>Cantaloupe</i>	
		(2017)	(2018)	(2017)	(2018)	(2017)	(2018)
(1)	(2)	(3)	(4)	(5)	(6)	(7)	(8)
1.	Trutup	-	-	-	-	-	-
2.	Kesamben	-	-	-	-	-	-
3.	Kepohagung	-	-	-	-	-	-
4.	Kedungrojo	-	-	-	-	-	-
5.	Cangkring	-	-	-	-	-	-
6.	Sembungrejo	-	-	-	-	-	-
7.	Plandirejo	-	-	-	-	-	-
8.	Bandungrejo	-	-	-	-	-	-
9.	Klotok	-	-	-	-	-	-
10.	Kebomlati	-	-	-	-	-	-
11.	Kedungsoko	-	-	-	-	-	-
12.	Penidon	-	-	-	-	-	-
13.	Magersari	-	-	-	-	-	-
14.	Jatimulyo	-	-	-	-	-	-
15.	Plumpang	-	-	-	-	-	-
16.	Sumurjalak	-	-	-	-	-	-
17.	Ngrayung	-	-	-	-	-	-
18.	Sumberagung	-	-	-	-	-	-
	Plumpang	49	142	176	128	132	93

Sumber : Dinas Pertanian dan Ketahanan Pangan Kabupaten Tuban

Source : Department of Agriculture and Food Security of Tuban Regency

# PERTANIAN

**Tabel 3.1.2** Produksi Panen Tanaman Sayuran dan Buah-buahan Menurut Kelurahan/Desa dan Jenis Tanaman (Ton), (2017) dan (2018)  
**Table** *Production of Vegetables by Kelurahan/ Village and Kind Of Plant (Ton), (2017) dan (2018)*

Kelurahan/Desa <i>Kelurahan/Village</i>		Bawang Merah <i>Shallot</i>		Cabai Rawit <i>Chili</i>	
		(2017)	(2018)	(2017)	(2018)
(1)	(2)	(3)	(4)	(5)	(6)
1.	Trutup	-	-	-	-
2.	Kesamben	-	-	-	-
3.	Kepohagung	-	-	-	-
4.	Kedungrojo	-	-	-	-
5.	Cangkring	-	-	-	-
6.	Sembungrejo	-	-	-	-
7.	Plandirejo	-	-	-	-
8.	Bandungrejo	-	-	-	-
9.	Klotok	-	-	-	-
10.	Kebomlati	-	-	-	-
11.	Kedungsoko	-	-	-	-
12.	Penidon	-	-	-	-
13.	Magersari	-	-	-	-
14.	Jatimulyo	-	-	-	-
15.	Plumpang	-	-	-	-
16.	Sumurjalak	-	-	-	-
17.	Ngrayung	-	-	-	-
18.	Sumberagung	-	-	-	-
Plumpang		131,9	224	89,1	29

Sumber : Dinas Pertanian dan Ketahanan Pangan Kabupaten Tuban

Source : *Department of Agriculture and Food Security of Tuban Regency*

# PERTANIAN

Lanjutan Tabel / Continued Table 3.1.2

Kelurahan/Desa <i>Kelurahan/Village</i>		Kacang Panjang <i>Long Beans</i>		Petai		Tomat <i>Tometo</i>	
		(2017)	(2018)	(2017)	(2018)	(2017)	(2018)
(1)	(2)	(3)	(4)	(5)	(6)	(7)	(8)
1.	Trutup	-	-	-	-	-	-
2.	Kesamben	-	-	-	-	-	-
3.	Kepohagung	-	-	-	-	-	-
4.	Kedungrojo	-	-	-	-	-	-
5.	Cangkring	-	-	-	-	-	-
6.	Sembungrejo	-	-	-	-	-	-
7.	Plandirejo	-	-	-	-	-	-
8.	Bandungrejo	-	-	-	-	-	-
9.	Klotok	-	-	-	-	-	-
10.	Kebomlati	-	-	-	-	-	-
11.	Kedungsoko	-	-	-	-	-	-
12.	Penidon	-	-	-	-	-	-
13.	Magersari	-	-	-	-	-	-
14.	Jatimulyo	-	-	-	-	-	-
15.	Plumpang	-	-	-	-	-	-
16.	Sumurjalak	-	-	-	-	-	-
17.	Ngrayung	-	-	-	-	-	-
18.	Sumberagung	-	-	-	-	-	-
	Plumpang	89,3	214	38,3	107	83,3	168

Sumber : Dinas Pertanian dan Ketahanan Pangan Kabupaten Tuban

Source : *Department of Agriculture and Food Security of Tuban Regency*

# PERTANIAN

Lanjutan Tabel / Continued Table 3.1.2

Kelurahan/Desa <i>Kelurahan/Village</i>		Terong <i>Eggplant</i>		Ketimun <i>Cucumber</i>		Kangkung <i>Kale</i>	
		(2017)	(2018)	(2017)	(2018)	(2017)	(2018)
(1)	(2)	(3)	(4)	(5)	(6)	(7)	(8)
1.	Trutup	-	-	-	-	-	-
2.	Kesamben	-	-	-	-	-	-
3.	Kepohagung	-	-	-	-	-	-
4.	Kedungrojo	-	-	-	-	-	-
5.	Cangkring	-	-	-	-	-	-
6.	Sembungrejo	-	-	-	-	-	-
7.	Plandirejo	-	-	-	-	-	-
8.	Bandungrejo	-	-	-	-	-	-
9.	Klotok	-	-	-	-	-	-
10.	Kebomlati	-	-	-	-	-	-
11.	Kedungsoko	-	-	-	-	-	-
12.	Penidon	-	-	-	-	-	-
13.	Magersari	-	-	-	-	-	-
14.	Jatimulyo	-	-	-	-	-	-
15.	Plumpang	-	-	-	-	-	-
16.	Sumurjalak	-	-	-	-	-	-
17.	Ngrayung	-	-	-	-	-	-
18.	Sumberagung	-	-	-	-	-	-
	Plumpang	185,8	140	121,4	194	54,6	97

Sumber : Dinas Pertanian dan Ketahanan Pangan Kabupaten Tuban

Source : Department of Agriculture and Food Security of Tuban Regency

# PERTANIAN

Lanjutan Tabel / Continued Table 3.1.2

Kelurahan/Desa <i>Kelurahan/Village</i>		Melon <i>Melons</i>		Semangka <i>Watermelon</i>		Blewah <i>Cantaloupe</i>	
		(2017)	(2018)	(2017)	(2018)	(2017)	(2018)
(1)	(2)	(3)	(4)	(5)	(6)	(7)	(8)
1.	Trutup	-	-	-	-	-	-
2.	Kesamben	-	-	-	-	-	-
3.	Kepohagung	-	-	-	-	-	-
4.	Kedungrojo	-	-	-	-	-	-
5.	Cangkring	-	-	-	-	-	-
6.	Sembungrejo	-	-	-	-	-	-
7.	Plandirejo	-	-	-	-	-	-
8.	Bandungrejo	-	-	-	-	-	-
9.	Klotok	-	-	-	-	-	-
10.	Kebomlati	-	-	-	-	-	-
11.	Kedungsoko	-	-	-	-	-	-
12.	Penidon	-	-	-	-	-	-
13.	Magersari	-	-	-	-	-	-
14.	Jatimulyo	-	-	-	-	-	-
15.	Plumpang	-	-	-	-	-	-
16.	Sumurjalak	-	-	-	-	-	-
17.	Ngrayung	-	-	-	-	-	-
18.	Sumberagung	-	-	-	-	-	-
	Plumpang	225	372	649	255	549	139

Sumber : Dinas Pertanian dan Ketahanan Pangan Kabupaten Tuban

Source : Department of Agriculture and Food Security of Tuban Regency

# PERTANIAN

**Tabel 3.1.3** Luas Panen Tanaman Sayuran semusim dan Buah-buahan (Ha), (2015) - (2018)

Table *Harvested area of seasonal Vegetables and Fruits by Kind Of Plant (Ha), (2015) - (2018)*

Jenis Tanaman <i>Kind of Plant</i>	(2015)	(2016)	(2017)	(2018)
Bawang Merah			26	20
Cabe Rawit			43	6
Kacang Panjang			44	27
Petai			15	16
Tomat			17	19
Terong			20	16
Ketimun			20	15
Kangkung			19	15
Melon			49	142
Semangka			176	128
Blewah			132	93

Sumber : Dinas Pertanian dan Ketahanan Pangan Kabupaten Tuban

Source : *Department of Agriculture and Food Security of Tuban Regency*



# PERTANIAN

**Tabel 3.1.4** Produksi Tanaman Sayuran Semusim dan Buah-buahan Menurut Jenis Tanaman (Ton), (2017) dan (2018)  
Table *Production of seasonal Vegetables and Fruits by Kind Of Plant (Ton), (2017) dan (2018)*

Jenis Tanaman <i>Kind of Plant</i>	(2015)	(2016)	(2017)	(2018)
Bawang Merah			131,9	224
Cabe Rawit			89,1	29
Kacang Panjang			89,3	214
Petai			38,3	107
Tomat			83,3	168
Terong			185,8	140
Ketimun			121,4	194
Kangkung			54,6	97
Melon			225	372
Semangka			649	255
Blewah			549	139

Sumber : Dinas Pertanian dan Ketahanan Pangan Kabupaten Tuban

Source : *Department of Agriculture and Food Security of Tuban Regency*

# PERTANIAN

**Tabel 3.1.5** Luas Panen Tanaman Biofarma Menurut Kelurahan/Desa dan Jenis Tanaman (m<sup>2</sup>), (2017) dan (2018)  
**Table** *Harvest area of Medical Plants by Kelurahan/ Village and Kind Of Plant (m<sup>2</sup> ), (2017) dan (2018)*

Kelurahan/Desa <i>Kelurahan/Village</i>		Jahe Ginger		Laos/Lengkuas Galanga	
(1)	(2)	(3)	(4)	(5)	(6)
1.	Trutup	-	-	-	-
2.	Kesamben	-	-	-	-
3.	Kepohagung	-	-	-	-
4.	Kedungrojo	-	-	-	-
5.	Cangkring	-	-	-	-
6.	Sembungrejo	-	-	-	-
7.	Plandirejo	-	-	-	-
8.	Bandungrejo	-	-	-	-
9.	Klotok	-	-	-	-
10.	Kebomlati	-	-	-	-
11.	Kedungsoko	-	-	-	-
12.	Penidon	-	-	-	-
13.	Magersari	-	-	-	-
14.	Jatimulyo	-	-	-	-
15.	Plumpang	-	-	-	-
16.	Sumurjalak	-	-	-	-
17.	Ngrayung	-	-	-	-
18.	Sumberagung	-	-	-	-
	Plumpang	0	0	0	0

Sumber : Dinas Pertanian dan Ketahanan Pangan Kabupaten Tuban

Source : *Department of Agriculture and Food Security of Tuban Regency*

# PERTANIAN

Lanjutan Tabel / Continued Table 3.1.5

Kelurahan/Desa <i>Kelurahan/Village</i>		Kencur/East Indian Galangan		Kunyit Turmeric	
		(2017)	(2018)	(2017)	(2018)
(1)	(2)	(3)	(4)	(5)	(6)
1.	Trutup	-	-	-	-
2.	Kesamben	-	-	-	-
3.	Kepohagung	-	-	-	-
4.	Kedungrojo	-	-	-	-
5.	Cangkring	-	-	-	-
6.	Sembungrejo	-	-	-	-
7.	Plandirejo	-	-	-	-
8.	Bandungrejo	-	-	-	-
9.	Klotok	-	-	-	-
10.	Kebomlati	-	-	-	-
11.	Kedungsoko	-	-	-	-
12.	Penidon	-	-	-	-
13.	Magersari	-	-	-	-
14.	Jatimulyo	-	-	-	-
15.	Plumpang	-	-	-	-
16.	Sumurjalak	-	-	-	-
17.	Ngrayung	-	-	-	-
18.	Sumberagung	-	-	-	-
Plumpang		0	0	0	0

Sumber : Dinas Pertanian dan Ketahanan Pangan Kabupaten Tuban

Source : Department of Agriculture and Food Security of Tuban Regency

# PERTANIAN

**Tabel 3.1.6** Produksi Tanaman Biofarma Menurut Kelurahan/Desa dan Jenis Tanaman (Ton), (2017) dan (2018)  
**Table** *Production of Medical Plants by Kelurahan/ Village and Kind Of Plant (Ton ), (2017) dan (2018)*

Kelurahan/Desa <i>Kelurahan/Village</i>		Jahe Ginger		Laos/Lengkuas Galanga	
(1)	(2)	(3)	(4)	(5)	(6)
1.	Trutup	-	-	-	-
2.	Kesamben	-	-	-	-
3.	Kepohagung	-	-	-	-
4.	Kedungrojo	-	-	-	-
5.	Cangkring	-	-	-	-
6.	Sembungrejo	-	-	-	-
7.	Plandirejo	-	-	-	-
8.	Bandungrejo	-	-	-	-
9.	Klotok	-	-	-	-
10.	Kebomlati	-	-	-	-
11.	Kedungsoko	-	-	-	-
12.	Penidon	-	-	-	-
13.	Magersari	-	-	-	-
14.	Jatimulyo	-	-	-	-
15.	Plumpang	-	-	-	-
16.	Sumurjalak	-	-	-	-
17.	Ngrayung	-	-	-	-
18.	Sumberagung	-	-	-	-
	Plumpang	0	0	0	0

Sumber : Dinas Pertanian dan Ketahanan Pangan Kabupaten Tuban  
 Source : *Department of Agriculture and Food Security of Tuban Regency*

# PERTANIAN

Lanjutan Tabel / Continued Table 3.1.6

Kelurahan/Desa <i>Kelurahan/Village</i>		Kencur/East Indian Galangan		Kunyit Turmeric	
(1)	(2)	(2017) (3)	(2018) (4)	(2017) (5)	(2018) (6)
1.	Trutup	-	-	-	-
2.	Kesamben	-	-	-	-
3.	Kepohagung	-	-	-	-
4.	Kedungrojo	-	-	-	-
5.	Cangkring	-	-	-	-
6.	Sembungrejo	-	-	-	-
7.	Plandirejo	-	-	-	-
8.	Bandungrejo	-	-	-	-
9.	Klotok	-	-	-	-
10.	Kebomlati	-	-	-	-
11.	Kedungsoko	-	-	-	-
12.	Penidon	-	-	-	-
13.	Magersari	-	-	-	-
14.	Jatimulyo	-	-	-	-
15.	Plumpang	-	-	-	-
16.	Sumurjalak	-	-	-	-
17.	Ngrayung	-	-	-	-
18.	Sumberagung	-	-	-	-
	Plumpang	0	0	0	0

Sumber : Dinas Pertanian dan Ketahanan Pangan Kabupaten Tuban

Source : Department of Agriculture and Food Security of Tuban Regency

# PERTANIAN

**Tabel 3.1.7** Luas Panen Tanaman Biofarma Menurut Jenis Tanaman (m<sup>2</sup>)  
**Table** (2015) - (2018)  
*Harvest Area of Medical Plants by Kind Of Plant (m<sup>2</sup>), (2015) - (2018)*

---

Jenis Tanaman <i>Kind of Plant</i>	(2015)	(2016)	(2017)	(2018)
Jahe/ Ginger			0	0
Laos/Galanga			0	0
Kencur/ Galangan			0	0
Kunyit/Turmeric			0	0

---

Sumber : Dinas Pertanian dan Ketahanan Pangan Kabupaten Tuban

Source : *Department of Agriculture and Food Security of Tuban Regency*

# PERTANIAN

**Tabel 3.1.8** Produksi Tanaman Biofarma Menurut Jenis Tanaman (Ton)  
**Table** (2015) - (2018)  
*Production of Medicinal Plants by Kind Of Plant (Ton ),*  
*(2015) - (2018)*

---

Jenis Tanaman <i>Kind of Plant</i>	(2015)	(2016)	(2017)	(2018)
Jahe/ Ginger			0	0
Laos/Galanga			0	0
Kencur/ Galangan			0	0
Kunyit/Turmeric			0	0

---

Sumber : Dinas Pertanian dan Ketahanan Pangan Kabupaten Tuban

Source : *Department of Agriculture and Food Security of Tuban Regency*

# PERTANIAN

**Tabel 3.1.9** Luas Panen Tanaman Hias Menurut Kelurahan/Desa dan Jenis Tanaman (m<sup>2</sup>), (2017) dan (2018)  
**Table** *Harvested Area of Ommamental by Kelurahan/ Village and Kind Of Plant (m<sup>2</sup>), (2017) dan (2018)*

Kelurahan/Desa		Anggrek		Krisan	
<i>Kelurahan/Village</i>		<i>Orchid</i>		<i>Chrysantenum</i>	
		(2017)	(2018)	(2017)	(2018)
(1)	(2)	(3)	(4)	(5)	(6)
1.	Trutup	-	-	-	-
2.	Kesamben	-	-	-	-
3.	Kepohagung	-	-	-	-
4.	Kedungrojo	-	-	-	-
5.	Cangkring	-	-	-	-
6.	Sembungrejo	-	-	-	-
7.	Plandirejo	-	-	-	-
8.	Bandungrejo	-	-	-	-
9.	Klotok	-	-	-	-
10.	Kebomlati	-	-	-	-
11.	Kedungsoko	-	-	-	-
12.	Penidon	-	-	-	-
13.	Magersari	-	-	-	-
14.	Jatimulyo	-	-	-	-
15.	Plumpang	-	-	-	-
16.	Sumurjalak	-	-	-	-
17.	Ngrayung	-	-	-	-
18.	Sumberagung	-	-	-	-
	Plumpang	0	0	0	0

Sumber : Dinas Pertanian dan Ketahanan Pangan Kabupaten Tuban

Source : *Department of Agriculture and Food Security of Tuban Regency*



# PERTANIAN

Lanjutan Tabel/Continued Table 3.1.9

Kelurahan/Desa <i>Kelurahan/Village</i>		Mawar Rose		Sedap Malam Tuberose	
(1)	(2)	(2017) (3)	(2018) (4)	(2017) (5)	(2018) (6)
1.	Trutup	-	-	-	-
2.	Kesamben	-	-	-	-
3.	Kepohagung	-	-	-	-
4.	Kedungrojo	-	-	-	-
5.	Cangkring	-	-	-	-
6.	Sembungrejo	-	-	-	-
7.	Plandirejo	-	-	-	-
8.	Bandungrejo	-	-	-	-
9.	Klotok	-	-	-	-
10.	Kebomlati	-	-	-	-
11.	Kedungsoko	-	-	-	-
12.	Penidon	-	-	-	-
13.	Magersari	-	-	-	-
14.	Jatimulyo	-	-	-	-
15.	Plumpang	-	-	-	-
16.	Sumurjalak	-	-	-	-
17.	Ngrayung	-	-	-	-
18.	Sumberagung	-	-	-	-
Plumpang		0	0	0	0

Sumber : Dinas Pertanian dan Ketahanan Pangan Kabupaten Tuban

Source : *Department of Agriculture and Food Security of Tuban Regency*

# PERTANIAN

**Tabel 3.1.10** Produksi Tanaman Hias Menurut Kelurahan/Desa dan Jenis  
**Table** Tanaman (m<sup>2</sup>), (2017) dan (2018)  
*Production of Ommamental Plants by Kelurahan/ Village and  
 Kind Of Plant (m<sup>2</sup>), (2017) dan (2018)*

Kelurahan/Desa		Anggrek		Krisan	
Kelurahan/Village		Orchid		Chrysantenum	
(1)	(2)	(3)	(4)	(5)	(6)
1.	Trutup	-	-	-	-
2.	Kesamben	-	-	-	-
3.	Kepohagung	-	-	-	-
4.	Kedungrojo	-	-	-	-
5.	Cangkring	-	-	-	-
6.	Sembungrejo	-	-	-	-
7.	Plandirejo	-	-	-	-
8.	Bandungrejo	-	-	-	-
9.	Klotok	-	-	-	-
10.	Kebomlati	-	-	-	-
11.	Kedungsoko	-	-	-	-
12.	Penidon	-	-	-	-
13.	Magersari	-	-	-	-
14.	Jatimulyo	-	-	-	-
15.	Plumpang	-	-	-	-
16.	Sumurjalak	-	-	-	-
17.	Ngrayung	-	-	-	-
18.	Sumberagung	-	-	-	-
	Plumpang	0	0	0	0

Sumber : Dinas Pertanian dan Ketahanan Pangan Kabupaten Tuban

Source : Department of Agriculture and Food Security of Tuban Regency

# PERTANIAN

Lanjutan Tabel/Continued Table 3.1.10

Kelurahan/Desa <i>Kelurahan/Village</i>		Mawar Rose		Sedap Malam Tuberose	
(1)	(2)	(2017) (3)	(2018) (4)	(2017) (5)	(2018) (6)
1.	Trutup	-	-	-	-
2.	Kesamben	-	-	-	-
3.	Kepohagung	-	-	-	-
4.	Kedungrojo	-	-	-	-
5.	Cangkring	-	-	-	-
6.	Sembungrejo	-	-	-	-
7.	Plandirejo	-	-	-	-
8.	Bandungrejo	-	-	-	-
9.	Klotok	-	-	-	-
10.	Kebomlati	-	-	-	-
11.	Kedungsoko	-	-	-	-
12.	Penidon	-	-	-	-
13.	Magersari	-	-	-	-
14.	Jatimulyo	-	-	-	-
15.	Plumpang	-	-	-	-
16.	Sumurjalak	-	-	-	-
17.	Ngrayung	-	-	-	-
18.	Sumberagung	-	-	-	-
Plumpang		0	0	0	0

Sumber : Dinas Pertanian dan Ketahanan Pangan Kabupaten Tuban

Source : *Department of Agriculture and Food Security of Tuban Regency*

# PERTANIAN

**Tabel 3.1.11** Luas Panen Tanaman Hias Menurut Jenis Tanaman (m<sup>2</sup>),  
Table (2015) - (2018)  
*Harvested Area of Ommamental Plants by Kind Of Plant (m<sup>2</sup>),  
(2015) - (2018)*

---

Jenis Tanaman <i>Kind of Plants</i>	(2015)	(2016)	(2017)	(2018)
Anggrek/ Orchid	-	-	-	-
Krisan/ Chrysantemum	-	-	-	-
Mawar / Rose	-	-	-	-
Sedap Malam / Tuberose	-	-	-	-

---

Sumber : Dinas Pertanian dan Ketahanan Pangan Kabupaten Tuban

Source : *Department of Agriculture and Food Security of Tuban Regency*

# PERTANIAN

**Tabel 3.1.12** Produksi Tanaman Hias Menurut Jenis Tanaman (Tangkai),  
Table (2015) - (2018)  
*Production of Ommamental Plants by Kind Of Plant (stalks),*  
*(2015) - (2018)*

---

Jenis Tanaman <i>Kind of Plants</i>	(2015)	(2016)	(2017)	(2018)
Anggrek/ Orchid	-	-	-	-
Krisan/ Chrysantemum	-	-	-	-
Mawar / Rose	-	-	-	-
Sedap Malam / Tuberose	-	-	-	-

---

Sumber : Dinas Pertanian dan Ketahanan Pangan Kabupaten Tuban

Source : *Department of Agriculture and Food Security of Tuban Regency*

# PERTANIAN

**Tabel 3.1.13** Jumlah Tanaman Buah-buahan Tahunan Menurut Kelurahan/  
**Table** Desa dan Jenis Tanaman (Pohon/Rumpun), (2017) dan (2018)  
*Number of Fruits Plants by Kelurahan/ Village and Kind Of  
 Plant (Pohon/Rumpun), (2017) dan (2018)*

Kelurahan/Desa		Mangga		Pisang	
Kelurahan/Village		Manggo		Banana	
(1)	(2)	(2017)	(2018)	(2017)	(2018)
(1)	(2)	(3)	(4)	(5)	(6)
1.	Trutup	-	-	-	-
2.	Kesamben	-	-	-	-
3.	Kepohagung	-	-	-	-
4.	Kedungrojo	-	-	-	-
5.	Cangkring	-	-	-	-
6.	Sembungrejo	-	-	-	-
7.	Plandirejo	-	-	-	-
8.	Bandungrejo	-	-	-	-
9.	Klotok	-	-	-	-
10.	Kebomlati	-	-	-	-
11.	Kedungsoko	-	-	-	-
12.	Penidon	-	-	-	-
13.	Magersari	-	-	-	-
14.	Jatimulyo	-	-	-	-
15.	Plumpang	-	-	-	-
16.	Sumurjalak	-	-	-	-
17.	Ngrayung	-	-	-	-
18.	Sumberagung	-	-	-	-
	Plumpang	27.652	27.600	9.185	9.077

Sumber : Dinas Pertanian dan Ketahanan Pangan Kabupaten Tuban

Source : *Department of Agriculture and Food Security of Tuban Regency*

# PERTANIAN

Lanjutan Tabel/*Continued Table 3.1.13*

Kelurahan/Desa <i>Kelurahan/Village</i>		Pepaya <i>Papaya</i>		Blimbing <i>Star Fruit</i>	
		(2017)	(2018)	(2017)	(2018)
(1)	(2)	(3)	(4)	(5)	(6)
1.	Trutup	-	-	-	-
2.	Kesamben	-	-	-	-
3.	Kepohagung	-	-	-	-
4.	Kedungrojo	-	-	-	-
5.	Cangkring	-	-	-	-
6.	Sembungrejo	-	-	-	-
7.	Plandirejo	-	-	-	-
8.	Bandungrejo	-	-	-	-
9.	Klotok	-	-	-	-
10.	Kebomlati	-	-	-	-
11.	Kedungsoko	-	-	-	-
12.	Penidon	-	-	-	-
13.	Magersari	-	-	-	-
14.	Jatimulyo	-	-	-	-
15.	Plumpang	-	-	-	-
16.	Sumurjalak	-	-	-	-
17.	Ngrayung	-	-	-	-
18.	Sumberagung	-	-	-	-
Plumpang		1.063	1.041	252	251

Sumber : Dinas Pertanian dan Ketahanan Pangan Kabupaten Tuban

Source : *Department of Agriculture and Food Security of Tuban Regency*

# PERTANIAN

Lanjutan Tabel/*Continued Table 3.1.13*

Kelurahan/Desa <i>Kelurahan/Village</i>		Jambu Biji <i>Guava</i>		Nangka <i>Jackfruit</i>	
		(2017)	(2018)	(2017)	(2018)
(1)	(2)	(3)	(4)	(5)	(6)
1.	Trutup	-	-	-	-
2.	Kesamben	-	-	-	-
3.	Kepohagung	-	-	-	-
4.	Kedungrojo	-	-	-	-
5.	Cangkring	-	-	-	-
6.	Sembungrejo	-	-	-	-
7.	Plandirejo	-	-	-	-
8.	Bandungrejo	-	-	-	-
9.	Klotok	-	-	-	-
10.	Kebomlati	-	-	-	-
11.	Kedungsoko	-	-	-	-
12.	Penidon	-	-	-	-
13.	Magersari	-	-	-	-
14.	Jatimulyo	-	-	-	-
15.	Plumpang	-	-	-	-
16.	Sumurjalak	-	-	-	-
17.	Ngrayung	-	-	-	-
18.	Sumberagung	-	-	-	-
Plumpang		104	99	87	47

Sumber : Dinas Pertanian dan Ketahanan Pangan Kabupaten Tuban

Source : *Department of Agriculture and Food Security of Tuban Regency*



# PERTANIAN

Lanjutan Tabel/*Continued Table 3.1.13*

Kelurahan/Desa <i>Kelurahan/Village</i>		Sawo <i>Sawo</i>		Sirsak <i>Soursop</i>	
		(2017)	(2018)	(2017)	(2018)
(1)	(2)	(3)	(4)	(5)	(6)
1.	Trutup	-	-	-	-
2.	Kesamben	-	-	-	-
3.	Kepohagung	-	-	-	-
4.	Kedungrojo	-	-	-	-
5.	Cangkring	-	-	-	-
6.	Sembungrejo	-	-	-	-
7.	Plandirejo	-	-	-	-
8.	Bandungrejo	-	-	-	-
9.	Klotok	-	-	-	-
10.	Kebomlati	-	-	-	-
11.	Kedungsoko	-	-	-	-
12.	Penidon	-	-	-	-
13.	Magersari	-	-	-	-
14.	Jatimulyo	-	-	-	-
15.	Plumpang	-	-	-	-
16.	Sumurjalak	-	-	-	-
17.	Ngrayung	-	-	-	-
18.	Sumberagung	-	-	-	-
Plumpang		437	437	238	237

Sumber : Dinas Pertanian dan Ketahanan Pangan Kabupaten Tuban

Source : *Department of Agriculture and Food Security of Tuban Regency*

# PERTANIAN

**Tabel 3.1.14** Produksi Tanaman Buah-buahan Tahunan Menurut  
**Table** Kelurahan/ Desa dan Jenis Tanaman (Ton), (2017) dan (2018)  
*Production of Fruits Plants by Kelurahan/ Village and Kind Of  
 Plant (Ton), (2017) dan (2018)*

Kelurahan/Desa		Mangga		Pisang	
Kelurahan/Village		Manggo		Banana	
(1)	(2)	(2017)	(2018)	(2017)	(2018)
(1)	(2)	(3)	(4)	(5)	(6)
1.	Trutup	-	-	-	-
2.	Kesamben	-	-	-	-
3.	Kepohagung	-	-	-	-
4.	Kedungrojo	-	-	-	-
5.	Cangkring	-	-	-	-
6.	Sembungrejo	-	-	-	-
7.	Plandirejo	-	-	-	-
8.	Bandungrejo	-	-	-	-
9.	Klotok	-	-	-	-
10.	Kebomlati	-	-	-	-
11.	Kedungsoko	-	-	-	-
12.	Penidon	-	-	-	-
13.	Magersari	-	-	-	-
14.	Jatimulyo	-	-	-	-
15.	Plumpang	-	-	-	-
16.	Sumurjalak	-	-	-	-
17.	Ngrayung	-	-	-	-
18.	Sumberagung	-	-	-	-
	Plumpang	18,4	139	16,4	74,6

Sumber : Dinas Pertanian dan Ketahanan Pangan Kabupaten Tuban

Source : *Department of Agriculture and Food Security of Tuban Regency*

# PERTANIAN

Lanjutan Tabel/*Continued Table 3.1.14*

Kelurahan/Desa <i>Kelurahan/Village</i>		Pepaya <i>Papaya</i>		Blimbing <i>Star Fruit</i>	
		(2017)	(2018)	(2017)	(2018)
(1)	(2)	(3)	(4)	(5)	(6)
1.	Trutup	-	-	-	-
2.	Kesamben	-	-	-	-
3.	Kepohagung	-	-	-	-
4.	Kedungrojo	-	-	-	-
5.	Cangkring	-	-	-	-
6.	Sembungrejo	-	-	-	-
7.	Plandirejo	-	-	-	-
8.	Bandungrejo	-	-	-	-
9.	Klotok	-	-	-	-
10.	Kebomlati	-	-	-	-
11.	Kedungsoko	-	-	-	-
12.	Penidon	-	-	-	-
13.	Magersari	-	-	-	-
14.	Jatimulyo	-	-	-	-
15.	Plumpang	-	-	-	-
16.	Sumurjalak	-	-	-	-
17.	Ngrayung	-	-	-	-
18.	Sumberagung	-	-	-	-
Plumpang		36,7	20,4	4,5	31

Sumber : Dinas Pertanian dan Ketahanan Pangan Kabupaten Tuban

Source : *Department of Agriculture and Food Security of Tuban Regency*

# PERTANIAN

Lanjutan Tabel/*Continued Table 3.1.14*

Kelurahan/Desa <i>Kelurahan/Village</i>		Jambu Biji <i>Guava</i>		Nangka <i>Jackfruit</i>	
		(2017)	(2018)	(2017)	(2018)
(1)	(2)	(3)	(4)	(5)	(6)
1.	Trutup	-	-	-	-
2.	Kesamben	-	-	-	-
3.	Kepohagung	-	-	-	-
4.	Kedungrojo	-	-	-	-
5.	Cangkring	-	-	-	-
6.	Sembungrejo	-	-	-	-
7.	Plandirejo	-	-	-	-
8.	Bandungrejo	-	-	-	-
9.	Klotok	-	-	-	-
10.	Kebomlati	-	-	-	-
11.	Kedungsoko	-	-	-	-
12.	Penidon	-	-	-	-
13.	Magersari	-	-	-	-
14.	Jatimulyo	-	-	-	-
15.	Plumpang	-	-	-	-
16.	Sumurjalak	-	-	-	-
17.	Ngrayung	-	-	-	-
18.	Sumberagung	-	-	-	-
	Plumpang	4,0	4,5	8,1	3,7

Sumber : Dinas Pertanian dan Ketahanan Pangan Kabupaten Tuban

Source : *Department of Agriculture and Food Security of Tuban Regency*

# PERTANIAN

Lanjutan Tabel/*Continued Table 3.1.14*

Kelurahan/Desa <i>Kelurahan/Village</i>		Sawo <i>Sawo</i>		Sirsak <i>Soursop</i>	
		(2017)	(2018)	(2017)	(2018)
(1)	(2)	(3)	(4)	(5)	(6)
1.	Trutup	-	-	-	-
2.	Kesamben	-	-	-	-
3.	Kepohagung	-	-	-	-
4.	Kedungrojo	-	-	-	-
5.	Cangkring	-	-	-	-
6.	Sembungrejo	-	-	-	-
7.	Plandirejo	-	-	-	-
8.	Bandungrejo	-	-	-	-
9.	Klotok	-	-	-	-
10.	Kebomlati	-	-	-	-
11.	Kedungsoko	-	-	-	-
12.	Penidon	-	-	-	-
13.	Magersari	-	-	-	-
14.	Jatimulyo	-	-	-	-
15.	Plumpang	-	-	-	-
16.	Sumurjalak	-	-	-	-
17.	Ngrayung	-	-	-	-
18.	Sumberagung	-	-	-	-
Plumpang		12,5	13,8	3,5	0,2

Sumber : Dinas Pertanian dan Ketahanan Pangan Kabupaten Tuban

Source : *Department of Agriculture and Food Security of Tuban Regency*

# PERTANIAN

**Tabel 3.1.15** Produksi Tanaman Buah-buahan Tahunan Menurut Jenis Tanaman (Ton), (2015) - (2018)  
*Production of Annual Fruits by Kind Of Plant (Ton), (2015) - (2018)*

---

Jenis Tanaman <i>Kind of Plants</i>	(2015)	(2016)	(2017)	(2018)
Mangga			18,4	139
Pisang			16,4	74,6
Pepaya			36,7	20,4
Blimbing			4,5	3,1
Jambu Biji			4,0	4,5
Nangka			8,1	3,7
Sawo			12,5	13,8
Sirsak			3,5	0,2

---

Sumber : Dinas Pertanian dan Ketahanan Pangan Kabupaten Tuban

Source : *Department of Agriculture and Food Security of Tuban Regency*

# PERTANIAN

**Tabel 3.2.1** Luas Areal Tanaman Perkebunan Menurut Kelurahan/Desa dan Jenis Tanaman (Ha), (2017) dan (2018)  
*Planted area of Estate Crops by Kelurahan/ Village and Type Of Crops (Ha), (2017) dan (2018)*

Kelurahan/Desa <i>Kelurahan/Village</i>		Tebu <i>Sugar Cane</i>		Kelapa <i>Coconut</i>	
		(2017)	(2018)	(2017)	(2018)
(1)	(2)	(3)	(4)	(5)	(6)
1.	Trutup	-	-	-	-
2.	Kesamben	-	-	-	-
3.	Kepohagung	-	-	-	-
4.	Kedungrojo	-	-	-	-
5.	Cangkring	-	-	-	-
6.	Sembungrejo	-	-	-	-
7.	Plandirejo	-	-	-	-
8.	Bandungrejo	-	-	-	-
9.	Klotok	-	-	-	-
10.	Kebomlati	-	-	-	-
11.	Kedungsoko	-	-	-	-
12.	Penidon	-	-	-	-
13.	Magersari	-	-	-	-
14.	Jatimulyo	-	-	-	-
15.	Plumpang	-	-	-	-
16.	Sumurjalak	-	-	-	-
17.	Ngrayung	-	-	-	-
18.	Sumberagung	-	-	-	-
Plumpang		14,29	14,29	48,28	48,28

Sumber : Dinas Pertanian dan Ketahanan Pangan Kabupaten Tuban

Source : *Department of Agriculture and Food Security of Tuban Regency*

# PERTANIAN

Lanjutan Tabel/*Continued Table 3.2.1*

Kelurahan/Desa <i>Kelurahan/Village</i>		Kapuk Randu <i>Cotton</i>		Asam Jawa <i>Tamarind</i>	
		(2017)	(2018)	(2017)	(2018)
(1)	(2)	(3)	(4)	(5)	(6)
1.	Trutup	-	-	-	-
2.	Kesamben	-	-	-	-
3.	Kepohagung	-	-	-	-
4.	Kedungrojo	-	-	-	-
5.	Cangkring	-	-	-	-
6.	Sembungrejo	-	-	-	-
7.	Plandirejo	-	-	-	-
8.	Bandungrejo	-	-	-	-
9.	Klotok	-	-	-	-
10.	Kebomlati	-	-	-	-
11.	Kedungsoko	-	-	-	-
12.	Penidon	-	-	-	-
13.	Magersari	-	-	-	-
14.	Jatimulyo	-	-	-	-
15.	Plumpang	-	-	-	-
16.	Sumurjalak	-	-	-	-
17.	Ngrayung	-	-	-	-
18.	Sumberagung	-	-	-	-
Plumpang		3,98	3,98	6,36	6,36

Sumber : Dinas Pertanian dan Ketahanan Pangan Kabupaten Tuban

Source : *Department of Agriculture and Food Security of Tuban Regency*



# PERTANIAN

Lanjutan Tabel/*Continued Table 3.2.1*

Kelurahan/Desa <i>Kelurahan/Village</i>		Tembakau <i>Tobacco</i>		Siwalan <i>Runoff</i>	
		(2017)	(2018)	(2017)	(2018)
(1)	(2)	(3)	(4)	(5)	(6)
1.	Trutup	-	-	-	-
2.	Kesamben	-	-	-	-
3.	Kepohagung	-	-	-	-
4.	Kedungrojo	-	-	-	-
5.	Cangkring	-	-	-	-
6.	Sembungrejo	-	-	-	-
7.	Plandirejo	-	-	-	-
8.	Bandungrejo	-	-	-	-
9.	Klotok	-	-	-	-
10.	Kebomlati	-	-	-	-
11.	Kedungsoko	-	-	-	-
12.	Penidon	-	-	-	-
13.	Magersari	-	-	-	-
14.	Jatimulyo	-	-	-	-
15.	Plumpang	-	-	-	-
16.	Sumurjalak	-	-	-	-
17.	Ngrayung	-	-	-	-
18.	Sumberagung	-	-	-	-
Plumpang		65	65	65,87	65,87

Sumber : Dinas Pertanian dan Ketahanan Pangan Kabupaten Tuban

Source : *Department of Agriculture and Food Security of Tuban Regency*

# PERTANIAN

**Tabel 3.2.2** Produksi Tanaman Perkebunan Menurut Kelurahan/Desa dan Jenis Tanaman (Ton), (2017) dan (2018)  
**Table** *Production of Estate Crops by Kelurahan/ Village and Type Of Crops (Ton), (2017) dan (2018)*

Kelurahan/Desa <i>Kelurahan/Village</i>		Tebu <i>Sugar Cane</i>		Kelapa <i>Coconut</i>	
		(2017)	(2018)	(2017)	(2018)
(1)	(2)	(3)	(4)	(5)	(6)
1.	Trutup	-	-	-	-
2.	Kesamben	-	-	-	-
3.	Kepohagung	-	-	-	-
4.	Kedungrojo	-	-	-	-
5.	Cangkring	-	-	-	-
6.	Sembungrejo	-	-	-	-
7.	Plandirejo	-	-	-	-
8.	Bandungrejo	-	-	-	-
9.	Klotok	-	-	-	-
10.	Kebomlati	-	-	-	-
11.	Kedungsoko	-	-	-	-
12.	Penidon	-	-	-	-
13.	Magersari	-	-	-	-
14.	Jatimulyo	-	-	-	-
15.	Plumpang	-	-	-	-
16.	Sumurjalak	-	-	-	-
17.	Ngrayung	-	-	-	-
18.	Sumberagung	-	-	-	-
	Plumpang	810,57	810,57	23,46	23,46

Sumber : Dinas Pertanian dan Ketahanan Pangan Kabupaten Tuban

Source : *Department of Agriculture and Food Security of Tuban Regency*

# PERTANIAN

Lanjutan Tabel/*Continued Table 3.2.2*

Kelurahan/Desa <i>Kelurahan/Village</i>		Kapuk Randu <i>Cotton</i>		Asam Jawa <i>Tamarind</i>	
		(2017)	(2018)	(2017)	(2018)
(1)	(2)	(3)	(4)	(5)	(6)
1.	Trutup	-	-	-	-
2.	Kesamben	-	-	-	-
3.	Kepohagung	-	-	-	-
4.	Kedungrojo	-	-	-	-
5.	Cangkring	-	-	-	-
6.	Sembungrejo	-	-	-	-
7.	Plandirejo	-	-	-	-
8.	Bandungrejo	-	-	-	-
9.	Klotok	-	-	-	-
10.	Kebomlati	-	-	-	-
11.	Kedungsoko	-	-	-	-
12.	Penidon	-	-	-	-
13.	Magersari	-	-	-	-
14.	Jatimulyo	-	-	-	-
15.	Plumpang	-	-	-	-
16.	Sumurjalak	-	-	-	-
17.	Ngrayung	-	-	-	-
18.	Sumberagung	-	-	-	-
Plumpang		0,77	0,77	10,08	10,08

Sumber : Dinas Pertanian dan Ketahanan Pangan Kabupaten Tuban

Source : *Department of Agriculture and Food Security of Tuban Regency*

# PERTANIAN

Lanjutan Tabel/*Continued Table 3.2.2*

Kelurahan/Desa <i>Kelurahan/Village</i>		Tembakau <i>Tobacco</i>		Siwalan <i>Runoff</i>	
		(2017)	(2018)	(2017)	(2018)
(1)	(2)	(3)	(4)	(5)	(6)
1.	Trutup	-	-	-	-
2.	Kesamben	-	-	-	-
3.	Kepohagung	-	-	-	-
4.	Kedungrojo	-	-	-	-
5.	Cangkring	-	-	-	-
6.	Sembungrejo	-	-	-	-
7.	Plandirejo	-	-	-	-
8.	Bandungrejo	-	-	-	-
9.	Klotok	-	-	-	-
10.	Kebomlati	-	-	-	-
11.	Kedungsoko	-	-	-	-
12.	Penidon	-	-	-	-
13.	Magersari	-	-	-	-
14.	Jatimulyo	-	-	-	-
15.	Plumpang	-	-	-	-
16.	Sumurjalak	-	-	-	-
17.	Ngrayung	-	-	-	-
18.	Sumberagung	-	-	-	-
Plumpang		546	546	254,37	254,37

Sumber : Dinas Pertanian dan Ketahanan Pangan Kabupaten Tuban

Source : *Department of Agriculture and Food Security of Tuban Regency*

# PERTANIAN

**Tabel 3.3.1** Luas Panen Tanaman Padi dan Palawija Menurut Kelurahan/  
**Table** Desa dan Jenis Tanaman (Ha), (2017) dan (2018)  
*Harvested Area of Rice and Palawija by Kelurahan/ Village and  
 Kind Of Plant (Ha), (2017) dan (2018)*

Kelurahan/Desa Kelurahan/Village		Padi Rice		Jagung Corn	
(1)	(2)	(3)	(4)	(5)	(6)
1.	Trutup	-	-	-	-
2.	Kesamben	-	-	-	-
3.	Kepohagung	-	-	-	-
4.	Kedungrojo	-	-	-	-
5.	Cangkring	-	-	-	-
6.	Sembungrejo	-	-	-	-
7.	Plandirejo	-	-	-	-
8.	Bandungrejo	-	-	-	-
9.	Klotok	-	-	-	-
10.	Kebomlati	-	-	-	-
11.	Kedungsoko	-	-	-	-
12.	Penidon	-	-	-	-
13.	Magersari	-	-	-	-
14.	Jatimulyo	-	-	-	-
15.	Plumpang	-	-	-	-
16.	Sumurjalak	-	-	-	-
17.	Ngrayung	-	-	-	-
18.	Sumberagung	-	-	-	-
Plumpang		9.102	12.607	1.255	1.990

Sumber : Dinas Pertanian dan Ketahanan Pangan Kabupaten Tuban

Source : *Department of Agriculture and Food Security of Tuban Regency*

# PERTANIAN

Lanjutan Tabel / Continued Table 3.3.1

Kelurahan/Desa <i>Kelurahan/Village</i>		Kacang Tanah <i>Peanuts</i>		Kedelai <i>Soya</i>		Ubikayu <i>Cassava</i>	
		(2017)	(2018)	(2017)	(2018)	(2017)	(2018)
(1)	(2)	(3)	(4)	(5)	(6)	(7)	(8)
1.	Trutup	-	-	-	-	-	-
2.	Kesamben	-	-	-	-	-	-
3.	Kepohagung	-	-	-	-	-	-
4.	Kedungrojo	-	-	-	-	-	-
5.	Cangkring	-	-	-	-	-	-
6.	Sembungrejo	-	-	-	-	-	-
7.	Plandirejo	-	-	-	-	-	-
8.	Bandungrejo	-	-	-	-	-	-
9.	Klotok	-	-	-	-	-	-
10.	Kebomlati	-	-	-	-	-	-
11.	Kedungsoko	-	-	-	-	-	-
12.	Penidon	-	-	-	-	-	-
13.	Magersari	-	-	-	-	-	-
14.	Jatimulyo	-	-	-	-	-	-
15.	Plumpang	-	-	-	-	-	-
16.	Sumurjalak	-	-	-	-	-	-
17.	Ngrayung	-	-	-	-	-	-
18.	Sumberagung	-	-	-	-	-	-
	Plumpang	161	96	263	473	44	2

Sumber : Dinas Pertanian dan Ketahanan Pangan Kabupaten Tuban

Source : Department of Agriculture and Food Security of Tuban Regency

# PERTANIAN

**Tabel 3.3.2** Produksi Panen Tanaman Padi dan Palawija Menurut Kelurahan/Desa dan Jenis Tanaman (Ton), (2017) dan (2018)  
**Table** Production of Rice and Palawija by Kelurahan/ Village and Kind Of Plant (Ton), (2017) dan (2018)

Kelurahan/Desa Kelurahan/Village		Padi Rice		Jagung Corn	
(1)	(2)	(2017) (3)	(2018) (4)	(2017) (5)	(2018) (6)
1.	Trutup	-	-	-	-
2.	Kesamben	-	-	-	-
3.	Kepohagung	-	-	-	-
4.	Kedungrojo	-	-	-	-
5.	Cangkring	-	-	-	-
6.	Sembungrejo	-	-	-	-
7.	Plandirejo	-	-	-	-
8.	Bandungrejo	-	-	-	-
9.	Klotok	-	-	-	-
10.	Kebomlati	-	-	-	-
11.	Kedungsoko	-	-	-	-
12.	Penidon	-	-	-	-
13.	Magersari	-	-	-	-
14.	Jatimulyo	-	-	-	-
15.	Plumpang	-	-	-	-
16.	Sumurjalak	-	-	-	-
17.	Ngrayung	-	-	-	-
18.	Sumberagung	-	-	-	-
Plumpang		57.173	87.169	6.065	11.969

Sumber : Dinas Pertanian dan Ketahanan Pangan Kabupaten Tuban

Source : Department of Agriculture and Food Security of Tuban Regency

# PERTANIAN

Lanjutan Tabel / Continued Table 3.3.2

Kelurahan/Desa <i>Kelurahan/Village</i>		Kacang Tanah <i>Peanuts</i>		Kacang Hijau <i>Mungbean</i>		Ketela Pohon <i>Cassava</i>	
		(2017)	(2018)	(2017)	(2018)	(2017)	(2018)
(1)	(2)	(3)	(4)	(5)	(6)	(7)	(8)
1.	Trutup	-	-	-	-	-	-
2.	Kesamben	-	-	-	-	-	-
3.	Kepohagung	-	-	-	-	-	-
4.	Kedungrojo	-	-	-	-	-	-
5.	Cangkring	-	-	-	-	-	-
6.	Sembungrejo	-	-	-	-	-	-
7.	Plandirejo	-	-	-	-	-	-
8.	Bandungrejo	-	-	-	-	-	-
9.	Klotok	-	-	-	-	-	-
10.	Kebomlati	-	-	-	-	-	-
11.	Kedungsoko	-	-	-	-	-	-
12.	Penidon	-	-	-	-	-	-
13.	Magersari	-	-	-	-	-	-
14.	Jatimulyo	-	-	-	-	-	-
15.	Plumpang	-	-	-	-	-	-
16.	Sumurjalak	-	-	-	-	-	-
17.	Ngrayung	-	-	-	-	-	-
18.	Sumberagung	-	-	-	-	-	-
Plumpang		254	152	282	450	959	67

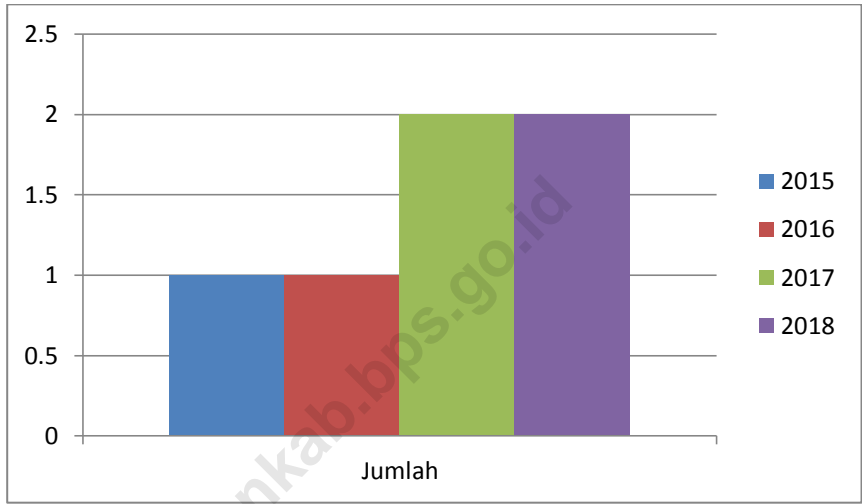
Sumber : Dinas Pertanian dan Ketahanan Pangan Kabupaten Tuban

Source : *Department of Agriculture and Food Security of Tuban Regency*



# PARIWISATA

Jumlah Restoran Rumah Makan



# PARIWISATA

**Tabel 4.1.1** Jumlah Rumah Makan/Restoran Menurut Kelurahan/Desa, (2015) - (2018)  
**Table** (2015) - (2018)  
*Number Of Restaurants by Kelurahan/Village (2015) - (2018)*

	Kelurahan/Desa Kelurahan/Village	(2015)	(2016)	(2017)	(2018)
(1)	(2)	(3)	(4)	(5)	(6)
1.	Trutup	-	-	-	-
2.	Kesamben	-	-	-	-
3.	Kepohagung	-	-	-	-
4.	Kedungrojo	-	-	-	-
5.	Cangkring	-	-	-	-
6.	Sembungrejo	-	-	-	-
7.	Plandirejo	-	-	-	-
8.	Bandungrejo	-	-	-	-
9.	Klotok	-	-	-	-
10.	Kebomlati	-	-	-	-
11.	Kedungsoko	-	-	-	-
12.	Penidon	-	-	-	-
13.	Magersari	-	-	-	-
14.	Jatimulyo	-	-	-	-
15.	Plumpang	1	1	1	1
16.	Sumurjalak	-	-	-	-
17.	Ngrayung	-	-	-	-
18.	Sumberagung	-	-	1	1
	Plumpang	1	1	2	2

Sumber : Pendataan Potensi Desa (PODES) 2018

Source : Village Potential Data Collection (PODES) 2018



Sensus  
Penduduk  
2020

# DATA

## MENCERDASKAN BANGSA



**BADAN PUSAT STATISTIK  
KABUPATEN TUBAN**

Jl. Manunggal No. 8 Palang Tuban  
e-mail : [bps3523@bps.go.id](mailto:bps3523@bps.go.id)