



KATALOG BPS : 1102001.33 05 110

# KECAMATAN ALIAN DALAM ANGKA 2015



BADAN PUSAT STATISTIK  
KABUPATEN KEBUMEN

## Kecamatan Alian Dalam Angka 2015

Katalog BPS : 1102001.3305010  
No. Publikasi : 33055.1514  
Ukuran buku : 14,8 cm x 21 cm  
Jumlah halaman : xviii + 119 halaman

Naskah :  
Agustiono  
Koordinator Statistik Kecamatan Alian

Gambar Kulit, Setting/Layout :  
Agustiono  
Koordinator Statistik Kecamatan Alian

Diterbitkan oleh :  
BPS Kabupaten Kebumen

Gambar Kulit :  
Pemandian Air Panas Krakal dengan latar belakang  
Air Terjun Karang Dawa Selinging

Boleh di kutip dengan  
menyebutkan sumbernya



## SAMBUTAN CAMAT

Dengan memanjatkan puji syukur kehadiran Tuhan Yang Maha Esa, kami menyambut baik dengan diterbitkannya buku “KECAMATAN ALIAN DALAM ANGKA 2015 “ yang dikoordinasikan oleh Koordinator Statistik Kecamatan (KSK) dan Kantor Camat Alian serta bantuan dari Dinas / Instansi lainnya.

Melalui buku ini kita semua dapat melihat data-data statistik yang merupakan suatu gambaran situasi dan kondisi serta potensi yang ada di wilayah Kecamatan Alian, dapat juga diketahui kekurangan-kekurangan yang merupakan tanggung jawab kita untuk membenahinya.

Sebagai salah satu sumber informasi, khususnya dalam rangka penyusunan perencanaan pembangunan serta pengambilan keputusan yang mantap, data-data statistik yang terdapat dalam buku ini sangat membantu dan bermanfaat. Karena itu kepada semua pihak, utamanya para perencana, pengambil keputusan dan para cendekiawan dapat memanfaatkan buku ini sebaik-baiknya.

Akhirnya menjadi suatu harapan kita bersama agar buku ini dapat membantu kita dalam upaya menciptakan masyarakat adil dan makmur.

Alian, Oktober 2015  
CAMAT ALIAN,

**PRAWOTO, S.Sos**

Pembina

NIP: 19630114 198603 1 017



## KATA PENGANTAR

Penerbitan buku “KECAMATAN ALIAN DALAM ANGKA 2015” merupakan upaya Koordinator Statistik Kecamatan (KSK) untuk menyajikan data. Adapun isi dari buku ini meliputi : Letak dan Geografis, Pemerintahan, Kependudukan, Sosial, dan Sarana Sosial Lainnya, serta Pertanian di Kecamatan Alian.

Data yang disajikan dalam buku merupakan hasil dari pengumpulan data-data statistik dari Desa dan data-data dari Dinas/Instansi tingkat Kecamatan.dan Kabupaten Kebumen. Buku ini menyajikan data dalam bentuk data statistik, sehingga diharapkan akan mudah dicerna oleh para pengguna data.

Kami menyadari bahwa dalam penerbitan buku ini masih banyak kekurangan, belum sepenuhnya memenuhi kebutuhan data secara lengkap. Karenanya kami sangat mengharap saran dan kritik yang bersifat membangun. Tak lupa pula kami ucapkan banyak terima kasih kepada semua pihak yang telah memberi bantuan dalam penerbitan buku ini.

Akhirnya semoga buku ini dapat bermanfaat bagi banyak pihak dan memberi kontribusi dalam memajukan Kecamatan Alian.

Alian, Oktober 2015  
Koordinator Statistik Kecamatan Alian,

**AGUSTIONO**  
NIP. 19820817 200901 1 015



## DAFTAR ISI

<b>KATALOG</b> .....	i
<b>SAMBUTAN CAMAT</b> .....	iii
<b>KATA PENGANTAR</b> .....	v
<b>DAFTAR ISI</b> .....	vii
<b>DAFTAR TABEL</b> .....	ix
<b>DAFTAR GRAFIK</b> .....	xiv
<b>PETA KECAMATAN ALIAN</b> .....	xvii
<b>TABEL-TABEL</b> .....	1
BAB I. LETAK GEOGRAFIS	5
BAB II. PEMERINTAHAN	21
BAB III. PENDUDUK, TENAGA KERJA DAN KELUARGA BERENCANA	33
BAB IV. SOSIAL	63
BAB V. PERTANIAN	99





## DAFTAR TABEL

<b>BAB I. LETAK GEOGRAFIS.....</b>	<b>1</b>
Tabel : 1.1.1. Letak dan Geografis Kecamatan Alian .....	5
Tabel : 1.1.2. Luas Wilayah Kecamatan Alian dirinci menurut Lahan Sawah dan Lahan Kering per desa, 2014 .....	6
Tabel : 1.1.3. Persentase Lahan Sawah dan Lahan Kering terhadap Luas Desa dan terhadap Total Luas Lahan Sawah dan Lahan Kering di Kecamatan Alian per Desa, 2014 .....	7
Tabel : 1.1.4. Luas Lahan Sawah menurut Jenis Irigasi dan Frekuensi ditanami Padi di Kecamatan Alian per desa, 2014 .....	8
Tabel : 1.1.5. Luas lahan bukan sawah menurut peruntukkannya di Kecamatan Alian per desa, 2014 .....	15
Tabel : 1.1.6. Luas Lahan Bukan Sawah untuk Pertanian menurut Peruntukkannya di Kecamatan Alian per desa, 2014 .....	16
Tabel : 1.1.7. Luas Lahan Bukan Sawah Bukan untuk Pertanian menurut Peruntukkannya di Kecamatan Alian per desa, 2014 .....	18
Tabel : 1.1.8. Luas Lahan Bukan Sawah Bukan untuk Pertanian menurut Peruntukkannya di Kecamatan Alian per desa, 2014 .....	19
Tabel : 1.2. Banyaknya Curah Hujan dan Hari Hujan di Kecamatan Alian per Bulan, 2014.....	20
<b>BAB II. PEMERINTAHAN .....</b>	<b>21</b>
Tabel : 2.1.1. Banyaknya RT dan RW di Kecamatan Alian dirinci per desa, 2014.....	25
Tabel : 2.1.2. Banyaknya Perangkat Desa di Kecamatan Alian dirinci per Desa, 2014.....	26
Tabel : 2.1.3. Banyaknya Anggota Lembaga Kemasyarakatan Desa di Kecamatan Alian dirinci per desa, 2014 .....	27
Tabel : 2.2. Banyaknya Anggota Hansip menurut Jenis Kelamin dan Banyaknya Pos/Gardu Keamanan di Kecamatan Alian per desa, 2014 .....	28
Tabel : 2.3.1. Banyaknya TPS dan Pemilih pada Pemilihan Umum Legislatif tahun 2014 di Kecamatan Alian per desa, 2014 .....	29

Tabel : 2.3.2.	Banyaknya Suara Sah pada Pemilihan Umum Legislatif tahun 2009 di Kecamatan Alian per desa, 2014 .....	30
Tabel : 2.3.3.	Banyaknya TPS dan Pemilih pada Pemilihan Umum Presiden dan Wakil Presiden tahun 2009 di Kecamatan Alian per desa, 2014 .....	31
Tabel : 2.3.4.	Banyaknya Suara Sah pada Pemilihan Umum Presiden dan Wakil Presiden tahun 2009 di Kecamatan Alian per desa, 2014.....	32

**BAB III. PENDUDUK, TENAGA KERJA DAN KELUARGA BERENCANA ..... 33**

Tabel : 3.1.1.	Penduduk Kecamatan Alian dirinci menurut Jenis Kelamin, Tingkat Pertumbuhan dan Persentase Pertumbuhan, 2000 – 2014 .....	39
Tabel : 3.1.2.	Luas Wilayah, Banyaknya RT, Rumahtangga, Penduduk dan Rata-Rata Penduduk per Km <sup>2</sup> , per RT dan per Rumah Tangga di Kecamatan Alian per desa, 2014.....	40
Tabel : 3.1.3.	Penduduk Kecamatan Alian dirinci menurut Jenis Kelamin, Sex Ratio, dan Persentase Persebaran per desa, 2014.....	41
Tabel : 3.1.4.	Pertumbuhan Penduduk di Kecamatan Alian per desa, 2010 - 2014 .....	42
Tabel : 3.1.5.	Penduduk Kecamatan Alian dirinci menurut Jenis Kelamin, Dewasa, Anak-Anak per desa, 2014 .....	43
Tabel : 3.1.6.	Penduduk Kecamatan Alian dirinci menurut Umur Tunggal dan Jenis Kelamin, 2014.....	44
Tabel : 3.1.7.	Penduduk Kecamatan Alian dirinci menurut Kelompok Umur 5 (lima) Tahunan dan Jenis Kelamin per desa, 2014 .....	46
Tabel : 3.1.8.	Penduduk Kecamatan Alian Dirinci menurut Usia Produktif, Usia Tidak Produktif, Angka Ketergantungan per desa, 2014 .....	52
Tabel : 3.1.9.	Penduduk Usia Sekolah di Kecamatan Alian menurut Kelompok Usia Sekolah per desa, 2014.....	53
Tabel : 3.1.10.	Penduduk Umur 5 (lima) Tahun Keatas di Kecamatan Alian dirinci menurut Tingkat Pendidikan yang Ditamatkan per desa, 2014 .....	54

Tabel : 3.2.1.	Jumlah Penduduk Usia Kerja (15 tahun keatas) di Kecamatan Alian dirinci menurut Angkatan Kerja dan Bukan Angkatan Kerja per Desa, 2014.....	56
Tabel : 3.2.2.	Banyaknya Penduduk Usia Kerja (15 tahun keatas) di Kecamatan Alian dirinci menurut Sektor Ekonomi Pekerjaan Utamanya per desa, 2014.....	58
Tabel : 3.3.1.	Banyaknya PUS, PUS Bukan Peserta KB dan PUS Peserta KB di Kecamatan Alian per desa, 2014 .....	60
Tabel : 3.3.2.	Jumlah PUS Peserta KB di Kecamatan Alian dirinci menurut Metode Kontrasepsi yang Dipergunakan per desa, 2014.....	61
<b>BAB IV. SOSIAL</b> .....		<b>63</b>
Tabel : 4.1.1.	Banyaknya Taman Kanak-Kanak di Kecamatan Alian dirinci menurut Banyaknya Sekolah, Murid dan Guru per desa, 2014 .....	69
Tabel : 4.1.2.	Banyaknya Roudhlatul Atfal (RA) di Kecamatan Alian dirinci menurut Banyaknya Sekolah, Murid dan Guru per desa, 2014 .....	70
Tabel : 4.1.3.	Banyaknya Sekolah Dasar (SD) Negeri di Kecamatan Alian dirinci menurut Banyaknya Sekolah, Murid, Lulusan, yang Putus Sekolah dan Guru menurut Status Kepegawaian per desa, 2014.....	71
Tabel : 4.1.4.	Banyaknya Sekolah Dasar (SD) Swasta di Kecamatan Alian dirinci menurut Banyaknya Sekolah, Murid, Lulusan, yang Putus Sekolah dan Guru menurut Status Kepegawaian per desa, 2014.....	72
Tabel : 4.1.5.	Banyaknya Madrasah Ibtidaiyah (MI) Negeri di Kecamatan Alian dirinci menurut Banyaknya Sekolah, Murid, Lulusan, Putus Sekolah Serta Guru Tetap dan Tidak Tetap per desa, 2014.....	73
Tabel : 4.1.6.	Banyaknya Madrasah Ibtidaiyah (MI) Swasta di Kecamatan Alian dirinci menurut Banyaknya Sekolah, Murid, Lulusan, Putus Sekolah Serta Guru Tetap dan Tidak Tetap per desa, 2014.....	74

Tabel : 4.1.7.	Banyaknya Sekolah Lanjutan Tingkat Pertama (SLTP) Negeri di Kecamatan Alian dirinci menurut Banyaknya Sekolah, Murid, Lulusan, Putus Sekolah Serta Guru per desa, 2014.....	75
Tabel : 4.1.8.	Banyaknya Sekolah Lanjutan Tingkat Pertama (SLTP) Swasta di Kecamatan Alian dirinci menurut Banyaknya Sekolah, Murid, Lulusan, Putus Sekolah, Serta Guru per `desa, 2014 .....	76
Tabel : 4.1.9.	Banyaknya Madrasah Tsanawiyah (MTs) Negeri di Kecamatan Alian dirinci menurut Banyaknya Sekolah, Murid, Lulusan, Putus Sekolah Serta Guru Tetap dan Tidak Tetap per desa, 2014.....	77
Tabel : 4.1.10.	Banyaknya Madrasah Tsanawiyah (MTs) Swasta di Kecamatan Alian dirinci menurut Banyaknya Sekolah, Murid, Lulusan, Putus Sekolah Serta Guru Tetap dan Tidak Tetap per desa, 2014.....	78
Tabel : 4.1.11.	Banyaknya Sekolah Menengah Umum (SMU) Negeri di Kecamatan Alian dirinci menurut Banyaknya Sekolah, Murid, Lulusan, Putus Sekolah Serta Guru Tetap dan Tidak Tetap per desa, 2014.....	79
Tabel : 4.1.12.	Banyaknya Sekolah Menengah Umum (SMU) Swasta di Kecamatan Alian dirinci menurut Banyaknya Sekolah, Murid, Lulusan, Putus Sekolah Serta Guru Tetap dan Tidak Tetap per desa, 2014.....	80
Tabel : 4.1.13.	Banyaknya Sekolah Menengah Kejuruan (SMK) Negeri di Kecamatan Alian dirinci menurut Banyaknya Sekolah, Murid, Lulusan, Putus Sekolah Serta Guru Tetap dan Tidak Tetap per desa, 2014.....	81
Tabel : 4.1.14.	Banyaknya Sekolah Menengah Kejuruan (SMK) Swasta di Kecamatan Alian dirinci menurut Banyaknya Sekolah, Murid, Lulusan, Putus Sekolah Serta Guru Tetap dan Tidak Tetap per desa, 2014.....	82
Tabel : 4.1.15.	Banyaknya Madrasah Aliah (MA) Negeri di Kecamatan Alian per desa, Banyaknya Sekolah, Murid, Lulusan, Putus Sekolah Serta Guru Tetap dan Tidak Tetap, 2012 .....	83
Tabel : 4.1.16.	Banyaknya Madrasah Aliah (MA) Swasta di Kecamatan Alian per desa, Banyaknya Sekolah, Murid, Lulusan, Putus Sekolah Serta Guru Tetap dan Tidak Tetap, 2014 .....	84

Tabel : 4.1.17.	Banyaknya Pondok Pesantren, Santri dan Guru/Ustad di Kecamatan Alian per desa, 2014 .....	85
Tabel : 4.2.1.	Banyaknya Tempat Ibadah di Kecamatan Alian per desa dan Jenis Tempat Ibadah, 2014 .....	86
Tabel : 4.2.2.	Banyaknya Nikah, Talak, Cerai dan Rujuk (NTCR) di Kecamatan Alian per desa, 2014 .....	87
Tabel : 4.3.1.	Banyaknya Rumah Sakit, Balai Pengobatan/Rumah Bersalin (BP/RB), Puskesmas dan Puskesmas Pembantu Serta Banyaknya Tempat Tidur Bagi yang Menerima Rawat Inap di Kecamatan Alian per desa, 2014 .....	88
Tabel : 4.3.2.	Banyaknya Tenaga Kesehatan yang berada di Kecamatan Alian per desa, 2014 .....	89
Tabel : 4.3.3.	Banyaknya Posyandu dan Balita yang Ditimbang di Kecamatan Alian per desa, 2014 .....	90
Tabel : 4.3.4.	Banyaknya Balita di Kecamatan Alian yang Ditimbang dan Memiliki Kartu Menuju Sehat (KMS) Serta yang Ditimbang di Posyandu per desa, 2014 .....	91
Tabel : 4.4.1.	Banyaknya KK Pra Sejahtera, Sejahtera I, Sejahtera II, Sejahtera III dan Sejahtera III+ per desa, 2014 .....	92
Tabel : 4.4.2.	Banyaknya Penyandang Cacat di Kecamatan Alian per desa dan Jenis Kecacatan, 2014 .....	93
Tabel : 4.4.3.	Banyaknya Rumah Tangga Di Kecamatan Alian Dirinci Menurut Sumber Air Minum Yang Digunakan, 2014.....	99
Tabel : 4.4.4.	Banyaknya Rumah Tangga Di Kecamatan Alian Dirinci Per Desa Menurut Sumber Air Bersih Yang Digunakan, 2014.....	100
Tabel : 4.4.5.	Banyaknya Rumah Tangga Di Kecamatan Alian Dirinci Per Desa Menurut Status kepemilikan Jamban Yang Digunakan, 2014.....	937
Tabel : 4.4.6.	Banyaknya Rumah Tangga Di Kecamatan Alian Dirinci Per Desa Menurut Status kepemilikan Jenis Penampungan Jamban Yang Digunakan, 2014.....	938
<b>BAB V. PERTANIAN.....</b>		<b>99</b>
Tabel : 5.1.	Luas Panen dan Produksi Tanaman Bahan Makanan di Kecamatan Alian dirinci per desa, 2014 .....	103

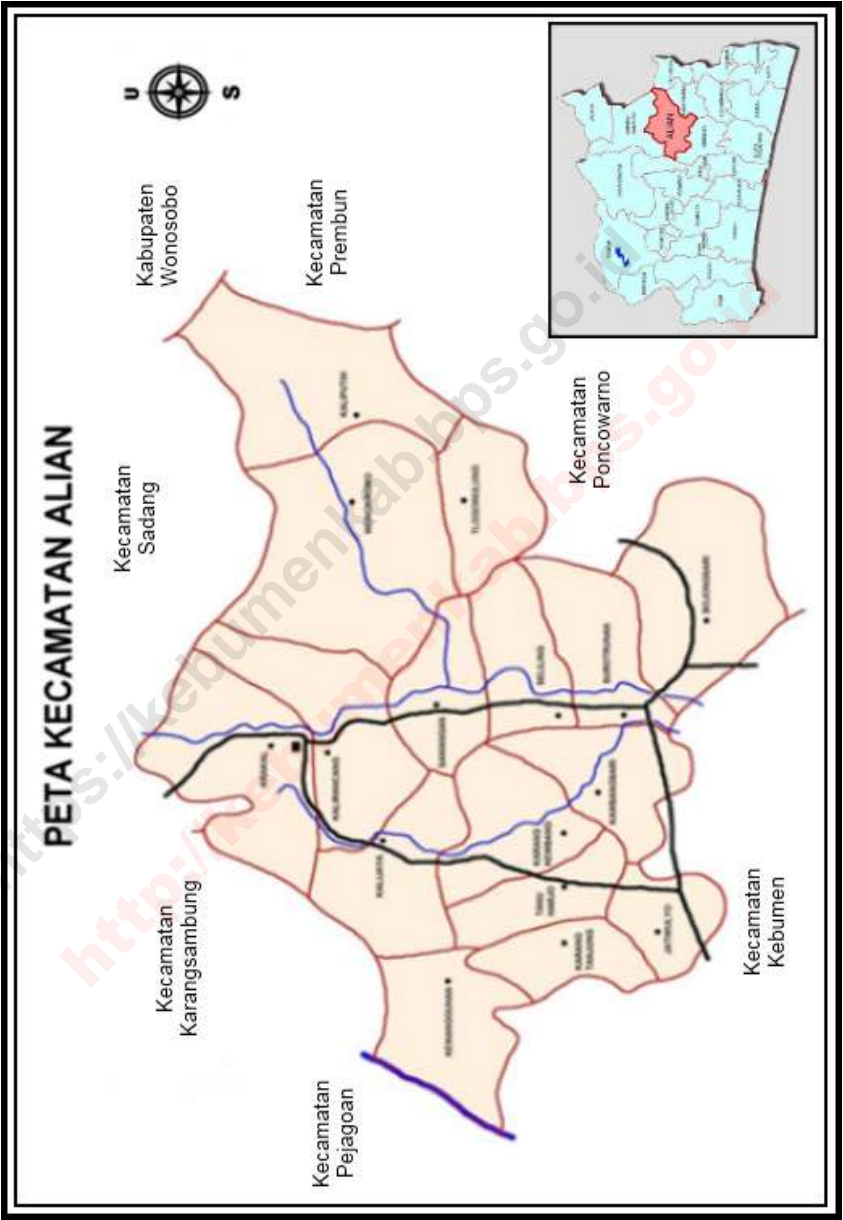
Tabel : 5.2.	Luas Panen dan Produksi Tanaman Hortikultura di Kecamatan Alian dirinci per desa, 2014 .....	107
Tabel : 5.3.	Luas Panen dan Produksi Tanaman Perkebunan di Kecamatan Alian dirinci per desa, 2014 .....	113
Tabel : 5.4.1.	Populasi Ternak di Kecamatan Alian per desa, 2014 .....	116
Tabel : 5.4.2.	Populasi Unggas di Kecamatan Alian per desa, 2014 .....	118
Tabel : 5.5.1.	Banyaknya Kelompok Tani menurut Jenis Usaha Tani Utama di Kecamatan Alian per desa, 2014.....	120
Tabel : 5.5.2.	Banyaknya Kelompok Tani Padi Sawah dan Anggotanya di Kecamatan Alian per desa, 2014 .....	121
Tabel : 5.5.3.	Daftar Nama Kelompok Tani dan Pengurusnya di Kecamatan Alian per desa, 2014 .....	122
Tabel : 5.5.4.	Daftar Nama Kelompok Tani dan Modal Kelompok serta Jenis Usaha Tani Utama di Kecamatan Alian per desa, 2014.....	125
Tabel : 5.5.5.	Daftar Nama Kelompok Tani dan Lokasi Pemasaran serta Jenis Produk yang Dipasarkan di Kecamatan Alian per desa, 2014 .....	128

## DAFTAR GRAFIK

Grafik 1. Luas Wilayah Kecamatan Alian menurut Penggunaan Lahan, 2014 .....	4
Grafik 2. Banyaknya RW dan RT di Kecamatan Alian, 2014.....	23
Grafik 3. Penduduk Kecamatan Alian menurut Jenis Kelamin tahun 2008-2014.....	35
Grafik 4. Penduduk Kecamatan Alian menurut Kelompok Umur dan Jenis Kelamin tahun 2014 .....	36
Grafik 5. Penduduk Kecamatan Alian menurut Kelompok Umur Anak-anak dan Dewasa serta Jenis Kelamin tahun 2010-2014.....	37
Grafik 6. Penduduk Usia Sekolah di Kecamatan Alian tahun 2010-2014 .....	38
Grafik 7. Jumlah Sekolah di Kecamatan Alian menurut Jenjang Pendidikan, tahun 2008-2014.....	65
Grafik 8. Rata-rata Jumlah Murid per Sekolah di Kecamatan Alian menurut Jenjang Pendidikan tahun 2007-2014.....	66
Grafik 9. Rata-rata Jumlah Guru per Sekolah di Kecamatan Alian menurut Jenjang Pendidikan tahun 2008-2014.....	66
Grafik 10. Hasil Pentahapan Keluarga Sejahtera di Kecamatan Alian tahun 2007-2014 .....	67
Grafik 11. Produktivitas Tanaman Bahan Makanan di Kecamatan Alian tahun 2008 - 2014.....	100
Grafik 12. Produktivitas Tanaman Hortikultura di Kecamatan Alian tahun 2008 - 2014.....	101









<https://kebumenkab.bps.go.id>  
<http://kebumenkab.bps.go.id>

# Bab I.

## Letak Geografis



## **BAB I.**

### **LETAK GEOGRAFIS**

Kecamatan Alian merupakan Wilayah Administrasi Kabupaten Kebumen dengan batas wilayah. Sebelah barat adalah Kecamatan Pejagoan, Sebelah timur Kecamatan Prembun, Kecamatan Poncowarno dan Kabupaten Wonosobo. Sebelah utara Kecamatan Sadang, dan Kecamatan Karangsembung, Sedangkan sebelah Selatan berbatasan dengan wilayah Kecamatan Kebumen.

Luas wilayah Kecamatan Alian adalah 5.775,00 Ha atau sekitar 57,75 Km<sup>2</sup>, terdiri dari 16 jumlah desa yang terbentang dari sebelah ujung timur adalah desa Kaliputih, dan sebelah ujung paling barat adalah desa Kemanggihan. Kondisi geografis Kecamatan Alian merupakan daerah lereng pegunungan dengan ketinggian wilayah mencapai 70 m dari permukaan laut.

Karakteristik wilayah Kecamatan Alian yang berada sebagian besar wilayah lereng pegunungan, sangat mempengaruhi mata pencaharian penduduknya, kaitannya dengan struktur tanah pertanian maupun tanah kering yang dikelola oleh para petani baik padi maupun palawija.

Jika kita lihat luas wilayah Kecamatan Alian ditinjau dari penggunaan tanah, terbagi menjadi dua yaitu tanah sawah dan tanah kering. Tanah sawah di kecamatan ini seluas 1.627,00 Ha yang terdiri dari tanah sawah beririgasi seluas 855,00 Ha (52,55%), dan sisanya merupakan tanah sawah tadah hujan.

Sedangkan untuk lahan kering yang luasnya mencapai 4.148,00 Ha, sebagian digunakan untuk pertanian dan sebagian lagi bukan untuk pertanian. Untuk lahan kering yang digunakan untuk pertanian seluas 3.938,99 Ha, diantaranya digunakan untuk lahan tegal/kebun dengan luasan mencapai 2.822,00 Ha (71,64%) dan untuk tanaman kayu-kayuan (hutan

rakyat) seluas 183,00 Ha (4,65%) dan sisanya untuk lahan pertanian lainnya. Sedangkan untuk lahan kering yang tidak digunakan untuk pertanian seluas 209,01 Ha, diantaranya digunakan untuk tempat berdirinya bangunan (bangunan dan lahan sekitarnya) seluas 131,00 Ha (62,68%) dan sebagian lagi berupa hutan negara dengan luas 12,00 Ha (5,74%) dan sisanya untuk keperluan lainnya seperti jalan, tanah kuburan dan lain-lain.



Grafik 1.

Luas Wilayah Kecamatan Alian menurut Penggunaan Lahan, 2014

**Tabel : 1.1.1. Letak dan Geografis Kecamatan Alian**

**1. LETAK**

Kecamatan Alian terletak antara:  
7° 44' - 7° 50' Lintang Selatan  
109° 47' - 109° 50' Bujur Timur

**2. BATAS WILAYAH**

Kecamatan Alian berbatasan dengan:

- Sebelah Utara : Kecamatan Sadang dan Kecamatan Karangsambung
- Sebelah Timur : Kecamatan Prembun Kecamatan Poncowarno dan Kabupaten Wonosobo
- Sebelah Selatan : Kecamatan Kebumen
- Sebelah Barat : Kecamatan Pejagoan

**3. LUAS WILAYAH**

Luas Kecamatan Alian adalah:  
5,775.00 Ha atau 57.75 Km<sup>2</sup>

**4. LUAS WILAYAH MENURUT PENGGUNAAN**

<b>A. TANAH SAWAH</b>	<b>: 1.627,00 Ha</b>	<b>B. TANAH KERING</b>	<b>: 4.148,00 Ha</b>
1. Irigasi Teknis	: 704,60 Ha	1. Bangunan dan lahan sekitarnya	: 131,00 Ha
2. Irigasi Setengah Teknis	: - Ha	2. Tegal/Ladang/ Kebun	: 2.673,02 Ha
3. Irigasi Sederhana PU	: - Ha	3. Penggembalaan	: - Ha
4. Irigasi Desa	: - Ha	4. Tambak	: - Ha
5. Tadah hujan	: 922,40 Ha	5. Kolam	: - Ha
6. Pasang surut	: - Ha	6. Tanah sementara tdk diusahakan	: - Ha
		7. Tanaman Kayu-kayuan	: 183,00 Ha
		8. Hutan Negara	: 12,00 Ha
		9. Tanah lainnya	: 1.148,98 Ha

Sumber : UPTD Distannak Kecamatan Alian



**Tabel : 1.1.2. Luas Wilayah Kecamatan Alian dirinci menurut Lahan Sawah dan Lahan Kering per desa, 2014**

Desa/Kelurahan	Luas Wilayah (Ha)		
	Lahan Sawah	Lahan Kering	Jumlah
(1)	(2)	(3)	(4)
<i>Tahun 2010</i>	1.500,00	4.148,00	5.648,00
<i>Tahun 2011</i>	1.500,00	4.148,00	5.648,00
<i>Tahun 2012</i>	1.500,00	4.148,00	5.648,00
<i>Tahun 2013</i>	1.627,00	4.148,00	5.775,00
<b>Jumlah</b>	<b>1.627,00</b>	<b>4.148,00</b>	<b>5.775,00</b>
011. Bojongsari	130,00	193,90	323,90
012. Surotrunan	116,00	140,40	256,40
013. Kambang Sari	70,00	70,30	140,30
014. Jatimulyo	55,00	31,10	86,10
015. Tanuharjo	96,00	126,40	222,40
016. Karangtanjung	71,00	106,10	177,10
017. Kemanggihan	61,60	279,90	341,50
018. Kalijaya	81,60	281,10	362,70
019. Karangembang	66,60	152,40	219,00
020. Seliling	71,00	222,70	293,70
021. Tlogowulung	90,20	178,50	268,70
023. Kaliputih	72,60	539,40	612,00
024. Wonokromo	276,60	561,40	838,00
025. Sawangan	45,60	391,90	437,50
026. Kalirancang	71,60	461,60	533,20
027. Krakal	251,60	410,90	662,50

Sumber : UPTD Distannak Kecamatan Alian

**Tabel : 1.1.3. Persentase Lahan Sawah dan Lahan Kering terhadap Luas Desa dan terhadap Total Luas Lahan Sawah dan Lahan Kering di Kecamatan Alian per Desa, 2014**

Desa/Kelurahan	% thd luas masing-masing desa			% thd luas lahan sawah dan lahan kering se kecamatan		
	Lahan Sawah	Lahan Kering	Jumlah	Lahan Sawah	Lahan Kering	Jumlah
(1)	(2)	(3)	(4)	(5)	(6)	(7)
<i>Tahun 2010</i>	26,56	73,44	100,00	92,19	100,00	97,80
<i>Tahun 2011</i>	26,56	73,44	100,00	92,19	100,00	97,80
<i>Tahun 2012</i>	26,56	73,44	100,00	92,19	100,00	97,80
<i>Tahun 2013</i>	28,17	71,83	100,00	100,00	100,00	100,00
<b>Jumlah</b>	<b>28,17</b>	<b>71,83</b>	<b>100,00</b>	<b>100,00</b>	<b>100,00</b>	<b>100,00</b>
011. Bojongsari	40,14	59,86	100,00	7,99	4,67	5,61
012. Surotrunan	45,24	54,76	100,00	7,13	3,38	4,44
013. Kambang Sari	49,89	50,11	100,00	4,30	1,69	2,43
014. Jatimulyo	63,88	36,12	100,00	3,38	0,75	1,49
015. Tanuharjo	43,17	56,83	100,00	5,90	3,05	3,85
016. Karangtanjung	40,09	59,91	100,00	4,36	2,56	3,07
017. Kemanggungan	18,04	81,96	100,00	3,79	6,75	5,91
018. Kalijaya	22,50	77,50	100,00	5,02	6,78	6,28
019. Karangkembangan	30,41	69,59	100,00	4,09	3,67	3,79
020. Seliling	24,17	75,83	100,00	4,36	5,37	5,09
021. Tlogowulung	33,57	66,43	100,00	5,54	4,30	4,65
023. Kaliputih	11,86	88,14	100,00	4,46	13,00	10,60
024. Wonokromo	33,01	66,99	100,00	17,00	13,53	14,51
025. Sawangan	10,42	89,58	100,00	2,80	9,45	7,58
026. Kalirancang	13,43	86,57	100,00	4,40	11,13	9,23
027. Krakal	37,98	62,02	100,00	15,46	9,91	11,47

Sumber : UPTD Distannak Kecamatan Alian

**Tabel : 1.1.4. Luas Lahan Sawah menurut Jenis Irigasi dan Frekuensi ditanami Padi di Kecamatan Alian per desa, 2014**

Desa/Kelurahan	Irigasi Teknis (Ha)					Jumlah
	Dalam setahun ditanami padi			Tidak ditanami padi	Sementara tidak diusahakan	
	Tiga kali	Dua kali	Sekali			
(1)	(8)	(9)	(10)	(11)	(12)	(13)
Tahun 2010	-	728,00	-	-	-	728,00
Tahun 2011	-	728,00	-	-	-	728,00
Tahun 2012	-	728,00	-	-	-	728,00
Tahun 2013	-	704,60	-	-	-	704,60
<b>Jumlah</b>	-	<b>704,60</b>	-	-	-	<b>704,60</b>
011. Bojongsari	-	130,00	-	-	-	130,00
012. Surotrunan	-	116,00	-	-	-	116,00
013. Kambang Sari	-	70,00	-	-	-	70,00
014. Jatimulyo	-	55,00	-	-	-	55,00
015. Tanuharjo	-	96,00	-	-	-	96,00
016. Karangtanjung	-	71,00	-	-	-	71,00
017. Kemanguhan	-	50,00	-	-	-	50,00
018. Kalijaya	-	-	-	-	-	-
019. Karangkembangan	-	66,60	-	-	-	66,60
020. Seliling	-	50,00	-	-	-	50,00
021. Tlogowulung	-	-	-	-	-	-
023. Kaliputih	-	-	-	-	-	-
024. Wonokromo	-	-	-	-	-	-
025. Sawangan	-	-	-	-	-	-
026. Kalirancang	-	-	-	-	-	-
027. Krakal	-	-	-	-	-	-

Sumber : UPTD Distannak Kecamatan Alian

**Tabel : 1.1.4. Lanjutan**

Desa/Kelurahan	Irigasi Setengah Teknis (Ha)					Jumlah
	Dalam setahun ditanami padi			Tidak ditanami padi	Sementara tidak diusahakan	
	Tiga kali	Dua kali	Sekali			
(1)	(14)	(15)	(16)	(17)	(18)	(19)
<i>Tahun 2010</i>	-	-	-	-	-	-
<i>Tahun 2011</i>	-	-	-	-	-	-
<i>Tahun 2012</i>	-	-	-	-	-	-
<i>Tahun 2013</i>	-	-	-	-	-	-
<b>Jumlah</b>	-	-	-	-	-	-
011. Bojongsari	-	-	-	-	-	-
012. Surotrunan	-	-	-	-	-	-
013. Kambangsari	-	-	-	-	-	-
014. Jatimulyo	-	-	-	-	-	-
015. Tanuharjo	-	-	-	-	-	-
016. Karangtanjung	-	-	-	-	-	-
017. Kemanguhan	-	-	-	-	-	-
018. Kalijaya	-	-	-	-	-	-
019. Karangkembangan	-	-	-	-	-	-
020. Seliling	-	-	-	-	-	-
021. Tlogowulung	-	-	-	-	-	-
023. Kaliputih	-	-	-	-	-	-
024. Wonokromo	-	-	-	-	-	-
025. Sawangan	-	-	-	-	-	-
026. Kalirancang	-	-	-	-	-	-
027. Krakal	-	-	-	-	-	-

Sumber : UPTD Distannak Kecamatan Alian

**Tabel : 1.1.4. Lanjutan**

Desa/Kelurahan	Irigasi Sederhana PU (Ha)					Jumlah
	Dalam setahun ditanami padi			Tidak ditanami padi	Sementara tidak diusahakan	
	Tiga kali	Dua kali	Sekali			
(1)	(20)	(21)	(22)	(23)	(24)	(25)
Tahun 2010	-	-	-	-	-	-
Tahun 2011	-	-	-	-	-	-
Tahun 2012	-	-	-	-	-	-
Tahun 2013	-	-	-	-	-	-
<b>Jumlah</b>	-	-	-	-	-	-
011. Bojongsari	-	-	-	-	-	-
012. Surotrunan	-	-	-	-	-	-
013. Kambang Sari	-	-	-	-	-	-
014. Jatimulyo	-	-	-	-	-	-
015. Tanuharjo	-	-	-	-	-	-
016. Karangtanjung	-	-	-	-	-	-
017. Kemanggihan	-	-	-	-	-	-
018. Kalijaya	-	-	-	-	-	-
019. Karangkembangan	-	-	-	-	-	-
020. Seliling	-	-	-	-	-	-
021. Tlogowulung	-	-	-	-	-	-
023. Kaliputih	-	-	-	-	-	-
024. Wonokromo	-	-	-	-	-	-
025. Sawangan	-	-	-	-	-	-
026. Kalirancang	-	-	-	-	-	-
027. Krakal	-	-	-	-	-	-

Sumber : UPTD Distannak Kecamatan Alian

**Tabel : 1.1.4. Lanjutan**

Desa/Kelurahan	Irigasi Desa (Ha)					Jumlah
	Dalam setahun ditanami padi			Tidak ditanami padi	Sementara tidak diusahakan	
	Tiga kali	Dua kali	Sekali			
(1)	(26)	(27)	(28)	(29)	(30)	(31)
Tahun 2010	-	-	-	-	-	-
Tahun 2011	-	-	-	-	-	-
Tahun 2012	-	-	-	-	-	-
Tahun 2013	-	-	-	-	-	-
<b>Jumlah</b>	-	-	-	-	-	-
011. Bojongsari	-	-	-	-	-	-
012. Surotrunan	-	-	-	-	-	-
013. Kambang Sari	-	-	-	-	-	-
014. Jatimulyo	-	-	-	-	-	-
015. Tanuharjo	-	-	-	-	-	-
016. Karangtanjung	-	-	-	-	-	-
017. Kemanguhan	-	-	-	-	-	-
018. Kalijaya	-	-	-	-	-	-
019. Karangkembangan	-	-	-	-	-	-
020. Seliling	-	-	-	-	-	-
021. Tlogowulung	-	-	-	-	-	-
023. Kaliputih	-	-	-	-	-	-
024. Wonokromo	-	-	-	-	-	-
025. Sawangan	-	-	-	-	-	-
026. Kalirancang	-	-	-	-	-	-
027. Krakal	-	-	-	-	-	-

Sumber : UPTD Distannak Kecamatan Alian

**Tabel : 1.1.4. Lanjutan**

Desa/Kelurahan	Tadah Hujan (Ha)					Jumlah
	Dalam setahun ditanami padi			Tidak ditanami padi	Sementara tidak diusahakan	
	Tiga kali	Dua kali	Sekali			
(1)	(32)	(33)	(34)	(35)	(36)	(37)
Tahun 2010	-	-	772,00	-	-	772,00
Tahun 2011	-	-	772,00	-	-	772,00
Tahun 2012	-	-	772,00	-	-	772,00
Tahun 2013	-	-	922,40	-	-	922,40
<b>Jumlah</b>	-	-	<b>922,40</b>	-	-	<b>922,40</b>
011. Bojongsari	-	-	-	-	-	-
012. Surotrunan	-	-	-	-	-	-
013. Kambang Sari	-	-	-	-	-	-
014. Jatimulyo	-	-	-	-	-	-
015. Tanuharjo	-	-	-	-	-	-
016. Karangtanjung	-	-	-	-	-	-
017. Kemangguhan	-	-	11,60	-	-	11,60
018. Kalijaya	-	-	81,60	-	-	81,60
019. Karangkembangan	-	-	-	-	-	-
020. Seliling	-	-	21,00	-	-	21,00
021. Tlogowulung	-	-	90,20	-	-	90,20
023. Kaliputih	-	-	72,60	-	-	72,60
024. Wonokromo	-	-	276,60	-	-	276,60
025. Sawangan	-	-	45,60	-	-	45,60
026. Kalirancang	-	-	71,60	-	-	71,60
027. Krakal	-	-	251,60	-	-	251,60

Sumber : UPTD Distannak Kecamatan Alian

**Tabel : 1.1.4. Lanjutan**

Desa/Kelurahan	Pasang Surut (Ha)					Jumlah
	Dalam setahun ditanami padi			Tidak ditanami padi	Sementara tidak diusahakan	
	Tiga kali	Dua kali	Sekali			
(1)	(32)	(33)	(34)	(35)	(36)	(37)
Tahun 2010	-	-	-	-	-	-
Tahun 2011	-	-	-	-	-	-
Tahun 2012	-	-	-	-	-	-
Tahun 2013	-	-	-	-	-	-
<b>Jumlah</b>	-	-	-	-	-	-
011. Bojongsari	-	-	-	-	-	-
012. Surotrunan	-	-	-	-	-	-
013. Kambang Sari	-	-	-	-	-	-
014. Jatimulyo	-	-	-	-	-	-
015. Tanuharjo	-	-	-	-	-	-
016. Karangtanjung	-	-	-	-	-	-
017. Kemanggihan	-	-	-	-	-	-
018. Kalijaya	-	-	-	-	-	-
019. Karangkembangan	-	-	-	-	-	-
020. Seliling	-	-	-	-	-	-
021. Tlogowulung	-	-	-	-	-	-
023. Kaliputih	-	-	-	-	-	-
024. Wonokromo	-	-	-	-	-	-
025. Sawangan	-	-	-	-	-	-
026. Kalirancang	-	-	-	-	-	-
027. Krakal	-	-	-	-	-	-

Sumber : UPTD Distannak Kecamatan Alian



**Tabel : 1.1.4. Lanjutan**

Desa/Kelurahan	Luas Lahan Sawah (Ha)					Jumlah
	Dalam setahun ditanami padi			Tidak ditanami padi	Sementara tidak diusahakan	
	Tiga kali	Dua kali	Sekali			
(1)	(38)	(39)	(40)	(41)	(42)	(43)
<i>Tahun 2010</i>	-	728,00	772,00	-	-	1.500,00
<i>Tahun 2011</i>	-	728,00	772,00	-	-	1.500,00
<i>Tahun 2012</i>	-	728,00	772,00	-	-	1.500,00
<i>Tahun 2013</i>	-	704,60	922,40	-	-	1.627,00
<b>Jumlah</b>	-	<b>704,60</b>	<b>922,40</b>	-	-	<b>1.627,00</b>
011. Bojongsari	-	130,00	-	-	-	130,00
012. Surotrunan	-	116,00	-	-	-	116,00
013. Kambangsari	-	70,00	-	-	-	70,00
014. Jatimulyo	-	55,00	-	-	-	55,00
015. Tanuharjo	-	96,00	-	-	-	96,00
016. Karangtanjung	-	71,00	-	-	-	71,00
017. Kemangguhan	-	50,00	11,60	-	-	61,60
018. Kalijaya	-	-	81,60	-	-	81,60
019. Karangkembangan	-	66,60	-	-	-	66,60
020. Seliling	-	50,00	21,00	-	-	71,00
021. Tlogowulung	-	-	90,20	-	-	90,20
023. Kaliputih	-	-	72,60	-	-	72,60
024. Wonokromo	-	-	276,60	-	-	276,60
025. Sawangan	-	-	45,60	-	-	45,60
026. Kalirancang	-	-	71,60	-	-	71,60
027. Krakal	-	-	251,60	-	-	251,60

Sumber : UPTD Distannak Kecamatan Alian

**Tabel : 1.1.5. Luas lahan bukan sawah menurut peruntukkannya di Kecamatan Alian per desa, 2014**

Desa/Kelurahan	Peruntukan (Ha)				
	Tegal/ kebun	Ladang/ huma	Perkebun- an	Hutan rakyat	Tambak
(1)	(2)	(3)	(4)	(5)	(6)
Tahun 2010	2.822,00	-	-	183,00	-
Tahun 2011	2.822,00	-	-	183,00	-
Tahun 2012	2.822,00	-	-	183,00	-
Tahun 2013	2.673,02	-	-	183,00	-
<b>Jumlah</b>	<b>2.673,02</b>	<b>-</b>	<b>-</b>	<b>183,00</b>	<b>-</b>
011. Bojongsari	133,50	-	-	2,00	-
012. Surotrunan	89,50	-	-	3,00	-
013. Kambang Sari	34,00	-	-	3,00	-
014. Jatimulyo	1,50	-	-	1,00	-
015. Tanuharjo	69,00	-	-	19,00	-
016. Karangtanjung	44,90	-	-	11,00	-
017. Kemanggihan	137,50	-	-	10,00	-
018. Kalijaya	195,62	-	-	12,00	-
019. Karangkembang	110,09	-	-	2,00	-
020. Seliling	124,50	-	-	14,00	-
021. Tlogowulung	75,60	-	-	37,00	-
023. Kaliputih	378,04	-	-	17,00	-
024. Wonokromo	418,40	-	-	2,00	-
025. Sawangan	274,27	-	-	11,00	-
026. Kalirancang	305,60	-	-	9,00	-
027. Krakal	281,00	-	-	30,00	-

Sumber : UPTD Distannak Kecamatan Alian

**Tabel : 1.1.6. Luas Lahan Bukan Sawah untuk Pertanian menurut Peruntukannya di Kecamatan Alian per desa, 2014**

Desa/Kelurahan	Peruntukan (Ha)					Jumlah
	Kolam/ tebat/ empang	Padang penggem- balaan/ rumput	Sementara tidak diusahakan	Lainnya		
(1)	(7)	(8)	(9)	(10)	(11)	
Tahun 2010	-	-	-	933,99	3.938,99	
Tahun 2011	-	-	-	933,99	3.938,99	
Tahun 2012	-	-	-	933,99	3.938,99	
Tahun 2013	-	-	-	925,65	3.781,67	
<b>Jumlah</b>	-	-	-	<b>925,65</b>	<b>3.781,67</b>	
011. Bojongsari	-	-	-	43,66	179,16	
012. Surotrunan	-	-	-	31,61	124,11	
013. Kambangsari	-	-	-	15,83	52,83	
014. Jatimulyo	-	-	-	7,00	9,50	
015. Tanuharjo	-	-	-	28,46	116,46	
016. Karangtanjung	-	-	-	23,89	79,79	
017. Kemangguhan	-	-	-	63,02	210,52	
018. Kalijaya	-	-	-	63,29	270,91	
019. Karangkembang	-	-	-	34,32	146,41	
020. Seliling	-	-	-	50,15	188,65	
021. Tlogowulung	-	-	-	40,19	152,79	
023. Kaliputih	-	-	-	121,46	516,50	
024. Wonokromo	-	-	-	126,41	546,81	
025. Sawangan	-	-	-	88,24	373,51	
026. Kalirancang	-	-	-	103,94	418,54	
027. Krakal	-	-	-	84,18	395,18	

Sumber : UPTD Distannak Kecamatan Alian

**Tabel : 1.1.6. Lanjutan**

Desa/Kelurahan	Peruntukan (Ha)				Jumlah
	Rumah/ bangunan & sekitarnya	Hutan Negara	Rawa- rawa	Lainnya	
(1)	(2)	(3)	(4)	(5)	(6)
<i>Tahun 2010</i>	131,00	12,00	-	66,01	209,01
<i>Tahun 2011</i>	131,00	12,00	-	66,01	209,01
<i>Tahun 2012</i>	131,00	12,00	-	66,01	209,01
<i>Tahun 2013</i>	131,00	12,00	-	223,33	366,33
<b>Jumlah</b>	<b>131,00</b>	<b>12,00</b>	-	<b>223,33</b>	<b>366,33</b>
011. Bojongsari	6,94	-	-	7,80	14,74
012. Surotrunan	5,52	-	-	10,77	16,29
013. Kambang Sari	3,73	-	-	13,74	17,47
014. Jatimulyo	3,39	-	-	18,21	21,60
015. Tanuharjo	4,23	-	-	5,71	9,94
016. Karangtanjung	5,56	-	-	20,75	26,31
017. Kemanguhan	15,67	-	-	53,71	69,38
018. Kalijaya	6,78	-	-	3,41	10,19
019. Karangkembang	3,99	-	-	2,00	5,99
020. Seliling	9,74	-	-	24,31	34,05
021. Tlogowulung	7,12	-	-	18,59	25,71
023. Kaliputih	7,24	12,00	-	3,66	22,90
024. Wonokromo	9,71	-	-	4,88	14,59
025. Sawangan	12,23	-	-	6,16	18,39
026. Kalirancang	17,60	-	-	25,46	43,06
027. Krakal	11,55	-	-	4,17	15,72

Sumber : UPTD Distannak Kecamatan Alian

**Tabel : 1.1.7. Luas Lahan Bukan Sawah Bukan untuk Pertanian menurut Peruntukkannya di Kecamatan Alian per desa, 2014**

Desa/Kelurahan	Peruntukan (Ha)		
	Untuk pertanian	Bukan untuk pertanian	Jumlah
(1)	(2)	(3)	(4)
<i>Tahun 2010</i>	3.938,99	209,01	4.148,00
<i>Tahun 2011</i>	3.938,99	209,01	4.148,00
<i>Tahun 2012</i>	3.938,99	209,01	4.148,00
<i>Tahun 2013</i>	3.781,67	366,33	4.148,00
<b>Jumlah</b>	<b>3.781,67</b>	<b>366,33</b>	<b>4.148,00</b>
011. Bojongsari	179,16	14,74	193,90
012. Surotrunan	124,11	16,29	140,40
013. Kambang Sari	52,83	17,47	70,30
014. Jatimulyo	9,50	21,60	31,10
015. Tanuharjo	116,46	9,94	126,40
016. Karangtanjung	79,79	26,31	106,10
017. Kemanguhan	210,52	69,38	279,90
018. Kalijaya	270,91	10,19	281,10
019. Karangembang	146,41	5,99	152,40
020. Seliling	188,65	34,05	222,70
021. Tlogowulung	152,79	25,71	178,50
023. Kaliputih	516,50	22,90	539,40
024. Wonokromo	546,81	14,59	561,40
025. Sawangan	373,51	18,39	391,90
026. Kalirancang	418,54	43,06	461,60
027. Krakal	395,18	15,72	410,90

Sumber : UPTD Distannak Kecamatan Alian

**Tabel : 1.1.8. Luas Lahan Bukan Sawah Bukan untuk Pertanian menurut Peruntukkannya di Kecamatan Alian per desa, 2014**

Desa/Kelurahan	Kondisi Geografis Wilayah	
	Kondisi Geografis Wilayah	Ketinggian Tempat Dari Permukaan Laut (M)
(1)	(2)	(3)
011. Bojongsari	Dataran Tinggi	24,00
012. Surotrunan	Dataran Tinggi	23,00
013. Kambang Sari	Dataran Rendah	23,00
014. Jatimulyo	Dataran Rendah	27,00
015. Tanuharjo	Dataran Rendah	27,00
016. Karangtanjung	Dataran Rendah	27,00
017. Kemangguhan	Dataran Tinggi	32,00
018. Kalijaya	Dataran Tinggi	40,00
019. Karangembang	Dataran Rendah	25,00
020. Seliling	Dataran Tinggi	27,00
021. Tlogowulung	Dataran Tinggi	92,00
023. Kaliputih	Dataran Tinggi	43,00
024. Wonokromo	Dataran Tinggi	40,00
025. Sawangan	Dataran Tinggi	28,00
026. Kalirancang	Dataran Tinggi	32,00
027. Krakal	Dataran Tinggi	38,00

Sumber : UPTD Distannak Kecamatan Alian

**Tabel : 1.2. Banyaknya Curah Hujan dan Hari Hujan di Kecamatan Alian per Bulan, 2014**

Bulan	Curah Hujan (mm)	Jumlah Hari Hujan
(1)	(2)	(3)
<i>Tahun 2010</i>	3.281,00	75
<i>Tahun 2011</i>	3.158,00	147
<i>Tahun 2012</i>	5.614,00	189
<i>Tahun 2013</i>	3.172,00	129
<b>Jumlah</b>	<b>3.186,00</b>	<b>155</b>
01 Januari	809,00	29
02 Februari	308,00	23
03 M a r e t	210,00	25
04 A p r i l	427,00	17
05 M e i	279,00	16
06 J u n i	398,00	18
07 J u l i	180,00	12
08 Agustus	-	-
09 September	-	-
10 Oktober	158,00	6
11 Nopember	417,00	9
12 Desember	-	-

Sumber : UPTD Distannak Kecamatan Alian

<https://kebumenkab.bps.go.id>  
<http://kebumenkab.bps.go.id>

## Bab II. PEMERINTAHAN

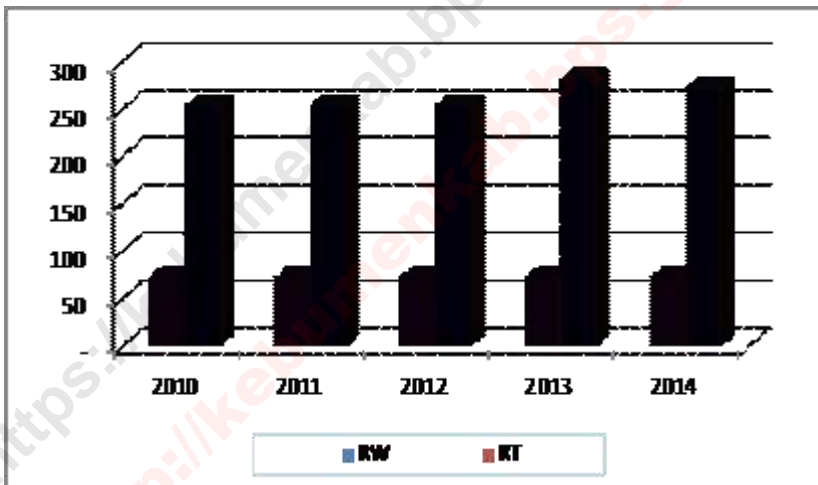




## BAB II. PEMERINTAHAN


Secara administrasi pemerintahan kecamatan Alian memiliki jumlah desa sebanyak 16 desa, yang keseluruhannya berstatus desa.

Desa Bojongsari, desa Jatimulyo, desa Karangtanjung, desa Seliling dan desa Krakal, disebut desa kota karena secara administrasi memiliki fasilitas yang cukup memadai dari segi pendidikan, kesehatan, dan fasilitas lainnya yang memberikan kemudahan layanan kepada masyarakat dengan cukup baik dan memadai.



Grafik 2.  
Banyaknya RW dan RT di Kecamatan Alian, 2014

Jumlah RW 73 dan jumlah RT 283. Dari tahun 2010 hingga tahun 2013 tidak ada perubahan sedangkan jumlah RT, pada tahun 2014 terjadi penambahan 1 RT di Desa Krakal, banyaknya perangkat desa antara lain kepala Urusan berjumlah 86, pembantu kaur berjumlah 61, kepala dusun 73. Sedangkan banyaknya pengurus LKMD sebanyak 117 orang, PKK 64 orang,



---

Pengurus RW 292 orang dan pengurus RT sebanyak 839 orang, banyaknya anggota hansip 256 orang.

Pada pemilihan anggota legislatif jumlah tempat pemungutan suara dikecamatan Alian sebanyak 119 tempat dengan pemilih terdaftar sebanyak 44,972 dan yang melaksanakan hak pilih sebanyak 28.038 jiwa. Sedangkan pemilihan Presiden dan Wakil Presiden sebanyak 91 TPS yang terdaftar 45.801 sedangkan yang melaksanakan hak pilih 28.095 jiwa.

**Tabel : 2.1.1. Banyaknya RT dan RW di Kecamatan Alian dirinci per desa, 2014**

Desa / Kelurahan	RW/ Dukuh	RT
(1)	(2)	(3)
<i>Tahun 2010</i>	73	254
<i>Tahun 2011</i>	73	254
<i>Tahun 2012</i>	73	254
<i>Tahun 2013</i>	73	282
<b>Jumlah</b>	<b>73</b>	<b>283</b>
011. Bojongsari	6	23
012. Surotrunan	4	15
013. Kambang Sari	3	9
014. Jatimulyo	6	20
015. Tanu Harjo	3	11
016. Karangtanjung	2	15
017. Kemanguhan	3	15
018. Kalijaya	3	12
019. Karangembang	2	17
020. Seliling	10	23
021. Tlogowulung	3	10
023. Kaliputih	5	12
024. Wonokromo	3	35
025. Sawangan	6	23
026. Kalirancang	6	14
027. Krakal	8	29

*Sumber : Monografi Desa*

*Nb: Desa Krakal Belum Ada RW, Tetapi Satuan Lingkungannya Dukuh*

**Tabel : 2.1.2. Banyaknya Perangkat Desa di Kecamatan Alian dirinci per Desa, 2014**

Desa / Kelurahan	Kepala Desa	Sekretaris Desa	Kepala Urusan	Pembantu Kaur	Kepala Dusun	Jumlah
(1)	(2)	(3)	(4)	(5)	(6)	(7)
<i>Tahun 2010</i>	16	17	90	57	74	254
<i>Tahun 2011</i>	16	17	90	61	74	258
<i>Tahun 2012</i>	16	16	90	61	74	257
<i>Tahun 2013</i>	16	16	86	61	73	252
<b>Jumlah</b>	<b>16</b>	<b>6</b>	<b>86</b>	<b>61</b>	<b>73</b>	<b>252</b>
011. Bojongsari	1	1	7	5	6	20
012. Surotrunan	1	-	6	4	4	16
013. Kambang Sari	1	-	5	3	3	13
014. Jatimulyo	1	-	6	4	6	18
015. Tanuharjo	1	1	5	3	3	13
016. Karangtanjung	1	-	3	3	2	10
017. Kemangguhang	1	1	5	3	3	13
018. Kalijaya	1	-	5	4	3	14
019. Karangkembang	1	-	3	3	2	10
020. Seliling	1	-	6	5	10	23
021. Tlogowulung	1	-	5	3	3	13
023. Kaliputih	1	1	6	4	5	17
024. Wonokromo	1	-	5	3	3	13
025. Sawangan	1	1	6	4	6	18
026. Kalirancang	1	1	6	5	6	19
027. Krakal	1	-	7	5	8	22

Sumber : Monografi Desa

NB: Sekdes PJ tidak kami hitung

**Tabel : 2.1.3. Banyaknya Anggota Lembaga Kemasyarakatan Desa di Kecamatan Alian dirinci per desa, 2014**

Desa / Kelurahan	LKMD	LKMK	PKK	RW	RT
(1)	(2)	(3)	(4)	(5)	(6)
<i>Tahun 2010</i>	16	-	16	73	254
<i>Tahun 2011</i>	16	-	16	73	254
<i>Tahun 2012</i>	16	-	16	73	278
<i>Tahun 2013</i>	16	-	16	73	282
<b>Jumlah</b>	<b>16</b>	<b>-</b>	<b>16</b>	<b>73</b>	<b>283</b>
011. Bojongsari	1	-	1	6	23
012. Surotrunan	1	-	1	4	15
013. Kambang Sari	1	-	1	3	9
014. Jatimulyo	1	-	1	6	20
015. Tanuharjo	1	-	1	3	11
016. Karangtanjung	1	-	1	2	15
017. Kemanggungan	1	-	1	3	15
018. Kalijaya	1	-	1	3	12
019. Karangembangan	1	-	1	2	17
020. Seliling	1	-	1	10	23
021. Tlogowulung	1	-	1	3	10
023. Kaliputih	1	-	1	5	12
024. Wonokromo	1	-	1	3	35
025. Sawangan	1	-	1	6	23
026. Kalirancang	1	-	1	6	14
027. Krakal	1	-	1	8	29

Sumber : Monografi Desa

**Tabel : 2.2. Banyaknya Anggota Hansip menurut Jenis Kelamin dan Banyaknya Pos/Gardu Keamanan di Kecamatan Alian per desa, 2014**

Desa / Kelurahan	Jumlah Anggota Hansip			Pos/Gardu Keamanan
	Pria	Wanita	Jumlah	
(1)	(2)	(3)	(4)	(5)
<i>Tahun 2010</i>	205	-	205	52
<i>Tahun 2011</i>	201	-	201	53
<i>Tahun 2012</i>	242	-	242	55
<i>Tahun 2013</i>	305	-	305	56
<b>Jumlah</b>	<b>307</b>	<b>-</b>	<b>307</b>	<b>56</b>
011. Bojongsari	20	-	20	4
012. Surotrunan	26	-	26	3
013. Kambang Sari	15	-	15	3
014. Jatimulyo	22	-	22	4
015. Tanuharjo	30	-	30	4
016. Karangtanjung	30	-	30	3
017. Kemungguhan	18	-	18	3
018. Kalijaya	12	-	12	4
019. Karangembang	14	-	14	3
020. Seliling	30	-	30	4
021. Tlogowulung	8	-	8	4
023. Kaliputih	12	-	12	3
024. Wonokromo	12	-	12	3
025. Sawangan	13	-	13	3
026. Kalirancang	20	-	20	4
027. Krakal	25	-	25	4

Sumber : Monografi Desa

**Tabel : 2.3.1. Banyaknya TPS dan Pemilih pada Pemilihan Umum Legislatif tahun 2014 di Kecamatan Alian per desa, 2014**

Desa / Kelurahan	TPS	Pemilih	
		Terdaftar	Melaksanakan Hak Pilih
(1)	(2)	(3)	(4)
<b>Jumlah</b>	<b>91</b>	<b>45.328</b>	<b>28.004</b>
011. Bojongsari	9	3.780	2.348
012. Surotrunan	5	2.881	1.788
013. Kambang Sari	2	1.083	668
014. Jatimulyo	6	2.838	1.761
015. Tanuharjo	2	1.811	1.182
016. Karangtanjung	4	2.261	1.395
017. Kemanggihan	9	3.462	2.119
018. Kalijaya	3	2.075	1.261
019. Karangembang	4	2.498	1.543
020. Seliling	10	4.075	2.506
021. Tlogowulung	2	1.199	739
023. Kaliputih	3	2.183	1.328
024. Wonokromo	9	3.769	2.328
025. Sawangan	5	2.742	1.683
026. Kalirancang	6	2.999	1.861
027. Krakal	12	5.672	3.495

Sumber : KPUD Kabupaten Kebumen

NB: Data ini sebagai pembandingan dan Informasi ditahun berjalan



**Tabel : 2.3.2. Banyaknya Suara Sah pada Pemilihan Umum Legislatif tahun 2014 di Kecamatan Alian per desa, 2014**

Desa / Kelurahan	DPR	DPRD I	DPRD II
(1)	(2)	(3)	(4)
<b>Jumlah</b>	<b>23.625</b>	<b>23.523</b>	<b>24.327</b>
011. Bojongsari	1.981	1.972	2.040
012. Surotrunan	1.508	1.502	1.553
013. Kambang Sari	564	561	581
014. Jatimulyo	1.486	1.479	1.530
015. Tanuharjo	997	993	1.027
016. Karangtanjung	1.177	1.172	1.212
017. Kemanguhan	1.787	1.780	1.840
018. Kalijaya	1.064	1.059	1.095
019. Karangkembang	1.302	1.296	1.340
020. Seliling	2.114	2.105	2.177
021. Tlogowulung	623	620	642
023. Kaliputih	1.120	1.116	1.154
024. Wonokromo	1.964	1.956	2.023
025. Sawangan	1.420	1.413	1.462
026. Kalirancang	1.570	1.564	1.617
027. Krakal	2.948	2.935	3.036

Sumber : KPUD Kabupaten Kebumen

NB: Data ini sebagai pembandingan dan Informasi ditahun berjalan

**Tabel : 2.3.3. Banyaknya TPS dan Pemilih pada Pemilihan Umum Presiden dan Wakil Presiden tahun 2014 di Kecamatan Alian per desa, 2014**

Desa / Kelurahan	TPS	Pemilih	
		Terdaftar	Melaksanakan Hak Pilih
(1)	(2)	(3)	(4)
<b>Jumlah</b>	<b>91</b>	<b>45.801</b>	<b>28.078</b>
011. Bojongsari	8	3.840	2.854
012. Surotrunan	5	2.924	1.992
013. Kambang Sari	2	1.093	970
014. Jatimulyo	5	2.880	1.966
015. Tanuharjo	2	1.933	1.785
016. Karangtanjung	4	2.282	1.999
017. Kemanggihan	7	3.465	2.924
018. Kalijaya	4	2.062	1.864
019. Karangembang	6	2.524	1.947
020. Seliling	9	4.099	3.513
021. Tlogowulung	2	1.208	941
023. Kaliputih	3	2.172	1.332
024. Wonokromo	9	3.808	2.835
025. Sawangan	8	2.752	1.987
026. Kalirancang	6	3.044	2.866
027. Krakal	11	5.715	4.504

Sumber : UPTD Distannak Kecamatan Alian

NB: Data ini sebagai pembandingan dan Informasi ditahun berjalan

**Tabel : 2.3.4. Banyaknya Suara Sah pada Pemilihan Umum Presiden dan Wakil Presiden tahun 2014 di Kecamatan Alian per desa, 2014**

Desa / Kelurahan	Pasangan I *)	Pasangan II *)
(1)	(2)	(3)
<b>Jumlah</b>	<b>8.053</b>	<b>16.438</b>
011. Bojongsari	675	1526
012. Surotrunan	514	1162
013. Kambang Sari	192	434
014. Jatimulyo	506	1144
015. Tanuharjo	340	768
016. Karangtanjung	401	907
017. Kemangguhan	609	1377
018. Kalijaya	363	819
019. Karangkembang	444	1003
020. Seliling	721	1629
021. Tlogowulung	212	480
023. Kaliputih	382	863
024. Wonokromo	670	1513
025. Sawangan	484	1094
026. Kalirancang	535	1209
027. Krakal	1.005	2271

Sumber : UPTD Distannak Kecamatan Alian

NB: Data ini sebagai pembandingan dan Informasi ditahun berjalan

<https://kebumenkab.bps.go.id>  
<http://kebume...b.bps.go.id>

## Bab III.

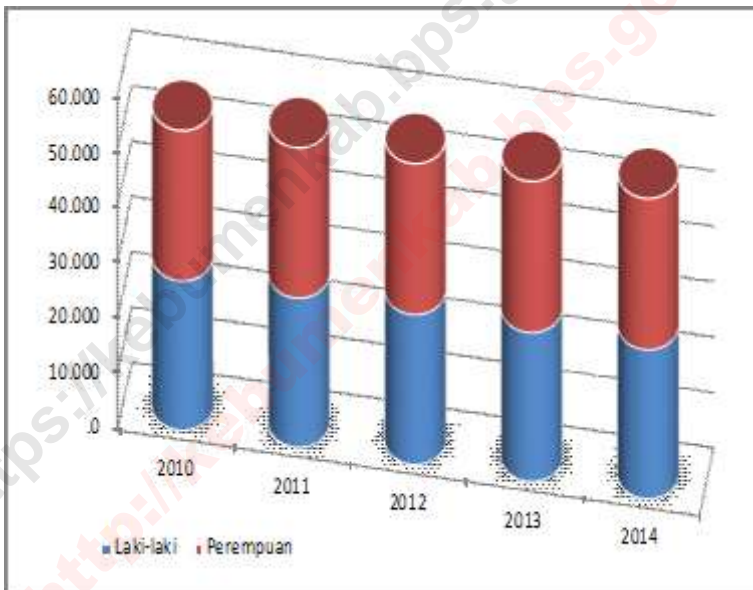
### PENDUDUK, TENAGA KERJA DAN KELUARGA BERENCANA



### BAB III.

## PENDUDUK, TENAGA KERJA DAN KELUARGA BERENCANA

Pada tahun 2014 tercatat penduduk Kecamatan Alian sebanyak 52.227 jiwa meningkat 0,76% dari tahun sebelumnya yang berjumlah 57.227 jiwa. Dari jumlah tersebut 29.062 jiwa (50,78%) adalah penduduk laki-laki dan 28.165 jiwa (49,22%) adalah penduduk perempuan, atau sex ratio penduduk Kecamatan Alian adalah sebesar 103 persen.

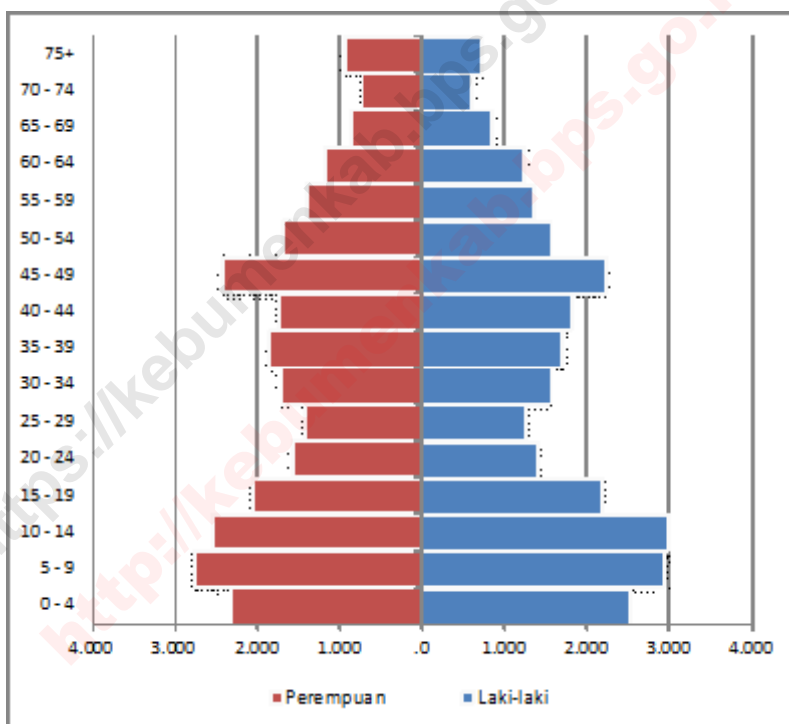


Grafik 3.

Penduduk Kecamatan Alian menurut Jenis Kelamin tahun 2010-2014

Desa yang memiliki penduduk paling besar adalah Desa Jatijajar dengan jumlah penduduk sebanyak 6.304 jiwa (11,02%), dan desa yang paling sedikit penduduknya adalah Desa Kedungweru dengan jumlah penduduk sebanyak 1.197 jiwa (2,09%).

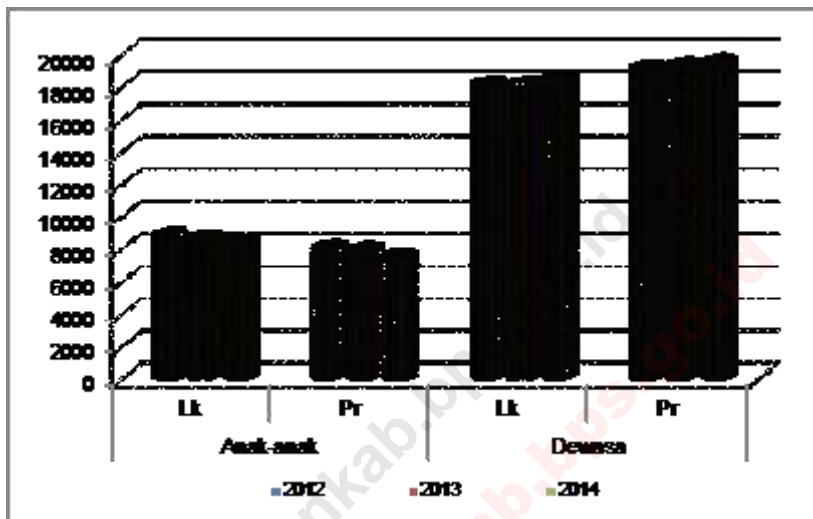
Dilihat dari kelompok umur penduduk, terlihat bahwa kelompok umur 10-14 tahun berjumlah paling banyak yaitu sebanyak 5.564 jiwa (9,72%), kemudian diikuti kelompok umur 0-4 tahun sebanyak 5.075 jiwa (8,87%) dan kelompok umur 5-9 tahun sebanyak 5.018 jiwa (8,77%). Dan kelompok umur yang paling sedikit jumlahnya adalah berturut-turut kelompok umur 70-74 tahun, 65-69 tahun, 75 tahun keatas dan 60-64 tahun dengan masing-masing sebanyak 1.252 jiwa (2,19%), 1.497 jiwa (2,62%), 1.629 jiwa (2,85%) dan 1.645 jiwa (2,87%).



Grafik 4.  
Penduduk Kecamatan Alian menurut Kelompok Umur dan Jenis Kelamin tahun 2014

Sedangkan kalau dilihat dari kelompok usia anak-anak (0-14 tahun) dan dewasa (15 tahun keatas), terlihat bahwa jumlah penduduk anak-anak

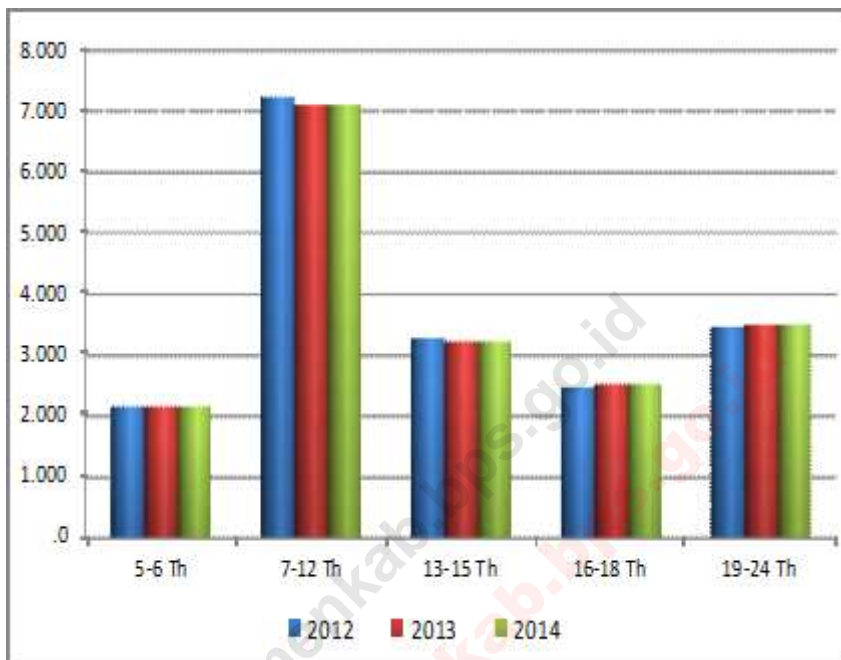
sebanyak 15.657 jiwa (27,36%) dan penduduk dewasa sebanyak 41.570 jiwa (72,64%).



Grafik 5.  
Penduduk Kecamatan Alian menurut Kelompok Umur Anak-anak dan Dewasa serta Jenis Kelamin tahun 2012-2014

Untuk penduduk usia sekolah tercatat sebagai berikut: kelompok umur 5-6 tahun (pra sekolah) sebanyak 1.906 jiwa, kelompok umur 7-12 tahun (sekolah dasar) sebanyak 6.083 jiwa, kelompok umur 13-15 tahun (sekolah lanjutan pertama) sebanyak 2.988 jiwa, kelompok umur 16-18 tahun (sekolah lanjutan atas) sebanyak 1.998 jiwa dan kelompok umur 19-24 tahun (perguruan tinggi) sebanyak 4.108 jiwa.





Grafik 6.

Penduduk Usia Sekolah di Kecamatan Alian tahun 2011-2014

**Tabel : 3.1.1. Penduduk Kecamatan Alian dirinci menurut Jenis Kelamin, Tingkat Pertumbuhan dan Persentase Pertumbuhan, 2003 – 2014**

T a h u n	Penduduk			Pertum-buhan	% (Jiwa) Pertum-buhan
	Laki-laki	Perem-puan	Jumlah		
(1)	(2)	(3)	(4)	(5)	(6)
2002	27.257	26.560	53.817	209	0,39
2003	27.454	26.736	54.189	372	0,69
2004	27.651	26.911	54.562	372	0,69
2005	27.848	27.086	54.934	372	0,68
2006	28.045	27.262	55.307	372	0,68
2007	28.242	27.437	55.679	372	0,67
2008	28.242	27.437	55.679	-	-
2009	28.636	27.788	56.424	745	1,34
2010 ( hasil SP 2010 )	26.947	27.101	54.048	(2.376)	(4,21)
2011	26.947	27.101	54.048	-	-
2012	27.052	27.224	54.276	228	0,42
2013	26.887	27.269	54.156	(120)	(0,22)
2014	26.984	27.131	54.115	(41)	(0,08)

Sumber data: BPS Kabupaten Kebumen

**Tabel : 3.1.2. Luas Wilayah, Banyaknya RT, Rumahtangga, Penduduk dan Rata-Rata Penduduk per Km<sup>2</sup>, per RT dan per Rumah Tangga di Kecamatan Alian per desa, 2014**

Desa/ Kelurahan	Luas (Km <sup>2</sup> )	Banyaknya			Rata-rata Penduduk per		
		RT	Rumah-tangga	Penduduk	Km <sup>2</sup>	RT	Rumah-tangga
(1)	(2)	(3)	(4)	(5)	(6)	(7)	(8)
Tahun 2012	57,76	282	13.829	54.276	940	190	4
Tahun 2013	57,76	284	13.860	54.156	938	190	4
<b>Jumlah</b>	<b>57,76</b>	<b>284</b>	<b>14.031</b>	<b>54.115</b>	<b>937</b>	<b>191</b>	<b>4</b>
011. Bojongsari	3,24	23	1.212	4.876	1.505	212	4
012. Surotrunan	2,56	15	869	3.509	1.371	234	4
013. Kambang Sari	1,40	9	363	1.284	917	143	4
014. Jatimulyo	0,86	20	943	3.729	4.336	186	4
015. Tanuharjo	2,22	11	606	2.216	998	201	4
016. Karangtanjung	1,77	15	662	2.751	1.554	183	4
017. Kemanguhan	3,42	15	948	4.091	1.196	273	4
018. Kalijaya	3,63	12	676	2.726	751	227	4
019. Karangembang	2,19	17	736	3.060	1.397	180	4
020. Seliling	2,94	23	1.194	4.766	1.621	207	4
021. Tlogowulung	2,69	10	374	1.348	501	135	4
023. Kaliputih	6,12	12	642	2.347	383	196	4
024. Wonokromo	8,38	35	1.265	4.179	499	119	3
025. Sawangan	4,38	23	922	3.226	737	140	3
026. Kalirancang	5,33	14	986	3.685	691	263	4
027. Krakal	6,63	30	1.633	6.322	954	211	4

Sumber data: BPS Kabupaten Kebumen

**Tabel : 3.1.3. Penduduk Kecamatan Alian dirinci menurut Jenis Kelamin, Sex Ratio, dan Persentase Persebaran per desa, 2014**

Desa/ Kelurahan	Banyaknya Penduduk			Sex Ratio	% Persebaran
	Laki-laki	Perempuan	Jumlah		
(1)	(2)	(3)	(4)	(5)	(6)
Tahun 2012	27.052	27.224	54.276	99	100,00
Tahun 2013	26.887	27.269	<b>54.156</b>	99	100,00
<b>Jumlah</b>	<b>26.984</b>	<b>27.131</b>	<b>54.115</b>	<b>99</b>	<b>100,00</b>
011. Bojongsari	2.410	2.466	4.876	98	9,01
012. Surotrunan	1.743	1.766	3.509	99	6,48
013. Kambang Sari	621	663	1.284	94	2,37
014. Jatimulyo	1.868	1.861	3.729	100	6,89
015. Tanuharjo	1.115	1.101	2.216	101	4,09
016. Karangtanjung	1.413	1.338	2.751	106	5,08
017. Kemanguhan	2.092	1.999	4.091	105	7,56
018. Kalijaya	1.375	1.351	2.726	102	5,04
019. Karangembang	1.551	1.509	3.060	103	5,65
020. Seliling	2.408	2.358	4.766	102	8,81
021. Tlogowulung	641	707	21.107	91	39,00
023. Kaliputih	1.184	1.163	2.347	102	4,34
024. Wonokromo	2.074	2.105	4.179	99	7,72
025. Sawangan	1.593	1.633	3.226	98	5,96
026. Kalirancang	1.769	1.916	3.685	92	6,81
027. Krakal	3.127	3.195	6.322	98	11,68

**Sumber Data** : Badan Pusat Statistik Kab. Kebumen

Source : BPS - Statistics of Kebumen Regency

**Tabel : 3.1.4. Pertumbuhan Penduduk di Kecamatan Alian per desa, 2013 - 2014**

Desa/ Kelurahan	Jumlah Penduduk		Pertumbuhan	
	2013	2014	Jiwa	Persen
(1)	(2)	(3)	(4)	(5)
<b>Jumlah</b>	<b>54.156</b>	<b>54.115</b>	<b>(41)</b>	<b>(0,08)</b>
011. Bojongsari	4.879	4.876	(3)	(0,06)
012. Surotrunan	3.509	3.509	-	-
013. Kambang Sari	1.282	1.284	2	0,16
014. Jatimulyo	3.734	3.729	(5)	(0,13)
015. Tanuharjo	2.220	2.216	(4)	(0,18)
016. Karangtanjung	2.756	2.751	(5)	(0,18)
017. Kemanggungan	4.096	4.091	(5)	(0,12)
018. Kalijaya	2.728	2.726	(2)	(0,07)
019. Karangkembang	3.060	3.060	-	-
020. Seliling	4.765	4.766	1	0,02
021. Tlogowulung	1.347	1.348	1	0,07
023. Kaliputih	2.350	2.347	(3)	(0,13)
024. Wonokromo	4.180	4.179	(1)	(0,02)
025. Sawangan	3.228	3.226	(2)	(0,06)
026. Kalirancang	3.693	3.685	(8)	(0,22)
027. Krakal	6.329	6.322	(7)	(0,11)

**Sumber Data : Badan Pusat Statistik Kab. Kebumen**

*Source : BPS - Statistics of Kebumen Regency*

**Tabel : 3.1.5. Penduduk Kecamatan Alian dirinci menurut Jenis Kelamin, Dewasa, Anak-Anak per desa, 2014**

Desa/ Kelurahan	Anak-anak		Dewasa		Jumlah	
	Lk	Pr	Lk	Pr	Lk	Pr
(1)	(2)	(3)	(4)	(5)	(6)	(7)
Tahun 2012	8.852	8.071	18.200	19.153	27.052	27.224
Tahun 2013	8.705	7.952	18.182	19.317	26.887	27.269
<b>Jumlah</b>	<b>8.467</b>	<b>7.603</b>	<b>18.517</b>	<b>19.528</b>	<b>26.984</b>	<b>27.131</b>
011. Bojongsari	770	732	1.640	1.734	2.410	2.466
012. Surotrunan	546	508	1.197	1.258	1.743	1.766
013. Kambang Sari	183	162	438	501	621	663
014. Jatimulyo	539	476	1.329	1.385	1.868	1.861
015. Tanuharjo	332	286	783	815	1.115	1.101
016. Karangtanjung	386	326	1.027	1.012	1.413	1.338
017. Kemangguhan	664	570	1.428	1.429	2.092	1.999
018. Kalijaya	503	456	872	895	1.375	1.351
019. Karangembangan	495	395	1.056	1.114	1.551	1.509
020. Seliling	794	732	1.614	1.626	2.408	2.358
021. Tlogowulung	232	203	409	504	641	707
023. Kaliputih	434	365	750	798	1.184	1.163
024. Wonokromo	608	540	1.466	1.565	2.074	2.105
025. Sawangan	441	408	1.152	1.225	1.593	1.633
026. Kalirancang	563	531	1.206	1.385	1.769	1.916
027. Krakal	977	913	2.150	2.282	3.127	3.195

**Sumber Data : Badan Pusat Statistik Kab. Kebumen**

Source : BPS - Statistics of Kebumen Regency

\*) Anak-anak adalah usia 0-14 tahun

\*\*) Dewasa adalah usia 15 tahun keatas

**Tabel : 3.1.6. Penduduk Kecamatan Alian dirinci menurut Umur Tunggal dan Jenis Kelamin, 2014**

Umur	Penduduk			Umur	Penduduk		
	Laki-laki	Perempuan	Jumlah		Laki-laki	Perempuan	Jumlah
(1)	(2)	(3)	(4)	(1)	(2)	(3)	(4)
<b>0</b>	514	424	938	<b>19</b>	362	341	703
<b>1</b>	512	434	946	<b>20</b>	320	323	643
<b>2</b>	504	460	964	<b>21</b>	275	303	578
<b>3</b>	501	484	985	<b>22</b>	241	288	529
<b>4</b>	513	503	1.016	<b>23</b>	234	286	520
<b>5</b>	537	522	1.059	<b>24</b>	238	288	526
<b>6</b>	550	530	1.080	<b>25</b>	243	293	536
<b>7</b>	577	553	1.130	<b>26</b>	251	295	546
<b>8</b>	596	561	1.157	<b>27</b>	259	304	563
<b>9</b>	609	568	1.177	<b>28</b>	271	315	586
<b>10</b>	620	568	1.188	<b>29</b>	286	319	605
<b>11</b>	637	574	1.211	<b>30</b>	303	334	637
<b>12</b>	635	568	1.203	<b>31</b>	322	346	668
<b>13</b>	560	538	1.098	<b>32</b>	337	355	692
<b>14</b>	572	501	1.073	<b>33</b>	341	363	704
<b>15</b>	530	461	992	<b>34</b>	343	370	713
<b>16</b>	487	422	920	<b>35</b>	345	377	722
<b>17</b>	445	388	847	<b>36</b>	348	385	733
<b>18</b>	407	364	778	<b>37</b>	350	385	735

Sumber data: BPS Kabupaten Kebumen

**Tabel : 3.1.6. Lanjutan**

Penduduk			Umur	Penduduk		
Laki-laki	Perempuan	Jumlah		Laki-laki	Perempuan	Jumlah
(2)	(3)	(4)	(1)	(2)	(3)	(4)
351	378	729	<b>57</b>	260	260	520
351	361	712	<b>58</b>	254	249	503
350	347	697	<b>59</b>	249	243	492
346	325	671	<b>60</b>	243	238	481
352	324	676	<b>61</b>	238	235	473
375	358	733	<b>62</b>	234	228	462
409	408	817	<b>63</b>	220	217	437
438	454	892	<b>64</b>	203	199	402
473	505	978	<b>65</b>	191	185	376
483	527	1.010	<b>66</b>	174	177	351
460	505	965	<b>67</b>	164	168	332
416	452	868	<b>68</b>	151	158	309
374	402	776	<b>69</b>	141	153	294
326	352	678	<b>70</b>	133	147	280
291	314	605	<b>71</b>	125	147	272
276	291	567	<b>72</b>	119	151	270
276	287	563	<b>73</b>	118	160	278
270	276	546	<b>74</b>	124	174	298
268	264	532	<b>75+</b>	601	770	1.371
<b>Jumlah</b>				<b>26.802</b>	<b>27.082</b>	<b>53.917</b>



**Tabel : 3.1.7. Penduduk Kecamatan Alian dirinci menurut Kelompok Umur 5 (lima) Tahunan dan Jenis Kelamin per desa, 2014**

Desa/ Kelurahan	Kelompok Umur					
	0 - 4 Tahun		5 - 9 Tahun		10 - 14 Tahun	
	Lk	Pr	Lk	Pr	Lk	Pr
(1)	(2)	(3)	(4)	(5)	(6)	(7)
Tahun 2012	2.678	2.394	2.942	2.812	3.232	2.865
Tahun 2013	2.626	2.365	2.895	2.770	3.184	2.817
<b>Jumlah</b>	<b>2.532</b>	<b>2.307</b>	<b>2.940</b>	<b>2.757</b>	<b>2.995</b>	<b>2.539</b>
011. Bojongsari	239	254	278	252	253	226
012. Surotrunan	186	152	188	189	172	167
013. Kambang Sari	68	46	53	56	62	60
014. Jatimulyo	190	127	165	183	184	166
015. Tanuharjo	95	100	116	103	121	83
016. Karangtanjung	117	104	115	110	154	112
017. Kemanguhan	193	172	236	213	235	185
018. Kalijaya	155	127	168	173	180	156
019. Karangembang	139	128	174	135	182	132
020. Seliling	238	215	271	290	285	227
021. Tlogowulung	62	63	90	72	80	68
023. Kaliputih	130	108	138	133	166	124
024. Wonokromo	166	158	211	179	231	203
025. Sawangan	118	115	153	157	170	136
026. Kalirancang	142	168	221	188	200	175
027. Krakal	294	270	363	324	320	319

Sumber Data : Badan Pusat Statistik Kab. Kebumen

Source : BPS - Statistics of Kebumen Regency

**Tabel : 3.1.7. Lanjutan**

Desa/ Kelurahan	Kelompok Umur					
	15 - 19 Tahun		20 - 24 Tahun		25 - 29 Tahun	
	Lk	Pr	Lk	Pr	Lk	Pr
(1)	(8)	(9)	(10)	(11)	(12)	(13)
Tahun 2012	2.214	1.959	1.288	1.489	1.353	1.572
Tahun 2013	2.253	1.986	1.308	1.488	1.310	1.526
<b>Jumlah</b>	<b>2.195</b>	<b>2.054</b>	<b>1.410</b>	<b>1.569</b>	<b>1.262</b>	<b>1.430</b>
011. Bojongsari	202	205	133	203	154	150
012. Surotrunan	140	130	89	119	92	95
013. Kambangsari	49	44	21	33	32	39
014. Jatimulyo	171	160	91	122	105	113
015. Tanuharjo	88	90	60	70	53	58
016. Karangtanjung	159	151	121	91	70	74
017. Kemanguhan	178	187	139	140	116	106
018. Kalijaya	84	76	64	70	69	71
019. Karangkembang	155	141	119	109	87	93
020. Seliling	198	177	131	119	110	131
021. Tlogowulung	38	40	19	36	17	37
023. Kaliputih	77	64	50	65	38	48
024. Wonokromo	133	116	50	89	61	101
025. Sawangan	121	121	74	56	65	63
026. Kalirancang	138	118	64	91	68	94
027. Krakal	264	234	185	156	125	157

**Sumber Data : Badan Pusat Statistik Kab. Kebumen**  
*Source : BPS - Statistics of Kebumen Regency*

**Tabel : 3.1.7. Lanjutan**

Desa/ Kelurahan	Kelompok Umur					
	30 - 34 Tahun		35 - 39 Tahun		40 - 44 Tahun	
	Lk	Pr	Lk	Pr	Lk	Pr
(1)	(14)	(15)	(16)	(17)	(18)	(19)
Tahun 2012	1.659	1.772	1.741	1.887	1.850	1.778
Tahun 2013	1.646	1.768	1.745	1.886	1.832	1.762
<b>Jumlah</b>	<b>1.567</b>	<b>1.702</b>	<b>1.710</b>	<b>1.856</b>	<b>1.828</b>	<b>1.737</b>
011. Bojongsari	171	165	172	173	132	149
012. Surotrunan	115	115	118	135	133	122
013. Kambang Sari	36	37	38	41	29	43
014. Jatimulyo	120	121	135	156	157	147
015. Tanuharjo	81	87	90	86	77	58
016. Karangtanjung	88	109	93	80	81	86
017. Kemanguhan	138	140	140	152	148	109
018. Kalijaya	73	87	80	93	79	72
019. Karangembang	77	71	88	101	91	105
020. Seliling	164	155	148	148	167	160
021. Tlogowulung	34	30	35	39	38	41
023. Kaliputih	56	69	70	94	83	70
024. Wonokromo	102	112	113	135	167	130
025. Sawangan	61	112	109	112	138	109
026. Kalirancang	96	110	106	113	109	123
027. Krakal	155	182	175	198	199	213

**Sumber Data : Badan Pusat Statistik Kab. Kebumen**

Source : BPS - Statistics of Kebumen Regency

**Tabel : 3.1.7. Lanjutan**

Desa/ Kelurahan	Kelompok Umur					
	45 - 49 Tahun		50 - 54 Tahun		55 - 59 Tahun	
	Lk	Pr	Lk	Pr	Lk	Pr
(1)	(20)	(21)	(22)	(23)	(24)	(25)
Tahun 2012	2.227	2.367	1.484	1.542	1.208	1.175
Tahun 2013	2.247	2.405	1.513	1.597	1.253	1.232
<b>Jumlah</b>	<b>2.232</b>	<b>2.427</b>	<b>1.563</b>	<b>1.685</b>	<b>1.343</b>	<b>1.385</b>
011. Bojongsari	210	186	86	128	115	114
012. Surotrunan	147	143	90	87	70	90
013. Kambang Sari	56	83	40	44	38	48
014. Jatimulyo	197	175	130	123	75	66
015. Tanuharjo	95	114	65	65	54	58
016. Karangtanjung	114	115	79	70	56	65
017. Kemanggihan	173	173	103	110	74	88
018. Kalijaya	104	105	68	69	78	79
019. Karangembang	108	128	73	93	61	70
020. Seliling	161	182	151	139	112	114
021. Tlogowulung	40	57	38	46	43	44
023. Kaliputih	94	100	72	81	66	59
024. Wonokromo	199	264	181	174	137	130
025. Sawangan	119	176	122	127	109	96
026. Kalirancang	134	146	90	141	109	104
027. Krakal	281	280	175	188	146	160

Sumber Data : Badan Pusat Statistik Kab. Kebumen

Source : BPS - Statistics of Kebumen Regency

**Tabel : 3.1.7. Lanjutan**

Desa/ Kelurahan	Kelompok Umur					
	60 - 64 Tahun		65 - 69 Tahun		70 - 74 Tahun	
	Lk	Pr	Lk	Pr	Lk	Pr
(1)	(26)	(27)	(28)	(29)	(30)	(31)
Tahun 2012	1.072	1.078	815	838	601	766
Tahun 2013	<b>1.138</b>	<b>1.117</b>	<b>821</b>	<b>841</b>	<b>619</b>	<b>779</b>
<b>Jumlah</b>	<b>1.224</b>	<b>1.177</b>	<b>846</b>	<b>853</b>	<b>610</b>	<b>715</b>
011. Bojongsari	106	81	69	56	42	58
012. Surotrunan	76	70	56	49	28	38
013. Kambang Sari	34	25	26	22	16	16
014. Jatimulyo	47	53	38	39	24	38
015. Tanuharjo	48	53	25	29	21	24
016. Karangtanjung	66	48	27	39	27	36
017. Kemanguhan	78	78	53	69	38	42
018. Kalijaya	52	59	49	36	33	32
019. Karangembang	66	67	42	56	38	28
020. Seliling	105	84	59	70	48	51
021. Tlogowulung	30	46	43	32	17	25
023. Kaliputih	44	47	46	33	21	29
024. Wonokromo	138	132	86	72	53	64
025. Sawangan	102	78	51	68	54	54
026. Kalirancang	87	113	65	62	58	70
027. Krakal	145	143	111	121	92	110

Sumber Data : Badan Pusat Statistik Kab. Kebumen

Source : BPS - Statistics of Kebumen Regency

**Tabel : 3.1.7. Lanjutan**

Desa/ Kelurahan	Kelompok Umur		Jumlah	
	75 Tahun Keatas		Lk	Pr
	Lk	Pr		
(1)	(32)	(33)	(34)	(35)
Tahun 2012	685	835	26.996	27.160
Tahun 2013	<b>702</b>	<b>873</b>	<b>27.052</b>	<b>27.224</b>
<b>Jumlah</b>	<b>727</b>	<b>938</b>	<b>26.984</b>	<b>27.131</b>
011. Bojongsari	48	66	2.410	2.466
012. Surotrunan	43	65	1.743	1.766
013. Kambang Sari	23	26	621	663
014. Jatimulyo	39	72	1.868	1.861
015. Tanuharjo	26	23	1.115	1.101
016. Karangtanjung	46	48	1.413	1.338
017. Kemanggihan	50	35	2.092	1.999
018. Kalijaya	39	46	1.375	1.351
019. Karangembang	51	52	1.551	1.509
020. Seliling	60	96	2.408	2.358
021. Tlogowulung	17	31	641	707
023. Kaliputih	33	39	1.184	1.163
024. Wonokromo	46	46	2.074	2.105
025. Sawangan	27	53	1.593	1.633
026. Kalirancang	82	100	1.769	1.916
027. Krakal	97	140	3.127	3.195

**Sumber Data** : Badan Pusat Statistik Kab. Kebumen

Source : BPS - Statistics of Kebumen Regency

**Tabel : 3.1.8. Penduduk Kecamatan Alian Dirinci menurut Usia Produktif, Usia Tidak Produktif, Angka Ketergantungan per desa, 2014**

Desa/ Kelurahan	Jumlah Penduduk		Jumlah Penduduk (Jiwa)	Angka Ketergantungan (kol 3/kol 2) x 100%
	Usia Produktif (15-64 Th)	Usia Tidak Produktif (0-14Th & 65Th+)		
(1)	(2)	(3)	(4)	(5)
Tahun 2012	29.595	18.198	47.793	61,49
Tahun 2013	<b>33.260</b>	<b>20.896</b>	<b>54.156</b>	<b>63,19</b>
<b>Jumlah</b>	<b>33.356</b>	<b>20.759</b>	<b>54.115</b>	<b>62,23</b>
011. Bojongsari	3.035	1.841	4.876	60,66
012. Surotrunan	2.176	1.333	3.509	61,26
013. Kambang Sari	810	474	1.284	58,52
014. Jatimulyo	2.464	1.265	3.729	51,34
015. Tanuharjo	1.450	766	2.216	52,83
016. Karangtanjung	1.816	935	2.751	51,49
017. Kemanguhan	2.570	1.521	4.091	59,18
018. Kalijaya	1.532	1.194	2.726	77,94
019. Karangembang	1.903	1.157	3.060	60,80
020. Seliling	2.856	1.910	4.766	66,88
021. Tlogowulung	748	600	1.348	80,21
023. Kaliputih	1.347	1.000	2.347	74,24
024. Wonokromo	2.664	1.515	4.179	56,87
025. Sawangan	2.070	1.156	3.226	55,85
026. Kalirancang	2.154	1.531	3.685	71,08
027. Krakal	3.761	2.561	6.322	68,09

Sumber Data : Badan Pusat Statistik Kab. Kebumen

Source : BPS - Statistics of Kebumen Regency

**Tabel : 3.1.9. Penduduk Usia Sekolah di Kecamatan Alian menurut Kelompok Usia Sekolah per desa, 2014**

Desa/ Kelurahan	Kelompok Usia Sekolah					Jumlah
	5-6 Th	7-12 Th	13-15 Th	16-18 Th	19-24 Th	
(1)	(2)	(3)	(4)	(5)	(6)	(7)
<i>Tahun 2012</i>	2.164	7.223	3.283	2.478	3.468	18.616
<i>Tahun 2013</i>	2.155	7.090	3.240	2.529	3.504	18.518
<b>Jumlah</b>	<b>2.155</b>	<b>7.090</b>	<b>3.240</b>	<b>2.529</b>	<b>3.504</b>	<b>18.518</b>
011. Bojongsari	207	628	284	243	389	1.751
012. Surotrunan	147	447	197	161	241	1.193
013. Kambangasari	40	144	73	56	66	379
014. Jatimulyo	132	434	222	201	255	1.244
015. Tanuharjo	85	262	124	107	154	732
016. Karangtanjung	84	301	183	191	253	1.012
017. Kemanguhan	171	546	252	219	326	1.514
018. Kalijaya	126	439	174	87	150	976
019. Karangkembang	117	387	197	179	265	1.145
020. Seliling	215	678	294	223	294	1.704
021. Tlogowulung	60	198	76	43	65	442
023. Kaliputih	99	366	154	77	131	827
024. Wonokromo	139	534	240	144	166	1.223
025. Sawangan	115	390	183	148	159	995
026. Kalirancang	155	499	212	152	187	1.205
027. Krakal	263	837	375	298	403	2.176

Sumber Data : Badan Pusat Statistik Kab. Kebumen

Source : BPS - Statistics of Kebumen Regency

Sumber data: BPS Kabupaten Kebumen



**Tabel : 3.1.10. Penduduk Umur 5 (lima) Tahun Keatas di Kecamatan Alian dirinci menurut Tingkat Pendidikan yang Ditamatkan per desa, 2014**

Desa/ Kelurahan	Tingkat Pendidikan yang Ditamatkan		
	Tidak/Belum Tamat SD	S D	S L T P
(1)	(2)	(3)	(4)
Tahun 2012	14.344	21.518	7.570
Tahun 2013	14409	21611	7602
<b>Jumlah</b>	<b>14.379</b>	<b>21.566</b>	<b>7.586</b>
011. Bojongsari	1.278	1.919	675
012. Surotrunan	926	1.388	488
013. Kambang Sari	342	512	180
014. Jatimulyo	996	1.493	525
015. Tanuharjo	590	885	311
016. Karangtanjung	737	1.107	390
017. Kemanguhan	1.088	1.630	573
018. Kalijaya	713	1.070	376
019. Karangkembang	815	1.223	430
020. Seliling	1.260	1.887	664
021. Tlogowulung	357	535	188
023. Kaliputih	617	922	325
024. Wonokromo	1.125	1.687	594
025. Sawangan	873	1.310	461
026. Kalirancang	984	1.477	520
027. Krakal	1.678	2.521	886

Sumber data: BPS Kabupaten Kebumen

**Tabel : 3.1.10. Lanjutan**

Desa/ Kelurahan	Tingkat Pendidikan yang Ditamatkan			
	SLTA	Akademi/ Diploma	Sarjana	Jumlah
	(1)	(5)	(6)	(7)
Tahun 2012	4.725	449	347	49.378
Tahun 2013	4746	450	560	49378
<b>Jumlah</b>	<b>4.736</b>	<b>449</b>	<b>560</b>	<b>49.276</b>
011. Bojongsari	422	40	49	4.383
012. Surotrunan	304	29	36	3.171
013. Kambang Sari	112	11	13	1.170
014. Jatimulyo	328	31	39	3.412
015. Tanuharjo	195	18	22	2.021
016. Karangtanjung	244	24	28	2.530
017. Kemanguhan	358	34	43	3.726
018. Kalijaya	235	22	28	2.444
019. Karangembang	268	25	32	2.793
020. Seliling	414	39	49	4.313
021. Tlogowulung	117	11	15	1.223
023. Kaliputih	203	19	23	2.109
024. Wonokromo	371	35	43	3.855
025. Sawangan	287	27	35	2.993
026. Kalirancang	324	31	39	3.375
027. Krakal	554	53	66	5.758

Sumber data: BPS Kabupaten Kebumen

**Tabel : 3.2.1. Jumlah Penduduk Usia Kerja (15 tahun keatas) di Kecamatan Alian dirinci menurut Angkatan Kerja dan Bukan Angkatan Kerja per Desa, 2014**

Desa/ Kelurahan	Angkatan Kerja		
	Bekerja	Mencari Kerja	Jumlah
(1)	(2)	(3)	(4)
Tahun 2012	29.776	528	30.304
Tahun 2013	30088	522	30.624
<b>Jumlah</b>	<b>30.121</b>	<b>534</b>	<b>30.655</b>
011. Bojongsari	2.668	47	2.715
012. Surotrunan	1.940	35	1.975
013. Kambang Sari	763	13	776
014. Jatimulyo	2.150	38	2.188
015. Tanuharjo	1.270	22	1.292
016. Karangtanjung	1.614	28	1.642
017. Kemanguhan	2.261	40	2.301
018. Kalijaya	1.395	25	1.420
019. Karangembang	1.714	30	1.744
020. Seliling	2.559	45	2.604
021. Tlogowulung	729	13	742
023. Kaliputih	1.222	22	1.244
024. Wonokromo	2.397	43	2.440
025. Sawangan	1.882	34	1.916
026. Kalirancang	2.053	37	2.090
027. Krakal	3.504	62	3.566

Sumber Data : Badan Pusat Statistik Kab. Kebumen

Source : BPS - Statistics of Kebumen Regency

**Tabel : 3.2.1. Lanjutan**

Desa/ Kelurahan	Bukan Angkatan Kerja			Jumlah Penduduk Usia Kerja (15 Th. +)
	Sekolah	Lainnya	Jumlah	
(1)	(5)	(6)	(7)	(8)
Tahun 2012	1.995	5.200	7.195	37.499
Tahun 2013	2.016	5.255	7.271	37.904
<b>Jumlah</b>	<b>2.019</b>	<b>5.261</b>	<b>7.280</b>	<b>37.935</b>
011. Bojongsari	179	466	645	3.360
012. Surotrunan	130	339	469	2.444
013. Kambang Sari	51	133	184	960
014. Jatimulyo	143	376	519	2.707
015. Tanuharjo	85	221	306	1.598
016. Karangtanjung	108	283	391	2.033
017. Kemanguhan	151	396	547	2.848
018. Kalijaya	94	243	337	1.757
019. Karangembang	115	300	415	2.159
020. Seliling	172	446	618	3.222
021. Tlogowulung	49	127	176	918
023. Kaliputih	82	214	296	1.540
024. Wonokromo	161	418	579	3.019
025. Sawangan	126	329	455	2.371
026. Kalirancang	138	358	496	2.586
027. Krakal	235	612	847	4.413

**Sumber Data** : Badan Pusat Statistik Kab. Kebumen

Source : BPS - Statistics of Kebumen Regency

**Tabel : 3.2.2. Banyaknya Penduduk Usia Kerja (15 tahun keatas) di Kecamatan Alian dirinci menurut Sektor Ekonomi Pekerjaan Utamanya per desa, 2014**

Desa/ Kelurahan	Sektor Ekonomi			
	Pertanian	Industri Pengolahan	Konstruksi	Perdagangan, Hotel dan Restoran
(1)	(2)	(3)	(4)	(5)
Tahun 2012	15.649	1.585	394	2.856
Tahun 2013	15.831	1.603	398	2.889
<b>Jumlah</b>	<b>15.829</b>	<b>1.603</b>	<b>398</b>	<b>2.886</b>
011. Bojongsari	1.402	142	36	255
012. Surotrunan	1.019	103	25	186
013. Kambang Sari	401	41	10	73
014. Jatimulyo	1.130	114	28	206
015. Tanuharjo	667	68	17	122
016. Karangtanjung	848	86	21	154
017. Kemanguhan	1.189	120	30	217
018. Kalijaya	733	74	18	134
019. Karangembang	901	91	23	164
020. Seliling	1.345	136	34	245
021. Tlogowulung	383	39	10	70
023. Kaliputih	642	65	17	117
024. Wonokromo	1.260	128	31	230
025. Sawangan	989	101	25	180
026. Kalirancang	1.079	109	27	197
027. Krakal	1.841	186	46	336

**Sumber Data :** Badan Pusat Statistik Kab. Kebumen

Source : BPS - Statistics of Kebumen Regency

**Tabel : 3.2.2. Lanjutan**

Desa/ Kelurahan	Sektor Ekonomi			Jumlah
	Angkutan dan Komunikasi	Jasa-jasa	Lainnya	
(1)	(6)	(7)	(8)	(9)
<i>Tahun 2012</i>	361	4.472	4.167	25.317
<i>Tahun 2013</i>	365	4.523	4.518	25.609
<b>Jumlah</b>	<b>365</b>	<b>4.522</b>	<b>4.518</b>	<b>30.121</b>
011. Bojongsari	33	400	400	2.668
012. Surotrunan	23	291	293	1.940
013. Kambang Sari	9	115	114	763
014. Jatimulyo	26	323	323	2.150
015. Tanuharjo	16	191	189	1.270
016. Karangtanjung	19	242	244	1.614
017. Kemanguhan	27	339	339	2.261
018. Kalijaya	17	210	209	1.395
019. Karangembang	21	257	257	1.714
020. Seliling	31	384	384	2.559
021. Tlogowulung	9	110	108	729
023. Kaliputih	15	184	182	1.222
024. Wonokromo	29	360	359	2.397
025. Sawangan	23	282	282	1.882
026. Kalirancang	25	308	308	2.053
027. Krakal	42	526	527	3.504

**Sumber Data :** Badan Pusat Statistik Kab. Kebumen

*Source : BPS - Statistics of Kebumen Regency*

**Tabel : 3.3.1. Banyaknya PUS, PUS Bukan Peserta KB dan PUS Peserta KB di Kecamatan Alian per desa, 2014**

Desa/ Kelurahan	PUS	Bukan Peserta KB	Peserta KB	Persentase terhadap PUS
(1)	(2)	(3)	(4)	(5)
Tahun 2010	12.339	2.775	9.564	77,51
Tahun 2011	12.374	3.268	9.106	73,59
Tahun 2012	12.493	2.935	9.558	76,51
Tahun 2013	12.026	2.832	9.194	76,45
<b>Jumlah</b>	<b>9.142</b>	<b>2.917</b>	<b>6.225</b>	<b>68,09</b>
011. Bojongsari	804	275	529	65,80
012. Surotrunan	576	191	385	66,84
013. Kambang Sari	181	57	124	68,51
014. Jatimulyo	634	210	424	66,88
015. Tanuharjo	425	145	280	65,88
016. Karangtanjung	410	140	270	65,85
017. Kemanguhan	681	203	478	70,19
018. Kalijaya	523	161	362	69,22
019. Karangembang	384	124	260	67,71
020. Seliling	868	260	608	70,05
021. Tlogowulung	224	68	156	69,64
023. Kaliputih	422	125	297	70,38
024. Wonokromo	855	291	564	65,96
025. Sawangan	470	148	322	68,51
026. Kalirancang	670	220	450	67,16
027. Krakal	1.015	299	716	70,54

Sumber Data : Badan Pusat Statistik Kab. Kebumen

Source : BPS - Statistics of Kebumen Regency

**Tabel : 3.3.2. Jumlah PUS Peserta KB di Kecamatan Alian dirinci menurut Metode Kontrasepsi yang Dipergunakan per desa, 2014**

Desa/ Kelurahan	Metode Kontrasepsi			
	IUD	MOP	MOW	Implant/ Susuk
(1)	(2)	(3)	(4)	(5)
Tahun 2010	343	24	281	2.643
Tahun 2011	343	24	281	2.706
Tahun 2012	274	22	222	2.478
Tahun 2013	343	24	281	2.704
<b>Jumlah</b>	<b>398</b>	<b>17</b>	<b>131</b>	<b>909</b>
011. Bojongsari	19	2	4	18
012. Surotrunan	8	-	2	26
013. Kambang Sari	8	-	4	14
014. Jatimulyo	55	9	19	52
015. Tanuharjo	8	1	2	25
016. Karangtanjung	16	-	2	13
017. Kemanguhan	28	2	11	108
018. Kalijaya	23	-	11	79
019. Karangkembang	28	2	15	26
020. Seliling	39	-	10	104
021. Tlogowulung	7	-	5	32
023. Kaliputih	27	-	5	99
024. Wonokromo	23	-	9	94
025. Sawangan	29	1	4	43
026. Kalirancang	30	-	10	53
027. Krakal	50	-	18	123

Sumber data: UPT BPPKB Kecamatan Alian



**Tabel : 3.3.2. Lanjutan**

Desa/ Kelurahan	Metode Kontrasepsi			Jumlah <i>Total</i>
	Suntik	Pil	Kondom & Tissue KB	
(1)	(6)	(7)	(8)	(9)
<i>Tahun 2010</i>	5.379	773	58	9.206
<i>Tahun 2011</i>	5.140	859	111	9.462
<i>Tahun 2012</i>	5.376	772	58	9.558
<i>Tahun 2013</i>	5062	727	54	9119
<b>Jumlah</b>	<b>3.155</b>	<b>1.517</b>	<b>107</b>	<b>6.234</b>
011. Bojongsari	216	268	2	529
012. Surotrunan	305	40	4	385
013. Kambang Sari	70	25	3	124
014. Jatimulyo	150	134	5	424
015. Tanuharjo	213	15	16	280
016. Karangtanjung	202	30	7	270
017. Kemanggihan	194	130	6	479
018. Kalijaya	164	76	8	361
019. Karangembang	86	91	12	260
020. Seliling	282	165	8	608
021. Tlogowulung	77	33	2	156
023. Kaliputih	109	55	2	297
024. Wonokromo	355	78	5	564
025. Sawangan	175	63	7	322
026. Kalirancang	257	87	12	449
027. Krakal	300	227	8	726

Sumber data: UPT BPPKB Kecamatan Alian

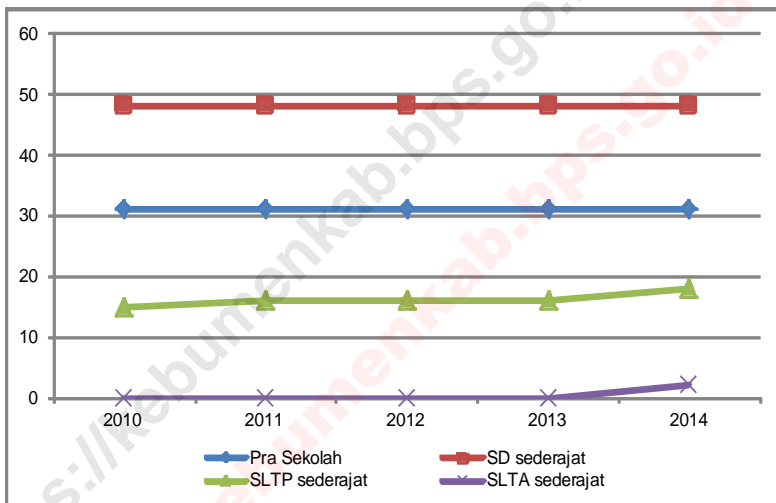
<https://kebumenkab.bps.go.id>  
<http://kebumenkab.bps.go.id>

## Bab IV. SOSIAL



## BAB IV. SOSIAL

Pendidikan telah diyakini sebagai salah satu aspek pembangunan bangsa yang sangat penting untuk mewujudkan warga negara yang handal, professional, dan berdaya saing tinggi. Pendidikan juga merupakan cara yang efektif sebagai proses *nation and character building* yang sangat menentukan perjalanan dan regenerasi suatu bangsa.

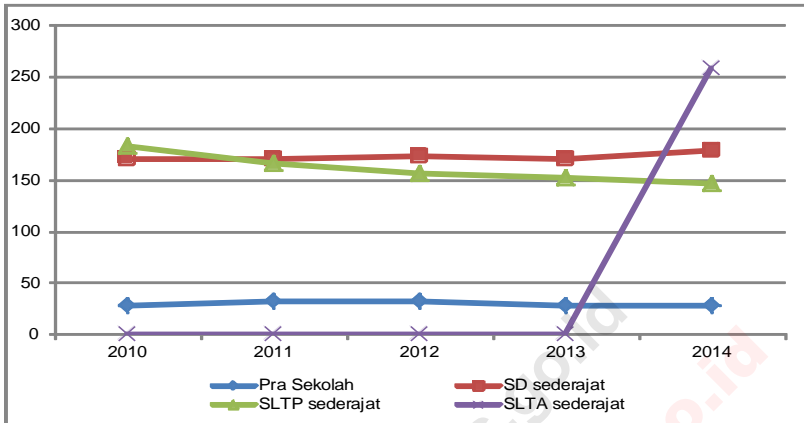


Grafik 7.

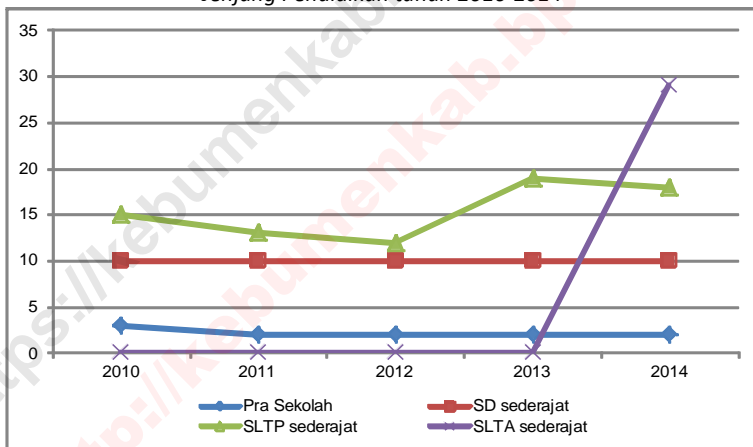
Jumlah Sekolah di Kecamatan Alian menurut Jenjang Pendidikan, tahun 2010-2014

Pada tahun ajaran (TA) 2013/2014 di Kecamatan Alian, untuk jenjang Pra Sekolah jumlah sekolah bertambah sebanyak 3 unit dari tahun sebelumnya yang berjumlah 31 unit menjadi 34 unit, namun demikian jika dilihat dari sisi siswa/murid berkurang dari 1.064 siswa menjadi 928 siswa.

Pada jenjang Sekolah Dasar (SD)/sederajat jika dibanding tahun sebelumnya, terjadi peningkatan jumlah sekolah 1 unit, demikian juga untuk jumlah guru terjadi peningkatan sebanyak 254 orang. Untuk jumlah murid terjadi peningkatan 5.654 siswa.



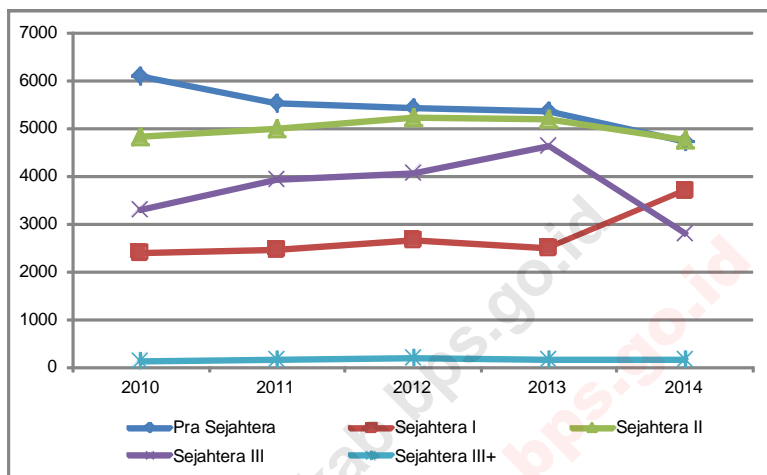
Grafik 8.  
Rata-rata Jumlah Murid per Sekolah di Kecamatan Alian menurut Jenjang Pendidikan tahun 2010-2014



Grafik 9.  
Rata-rata Jumlah Guru per Sekolah di Kecamatan Alian menurut Jenjang Pendidikan tahun 2010-2014

Pada jenjang Sekolah Lanjutan Tingkat Pertama (SLTP)/sederajat dan Sekolah Lanjutan Tingkat Atas (SLTA)/sederajat, jumlah sekolah masih sama seperti pada tahun sebelumnya, namun jumlah guru meningkat 117 orang untuk tingkat SLTP/sederajat dan 37 orang untuk tingkat SLTA/sederajat, meskipun jumlah murid mengalami penurunan pada tingkat ini, dengan

penurunan sebanyak 342 siswa untuk tingkat SLTP/ sederajat dan 213 siswa untuk tingkat SLTA/ sederajat.



Grafik 10.  
Hasil Pentahapan Keluarga Sejahtera di Kecamatan Alian tahun 2010-2014



**Tabel : 4.1.1. Banyaknya Taman Kanak-Kanak di Kecamatan Alian dirinci menurut Banyaknya Sekolah, Murid dan Guru per desa, 2014**

Desa	Sekolah	Murid			Guru		
		Laki-laki	Perempuan	Jumlah	Laki-laki	Perempuan	Jumlah
		(1)	(2)	(3)	(4)	(5)	(6)
Tahun 2010	19	294	258	552	-	-	50
Tahun 2011	19	329	299	628	-	39	39
Tahun 2012	19	342	350	692	-	44	44
Tahun 2013	19	256	272	528	-	43	43
<b>Jumlah</b>	<b>19</b>	<b>272</b>	<b>279</b>	<b>551</b>	<b>-</b>	<b>43</b>	<b>43</b>
011. Bojongsari	2	32	35	67	-	5	5
012. Surotrunan	2	29	33	62	-	4	4
013. Kambang Sari	-	-	-	-	-	-	-
014. Jatimulyo	1	16	15	31	-	3	3
015. Tanuharjo	1	16	14	30	-	2	2
016. Karangtanjung	2	23	25	48	-	4	4
017. Kemanguhan	3	38	37	75	-	6	6
018. Kalijaya	1	12	15	27	-	2	2
019. Karangembang	-	-	-	-	-	-	-
020. Seliling	-	-	-	-	-	-	-
021. Tlogowulung	-	-	-	-	-	-	-
023. Kaliputih	1	16	16	32	-	2	2
024. Wonokromo	1	15	13	28	-	2	2
025. Sawangan	1	15	19	34	-	2	2
026. Kalirancang	1	14	17	31	-	3	3
027. Krakal	3	46	40	86	-	8	8

*\*) Data belum dirinci menurut jenis kelamin*

Sumber data: UPT Dikpora Kec. Alian



**Tabel : 4.1.2. Banyaknya Roudhlatul Atfal (RA) di Kecamatan Alian dirinci menurut Banyaknya Sekolah, Murid dan Guru per desa, 2014**

Desa	Seko- lah	Murid			Guru		
		Laki-laki	Peremp uan	Jumlah	Laki-laki	Peremp uan	Jumlah
(1)	(2)	(3)	(4)	(5)	(6)	(7)	(8)
Tahun 2010	12	180	161	341	-	36	36
Tahun 2011	12	207	165	372	-	36	36
Tahun 2012	12	162	165	327	-	24	24
Tahun 2013	12	170	167	337	0	25	25
<b>Jumlah</b>	<b>12</b>	<b>178</b>	<b>174</b>	<b>352</b>	<b>-</b>	<b>25</b>	<b>25</b>
011. Bojongsari	1	13	12	25	-	2	2
012. Surotrunan	-	-	-	-	-	-	-
013. Kambang Sari	1	16	10	26	-	2	2
014. Jatimulyo	-	-	-	-	-	-	-
015. Tanuharjo	-	-	-	-	-	-	-
016. Karangtanjung	-	-	-	-	-	-	-
017. Kemanguhan	1	15	15	30	-	2	2
018. Kalijaya	1	12	10	22	-	2	2
019. Karangembang	1	22	14	36	-	2	2
020. Seliling	1	15	11	26	-	2	2
021. Tlogowulung	2	23	33	56	-	4	4
023. Kaliputih	-	-	-	-	-	-	-
024. Wonokromo	1	18	17	35	-	3	3
025. Sawangan	1	12	12	24	-	2	2
026. Kalirancang	1	17	22	39	-	2	2
027. Krakal	1	15	18	33	-	2	2

Sumber data: UPT Dikpora Kec. Alian

**Tabel : 4.1.3. Banyaknya Sekolah Dasar (SD) Negeri di Kecamatan Alian dirinci menurut Banyaknya Sekolah, Murid, Lulusan, yang Putus Sekolah dan Guru menurut Status Kepegawaian per desa, 2014**

Desa	Sekolah	Murid			Guru		
		Laki-laki	Perempuan	Jumlah	Laki-laki	Perempuan	Jumlah
(1)	(2)	(3)	(4)	(5)	(6)	(7)	(8)
Tahun 2010	34	2.650	2.656	5.306	183	150	333
Tahun 2011	34	2.736	2.556	5.292	177	151	328
Tahun 2012	34	2.816	2.550	5.366	181	152	333
Tahun 2013	34	2.856	2.416	5.272	180	151	331
<b>Jumlah</b>	<b>34</b>	<b>2.986</b>	<b>2.677</b>	<b>5.663</b>	<b>185</b>	<b>152</b>	<b>337</b>
011. Bojongsari	3	309	316	625	15	21	36
012. Surotrunan	2	202	164	366	14	10	24
013. Kambang Sari	1	61	41	102	3	5	8
014. Jatimulyo	1	76	76	152	5	4	9
015. Tanuharjo	1	92	86	178	4	4	8
016. Karangtanjung	2	191	159	350	11	7	18
017. Kemangguhan	2	165	167	332	7	10	17
018. Kalijaya	2	191	171	362	15	6	21
019. Karangembang	2	210	178	388	13	10	23
020. Seliling	3	305	270	575	21	15	36
021. Tlogowulung	1	95	75	170	6	2	8
023. Kaliputih	1	109	93	202	9	4	13
024. Wonokromo	3	230	206	436	13	13	26
025. Sawangan	3	197	181	378	11	17	28
026. Kalirancang	3	213	186	399	17	11	28
027. Krakal	4	340	308	648	21	13	34

Sumber data: UPT Dikpora Kec. Alian

**Tabel : 4.1.3. Banyaknya Sekolah Dasar (SD) Swasta di Kecamatan Alian dirinci menurut Banyaknya Sekolah, Murid, Lulusan, yang Putus Sekolah dan Guru menurut Status Kepegawaian per desa, 2014**

Desa	Sekolah	Murid			Guru		
		Laki-laki	Perempuan	Jumlah	Laki-laki	Perempuan	Jumlah
(1)	(2)	(3)	(4)	(5)	(6)	(7)	(8)
Tahun 2010	-	-	-	-	-	-	-
Tahun 2011	-	-	-	-	-	-	-
Tahun 2012	-	-	-	-	-	-	-
Tahun 2013	-	-	-	-	-	-	-
<b>Jumlah</b>	-	-	-	-	-	-	-
011. Bojongsari	-	-	-	-	-	-	-
012. Surotrunan	-	-	-	-	-	-	-
013. Kambang Sari	-	-	-	-	-	-	-
014. Jatimulyo	-	-	-	-	-	-	-
015. Tanuharjo	-	-	-	-	-	-	-
016. Karangtanjung	-	-	-	-	-	-	-
017. Kemanguhan	-	-	-	-	-	-	-
018. Kalijaya	-	-	-	-	-	-	-
019. Karangembang	-	-	-	-	-	-	-
020. Seliling	-	-	-	-	-	-	-
021. Tlogowulung	-	-	-	-	-	-	-
023. Kaliputih	-	-	-	-	-	-	-
024. Wonokromo	-	-	-	-	-	-	-
025. Sawangan	-	-	-	-	-	-	-
026. Kalirancang	-	-	-	-	-	-	-
027. Krakal	-	-	-	-	-	-	-

Sumber data: UPT Dikpora Kec. Alian

**Tabel : 4.1.5. Banyaknya Madrasah Ibtidaiyah (MI) Negeri di Kecamatan Alian dirinci menurut Banyaknya Sekolah, Murid, Lulusan, Putus Sekolah Serta Guru Tetap dan Tidak Tetap per desa, 2014**

Desa	Sekolah	Murid			Guru		
		Laki-laki	Perempuan	Jumlah	Laki-laki	Perempuan	Jumlah
(1)	(2)	(3)	(4)	(5)	(6)	(7)	(8)
Tahun 2010	-	-	-	-	-	-	-
Tahun 2011	-	-	-	-	-	-	-
Tahun 2012	-	-	-	-	-	-	-
Tahun 2013	-	-	-	-	-	-	-
<b>Jumlah</b>	-	-	-	-	-	-	-
011. Bojongsari	-	-	-	-	-	-	-
012. Surotrunan	-	-	-	-	-	-	-
013. Kambang Sari	-	-	-	-	-	-	-
014. Jatimulyo	-	-	-	-	-	-	-
015. Tanuharjo	-	-	-	-	-	-	-
016. Karangtanjung	-	-	-	-	-	-	-
017. Kemanggihan	-	-	-	-	-	-	-
018. Kalijaya	-	-	-	-	-	-	-
019. Karangembang	-	-	-	-	-	-	-
020. Seliling	-	-	-	-	-	-	-
021. Tlogowulung	-	-	-	-	-	-	-
023. Kaliputih	-	-	-	-	-	-	-
024. Wonokromo	-	-	-	-	-	-	-
025. Sawangan	-	-	-	-	-	-	-
026. Kalirancang	-	-	-	-	-	-	-
027. Krakal	-	-	-	-	-	-	-

Sumber data: UPT Dikpora Kec. Alian

**Tabel : 4.1.6. Banyaknya Madrasah Ibtidaiyah (MI) Swasta di Kecamatan Alian dirinci menurut Banyaknya Sekolah, Murid, Lulusan, Putus Sekolah Serta Guru Tetap dan Tidak Tetap per desa, 2014**

Desa	Sekolah	Murid			Guru		
		Laki-laki	Perempuan	Jumlah	Laki-laki	Perempuan	Jumlah
(1)	(2)	(3)	(4)	(5)	(6)	(7)	(8)
<i>Tahun 2010</i>	14	1545	1355	2.900	70	90	160
<i>Tahun 2011</i>	14	1559	1360	2.919	72	91	163
<i>Tahun 2012</i>	14	1561	1366	2.927	73	94	167
<i>Tahun 2013</i>	14	1560	1365	2.925	72	93	165
<b>Jumlah</b>	<b>14</b>	<b>1.560</b>	<b>1.365</b>	<b>2.925</b>	<b>72</b>	<b>93</b>	<b>165</b>
011. Bojongsari	1	254	177	431	7	9	16
012. Surotrunan	1	65	58	123	5	4	9
013. Kambang Sari	1	239	191	430	8	9	17
014. Jatimulyo	-	-	-	-	-	-	-
015. Tanuharjo	-	-	-	-	-	-	-
016. Karangtanjung	-	-	-	-	-	-	-
017. Kemanguhan	2	112	112	224	6	4	10
018. Kalijaya	1	129	111	240	6	9	15
019. Karangembang	1	106	109	215	6	8	14
020. Seliling	1	65	76	141	3	5	8
021. Tlogowulung	2	252	210	462	10	17	27
023. Kaliputih	-	-	-	-	-	-	-
024. Wonokromo	1	100	86	186	4	7	11
025. Sawangan	1	85	72	157	5	6	11
026. Kalirancang	1	60	64	124	6	8	14
027. Krakal	1	93	99	192	6	7	13

Sumber data: UPT Dikpora Kec. Alian

**Tabel : 4.1.7. Banyaknya Sekolah Lanjutan Tingkat Pertama (SLTP) Negeri di Kecamatan Alian dirinci menurut Banyaknya Sekolah, Murid, Lulusan, Putus Sekolah Serta Guru per desa, 2014**

Desa	Sekolah	Murid			Guru		
		Laki-laki	Perempuan	Jumlah	Laki-laki	Perempuan	Jumlah
(1)	(2)	(3)	(4)	(5)	(6)	(7)	(8)
Tahun 2010	3	*)	*)	968	33	16	49
Tahun 2011	3	*)	*)	988	32	14	46
Tahun 2012	3	*)	*)	983	36	13	49
Tahun 2013	3	606	605	985	30	21	51
<b>Jumlah</b>	<b>3</b>	<b>475</b>	<b>511</b>	<b>986</b>	<b>32</b>	<b>16</b>	<b>48</b>
011. Bojongsari	-	-	-	-	-	-	-
012. Surotrunan	-	-	-	-	-	-	-
013. Kambang Sari	-	-	-	-	-	-	-
014. Jatimulyo	-	-	-	-	-	-	-
015. Tanuharjo	-	-	-	-	-	-	-
016. Karangtanjung	-	-	-	-	-	-	-
017. Kemanggihan	-	-	-	-	-	-	-
018. Kalijaya	-	-	-	-	-	-	-
019. Karangembang	-	-	-	-	-	-	-
020. Seliling	-	-	-	-	-	-	-
021. Tlogowulung	1	80	63	143	11	6	17
023. Kaliputih	-	-	-	-	-	-	-
024. Wonokromo	-	-	-	-	-	-	-
025. Sawangan	-	-	-	-	-	-	-
026. Kalirancang	-	-	-	-	-	-	-
027. Krakal	2	395	448	843	21	10	31

Sumber data: UPT Dikpora Kec. Alian

**Tabel : 4.1.8. Banyaknya Sekolah Lanjutan Tingkat Pertama (SLTP) Swasta di Kecamatan Alian dirinci menurut Banyaknya Sekolah, Murid, Lulusan, Putus Sekolah, Serta Guru per desa, 2014**

Desa	Sekolah	Murid			Guru		
		Laki-laki	Perempuan	Jumlah	Laki-laki	Perempuan	Jumlah
(1)	(2)	(3)	(4)	(5)	(6)	(7)	(8)
Tahun 2010	4	170	164	691	31	25	59
Tahun 2011	4	172	155	582	31	25	56
Tahun 2012	5	169	163	533	31	25	54
Tahun 2013	5	171	166	435	31	25	76
<b>Jumlah</b>	<b>7</b>	<b>337</b>	<b>295</b>	<b>632</b>	<b>49</b>	<b>47</b>	<b>96</b>
011. Bojongsari	1	13	16	29	4	5	9
012. Surotrunan	-	-	-	-	-	-	-
013. Kambang Sari	-	-	-	-	-	-	-
014. Jatimulyo	-	-	-	-	-	-	-
015. Tanuharjo	-	-	-	-	-	-	-
016. Karangtanjung	-	-	-	-	-	-	-
017. Kemangguhan	1	56	48	104	8	12	20
018. Kalijaya	1	78	55	133	7	11	18
019. Karangkembang	-	-	-	-	-	-	-
020. Seliling	-	-	-	-	-	-	-
021. Tlogowulung	-	-	-	-	-	-	-
023. Kaliputih	1	67	53	120	9	5	14
024. Wonokromo	-	-	-	-	-	-	-
025. Sawangan	1	25	32	57	7	5	12
026. Kalirancang	1	12	18	30	5	3	8
027. Krakal	1	86	73	159	9	6	15

Sumber data: UPT Dikpora Kec. Alian

**Tabel : 4.1.9. Banyaknya Madrasah Tsanawiyah (MTs) Swasta di Kecamatan Alian dirinci menurut Banyaknya Sekolah, Murid, Lulusan, Putus Sekolah Serta Guru Tetap dan Tidak Tetap per desa, 2014**

Desa	Sekolah	Murid			Guru		
		Laki-laki	Perempuan	Jumlah	Laki-laki	Perempuan	Jumlah
(1)	(2)	(3)	(4)	(5)	(6)	(7)	(8)
Tahun 2010	4	170	164	691	31	25	59
Tahun 2011	4	172	155	582	31	25	56
Tahun 2012	5	169	163	533	31	25	54
Tahun 2013	5	171	166	435	31	25	76
<b>Jumlah</b>	<b>7</b>	<b>337</b>	<b>295</b>	<b>632</b>	<b>49</b>	<b>47</b>	<b>96</b>
011. Bojongsari	1	13	16	29	4	5	9
012. Surotrunan	-	-	-	-	-	-	-
013. Kambang Sari	-	-	-	-	-	-	-
014. Jatimulyo	-	-	-	-	-	-	-
015. Tanuharjo	-	-	-	-	-	-	-
016. Karangtanjung	-	-	-	-	-	-	-
017. Kemanguhan	1	56	48	104	8	12	20
018. Kalijaya	1	78	55	133	7	11	18
019. Karangkembang	-	-	-	-	-	-	-
020. Seliling	-	-	-	-	-	-	-
021. Tlogowulung	-	-	-	-	-	-	-
023. Kaliputih	1	67	53	120	9	5	14
024. Wonokromo	-	-	-	-	-	-	-
025. Sawangan	1	25	32	57	7	5	12
026. Kalirancang	1	12	18	30	5	3	8
027. Krakal	1	86	73	159	9	6	15

Sumber data: UPT Dikpora Kec. Alian



**Tabel : 4.1.10. Banyaknya Madrasah Tsanawiyah (MTs) Negeri di Kecamatan Alian dirinci menurut Banyaknya Sekolah, Murid, Lulusan, Putus Sekolah Serta Guru Tetap dan Tidak Tetap per desa, 2014**

Desa	Sekolah	Murid			Guru		
		Laki-laki	Perempuan	Jumlah	Laki-laki	Perempuan	Jumlah
(1)	(2)	(3)	(4)	(5)	(6)	(7)	(8)
Tahun 2010	-	-	-	-	-	-	-
Tahun 2011	-	-	-	-	-	-	-
Tahun 2012	-	-	-	-	-	-	-
Tahun 2013	-	-	-	-	-	-	-
<b>Jumlah</b>	-	-	-	-	-	-	-
011. Bojongsari	-	-	-	-	-	-	-
012. Surotrunan	-	-	-	-	-	-	-
013. Kambang Sari	-	-	-	-	-	-	-
014. Jatimulyo	-	-	-	-	-	-	-
015. Tanuharjo	-	-	-	-	-	-	-
016. Karangtanjung	-	-	-	-	-	-	-
017. Kemanguhan	-	-	-	-	-	-	-
018. Kalijaya	-	-	-	-	-	-	-
019. Karangembang	-	-	-	-	-	-	-
020. Seliling	-	-	-	-	-	-	-
021. Tlogowulung	-	-	-	-	-	-	-
023. Kaliputih	-	-	-	-	-	-	-
024. Wonokromo	-	-	-	-	-	-	-
025. Sawangan	-	-	-	-	-	-	-
026. Kalirancang	-	-	-	-	-	-	-
027. Krakal	-	-	-	-	-	-	-

Sumber data: UPT Dikpora Kec. Alian

**Tabel : 4.1.11. Banyaknya Sekolah Menengah Umum (SMU) Negeri di Kecamatan Alian dirinci menurut Banyaknya Sekolah, Murid, Lulusan, Putus Sekolah Serta Guru Tetap dan Tidak Tetap per desa, 2014**

Desa	Sekolah	Murid			Guru		
		Laki-laki	Perempuan	Jumlah	Laki-laki	Perempuan	Jumlah
(1)	(2)	(3)	(4)	(5)	(6)	(7)	(8)
Tahun 2010	-	-	-	-	-	-	-
Tahun 2011	-	-	-	-	-	-	-
Tahun 2012	-	-	-	-	-	-	-
Tahun 2013	-	-	-	-	-	-	-
<b>Jumlah</b>	-	-	-	-	-	-	-
011. Bojongsari	-	-	-	-	-	-	-
012. Surotrunan	-	-	-	-	-	-	-
013. Kambang Sari	-	-	-	-	-	-	-
014. Jatimulyo	-	-	-	-	-	-	-
015. Tanuharjo	-	-	-	-	-	-	-
016. Karangtanjung	-	-	-	-	-	-	-
017. Kemanguhan	-	-	-	-	-	-	-
018. Kalijaya	-	-	-	-	-	-	-
019. Karangkembang	-	-	-	-	-	-	-
020. Seliling	-	-	-	-	-	-	-
021. Tlogowulung	-	-	-	-	-	-	-
023. Kaliputih	-	-	-	-	-	-	-
024. Wonokromo	-	-	-	-	-	-	-
025. Sawangan	-	-	-	-	-	-	-
026. Kalirancang	-	-	-	-	-	-	-
027. Krakal	-	-	-	-	-	-	-

Sumber data: UPT Dikpora Kec. Alian

**Tabel : 4.1.12. Banyaknya Sekolah Menengah Umum (SMU) Swasta di Kecamatan Alian dirinci menurut Banyaknya Sekolah, Murid, Lulusan, Putus Sekolah Serta Guru Tetap dan Tidak Tetap per desa, 2014**

Desa	Sekolah	Murid			Guru		
		Laki-laki	Perempuan	Jumlah	Laki-laki	Perempuan	Jumlah
(1)	(2)	(3)	(4)	(5)	(6)	(7)	(8)
Tahun 2010	-	-	-	-	-	-	-
Tahun 2011	-	-	-	-	-	-	-
Tahun 2012	-	-	-	-	-	-	-
Tahun 2013	-	-	-	-	-	-	-
<b>Jumlah</b>	-	-	-	-	-	-	-
011. Bojongsari	-	-	-	-	-	-	-
012. Surotrunan	-	-	-	-	-	-	-
013. Kambang Sari	-	-	-	-	-	-	-
014. Jatimulyo	-	-	-	-	-	-	-
015. Tanuharjo	-	-	-	-	-	-	-
016. Karangtanjung	-	-	-	-	-	-	-
017. Kemanguhan	-	-	-	-	-	-	-
018. Kalijaya	-	-	-	-	-	-	-
019. Karangembang	-	-	-	-	-	-	-
020. Seliling	-	-	-	-	-	-	-
021. Tlogowulung	-	-	-	-	-	-	-
023. Kaliputih	-	-	-	-	-	-	-
024. Wonokromo	-	-	-	-	-	-	-
025. Sawangan	-	-	-	-	-	-	-
026. Kalirancang	-	-	-	-	-	-	-
027. Krakal	-	-	-	-	-	-	-

Sumber Data : Dinas Pendidikan dan Kebudayaan Kab. Kebumen

Source : Educational and Cultural Service of Kebumen Regency

**Tabel : 4.1.13. Banyaknya Sekolah Menengah Kejuruan (SMK) Negeri di Kecamatan Alian dirinci menurut Banyaknya Sekolah, Murid, Lulusan, Putus Sekolah Serta Guru Tetap dan Tidak Tetap per desa, 2014**

Desa	Sekolah	Murid			Guru		
		Laki-laki	Perempuan	Jumlah	Laki-laki	Perempuan	Jumlah
(1)	(2)	(3)	(4)	(5)	(6)	(7)	(8)
Tahun 2010	-	-	-	-	-	-	-
Tahun 2011	-	-	-	-	-	-	-
Tahun 2012	-	-	-	-	-	-	-
Tahun 2013	-	-	-	-	-	-	-
<b>Jumlah</b>	<b>1</b>	<b>210</b>	<b>185</b>	<b>395</b>	<b>18</b>	<b>13</b>	<b>31</b>
011. Bojongsari	-	-	-	-	-	-	-
012. Surotrunan	-	-	-	-	-	-	-
013. Kambangsari	-	-	-	-	-	-	-
014. Jatimulyo	-	-	-	-	-	-	-
015. Tanuharjo	-	-	-	-	-	-	-
016. Karangtanjung	-	-	-	-	-	-	-
017. Kemanguhan	-	-	-	-	-	-	-
018. Kalijaya	-	-	-	-	-	-	-
019. Karangembang	-	-	-	-	-	-	-
020. Seliling	1	210	185	395	18	13	31
021. Tlogowulung	-	-	-	-	-	-	-
023. Kaliputih	-	-	-	-	-	-	-
024. Wonokromo	-	-	-	-	-	-	-
025. Sawangan	-	-	-	-	-	-	-
026. Kalirancang	-	-	-	-	-	-	-
027. Krakal	-	-	-	-	-	-	-

Sumber data: UPT Dikpora Kec. Alian

**Tabel : 4.1.14. Banyaknya Sekolah Menengah Kejuruan (SMK) Swasta di Kecamatan Alian dirinci menurut Banyaknya Sekolah, Murid, Lulusan, Putus Sekolah Serta Guru Tetap dan Tidak Tetap per desa, 2014**

**BANYAKNYA SMK SWASTA DI KECAMATAN AYAH DIRINCI MENURUT BANYAKNYA SEKOLAH, MURID, LULUSAN, PUTUS SEKOLAH SERTA GURU TETAP DAN TIDAK TETAP PER Desa, 2012**

Desa	Seko- lah	Murid			Guru		
		Laki-laki	Peremp uan	Jumlah	Laki-laki	Peremp uan	Jumlah
(1)	(2)	(3)	(4)	(5)	(6)	(7)	(8)
Tahun 2010	-	*)	*)	*)	*)	*)	*)
Tahun 2011	-	*)	*)	*)	*)	*)	*)
Tahun 2012	-	*)	*)	*)	*)	*)	*)
Tahun 2013	-	*)	*)	*)	*)	*)	*)
<b>Jumlah</b>	<b>1</b>	<b>90</b>	<b>33</b>	<b>123</b>	<b>17</b>	<b>9</b>	<b>26</b>
011. Bojongsari	-	-	-	-	-	-	-
012. Surotrunan	-	-	-	-	-	-	-
013. Kambang Sari	-	-	-	-	-	-	-
014. Jatimulyo	1	75	22	97	8	3	11
015. Tanuharjo	-	-	-	-	-	-	-
016. Karangtanjung	-	-	-	-	-	-	-
017. Kemanggihan	-	-	-	-	-	-	-
018. Kalijaya	-	-	-	-	-	-	-
019. Karangembang	-	-	-	-	-	-	-
020. Seliling	-	-	-	-	-	-	-
021. Tlogowulung	-	-	-	-	-	-	-
023. Kaliputih	-	-	-	-	-	-	-
024. Wonokromo	-	-	-	-	-	-	-
025. Sawangan	-	-	-	-	-	-	-
026. Kalirancang	1	15	11	26	9	6	15
027. Krakal	-	-	-	-	-	-	-

Sumber data: UPT Dikpora Kec. Alian

**Tabel : 4.1.15. Banyaknya Madrasah Aliah (MA) Negeri di Kecamatan Alian per desa, Banyaknya Sekolah, Murid, Lulusan, Putus Sekolah Serta Guru Tetap dan Tidak Tetap, 2014**

Desa	Sekolah	Murid			Guru		
		Laki-laki	Perempuan	Jumlah	Laki-laki	Perempuan	Jumlah
(1)	(2)	(3)	(4)	(5)	(6)	(7)	(8)
Tahun 2010	-	-	-	-	-	-	-
Tahun 2011	-	-	-	-	-	-	-
Tahun 2012	-	-	-	-	-	-	-
Tahun 2013	-	-	-	-	-	-	-
<b>Jumlah</b>	-	-	-	-	-	-	-
011. Bojongsari	-	-	-	-	-	-	-
012. Surotrunan	-	-	-	-	-	-	-
013. Kambang Sari	-	-	-	-	-	-	-
014. Jatimulyo	-	-	-	-	-	-	-
015. Tanuharjo	-	-	-	-	-	-	-
016. Karangtanjung	-	-	-	-	-	-	-
017. Kemangguhan	-	-	-	-	-	-	-
018. Kalijaya	-	-	-	-	-	-	-
019. Karangkembang	-	-	-	-	-	-	-
020. Seliling	-	-	-	-	-	-	-
021. Tlogowulung	-	-	-	-	-	-	-
023. Kaliputih	-	-	-	-	-	-	-
024. Wonokromo	-	-	-	-	-	-	-
025. Sawangan	-	-	-	-	-	-	-
026. Kalirancang	-	-	-	-	-	-	-
027. Krakal	-	-	-	-	-	-	-

Sumber data: UPT Dikpora Kec. Alian

**Tabel : 4.1.16. Banyaknya Madrasah Aliah (MA) Swasta di Kecamatan Alian per desa, Banyaknya Sekolah, Murid, Lulusan, Putus Sekolah Serta Guru Tetap dan Tidak Tetap, 2014**

Desa	Sekolah	Murid			Guru		
		Laki-laki	Perempuan	Jumlah	Laki-laki	Perempuan	Jumlah
(1)	(2)	(3)	(4)	(5)	(6)	(7)	(8)
Tahun 2010	-	*)	*)	*)	*)	*)	*)
Tahun 2011	-	*)	*)	*)	*)	*)	*)
Tahun 2012	-	*)	*)	*)	*)	*)	*)
Tahun 2013	-	*)	*)	*)	*)	*)	*)
<b>Jumlah</b>	-	-	-	-	-	-	-
011. Bojongsari	-	-	-	-	-	-	-
012. Surotrunan	-	-	-	-	-	-	-
013. Kambang Sari	-	-	-	-	-	-	-
014. Jatimulyo	-	-	-	-	-	-	-
015. Tanuharjo	-	-	-	-	-	-	-
016. Karangtanjung	-	-	-	-	-	-	-
017. Kemanguhan	-	-	-	-	-	-	-
018. Kalijaya	-	-	-	-	-	-	-
019. Karangembang	-	-	-	-	-	-	-
020. Seliling	-	-	-	-	-	-	-
021. Tlogowulung	-	-	-	-	-	-	-
023. Kaliputih	-	-	-	-	-	-	-
024. Wonokromo	-	-	-	-	-	-	-
025. Sawangan	-	-	-	-	-	-	-
026. Kalirancang	-	-	-	-	-	-	-
027. Krakal	-	-	-	-	-	-	-

Sumber data: UPT Dikpora Kec. Alian

**Tabel : 4.1.17. Banyaknya Pondok Pesantren, Santri dan Guru/Ustad di Kecamatan Alian per desa, 2014**

Desa	Pondok Pesantren	Santri			Guru/ Ustad
		Laki-laki	Perem-puan	Jumlah	
(1)	(2)	(3)	(4)	(5)	(6)
Tahun 2010	17	900	716	1.616	80
Tahun 2011	17	960	655	1.615	78
Tahun 2012	17	1.015	710	1.725	82
Tahun 2013	17	900	811	1.711	95
<b>Jumlah</b>	<b>17</b>	<b>1.055</b>	<b>822</b>	<b>1.877</b>	<b>95</b>
011. Bojongsari	3	310	260	570	8
012. Surotrunan	3	65	48	113	9
013. Kambang Sari	-	-	-	-	-
014. Jatimulyo	-	-	-	-	-
015. Tanuharjo	2	200	66	266	16
016. Karangtanjung	3	148	198	346	23
017. Kemanguhan	2	175	82	257	11
018. Kalijaya	-	-	-	-	-
019. Karangembang	1	60	88	148	8
020. Seliling	-	-	-	-	-
021. Tlogowulung	-	-	-	-	-
023. Kaliputih	-	-	-	-	-
024. Wonokromo	-	-	-	-	-
025. Sawangan	3	97	80	177	20
026. Kalirancang	-	-	-	-	-
027. Krakal	-	-	-	-	-

Sumber data: Statistik Kecamatan Alian



**Tabel : 4.2.1. Banyaknya Tempat Ibadah di Kecamatan Alian per desa dan Jenis Tempat Ibadah, 2014**

Desa	Masjid	Langgar/ Mushola	Gereja	Vihara	Pura	Klenteng
(1)	(2)	(3)	(4)	(5)	(6)	(7)
Tahun 2010	67	247	-	-	-	-
Tahun 2011	67	253	-	-	-	-
Tahun 2012	67	253	-	-	-	-
Tahun 2013	67	253	-	-	-	-
<b>Jumlah</b>	<b>65</b>	<b>257</b>	-	-	-	-
011. Bojongsari	3	22	-	-	-	-
012. Surotrunan	4	16	-	-	-	-
013. Kambang Sari	2	11	-	-	-	-
014. Jatimulyo	1	13	-	-	-	-
015. Tanuharjo	2	18	-	-	-	-
016. Karangtanjung	3	8	-	-	-	-
017. Kemanguhan	6	30	-	-	-	-
018. Kalijaya	4	6	-	-	-	-
019. Karangembang	5	23	-	-	-	-
020. Seliling	3	16	-	-	-	-
021. Tlogowulung	5	22	-	-	-	-
023. Kaliputih	3	6	-	-	-	-
024. Wonokromo	7	26	-	-	-	-
025. Sawangan	4	6	-	-	-	-
026. Kalirancang	8	18	-	-	-	-
027. Krakal	5	16	-	-	-	-

Sumber data: Koordinator Kecamatan Alian

**Tabel : 4.2.2. Banyaknya Nikah, Talak, Cerai dan Rujuk (NCR) di Kecamatan Alian per desa, 2014**

Desa	Nikah	Talak	Cerai	Rujuk
(1)	(2)	(3)	(4)	(5)
Tahun 2010	787	35	48	-
Tahun 2011	810	49	60	-
Tahun 2012	732	16	48	-
Tahun 2013	741	50	102	-
<b>Jumlah</b>	<b>818</b>	<b>10</b>	<b>41</b>	-
011. Bojongsari	46	1	3	-
012. Surotrunan	49	-	2	-
013. Kambang Sari	65	-	2	-
014. Jatimulyo	31	-	1	-
015. Tanuharjo	40	-	4	-
016. Karangtanjung	29	-	3	-
017. Kemanguhan	62	5	3	-
018. Kalijaya	46	-	2	-
019. Karangkembang	49	-	1	-
020. Seliling	43	-	5	-
021. Tlogowulung	78	-	2	-
023. Kaliputih	39	2	1	-
024. Wonokromo	73	-	3	-
025. Sawangan	30	1	3	-
026. Kalirancang	82	1	5	-
027. Krakal	56	-	1	-

Sumber data: KUA Kec. Alian

**Tabel : 4.3.1. Banyaknya Rumah Sakit, Balai Pengobatan/Rumah Bersalin (BP/RB), Puskesmas dan Puskesmas Pembantu Serta Banyaknya Tempat Tidur Bagi yang Menerima Rawat Inap di Kecamatan Alian per desa, 2014**

Desa	Rumah Sakit		Puskesmas Perawatan		Puskesmas Non Perawatan	Puskesmas Pembantu
	Jumlah	Tempat Tidur	Jumlah	Tempat Tidur		
(1)	(2)	(3)	(4)	(5)	(6)	(7)
Tahun 2010	-	-	-	-	-	3
Tahun 2011	-	-	1	15	-	4
Tahun 2012	-	-	1	15	-	3
Tahun 2013	-	-	1	22	-	2
<b>Jumlah</b>	-	-	<b>1</b>	<b>25</b>	-	<b>7</b>
011. Bojongsari	-	-	-	-	-	-
012. Surotrunan	-	-	-	-	-	1
013. Kambang Sari	-	-	-	-	-	-
014. Jatimulyo	-	-	-	-	-	-
015. Tanuharjo	-	-	-	-	-	1
016. Karangtanjung	-	-	-	-	-	-
017. Kemanguhan	-	-	-	-	-	-
018. Kalijaya	-	-	-	-	-	-
019. Karangkembang	-	-	-	-	-	-
020. Seliling	-	-	-	-	-	1
021. Tlogowulung	-	-	-	-	-	-
023. Kaliputih	-	-	-	-	-	1
024. Wonokromo	-	-	-	-	-	1
025. Sawangan	-	-	-	-	-	1
026. Kalirancang	-	-	-	-	-	1
027. Krakal	-	-	1	25	-	-

Sumber data: Puskesmas Alian

**Tabel : 4.3.2. Banyaknya Tenaga Kesehatan yang berada di Kecamatan Alian per desa, 2014**

Desa	Dokter	Bidan	Mantri / Perawat	Jumlah
(1)	(2)	(3)	(4)	(4)
Tahun 2010	2	19	14	35
Tahun 2011	2	19	18	39
Tahun 2012	3	19	20	42
Tahun 2013	3	19	25	47
<b>Jumlah</b>	<b>4</b>	<b>17</b>	<b>24</b>	<b>45</b>
011. Bojongsari	-	1	-	1
012. Surotrunan	-	1	4	5
013. Kambang Sari	-	1	-	1
014. Jatimulyo	-	2	-	2
015. Tanuharjo	1	1	2	4
016. Karangtanjung	-	1	-	1
017. Kemanguhan	-	2	-	2
018. Kalijaya	-	1	2	3
019. Karangkembang	-	1	1	2
020. Seliling	-	1	1	2
021. Tlogowulung	-	1	-	1
023. Kaliputih	-	-	2	2
024. Wonokromo	-	1	3	4
025. Sawangan	1	1	2	4
026. Kalirancang	-	1	2	3
027. Krakal	2	1	5	8

Sumber data: Puskesmas Alian

**Tabel : 4.3.3. Banyaknya Posyandu dan Balita yang Ditimbang di Kecamatan Alian per desa, 2014**

Desa	Posyandu		Balita Yang Ditimbang
	Jumlah	Melapor	
(1)	(2)	(3)	(4)
Tahun 2010	101	91	3.886
Tahun 2011	91	91	3.013
Tahun 2012	90	90	3.457
Tahun 2013	90	90	3.542
<b>Jumlah</b>	<b>85</b>	<b>85</b>	<b>3.040</b>
011. Bojongsari	6	6	129
012. Surotrunan	5	5	196
013. Kambang Sari	7	7	32
014. Jatimulyo	6	6	110
015. Tanuharjo	6	6	153
016. Karangtanjung	5	5	115
017. Kemanguhan	2	2	365
018. Kalijaya	5	5	208
019. Karangembang	4	4	58
020. Seliling	4	4	391
021. Tlogowulung	7	7	113
023. Kaliputih	5	5	205
024. Wonokromo	5	5	253
025. Sawangan	5	5	85
026. Kalirancang	8	8	238
027. Krakal	5	5	389

Sumber data: Puskesmas Alian

**Tabel : 4.3.4. Banyaknya Balita di Kecamatan Alian yang Ditimbang dan Memiliki Kartu Menuju Sehat (KMS) Serta yang Ditimbang di Posyandu per desa, 2014**

Desa	Banyaknya Balita			
	Jumlah	Memiliki KMS	Ditimbang di Posyandu	Ditimbang Naik
	(2)	(3)	(4)	(5)
Tahun 2010	4.420	4.420	3.886	2.420
Tahun 2011	4.541	4.541	3.013	2.109
Tahun 2012	4.629	4.629	3.457	2.413
Tahun 2013	4.706	4.706	3.542	2.678
<b>Jumlah</b>	<b>3.040</b>	<b>3.040</b>	<b>3.040</b>	<b>2.987</b>
011. Bojongsari	129	129	129	127
012. Surotrunan	196	196	196	193
013. Kambang Sari	32	32	32	31
014. Jatimulyo	110	110	110	108
015. Tanuharjo	153	153	153	152
016. Karangtanjung	115	115	115	111
017. Kemanguhan	365	365	365	360
018. Kalijaya	208	208	208	205
019. Karangkembang	58	58	58	54
020. Seliling	391	391	391	389
021. Tlogowulung	113	113	113	110
023. Kaliputih	205	205	205	200
024. Wonokromo	253	253	253	250
025. Sawangan	85	85	85	83
026. Kalirancang	238	238	238	232
027. Krakal	389	389	389	382

Sumber data: Puskesmas Alian

**Tabel : 4.4.1. Banyaknya KK Pra Sejahtera, Sejahtera I, Sejahtera II, Sejahtera III dan Sejahtera III+ per desa, 2014**

Desa	Pra Sejahtera	Sejahtera I	Sejahtera II	Sejahtera III	Sejahtera III+	Jumlah KK
(1)	(2)	(3)	(4)	(5)	(6)	(7)
Tahun 2010	6.115	2.385	4.820	3.309	127	16.756
Tahun 2011	5.551	2.478	5.008	3.930	151	17.118
Tahun 2012	5.436	2.665	5.232	4.054	186	17.573
Tahun 2013	5.374	2.506	5.217	4.619	147	17.863
<b>Jumlah</b>	<b>4.735</b>	<b>3.687</b>	<b>4.761</b>	<b>2.801</b>	<b>173</b>	<b>16.157</b>
011. Bojongsari	401	441	365	110	18	1.335
012. Surotrunan	462	26	224	279	5	996
013. Kambanghari	34	191	70	65	22	382
014. Jatimulyo	136	170	206	469	47	1.028
015. Tanuharjo	151	42	109	401	18	721
016. Karangtanjung	207	93	103	303	8	714
017. Kemanggihan	271	365	314	74	4	1.028
018. Kalijaya	292	323	200	46	3	864
019. Karangembang	460	101	73	22	6	662
020. Seliling	325	481	534	86	12	1.438
021. Tlogowulung	98	167	116	36	2	419
023. Kaliputih	217	242	509	45	3	1.016
024. Wonokromo	638	105	219	238	4	1.204
025. Sawangan	98	343	479	274	5	1.199
026. Kalirancang	460	73	711	217	5	1.466
027. Krakal	485	524	529	136	11	1.685

Sumber data: UPT BPPKB Kec. Alian

**Tabel : 4.4.2. Banyaknya Penyandang Cacat di Kecamatan Alian per desa dan Jenis Kecacatan, 2014**

Desa	Jenis Kecacatan					Jumlah
	Cacat Tubuh	Cacat Netra	Cacat Wicara	Cacat Mental	Cacat lainnya	
(1)	(2)	(3)	(4)	(5)	(6)	(7)
Tahun 2010	56	41	36	70	72	275
Tahun 2011	56	41	36	70	72	275
Tahun 2012	74	53	60	72	73	332
Tahun 2013	82	49	37	74	73	279
<b>Jumlah</b>	<b>56</b>	<b>51</b>	<b>55</b>	<b>82</b>	<b>71</b>	<b>315</b>
011. Bojongsari	2	3	4	2	4	15
012. Surotrunan	1	3	6	14	3	27
013. Kambang Sari	-	3	5	-	4	12
014. Jatimulyo	4	-	4	4	4	16
015. Tanuharjo	-	5	1	9	1	16
016. Karangtanjung	18	5	2	1	6	32
017. Kemanguhan	4	2	3	6	1	16
018. Kalijaya	-	3	5	1	6	15
019. Karangembang	15	9	3	7	2	36
020. Seliling	2	2	2	3	7	16
021. Tlogowulung	7	4	4	6	9	30
023. Kaliputih	-	1	-	1	7	9
024. Wonokromo	2	2	5	6	5	20
025. Sawangan	1	4	6	9	6	26
026. Kalirancang	-	2	2	6	2	12
027. Krakal	-	3	3	7	4	17

Sumber data: Sie Kesra Kec. Alian



**Tabel : 4.4.3. Banyaknya Rumah Tangga di Kecamatan Alian Dirinci Per desa Menurut Sumber Air Minum/ Memasak di Kecamatan Alian 2014**

Desa / Kelurahan	Air Kemasan	Leding	Pompa	Sumur
(1)	(2)	(3)	(4)	(5)
<i>Tahun 2013</i>	152	2.276	1.418	6.160
<b>Jumlah</b>	<b>136</b>	<b>2.007</b>	<b>1.418</b>	<b>5.752</b>
011. Bojongsari	-	11	4	947
012. Surotrunan	-	-	3	23
013. Kambangsari	5	-	130	328
014. Jatimulyo	-	-	82	45
015. Tanuharjo	6	52	5	174
016. Karangtanjung	-	-	145	37
017. Kemanguhan	-	14	48	424
018. Kalijaya	1	-	444	176
019. Karangembang	1	105	101	71
020. Seliling	-	-	-	123
021. Tlogowulung	48	1	19	286
023. Kaliputih	16	587	125	484
024. Wonokromo	-	479	15	376
025. Sawangan	37	188	189	831
026. Kalirancang	15	560	31	840
027. Krakal	7	10	77	587

Sumber data: Statistik Kecamatan Alian

**Tabel : 4.4.4. Banyaknya Rumah Tangga di Kecamatan Alian Dirinci Per desa Menurut Sumber Air Bersih Yang Digunakan 2014**

Desa / Kelurahan	Mata Air	Air Sungai	Lainnya	Jumlah
(1)	(6)	(7)	(8)	(9)
<i>Tahun 2013</i>	7.945	6	14	17.971
<b>Jumlah</b>	<b>7.201</b>	<b>6</b>	<b>13</b>	<b>16.533</b>
011. Bojongsari	397	-	-	1.359
012. Surotrunan	886	-	-	912
013. Kambang Sari	294	-	2	759
014. Jatimulyo	516	-	-	643
015. Tanuharjo	449	6	-	692
016. Karangtanjung	1.045	-	-	1.227
017. Kemanggihan	259	-	-	745
018. Kalijaya	427	-	-	1.048
019. Karangembang	450	-	-	728
020. Seliling	973	-	-	1.096
021. Tlogowulung	120	-	2	476
023. Kaliputih	480	-	1	1.693
024. Wonokromo	144	-	2	1.016
025. Sawangan	757	-	4	2.006
026. Kalirancang	1	-	-	1.447
027. Krakal	3	-	2	686

Sumber data: Statistik Kecamatan Alian

**Tabel : 4.4.5. Banyaknya Rumah Tangga di Kecamatan Alian Dirinci Per desa Menurut Status Kepemilikan Jamban 2014**

Desa / Kelurahan	Jamban Sendiri	Jamban Bersama	Jamban Umum	Tidak Ada	Jumlah
(1)	(2)	(3)	(4)	(5)	(6)
<i>Tahun 2013</i>	11.145	1.238	184	5.404	17.971
<b>Jumlah</b>	<b>11.145</b>	<b>1.238</b>	<b>184</b>	<b>5.404</b>	<b>17.971</b>
011. Bojongsari	632	48	8	329	1.017
012. Surotrunan	658	142	-	559	1.359
013. Kambang Sari	677	50	1	184	912
014. Jatimulyo	512	4	1	242	759
015. Tanuharjo	438	32	1	172	643
016. Karangtanjung	512	30	9	141	692
017. Kemanguhan	580	15	1	631	1.227
018. Kalijaya	302	100	6	337	745
019. Karangembang	669	41	2	336	1.048
020. Seliling	317	221	-	190	728
021. Tlogowulung	688	16	-	392	1.096
023. Kaliputih	307	47	15	107	476
024. Wonokromo	1.185	58	22	428	1.693
025. Sawangan	703	134	86	93	1.016
026. Kalirancang	1.181	40	10	775	2.006
027. Krakal	1.112	154	14	167	1.447
17. Bulurejo	362	51	-	273	686
18. Kedungweru	310	55	8	48	421

Sumber data: Statistik Kecamatan Alian

**Tabel : 4.4.6. Banyaknya Rumah Tangga di Kecamatan Alian Dirinci Per desa Menurut Status Kepemilikan Jenis Penampungan Jamban 2014**

Desa / Kelurahan	Tangki Septik	Tanpa Tangki Septik	Tidak punya	Jumlah
(1)	(2)	(3)	(4)	(5)
<i>Tahun 2013</i>	9.771	1.674	1.122	12.567
<b>Jumlah</b>	<b>9.037</b>	<b>1.637</b>	<b>1.107</b>	<b>11.781</b>
011. Bojongsari	645	28	15	688
012. Surotrunan	592	206	2	800
013. Kambang Sari	720	3	5	728
014. Jatimulyo	512	4	1	517
015. Tanuharjo	459	7	5	471
016. Karangtanjung	340	187	24	551
017. Kemungguhan	577	10	9	596
018. Kalijaya	341	55	12	408
019. Karangembang	597	91	24	712
020. Seliling	255	277	6	538
021. Tlogowulung	700	3	1	704
023. Kaliputih	308	59	2	369
024. Wonokromo	1.030	99	136	1.265
025. Sawangan	483	334	106	923
026. Kalirancang	426	111	694	1.231
027. Krakal	1.052	163	65	1.280

*Sumber data: Statistik Kecamatan Alian*



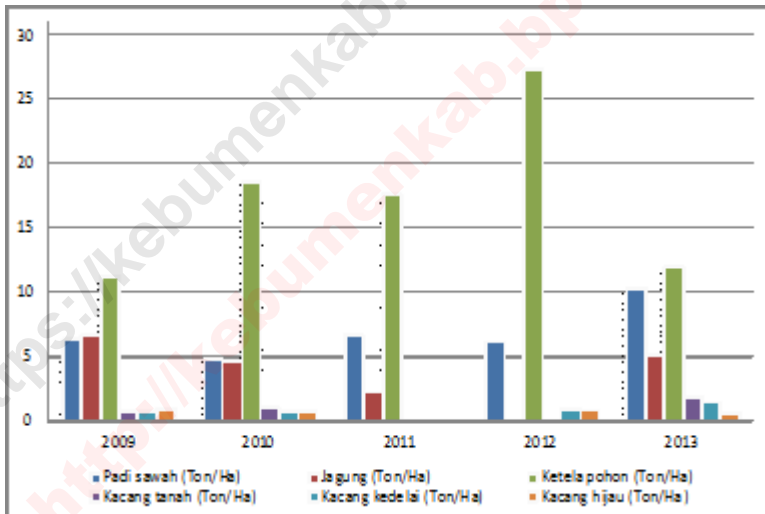
<https://kebumenkab.bps.go.id>  
<http://kebumenkab.bps.go.id>

## Bab V. PERTANIAN

## BAB V. PERTANIAN

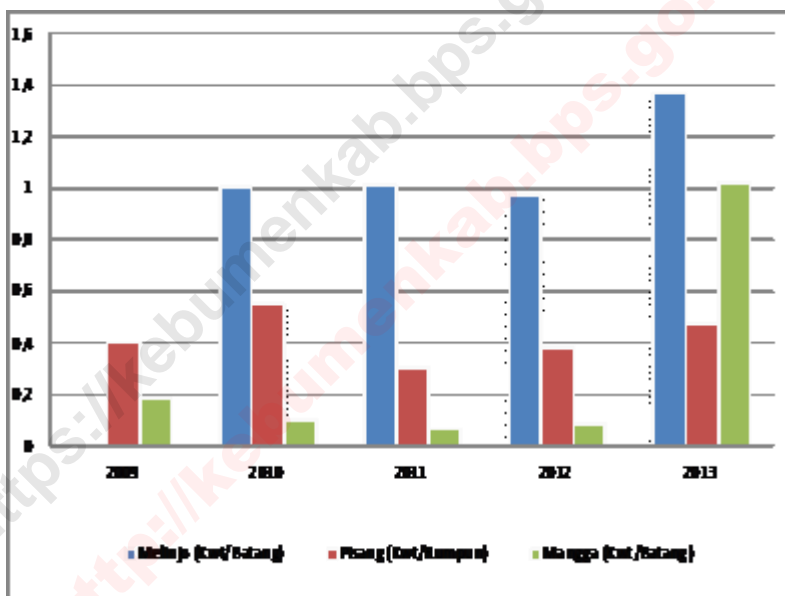
Sumber Daya Alam merupakan sumber pokok aktivitas penduduk di Kecamatan Alian khususnya, hal tersebut dapat kita buktikan dari sebagian besar penduduk bermata pencaharian bersumber dari sektor pertanian.

Kegiatan ekonomi dari sektor pertanian merupakan pondasi dasar yang terbesar rumah tangga penduduk di Kecamatan Alian adalah dari jenis tanaman padi dan palawija. Kondisi geografis yang terletak di sebagian besar wilayah pegunungan sangat mendukung sekali aktivitas penduduk untuk memperluas dalam sektor perkebunan dan hortikultura.



Grafik 11.  
Produktivitas Tanaman Bahan Makanan di Kecamatan Alian  
tahun 2009 - 2014

Penggunaan lahan dan luas Panen berbagai jenis tanaman dalam sektor pertanian padi dan palawija, perkebunan, peternakan dan lai sebagainya dapat kita lihat dalam bentuk tabel dan angka. Informasi ini diharapkan mampu untuk lebih mengembangkan sektor pertanian pada umumnya, sehingga masyarakat dapat lebih meningkatkan produksi dari sektor pertanian sehingga mampu meningkatkan perekonomian penduduk pada umumnya dan ekonomi rumah tangga pada khususnya.



Grafik 12.  
 Produktivitas Tanaman Hortikultura di Kecamatan Alian  
 tahun 2009 - 2014





**Tabel : 5.1. Luas Panen dan Produksi Tanaman Bahan Makanan di Kecamatan Alian dirinci per desa, 2014**

Desa / Kelurahan	Padi Sawah		Padi Ladang	
	Luas Panen	Produksi	Luas Panen	Produksi
	(Ha)	(Ton)	(Ha)	(Ton)
(1)	(2)	(3)	(4)	(5)
<i>Jumlah tahun 2010</i>	2.427,00	15.536,17	-	-
<i>Jumlah tahun 2011</i>	2.403,00	11.760,28	-	-
<i>Jumlah tahun 2012</i>	2.428,00	16.211,40	-	-
<i>Jumlah tahun 2013</i>	2.716,00	16.716,98	15,00	73,80
<b>Jumlah</b>	<b>2.612,00</b>	<b>27.139,98</b>	-	-
011. Bojongsari	260,00	12.222,00	-	-
012. Surotrunan	232,00	1.832,53	-	-
013. Kambangsari	140,00	1.153,92	-	-
014. Jatimulyo	110,00	871,23	-	-
015. Tanuharjo	192,00	1.520,70	-	-
016. Karangtanjung	142,00	1.124,68	-	-
017. Kemangguhan	115,13	778,42	-	-
018. Kalijaya	106,41	584,71	-	-
019. Karangkembang	133,20	1.006,38	-	-
020. Seliling	127,38	713,32	-	-
021. Tlogowulung	117,62	747,29	-	-
023. Kaliputih	94,67	536,45	-	-
024. Wonokromo	360,68	2.012,84	-	-
025. Sawangan	59,46	255,67	-	-
026. Kalirancang	93,37	401,91	-	-
027. Krakal	328,08	1.377,94	-	-

Sumber : UPT Distannak Kecamatan Alian

**Tabel : 5.1. Lanjutan**

Desa / Kelurahan	Jagung		Ketela Pohon	
	Luas Panen	Produksi	Luas Panen	Produksi
	(Ha)	(Ton)	(Ha)	(Ton)
(1)	(6)	(7)	(8)	(9)
<i>Jumlah tahun 2010</i>	15,00	101,00	100,00	1.130,00
<i>Jumlah tahun 2011</i>	23,00	106,28	100,00	1.865,00
<i>Jumlah tahun 2012</i>	12,00	28,00	100,00	1.766,00
<i>Jumlah tahun 2013</i>	-	-	150,00	4.111,81
<b>Jumlah</b>	<b>41,30</b>	<b>212,07</b>	<b>112,20</b>	<b>1.346,40</b>
011. Bojongsari	4,00	19,60	4,00	48,00
012. Surotrunan	-	-	12,80	153,60
013. Kambang Sari	-	-	-	-
014. Jatimulyo	-	-	3,00	36,00
015. Tanuharjo	-	-	2,00	24,00
016. Karangtanjung	-	-	2,00	24,00
017. Kemangguhan	-	-	10,00	120,00
018. Kalijaya	5,50	23,10	5,60	67,20
019. Karangembang	-	-	7,50	90,00
020. Seliling	2,00	9,80	10,00	120,00
021. Tlogowulung	5,00	24,50	10,00	120,00
023. Kaliputih	1,00	4,90	2,00	24,00
024. Wonokromo	3,50	18,20	25,00	300,00
025. Sawangan	0,30	1,47	1,30	15,60
026. Kalirancang	5,00	26,50	10,00	120,00
027. Krakal	15,00	84,00	7,00	84,00

Sumber : UPT Distannak Kecamatan Alian

**Tabel : 5.1. Lanjutan**

Desa / Kelurahan	Ketela Rambat		Kacang Tanah	
	Luas Panen	Produksi	Luas Panen	Produksi
	(Ha)	(Ton)	(Ha)	(Ton)
(1)	(10)	(11)	(12)	(13)
<i>Jumlah tahun 2010</i>	-	-	5,00	4,00
<i>Jumlah tahun 2011</i>	-	-	22,00	25,00
<i>Jumlah tahun 2012</i>	-	-	-	-
<i>Jumlah tahun 2013</i>	-	-	-	-
<b>Jumlah</b>	<b>6,60</b>	<b>52,80</b>	<b>8,00</b>	<b>15,40</b>
011. Bojongsari	-	-	-	-
012. Surotrunan	2,00	16,00	-	-
013. Kambang Sari	-	-	-	-
014. Jatimulyo	-	-	-	-
015. Tanuharjo	-	-	-	-
016. Karangtanjung	-	-	-	-
017. Kemanguhan	-	-	-	-
018. Kalijaya	2,50	20,00	-	-
019. Karangkembang	-	-	0,50	1,05
020. Seliling	-	-	-	-
021. Tlogowulung	-	-	3,00	6,30
023. Kaliputih	1,50	12,00	-	-
024. Wonokromo	-	-	0,50	1,05
025. Sawangan	0,60	4,80	-	-
026. Kalirancang	-	-	4,00	7,00
027. Krakal	-	-	-	-

Sumber : UPT Distannak Kecamatan Alian

**Tabel : 5.1. Lanjutan**

Desa / Kelurahan	Kacang Kedelai		Kacang Hijau	
	Luas Panen	Produksi	Luas Panen	Produksi
	(Ha)	(Ton)	(Ha)	(Ton)
(1)	(14)	(15)	(16)	(17)
<i>Jumlah tahun 2010</i>	10,00	8,00	1,00	1,00
<i>Jumlah tahun 2011</i>	5,00	4,00	5,00	4,00
<i>Jumlah tahun 2012</i>	-	-	-	-
<i>Jumlah tahun 2013</i>	196,00	190,12	5,00	4,36
<b>Jumlah</b>	<b>200,00</b>	<b>292,00</b>	<b>119,40</b>	<b>83,58</b>
011. Bojongsari	10,00	9,60	1,00	0,70
012. Surotrunan	10,00	11,20	-	-
013. Kambang Sari	-	-	3,00	2,10
014. Jatimulyo	-	-	20,00	14,00
015. Tanuharjo	20,00	22,40	20,00	14,00
016. Karangtanjung	-	-	50,00	35,00
017. Kemanguhan	-	-	-	-
018. Kalijaya	-	-	2,20	1,54
019. Karangembang	10,00	11,20	17,00	11,90
020. Seliling	10,00	9,60	-	-
021. Tlogowulung	20,00	22,40	3,00	2,10
023. Kaliputih	20,00	19,20	-	-
024. Wonokromo	40,00	53,60	-	-
025. Sawangan	-	-	0,20	0,14
026. Kalirancang	20,00	49,60	3,00	2,10
027. Krakal	40,00	83,20	-	-

Sumber : UPT Distannak Kecamatan Alian

**Tabel : 5.2. Luas Panen dan Produksi Tanaman Hortikultura di Kecamatan Alian dirinci per desa, 2014**

Desa / Kelurahan	Cabe		Kacang Panjang	
	Luas Panen	Produksi	Luas Panen	Produksi
	(Ha)	(Kwt)	(Ha)	(Kwt)
(1)	(2)	(3)	(6)	(7)
Jumlah tahun 2010	-	-	3,00	90,00
Jumlah tahun 2011	-	-	4,00	80,00
Jumlah tahun 2012	-	-	4,00	70,00
Jumlah tahun 2013	-	-	5,00	85,00
<b>Jumlah</b>	<b>2,90</b>	<b>109,20</b>	<b>10,51</b>	<b>328,49</b>
011. Bojongsari	-	-	5,00	245,00
012. Surotrunan	1,00	42,00	-	-
013. Kambang Sari	-	-	-	-
014. Jati mulyo	-	-	-	-
015. Tanuharjo	-	-	-	-
016. Karangtanjung	-	-	-	-
017. Kemanguhan	-	-	-	-
018. Kalijaya	1,80	63,00	4,50	279,00
019. Karangkembang	-	-	-	-
020. Seliling	-	-	1,00	49,00
021. Tlogowulung	-	-	-	-
023. Kaliputih	-	-	-	-
024. Wonokromo	-	-	-	-
025. Sawangan	0,10	4,20	0,01	0,49
026. Kalirancang	-	-	-	-
027. Krakal	-	-	-	-

Sumber : UPT Distannak Kecamatan Alian

**Tabel : 5.2. Lanjutan**

Desa / Kelurahan	Tomat		Ketimun	
	Luas Panen	Produksi	Luas Panen	Produksi
	(Ha)	(Kwt)	(Ha)	(Kwt)
(1)	(8)	(9)	(10)	(11)
<i>Jumlah tahun 2010</i>	-	-	-	-
<i>Jumlah tahun 2011</i>	-	-	-	-
<i>Jumlah tahun 2012</i>	-	-	-	-
<i>Jumlah tahun 2013</i>	-	-	-	-
<b>Jumlah</b>	<b>0,03</b>	<b>4,10</b>	<b>0,75</b>	<b>6,95</b>
011. Bojongsari	-	-	0,25	2,15
012. Surotrunan	-	-	-	-
013. Kambang Sari	-	-	-	-
014. Jati mulyo	-	-	-	-
015. Tanuharjo	-	-	-	-
016. Karangtanjung	-	-	-	-
017. Kemungguhan	-	-	-	-
018. Kalijaya	-	-	-	-
019. Karangkembang	-	-	-	-
020. Seliling	-	-	-	-
021. Tlogowulung	-	-	-	-
023. Kaliputih	-	-	-	-
024. Wonokromo	-	-	-	-
025. Sawangan	0,03	4,10	-	-
026. Kalirancang	-	-	0,50	4,80
027. Krakal	-	-	-	-

Sumber : UPT Distannak Kecamatan Alian

**Tabel : 5.2. Lanjutan**

Desa / Kelurahan	Terong		Melinjo	
	Luas Panen	Produksi	Jumlah Pohon	Produksi
	(Ha)	(Kwt)	(Bt)	(Kwt)
(1)	(12)	(13)	(24)	(25)
<i>Jumlah tahun 2010</i>	-	-	-	-
<i>Jumlah tahun 2011</i>	-	-	867,00	867,00
<i>Jumlah tahun 2012</i>	-	-	1.200,00	1.212,60
<i>Jumlah tahun 2013</i>	-	-	1.333,86	1.295,00
<b>Jumlah</b>	<b>3,02</b>	<b>158,36</b>	<b>1.332,00</b>	<b>1.815,00</b>
011. Bojongsari	1,00	56,00	1.221,00	1.660,00
012. Surotrunan	-	-	-	-
013. Kambang Sari	-	-	-	-
014. Jatimulyo	-	-	-	-
015. Tanuharjo	-	-	-	-
016. Karangtanjung	-	-	-	-
017. Kemungguhan	-	-	-	-
018. Kalijaya	-	-	-	-
019. Karangkembang	-	-	-	-
020. Seliling	-	-	-	-
021. Tlogowulung	-	-	-	-
023. Kaliputih	-	-	111,00	155,00
024. Wonokromo	-	-	-	-
025. Sawangan	0,02	1,36	-	-
026. Kalirancang	2,00	101,00	-	-
027. Krakal	-	-	-	-

Sumber : UPT Distannak Kecamatan Alian



**Tabel : 5.2. Lanjutan**

Desa / Kelurahan	Pisang		Pepaya	
	Jumlah Rumpun (Rump.)	Produksi (Kwt)	Jumlah Pohon (Bt)	Produksi (Kwt)
(1)	(26)	(27)	(28)	(29)
<i>Jumlah tahun 2010</i>	20.000,00	7.980,00	3.000,00	120,00
<i>Jumlah tahun 2011</i>	17.038,00	9.261,70	-	-
<i>Jumlah tahun 2012</i>	30.000,00	8.950,00	-	-
<i>Jumlah tahun 2013</i>	28.263,00	10.740,00	-	-
<b>Jumlah</b>	<b>28.298,00</b>	<b>13.248,80</b>	<b>24.049,00</b>	<b>1.043,80</b>
011. Bojongsari	3.157,00	1.463,00	350,00	14,20
012. Surotrunan	574,00	266,00	-	-
013. Kambang Sari	574,00	266,00	-	-
014. Jatimulyo	861,00	399,00	1.263,00	53,00
015. Tanuharjo	1.722,00	798,00	-	-
016. Karangtanjung	861,00	399,00	1.263,00	55,00
017. Kemanguhan	2.009,00	931,00	-	-
018. Kalijaya	746,00	345,80	2.147,00	93,50
019. Karangkembang	2.009,00	931,00	-	-
020. Seliling	2.870,00	1.330,00	3.789,00	165,00
021. Tlogowulung	574,00	266,00	-	-
023. Kaliputih	2.009,00	931,00	-	-
024. Wonokromo	5.453,00	2.527,00	-	-
025. Sawangan	1.148,00	532,00	80,00	3,10
026. Kalirancang	1.435,00	800,00	-	-
027. Krakal	2.296,00	1.064,00	15.157,00	660,00

Sumber : UPT Distannak Kecamatan Alian

**Tabel : 5.2. Lanjutan**

Desa / Kelurahan	Mangga		Rambutan	
	Jumlah Pohon (Bt)	Produksi (Kwt)	Jumlah Pohon (Bt)	Produksi (Kwt)
(1)	(40)	(41)	(52)	(53)
<i>Jumlah tahun 2010</i>	<i>30.000,00</i>	<i>5.400,00</i>	<i>6.025,00</i>	<i>5.121,00</i>
<i>Jumlah tahun 2011</i>	<i>36.000,00</i>	<i>3.600,00</i>	<i>6.025,00</i>	<i>602,50</i>
<i>Jumlah tahun 2012</i>	<i>36.000,00</i>	<i>2.186,00</i>	-	-
<i>Jumlah tahun 2013</i>	<i>35.000,00</i>	<i>2.800,00</i>	<i>1.190,00</i>	<i>686,32</i>
<b>Jumlah</b>	<b>10.608,00</b>	<b>10.823,00</b>	<b>1.190,00</b>	-
011. Bojongsari	204,00	209,00	-	-
012. Surotrunan	102,00	104,00	-	-
013. Kambang Sari		-	-	-
014. Jatimulyo	204,00	208,00	57,00	-
015. Tanuharjo		-	-	-
016. Karangtanjung	408,00	416,00	-	-
017. Kemangguhan	1.428,00	1.456,00	-	-
018. Kalijaya	510,00	520,00	340,00	-
019. Karangembang	612,00	624,00	-	-
020. Seliling	2.040,00	2.080,00	-	-
021. Tlogowulung		-	-	-
023. Kaliputih	816,00	832,00	-	-
024. Wonokromo	1.224,00	1.248,00	453,00	-
025. Sawangan	612,00	630,00	340,00	-
026. Kalirancang		-	-	-
027. Krakal	2.448,00	2.496,00	-	-

Sumber : UPT Distannak Kecamatan Alian

**Tabel : 5.2. Lanjutan**

Desa / Kelurahan	Kedondong		Salak	
	Jumlah Pohon (Bt)	Produksi (Kwt)	Jumlah Rumpun (Rump.)	Produksi (Kwt)
(1)	(56)	(57)	(60)	(61)
<i>Jumlah tahun 2010</i>			1.200,00	96,00
<i>Jumlah tahun 2011</i>	-	-	-	-
<i>Jumlah tahun 2012</i>	-	-	-	-
<i>Jumlah tahun 2013</i>	-	-	-	-
<b>Jumlah</b>	<b>408,00</b>	<b>20,40</b>	<b>1.200,00</b>	<b>157,50</b>
011. Bojongsari	-	-	-	-
012. Surotrunan	-	-	-	-
013. Kambang Sari	-	-	-	-
014. Jatimulyo	-	-	-	-
015. Tanuharjo	-	-	-	-
016. Karangtanjung	-	-	-	-
017. Kemanguhan	408,00	20,40	-	-
018. Kalijaya	-	-	-	-
019. Karangembang	-	-	-	-
020. Seliling	-	-	-	-
021. Tlogowulung	-	-	600,00	80,00
023. Kaliputih	-	-	300,00	40,00
024. Wonokromo	-	-	300,00	37,50
025. Sawangan	-	-	-	-
026. Kalirancang	-	-	-	-
027. Krakal	-	-	-	-

Sumber : UPT Distannak Kecamatan Alian

**Tabel : 5.3. Luas Panen dan Produksi Tanaman Perkebunan di Kecamatan Alian dirinci per desa, 2014**

Desa / Kelurahan	Kelapa		Cengkeh	
	Jumlah Pohon	Produksi	Jumlah Pohon	Produksi
	(Btg)	(Butir)	(Btg)	(Kwt)
(1)	(5)	(6)	(8)	(9)
<i>Jumlah tahun 2010</i>	81.353	3.747.150	2.489,00	1.231,99
<i>Jumlah tahun 2011</i>	82.392	3.720.085	2.487,00	3.089,87
<i>Jumlah tahun 2012</i>	77.306	3.496.114	2.444,00	3.224,83
<i>Jumlah tahun 2013</i>	72.820	4.000.015	2.711,00	3.251,93
<b>Jumlah / Totals</b>	<b>112.515</b>	<b>4.078.252</b>	<b>4.060,00</b>	<b>2.335,90</b>
011. Bojongsari	17.742	643.088	-	-
012. Surotrunan	221	8.039	-	-
013. Kambangsari	887	32.154	-	-
014. Jatimulyo	4.066	147.374	-	-
015. Tanuharjo	739	26.795	-	-
016. Karangtanjung	8.132	294.749	-	-
017. Kemanguhan	5.914	214.363	-	-
018. Kalijaya	4.805	174.170	-	-
019. Karangkembang	5.175	187.567	-	-
020. Seliling	11.828	428.726	-	-
021. Tlogowulung	1.479	53.591	229,00	131,60
023. Kaliputih	5.175	187.567	286,00	164,50
024. Wonokromo	22.917	830.656	3.431,00	1.974,00
025. Sawangan	3.475	125.938	114,00	65,80
026. Kalirancang	9.610	348.340	-	-
027. Krakal	10.350	375.135	-	-

Sumber : UPT Distannak Kecamatan Alian

**Tabel : 5.3. Lanjutan**

Desa / Kelurahan	Tembakau		Kakao	
	Luas Tanaman	Produksi	Luas Tanaman	Produksi
	(Ha)	(Kwt)	(Ha)	(Kwt)
(1)	(14)	(15)	(22)	(23)
<i>Jumlah tahun 2010</i>	272,00	1.575,90	193,00	31,39
<i>Jumlah tahun 2011</i>	465,00	2.278,55	191,00	62,03
<i>Jumlah tahun 2012</i>	339,00	1.139,91	360,00	314,22
<i>Jumlah tahun 2013</i>	544,00	3.763,33	454,40	873,63
<b>Jumlah / Totals</b>	<b>12,00</b>	<b>139,00</b>	<b>454,40</b>	<b>210,00</b>
011. Bojongsari	-	-	-	-
012. Surotrunan	-	-	-	-
013. Kambang Sari	-	-	-	-
014. Jatimulyo	-	-	-	-
015. Tanuharjo	-	-	-	-
016. Karangtanjung	-	-	-	-
017. Kemanguhan	-	-	-	-
018. Kalijaya	10,00	119,00	-	-
019. Karangkembang	-	-	-	-
020. Seliling	-	-	-	-
021. Tlogowulung	-	-	113,00	52,50
023. Kaliputih	-	-	228,40	105,00
024. Wonokromo	1,00	10,00	113,00	52,50
025. Sawangan	1,00	10,00	-	-
026. Kalirancang	-	-	-	-
027. Krakal	-	-	-	-

Sumber : UPT Distannak Kecamatan Alian

**Tabel : 5.3. Lanjutan**

Desa / Kelurahan	Mete		Pala	
	Jumlah Pohon	Produksi	Luas Tanaman	Produksi
	(Btg)	(Kwt)	(Ha)	(Kwt)
(1)	(26)	(27)	(32)	(33)
<i>Jumlah tahun 2010</i>	263,00	346,54	46,00	52,32
<i>Jumlah tahun 2011</i>	263,00	393,96	66,00	125,66
<i>Jumlah tahun 2012</i>	288,00	292,68	109,00	385,85
<i>Jumlah tahun 2013</i>	274,00	316,50	111,00	535,43
<b>Jumlah / Totals</b>	<b>274,00</b>	<b>22,75</b>	<b>111,00</b>	<b>175,00</b>
011. Bojongsari	-	-	-	-
012. Surotrunan	-	-	-	-
013. Kambang Sari	-	-	-	-
014. Jatimulyo	-	-	-	-
015. Tanuharjo	-	-	-	-
016. Karangtanjung	-	-	-	-
017. Kemangguhan	-	-	-	-
018. Kalijaya	-	-	-	-
019. Karangembang	-	-	-	-
020. Seliling	-	-	-	-
021. Tlogowulung	-	-	-	-
023. Kaliputih	-	-	111,00	175,00
024. Wonokromo	-	-	-	-
025. Sawangan	-	-	-	-
026. Kalirancang	274,00	22,75	-	-
027. Krakal	-	-	-	-

Sumber : UPT Distannak Kecamatan Alian

**Tabel : 5.4.1. Populasi Ternak di Kecamatan Alian per desa, 2014**

Desa / Kelurahan	Sapi Perah	Sapi Potong	Kerbau
	(ekor)	(ekor)	(ekor)
(1)	(2)	(3)	(4)
<i>Jumlah tahun 2010</i>	-	1.569	24
<i>Jumlah tahun 2011</i>	-	1.813	28
<i>Jumlah tahun 2012</i>	-	1.739	27
<i>Jumlah tahun 2013</i>	-	1.457	29
<b>Jumlah</b>	-	<b>1.181</b>	<b>7</b>
011. Bojongsari	-	81	-
012. Surotrunan	-	42	-
013. Kambang Sari	-	6	-
014. Jatimulyo	-	4	-
015. Tanuharjo	-	26	-
016. Karangtanjung	-	18	-
017. Kemungguhan	-	74	-
018. Kalijaya	-	65	-
019. Karangembang	-	20	7
020. Seliling	-	59	-
021. Tlogowulung	-	46	-
023. Kaliputih	-	75	-
024. Wonokromo	-	201	-
025. Sawangan	-	64	-
026. Kalirancang	-	85	-
027. Krakal	-	315	-

Sumber : UPT Distannak Kecamatan Alian

**Tabel : 5.4.1. Lanjutan**

Desa / Kelurahan	Kuda	Kambing	Domba	Babi
	(ekor)	(ekor)	(ekor)	(ekor)
(1)	(5)	(6)	(7)	(8)
<i>Jumlah tahun 2010</i>	42	4.029	2.902	-
<i>Jumlah tahun 2011</i>	39	6.145	5.478	-
<i>Jumlah tahun 2012</i>	37	7.089	5.438	-
<i>Jumlah tahun 2013</i>	15	8.195	1.955	-
<b>Jumlah</b>	<b>9</b>	<b>2.865</b>	<b>588</b>	-
011. Bojongsari	2	211	26	-
012. Surotrunan	-	210	32	-
013. Kambangsari	-	63	21	-
014. Jatimulyo	-	67	14	-
015. Tanuharjo	-	89	29	-
016. Karangtanjung	-	93	21	-
017. Kemanggihan	-	220	27	-
018. Kalijaya	1	380	34	-
019. Karangkembang	3	92	11	-
020. Seliling	-	97	23	-
021. Tlogowulung	-	216	25	-
023. Kaliputih	-	197	29	-
024. Wonokromo	-	312	195	-
025. Sawangan	3	211	27	-
026. Kalirancang	-	191	25	-
027. Krakal	-	216	49	-

Sumber : UPT Distannak Kecamatan Alian



**Tabel : 5.4.2. Populasi Unggas di Kecamatan Alian per desa, 2014**

Desa / Kelurahan	Ayam Ras Pedaging	Ayam Sayur	Itik
	(ekor)	(ekor)	(ekor)
(1)	(2)	(3)	(4)
<i>Jumlah tahun 2010</i>	-	69.683	3.441
<i>Jumlah tahun 2011</i>	-	94.534	4.146
<i>Jumlah tahun 2012</i>	-	102.205	2.051
<i>Jumlah tahun 2013</i>	-	53.966	7.787
<b>Jumlah</b>	<b>14.500</b>	<b>18.043</b>	<b>4.848</b>
011. Bojongsari	-	1.527	210
012. Surotrunan	-	967	147
013. Kambang Sari	-	951	71
014. Jatimulyo	-	1.016	152
015. Tanuharjo	-	1.245	315
016. Karangtanjung	10.000	946	216
017. Kemangguhan	-	1.126	124
018. Kalijaya	-	1.048	196
019. Karangembang	-	1.148	145
020. Seliling	-	1.046	161
021. Tlogowulung	-	1.047	48
023. Kaliputih	-	960	40
024. Wonokromo	4.500	1.129	2.671
025. Sawangan	-	1.128	71
026. Kalirancang	-	1.621	121
027. Krakal	-	1.138	160

Sumber : UPT Distannak Kecamatan Alian

**Tabel : 5.4.2. Lanjutan**

Desa / Kelurahan	Burung Puyuh	Angsa	Itik Manila
	(ekor)	(ekor)	(ekor)
(1)	(5)	(6)	(7)
<i>Jumlah tahun 2010</i>	-	13	776
<i>Jumlah tahun 2011</i>	3.323	16	1.255
<i>Jumlah tahun 2012</i>	1.500	13	1.703
<i>Jumlah tahun 2013</i>	10.000	181	8.600
<b>Jumlah</b>	-	<b>170</b>	<b>1.713</b>
011. Bojongsari	-	6	166
012. Surotrunan	-	4	52
013. Kambang Sari	-	5	79
014. Jatimulyo	-	12	140
015. Tanuharjo	-	25	66
016. Karangtanjung	-	7	146
017. Kemanguhan	-	15	137
018. Kalijaya	-	23	164
019. Karangembang	-	8	140
020. Seliling	-	13	47
021. Tlogowulung	-	6	74
023. Kaliputih	-	3	77
024. Wonokromo	-	4	149
025. Sawangan	-	7	58
026. Kalirancang	-	11	45
027. Krakal	-	21	173

Sumber : UPT Distannak Kecamatan Alian

**Tabel : 5.5.1. Banyaknya Kelompok Tani menurut Jenis Usaha Tani Utama di Kecamatan Alian per desa, 2014**

Desa / Kelurahan	Jenis Usaha Tani Utama			Jumlah
	Padi Sawah	Perikanan	Peternakan	
(1)	(2)	(3)	(4)	(5)
<b>Jumlah</b>	<b>88</b>	<b>1</b>	<b>1</b>	<b>90</b>
011. Bojongsari	5	-	-	5
012. Surotrunan	4	-	-	4
013. Kambang Sari	3	-	-	3
014. Jatimulyo	3	1	1	5
015. Tanuharjo	3	-	-	3
016. Karangtanjung	2	-	-	2
017. Kemanggihan	2	-	-	2
018. Kalijaya	6	-	-	6
019. Karangembang	3	-	-	3
020. Seliling	4	-	-	4
021. Tlogowulung	4	-	-	4
023. Kaliputih	10	-	-	10
024. Wonokromo	12	-	-	12
025. Sawangan	7	-	-	7
026. Kalirancang	9	-	-	9
027. Krakal	11	-	-	11

Sumber : KPUD Kabupaten Kebumen

**Tabel : 5.5.2. Banyaknya Kelompok Tani Padi Sawah dan Anggotanya di Kecamatan Alian per desa, 2014**

Desa / Kelurahan	Kelompok Tani	
	Jumlah	Anggota
(1)	(2)	(3)
<i>Jumlah tahun 2010</i>	-	-
<i>Jumlah tahun 2011</i>	-	-
<i>Jumlah tahun 2012</i>	-	-
<i>Jumlah tahun 2013</i>	88	9.410
<b>Jumlah</b>	<b>88</b>	<b>9.410</b>
011. Bojongsari	5	965
012. Surotrunan	4	717
013. Kambang Sari	3	170
014. Jatimulyo	3	164
015. Tanuharjo	3	503
016. Karangtanjung	2	544
017. Kemangguhan	2	289
018. Kalijaya	6	486
019. Karangembang	3	503
020. Seliling	4	862
021. Tlogowulung	4	349
023. Kaliputih	10	565
024. Wonokromo	12	1.250
025. Sawangan	6	451
026. Kalirancang	10	609
027. Krakal	11	983

Sumber : UPTD Distannak Kecamatan Alian

**Tabel : 5.5.3. Daftar Nama Kelompok Tani dan Pengurusnya di Kecamatan Alian per desa, 2014**

Desa / Kelurahan	Nama Kelompok Tani	Nama Pengurus		
		Ketua	Sekretaris	Bendahara
(1)	(2)	(3)	(4)	(5)
011. Bojongsari	01. Sumber Makmur	M. Ngazis Q	Nurdin	Nurwahid
	02. Rahayu	Suyadi	Sularto	Toidin
	03. Sari Rejeki	Muhdir	Karimun	Heru S
	04. Maju Makmur	Mungawin	H. Khariri	Chumdari
	05. Sari Makmur	Joko Purwanto	Fuad Hasim	Amad Ngumar
012. Surotrunan	01. Bahagia	Bibit Aswan H	Teguh Subroto	Asmungi
	02. Sejahtera	H. Dimiyati	Sutaryo	Rohmat Tri Utomo
	03. Rahayu	Sunarto	Wahyono	Sudiharjo
	04. Mina Mulya	Paryoto	Teguh Subroto	Ijin Nursodik
	05. Utama	Budi Prasetyo	Masmudin	M. Adri
013. Kambangasari	01. Sri Rahayu	Sodirun	Turiman	Mustolih
	02. Cipto Jaya	Burhanudin	Muhlasin	Madsoih
	03. Sumber Jaya	Sobirin	Ahmadi	Sutardi
	04. Rantai Jaya	Aslimin	Agus Priyanto	Sunantoro
	05. Margo Rejo	Madasli	Nurhabib	Ahmad Muhasis
	06. Amrih Mulyo	Mustolih	Rohmatin	Ubaidillah
014. Jatimulyo	01. Karya Tani	Hadi Sasono	Dariyanto	Karsono
	02. Mekar Tani			
	03. Tani Sari	Supandi	K. Abu Ngamar	Irsadun
	04. Hasil Tani	Kasino	Sarwono	Kamad
	05. Sido Mukti	Setiyo Pambudi	Surudin	Mulyono
	06. Waluyo Tani	Muktiono	Nasimin	Waris
	07. Ngudi Rahayu	Mingun	Paryomo	Tanto
	08. Sido Makmur	Sukimin	Suratno	Wataslimun
	09. Sido Rahayu	Slamet Ismail	Sakirun	Saefuloh
	10. Tumuli Slamet	Hartono	Muhlisin	Rojikin
015. Tanuharjo	01. Nurul Hidayah	Sarbini	Wahyu Karyono	Muhtohirun
	02. Makaryo Tani	Sanito	Suratmojo	Nurhadi
	03. Gunung Mas	Moh. Mahmudin	Mad Sabarno	Sarimun
	04. Kedung Semut	Suwito	Pujiman	Sukardi
	05. Tani Jaya	Joko Miharjo	Sastro	Rasmun
	06. Pager Ijo	Moh. Mashuri	Karsiman	Nurkhamid
	07. Sumber Rejeki	Mad Sutarji	Ratoso	Ngaeni
	08. Giri Mulyo			
	09. Maju Jaya	Supeno		Giono
016. Karangtanjung	01. Sari Rejeki	Matori	M. Sukur	H.Paryono
	02. Tunas Harapan	H. Sukardi	Setiyadi	Kasdi
	03. Ngudi Rahayu	H. M. Sucheri	M. Bahrudin	Slamet Riyadi

Sumber : UPTD Distannak Kecamatan Alian

**Tabel : 5.5.3. Lanjutan**

Desa / Kelurahan	Nama Kelompok Tani	Nama Pengurus		
		Ketua	Sekretaris	Bendahara
(1)	(2)	(3)	(4)	(5)
017. Kemanggungan	01. Sumber Sari	Basori, S.E	Ma'rifatun	Basoir
	02. Makmur Sari	Muktiatun	Suripto	Wartoyo
	03. Mekar Sari	Djohari	Ratimin	Suharto
018. Kalijaya	01. Karang Makmur	Muklas	Nyadi	Kowangid
	02. Karang Rejeki	Muhdir	Anwar Aziz	Nurwahid
019. Karangembang	01. Mulyo Sembodo	Parmono	Ahmad Bahroni	Sutarmam
	02. Margo Mulyo	Romelan	Bawon Riyadi	Suwarno
020. Seliling	01. Mardi Makmur	Rikun	Sudarso	Sartono
	02. Mardi Rejeki	Salimun	Mutholib	Saefuloh
	03. Margo Tani	Daryadi	Teguh Prasajo, S.Pd	Sasmono
	04. Margo Makmur	Riyadini	Mugi Sejati	Nurwiyanto
	05. Sidodadi	Mad Sumingkir	Endot S	Sugeng
	06. Karya Tani	Surip	Mukafi	Fatah Yasin
	07. Tirta Makmur	Mursidi	Abdul Hamid	Panut
	08. Bakti Mulyo	Mujiman	Muhibin	Sumardi
	09. Redi Mulyo	Basimin	Sabar	Rusman
	10. Margo Tertib	Sukur Rohadi	Tarsudi	Wirdani
021. Tlogowulung	11. Sumber Makmur	Hargo Yohanes	Widodo	Maryono
	01. Tulus Jaya	Agus Purwoko	Tri Mulyono	Sakim Sagita
	02. Karya Makmur	Sumyaji	Mustiman	Hesti Puji Astuti
	03. Sumber Makmur	Muafid	Miswanto	Sujalmo
	04. Rukun Jaya	Rekso Diharjo	Suripto	Madsukiyat
	05. Rukun Tani	Harsono	Agung Yuli Asmoro	Muhlasin
	06. Sari Rejeki	Suratno	Rudin	Rudi Kurnianto
023. Kaliputih	07. Mekar Sari	Sunarto	Hadi Wiyono	San Muklas
	01. Pager Suru	Suhadi, B.A	Prayitno	Sudaryanto
	02. Sumber Manfaat	Mat As'ari	Agus Budi Prasetyo	H. Zainudin Usman
	03. Sido Dadi	Aman Sukirno	Supardi	Suparmo
024. Wonokromo	04. Kedung Mangir	Khodirin	Slamet Riyadi	M. Rusdan
	01. Karya Pertiwi	M. Subekti	Solih	Muh. Sahwani
	02. Timbul Makmur	Mukh. Masyadi	Abdul Sukur	Sugeng Arifin
	03. Taruna Jaya	H. Muhtadi, A.Md	K. Ashari	Misbahul Munir
	04. Podo Rukun	H. Irkham Purwono	Mahfud	Juber

Sumber : UPTD Distannak Kecamatan Alian

**Tabel : 5.5.3. Lanjutan**

Desa / Kelurahan	Nama Kelompok Tani	Nama Pengurus		
		Ketua	Sekretaris	Bendahara
(1)	(2)	(3)	(4)	(5)
025. Sawangan	01. Kismo Raharjo	Sukarjo	Nurtofidin	Sobirin
	02. Karya Raharjo	H. Sugeng Turhanif	Supriyanto	H.M. Samsi
	03. Karya Usaha	H. Daldiri	Dwi Saryani	Suhadi
026. Kalirancang	01. Margo Waluyo	Nurcholik	Hojin Mustofa	Murtado
	02. Waringin Sari	Sumarno	Suhadi	Khabib
	03. Trimo Leksono	M. Kharis	Ahmad Sarwan	Sumarno
	04. Sido Makmur	Khasan Ashari	Sugiyatno	Masruroh
027. Krakal	01. Karya Madu	Siswo Miharjo	Amirudin	Masito Hadi
	02. Mekar Jaya	Pujiman,S. Ag	Mad Suparto	Dulah Mangsud
	03. Sumber Jaya	Mad Muhrodin	Suratno	Madisto
	04. Tani Maju	Suparno	Sumyadi	H. Pulwanto
	05. Karya Manunggal	Tugiman	Sukarji	Mad Sujadi
	06. Mukti Sari	Mursikun	Nuridin	Rasiman
	07. Banjar Sari	Bunyamin	Rojikin	San Parto
	08. Karya Sembodo	Dul Soleh	Purwanto	Samingin
	09. Ngudi Rahayu	Suhadi MS	Slamet	Surip
	10. Bangun Sari	Darsono	Muhrodin	Hadi Anyanto Mupari
	11. Ngesti Raharjo	Sino	Mustangin	M. Khajati
	12. Sido Mukti	Mad Supriyo	San Wardo	Mudin

Sumber : UPTD Distannak Kecamatan Alian

**Tabel : 5.5.4. Daftar Nama Kelompok Tani dan Modal Kelompok serta Jenis Usaha Tani Utama di Kecamatan Alian per desa, 2014**

Desa / Kelurahan	Nama Kelompok Tani	Modal kelompok	Jenis Usaha Tani Utama
(1)	(2)	(3)	(4)
011. Bojongsari	01. Sumber Makmur	Swadaya	Padi Sawah
	02. Rahayu	Swadaya	Padi Sawah
	03. Sari Rejeki	Swadaya	Padi Sawah
	04. Maju Makmur	Swadaya	Padi Sawah
	05. Sari Makmur	Swadaya	Padi Sawah
012. Surotrunan	01. Bahagia	Swadaya	Padi Sawah
	02. Sejahtera	PMI	Padi Sawah
	03. Rahayu	PMI	Padi Sawah
	04. Mina Mulya	Swadaya	Perikanan
	05. Utama	Swadaya	Peternakan
013. Kambang Sari	01. Sri Rahayu	Swadaya	Padi Sawah
	02. Cipto Jaya	Swadaya	Padi Sawah
	03. Sumber Jaya	Swadaya	Padi Sawah
	04. Rantai Jaya	Swadaya	Padi Sawah
	05. Margo Rejo	Swadaya	Padi Sawah
	06. Amrih Mulyo	Swadaya	Padi Sawah
014. Jatimulyo	01. Karya Tani	Swadaya	Padi Sawah
	02. Mekar Tani	Swadaya	Padi Sawah
	03. Tani Sari	Swadaya	Padi Sawah
	04. Hasil Tani	Swadaya	Padi Sawah
	05. Sido Mukti	Swadaya	Padi Sawah
	06. Waluyo Tani	Swadaya	Padi Sawah
	07. Ngudi Rahayu	Swadaya	Padi Sawah
	08. Sido Makmur	Swadaya	Padi Sawah
	09. Sido Rahayu	Swadaya	Padi Sawah
	10. Tumuli Slamet	Swadaya	Padi Sawah
015. Tanuharjo	01. Nurul Hidayah	Swadaya	Padi Sawah
	02. Makaryo Tani	Swadaya	Padi Sawah
	03. Gunung Mas	Swadaya	Padi Sawah
	04. Kedung Semut	Swadaya	Padi Sawah
	05. Tani Jaya	Swadaya	Padi Sawah
	06. Pager Ijo	Swadaya	Padi Sawah
	07. Sumber Rejeki	Swadaya	Padi Sawah
	08. Giri Mulyo	Swadaya	Padi Sawah
	09. Maju Jaya	Swadaya	Padi Sawah
016. Karangtanjung	01. Sari Rejeki	Conforid Farming	Padi Sawah
	02. Tunas Harapan	PMI	Padi Sawah
	03. Ngudi Rahayu	Swadaya	Padi Sawah



Sumber : UPTD Distannak Kecamatan Alian

Tabel : 5.5.4. Lanjutan

Desa / Kelurahan	Nama Kelompok Tani	Modal kelompok	Jenis Usaha Tani Utama
(1)	(2)	(3)	(4)
017. Kemangguhan	01. Sumber Sari	Swadaya	Padi Sawah
	02. Makmur Sari	PMI	Padi Sawah
	03. Mekar Sari	PMI	Padi Sawah
018. Kalijaya	01. Karang Makmur	Swadaya	Padi Sawah
	02. Karang Rejeki	Swadaya	Padi Sawah
019. Karangembang	01. Mulyo Sembodo	Swadaya	Padi Sawah
	02. Margo Mulyo	Swadaya	Padi Sawah
020. Seliling	01. Mardi Makmur	Swadaya	Padi Sawah
	02. Mardi Rejeki	Swadaya	Padi Sawah
	03. Margo Tani	Swadaya	Padi Sawah
	04. Margo Makmur	Swadaya	Padi Sawah
	05. Sidodadi	Swadaya	Padi Sawah
	06. Karya Tani	Swadaya	Padi Sawah
	07. Tirta Makmur	Swadaya	Padi Sawah
	08. Bakti Mulyo	Swadaya	Padi Sawah
	09. Redi Mulyo	Swadaya	Padi Sawah
	10. Margo Tertib	Swadaya	Padi Sawah
021. Tlogowulung	11. Sumber Makmur	Swadaya	Padi Sawah
	01. Tulus Jaya	Swadaya	Padi Sawah
	02. Karya Makmur	Swadaya	Padi Sawah
	03. Sumber Makmur	Swadaya	Padi Sawah
	04. Rukun Jaya	Swadaya	Padi Sawah
	05. Rukun Tani	Swadaya	Padi Sawah
023. Kaliputih	06. Sari Rejeki	Swadaya	Padi Sawah
	07. Mekar Sari	Swadaya	Padi Sawah
	01. Pager Suru	Swadaya	Padi Sawah
	02. Sumber Manfaat	Swadaya	Padi Sawah
024. Wonokromo	03. Sido Dadi	Swadaya	Padi Sawah
	04. Kedung Mangir	Swadaya	Padi Sawah
	01. Karya Pertiwi	Swadaya	Padi Sawah
	02. Timbul Makmur	Swadaya	Padi Sawah
	03. Taruna Jaya	Swadaya	Padi Sawah
	04. Podo Rukun	Swadaya	Padi Sawah

Sumber : UPTD Distannak Kecamatan Alian

**Tabel : 5.5.4. Lanjutan**

Desa / Kelurahan	Nama Kelompok Tani	Modal kelompok	Jenis Usaha Tani Utama
(1)	(2)	(3)	(4)
025. Sawangan	01. Kismo Raharjo	PMI	Padi Sawah
	02. Karya Raharjo	PMI	Padi Sawah
	03. Karya Usaha	PMI	Padi Sawah
026. Kalirancang	01. Margo Waluyo	Swadaya	Padi Sawah
	02. Waringin Sari	Swadaya	Padi Sawah
	03. Trimo Leksono	Swadaya	Padi Sawah
	04. Sido Makmur	Swadaya	Padi Sawah
027. Krakal	01. Karya Madu	Swadaya	Padi Sawah
	02. Mekar Jaya	Swadaya	Padi Sawah
	03. Sumber Jaya	Swadaya	Padi Sawah
	04. Tani Maju	Swadaya	Padi Sawah
	05. Karya Manunggal	Swadaya	Padi Sawah
	06. Mukti Sari	Swadaya	Padi Sawah
	07. Banjar Sari	Swadaya	Padi Sawah
	08. Karya Sembodo	Swadaya	Padi Sawah
	09. Ngudi Rahayu	Swadaya	Padi Sawah
	10. Bangun Sari	Swadaya	Padi Sawah
	11. Ngesti Raharjo	Swadaya	Padi Sawah
	12. Sido Mukti	Swadaya	Padi Sawah

Sumber : UPTD Distannak Kecamatan Alian

**Tabel : 5.5.5. Daftar Nama Kelompok Tani dan Lokasi Pemasaran serta Jenis Produk yang Dipasarkan di Kecamatan Alian per desa, 2014**

Desa / Kelurahan	Nama Kelompok Tani	Lokasi Pemasaran Produksi	Jenis Produksi Yang Dipasarkan
(1)	(2)	(3)	(4)
011. Bojongsari	01. Sumber Makmur	Tengkulak	GKG
	02. Rahayu	Tengkulak	GKG
	03. Sari Rejeki	Tengkulak	GKG
	04. Maju Makmur	Tengkulak	GKG
	05. Sari Makmur	Tengkulak	GKG
012. Surotrunan	01. Bahagia	Tengkulak	GKG
	02. Sejahtera	Tengkulak	GKG
	03. Rahayu	Tengkulak	GKG
	04. Mina Mulya		
	05. Utama		
013. Kambang Sari	01. Sri Rahayu	Tengkulak	GKG
	02. Cipto Jaya	Tengkulak	GKG
	03. Sumber Jaya	Tengkulak	GKG
	04. Rantai Jaya	Tengkulak	GKG
	05. Margo Rejo	Tengkulak	GKG
	06. Amrih Mulyo	Tengkulak	GKG
014. Jatimulyo	01. Karya Tani	Tengkulak	GKG
	02. Mekar Tani	Tengkulak	GKG
	03. Tani Sari	Tengkulak	GKG
	04. Hasil Tani	Tengkulak	GKG
	05. Sido Mukti	Tengkulak	GKG
	06. Waluyo Tani	Tengkulak	GKG
	07. Ngudi Rahayu	Tengkulak	GKG
	08. Sido Makmur	Tengkulak	GKG
	09. Sido Rahayu	Tengkulak	GKG
	10. Tumuli Slamet	Tengkulak	GKG
015. Tanuharjo	01. Nurul Hidayah	Tengkulak	GKG
	02. Makaryo Tani	Tengkulak	GKG
	03. Gunung Mas	Tengkulak	GKG
	04. Kedung Semut	Tengkulak	GKG
	05. Tani Jaya	Tengkulak	GKG
	06. Pager Ijo	Tengkulak	GKG
	07. Sumber Rejeki	Tengkulak	GKG
	08. Giri Mulyo	Tengkulak	GKG
	09. Maju Jaya	Tengkulak	GKG
016. Karangtanjung	01. Sari Rejeki	Tengkulak	GKG
	02. Tunas Harapan	Tengkulak, Penangkar Benih	GKG, GKP
	03. Ngudi Rahayu	Tengkulak	GKG

Sumber : UPTD Distannak Kecamatan Alian

**Tabel : 5.5.5. Lanjutan**

Desa / Kelurahan	Nama Kelompok Tani	Lokasi Pemasaran Produksi	Jenis Produksi Yang Dipasarkan
(1)	(2)	(3)	(4)
017. Kemangguhan	01. Sumber Sari	Tengkulak	GKG
	02. Makmur Sari	Tengkulak	GKG
	03. Mekar Sari	Tengkulak	GKG
018. Kalijaya	01. Karang Makmur	Tengkulak	GKG
	02. Karang Rejeki	Tengkulak	GKG
019. Karangembang	01. Mulyo Sembodo	Tengkulak	GKG
	02. Margo Mulyo	Tengkulak	GKG
020. Seliling	01. Mardi Makmur	Tengkulak	GKG
	02. Mardi Rejeki	Tengkulak	GKG
	03. Margo Tani	Tengkulak	GKG
	04. Margo Makmur	Tengkulak	GKG
	05. Sidodadi	Tengkulak	GKG
	06. Karya Tani	Tengkulak	GKG
	07. Tirto Makmur	Tengkulak	GKG
	08. Bakti Mulyo	Tengkulak	GKG
	09. Redi Mulyo	Tengkulak	GKG
	10. Margo Tertib	Tengkulak	GKG
021. Tlogowulung	11. Sumber Makmur	Tengkulak	GKG
	01. Tulus Jaya	Tengkulak	GKG
	02. Karya Makmur	Tengkulak	GKG
	03. Sumber Makmur	Tengkulak	GKG
	04. Rukun Jaya	Tengkulak	GKG
	05. Rukun Tani	Tengkulak	GKG
	06. Sari Rejeki	Tengkulak	GKG
023. Kaliputih	07. Mekar Sari	Tengkulak	GKG
	01. Pager Suru	Tengkulak	GKG
	02. Sumber Manfaat	Tengkulak	GKG
	03. Sido Dadi	Tengkulak	GKG
024. Wonokromo	04. Kedung Mangir	Tengkulak	GKG
	01. Karya Pertiwi	Tengkulak	GKG
	02. Timbul Makmur	Tengkulak	GKG
	03. Taruna Jaya	Tengkulak	GKG
	04. Podo Rukun	Tengkulak	GKG

Sumber : UPTD Distannak Kecamatan Alian

**Tabel : 5.5.5. Lanjutan**

Desa / Kelurahan	Nama Kelompok Tani	Lokasi Pemasaran Produksi	Jenis Produksi Yang Dipasarkan
(1)	(2)	(3)	(4)
025. Sawangan	01. Kismo Raharjo	Tengkulak	GKG
	02. Karya Raharjo	Tengkulak	GKG
	03. Karya Usaha	Tengkulak	GKG
026. Kalirancang	01. Margo Waluyo	Tengkulak	GKG
	02. Waringin Sari	Tengkulak	GKG
	03. Trimono Leksono	Tengkulak	GKG
	04. Sido Makmur	Tengkulak	GKG
027. Krakal	01. Karya Madu	Tengkulak	GKG
	02. Mekar Jaya	Tengkulak	GKG
	03. Sumber Jaya	Tengkulak	GKG
	04. Tani Maju	Tengkulak	GKG
	05. Karya Manunggal	Tengkulak	GKG
	06. Mukti Sari	Tengkulak	GKG
	07. Banjar Sari	Tengkulak	GKG
	08. Karya Sembodo	Tengkulak	GKG
	09. Ngudi Rahayu	Tengkulak	GKG
	10. Bangun Sari	Tengkulak	GKG
	11. Ngesti Raharjo	Tengkulak	GKG
	12. Sido Mukti	Tengkulak	GKG

Sumber : UPTD Distannak Kecamatan Alian

# **DATA ITU SULIT DAN MAHAL, TETAPI AKAN LEBIH SULIT DAN MAHAL MEMBANGUN TANPA DATA**

*Melalui publikasi ini, pembaca akan mendapatkan data dari berbagai sektor dan subsektor yang ada di Kecamatan Alian, antara lain: Publikasi “KECAMATAN DALAM ANGKA 2012 “ ini merupakan sumber informasi untuk berbagai kebutuhan perencanaan dan merumuskan kebijaksanaan pembangunan yang diterbitkan secara berkala oleh KSK Alian. Data yang dihimpun dalam buku ini bersumber dari data primer dan data sekunder yang berasal dari instansi Pemerintah maupun Swasta.*

- 1. Geografi**
- 2. Pemerintahan**
- 3. Kependudukan**
- 4. Sosial**
- 5. Pertanian**

ISBN 978-602-1303-99-3



9 786021 303993

**BADAN PUSAT STATISTIK KABUPATEN KEBUMEN**  
**Jl. Arungbinang No. 17A Tlp. (0287)381163**

