



2024

**Kecamatan
Subah dalam
Angka**

Subah District in Figure 2024

VOLUME 14, 2024



**BADAN PUSAT STATISTIK
KABUPATEN SAMBAS**

<https://sambaskab.bps.go.id>

2024

Kecamatan Subah dalam Angka

Subah District in Figure 2024

VOLUME 14, 2024



KECAMATAN SUBAH DALAM ANGKA
Subah District in Figures
2024

No. Publikasi/*Publication Number*: 61010.24020

Katalog /*Catalog*: 1102001.6101041

Ukuran Buku/*Book Size*: 14,8 cm x 21 cm

Jumlah Halaman/*Number of Pages* : xxiv + 56 hal/*pages*

Naskah/*Manuscript*:

BPS Kabupaten Sambas

BPS-Statistics of Sambas Regency

Penyunting/*Editor*:

BPS Kabupaten Sambas

BPS-Statistics of Sambas Regency

Desain Kover/*Cover Design*:

BPS Kabupaten Sambas

BPS-Statistics of Sambas Regency

Ilustrasi Kover/*Cover Illustration*:

Ilustrasi Kota Metropolitan/*Illustration of Metropolis*

Diterbitkan oleh/*Published by*:

©BPS Kabupaten Sambas/*BPS-Statistics of Sambas Regency*

Dicetak oleh/*Printed by*:

BPS Kabupaten Sambas/*BPS-Statistics of Sambas Regency*

Dilarang mengumumkan, mendistribusikan, mengomunikasikan, dan/atau menggandakan sebagian atau seluruh isi buku ini untuk tujuan komersil tanpa izin tertulis dari Badan Pusat Statistik Kabupaten Sambas.

Prohibited to announce, distribute, communicate, and/or copy part or all of this book for commercial purpose without permission from BPS-Statistics Indonesia of Sambas Regency.

TIM PENYUSUN/TEAM MEMBERS

Pengarah/Director

Mochamad Su'udi, S.ST., M.E.

Penanggung Jawab/Persons in Charge

Mochamad Su'udi, S.ST., M.E.

Penyunting/Editors

Alifah Zalfa Azizah, S.Tr.Stat.

Pengolah Data dan Penulis Naskah/Data Processor and Writers

Alifah Zalfa Azizah, S.Tr.Stat.

Penata Letak/Layout Designers

Alifah Zalfa Azizah, S.Tr.Stat.

<https://sambasku.bpp.go.id>

KONTRIBUTOR DATA/DATA CONTRIBUTORS

1. Kementerian Pendidikan dan Kebudayaan/*Ministry of Education and Culture*
2. Badan Pusat Statistik/*BPS-Statistics Indonesia*
3. Badan Pertanahan Nasional/*National Land Agency*
4. Kantor Camat Subah/*Subah District Office*
5. Dinas Pertanian dan Ketahanan Pangan Kabupaten Sambas/*Department of Agriculture and Food Security of Sambas Regency*
6. Dinas Kependudukan dan Pencatatan Sipil Kabupaten Sambas/*Population and Civil Registration Office of Sambas Regency*
7. Puskesmas Kecamatan Subah/*Public health center of Subah District*
8. Dinas Kesehatan Kabupaten Sambas/*Public Health Office of Sambas Regency*
9. Badan Kepegawaian dan Sumber Daya Manusia Kabupaten Sambas/*Human Resources and Personnel Agency of Sambas Regency*

KEPALA BPS KABUPATEN SAMBAS
HEAD OF BPS-STATISTICS SAMBAS REGENCY



MOCHAMAD SU'UDI, S.ST., M.E.



KATA PENGANTAR

Kecamatan Subah Dalam Angka 2024 merupakan publikasi lanjutan dari publikasi yang telah kami terbitkan sebelumnya.

Penerbitan publikasi ini semata-mata untuk memberikan suatu gambaran tentang keadaan geografi, penduduk serta keadaan sosial dan ekonomi di daerah ini.

Data yang disajikan dalam publikasi ini tidak jauh berbeda dengan penerbitan sebelumnya, dan secara umum memuat data primer hasil survei BPS serta data sekunder yang dihimpun dari dinas/instansi baik ditingkat kecamatan maupun kabupaten.

Untuk penerbitan selanjutnya kami tetap mengharapkan adanya saran dari berbagai pihak. Selanjutnya kami mengucapkan terima kasih kepada Camat dan jajaran di wilayah Kecamatan Subah yang telah membantu terbitnya publikasi ini. Semoga publikasi ini bermanfaat bagi kita semua.

Sambas, September 2024
Kepala Badan Pusat Statistik
Kabupaten Sambas

Mochamad Su'udi SST, M.E.



PREFACE

Subah District in Figures 2024 is a continuation of the publications that we have published previously.

The publication of this publication is solely to provide an overview of the geographical, population and social and economic conditions in this area.

The data presented in this publication are not much different from previous publications, and generally contain primary data from the BPS survey results as well as secondary data collected from offices/agencies at both the District and district levels.

For the next publication, we still expect suggestions from various parties. Furthermore, we would like to thank the sub-district head and his staff in the Subah District who have assisted in the publication of this publication. Hopefully this publication is useful for all of us.

*Sambas, September 2024
Head of BPS-Statistics
Sambas Regency*

Mochamad Su'udi SST, M.E.

DAFTAR ISI/CONTENTS

	Halaman <i>Page</i>
Kata Pengantar	xi
<i>Preface</i>	xii
Daftar Isi/ <i>Contents</i>	xiii
Daftar Tabel/ <i>List of Tables</i>	xv
Daftar Gambar/ <i>List of Figures</i>	xix
Penjelasan Umum/ <i>Explanatory Notes</i>	xxi
Daftar Singkatan/ <i>List of Abbreviation</i>	xxiii
1. Geografi dan Iklim/ <i>Geography and Climate</i>	1
2. Pemerintahan/ <i>Government</i>	9
3. Penduduk/ <i>Population</i>	23
4. Sosial dan Kesejahteraan Rakyat/ <i>Social and Welfare</i>	31
5. Pertanian/ <i>Agriculture</i>	45

DAFTAR TABEL/LIST OF TABLES

	Halaman Page
1. GEOGRAFI DAN IKLIM/GEOGRAPHY AND CLIMATE	
1.1 KEADAAN GEOGRAFI GEOGRAPHY CONDITION	
1.1.1 Luas Daerah Menurut Desa/Kelurahan di Kecamatan Subah, 2023 <i>Total Area by Villages/Kelurahan in Subah District, 2023</i>	6
1.1.2 Jarak ke Ibukota Kecamatan dan Ibukota Kabupaten/Kota Menurut Desa/Kelurahan di Kecamatan Subah (km), 2023 <i>Distance to the District Capital and Regency/Municipal Capital by Villages/Kelurahan in Subah District (km), 2023</i>	7
1.1.3 Letak Geografis Kecamatan Subah Menurut Garis Lintang dan Bujur <i>Geographical Location of subah District According to Latitude and Longitude</i>	8
1.1.4 Batas Administrasi Kecamatan Subah Menurut Arah Mata Angin <i>Subah District Administrative Boundary According to The Cardinal Point</i>	8
2. PEMERINTAHAN/GOVERNMENT	
2.1 WILAYAH ADMINISTRATIF ADMINISTRATIVE AREA	
2.1.1 Jumlah Rukun Warga (RW) dan Rukun Tetangga (RT) Menurut Desa/Kelurahan di Kecamatan Subah, 2023 <i>Number of Rukun Warga and Rukun Tetangga by Villages'/ Kelurahan in Subah District, 2023</i>	14
2.1.2 Nama-nama Desa dan Dusun di Kecamatan Subah, 2023 <i>Name of Village and Dusun in Subah District, 2023</i>	15
2.1.3 Banyaknya Desa Menurut Kriteria Desa di Kecamatan Subah, 2023 <i>Number of Village by Village Criteria in Subah District, 2023</i>	16
2.2 SUMBER DAYA MANUSIA HUMAN RESOURCES	

2.2.1	Jumlah Pegawai Negeri Sipil Menurut Pemerintah Daerah dan Jenis Kelamin di Kecamatan Subah, 2023 <i>Number of Civil Servants by Local Government and Sex in Subah District, 2023</i>	17
2.2.2	Jumlah Pegawai Negeri Sipil Pemerintah Daerah Kecamatan Subah Menurut Tingkat Pendidikan dan Jenis Kelamin, 2023 <i>Number of Civil Servants of Subah District Government by Educational Level and Sex, 2023</i>	19
2.2.3	Nama-nama Camat yang Pernah/Masih Menjabat di Kecamatan Subah <i>Name of Head of District Who Have/Still Served in Subah District</i>	20
2.2.4	Nama-nama Kepala Desa yang Masih Menjabat di Kecamatan Subah <i>Name of Head of Village Who Have/Still Served in Subah District</i>	21
3.	PENDUDUK/POPULATION	
3.1	Penduduk, Distribusi Persentase Penduduk, Kepadatan Penduduk, Rasio Jenis Kelamin Penduduk Menurut Desa/Kelurahan di Kecamatan Subah, 2023 <i>Population, Percentage Distribution of Population, Population Density, and Population Sex Ratio by Villages/Kelurahan in Subah District, 2023</i>	28
3.2	Jumlah Penduduk Menurut Kelompok Umur dan Jenis Kelamin di Kecamatan Subah, 2023 <i>Population by Age Groups and Sex in Subah District, 2023</i>	30
4.	SOSIAL DAN KESEJAHTERAAN RAKYAT/SOCIAL AND WELFARE	
4.1	PENDIDIKAN EDUCATION	
4.1.1	Banyaknya Desa ¹ /Kelurahan yang Memiliki Fasilitas Sekolah Menurut Tingkat Pendidikan di Kecamatan Subah, 2021–2023 <i>Number of Villages¹/Kelurahan Having Educational Facilities by Educational Level in Subah District, 2021–2023</i>	36

4.1.2	Jumlah Sekolah Menurut Tingkat Pendidikan di Kecamatan Subah, 2023/2024 <i>Number of Schools by Educational Level in Subah District, 2023/2024</i>	37
4.1.3	Jumlah Guru Menurut Tingkat Pendidikan di Kecamatan Subah, 2023/2024 <i>Number of Teachers by Educational Level in Subah District, 2023/2024</i>	38
4.1.4	Jumlah Murid Menurut Tingkat Pendidikan di Kecamatan Subah, 2023/2024 <i>Number of Pupils by Educational Level in Subah District, 2023/2024...</i>	39
4.2	KESEHATAN HEALTH	
4.2.1	Banyaknya Desa ¹ /Kelurahan yang Memiliki Sarana Kesehatan Menurut Jenis Sarana Kesehatan di Kecamatan Subah, 2021–2023 <i>Number of Villages¹/Kelurahan Health Facilities by Type of Health Facilities in Subah District, 2021–2023</i>	40
4.2.2	Banyaknya Warga Penderita Kekurangan Gizi Menurut Desa/Kelurahan di Kecamatan Subah, 2023 <i>Number of People with Malnutrition by Villages/Kelurahan in Subah District, 2023</i>	41
4.2.3	Banyaknya Tenaga Kesehatan di Kecamatan Subah, 2023 <i>Number of Health Workers in Subah District, 2023</i>	42
4.2.4	Banyaknya Tenaga Dokter Menurut Jenisnya di Kecamatan Subah, 2023 <i>Number of Doctor by Type in Subah District, 2023</i>	43
4.3	AGAMA DAN SOSIAL LAINNYA RELIGION AND OTHER SOCIAL AFFAIRS	
4.3.1	Jumlah Tempat Peribadatan Menurut Desa/ Kelurahan di Kecamatan Subah, 2023 <i>Number of Worship Places by Villages/Kelurahan in Subah District, 2023</i>	44
5.	PERTANIAN/AGRICULTURE	
5.1	Luas Panen Tanaman Sayuran dan Buah-buahan Semusim Menurut Jenis Tanaman di Kecamatan Subah (ha), 2020–2023	

	Halaman Page
	50
5.2	51
5.3	52
5.4	53
5.5	54
5.6	55
5.7	56

DAFTAR GAMBAR/LIST OF FIGURES

	Halaman Page
1.1 Luas Wilayah Kecamatan Subah (%), 2023 <i>Total Area Subah District (%), 2023</i>	4
1.2 Jarak ke Ibukota Kecamatan Menurut Desa/ Kelurahan di Kecamatan Subah, 2023 <i>Distance to the District Capital by Villages/Kelurahan in Subah District, 2023</i>	5
2.1 Jumlah Dusun, RW, dan RT di Kecamatan Subah, 2023 <i>Number of Hamlets, RW, and RT in Subah District, 2023</i>	12
2.2 Banyaknya Desa Menurut Kriteria Desa di Kecamatan Subah, 2023 <i>Number of Villages by Village Criteria in Subah District, 2023</i>	13
3.1 Jumlah Penduduk Menurut Jenis Kelamin di Kecamatan Subah, 2023 <i>Number of Population by Gender in Subah District, 2023</i>	26
3.2 Kepadatan Penduduk di Kecamatan Subah, 2023 <i>Population Density in Subah District, 2023</i>	27
4.1 Jumlah Sekolah Menurut Tingkat Pendidikan di Kecamatan Subah, 2023 <i>Number of School by Educational Level in Subah District, 2023</i>	34
4.2 Jumlah Tempat Ibadah Menurut Agama di Kecamatan Subah, 2023 <i>Number of Worship Places by Religion in Subah District, 2023</i>	35
5.1 Luas Panen Tanaman Sayuran di Kecamatan Subah, 2023 <i>Harvested Area of Vegetables in Subah District, 2023</i>	48
5.2 Produksi Tanaman Sayuran di Kecamatan Subah, 2023 <i>Production of Vegetables in Subah District, 2023</i>	49

PENJELASAN UMUM/EXPLANATORY NOTES

Tanda-tanda, satuan-satuan, dan lain-lainnya yang digunakan dalam publikasi ini adalah sebagai berikut:

Symbols, measurement units, and acronyms which are used in this publication, are as follows:

1. TANDA-TANDA/SYMBOLS

Data tidak tersedia/ <i>Data not available</i>	: ...
Tidak ada atau nol / <i>Null or zero</i>	: -
Data dapat diabaikan/ <i>Data negligible</i>	: ~0
Tanda decimal/ <i>Decimal point</i>	: ,
Data tidak dapat ditampilkan/ <i>Not applicable</i>	: NA
Angka estimasi/ <i>Estimated figures</i>	: e
Angka diperbaiki/ <i>Revised figures</i>	: r
Angka sementara/ <i>Preliminary figures</i>	: *
Angka sangat sementara/ <i>Very preliminary figures</i>	: **
Angka sangat sangat sementara/ <i>Very very preliminary figures</i>	: ***

2. SATUAN/UNITS

barel/ <i>barrel</i>	: 158,99 liter/ <i>litres</i> = 1/6,2898 m ³
hektar (ha)/ <i>hectare (ha)</i>	: 10 000 m ²
kilometer (km)/ <i>kilometres (km)</i>	: 1 000 meter/ <i>meters (m)</i>
knot/ <i>knot</i>	: 1,8523 km/jam (<i>km/hour</i>)
kuintal/ <i>quintal</i>	: 100 kg
KWh	: 1 000 Watt hour
MWh	: 1 000 KWh
liter (untuk beras)/ <i>litre (for rice)</i>	: 0,80 kg
MMSCF	: 1/35,3 m ³
metrik ton (m.ton)/ <i>metric ton (m. ton)</i>	: 0,98421 long ton = 1 000 kg
ons/ <i>ounce</i>	: 28,31 gram/ <i>grams</i>
ton	: 1 000 kg

Satuan lain: buah, dus, butir, helai/lembar, kaleng, batang, pulsa, ton kilometer (ton-km), jam, menit, persen (%).

Other units: unit, pack, pieces, sheet, tin, pulse, ton-kilometres(ton-km), hour, minute, percent (%).

Perbedaan angka di belakang koma disebabkan oleh pembulatan angka.

The difference in decimal numbers is caused by rounding.

DAFTAR SINGKATAN/LIST OF ABBREVIATION

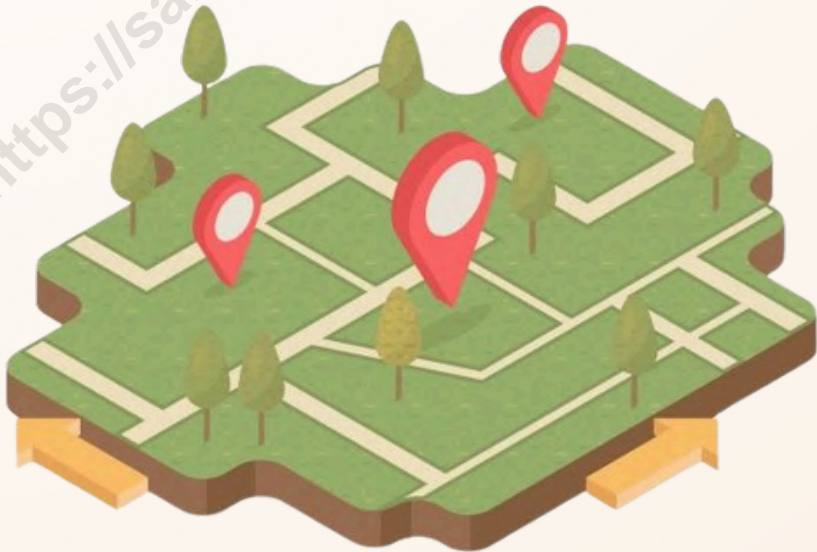
SI	: Stasiun Iklim/ <i>Climate Station</i>
SMPK	: Stasiun Meterologi Pertanian Khusus/ <i>Special Agricultural Meteorological Station</i>
t.t	: Tempat tidur/ <i>Bed</i>
BCG	: Bacillus Calmette Guerin
DPT	: Difteri, Pertusis, Tetanus/ <i>Diphtheria, Tetanus, and Pertussis</i>
TT	: Tetanus Toxoid
IOT	: Industri Obat Tradisional/ <i>Traditional Medicine Industry</i>
IKOT	: Industri Kecil Obat Tradisional/ <i>Traditional Medicine Small Industry</i>
Alkes	: Alat kesehatan/ <i>Health Kits</i>
PKRT	: Perbekalan Kesehatan Rumah tangga/ <i>Household Health Logistics</i>
Kompl	: Komplemen/ <i>Complement</i>
IRTP	: Industri Pangan Produksi Rumah Tangga/ <i>Foods Home Industry</i>
PBF	: Pedagang Besar Farmasi/ <i>Pharmacy Whole-seller</i>
GFK	: Gudang Farmasi Kab/Kota/Regency/ <i>Municipality Pharmacy Warehouse</i>
RB	: Rumah Bersalin/ <i>Delivery House</i>
Pustu	: Puskesmas pembantu/ <i>Auxiliary Public Health Center</i>
BP	: Balai Pengobatan/ <i>Polyclinic</i>
TPS	: Tempat Pembuangan Sampah Sementara / <i>landfill</i>
Jamkesmas	: Jaminan kesehatan masyarakat miskin/ <i>Poor public health insurance</i>
PJKMU	: Program Jaminan Kesehatan Masyarakat Umum/ <i>General Public Health Insurance Program</i>
SIUP	: Surat Ijin Usaha Perdagangan/ <i>Trading Permission Letter</i>
TDP	: Tanda Daftar Perusahaan/ <i>Company Registration Identity</i>
API	: Angka Pengenal Importir/ <i>Importer's Identity Number</i>

1

GEOGRAFI DAN IKLIM GEOGRAPHY AND CLIMATE

Luas wilayah **Kecamatan Subah** **644,55 km²** dengan **Desa Balai Gemuruh** sebagai **Desa Terluas** dan **Desa Sempurna** sebagai **Desa Terkecil**.

*The area of **Subah District** is **644,55 km²** with **Balai Gemuruh Village** as **The Largest Village** and **Sempurna Village** as **The Smallest Village**.*



Kecamatan Subah terletak di bagian selatan Kabupaten Sambas atau diantara 1°00'29" Lintang Utara serta 1°24'46" Lintang Utara dan 108°54'01" Bujur Timur serta 109°04'49" Bujur Timur.

Secara administratif, batas wilayah Kecamatan Subah adalah:

- Utara :Kecamatan Sejangkung
- Selatan :Kabupaten Bengkayang
- Barat :Kecamatan Sambas
- Timur :Kabupaten Bengkayang

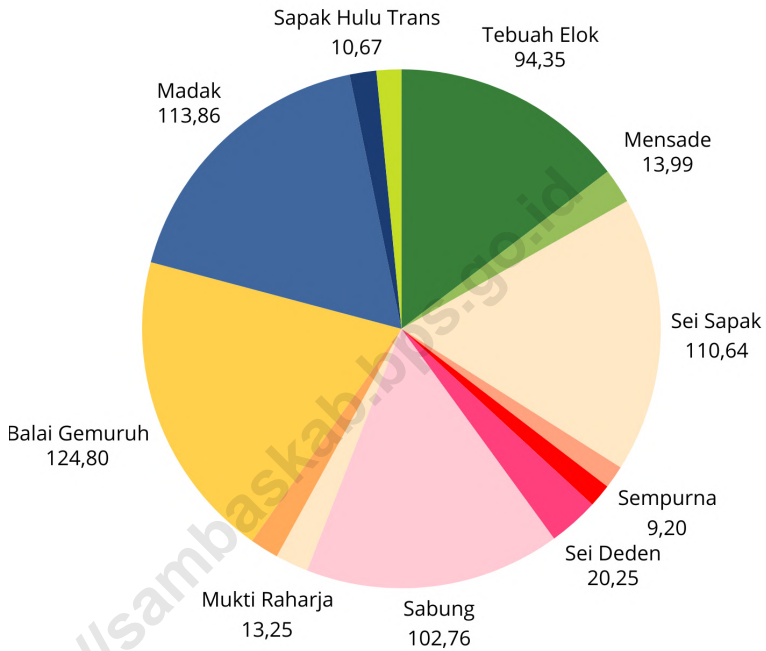
Luas Kecamatan Subah adalah 644,55 km² atau sekitar 10,08 persen dari luas wilayah Kabupaten Sambas. Kecamatan Subah pada tahun 2023 terbagi menjadi 11 Desa. Desa terluas adalah Desa Madak dengan luas 113,86 km² sedangkan yang terkecil adalah Desa Keraban Jaya dengan luas sebesar 11,53 km² atau 1,79 % dari luas wilayah Kecamatan Subah.

Subah District is located east of the capital city of Sambas Regency or between 1°05'01" North Latitude and 1°12'14" North Latitude and 108°54'01" East Longitude and 109°04'49" East Longitude.

Administratively, the boundaries of Subah District are:

- North : Sejangkung District
- South : Bengkayang Regency
- West : Sambas District
- East : Bengkayang Regency

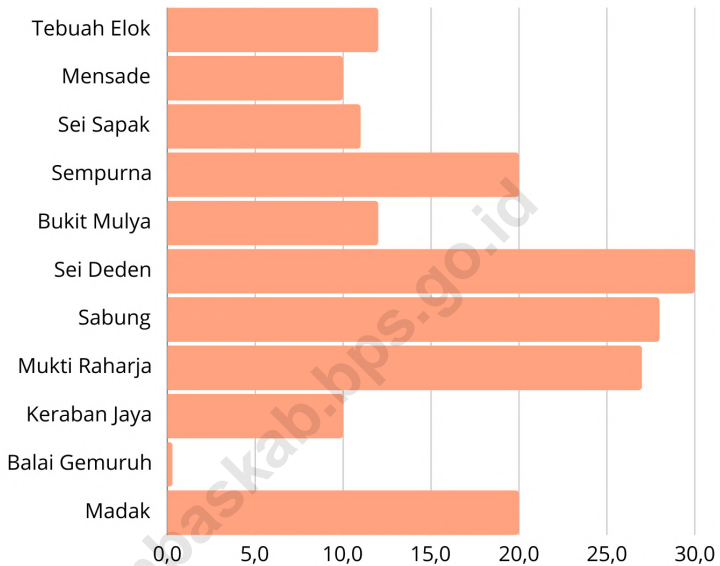
The area of Subah District is 644.55 km² or about 10.08 percent of the total area of Sambas Regency. Subah District in 2023 is divided into 11 villages. The largest village is Madak Village with an area of 113.86 km² while the smallest is Keraban Jaya Village with an area of 11.53 km² or 1.79% of the total area of Subah District.



Sumber/Source : BPN Kabupaten Sambas

Gambar 1.1
Figures

Luas Wilayah Kecamatan Subah (%), 2023
Total Area Subah District (%), 2023



Sumber/Source: BPN Kabupaten Sambas

Gambar 1.2
Figures

Jarak ke Ibukota Kecamatan Menurut Desa/Kelurahan di Kecamatan Subah, 2023
Distance to the District Capital by Villages/Kelurahan in Subah District, 2023

1.1 KEADAAN GEOGRAFI GEOGRAPHY CONDITION

Tabel 1.1.1 Luas Daerah Menurut Desa/Kelurahan di Kecamatan Subah, 2023
Table Total Area by Villages/Kelurahan in Subah District, 2023

Desa/Kelurahan Village/Kelurahan	Luas Total Area (km ² /sq.km)	Persentase terhadap Luas Kecamatan Percentage to District Area
(1)	(2)	(3)
Tebuah Elok	94,35	14,64
Mensade	13,99	2,17
Sei Sapak	110,64	17,17
Sempurna	9,20	1,43
Bukit Mulya	9,29	1,44
Sei Deden	20,25	3,14
Sabung	102,76	15,94
Mukti Raharja	13,25	2,06
Keraban Jaya	11,53	1,79
Balai Gemuruh	124,8	19,36
Madak	113,86	17,67
Sapak Hulu Trans	10,67	1,66
Arga Pura	9,96	1,55
Subah	644,55	100

Sumber/Source: BPN Kabupaten Sambas

Tabel 1.1.2
Table

Jarak ke Ibukota Kecamatan dan Ibukota Kabupaten/Kota Menurut Desa/Kelurahan di Kecamatan Subah (km), 2023
Distance to the District Capital and Regency/Municipal Capital by Villages/Kelurahan in Subah District (km), 2023

Desa/Kelurahan <i>Village/Kelurahan</i>	Jarak ke Ibukota Kecamatan <i>Distance to District Capital</i>	Jarak ke Ibukota Kabupaten/ Kota <i>Distance to Regency/Municipal Capital</i>
(1)	(2)	(3)
Tebuah Elok	12	52
Mensade	10	53
Sei Sapak	11	48
Sempurna	20	52
Bukit Mulya	12	39
Sei Deden	30	45
Sabung	28	14
Mukti Raharja	27	23
Keraban Jaya	10	28
Balai Gemuruh	0,3	37
Madak	20	21

Catatan/Note: Data Tahun 2022

Sumber/Source: BPN Kabupaten Sambas

Tabel 1.1.3 **Letak Geografis Kecamatan Subah Menurut Garis Lintang dan Bujur**
Table **Geographical Location of subah District According to Latitude and Longitude**

Letak Geografis Geographical Location	Keterangan Description
(1)	(2)
Lintang	10 001 29" - 10 241 46"
Bujur	1090 151 11" - 1090 331 07"

Sumber/Source: BPN Kabupaten Sambas

Tabel 1.1.4 **Batas Administrasi Kecamatan Subah Menurut Arah Mata Angin**
Table **Subah District Administrative Boundary According to The Cardinal Point**

Arah Mata Angin Cardinal Point	Berbatasan Dengan Border With
(1)	(2)
Utara	Kecamatan Sejangkung
Selatan	Kabupaten Bengkayang
Barat	Kecamatan Sambas
Timur	Kabupaten Bengkayang

Sumber/Source: Kantor Camat Subah

2

PEMERINTAHAN GOVERNMENT

Pada Tahun 2023, terdapat **13 Desa**,
34 Dusun, **73 RW**, dan **172 RT** di
Kecamatan Subah

*In 2023, there are **13 villages**, **34 hamlets**, **73 RWs**, and **172 RTs** in Subah District.*



Struktur organisasi pemerintahan Kecamatan Subah merupakan struktur organisasi Kecamatan pada umumnya yaitu terdiri dari Camat, Sekcam, Kasubbag Penyusunan Program dan Keuangan, Kasubbag Umum dan Kepegawaian, Kasi Tata Pemerintahan, Kasi PMD, Kasi Kesejahteraan Sosial dan Informasi dan Kasi Trantib-Umum.

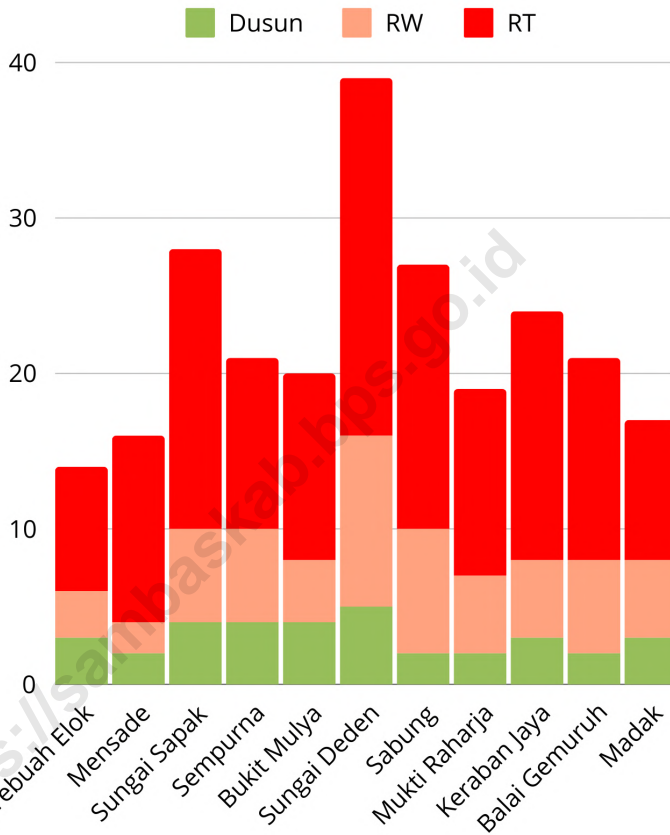
Mutasi dan pergantian pucuk pimpinan adalah sesuatu hal yang biasa terjadi dalam suatu organisasi demi kemajuan dan kepentingan organisasi itu sendiri. Sejak terbentuknya Kecamatan Subah, terhitung sudah 9 orang yang menjabat sebagai Camat Subah

Kecamatan Subah terdiri dari 13 desa dengan 34 dusun. Rata-rata jumlah dusun per desa di Kecamatan Subah sekitar 3 dusun per desa. Adapun desa dengan jumlah dusun terbanyak (5 dusun per desa) sebanyak 1 desa dan desa dengan jumlah dusun terkecil (2 dusun per desa) sebanyak 4 desa.

The administrative structure of the Subah sub-district is the organizational structure of the sub-district in general, which consists of the sub-district head, secretary of the Camat, Head of Program and Finance Sub-section, Head of General and Civil Service Sub-section, Head of Administration, Head of PMD, Head of Social Welfare and Information and Head of General-Trantib.

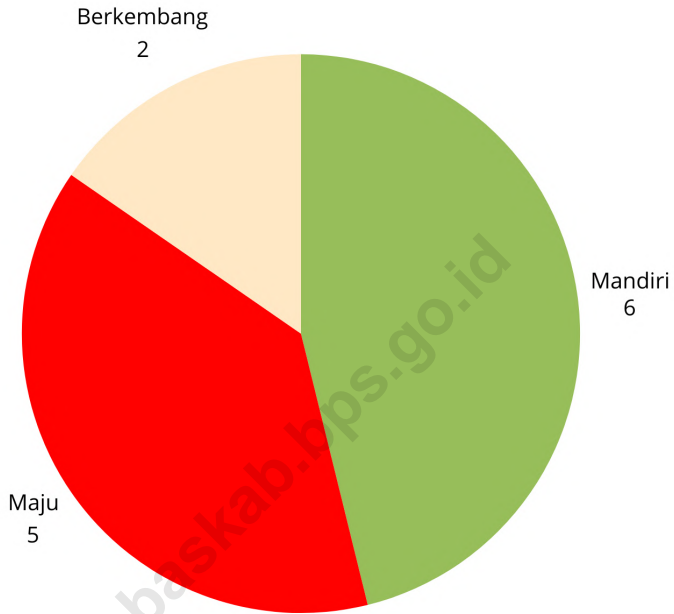
Mutations and changes in the top leadership are something that usually happens in an organization for the sake of the progress and interests of the organization itself. Since the formation of Subah District, there have been 9 people who have served as Subah District Heads

Subah District consists of 13 villages with 34 hamlets. The average number of hamlets per village in Subah District is about 3 hamlets per village. The villages with the highest number of hamlets (5 hamlets per village) were 1 village and the village with the smallest number of hamlets (2 hamlets per village) was 4 villages.



Catatan/Note: Data Tahun 2022
 Sumber/Source: Kantor Camat Subah

Gambar 2.1 Jumlah Dusun, RW, dan RT di Kecamatan Subah, 2023
Figures 2.1 Number of Hamlets, RW, and RT in Subah District, 2023



Sumber/Source : Kantor Camat Subah

Gambar
Figures 2.2

Banyaknya Desa Menurut Kriteria Desa di Kecamatan Subah, 2023
Number of Villages by Village Criteria in Subah District, 2023

2.1 WILAYAH ADMINISTRATIF ADMINISTRATIVE AREA

Tabel 2.1.1 Jumlah Rukun Warga (RW) dan Rukun Tetangga (RT) Menurut Desa/Kelurahan di Kecamatan Subah, 2023
Table *Number of Rukun Warga and Rukun Tetangga by Villages'/Kelurahan in Subah District, 2023*

Desa/Kelurahan <i>Village/Kelurahan</i>	Rukun Warga (RW) <i>Rukun Warga</i>	Rukun Tetangga (RT) <i>Rukun Tetangga</i>
(1)	(2)	(3)
Tebuah Elok	3	8
Mensade	2	12
Sungai Sapak	6	18
Sempurna	6	11
Bukit Mulya	4	12
Sungai Deden	11	23
Sabung	8	17
Mukti Raharja	5	12
Keraban Jaya	5	16
Balai Gemuruh	6	13
Madak	5	9
Sapak Hulu Trans	6	12
Arga Pura	6	9
Subah	73	172

Sumber/Source: Kantor Camat Subah

Tabel 2.1.2 Nama-nama Desa dan Dusun di Kecamatan Subah, 2023
Table Name of Village and Dusun in Subah District, 2023

No.	Desa/Kelurahan Village/Kelurahan	Dusun Dusun	Nama Dusun Name of Dusun
(1)	(2)	(3)	(4)
1	Tebuah Elok	3	1. Dusun Elok Asam 2. Dusun Elok Kolong 3. Dusun Tebuah
2	Mensade	2	1. Dusun Sungai Tuba 2. Dusun Ramin Jadi
3	Sungai Sapak	4	1. Dusun Kabile 2. Dusun Sapak Hulu 3. Dusun Margo Sari 4. Dusun Giri Mulya
4	Sempurna	4	1. Dusun Karang Sari 2. Dusun Karang Asih 3. Dusun Bukit Indah 4. Dusun Bukit Permai
5	Bukit Mulya	4	1. Dusun Sumber Mulya 2. Dusun Sumber Rejeki 3. Dusun Arga 4. Dusun Pura
6	Sungai Deden	5	1. Dusun Sidorejo 2. Dusun Sido Makmur 3. Dusun Sido Mukti 4. Dusun Sumber Makmur 5. Dusun Sungai Baru
7	Sabung	2	1. Dusun Sabung Setangga 2. Dusun Sabung Sanggau
8	Mukti Raharja	2	1. Dusun Mukti 2. Dusun Tama
9	Keraban Jaya	3	1. Dusun Tuah Talino 2. Dusun Sumber Sari 3. Dusun Rejo Sari
10	Balai Gemuruh	2	1. Dusun Sempata 2. Dusun Sondong
11	Madak	3	1. Dusun Prajo 2. Dusun Pengapit 3. Dusun Karang
Jumlah		34	

Catatan/Note: Data Tahun 2022

Sumber/Source: Kantor Camat Subah

Tabel
Table 2.1.3

Banyaknya Desa Menurut Kriteria Desa di Kecamatan Subah, 2023
Number of Village by Village Criteria in Subah District, 2023

No.	Desa/Kelurahan Village/Kelurahan	Kriteria Desa		
		Mandiri	Maju	Berkembang
(1)	(2)	(3)	(4)	(5)
1	Tebuah Elok	-	√	-
2	Mensade	-	√	-
3	Sungai Sapak	-	-	√
4	Sempurna	√	-	-
5	Bukit Mulya	√	-	-
6	Sungai Deden	-	√	-
7	Sabung	-	√	-
8	Mukti Raharja	√	-	-
9	Keraban Jaya	-	√	-
10	Balai Gemuruh	√	-	-
11	Madak	√	-	-
12	Sapak Hulu Trans	√	-	-
13	Arga Pura	-	-	√
Jumlah		6	5	2

Sumber/Source: Kantor Camat Subah

2.2 SUMBER DAYA MANUSIA HUMAN RESOURCES

Tabel 2.2.1 Jumlah Pegawai Negeri Sipil Menurut Pemerintah Daerah dan Jenis Kelamin di Kecamatan Subah, 2023
Table *Number of Civil Servants by Local Government and Sex in Subah District, 2023*

Pemerintah Daerah <i>Local Government</i>	Laki-Laki <i>Male</i>	Perempuan <i>Female</i>	Jumlah <i>Total</i>
(1)	(2)	(3)	(4)
Pemerintah Daerah Kecamatan Subah <i>Subah District Government</i>	12	3	15
Pemerintah Daerah Desa Tebuah Elok <i>Tebuah Elok Village Government</i>	10
Pemerintah Daerah Desa Sempalai Mensade <i>Mensade Sebedang Village Government</i>	14
Pemerintah Daerah Desa Sungai Sapak <i>Sungai Sapak Village Government</i>	21
Pemerintah Daerah Desa Sempurna <i>Sempurna Village Government</i>	14
Pemerintah Daerah Desa Bukit Mulya <i>Bukit Mulya Village Government</i>	12
Pemerintah Daerah Desa Sungai Deden <i>Sungai Deden Village Government</i>	25
Pemerintah Daerah Desa Sabung <i>Sabung Village Government</i>	7

Lanjutan Tabel/*Continued Table 2.2.1*

Pemerintah Daerah Local Government	Laki-Laki Male	Perempuan Female	Jumlah Total
(1)	(2)	(3)	(4)
Pemerintah Daerah Desa Sempalai Mukti Raharja <i>Mukti Raharja Sebedang Village Government</i>	18
Pemerintah Daerah Desa Karaban Jaya <i>Karaban Jaya Village Government</i>	2
Pemerintah Daerah Desa Balai Gemuruh <i>Balai Gemuruh Village Government</i>	23
Pemerintah Daerah Desa Madak <i>Madak Village Government</i>	21
Pemerintah Daerah Desa Sapak Hulu Trans <i>Sapak Hulu Trans Village Government</i>	8
Pemerintah Daerah Desa Arga Pura <i>Arga Pura Village Government</i>	—	—	—

Sumber/*Source*: Badan Kepegawaian dan Sumber Daya Manusia Kab. Sambas

Tabel 2.2.2
Table

**Jumlah Pegawai Negeri Sipil Pemerintah Daerah
Kecamatan Subah Menurut Tingkat Pendidikan dan Jenis
Kelamin, 2023**
*Number of Civil Servants of Subah District Government by
Educational Level and Sex, 2023*

Tingkat Pendidikan <i>Educational Level</i>	Laki-Laki <i>Male</i>	Perempuan <i>Female</i>	Jumlah <i>Total</i>
(1)	(2)	(3)	(4)
Sekolah Dasar (SD) <i>Primary School</i>	–	–	–
SMP/Sederajat <i>Junior High School</i>	1	–	1
SMA/Sederajat <i>Senior High School</i>	16	2	18
Diploma I/Akta I <i>Diploma I/Akta I</i>	–	–	–
Diploma II/Akta II <i>Diploma II/Akta II</i>	1	–	1
Diploma III/Akta III <i>Diploma III/Akta III</i>	16	19	35
Diploma IV/Akta IV <i>Diploma IV/Akta IV</i>	1	–	1
S1/Sarjana <i>Under Graduate/Bachelor</i>	54	75	129
S2/Pasca Sarjana <i>Graduate</i>	1	1	2
S3/Doktor/Ph.D <i>Post Graduate</i>	–	–	–
Jumlah/Total	90	97	187

Sumber/Source: Badan Kepegawaian dan Sumber Daya Manusia Kab. Sambas

Tabel
Table 2.2.3

**Nama-nama Camat yang Pernah/Masih Menjabat di
Kecamatan Subah**
**Name of Head of District Who Have/Still Served in Subah
District**

No.	Nama-nama Camat Name of Head of District	Periode Period
(1)	(2)	(3)
1.	U. Sudarman, S.Sos	2001-2002
2.	Halibus, S.Sos	2002-2007
3.	Drs.Alkap,M.Si	2007-2008
4.	Mulyadi,S.Sos	2008-2012
5.	Alpian, S,Sos, M.Si	2013-2018
6.	Sugiharto, SH, MH	2018-2019
7.	Drs.Barjono	2019-2020
8.	Drs H.Efendi	2021-2023
9.	Rita Ahie, SKM, MM	2023-Sekarang

Sumber/Source: Kantor Camat Subah

Tabel
Table 2.2.4

**Nama-nama Kepala Desa yang Masih Menjabat di
Kecamatan Subah
Name of Head of Village Who Have/Still Served in Subah
District**

No.	Nama Desa Name of Village	Nama Kepala Desa Name of Head of Village
(1)	(2)	(3)
1.	Tebuah Elok	Harun, S.H.
2.	Mensade	Jana, Amd
3.	Sungai Sapak	Yuwono
4.	Sempurna	Hamizal, S.Sos
5.	Bukit Mulya	Rojjiyul Khoiri
6.	Sungai Deden	Sutopo Yulianto
7.	Sabung	Mieroe Huzairin,SE
8.	Mukti Raharja	Marianus
9.	Keraban Jaya	Adrianus Rudianto
10.	Balai Gemuruh	Marisius Manurung
11.	Madak	Nelson

Catatan/Note: Data Tahun 2022

Sumber/Source: Kantor Camat Subah

3

PENDUDUK POPULATION

Jumlah Penduduk/*Total Population*

24.707 Jiwa/*people*

Desa Sungai Deden adalah desa yang memiliki **penduduk terbanyak** yaitu **3.170 jiwa**

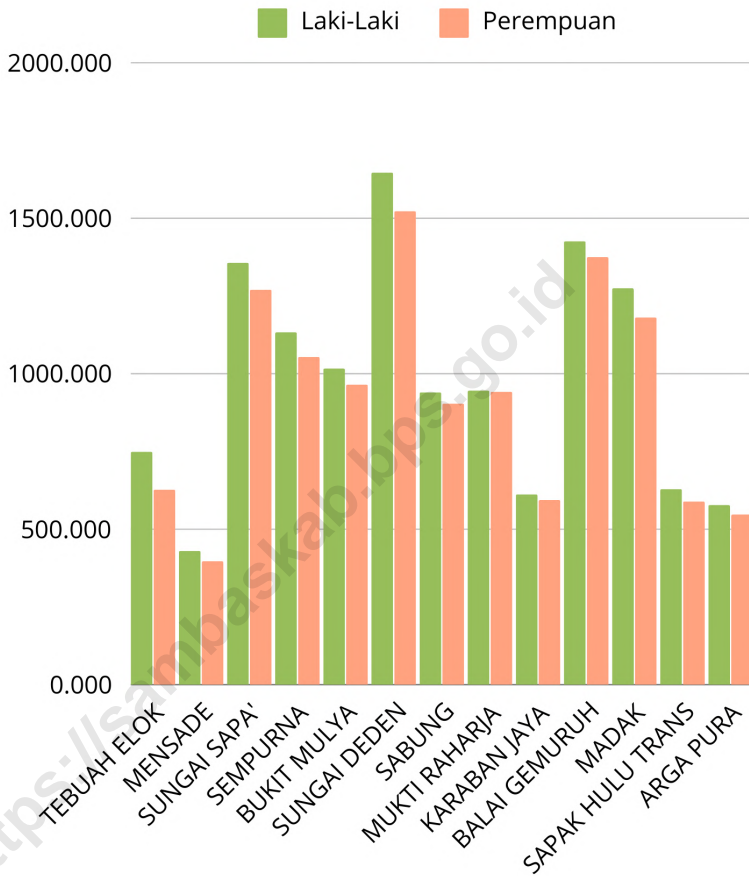
Sungai Deden Village is the one with the largest population, namely 3.170 people



Penduduk Kecamatan Subah Tahun 2023 berjumlah 24.707 jiwa dengan kepadatan penduduk sekitar 38,33 jiwa per km persegi. Jika dilihat berdasarkan jenis kelamin, jumlah penduduk perempuan lebih sedikit dibandingkan dari laki-laki atau bisa dikatakan bahwa setiap 100 penduduk perempuan terdapat 106 penduduk laki-laki.

The population of Subah District in 2023 is 24,707 people with a population density of around 38.33 people per square km or. When viewed by gender, the number of female residents is less than that of men or it can be said that for every 100 female residents there are 106 male residents.

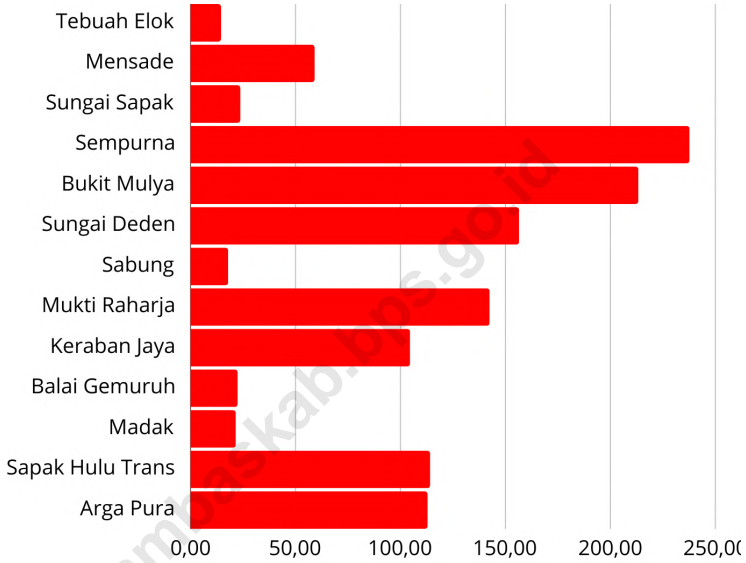
<https://sambaskab.bps.go.id>



Sumber/Source : Registrasi Data Penduduk Dinas Kependudukan dan Pencatatan Sipil

Gambar
Figures 3.1

Jumlah Penduduk Menurut Jenis Kelamin di Kecamatan Subah, 2023
Number of Population by Gender in Subah District, 2023



Sumber/Source : Registrasi Data Penduduk Dinas Kependudukan dan Pencatatan Sipil

Gambar 3.2 **Kepadatan Penduduk di Kecamatan Subah, 2023**
Figures **Population Density in Subah District, 2023**

Tabel 3.1
Table

Penduduk, Distribusi Persentase Penduduk, Kepadatan Penduduk, Rasio Jenis Kelamin Penduduk Menurut Desa/ Kelurahan di Kecamatan Subah, 2023
Population, Percentage Distribution of Population, Population Density, and Population Sex Ratio by Villages/ Kelurahan in Subah District, 2023

Desa/Kelurahan <i>Village/Kelurahan</i>	Penduduk/ <i>Population</i>		
	Laki-Laki/ <i>Male</i>	Perempuan/ <i>Female</i>	Jumlah/ <i>Total</i>
(1)	(2)	(3)	(4)
Tebuah Elok	749	627	1.376
Mensade	430	397	827
Sungai Sapak	1.357	1.270	2.627
Sempurna	1.133	1.054	2.187
Bukit Mulya	1.017	965	1.982
Sungai Deden	1.647	1.523	3.170
Sabung	940	904	1.844
Mukti Raharja	946	942	1.888
Keraban Jaya	612	594	1.206
Balai Gemuruh	1.426	1.375	2.801
Madak	1.275	1.181	2.456
Sapak Hulu Trans	629	589	1.218
Arga Pura	578	547	1.125
Subah	12.739	11.968	24.707

Lanjutan Tabel/*Continued Table 3.1*

Desa/Kelurahan <i>Village/Kelurahan</i>	Persentase Penduduk <i>Percentage of Total Population</i>	Kepadatan Penduduk (per Km ²) <i>Population Density per sq.km</i>	Rasio Jenis Kelamin Penduduk <i>Population Sex Ratio</i>
(1)	(5)	(6)	(7)
Tebuah Elok	5,57	14,58	119,46
Mensade	3,35	59,11	108,31
Sungai Sapak	10,63	23,74	106,85
Sempurna	8,85	237,72	107,50
Bukit Mulya	8,02	213,35	105,39
Sungai Deden	12,83	156,54	108,14
Sabung	7,46	17,94	103,98
Mukti Raharja	7,64	142,49	100,42
Keraban Jaya	4,88	104,60	103,03
Balai Gemuruh	11,34	22,44	103,71
Madak	9,94	21,57	107,96
Sapak Hulu Trans	4,93	114,15	106,79
Arga Pura	4,55	112,95	105,67
Subah	100	38,33	106,44

Sumber/*Source*: Registrasi Data Penduduk Dinas Kependudukan dan Pencatatan Sipil

Tabel
Table 3.2

Jumlah Penduduk Menurut Kelompok Umur dan Jenis Kelamin di Kecamatan Subah, 2023
Population by Age Groups and Sex in Subah District, 2023

Kelompok Umur <i>Age Groups</i>	Jenis Kelamin/Sex		Jumlah <i>Total</i>
	Laki-Laki <i>Male</i>	Perempuan <i>Female</i>	
(1)	(2)	(3)	(4)
0-14	2.016
5-9	2.339
10-14	2.536
15-19	2.159
20-24	2.174
25-29	1.865
30-34	1.903
35-39	1.974
40-44	1.902
45-49	1.625
50-54	1.264
55-59	1.012
60-64	801
65-69	534
70-74	306
>=75	297
Subah	24.707

Sumber/Source: Registrasi Data Penduduk Dinas Kependudukan dan Pencatatan Sipil

4

SOSIAL DAN KESEJAHTERAAN RAKYAT SOCIAL AND WELFARE

Jumlah Puskesmas
Number of Public Health Center

2 Puskesmas

2 Public Health Center



Jumlah Dokter
Number of Doctor

3 Dokter

3 Doctors

Jumlah Sekolah
Number of School

SD/MI : 22

SMP/MTS : 9

SMA/SMK/MA : 4



4.1 Pendidikan

Pendidikan merupakan salah satu faktor penting dalam rangka mencapai pembangunan nasional. Keberhasilan pembangunan di bidang pendidikan sangat tergantung oleh beberapa faktor, diantaranya adalah ketersediaan berbagai sarana dan prasarana pendidikan serta keberadaan guru sebagai tenaga pendidik.

Pada tahun 2023, jumlah prasarana pendidikan berupa sekolah di Kecamatan Subah sebanyak 36 sekolah. Jenjang pendidikan TK memiliki prasarana sebanyak 1 sekolah, jenjang pendidikan SD/MI memiliki 22 sekolah, jenjang pendidikan SMP/MTs memiliki 9 sekolah, dan jenjang pendidikan SMA/MA/SMK memiliki 4 prasarana sekolah.

4.2 Kesehatan

Sarana dan prasarana bidang kesehatan di Kecamatan Subah pada tahun 2023 terdiri dari 2 buah puskesmas dengan tenaga kesehatan dan dokter sebanyak 68 orang.

4.3 Agama

Pada tahun 2023, jumlah prasarana peribadatan di Kecamatan Subah sebanyak 165 buah yang terdiri dari 23 masjid, 88 mushola, 55 gereja, dan 2 pura.

4.1 Education

Education is one of the important factors in achieving national development. The success of development in the field of education is highly dependent on several factors, including the availability of various educational facilities and infrastructure and the presence of teachers as educators.

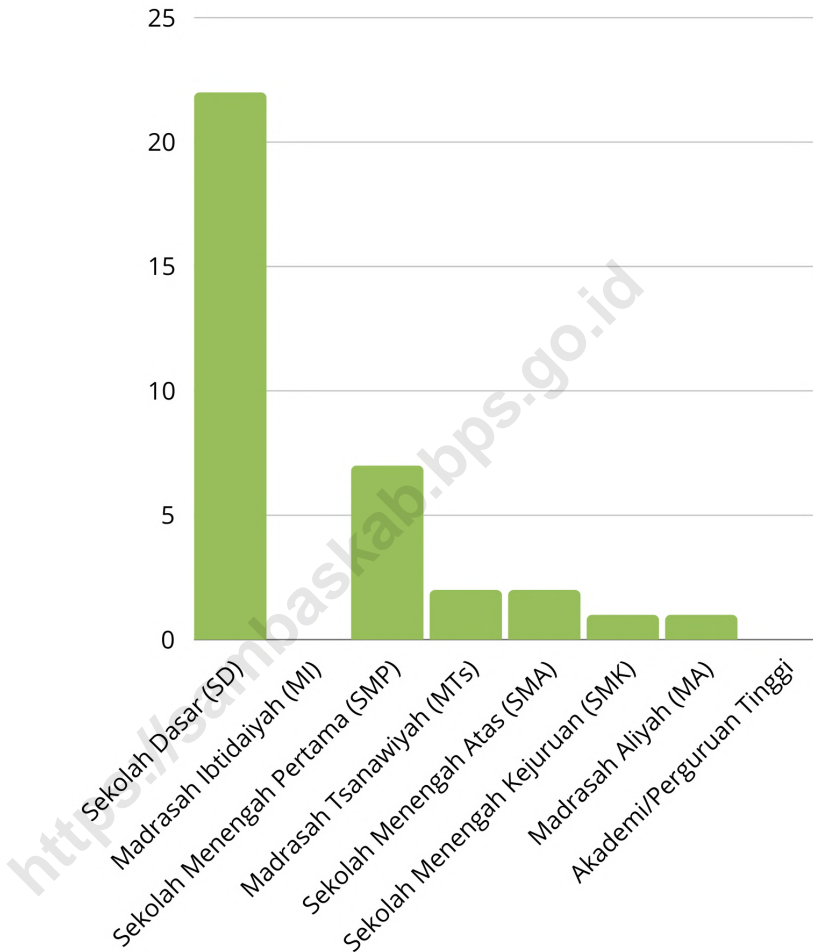
In 2023, the number of educational infrastructure in the form of schools in Subah District is 36 schools. Kindergarten education level has 1 school infrastructure, SD/MI education level has 22 schools, SMP/MTs education level has 9 schools, and SMA/MA/SMK education level has 4 school infrastructure.

4.2 Health

Facilities and infrastructure in the health sector in Subah District in 2023 will consist of 2 health center with 68 health workers and doctors.

4.3 Religion

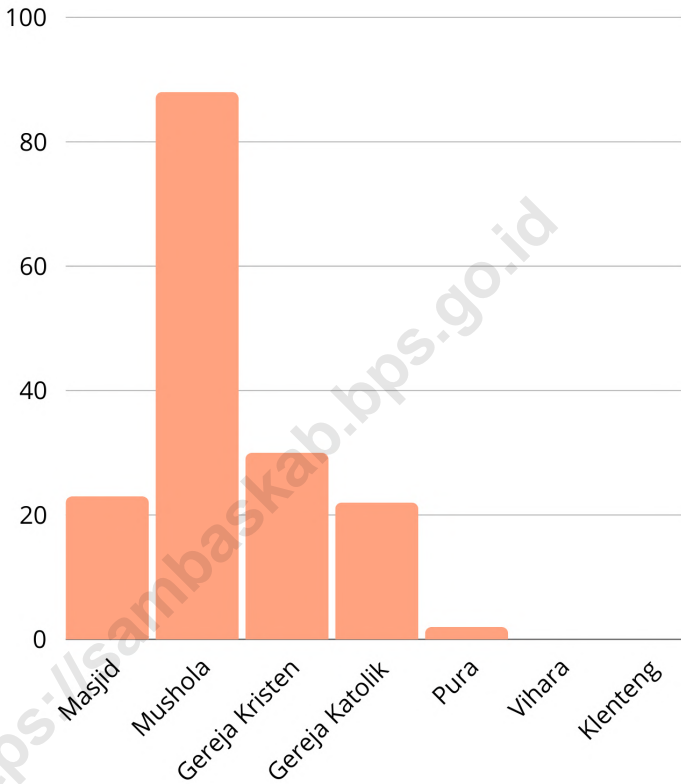
In 2023, the number of worship infrastructure in Subah District will be 165, consisting of 23 mosques, 88 pray room, 55 church, and 2 temple.



Sumber/Source : Kementerian Pendidikan, Kebudayaan, Riset, dan Teknologi, Sistem Data Pokok Pendidikan

Gambar
Figures 4.1

**Jumlah Sekolah Menurut Tingkat Pendidikan di
Kecamatan Subah, 2023**
**Number of School by Educational Level in Subah District,
2023**



Sumber/Source: Kantor Urusan Agama Kecamatan Subah

Gambar
Figures 4.2

Jumlah Tempat Ibadah Menurut Agama di Kecamatan Subah, 2023
Number of Worship Places by Religion in Subah District, 2023

4.1 PENDIDIKAN EDUCATION

Tabel 4.1.1 Banyaknya Desa¹/Kelurahan yang Memiliki Fasilitas Sekolah Menurut Tingkat Pendidikan di Kecamatan Subah, 2021–2023
Number of Villages¹/Kelurahan Having Educational Facilities by Educational Level in Subah District, 2021–2023

Tingkat Pendidikan Educational Level	2021 ²	2022 ²	2023 ³
(1)	(2)	(3)	(4)
Sekolah Dasar (SD) Primary School	11	11	13
Madrasah Ibtidaiyah (MI) Madrasah Ibtidaiyah	-	-	-
Sekolah Menengah Pertama (SMP) Junior High School	7	7	7
Madrasah Tsanawiyah (MTs) Madrasah Tsanawiyah (MTs)	1	1	1
Sekolah Menengah Atas (SMA) Senior High School	2	2	2
Sekolah Menengah Kejuruan (SMK) Vocational High School	1	1	1
Madrasah Aliyah (MA) Madrasah Aliyah	1	1	1
Akademi/Perguruan Tinggi Academy/University	-	-	-

Catatan/Note: ¹ Desa pada tabel ini termasuk Unit Permukiman Transmigrasi (UPT) yang masih dibina oleh kementerian terkait/
Villages in this table include Transmigration Settlement Unit which is still fostered by the relevant ministries.

Sumber/Source: ² Badan Pusat Statistik, Pendataan Potensi Desa (Podes)/BPS-Statistics Indonesia, Village Potential Data Collecting

³ Koordinator Wilayah Pendidikan Kecamatan Subah

Tabel 4.1.2
Table

**Jumlah Sekolah Menurut Tingkat Pendidikan di
Kecamatan Subah, 2023/2024**
**Number of Schools by Educational Level in Subah District,
2023/2024**

Tingkat Pendidikan Educational Level	Negeri/Public	Swasta/Private	Jumlah/Total
(1)	(2)	(3)	(4)
Taman Kanak-Kanak (TK) ¹ <i>Kindergarten</i> ¹	1	—	1
Raudatul Athfal (RA) ² <i>Raudatul Athfal (RA)</i> ²	— ³	—	—
Sekolah Dasar (SD) ⁴ <i>Elementary Schools</i> ⁴	20	2	22
Madrasah Ibtidaiyah (MI) ² <i>Madrasah Ibtidaiyah (MI)</i> ²	—	—	—
Sekolah Menengah Pertama (SMP) ⁴ <i>Junior High Schools</i> ⁴	7	—	7
Madrasah Tsanawiyah (MTs) ² <i>Madrasah Tsanawiyah (MTs)</i> ²	—	2	2
Sekolah Menengah Atas (SMA) ⁴ <i>Senior High Schools</i> ⁴	2	—	2
Sekolah Menengah Kejuruan (SMK) ⁴ <i>Vocational High Schools</i> ⁴	1	—	1
Madrasah Aliyah (MA) ² <i>Madrasah Aliyah (MA)</i> ²	—	1	1

Catatan/Note: ³Seluruh Raudatul Athfal (RA) berstatus swasta/All Raudatul Athfal (RA) are private

Sumber/Source: ¹ Kementerian Pendidikan, Kebudayaan, Riset, dan Teknologi; <https://dapo.kemdikbud.go.id/sp>; data semester genap per tanggal 3 September 2024 /Ministry of Education, Culture, Research, and Technology; <https://dapo.kemdikbud.go.id/sp>; even semester data as of 3 September 2024

² Kementerian Agama, EMIS, data semester genap laporan sampai dengan 30 Juni 2024/Ministry of Religious Affairs, EMIS, odd semester report data up to 30 June 2024

⁴ Kementerian Pendidikan, Kebudayaan, Riset, dan Teknologi; Sistem Data Pokok Pendidikan; data semester ganjil laporan sampai dengan 30 November 2023/Ministry of Education, Culture, Research, and Technology; Basic Education Data System; odd semester report data up to 30 November 2023

Tabel 4.1.3 Jumlah Guru Menurut Tingkat Pendidikan di Kecamatan Subah, 2023/2024
Table Number of Teachers by Educational Level in Subah District, 2023/2024

Tingkat Pendidikan Educational Level	Negeri/Public	Swasta/Private	Jumlah/Total
(1)	(2)	(3)	(4)
Taman Kanak-Kanak (TK) ¹ Kindergarten ¹	—	—	—
Raudatul Athfal (RA) ² Raudatul Athfal (RA) ²	— ³	—	—
Sekolah Dasar (SD) ^{4,5} Elementary Schools ^{4,5}	172	13	185
Madrasah Ibtidaiyah (MI) ² Madrasah Ibtidaiyah (MI) ²	—	—	—
Sekolah Menengah Pertama (SMP) ^{4,5} Junior High Schools ^{4,5}	69	—	69
Madrasah Tsanawiyah (MTs) ² Madrasah Tsanawiyah (MTs) ²	—	18	18
Sekolah Menengah Atas (SMA) ^{4,5} Senior High Schools ^{4,5}	29	—	29
Sekolah Menengah Kejuruan (SMK) ^{4,5} Vocational High Schools ^{4,5}	15	—	15
Madrasah Aliyah (MA) ² Madrasah Aliyah (MA) ²	—	10	10

Catatan/Note: ³ Seluruh Raudatul Athfal (RA) berstatus swasta/All Raudatul Athfal (RA) are private

⁵ Jumlah guru termasuk kepala sekolah dan guru/The total of teachers including headmaster and teacher.

Sumber/Source: ¹ Kementerian Pendidikan, Kebudayaan, Riset, dan Teknologi; <https://dapo.kemdikbud.go.id/sp>; data semester genap per tanggal 3 September 2024 /Ministry of Education, Culture, Research, and Technology; <https://dapo.kemdikbud.go.id/sp>; even semester data as of 3 September 2024

² Kementerian Agama, EMIS, data semester genap laporan sampai dengan 30 Juni 2024/Ministry of Religious Affairs, EMIS, odd semester report data up to 30 June 2024

⁴ Kementerian Pendidikan, Kebudayaan, Riset, dan Teknologi; Sistem Data Pokok Pendidikan; data semester ganjil laporan sampai dengan 30 November 2023/Ministry of Education, Culture, Research, and Technology; Basic Education Data System; odd semester report data up to 30 November 2023

Tabel 4.1.4
Table

Jumlah Murid Menurut Tingkat Pendidikan di Kecamatan Subah, 2023/2024
Number of Pupils by Educational Level in Subah District, 2023/2024

Tingkat Pendidikan Educational Level	Negeri/Public	Swasta/Private	Jumlah/Total
(1)	(2)	(3)	(4)
Taman Kanak-Kanak (TK) ¹ <i>Kindergarten</i> ¹	—	—	—
Raudatul Athfal (RA) ² <i>Raudatul Athfal (RA)</i> ²	— ³	—	—
Sekolah Dasar (SD) ⁴ <i>Elementary Schools</i> ⁴	2.725	253	2.978
Madrasah Ibtidaiyah (MI) ² <i>Madrasah Ibtidaiyah (MI)</i> ²	—	—	—
Sekolah Menengah Pertama (SMP) ⁴ <i>Junior High Schools</i> ⁴	887	—	887
Madrasah Tsanawiyah (MTs) ² <i>Madrasah Tsanawiyah (MTs)</i> ²	—	130	130
Sekolah Menengah Atas (SMA) ⁴ <i>Senior High Schools</i> ⁴	280	—	280
Sekolah Menengah Kejuruan (SMK) ⁴ <i>Vocational High Schools</i> ⁴	100	—	100
Madrasah Aliyah (MA) ² <i>Madrasah Aliyah (MA)</i> ²	—	25	25

Catatan/Note: ³ Seluruh Raudatul Athfal (RA) berstatus swasta/All Raudatul Athfal (RA) are private

Sumber/Source: ¹ Kementerian Pendidikan, Kebudayaan, Riset, dan Teknologi; <https://dapo.kemdikbud.go.id/sp>; data semester genap per tanggal 3 September 2024 /Ministry of Education, Culture, Research, and Technology; <https://dapo.kemdikbud.go.id/sp>; even semester data as of 3 September 2024

² Kementerian Agama, EMIS, data semester genap laporan sampai dengan 30 Juni 2024/Ministry of Religious Affairs, EMIS, odd semester report data up to 30 June 2024

⁴ Kementerian Pendidikan, Kebudayaan, Riset, dan Teknologi; Sistem Data Pokok Pendidikan; data semester ganjil laporan sampai dengan 30 November 2023/Ministry of Education, Culture, Research, and Technology; Basic Education Data System; odd semester report data up to 30 November 2023

4.2 KESEHATAN HEALTH

Tabel 4.2.1 Banyaknya Desa¹/Kelurahan yang Memiliki Sarana Kesehatan Menurut Jenis Sarana Kesehatan di Kecamatan Subah, 2021–2023
Number of Villages¹/Kelurahan Health Facilities by Type of Health Facilities in Subah District, 2021–2023

Jenis Sarana Kesehatan <i>Type of Health Facilities</i>	2021	2022	2023
(1)	(2)	(3)	(4)
Rumah Sakit <i>Hospital</i>	—	—	—
Rumah Sakit Bersalin <i>Maternity Hospital</i>	—	—	—
Poliklinik/Balai Pengobatan <i>Polyclinic</i>	1	1	1
Puskesmas Rawat Inap <i>Public Health Center with Inpatient Care</i>	1	1	1
Puskesmas Tanpa Rawat Inap <i>Public Health Center without Inpatient Care</i>	1	1	1
Apotek <i>Pharmacy</i>	—	—	—

Sumber/Source: Puskesmas Subah dan Puskesmas Satai

Tabel 4.2.2
Table

Banyaknya Warga Penderita Kekurangan Gizi Menurut Desa/Kelurahan di Kecamatan Subah, 2023
Number of People with Malnutrition by Villages/Kelurahan in Subah District, 2023

Desa/Kelurahan Village/Kelurahan	2023
(1)	(2)
Tebuah Elok	2
Mensade	1
Sungai Sapak	6
Sempurna	8
Bukit Mulya	10
Sungai Deden	6
Sabung	3
Mukti Raharja	5
Keraban Jaya	8
Balai Gemuruh	5
Madak	5
Sapak Hulu Trans	...
Arga Pura	...
Subah	59

Sumber/Source: Puskesmas Subah dan Puskesmas Satai

Tabel 4.2.3 Banyaknya Tenaga Kesehatan di Kecamatan Subah, 2023
Table *Number of Health Workers in Subah District, 2023*

No.	Desa/Kelurahan Village	Paramedis Paramedic	Non Medis Non Medic	Jumlah Total
(1)	(2)	(3)	(4)	(5)
1	Tebuah Elok	—	—	—
2	Mensade	—	—	—
3	Sungai Sapak	—	—	—
4	Sempurna	—	—	—
5	Bukit Mulya	26	5	31
6	Sungai Deden	—	—	—
7	Sabung	—	—	—
8	Mukti Raharja	—	—	—
9	Keraban Jaya	—	—	—
10	Balai Gemuruh	31	3	34
11	Madak	—	—	—
12	Sapak Hulu Trans	—	—	—
13	Arga Pura	—	—	—
Jumlah		57	8	65

Catatan/Note: Paramedis mencakup bidan, perawat, terapis gigi dan mulut, Non Medis mencakup apoteker, kesehatan masyarakat, farmasi, analis kesehatan, dan kesehatan lingkungan.

Sumber/Source: Puskesmas Subah dan Puskesmas Satai

Tabel 4.2.4
Table

**Banyaknya Tenaga Dokter Menurut Jenisnya di
Kecamatan Subah, 2023**
Number of Doctor by Type in Subah District, 2023

No.	Desa/Kelurahan Village	Dokter Umum General Practitioner	Dokter Gigi Dentist	Dokter Spesialis Specialist	Jumlah Total
(1)	(2)	(3)	(4)	(5)	(6)
1	Tebuah Elok	—	—	—	—
2	Mensade	—	—	—	—
3	Sungai Sapak	—	—	—	—
4	Sempurna	—	—	—	—
5	Bukit Mulya	1	—	—	1
6	Sungai Deden	—	—	—	—
7	Sabung	—	—	—	—
8	Mukti Raharja	—	—	—	—
9	Keraban Jaya	—	—	—	—
10	Balai Gemuruh	2	—	—	2
11	Madak	—	—	—	—
12	Sapak Hulu Trans	—	—	—	—
13	Arga Pura	—	—	—	—
Jumlah		3	—	—	3

Sumber/Source: Puskesmas Subah dan Puskesmas Satai

4.3 AGAMA DAN SOSIAL LAINNYA RELIGION AND OTHER SOCIAL AFFAIRS

Tabel 4.3.1 Jumlah Tempat Peribadatan Menurut Desa/Kelurahan di Kecamatan Subah, 2023
Table *Number of Worship Places by Villages/Kelurahan in Subah District, 2023*

Desa/Kelurahan Villages/Kelurahan	Masjid Mosque	Mushola Pray Room	Gereja Protestan Protestant Church	Gereja Katholik Catholic Church	Pura Temple	Vihara
(1)	(2)	(3)	(4)	(5)	(6)	(7)
Tebuah Elok	—	—	3	6	—	—
Mensade	1	3	1	1	—	—
Sungai Sapak	4	13	5	3	1	—
Sempurna	1	7	1	—	—	—
Bukit Mulya	1	13	2	—	—	—
Sungai Deden	4	17	2	—	—	—
Sabung	4	1	2	1	—	—
Mukti Raharja	1	12	2	1	—	—
Keraban Jaya	2	6	1	1	1	—
Balai Gemuruh	1	—	3	6	—	—
Madak	1	1	6	3	—	—
Sapak Hulu Trans	1	7	1	—	—	—
Arga Pura	2	8	1	—	—	—
Subah	23	88	30	22	2	—

Sumber/Source: Kantor Urusan Agama Kecamatan Subah

5

PERTANIAN AGRICULTURE

Produksi tanaman sayuran terbanyak di Kecamatan Subah adalah tanaman ketimun dengan produksi sebanyak 225 kuintal. Sedangkan produksi buah-buahan terbanyak yaitu tanaman semangka dengan produksi sebanyak 1.454 kuintal

The highest production of vegetable crops in Subah District is cucumber with a production of 225 quintals. Meanwhile the most fruit production is watermelon with a production of 1,454 quintals.



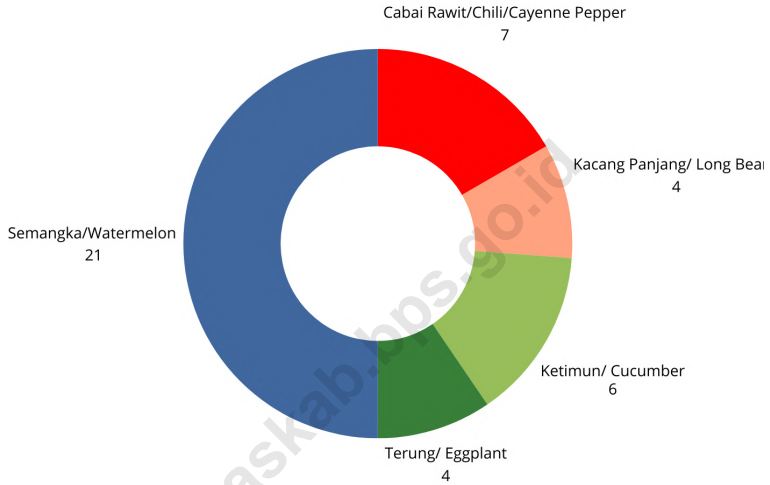
ULASAN

Luas panen tanaman sayuran dan buahan semusim di Kecamatan Subah Tahun 2023 yang paling luas yaitu tanaman semangka dengan luas 21 ha. Produksi tanaman sayuran dan buah-buahan semusim Tahun 2023 terbanyak yaitu tanaman Semangka dengan produksi sebanyak 1.454 quintal. Produksi sayuran dan buah-buahan tahunan 2023 terbanyak yaitu tanaman pisang dengan produksi sebanyak 1.100 quintal.

DESCRIPTION

The area for harvesting seasonal vegetables and fruit plants in Subah District in 2023 is the widest, namely watermelon plants with an area of 21 ha. The highest production of vegetable and seasonal fruit crops in 2023 is Watermelon with a production of 1,454 quintals. The highest annual vegetable and fruit production in 2023 is the banana plant with a production of 1,100 quintals.

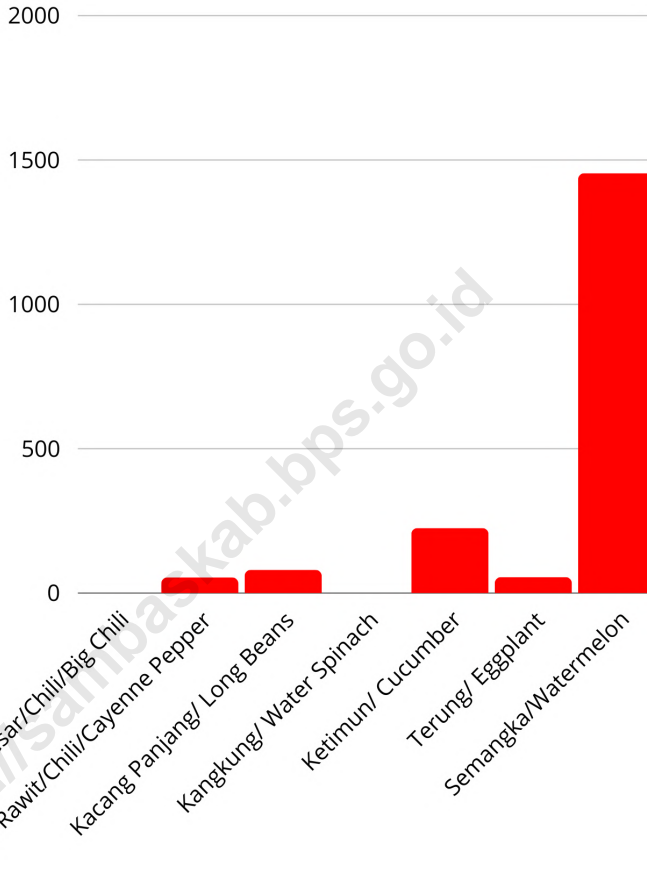
<https://sambaskab.bps.go.id>



Sumber/Source : BPS, Statistik Pertanian Hortikultura SPH-SBS/BPS-Statistics Indonesia, *Agricultural Statistic for Horticulture SPH-SBS*

Gambar
Figures 5.1

Luas Panen Tanaman Sayuran di Kecamatan Subah, 2023
Harvested Area of Vegetables in Subah District, 2023



Sumber/Source : BPS, Statistik Pertanian Hortikultura SPH-SBS/BPS-Statistics Indonesia, Agricultural Statistic for Horticulture SPH-SBS

Gambar
Figures 5.2

Produksi Tanaman Sayuran di Kecamatan Subah, 2023
Production of Vegetables in Subah District, 2023

Tabel
Table 5.1

Luas Panen Tanaman Sayuran dan Buah-buahan Semusim Menurut Jenis Tanaman di Kecamatan Subah (ha), 2020–2023
Harvested Area of Seasonal Vegetables and Fruits by Kind of Plant in Subah District (ha), 2020–2023

Jenis Tanaman Kind of Plants	2020	2021	2022	2023
(1)	(2)	(3)	(4)	(5)
Sayuran/Vegetables:				
Bawang Merah/Shallots	—	—	—	—
Bawang Putih/Garlic	—	—	—	—
Cabai Besar/Chili/Big Chili	—	—	—	—
Cabai Rawit/Chili/Cayenne Pepper	22	3	3	7
Bayam/Spinach	4	2	—	—
Kacang Panjang/Long Beans	14	4	4	4
Kangkung/Water Spinach	9	1	—	—
Ketimun/Cucumber	23	4	7	6
Terung/Eggplant	17	1	4	4
Buah–buahan/Fruits:				
Melon/Melon	10	5	6	—
Semangka/Watermelon	98	38	47	21

Sumber/Source: BPS, Statistik Pertanian Hortikultura SPH-SBS/BPS-Statistics Indonesia, Agricultural Statistic for Horticulture SPH-SBS

Tabel 5.2
Table

Produksi Tanaman Sayuran dan Buah-buahan Semusim Menurut Jenis Tanaman di Kecamatan Subah (kuintal), 2020–2023
Production of Seasonal Vegetables and Fruits by Kind of Plant in Subah District (quintal), 2020–2023

Jenis Tanaman Kind of Plants	2020	2021	2022	2023
(1)	(2)	(3)	(4)	(5)
Sayuran/Vegetables:				
Bawang Merah/Shallots	—	—	—	—
Bawang Putih/Garlic	—	—	—	—
Cabai Besar/Chili/Big Chili	—	—	—	—
Cabai Rawit/Chili/Cayenne Pepper	360	67	24	54
Bayam/Spinach	60	27	—	—
Kacang Panjang/Long Beans	401	72	37	80
Kangkung/Water Spinach	273	12	—	—
Ketimun/Cucumber	1.264	179	136	225
Terung/Eggplant	795	8	41	55
Buah–buahan/Fruits:				
Melon/Melon	510	202	273	—
Semangka/Watermelon	10.839	3.995	3.879	1.454

Sumber/Source: BPS, Statistik Pertanian Hortikultura SPH-SBS/BPS-Statistics Indonesia, Agricultural Statistic for Horticulture SPH-SBS

Tabel 5.3 Luas Panen Tanaman Biofarmaka Menurut Jenis Tanaman di Kecamatan Subah (m²), 2020–2023
Table *Harvested Area of Medicinal Plants by Kind of Plant in Subah District (m²), 2020–2023*

Jenis Tanaman Kind of Plants	2020	2021	2022	2023
(1)	(2)	(3)	(4)	(5)
Jaje/Ginger	7	10000	–	–
Kencur/East Indian Galangal	1	–	–	–
Kunyit/Turmeric	5	–	–	–
Laos/Lengkuas/Galanga	4	–	–	–

Sumber/Source: BPS, Statistik Pertanian Hortikultura SPH-TBF/BPS-Statistics Indonesia, Agricultural Statistic for Horticulture SPH-TBF

Tabel
Table 5.4

**Produksi Tanaman Biofarmaka Menurut Jenis Tanaman di
Kecamatan Subah (kg), 2020–2023**
*Production of Medicinal Plants by Kind of Plant in Subah
District (kg), 2020–2023*

Jenis Tanaman Kind of Plants	2020	2021	2022	2023
(1)	(2)	(3)	(4)	(5)
Jahe/Ginger	14	6500	–	–
Kencur/East Indian Galangal	2	–	–	–
Kunyit/Turmeric	10	–	–	–
Laos/Lengkuas/Galanga	8	–	–	–

Sumber/Source: BPS, Statistik Pertanian Hortikultura SPH-TBF/BPS-Statistics Indonesia, Agricultural Statistic for Horticulture SPH-TBF

Tabel
Table 5.5

**Luas Panen Tanaman Hias Menurut Jenis Tanaman di
Kecamatan Subah (m²), 2020–2023**
*Harvested Area of Ornamental Plants by Kind of Plant in
Subah District (m²), 2020–2023*

Jenis Tanaman <i>Kind of Plants</i>	2020	2021	2022	2023
(1)	(2)	(3)	(4)	(5)
Anggrek/ <i>Orchid</i>	–	–	–	–
Krisan/ <i>Chrysantemum</i>	–	–	–	–
Mawar/ <i>Rose</i>	–	–	–	–
Sedap Malam/ <i>Tuberose</i>	–	–	–	–

Sumber/Source: BPS, Statistik Pertanian Hortikultura SPH-TH/BPS-Statistics Indonesia, Agricultural Statistik for Horticulture SPH-TH

Tabel 5.6
Table

**Produksi Tanaman Hias Menurut Jenis Tanaman di
Kecamatan Subah (tangkai), 2020–2023**
**Production of Ornamental Plants by Kind of Plant n Subah
District (stalks), 2020–2023**

Jenis Tanaman Kind of Plants	2020	2021	2022	2023
(1)	(2)	(3)	(4)	(5)
Anggrek/ <i>Orchid</i>	–	–	–	–
Krisan/ <i>Chrysantemum</i>	–	–	–	–
Mawar/ <i>Rose</i>	–	–	–	–
Sedap Malam/ <i>Tuberose</i>	–	–	–	–

Sumber/Source: BPS, Statistik Pertanian Hortikultura SPH-TH/BPS-Statistics Indonesia, Agricultural Statistik for Horticulture SPH-TH

Tabel 5.7
Table

Produksi Buah-Buahan dan Sayuran Tahunan Menurut Jenis Tanaman di Kecamatan Subah (kuintal), 2020–2023
Production of Annual Fruits and Vegetables by Kind of Plant in Subah District (quintal), 2020–2023

Jenis Tanaman <i>Kind of Plants</i>	2020	2021	2022	2023
(1)	(2)	(3)	(4)	(5)
Buah–Buahan/Fruits:				
Belimbing/ <i>Star Fruit</i>	360	–	29	52
Duku/Langsar/Kokosan/ <i>Duku</i>	1.900	–	20	50
Durian/ <i>Durian</i>	1.843	41	44	350
Jambu Air/ <i>Water Apple</i>	172	541	93	360
Jambu Biji/ <i>Guava</i>	248	120	107	184
Jengkol/ <i>Jengkol</i>	403	–	130	170
Jeruk Besar/ <i>Pomelo</i>	50	692	–	–
Jeruk Siam/Keprok/ <i>Orange/Tangerine</i>	128	–	224	612
Melinjo/ <i>Gnetum/Melinjo</i>	12	–	25	64
Nangka/Cempedak/ <i>Jackfruit</i>	796	–	–	–
Nenas/ <i>Pineapple</i>	20	–	27	40
Pepaya/ <i>Papaya</i>	155	–	197	110
Petai/ <i>Twisted Cluster Bean</i>	1.748	13	2.434	401
Pisang/ <i>Banana</i>	360	870	675	1.100
Rambutan/ <i>Rambutan</i>	–	21	117	290
Salak/ <i>Snakefruit</i>	–	209	38	49
Sawo/ <i>Sapodilla/Sawo</i>	62	1.173	66	45

Sumber/Source: BPS, Statistik Pertanian Hortikultura SPH-BST/BPS-Statistics Indonesia, Agricultural Statistic for Horticulture SPH-BST

DATA

MENCERDASKAN BANGSA



**BADAN PUSAT STATISTIK
KABUPATEN SAMBAS**

Jl. Pembangunan, Dalam Kaum, Sambas, 79462

Telp./Fax : (0562) 392817 Mailbox : bps6101@bps.go.id

Website : <https://sambaskab.bps.go.id>