

# Statistik Daerah Kecamatan Payakumbuh Timur 2012



**STATISTIK DAERAH  
KECAMATAN PAYAKUMBUH TIMUR  
2012**

No.Publikasi: 1376.12.019

Katalog BPS: 1101002.1376020

Ukuran Buku: 17,6 Cm X 25 Cm

Jumlah Halaman: vi + 15 halaman

Naskah:

Koordinator Statistik Kecamatan Payakumbuh Timur

Gambar Kulit:

BPS Kota Payakumbuh

Diterbitkan oleh:

BPS Kota Payakumbuh

<http://payakumbuhkota.bps.go.id>



## Kata Sambutan

Publikasi Statistik Daerah Kecamatan Payakumbuh Timur 2012 ini merupakan publikasi yang diterbitkan oleh Badan Pusat Statistik Kota Payakumbuh, yang berisi sebagian informasi terpilih seputar Kecamatan Payakumbuh Timur dengan tambahan analisis deskriptif.

Publikasi ini disusun untuk melengkapi publikasi terbitan Badan Pusat Statistik yang sudah terbit secara rutin setiap tahun. Berbeda dengan publikasi sejenis seperti Kecamatan Dalam Angka (KCA) yang lebih sarat dengan penyajian tabel, maka untuk publikasi Statistik Daerah Kecamatan Payakumbuh Timur 2012 lebih menekankan kepada analisis deskriptif sederhana, ringkas dan mudah dipahami. Data-data terpilih yang disajikan dalam Statistik Daerah Kecamatan Payakumbuh Timur 2012 ini, diharapkan dapat memberikan gambaran tentang kondisi pembangunan berbagai sektor di Kecamatan Payakumbuh Timur secara ringkas dan akurat. Publikasi ini juga diharapkan menjadi bahan rujukan/kajian dalam perencanaan dan evaluasi kegiatan pembangunan.

Disadari bahwa publikasi ini mungkin masih sarat dengan kekurangan dan keterbatasan, sebab itu kritik dan saran yang membangun dari berbagai pihak sangat diharapkan untuk penyempurnaan di masa mendatang.

Semoga publikasi ini dapat memberikan manfaat bagi Kecamatan Payakumbuh Timur khususnya, dan Indonesia pada umumnya, terimakasih.

Payakumbuh, Desember 2012

Kepala Badan Pusat Statistik

Kota Payakumbuh

**H. Ajri Fanzain, SE**  
**NIP.19580927 198202 1 001**



## **Kata Pengantar**

Segala puji bagi Allah SWT yang telah melimpahkan segala rahmat dan anugerah-Nya sehingga kami dapat menerbitkan publikasi Statistik Daerah Kecamatan Payakumbuh Timur tahun 2012 ini. Publikasi Statistik Daerah Kecamatan Payakumbuh Timur Tahun 2012 berisi berbagai informasi data yang ada di Kecamatan Payakumbuh Timur yang memuat analisis secara sederhana sehingga pengguna data dapat memahami setiap data yang disajikan serta dapat mengikuti perkembangan serta potensi yang ada di Kecamatan Payakumbuh Timur.

Terbitnya publikasi ini tidak terlepas dari dukungan berbagai pihak, terutama Kepala BPS Kota Payakumbuh, Camat Payakumbuh Timur beserta seluruh jajarannya, dan nara sumber lainnya. Untuk itu kami mengucapkan terima kasih. Kami menyadari keterbatasan dan kekurangan dalam penerbitan publikasi ini, untuk itu kami mengharapkan saran dan kritik yang membangun untuk perbaikan di masa yang akan datang. Tak lupa kami mengucapkan terima kasih atas dukungan dan kritikan yang diberikan.

Semoga publikasi dapat berguna sebagai acuan kebijakan pembangunan di daerah Kecamatan Payakumbuh Timur dan dapat bermanfaat bagi konsumen data.

Payakumbuh, Desember 2012  
a.n.Koordinator Statistik Kecamatan  
Payakumbuh Timur

**Rakhmi Agusti, S.ST**  
**NIP. 19840817 200701 2 003**



## DAFTAR ISI

Kata Sambutan.....	ii	1. GEOGRAFIS .....	1
Kata Pengantar.....	iii	2. PEMERINTAHAN .....	2
Daftar Isi.....	iv	3. PENDUDUK .....	4
Daftar Tabel.....	v	4. PENDIDIKAN .....	6
Daftar Grafik.....	vi	5. KESEHATAN .....	8
		6. PERTANIAN .....	9
		7. PERHUBUNGAN .....	11
		8. PERDAGANGAN DAN KOPERASI.....	12



## DAFTAR TABEL

Tabel 1.1	Geografis Kecamatan Payakumbuh Timur.....	1
Tabel 2.1	Jumlah Wilayah Administratif.....	2
Tabel 2.2	Jumlah PNS Menurut Tingkat Pendidikan.....	3
Tabel 3.2	Jumlah Ruta dan ART di Kec. Payakumbuh Timur 2010-2011.....	5
Tabel 3.3	Indikator Penduduk Kec. Payakumbuh Timur.....	5
Tabel 4.1	Jumlah Sekolah, Guru, Murid, dan Rasio Guru dan Murid Menurut Tingkat Pendidikan di Kec. Payakumbuh Timur 2011.....	6
Tabel 4.2	Jumlah Kelas, Murid dan Rata-rata Murid per Kelas Menurut Tingkat Pendidikan di Kec. Payakumbuh Timur Tahun 2011.....	7
Tabel 5.1	Jumlah Tempat Pelayanan Kesehatan di Kecamatan Payakumbuh Timur 2010 – 2011.....	8
Tabel 5.2	Jumlah Tenaga Kesehatan di Puskesmas Kec. Payakumbuh Timur tahun 2010-2011.....	8
Tabel 6.1	Luas Tanam, Luas Panen dan Produksi Padi & Palawija di Kecamatan Payakumbuh Timur Tahun 2011.....	9
Tabel 6.2	Luas Tanam, Luas Panen dan Produksi Sayuran di Kecamatan Payakumbuh Timur Tahun 2011.....	9
Tabel 6.3	Jumlah Populasi Ternak Unggas.....	10
Tabel 7.1	Jumlah Jembatan Menurut Jenisnya dan Panjangnya.....	11
Tabel 7.2	Panjang Jalan Menurut Jenis Permukaannya.....	11
Tabel 8.1	Jumlah Jenis Usaha di Kecamatan Payakumbuh Timur.....	12
Tabel 8.2	Banyaknya Koperasi Berdasarkan Jenis.....	12



## DAFTAR GRAFIK

Grafik 2.1	Jumlah PNS Menurut Tk. Pendidikan.....	2
Grafik 3.1	Jumlah Penduduk Menurut Jenis Kelamin.....	4
Grafik 6.1	Jumlah Populasi Ternak Besar di Kec.payakumbuh Timur 2010-2011.....	10

<http://payakumbuhkota.bps.go.id>



<http://payakumbuhkota.bps.go.id>



# GEOGRAFI

**Terdapat empat sungai yang melewati wilayah Kecamatan Payakumbuh Timur yaitu Sei Baih, Sungai Talang, Batang Sukali dan Batang Agam**

1

Kecamatan Payakumbuh Timur merupakan salah satu dari lima kecamatan yang ada di wilayah Kota Payakumbuh yang terletak di sebelah timur Kota Payakumbuh. Luas wilayah Kecamatan Payakumbuh Timur adalah 2.273 Ha atau setara dengan 28% luas Kota Payakumbuh, dengan batas-batasnya yaitu sebelah utara dengan Kec. Payakumbuh Utara dan Kab. Lima Puluh Kota, sebelah barat dengan Kec. Payakumbuh Barat dan Payakumbuh Selatan, sebelah timur dengan Kab. Lima Puluh Kota, dan sebelah selatan dengan Kab. Lima Puluh Kota.

Dari 14 kelurahan yang ada di Kecamatan Payakumbuh Timur yang terluas dalah Kelurahan Koto Panjang dengan luas 460,28 Ha atau sekitar 20,25% luas Kecamatan Payakumbuh Timur atau hanya sekitar 0.9% luas Kecamatan Payakumbuh Timur. Dilihat dari penggunaannya, lahan di Kecamatan Payakumbuh Timur sebagian besar digunakan untuk sawah (31%) dan untuk bangunan dan sekitarnya (23%). Sisanya digunakan untuk jalan, sungai, lahan tandus, kebun, hutan rakyat dan kolam.



Peta Kecamatan Payakumbuh Timur

Tabel 1.1  
Geografis Kec. Payakumbuh Timur

Nama Kelurahan/ Village	Berasal dari Nagari/ Part of Nagari	Kelurahan	
		Luas/wide (Ha)	% Terhadap Luas Kec
(1)	(2)	(3)	(4)
1 Balai Batimah	Tiakar	138.87	6.11
2 Balai Jaring	Air Tabit	157.53	6.93
3 Balai Nan Tuo	Tiakar	61.97	2.73
4 Bodi	Air Tabit	220.25	9.69
5 Koto Baru	Payobasung	183.29	8.06
6 Koto Panjang	Payobasung	460.28	20.25
7 Padang Alai	Air Tabit	179.18	7.88
8 Pdg. Tiakar Hilir	Air Tabit	81.75	3.60
9 Pdg. Tiakar Mudik	Air Tabit	69.81	3.07
10 Pdg. Tengah Payobada	Air Tabit	141.11	6.21
11 Payobasung	Air Tabit	427.05	18.79
12 Ranah	Tiakar	20.53	0.90
13 Sicincin Hilir	Air Tabit	75.03	3.30
14 Sicincin Mudik	Air Tabit	58.37	2.48
Jumlah/Total		2,273.02	100.00

Sumber : BPS Kota Payakumbuh

# PEMERINTAHAN

Payakumbuh Timur memiliki 14 kelurahan.

2

Tabel 2.1

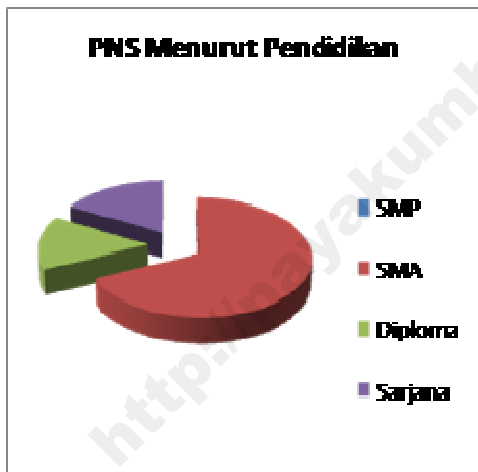
Jumlah Wilayah Administrasi

Wilayah Administratif	Jumlah
(1)	(2)
Kelurahan	14
Rukun Warga (RW)	33
Rukun Tetangga (RT)	91

Sumber: Kecamatan Payakumbuh Timur dalam Angka 2012

Grafik 2.1

Jumlah PNS Menurut Tk. Pendidikan



Sumber: Kecamatan Payakumbuh Timur dalam Angka 2012

Pusat pemerintahan Kecamatan Payakumbuh Timur, terletak di Kelurahan Balai Batimah. Payakumbuh Timur terdiri dari 14 kelurahan, 33 Rukun Warga (RW), dan 91 Rukun Tetangga (RT) yang tersebar di 3 ke Nagarian yaitu ; Nagari Air Tabit, Nagari Tiakar dan Nagari Payobasung. Kelurahan Koto Panjang merupakan Kelurahan yang terluas dengan luas  $\pm$  460,28 Ha, sedangkan Kelurahan Ranah merupakan kelurahan yang terkecil dengan luas  $\pm$  20,53 Ha.

Berdasarkan statusnya, dari 14 kelurahan di Kecamatan Payakumbuh Timur, 11 (sebelas) kelurahan berstatus kota dan 3 (tiga) kelurahan berstatus desa.

Pegawai Negeri Sipil (PNS) di lingkungan kantor Camat Payakumbuh Timur berjumlah 9 orang laki-laki dan 11 orang perempuan. Jika dilihat menurut tingkat pendidikan jumlah PNS yang terbanyak adalah tamatan Akademi/Sarjana yaitu 13 orang, dan sisanya tamatan SLTA sebanyak 7 orang.

Dari jumlah PNS yang ada di lingkungan Kecamatan Payakumbuh Timur, sebanyak 70 persen tersebar di kelurahan-kelurahan yang ada di



Kecamatan Payakumbuh Timur.

Pada Pemilihan Umum Legislatif tahun 2009, partisipasi masyarakat Kec. Payakumbuh Timur adalah sebesar 74,07%. Dari 16.018 orang yang terdaftar, 11.865 menggunakan hak pilihnya, sementara sisanya sebanyak 4.153 tidak menggunakan hak pilihnya. Sedangkan pada Pemilu Presiden, terdaftar sebanyak 16.378 Pemilih Tetap, dan yang menggunakan hak pilihnya adalah sebanyak 74,90% yaitu sebanyak 16.378 orang. Pada tahun 2010, diadakan Pemilihan Kepala Daerah Sumatera Barat. Dari 16.168 Daftar Pemilih Tetap, yang menggunakan hak pilihnya sebanyak 9.836 orang atau hanya 60.83%.

Tabel 2.2

Jumlah PNS Kantor Camat Payakumbuh Timur Menurut Tingkat Pendidikan Tahun 2011

Tk. Pendidikan	Lk-Lk	Pr	Jumlah
(1)	(2)	(3)	(4)
<b>SD</b>	-	-	-
<b>SLTP</b>	-	-	-
<b>SLTA</b>	5	2	7
<b>PT/AK</b>	4	9	13
<b>Jumah</b>	<b>9</b>	<b>11</b>	<b>20</b>

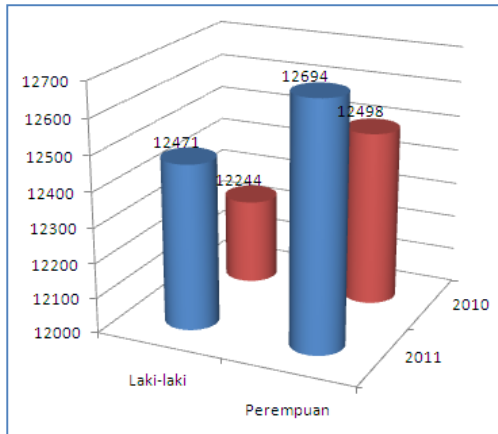
Sumber : Kecamatan Payakumbuh Timur dalam Angka 2012

Tahukah Anda?  
Dengan luas 2.273  
Ha, Kecamatan  
Payakumbuh Timur  
memiliki 14 kelurahan





Grafik 3.1  
Jumlah Penduduk Menurut  
Jenis Kelamin



Sumber : BPS Kota Payakumbuh

Tahukah Anda?  
Pertumbuhan Penduduk  
Kec. Payakumbuh Timur Tahun  
2011, dibandingkan tahun 2010  
Adalah sebesar 1.7%

Pada tahun 2011, sebanyak 20,96% penduduk Kota Payakumbuh bertempat tinggal di Kecamatan Payakumbuh Timur, yaitu sebanyak 25.165 jiwa, yang terdiri dari 12.471 laki-laki dan 12.694 perempuan, dengan sex ratio 98. Jumlah penduduk naik sebesar 1,7% yaitu dari 24.742 jiwa pada tahun 2010 menjadi 25.165 jiwa pada tahun 2011.

Kenaikan jumlah penduduk tersebut menyebabkan meningkatnya kepadatan penduduk di Kecamatan Payakumbuh Timur, yaitu dari 1.088 jiwa/km<sup>2</sup> pada tahun 2010, menjadi 1.107 jiwa/km<sup>2</sup> pada tahun 2011.

Tahun 2011, terdapat 6.040 rumah tangga di Kecamatan Payakumbuh Timur. Terjadi kenaikan sebesar 2.2% dibandingkan tahun 2010 yaitu sejumlah 5.905 rumah tangga. Bila di ambil rata-rata terhadap jumlah penduduk, maka pada tahun 2011, dalam satu rumah tangga terdapat 4 orang.

Bila dirinci menurut usia, pada tahun 2011 di Kecamatan Payakumbuh Timur terdapat 17.310 penduduk dewasa atau sebanyak 68,78%. Terdiri dari 8.443 laki-laki dewasa dan 8.867 perempuan dewasa. Sedangkan penduduk anak-anak berjumlah 7.855 jiwa atau 31,22%,



yang terdiri dari 4.028 anak laki-laki, dan 3.827 anak perempuan.

Perubahan jumlah penduduk antara lain dipengaruhi oleh mutasi penduduk. Di Kecamatan Payakumbuh Timur, selama tahun 2011 tercatat 538 penduduk yang datang, dan 230 penduduk yang pindah. Selain itu, perubahan penduduk juga dipengaruhi oleh angka kematian dan kelahiran. Tercatat 261 penduduk yang lahir dan 146 penduduk yang meninggal selama tahun 2011.

Tahukah Anda?  
Jumlah Rumah Tangga Kec.  
Payakumbuh Timur tahun 2011  
adalah **6.040** rumah tangga

Tabel 3.2

Jumlah Ruta dan ART di  
Kec. Payakumbuh Timur  
tahun 2010 -2011

Thn	Penduduk	Ruta	Rata2 ART
(1)	(2)	(3)	(4)
<b>2010</b>	24.742	5.905	4.19
<b>2011</b>	25.165	6.040	4.16

Sumber : Payakumbuh Dalam Angka 2012

Tabel 3.3

Indikator Penduduk  
Kec. Payakumbuh Timur

Uraian	2010	2011
(1)	(2)	(3)
<b>Jmh Penduduk</b>	24.742	25.165
<b>Kepadatan Penduduk (jiwa/ km<sup>2</sup>)</b>	1.088	1.107
<b>Sex Ratio (L/P) (%)</b>	98	98

Sumber : Kec. Payakumbuh Timur Dalam Angka  
Tahun 2012



# PENDIDIKAN

*Payakumbuh Timur memiliki 48 unit sekolah dari PAUD s/d PT*

Tabel 4.1  
Jumlah Sekolah, Guru, Murid, dan Rasio terhadap Guru dan Murid Menurut Tingkat Pendidikan di Kecamatan Payakumbuh Timur 2011

Tingkat Pendidikan	Sekolah	Guru	Murid	Rasio Murid thdp Guru
(1)	(2)	(3)	(4)	(5)
1.PAUD	12	36	297	8,25
2.TK/RA	9	46	487	10,59
3.SD/MI	17	244	3.283	13,45
4.SMP/MTs	5	188	2.365	12,58
5.SMA/MA	4	329	2.973	9,04
6.PT	1	67	1.441	21,51
<b>Jumlah</b>	<b>48</b>	<b>910</b>	<b>10.846</b>	<b>11,92</b>

Sumber : Kecamatan Payakumbuh Timur Dalam Angka 2012

Tahukah Anda?  
Terdapat satu unit SLB di Kecamatan Payakumbuh Timur.

Pendidikan merupakan salah satu aspek penting dalam upaya peningkatan SDM. Keberhasilan pendidikan ditentukan banyak faktor diantaranya fasilitas pendidikan, kualitas dan kuantitas guru, sarana prasarana dan program pemerintah yang terkait dengan pendidikan. Pada tahun 2011, di Kecamatan Payakumbuh Timur terdapat 48 unit sekolah, yang terdiri dari 12 unit PAUD, 9 unit Sekolah Taman Kanak-Kanak (TK), 17 unit Sekolah Dasar (SD)/sederajat, 5 unit Sekolah Menengah Pertama (SMP)/sederajat, 4 unit Sekolah Menengah Atas (SMA)/sederajat, 1 unit Perguruan Tinggi (PT). Jumlah unit sekolah ini sama dengan tahun 2010. Selain sekolah di atas, terdapat juga satu unit Sekolah Luar Biasa (SLB).

Sementara untuk jumlah guru, tercatat ada 910 guru yang mengajar di Kec.Payakumbuh Timur, dengan banyak murid 10.846 orang, dengan rasio guru dan murid 11,92. Artinya untuk satu guru ada 12 orang murid. Rasio terbesar adalah pada tingkat Perguruan Tinggi yaitu 21,51 dan terendah adalah tingkat PAUD 8,25 dan SMA 9,04.



# PENDIDIKAN

*Payakumbuh Timur memiliki 48 unit sekolah dari PAUD s/d PT*

Fasilitas pendidikan lainnya adalah kelas. Jumlah kelas yang memadai dan rata-rata murid dalam kelas juga ikut mempengaruhi kualitas pendidikan. Semakin kecil rata-rata murid per kelas, maka kualitas pendidikan akan meningkat. Di Kecamatan Payakumbuh Timur, untuk tingkat SD/MI rata-rata murid perkelas adalah 26,48 orang. Semakin tinggi tingkat pendidikan, rata-rata murid perkelas meningkat. Hal ini dipengaruhi jumlah kelas yang semakin kecil untuk tingkat yang lebih tinggi, sementara jumlah murid relatif sama bahkan meningkat. Terlihat untuk tingkat SMP/MTs rata-rata murid per kelas adalah 33,79, tingkat SMA/MA 38,61, dan PT 144,10.

Tabel 4.2

Jumlah Kelas, Murid dan Rata-Rata Murid per Kelas Menurut Tingkat Pendidikan di Kecamatan Payakumbuh Timur Tahun 2011

Tingkat Pendidikan	Kelas	Murid	Rata-rata Murid per kelas
(1)	(2)	(3)	(4)
1.PAUD	12	297	24,75
2.TK/RA	29	487	16,79
3.SD/MI	124	3.283	26,48
4.SMP/MTs	70	2.365	33,79
5.SMA/MA	77	2.973	38,61
6.PT	10	1.441	144,10
<b>Jumlah</b>	<b>322</b>	<b>10.846</b>	<b>33,68</b>

Sumber : Kecamatan Payakumbuh Timur Dalam Angka 2012

Tahukah Anda?  
Rata-rata murid per kelas untuk jenjang SD adalah 26 orang

# KESEHATAN

Terdapat 2 unit Puskesmas, dan 6 unit Pustu di Kecamatan Payakumbuh Timur

5

Tabel 5.1

Jumlah Tempat Pelayanan Kesehatan di Kec. Payakumbuh Timur 2010 – 2011

Sarana Kesehatan	2010	2011
(1)	(2)	(3)
1. Rumah Bersalin	1	1
2. Puskesmas Induk	2	2
3. Puskesmas Pembantu	6	6
4. Puskesmas Keliling	--	1
5. Dokter Praktek	3	5
6. Bidan Praktek	10	12
7. Posyandu	38	38

Sumber : Kecamatan Payakumbuh Timur dalam Angka 2012

Tabel 5.2.

Jumlah Tenaga Kesehatan Di Puskesmas Kecamatan Payakumbuh Timur tahun 2010 dan 2011

Tenaga Kesehatan	2010	2011
Dokter Umum	5	5
Dokter Gigi	4	4
Sarjana Kesehatan	3	3
Bidan/Akper	20	20
Perawat	6	7
Perawat Gigi	4	4
Akzi/APK	3	2
Rekam Medis	2	4
Asisten Apoteker	4	4
Analisis	2	2

Sumber : Kec. Payakumbuh Timur dalam Angka 2012

Peningkatan pelayanan kesehatan kepada masyarakat untuk mewujudkan Kota Sehat adalah prioritas utama Pemerintah Daerah Kota Payakumbuh dalam pembangunan bidang kesehatan.

Terdapat dua Puskesmas yang beroperasi di Kecamatan Payakumbuh Timur, yaitu Puskesmas Tiaka dan Puskesmas Aia Tabik. Dua Puskesmas inilah yang melayani masyarakat di bidang kesehatan, dengan bantuan enam unit Puskesmas Pembantu (Pustu).

Tersedianya saran dan prasarana kesehatan akan berguna jika diimbangi jumlah tenaga kesehatan yang ada. Tahun 2011, terdapat 5 orang dokter umum, dan 4 orang dokter gigi, 20 bidan/akper, 7 perawat, dan 4 perawat gigi yang bertugas di Kec. Payakumbuh Timur.

Tahukah Anda?  
Terdapat 2 Puskesmas Induk dan 6 Puskesmas Pembantu di Payakumbuh Timur



# PERTANIAN

*Produksi untuk jenis Palawija yang terbesar di Pyk Timur adalah Ubi kayu, sedangkan jenis sayuran adalah mentimun, dan jenis buahan adalah pisang.*

6

Pada tahun 2011 luas tanam padi sawah di Kecamatan Payakumbuh Timur merupakan yang terbesar dibandingkan kecamatan lainnya di Kota Payakumbuh, yaitu berjumlah 1.882 Ha, dengan luas panen 1.874 Ha, dan produksi padi sawah berjumlah 10.426 ton.

Pada jenis tanaman palawija, sama dengan tahun 2010, jagung adalah tanaman yang paling besar luas tanamnya yaitu sebesar 125 Ha, namun jenis ubi kayu lebih besar produksinya yaitu sejumlah 1.110 ton, sementara jagung 442 ton.

Sayuran yang paling banyak diproduksi di Kecamatan Payakumbuh Timur adalah mentimun dengan produksi 95 ton dan yang kedua adalah cabe dengan produksi 88,2 ton. Sedangkan kacang panjang dan terung jumlah produksinya masing-masing 33,1 ton, dan 49 ton.

Untuk jenis buah-buahan, produksi terbanyak adalah jenis pisang. Sebanyak 55,4% dari produksi pisang di Kota Payakumbuh dihasilkan di Kec. Payakumbuh Timur yaitu sebanyak 215,81 ton dengan luas tanam 3,18 Ha.

Tabel 6.1

Luas Tanam, Luas Panen dan Produksi Padi dan Palawija di Kec. Payakumbuh Timur tahun 2011

Jenis Komoditi	Luas Tanam (Ha)	Luas Panen (Ha)	Produksi (Ton)
(1)	(2)	(3)	(4)
1. Padi Sawah	1.882	1.874	10.426
2. Jagung	125	79	442
3. Ubi Kayu	29	31	1.110
4. Ubi Jalar	--	--	--
5. Kacang Tanah	--	--	--
6. Kedelai	--	--	--

Sumber : Payakumbuh Dalam Angka 2012

Tabel 6.2

Luas Tanam, Luas Panen dan Produksi Sayuran di Kec. Payakumbuh Timur tahun 2011

Jenis Komoditi	Luas Tanam (Ha)	Luas Panen (Ha)	Produksi (Ton)
(1)	(2)	(3)	(4)
1. Kacang Panjang	12	12	33,1
2. Cabe	10	11	88,2
3. Tomat	--	--	--
4. Terung	8	8	49
5. Ketimun	14	14	95
6. Kangkung	--	--	--

Sumber : BPP Kec. Payakumbuh Timur

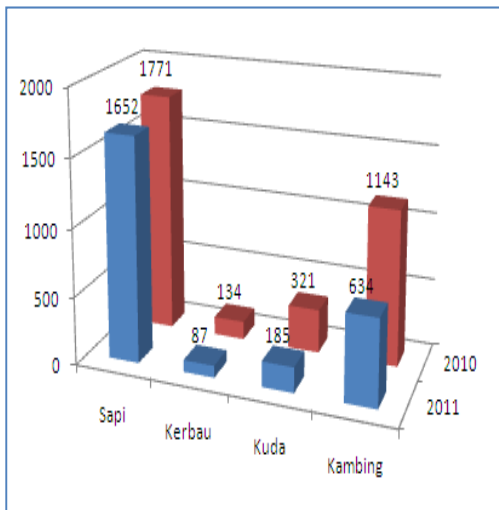
# PERTANIAN

*Produksi untuk jenis Palawija yang terbesar di Pyk Timur adalah Ubi kayu, sedangkan jenis sayuran adalah mentimun, dan jenis buahan adalah pisang.*

6

Grafik 6.1

Jumlah Populasi Ternak Besar di  
Kec.Payakumbuh Timur 2010-2011



Sumber : Payakumbuh Dalam Angka 2012

Tabel 6.3

Jumlah Populasi Ternak Unggas

Jenis Ternak	2010	2011
(1)	(2)	(3)
1.Ayam Kampung	25.910	12.834
2.Ayam Ras Pedaging	151.800	153.500
3.Ayam Ras Petelur	89.500	116.500
4.Itik	25.407	28.026
5.Puyuh	32.220	65.450

Sumber : Dinas Pertanian Kota Payakumbuh

Dua tahun terakhir populasi ternak besar di Kec.Payakumbuh Timur secara umum terus mengalami penurunan. Populasi kambing adalah yang paling signifikan penurunannya, yaitu dari 1.143 pada tahun 2010 menjadi 643 pada tahun 2011 atau menurun sebanyak 44,5%, kedua adalah populasi kuda yang turun 42,4%.

Sebaliknya, jumlah populasi unggas di Kec.Payakumbuh Timur secara umum meningkat dibandingkan tahun 2010, kecuali populasi ayam kampung. Populasi puyuh merupakan yang terbesar kenaikannya yaitu sebesar 103%, dari 32.220 pada tahun 2010 menjadi 65.450 pada tahun 2011. Populasi puyuh meningkat lebih dua kali lipat dari pada tahun 2010.

**Tahukah Anda?**  
Tahun 2011 terjadi penurunan jumlah populasi ternak besar di Kec.Payakumbuh Timur



Telah menjadi prioritas bagi pemerintah Kota Payakumbuh untuk meningkatkan kualitas jalan yang ada termasuk jalan yang ada di Kecamatan Payakumbuh Timur.

Pada tahun 2011 tercatat bahwa jumlah jembatan yang ada di Kecamatan Payakumbuh Timur sebanyak 25 unit dengan panjang 295 m. Terdiri dari 21 unit jembatan beton batu / bata dengan panjang 193,5 m dan 4 unit jembatan besi dengan panjang 101 m. Tidak terdapat jembatan yang terbuat dari kayu di Kec. Payakumbuh Timur.

Panjang jalan di kecamatan Payakumbuh Timur adalah 48,801 km. Jalan terpanjang adalah jalan yang terbuat dari aspal, yaitu sepanjang 46,545 km dan jalan yang terpendek jalan yang terbuat dari kerikil/pengerasan dengan panjang 0,855 km.

Tahukah Anda?  
Panjang jalan di kecamatan Payakumbuh Timur adalah 48,801 km

Tabel 7.1

Jumlah Jembatan

Menurut Jenisnya dan Panjangnya

Jenis Jembatan	Jumlah	Panjang (m)
(1)	(2)	(3)
1. Beton Batu/Bata	21	193,5
2. Besi	4	101
3. Kayu/bamboo	--	--
<b>Jumlah</b>	<b>25</b>	<b>295</b>

Sumber : Dinas PU Kota Payakumbuh

Tabel 7.2

Panjang Jalan Menurut

Jenis Permukaannya

Jenis	Panjang Jalan (km)
(1)	(2)
1. Aspal	46.545
2. Kerikil/Pengerasan	0,855
3. Tanah	1.401
4. Lainnya	--
<b>Jumlah</b>	<b>48.801</b>



# PERDAGANGAN & KOPERASI

Terdapat satu pasar ternak di Kelurahan Koto Panjang

Tabel 8.1

Jumlah Jenis Usaha  
di Kecamatan Payakumbuh Timur

Jenis Usaha (1)	Jumlah Usaha (2)
1. Warung Minuman	279
2. Toko Harian	126
3. Wartel/Kiospon	5
4. Industri Rumah tangga	157
5. Reparasi Elektronik	12
6. Bengkel Las	25
7. Bengkel Motor	33
8. Bengke Mobil	20
9. Salon	22
10. Bati Batako	58
11. Tukang Pangkas	23
12. Foto Copy	27
<b>Jumlah</b>	<b>787</b>

Sumber: Payakumbuh Timur dalam angka 2012

Tabel 8.2

Banyaknya Koperasi Berdasarkan Jenis

Jenis Koperasi (1)	Jumlah (2)
1. Koperasi Unit Desa (KUD)	4
2. Koperasi Non KUD	9
<b>Jumlah</b>	<b>13</b>

Sumber: Payakumbuh Timur dalam angka 2012

Di Kecamatan Payakumbuh Timur terdapat berbagai usaha baik perorangan maupun berkelompok. Tahun 2011 tercatat ada 787 unit usaha yang terbagi dalam 12 jenis usaha. Jenis usaha yang paling banyak digeluti oleh masyarakat di Kec. Payakumbuh Timur adalah warung minuman/makanan sebanyak 279 unit. Jumlahnya meningkat dari 264 unit pada tahun 2010. Di urutan kedua adalah industri rumah tangga sebanyak 157 unit, dan toko harian sebanyak 126 unit. Jenis usaha yang terus berkurang dari tahun ke tahun adalah wartel/kiospon. Tahun 2010 tercatat ada 14 unit, sedangkan tahun 2011 jumlahnya tinggal 5 unit saja. Hal ini dipengaruhi oleh keberadaan telepon seluler yang semakin terjangkau, menggantikan sebagian besar fungsi dari wartel/kiospon ini.

Selain usaha, keberadaan koperasi juga sangat dibutuhkan oleh masyarakat dalam menyokong meningkatnya perekonomian. Di Kec. Payakumbuh Timur, terdapat 13 unit koperasi yang terdiri dari 4 Koperasi Unit Desa, dan 9 Koperasi Non KUD.



Luas dan Persentase Penggunaan Lahan Menurut Jenisnya  
Di Kecamatan Payakumbuh Timur  
Tahun 2011

Jenis lahan (1)	Luas (Ha) (2)	Persentase (%) (3)
1. Sawah	695	30,6
2. Kebun/tegal	366	16,1
3. Kolam/Tebat	19	0,8
4. Rawa-rawa yang tidak diusahakan untuk pertanian	0	0
5. Tanah untuk bangunan dan sekitarnya	518	22,8
6. Ditanami pohon/hutan rakyat	185	8,1
7. Jalan, sungai, danau dan lahan tandus	323	14,2
8. Pekarangan yang ditanami pertanian, dll	167	7,4
<b>Jumlah</b>	<b>2.273</b>	<b>100</b>

Sumber: Dinas Pertanian Kota Payakumbuh



Luas Tanam dan Produksi Buah-buahan  
Di Kecamatan Payakumbuh Dalam Angka  
Tahun 2011

<b>Jenis Komoditi</b>	<b>Luas tanam (Ha)</b>	<b>Produksi (ton)</b>
(1)	(2)	(3)
1. Alpokat	4.10	41.90
2. Belimbing	0.52	1.20
3. Duku	0.78	4
4. Nenas	0.52	1.10
5. Pepaya	3.18	126.80
6. Pisang	15.24	215.81
7. Rambutan	23.64	31.66
8. Sawo	5.42	12.27
9. Durian	4.22	9.68
10. Jambu Biji	0.09	1.18
11. Jeruk	17.22	25.80
12. Mangga	6.61	1.09
13. Manggis	0.86	1.76

Sumber: Dinas Pertanian Kota Payakumbuh



Jumlah Keluarga Sejahtera Menurut Tahapannya  
Di Kecamatan Payakumbuh Timur  
2009-2011

<b>Tahapan</b> (1)	<b>2009</b> (2)	<b>2010</b> (3)	<b>2011</b> (4)
1.Pra Sejahtera	146	111	99
2.Tahap I	836	578	1.340
3.Tahap II	994	971	703
4.Tahap III	4.405	4.747	4737
5.Tahap III Plus	67	118	79
<b>Jumlah</b>	<b>6.448</b>	<b>6.525</b>	<b>6.958</b>

Sumber : Kantor KB dan Pembinaan Keluarga Sejahtera Kota Payakumbuh



## **BPS KOTA PAYAKUMBUH**

**Jln. Imam Bonjol No 7**

**Telp. 0752-96224**

**Homepage <http://payakumbuhkota.bps.go.id>**

**Email: [bps1376@bps.go.id](mailto:bps1376@bps.go.id)**