


KECAMATAN PASIRWANGI DALAM ANGKA

Pasirwangi Sub District In Figures

2022



**BADAN PUSAT STATISTIK
KABUPATEN GARUT
BPS-STATISTICS OF GARUT REGENCY**

Kecamatan Pasirwangi Dalam Angka

Pasirwangi Subdistrict in Figures

2022

ISSN : 2830-0777
No. Publikasi / Publication Number : 32050.2226
Katalog / Catalog : 1102001.3205171

Ukuran Buku / Book Size : 14,8 cm x 21 cm
Jumlah Halaman / Number of Pages : xxvi + 92 halaman /pages

Naskah / Manuscript:

Badan Pusat Statistik Kabupaten Garut

BPS-Statistics of Garut Regency

Gambar Cover oleh / Cover Designed by:

Badan Pusat Statistik Kabupaten Garut

BPS-Statistics of Garut Regency

Ilustrasi Kover / Cover Illustration:

Badan Pusat Statistik Kabupaten Garut/ BPS-Statistics of Garut Regency

Diterbitkan oleh / Published by:

© **BPS Kabupaten Garut/BPS-Statistics of Garut Regency**

Dicetak oleh/Printed by:

BPS Kabupaten Garut / BPS-Statistics of Garut Regency

Dilarang mengumumkan, mendistribusikan, mengomunikasikan, dan/atau menggandakan sebagian atau seluruh isi buku ini untuk tujuan komersial tanpa izin tertulis dari BPS Kabupaten Garut

Prohibited to announce, distribute, communicate, and/or copy part or all of this book for commercial purpose without permission from BPS-Statistics of Garut Regency

TIM PENYUSUN/TEAM MEMBERS

Pengarah/Director

Dody Gunawan Yusuf, S.Si

Penanggung Jawab/Persons in Charge

Dody Gunawan Yusuf, S.Si

Penyunting/Editors

Irvan Prasastya Santosa, S.T.

Pengolah Data dan Penulis Naskah/Data Processor and Writers

Nurdiennanto Faroeq Hidayatulloh, S.ST.

Penata Letak/Layout Designers

Rahayu Sibarani A.Md

KONTRIBUTOR DATA/DATA CONTRIBUTORS

1. Kementerian Agama/*Ministry of Religious Affair*
2. Kementerian Pendidikan dan Kebudayaan/*Ministry of Education and Culture*
3. Kementerian Dalam Negeri/*Ministry of Home Affairs*
4. Badan Pusat Statistik/*BPS-Statistics Indonesia*
5. Kantor Kecamatan/*SubDistrict Office*
6. Dinas Kependudukan dan Pencatatan Sipil (Disdukcapil)/ *Department of Population and Civil Registration (Disdukcapil)*
7. Dinas Pemberdayaan Masyarakat dan Desa Kabupaten Garut
8. Dinas Kesehatan Kabupaten Garut / *Garut Regency Health Office*

<https://garutkab.bps.go.id>

KEPALA BPS GARUT
CHIEF STATISTICIAN OF GARUT



DODY GUNAWAN YUSUF, S.Si



KATA PENGANTAR

Kecamatan Pasirwangi Dalam Angka 2022 ini mengalami perubahan format sesuai dengan kebijakan nasional, namun data-data yang sebelumnya pernah ada, akan tetap kami upayakan tampil melalui tabel statis dan dinamis pada website kami garutkab.bps.go.id.

Kecamatan Pasirwangi Dalam Angka ini semakin banyak diminati karena sebagai sumber referensi oleh para perencana kebijakan, peneliti, dosen, mahasiswa serta para pembaca yang membutuhkan informasi statistik yang komprehensif.

Penghargaan dan ucapan terima kasih yang tulus kami sampaikan kepada segenap instansi pemerintah dilingkungan Pemerintah Kabupaten Garut yang telah berkenan menyumbangkan data dan informasi hingga terwujudnya publikasi ini.

Publikasi ini tentunya masih mengandung keterbatasan. Kritik dan saran dari semua pihak sangat diharapkan untuk perbaikan dan kesempurnaan publikasi yang akan datang. Kritik dan saran dapat dialamatkan ke: bps3205@bps.go.id. Kepada semua pihak yang telah ikut terlibat dalam penyusunan publikasi ini kami mengucapkan banyak terima kasih.

Harapan kami semoga buku ini dapat bermanfaat bagi kita semua dalam menyusun perencanaan dan melaksanakan pembangunan serta berbagai kajian ilmiah.

Garut , September 2022
Kepala BPS
Garut

Dody Gunawan Yusuf, S.Si



PREFACE

Pasirwangi SubDistrict In Figures 2022 has changed the format in accordance with national policy, but the data that had previously been there, we will continue to try to appear through static and dynamic tables on our website garutkab.bps.go.id.

Pasirwangi SubDistrict in this figure more and more in demand because as a source of reference by policy planners, researchers, lecturers, students and readers who need comprehensive statistical information.

Our sincere appreciation and gratitude goes to all government agencies in the Garut Regency Government who have been willing to contribute data and information until the realization of this publication.

This publication certainly contains limitations. Criticism and suggestions from all parties are expected to improve and perfect future publications. Criticisms and suggestions can be addressed to: bps3205@bps.go.id. We would like to thank all those who have been involved in the preparation of this publication.

We hope that this book can be useful for all of us in planning and carrying out development and various scientific studies

Garut, September 2022
Chief Statistician of
Garut

Dody Gunawan Yusuf, S.Si

DAFTAR ISI/CONTENTS

	Halaman <i>Page</i>
Kata Pengantar	xi
Preface	xii
Daftar Isi/ <i>Contents</i>	xiii
Daftar Tabel/ <i>List of Tables</i>	xv
Daftar Gambar/ <i>List of Figures</i>	xxi
Penjelasan Umum/ <i>Explanatory Notes</i>	xxiii
Daftar Singkatan/ <i>List of Abbreviation</i>	xxv
1. Geografi / <i>Geography</i>	1
2. Pemerintahan/ <i>Government</i>	9
3. Penduduk/ <i>Population</i>	17
4. Sosial dan Kesejahteraan Rakyat/ <i>Social and Welfare</i>	25
5. Pertanian/ <i>Agriculture</i>	53
6. Pariwisata, Transportasi, dan Komunikasi/ <i>Tourism, Transportation, and Communication</i>	71
7. Perbankan, Koperasi, dan Perdagangan/ <i>Banking, Cooperative, and Trade</i>	83

DAFTAR TABEL/LIST OF TABLES

	Halaman Page
1. GEOGRAFI /GEOGRAPHY	
1.1 Luas Daerah Menurut Desa/Kelurahan di Kecamatan Pasirwangi, 2021 <i>Total Area by Villages/Kelurahan in Pasirwangi Subdistrict, 2021.....</i>	6
1.2 Jarak ke Ibukota Kecamatan dan Ibukota Kabupaten/Kota Menurut Desa/Kelurahan di Kecamatan Pasirwangi (km), 2021 <i>Distance to the Subdistrict Capital and Regency/Municipal Capital by Villages/Kelurahan in Pasirwangi Subdistrict (km), 2021</i>	7
2. PEMERINTAHAN/GOVERNMENT	
2.1 WILAYAH ADMINISTRATIF ADMINISTRATIVE AREA	
2.1.1 Jumlah Rukun Warga (RW) dan Rukun Tetangga (RT) Menurut Desa/Kelurahan di Kecamatan Pasirwangi, 2021 <i>Number of Rukun Warga and Rukun Tetangga by Villages/ Kelurahan in Pasirwangi Subdistrict, 2021</i>	14
2.2 SUMBER DAYA MANUSIA HUMAN RESOURCES	
2.2.1 Jumlah PNS Menurut Golongan/Ruang dan Jenis Kelamin di Kantor Kecamatan Pasirwangi, 2021 <i>Number of Civil Servants By Group/Space and Gender in the District Office Pasirwangi, 2021</i>	15
2.2.2 Jumlah PNS Menurut Tingkat Pendidikan dan Jenis Kelamin di Kantor Kecamatan Pasirwangi, 2021 <i>Number of Civil Servants According to Education and Gender in the District Office Pasirwangi, 2021</i>	16
3. PENDUDUK/POPULATION	
3.1 Penduduk, Distribusi Persentase Penduduk, dan Rasio Jenis Kelamin Penduduk Menurut Desa/ Kelurahan di Kecamatan Pasirwangi, 2021	

	<i>Population, Percentage Distribution of Population, and Population Sex Ratio by Villages/Kelurahan in Pasirwangi Subdistrict, 2021</i>	22
3.2	Jumlah Penduduk Menurut Kelompok Umur dan Jenis Kelamin di Kecamatan Pasirwangi, 2021 <i>Population by Age Groups and Sex in Pasirwangi Subdistrict, 2021</i>	24
4.	SOSIAL DAN KESEJAHTERAAN RAKYAT/SOCIAL AND WELFARE	
4.1	PENDIDIKAN EDUCATION	
4.1.1	Banyaknya Desa ¹ /Kelurahan yang Memiliki Fasilitas Sekolah Menurut Tingkat Pendidikan di Kecamatan Pasirwangi, 2021 <i>Number of Villages¹/Kelurahan Having Educational Facilities by Educational Level in Pasirwangi Subdistrict, 2021</i>	31
4.1.2	Jumlah Sekolah Menurut Tingkat Pendidikan di Kecamatan Pasirwangi, 2020/2021 dan 2021/2022 <i>Number of Schools by Educational Level in Pasirwangi Subdistrict, 2020/2021 and 2021/2022</i>	32
4.1.3	Jumlah Guru Menurut Tingkat Pendidikan di Kecamatan Pasirwangi, 2020/2021 dan 2021/2022 <i>Number of Teachers by Educational Level in Pasirwangi Subdistrict, 2020/2021 and 2021/2022</i>	33
4.1.4	Jumlah Murid Menurut Tingkat Pendidikan di Kecamatan Pasirwangi, 2020/2021 dan 2021/2022 <i>Number of Pupils by Educational Level in Pasirwangi Subdistrict, 2020/2021 and 2021/2022</i>	34
4.2	KESEHATAN HEALTH	
4.2.1	Banyaknya Desa ¹ /Kelurahan yang Memiliki Sarana Kesehatan Menurut Jenis Sarana Kesehatan di Kecamatan Pasirwangi, 2021 <i>Number of Villages¹/Kelurahan Health Facilities by Type of Health Facilities in Pasirwangi Subdistrict, 2021</i>	35
4.2.2	Banyaknya Warga Penderita Kekurangan Gizi Menurut Desa/Kelurahan di Kecamatan Pasirwangi, 2021 <i>Number of People with Malnutrition by Villages/Kelurahan in Pasirwangi Subdistrict, 2021</i>	36

**4.3 PERUMAHAN DAN LINGKUNGAN
HOUSING AND ENVIRONMENT**

4.3.1	Banyaknya Desa/Kelurahan Menurut Sumber Air Minum Sebagian Besar Keluarga di Kecamatan Pasirwangi, 2021 <i>Number of Villages/Kelurahan by Drinking Water Source of Majority Family in Pasirwangi Subdistrict, 2021</i>	37
4.3.2	Banyaknya Keluarga Menurut Desa/Kelurahan dan Jenis Pengguna Listrik di Kecamatan Pasirwangi, 2021 <i>Number of Family by Villages/Kelurahan and Type of Electricity Consumer in Pasirwangi Subdistrict, 2021</i>	38
4.3.3	Banyaknya Desa/Kelurahan Menurut Sumber Penerangan Jalan Utama Desa/Kelurahan di Kecamatan Pasirwangi, 2021 <i>Number of Villages/Kelurahan by Source of Villages/Kelurahan's Main Street Illumination in Pasirwangi Subdistrict, 2021</i>	39
4.3.4	Banyaknya Desa/Kelurahan Menurut Penggunaan Fasilitas Tempat Buang Air Besar Sebagian Besar Keluarga di Kecamatan Pasirwangi, 2021 <i>Number of Villages/Kelurahan by Toilet Facility Used by Majority Family in Pasirwangi Subdistrict, 2021</i>	40
4.3.5	Banyaknya Desa/Kelurahan Menurut Jenis Bahan Bakar untuk Memasak yang Digunakan Sebagian Besar Keluarga di Kecamatan Pasirwangi, 2021 <i>Number of Villages/Kelurahan by Type of Cooking Fuel Used by Majority Family in Pasirwangi Subdistrict, 2021</i>	41
4.4	AGAMA DAN SOSIAL LAINNYA RELIGION AND OTHER SOCIAL AFFAIRS	
4.4.1	Jumlah Tempat Peribadatan Menurut Desa/ Kelurahan di Kecamatan Pasirwangi, 2021 <i>Number of Worship Places by Villages/Kelurahan in Pasirwangi Subdistrict, 2021</i>	42
4.4.2	Banyaknya Kejadian Bencana Alam Menurut Desa/Kelurahan dan Jenis Bencana Alam di Kecamatan Pasirwangi, 2021 <i>Number of Natural Disaster Events by Villages/Kelurahan and Type of Natural Disaster in Pasirwangi Subdistrict, 2021</i>	43

4.4.3	Banyaknya Korban Jiwa Akibat Bencana Alam Menurut Desa/Kelurahan dan Jenis Bencana Alam di Kecamatan Pasirwangi, 2021 <i>Number of Fatalities Due to Natural Disasters by Villages/Kelurahan and Type of Natural Disaster in Pasirwangi Subdistrict, 2021</i>	46
4.4.4	Keberadaan Fasilitas/Upaya Antisipasi/Mitigasi Bencana Alam Menurut Desa/Kelurahan di Kecamatan Pasirwangi, 2021 <i>Existence of Facilities/Efforts for Anticipation/Mitigation of Natural Disasters by Villages/Kelurahan by Villages/Kelurahan in Pasirwangi Subdistrict, 2021</i>	49
4.4.5	Banyaknya Desa/Kelurahan yang Memiliki Kelompok Kegiatan Olahraga Menurut Jenis Olahraga dan Ketersediaan Fasilitas/Lapangan Olahraga di Kecamatan Pasirwangi, 2021 <i>Number of Villages/Kelurahan Having Sport Activities Groups by Type of Sport and Availability of Sport Facilities/Fields in Pasirwangi Subdistrict, 2021</i>	51
5.	PERTANIAN/AGRICULTURE	
5.1	Luas Panen Tanaman Sayuran Menurut Jenis Tanaman di Kecamatan Pasirwangi (ha), 2018–2021 <i>Harvested Area of Seasonal Vegetables by Kind of Plant in Pasirwangi Subdistrict (ha), 2018–2021</i>	58
5.2	Produksi Tanaman Sayuran dan Buah-buahan Semusim Menurut Jenis Tanaman di Kecamatan Pasirwangi (kuintal), 2018–2021 <i>Production of Seasonal Vegetables and Fruits by Kind of Plant in Pasirwangi Subdistrict (quintal), 2018–2021</i>	60
5.3	Luas Panen Tanaman Biofarmaka Menurut Jenis Tanaman di Kecamatan Pasirwangi (m ²), 2018–2021 <i>Harvested Area of Medicinal Plants by Kind of Plant in Pasirwangi Subdistrict (m²), 2018–2021</i>	62
5.4	Produksi Tanaman Biofarmaka Menurut Jenis Tanaman di Kecamatan Pasirwangi (kg), 2018–2021 <i>Production of Medicinal Plants by Kind of Plant in Pasirwangi Subdistrict (kg), 2018–2021</i>	63

5.5	Luas Panen Tanaman Hias Menurut Jenis Tanaman di Kecamatan Pasirwangi (m ²), 2018–2021 <i>Harvested Area of Ornamental Plants by Kind of Plant in Pasirwangi Subdistrict (m²), 2018–2021</i>	64
5.6	Produksi Tanaman Hias Menurut Jenis Tanaman di Kecamatan Pasirwangi (tangkai), 2018–2021 <i>Production of Ornamental Plants by Kind of Plant n Pasirwangi Subdistrict (stalks), 2018–2021</i>	66
5.7	Produksi Buah-Buahan Menurut Jenis Tanaman di Kecamatan Pasirwangi (kuintal), 2018–2021 <i>Production of Annual Fruits by Kind of Plant in Pasirwangi Subdistrict (quintal), 2018–2021</i>	68
6.	PARIWISATA, TRANSPORTASI, DAN KOMUNIKASI/TOURISM, TRANSPORTATION, AND COMMUNICATION	
6.1	PARIWISATA TOURISM	
6.1.1	Jumlah Sarana Akomodasi Menurut Desa/Kelurahan dan Jenis Akomodasi di Kecamatan Pasirwangi, 2021 <i>Number of Accomodation Facilities by Villages/Kelurahan and Type of Accomodation in Pasirwangi Subdistrict, 2021</i>	76
6.2	TRANSPORTASI TRANSPORTATION	
6.2.1	Prasarana dan Sarana Transportasi Antar Desa/Kelurahan Menurut Desa/Kelurahan di Kecamatan Pasirwangi, 2021 <i>Inter-Villages/Kelurahan Transportation Infrastructure and Facilities by Villages/Kelurahan in Pasirwangi Subdistrict, 2021</i>	77
6.3	KOMUNIKASI COMMUNICATION	
6.2.2	Keberadaan Kantor Pos/Pos Pembantu/Rumah Pos, Pos Keliling, dan Perusahaan/Agen Jasa Ekspedisi Swasta Menurut Desa/Kelurahan di Kecamatan Pasirwangi, 2021 <i>Number of Post Office/Subsidiary of Post Office, Mobile Portal Service, Private Expedition Service Company by Villages/Kelurahan in Pasirwangi Subdistrict, 2021</i>	79

6.3.1	Jumlah Menara Telepon seluler dan Operator Layanan Komunikasi Telepon Seluler Menurut Desa/ Kelurahan di Kecamatan Pasirwangi, 2021 <i>Number of Base Transceiver Station (BTS) and Cellular Phone Communication Service Operators by Villages/Kelurahan in Pasirwangi Subdistrict, 2021</i>	80
6.3.2	Kekuatan Sinyal Telepon Seluler dan Jenis Sinyal Internet Telepon Seluler Menurut Desa/Kelurahan di Kecamatan Pasirwangi, 2021 <i>The Strenght of Celular Phone Signal by Villages/Kelurahan in Pasirwangi Subdistrict, 2021</i>	81
7.	PERBANKAN, KOPERASI, DAN PERDAGANGAN/BANKING, COOPERATIVE, AND TRADE	
7.1	Banyaknya Sarana Lembaga Keuangan Bank Menurut Desa/ Kelurahan dan Jenis Bank di Kecamatan Cisompet, 2021 <i>Number of Bank by Villages/Kelurahan and Type of Bank in PasirwangiSubdistrict, 2021</i>	88
7.2	Banyaknya Koperasi Aktif Menurut Menurut Desa/Kelurahan dan Jenis Koperasi di Kecamatan Cisompet, 2021 <i>Number of Cooperative by Villages/Kelurahan and Type of Cooperative in PasirwangiSubdistrict, 2021</i>	89
7.3	Banyaknya Sarana Perdagangan Menurut Desa/Kelurahan dan Jenis Sarana Perdagangan di Kecamatan Cisompet, 2021 <i>Number of Trade Facilities by Villages/Kelurahan and Type of Trade Facilities in PasirwangiSubdistrict, 2021</i>	91

DAFTAR GAMBAR/LIST OF FIGURES

		Halaman Page
1.1	Luas Daerah Menurut Desa/Kelurahan di Kecamatan Pasirwangi, 2021 <i>Total Area by Villages/Kelurahan in Pasirwangi Subdistrict, 2021.....</i>	4
1.2	Jarak ke Ibukota Kecamatan Menurut Desa/ Kelurahan di Kecamatan Pasirwangi (km), 2021 <i>Distance to the Subdistrict Capital by Village/Kelurahan in Pasirwangi Subdistrict (km), 2021.....</i>	5
2.1	Jumlah Rukun Warga (RW) dan Rukun Tetangga (RT) Menurut Desa/Kelurahan di Kecamatan Pasirwangi, 2021 <i>Number of Rukun Warga and Rukun Tetangga by Villages¹/ Kelurahan in Pasirwangi Subdistrict, 2021</i>	12
2.2	Jumlah PNS Menurut Tingkat Pendidikan dan Jenis Kelamin di Kantor Kecamatan Pasirwangi, 2021 <i>Number of Civil Servants According to Education and Gender in the District Office Pasirwangi, 2021</i>	13
3.1	Penduduk Menurut Desa/Kelurahan di Kecamatan Pasirwangi, 2021 <i>Population by Villages/Kelurahan in Pasirwangi Subdistrict, 2021</i>	20
3.2	Jumlah Penduduk Menurut Kelompok Umur dan Jenis Kelamin di Kecamatan Pasirwangi, 2021 <i>Population by Age Groups and Sex in Pasirwangi Subdistrict, 2021</i>	21
4.1	Banyaknya Desa ¹ /Kelurahan yang Memiliki Fasilitas Sekolah Menurut Tingkat Pendidikan di Kecamatan Pasirwangi, 2021 <i>Number of Villages¹/Kelurahan Having Educational Facilities by Educational Level in Pasirwangi Subdistrict, 2021</i>	29
4.2	Banyaknya Desa ¹ /Kelurahan yang Memiliki Sarana Kesehatan Menurut Jenis Sarana Kesehatan di Kecamatan Pasirwangi, 2021 <i>Number of Villages¹/Kelurahan Health Facilities by Type of Health Facilities in Pasirwangi Subdistrict, 2021</i>	30
5.1	Produksi Tanaman Biofarmaka Menurut Jenis Tanaman di Kecamatan Pasirwangi (kg), 2018–2021	

	Halaman Page
	56
5.2	57
6.1	74
6.2	75
7.1	86
7.2	87

PENJELASAN UMUM/EXPLANATORY NOTES

Tanda-tanda, satuan-satuan, dan lain-lainnya yang digunakan dalam publikasi ini adalah sebagai berikut:

Symbols, measurement units, and acronyms which are used in this publication, are as follows:

1. TANDA-TANDA/SYMBOLS

Data tidak tersedia/ <i>Data not available</i>	: ...
Tidak ada atau nol / <i>Null or zero</i>	: -
Data dapat diabaikan/ <i>Data negligible</i>	: 0
Tanda decimal/ <i>Decimal point</i>	: ,
Data tidak dapat ditampilkan/ <i>Not applicable</i>	: NA
Angka estimasi/ <i>Estimated figures</i>	: e
Angka diperbaiki/ <i>Revised figures</i>	: r
Angka sementara/ <i>Preliminary figures</i>	: x
Angka sangat sementara/ <i>Very preliminary figures</i>	: xx
Angka sangat sangat sementara/ <i>Very very preliminary figures</i>	: xxx

2. SATUAN/UNITS

barel/ <i>barrel</i>	: 158,99 liter/ <i>litres</i> = 1/6,2898 m ³
hektar (ha)/ <i>hectare (ha)</i>	: 10 000 m ²
kilometer (km)/ <i>kilometres (km)</i>	: 1 000 meter/ <i>meters (m)</i>
knot/ <i>knot</i>	: 1,8523 km/jam (<i>km/hour</i>)
kuintal/ <i>quintal</i>	: 100 kg
KWh	: 1 000 Watt hour
MWh	: 1 000 KWh
liter (untuk beras)/ <i>litre (for rice)</i>	: 0,80 kg
MMSCF	: 1/35,3 m ³
metrik ton (m.ton)/ <i>metric ton (m. ton)</i>	: 0,98421 long ton = 1 000 kg
ons/ <i>ounce</i>	: 28,31 gram/ <i>grams</i>
ton	: 1 000 kg

Satuan lain: buah, dus, butir, helai/lembar, kaleng, batang, pulsa, ton kilometer (ton-km), jam, menit, persen (%).

Other units: unit, pack, pieces, sheet, tin, pulse, ton-kilometres(ton-km), hour, minute, percent (%).

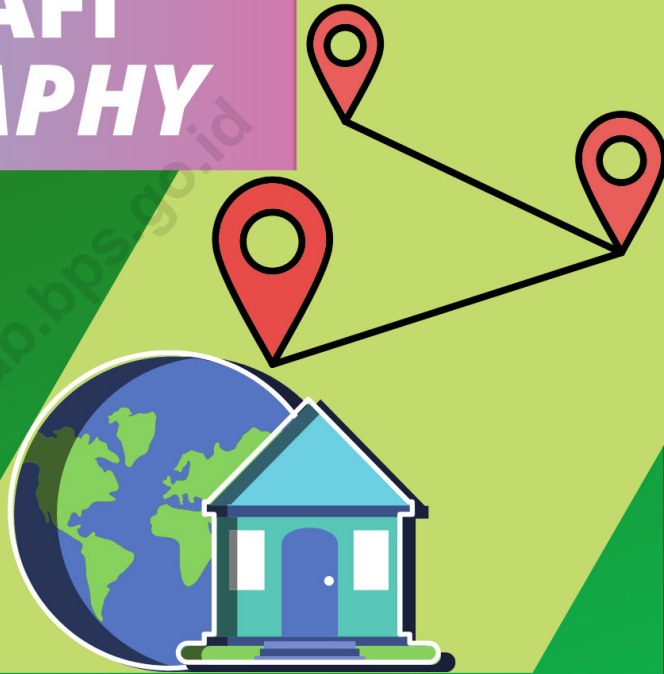
Perbedaan angka di belakang koma disebabkan oleh pembulatan angka.
The difference in decimal numbers is caused by rounding.

DAFTAR SINGKATAN/LIST OF ABBREVIATION

SI	: Stasiun Iklim/ <i>Climate Station</i>
SMPK	: Stasiun Meterologi Pertanian Khusus/ <i>Special Agricultural Meteorological Station</i>
t.t	: Tempat tidur/ <i>Bed</i>
BCG	: Bacillus Calmette Guerin
DPT	: Difteri, Pertusis, Tetanus/ <i>Diphtheria, Tetanus, and Pertussis</i>
TT	: Tetanus Toxoid
IOT	: Industri Obat Tradisional/ <i>Traditional Medicine Industry</i>
IKOT	: Industri Kecil Obat Tradisional/ <i>Traditional Medicine Small Industry</i>
Alkes	: Alat kesehatan/ <i>Health Kits</i>
PKRT	: Perbekalan Kesehatan Rumah tangga/ <i>Household Health Logistics</i>
Kompl	: Komplemen/ <i>Complement</i>
IRTP	: Industri Pangan Produksi Rumah Tangga/ <i>Foods Home Industry</i>
PBF	: Pedagang Besar Farmasi/ <i>Pharmacy Whole-seller</i>
GFK	: Gudang Farmasi Kab/Kota/Regency/ <i>Municipality Pharmacy Warehouse</i>
RB	: Rumah Bersalin/ <i>Delivery House</i>
Pustu	: Puskesmas pembantu/ <i>Auxiliary Public Health Center</i>
BP	: Balai Pengobatan/ <i>Polyclinic</i>
TPS	: Tempat Pembuangan Sampah Sementara / <i>landfill</i>
Jamkesmas	: Jaminan kesehatan masyarakat miskin/ <i>Poor public health insurance</i>
PJKMU	: Program Jaminan Kesehatan Masyarakat Umum/ <i>General Public Health Insurance Program</i>
SIUP	: Surat Ijin Usaha Perdagangan/ <i>Trading Permission Letter</i>
TDP	: Tanda Daftar Perusahaan/ <i>Company Registration Identity</i>
API	: Angka Pengenal Importir/ <i>Importer's Identity Number</i>

BAB 1

GEOGRAFI *GEOGRAPHY*



ULASAN

Kecamatan Pasirwangi mempunyai luas wilayah sekitar 12.139,09 Ha, dengan batas-batas wilayah sebagai berikut :

- Sebelah Utara : Kecamatan Cisurupan dan kecamatan Cigedug
- Sebelah Timur : Kecamatan Banjarwangi
- Sebelah Selatan : Kecamatan cihurip, kecamatan Pakenjeng
- Sebelah Barat : Kecamatan Pamulihan

Secara umum karakteristik wilayah Kecamatan Pasirwangi merupakan daerah Dataran yang memiliki permukaan terendah dari laut setinggi 1200 -1300 mdpl.

DESCRIPTION

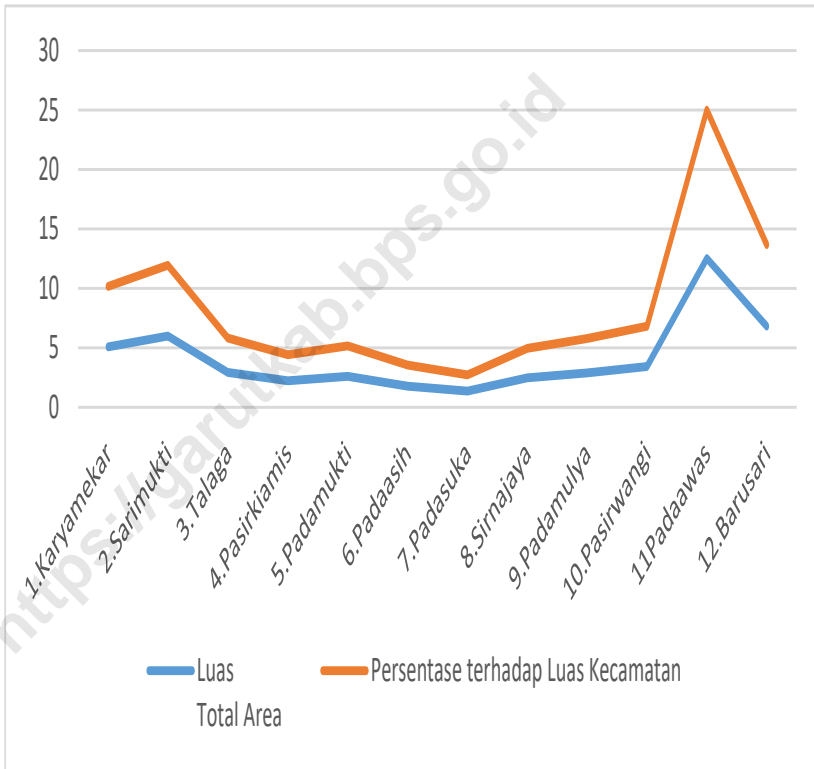
Sub District of Pasirwangi has total area approximately 12.039,09 Ha, with area boundaries as shown below:

- *North side, by at sub District of Cisurupan ang district of Cigedug*
- *East side, by sub District of Banjarwangi*
- *South side, by at sub District of Cihurip and Pakenjeng*
- *West side, by sub District of Pamulihan.*

Generally, characteristic of sub District of Pasirwangi is a mountainous area with hilly condition which is the lowest altitude was 1200-1300 metres from sea level.

Gambar 1.1
Figures

Luas Daerah Menurut Desa/Kelurahan di Kecamatan Pasirwangi, 2021
Total Area by Villages/Kelurahan in Pasirwangi Subdistrict, 2021

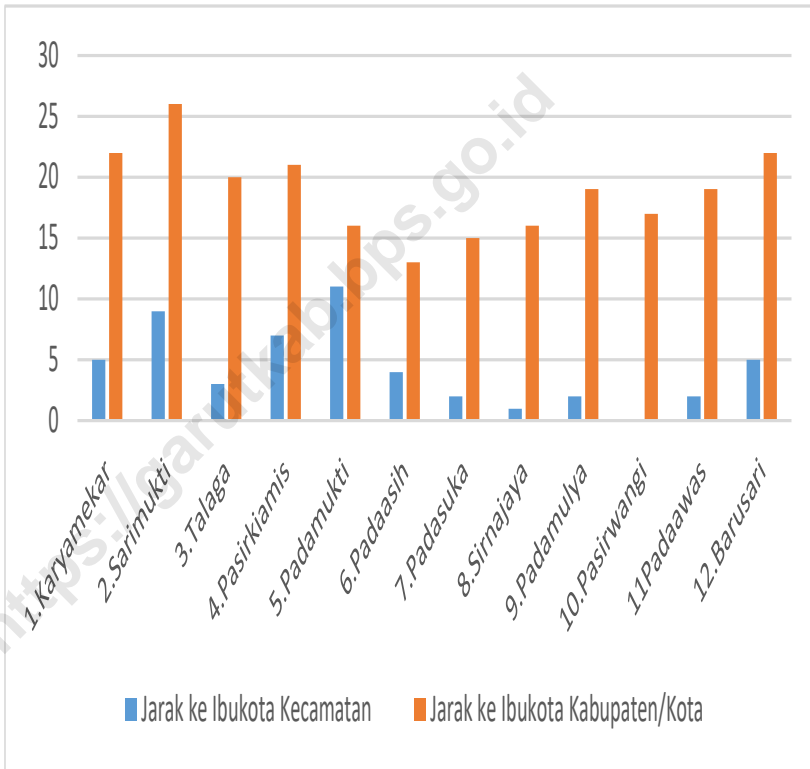


Catatan/Note: ...

Sumber/Source: Kementerian Dalam Negeri/Ministry of Home Affairs

Gambar 1.2
Figures

Jarak ke Ibukota Kecamatan Menurut Desa/Kelurahan di Kecamatan Paserwangi (km), 2021
Distance to the Subdistrict Capital by Village/Kelurahan in Paserwangi Subdistrict (km), 2021



Catatan/Note: ...

Sumber/Source: BPS, Pendataan Potensi Desa (Podes) 2021/BPS-Statistics Indonesia, Village Potential Data Collecting 2021

Tabel 1.1 Luas Daerah Menurut Desa/Kelurahan di Kecamatan Pasirwangi, 2021
Table Total Area by Villages/Kelurahan in Pasirwangi Subdistrict, 2021

Desa/Kelurahan Village/Kelurahan	Luas Total Area (km ² /sq.km)	Persentase terhadap Luas Kecamatan Percentage to Subdistrict Area
(1)	(2)	(3)
1.Karyamekar	5,09	10,18
2.Sarimukti	5,97	11,93
3.Talaga	2,91	5,83
4.Pasirkiamis	2,21	4,42
5.Padamukti	2,58	5,16
6.Padaasih	1,76	3,53
7.Padasuka	1,35	2,70
8.Sirnajaya	2,48	4,96
9.Padamulya	2,9	5,80
10.Pasirwangi	3,41	6,83
11.Padaawas	12,5	25
12.Barusari	6,83	13,66
Kecamatan Pasirwangi		

Catatan/Note: ...

Sumber/Source: Kementerian Dalam Negeri/Ministry of Home Affairs

Tabel 1.2
Table

Jarak ke Ibukota Kecamatan dan Ibukota Kabupaten/Kota Menurut Desa/Kelurahan di Kecamatan Pasirwangi (km), 2021
Distance to the Subdistrict Capital and Regency/Municipal Capital by Villages/Kelurahan in Pasirwangi Subdistrict (km), 2021

Desa/Kelurahan <i>Village/Kelurahan</i>	Jarak ke Ibukota Kecamatan <i>Distance to Subdistrict Capital</i>	Jarak ke Ibukota Kabupaten/ Kota <i>Distance to Regency/Municipal Capital</i>
(1)	(2)	(3)
1.Karyamekar	5	22
2.Sarimukti	9	26
3.Talaga	3	20
4.Pasirkiamis	7	21
5.Padamukti	11	16
6.Padaasih	4	13
7.Padasuka	2	15
8.Sirnajaya	1	16
9.Padamulya	2	19
10.Pasirwangi	0	17
11.Padaawas	2	19
12.Barusari	5	22
Kecamatan Pasirwangi		

Catatan/Note: ...

Sumber/Source: BPS, Pendataan Potensi Desa (Podes) 2021/BPS-Statistics Indonesia, Village Potential Data Collecting 2021

BAB 2

PEMERINTAHAN *GOVERNMENT*



ULASAN

Data yang disajikan pada bab ini mencakup data-data pemerintahan, aparatur di lingkungan kantor kecamatan, serta unit pelaksana yang berada di bawah lingkup kecamatan.

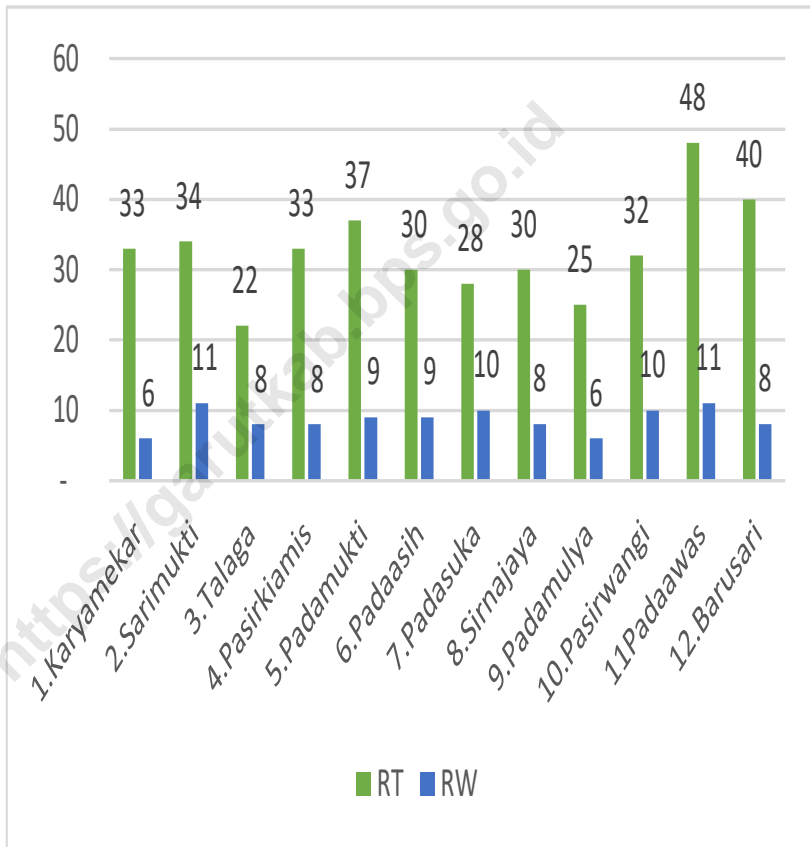
DESCRIPTION

Data presented in this chapter contains data on government, personnel in the sub-district office, and implementing units that are under the sub-district allocation.

<https://garutkab.bps.go.id>

Gambar 2.1
Figures

Jumlah Rukun Warga (RW) dan Rukun Tetangga (RT) Menurut Desa/Kelurahan di Kecamatan Pasirwangi, 2021
Number of Rukun Warga and Rukun Tetangga by Villages¹/Kelurahan in Pasirwangi Subdistrict, 2021

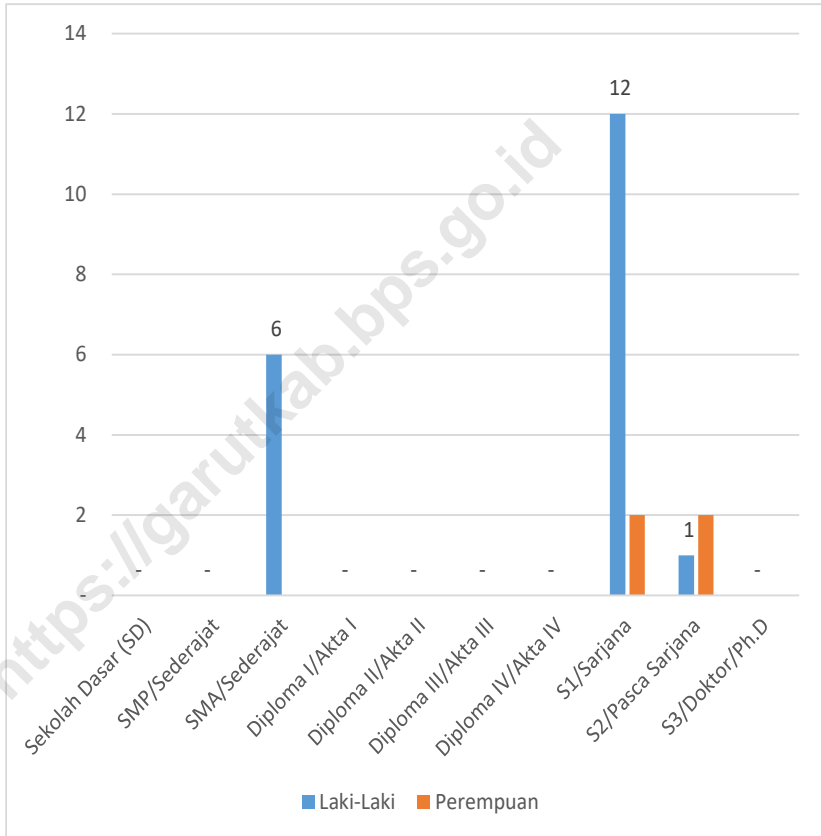


Catatan/Note: ...

Sumber/Source: Dinas Pemberdayaan Masyarakat dan Desa Kabupaten Garut

Gambar 2.2
Figures

Jumlah PNS Menurut Tingkat Pendidikan dan Jenis Kelamin di Kantor Kecamatan Pasirwangi, 2021
Number of Civil Servants According to Education and Gender in the District Office Pasirwangi, 2021



Catatan/Note: ...

Sumber/Source: Kantor Kecamatan/SubDistrict Office

2.1 WILAYAH ADMINISTRATIF ADMINISTRATIVE AREA

Tabel 2.1.1 Jumlah Rukun Warga (RW) dan Rukun Tetangga (RT) Menurut Desa/Kelurahan di Kecamatan Pasirwangi, 2021
Table Number of Rukun Warga and Rukun Tetangga by Villages'/Kelurahan in Pasirwangi Subdistrict, 2021

Desa/Kelurahan Village/Kelurahan	Rukun Warga (RW) Rukun Warga	Rukun Tetangga (RT) Rukun Tetangga
(1)	(2)	(3)
1.Karyamekar	33	6
2.Sarimukti	34	11
3.Talaga	22	8
4.Pasirkiamis	33	8
5.Padamukti	37	9
6.Padaasih	30	9
7.Padasuka	28	10
8.Sirnajaya	30	8
9.Padamulya	25	6
10.Pasirwangi	32	10
11.Padaawas	48	11
12.Barusari	40	8
Kecamatan Pasirwangi	392	104

Catatan/Note: ...

Sumber/Source: Dinas Pemberdayaan Masyarakat dan Desa Kabupaten Garut

2.2 SUMBER DAYA MANUSIA HUMAN RESOURCES

Tabel 2.2.1 Jumlah PNS Menurut Golongan/Ruang dan Jenis Kelamin di Kantor Kecamatan Pasirwangi, 2021
Table *Number of Civil Servants By Group/Space and Gender in the District Office Pasirwangi, 2021*

Golongan/Ruang <i>Room type</i>	Laki-Laki <i>Male</i>	Perempuan <i>Female</i>	Jumlah <i>Total</i>
(1)	(2)	(3)	(4)
IVd	-	-	-
IVc	-	-	-
IVb	1	-	1
IVa	-	-	-
IIIId	4	2	6
IIIc	1	1	2
IIIb	2	1	3
IIIa	4	-	4
IIId	3	-	3
IIc	-	-	-
IIb	3	-	3
IIa	-	-	-
Id	-	-	-
Ic	-	-	-
Ib	-	-	-
Ia	-	-	-
Kecamatan Pasirwangi	18	4	22

Catatan/Note: ...

Sumber/Source: Kantor Kecamatan/SubDistrict Office

Tabel 2.2.2
Table

Jumlah PNS Menurut Tingkat Pendidikan dan Jenis Kelamin di Kantor Kecamatan Pasirwangi, 2021
Number of Civil Servants According to Education and Gender in the District Office Pasirwangi, 2021

Tingkat Pendidikan <i>Educational Level</i>	Laki-Laki <i>Male</i>	Perempuan <i>Female</i>	Jumlah <i>Total</i>
(1)	(2)	(3)	(4)
Sekolah Dasar (SD) <i>Primary School</i>	-	-	-
SMP/Sederajat <i>Junior High School</i>	-	-	-
SMA/Sederajat <i>Senior High School</i>	6	-	6
Diploma I/Akta I <i>Diploma I/Akta I</i>	-	-	-
Diploma II/Akta II <i>Diploma II/Akta II</i>	-	-	-
Diploma III/Akta III <i>Diploma III/Akta III</i>	-	-	-
Diploma IV/Akta IV <i>Diploma IV/Akta IV</i>	-	-	-
S1/Sarjana <i>Under Graduate/Bachelor</i>	12	2	14
S2/Pasca Sarjana <i>Graduate</i>	1	2	3
S3/Doktor/Ph.D <i>Post Graduate</i>	-	-	-
Jumlah/Total	19	4	23

Catatan/Note: ...

Sumber/Source: Kantor Kecamatan/SubDistrict Office

BAB 3

PENDUDUK *POPULATION*



<https://garutkab.bps.go.id/>

ULASAN

Padababini dapat dicari beragam tabel yang berhubungan dengan masalah demografi di Kecamatan, seperti jumlah penduduk, penduduk menurut kelompok umur, jumlah kelahiran (fertilitas), data kejadian kematian, dan juga menyajikan data migrasi baik yang datang maupun yang meninggalkan wilayah kecamatan. Kemudian dilengkapi dengan data ketenagakerjaan seperti penduduk yang bekerja sebagai TKI.

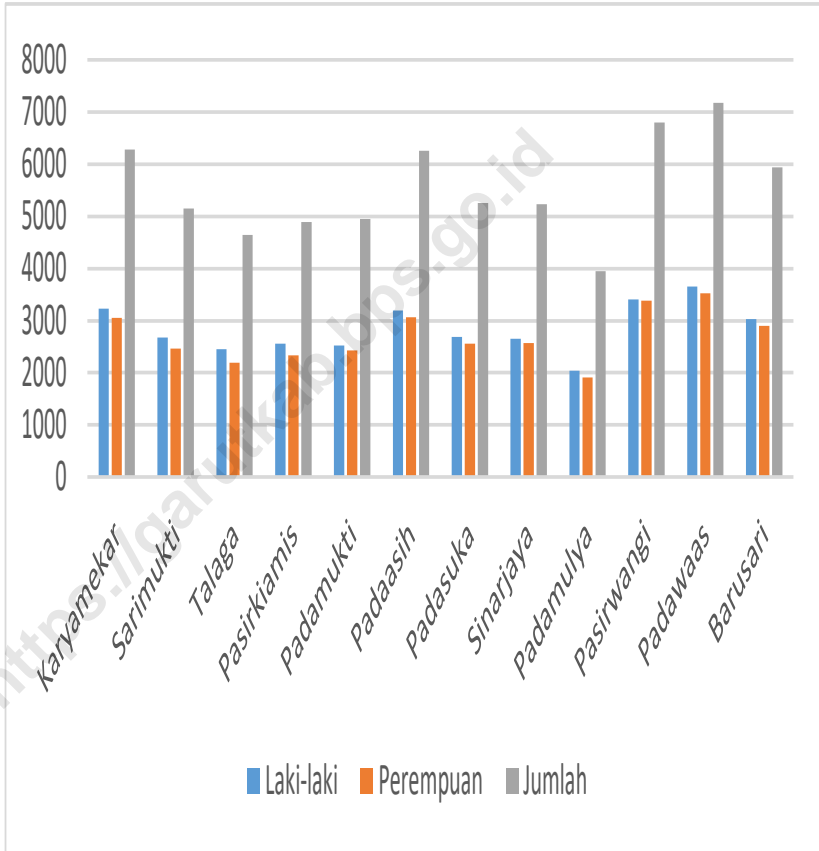
DESCRIPTION

In this chapter you can look for various tables related to demographic problems in the Sub-district, such as population, population by age group, number of births (fertility), death event data, and also presents migration data both coming and leaving the sub-district area. Then equipped with employment data such as residents who work as migrant workers.

<https://garutkab.bps.go.id>

Gambar 3.1
Figures

Penduduk Menurut Desa/Kelurahan di Kecamatan Pasirwangi, 2021
Population by Villages/Kelurahan in Pasirwangi Subdistrict, 2021

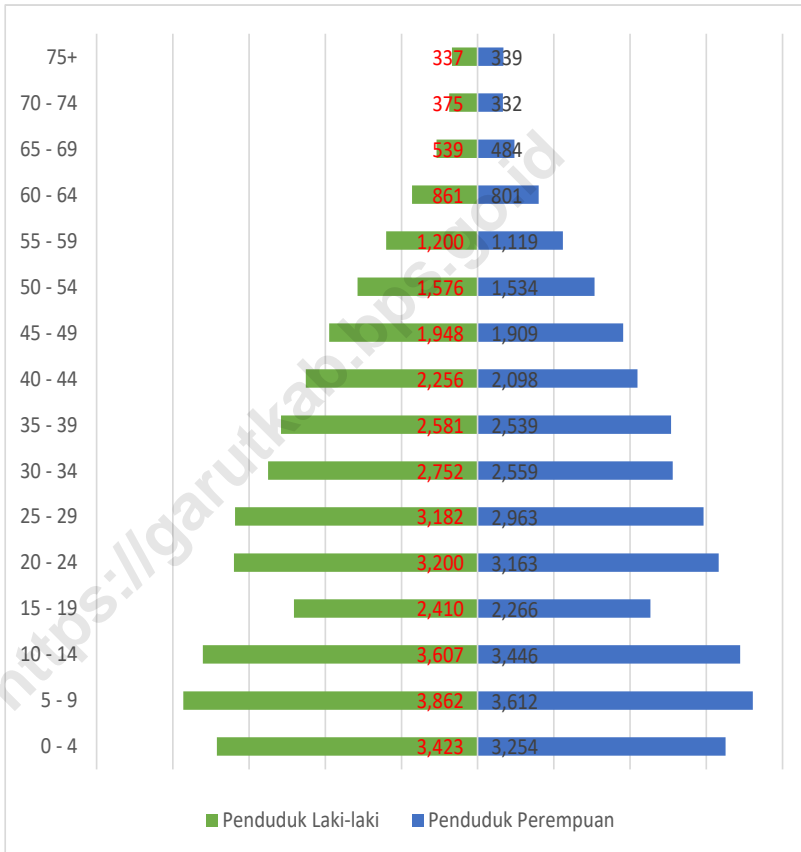


Catatan/Note: ...

Sumber/Source: Data Administrasi Dinas Kependudukan dan Pencatatan Sipil (Disdukcapil) / Administrative Data of the Population and Civil Registration Service (Disdukcapil)

Gambar 3.2
Figures

Jumlah Penduduk Menurut Kelompok Umur dan Jenis Kelamin di Kecamatan Pasirwangi, 2021
Population by Age Groups and Sex in Pasirwangi Subdistrict, 2021



Catatan/Note: ...

Sumber/Source: Data Administrasi Dinas Kependudukan dan Pencatatan Sipil (Disdukcapil) / Administrative Data of the Population and Civil Registration Service (Disdukcapil)

Tabel 3.1
Table

Penduduk, Distribusi Persentase Penduduk, dan Rasio Jenis Kelamin Penduduk Menurut Desa/Kelurahan di Kecamatan Pasirwangi, 2021
Population, Percentage Distribution of Population, and Population Sex Ratio by Villages/Kelurahan in Pasirwangi Subdistrict, 2021

Desa/Kelurahan Village/Kelurahan	Penduduk/Population		
	Laki-Laki/Male	Perempuan/Female	Jumlah/Total
(1)	(2)	(3)	(4)
1.Karyamekar	3 226	3 052	6 278
2.Sarimukti	2 678	2 468	5 146
3.Talaga	2 453	2 189	4 642
4.Pasirkiamis	2 557	2 340	4 897
5.Padamukti	2 520	2 433	4 953
6.Padaasih	3 193	3 070	6 263
7.Padasuka	2 695	2 562	5 257
8.Sirnajaya	2 655	2 576	5 231
9.Padamulya	2 039	1 906	3 945
10.Pasirwangi	3 407	3 389	6 796
11.Padaawas	3 651	3 527	7 178
12.Barusari	3 035	2 906	5 941
Kecamatan Pasirwangi	34 109	32 418	66 527

Lanjutan Tabel/*Continued Table 3.1*

Desa/Kelurahan <i>Village/Kelurahan</i>	Persentase Penduduk <i>Percentage of Total Population</i>	Rasio Jenis Kelamin Penduduk <i>Population Sex Ratio</i>
(1)	(5)	(7)
1.Karyamekar	7.48	105.7
2.Sarimukti	6.13	108.5
3.Talaga	5.53	112.1
4.Pasirkiamis	5.83	109.3
5.Padamukti	5.90	103.6
6.Padaasih	7.46	104
7.Padasuka	6.26	105.2
8.Simajaya	6.23	103.1
9.Padamulya	4.70	107
10.Pasirwangi	8.09	100.5
11.Padaawas	8.55	103.5
12.Barusari	7.07	104.4
Kecamatan Pasirwangi		105.22

Catatan/*Note*: ...Sumber/*Source*: Data Administrasi Dinas Kependudukan dan Pencatatan Sipil (Disdukcapil) / *Administrative Data of the Population and Civil Registration Service (Disdukcapil)*

Tabel 3.2
Table

Jumlah Penduduk Menurut Kelompok Umur dan Jenis Kelamin di Kecamatan Pasirwangi, 2021
Population by Age Groups and Sex in Pasirwangi Subdistrict, 2021

Kelompok Umur Age Groups	Jenis Kelamin/Sex		
	Laki-Laki Male	Perempuan Female	Jumlah Total
(1)	(2)	(3)	(4)
0-4	3,423	3,254	6,677
5-9	3,862	3,612	7,474
10-14	3,607	3,446	7,053
15-19	2,410	2,266	4,676
20-24	3,200	3,163	6,363
25-29	3,182	2,963	6,145
30-34	2,752	2,559	5,311
35-39	2,581	2,539	5,120
40-44	2,256	2,098	4,354
45-49	1,948	1,909	3,857
50-54	1,576	1,534	3,110
55-59	1,200	1,119	2,319
60-64	861	801	1,662
65-69	539	484	1,023
70-74	375	332	707
75+	337	339	676
Kecamatan Pasirwangi	34,109	32,418	66,527

Catatan/Note: ...

Sumber/Source: Data Administrasi Dinas Kependudukan dan Pencatatan Sipil (Disdukcapil) / Administrative Data of the Population and Civil Registration Service (Disdukcapil)

BAB 4

SOSIAL DAN KESEJAHTERAAN RAKYAT SOCIAL AND WELFARE



ULASAN

Di bidang sosial menyangkut berbagai aspek yang memang dirasakan sangat kompleks. Karena selain berdampak terhadap masalah ekonomi juga berdampak pada masalah sosial politik masyarakat. Bahkan keberhasilan pembangunan dibidang sosial dapat dievaluasi dan dijadikan sebagai indikator tahun-tahun selanjutnya. Keberhasilan pembangunan dalam bidang sosial tidak hanya dapat dilihat dari bentuk fisik saja namun juga harus dilihat secara keseluruhan yaitu dari segi fisik maupun dari segi non fisik. Salah satu upaya dari pemerintah Kabupaten Garut dalam rangka pembangunan sosial budaya adalah dengan mengupayakan berbagai program yang langsung menyentuh masyarakat sebagai sasarannya diantaranya pembangunan di bidang pendidikan, kesehatan dan Keluarga Berencana, bidang Agama serta bidang sosial lainnya.

Pada bab ini data mengenai pendidikan menyajikan jumlah sekolah menurut tingkatan pendidikan yang di mulai dari tingkat SD sampai Sekolah Menengah (SMU/SMK).

Data mengenai kesehatan pada bab ini menyajikan jumlah sarana dan fasilitas kesehatan yang ada dikecamatan Pasirwangi mulai dari Puskesmas, Pustu sampai posyandu, termasuk jumlah tenaga kesehatan itu sendiri.

Data mengenai Agama dalam bab

DESCRIPTION

In the social field concerning various aspects that are felt very complex. Because in addition to impact on economic problems also impact on socio-political issues of society. Even the success of development in the social field can be evaluated and used as an indicator for the next years. The success of development in the social field not only can be seen from the physical form but also must be seen as a whole that is in terms of physical as well as in terms of non-physical One of the efforts of Garut regency government in the framework of socio-cultural development is to seek a variety of programs that directly touch the community as its targets such as development in the field of education, health and family planning, religion and other social fields.

In this chapter data on education presents the number of schools according to their level of education ranging from elementary to high school (high school / vocational) level.

Health data in this chapter presents the number of health facilities and facilities available in Pasirwangi District from Puskesmas, Pustu to Posyandu, including the number of health workers themselves ranging

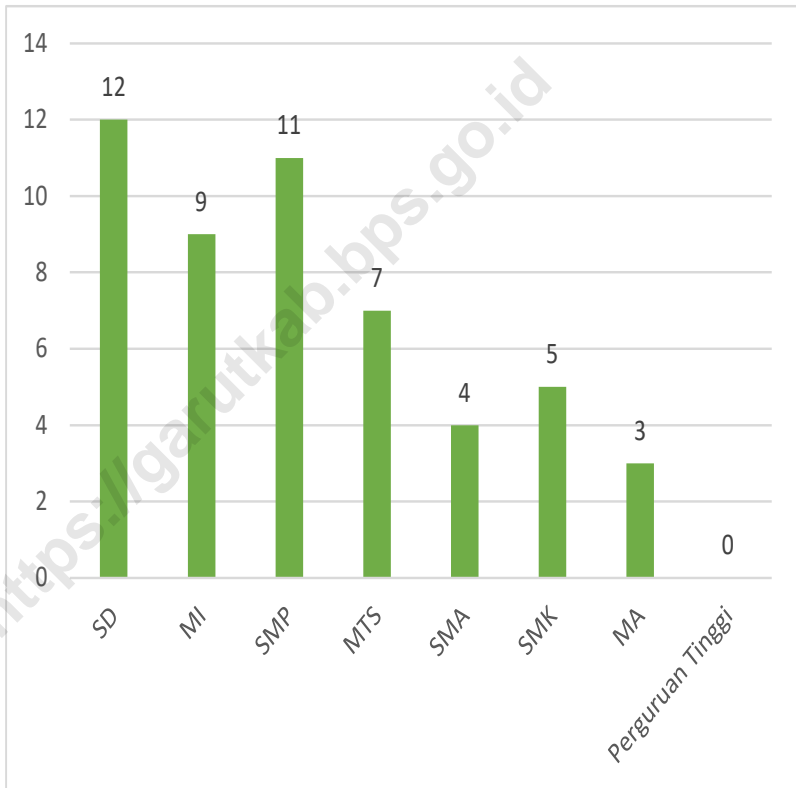
Religion data in this chapter presents;

ini menyajikan; tempat peribadatan. , *the place of worship.*

<https://garutkab.bps.go.id>

Gambar 4.1
Figures

Banyaknya Desa¹/Kelurahan yang Memiliki Fasilitas Sekolah Menurut Tingkat Pendidikan di Kecamatan Pasirwangi, 2021
Number of Villages¹/Kelurahan Having Educational Facilities by Educational Level in Pasirwangi Subdistrict, 2021

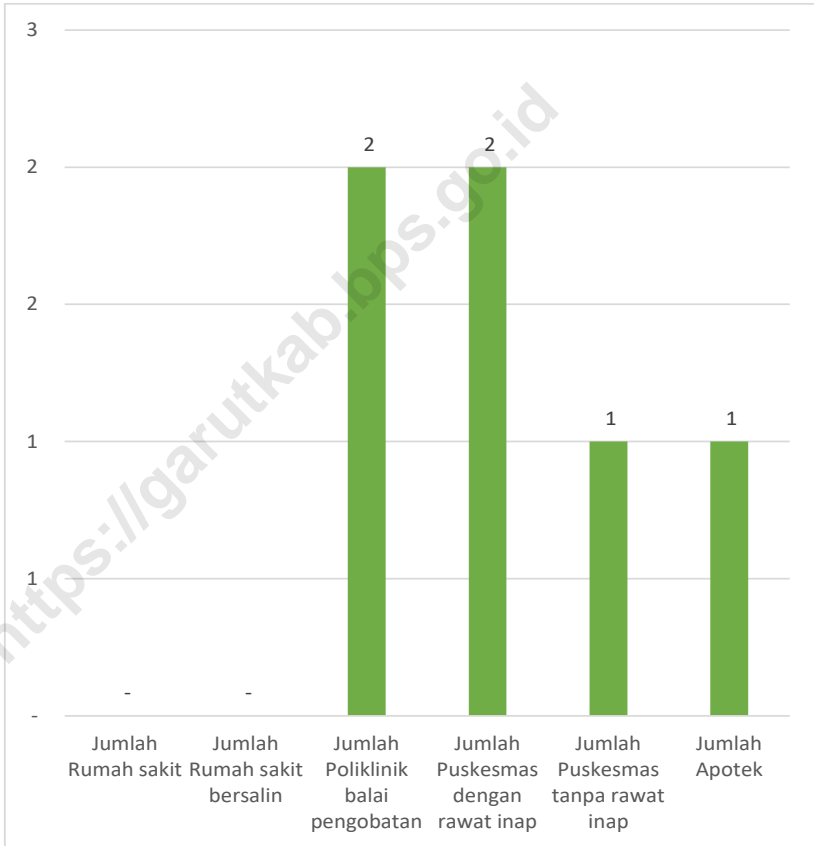


Catatan/Note: ¹Desa pada tabel ini termasuk Unit Permukiman Transmigrasi (UPT) yang masih dibina oleh kementerian terkait/Villages in this table include Transmigration Settlement Unit which is still fostered by the relevant ministries.

Sumber/Source: BPS, Pendataan Potensi Desa (Podes) 2020 dan 2021/BPS-Statistics Indonesia, Village Potential Data Collecting 2020 and 2021

Gambar 4.2
Figures

Banyaknya Desa¹/Kelurahan yang Memiliki Sarana Kesehatan Menurut Jenis Sarana Kesehatan di Kecamatan Pasirwangi, 2021
Number of Villages¹/Kelurahan Health Facilities by Type of Health Facilities in Pasirwangi Subdistrict, 2021



Catatan/Note: ...

Sumber/Source: BPS, Pendataan Potensi Desa (Podes) 2019–2021/BPS-Statistics Indonesia, Village Potential Data Collecting 2019–2021

4.1 PENDIDIKAN EDUCATION

Tabel 4.1.1 Banyaknya Desa¹/Kelurahan yang Memiliki Fasilitas Sekolah Menurut Tingkat Pendidikan di Kecamatan Pasirwangi, 2021
Number of Villages¹/Kelurahan Having Educational Facilities by Educational Level in Pasirwangi Subdistrict, 2021

Tingkat Pendidikan Educational Level	2021
(1)	(2)
Sekolah Dasar (SD) <i>Primary School</i>	12
Madrasah Ibtidaiyah (MI) <i>Madrasah Ibtidaiyah</i>	9
Sekolah Menengah Pertama (SMP) <i>Junior High School</i>	11
Madrasah Tsanawiyah (MTs) <i>Madrasah Tsanawiyah (MTs)</i>	7
Sekolah Menengah Atas (SMA) <i>Senior High School</i>	4
Sekolah Menengah Kejuruan (SMK) <i>Vocational High School</i>	5
Madrasah Aliyah (MA) <i>Madrasah Aliyah</i>	3
Akademi/Perguruan Tinggi <i>Academy/University</i>	–

Catatan/Note: ¹Desa pada tabel ini termasuk Unit Permukiman Transmigrasi (UPT) yang masih dibina oleh kementerian terkait/
Villages in this table include Transmigration Settlement Unit which is still fostered by the relevant ministries.

Sumber/Source: BPS, Pendataan Potensi Desa (Podes) 2020 dan 2021/BPS-Statistics Indonesia, *Village Potential Data Collecting 2020 and 2021*

Tabel 4.1.2
Table

**Jumlah Sekolah Menurut Tingkat Pendidikan di
Kecamatan Pasirwangi, 2020/2021 dan 2021/2022**
**Number of Schools by Educational Level in Pasirwangi
Subdistrict, 2020/2021 and 2021/2022**

Tingkat Pendidikan Educational Level	Negeri/Public		Swasta/Private		Jumlah/Total	
	2020/2021	2021/2022	2020/2021	2021/2022	2020/2021	2021/2022
(1)	(2)	(3)	(4)	(5)	(6)	(7)
Taman Kanak-Kanak (TK) ¹ /Kindergarten ¹	-	-	12	12	12	12
Raudatul Athfal (RA) ² Raudatul Athfal (RA) ²	15	13
Sekolah Dasar (SD) ¹ Elementary Schools ¹	32	32	1	1	33	33
Madrasah Ibtidaiyah (MI) ² /Madrasah Ibtidaiyah (MI) ²	-	-	11	11	11	11
Sekolah Menengah Pertama (SMP) ¹ /Junior High Schools ¹	2	2	9	9	11	11
Madrasah Tsanawiyah (MTs) ² /Madrasah Tsanawiyah (MTs) ²	-	-	7	7	7	7
Sekolah Menengah Atas (SMA) ¹ /Senior High Schools ¹	-	-	4	4	4	4
Sekolah Menengah Kejuruan (SMK) ¹ Vocational High Schools ¹	1	1	5	5	6	6
Madrasah Aliyah (MA) ² Madrasah Aliyah (MA) ²	-	-	5	4	5	4

Catatan/Note: ³ Seluruh Raudatul Athfal (RA) berstatus swasta/All Raudatul Athfal (RA) are private

Sumber/Source: ¹ Kementerian Pendidikan, Kebudayaan, Riset, dan Teknologi, Sistem Data Pokok Pendidikan, data semester ganjil laporan sampai dengan 30 November 2021/Ministry of Education, Culture, Research, and Technology, Basic Education Data System, odd semester report data up to 30 November 2021

² Kementerian Agama, EMIS, data semester ganjil laporan sampai dengan 17 Februari 2022/Ministry of Religious Affairs, EMIS, odd semester report data up to 17 February 2022

Tabel 4.1.3
Table

Jumlah Guru Menurut Tingkat Pendidikan di Kecamatan Pasirwangi, 2020/2021 dan 2021/2022
Number of Teachers by Educational Level in Pasirwangi Subdistrict, 2020/2021 and 2021/2022

Tingkat Pendidikan Educational Level	Negeri/Public		Swasta/Private		Jumlah/Total	
	2020/2021	2021/2022	2020/2021	2021/2022	2020/2021	2021/2022
(1)	(2)	(3)	(4)	(5)	(6)	(7)
Taman Kanak-Kanak (TK) ¹ /Kindergarten ¹	-	-	52	48	52	48
Raudatul Athfal (RA) ² Raudatul Athfal (RA) ²	53	54
Sekolah Dasar (SD) ^{1,3} Elementary Schools ^{1,3}	280	262	11	10	291	272
Madrasah Ibtidaiyah (MI) ² /Madrasah Ibtidaiyah (MI) ²	-	-	85	113	85	113
Sekolah Menengah Pertama (SMP) ^{1,3} / Junior High Schools ^{1,3}	53	53	84	73	137	126
Madrasah Tsanawiyah (MTs) ² /Madrasah Tsanawiyah (MTs) ²	-	-	99	118	99	118
Sekolah Menengah Atas (SMA) ^{1,3} / Senior High Schools ^{1,3}	-	-	40	44	40	44
Sekolah Menengah Kejuruan (SMK) ^{1,3,4} Vocational High Schools ^{1,3,4}	41	36	48	47	89	83
Madrasah Aliyah (MA) ² Madrasah Aliyah (MA) ²	-	-	53	63	53	63

Catatan/Note: ³ Jumlah guru termasuk kepala sekolah dan guru/The total of teachers including headmaster and teacher.

⁴ Guru yang mengajar di dua sekolah atau lebih dihitung di masing-masing sekolah/Teacher who taught in two schools or more counted in every school.

Sumber/Source: ¹ Kementerian Pendidikan, Kebudayaan, Riset, dan Teknologi, Sistem Data Pokok Pendidikan, data semester ganjil laporan sampai dengan 30 November 2021/Ministry of Education, Culture, Research, and Technology, Basic Education Data System, odd semester report data up to 30 November 2021

² Kementerian Agama, EMIS, data semester ganjil laporan sampai dengan 17 Februari 2022/Ministry of Religious Affairs, EMIS, odd semester report data up to 17 February 2022

Tabel 4.1.4 Jumlah Murid Menurut Tingkat Pendidikan di Kecamatan Pasirwangi, 2020/2021 dan 2021/2022
Table Number of Pupils by Educational Level in Pasirwangi Subdistrict, 2020/2021 and 2021/2022

Tingkat Pendidikan Educational Level	Negeri/Public		Swasta/Private		Jumlah/Total	
	2020/2021	2021/2022	2020/2021	2021/2022	2020/2021	2021/2022
(1)	(2)	(3)	(4)	(5)	(6)	(7)
Taman Kanak-Kanak (TK) ¹ /Kindergarten ¹	-	-	612	628	612	628
Raudatul Athfal (RA) ² Raudatul Athfal (RA) ²	518	542
Sekolah Dasar (SD) ¹ Elementary Schools ¹	7 210	7 015	270	297	7 480	7 312
Madrasah Ibtidaiyah (MI) ² /Madrasah Ibtidaiyah (MI) ²	-	-	1 598	1 777	1 598	1 777
Sekolah Menengah Pertama (SMP) ¹ /Junior High Schools ¹	1 177	1 176	1 469	1 408	2 646	2 584
Madrasah Tsanawiyah (MTs) ² /Madrasah Tsanawiyah (MTs) ²	-	-	1 426	1 324	1 426	1 324
Sekolah Menengah Atas (SMA) ¹ /Senior High Schools ¹	-	-	435	539	435	539
Sekolah Menengah Kejuruan (SMK) ¹ Vocational High Schools ¹	708	775	653	602	1 361	1 377
Madrasah Aliyah (MA) ² Madrasah Aliyah (MA) ²	-	-	548	558	548	558

Catatan/Note: ...

Sumber/Source: ¹ Kementerian Pendidikan, Kebudayaan, Riset, dan Teknologi, Sistem Data Pokok Pendidikan, data semester ganjil laporan sampai dengan 30 November 2021/Ministry of Education, Culture, Research, and Technology, Basic Education Data System, odd semester report data up to 30 November 2021

² Kementerian Agama, EMIS, data semester ganjil laporan sampai dengan 17 Februari 2022/Ministry of Religious Affairs, EMIS, odd semester report data up to 17 February 2022

4.2 KESEHATAN HEALTH

Tabel 4.2.1 Banyaknya Desa¹/Kelurahan yang Memiliki Sarana Kesehatan Menurut Jenis Sarana Kesehatan di Kecamatan Pasirwangi, 2021
Number of Villages¹/Kelurahan Health Facilities by Type of Health Facilities in Pasirwangi Subdistrict, 2021

Jenis Sarana Kesehatan <i>Type of Health Facilities</i>	2021
(1)	(2)
Rumah Sakit <i>Hospital</i>	-
Rumah Sakit Bersalin <i>Maternity Hospital</i>	-
Poliklinik/Balai Pengobatan <i>Polyclinic</i>	2
Puskesmas Rawat Inap <i>Public Health Center with Inpatient Care</i>	2
Puskesmas Tanpa Rawat Inap <i>Public Health Center without Inpatient Care</i>	1
Apotek <i>Pharmacy</i>	1

Catatan/Note: ...

Sumber/Source: BPS, Pendataan Potensi Desa (Podes) 2019–2021/BPS-Statistics Indonesia, *Village Potential Data Collecting 2019–2021*

Tabel 4.2.2
Table

Banyaknya Warga Penderita Kekurangan Gizi Menurut Desa/Kelurahan di Kecamatan Pasirwangi, 2021
Number of People with Malnutrition by Villages/Kelurahan in Pasirwangi Subdistrict, 2021

Desa/Kelurahan Village/Kelurahan	2021
(1)	(2)
1.Karyamekar	2
2.Sarimukti	-
3.Talaga	-
4.Pasirkiamis	-
5.Padamukti	-
6.Padaasih	-
7.Padasuka	-
8.Sirnajaya	1
9.Padamulya	-
10.Pasirwangi	-
11.Padaawas	-
12.Barusari	-
Kecamatan Pasirwangi	3

Catatan/Note: ...

Sumber/Source: BPS, Pendataan Potensi Desa (Podes) 2021/BPS-Statistics Indonesia, Village Potential Data Collecting 2021

4.3 PERUMAHAN DAN LINGKUNGAN HOUSING AND ENVIRONMENT

Tabel 4.3.1 **Banyaknya Desa/Kelurahan Menurut Sumber Air Minum Sebagian Besar Keluarga di Kecamatan Pasirwangi, 2021**
Table *Number of Villages/Kelurahan by Drinking Water Source of Majority Family in Pasirwangi Subdistrict, 2021*

Sumber Air Minum Source of Drinking Water		2021
(1)	(2)	
Air Kemasan Bermerk/ <i>Branded Bottled Water</i>	-	
Air Isi Ulang/ <i>Refil Water</i>	1	
Leding Dengan Meteran/ <i>Metered Piped Water</i>	-	
Leding Tanpa Meteran/ <i>Non Metered Piped Water</i>	-	
Sumur Bor atau Pompa/ <i>Artesian Well or Pumped Water</i>	-	
Sumur/ <i>Well</i>	3	
Mata Air/ <i>Spring</i>	8	
Sungai/Danau/Kolam/ Waduk/Situ/ Embung/Bendungan/ <i>River/Lake/Pond/Reservoir/Dam</i>	-	
Air Hujan/ <i>Rainwater</i>	-	

Catatan/*Note*: ...

Sumber/*Source*: BPS, Pendataan Potensi Desa (Podes) 2019–2021/*BPS-Statistics Indonesia, Village Potential Data Collecting 2019–2021*

Tabel 4.3.2 Banyaknya Keluarga Menurut Desa/Kelurahan dan Jenis Pengguna Listrik di Kecamatan Pasirwangi, 2021
Table *Number of Family by Villages/Kelurahan and Type of Electricity Consumer in Pasirwangi Subdistrict, 2021*

Desa/Kelurahan <i>Village/Kelurahan</i>	Pengguna Listrik <i>Electricity Consumer</i>			Bukan Pengguna Listrik <i>Not Electricity Consumer</i>
	PLN <i>State Electricity Company</i>	Non PLN <i>Non-State Electricity Company</i>	Jumlah <i>Total</i>	
(1)	(2)	(3)	(4)	(5)
1.Karyamekar	2 132	-	2 132	-
2.Sarimukti	1 937	-	1 937	-
3.Talaga	1 747	-	1 747	-
4.Pasirkiamis	1 416	-	1 416	-
5.Padamukti	1 682	-	1 682	-
6.Padaasih	1 683	-	1 683	-
7.Padasuka	1 619	-	1 619	-
8.Sirnajaya	1 598	-	1 598	-
9.Padamulya	1 256	-	1 256	-
10.Pasirwangi	1 926	-	1 926	-
11.Padaawas	2 774	-	2 774	-
12.Barusari	2 214	-	2 214	-
Kecamatan Pasirwangi	21 984	-	21 984	-

Catatan/Note: ...

Sumber/Source: BPS, Pendataan Potensi Desa (Podes) 2021/BPS-Statistics Indonesia, Village Potential Data Collecting 2021

Tabel 4.3.3
Table

Banyaknya Desa/Kelurahan Menurut Sumber Penerangan Jalan Utama Desa/Kelurahan di Kecamatan Pasirwangi, 2021
Number of Villages/Kelurahan by Source of Villages/Kelurahan's Main Street Illumination in Pasirwangi Subdistrict, 2021

Sumber Penerangan Jalan Utama Source of Main Street Illumination	2021
(1)	(2)
Listrik Pemerintah/ <i>State Electricity</i>	11
Listrik Non Pemerintah/ <i>Non-State Electricity</i>	1
Non Listrik/ <i>Non-Electric</i>	-

Catatan/*Note*: ...

Sumber/*Source*: BPS, Pendataan Potensi Desa (Podes) 2019–2021/*BPS-Statistics Indonesia, Village Potential Data Collecting 2019–2021*

Tabel 4.3.4 Banyaknya Desa/Kelurahan Menurut Penggunaan Fasilitas Tempat Buang Air Besar Sebagian Besar Keluarga di Kecamatan Pasirwangi, 2021
Number of Villages/Kelurahan by Toilet Facility Used by Majority Family in Pasirwangi Subdistrict, 2021

Fasilitas Tempat Buang Air Besar Toilet Facility	2021
(1)	(2)
Jamban/Toilet	
Sendiri/Private	12
Bersama/Shared	-
Umum/Public	-
Bukan Jamban/Non-Toilet	-
Jumlah/Total	12

Catatan/Note: ...

Sumber/Source: BPS, Pendataan Potensi Desa (Podes) 2019–2021/BPS-Statistics Indonesia, Village Potential Data Collecting 2019–2021

Tabel 4.3.5
Table

Banyaknya Desa/Kelurahan Menurut Jenis Bahan Bakar untuk Memasak yang Digunakan Sebagian Besar Keluarga di Kecamatan Pasirwangi, 2021
Number of Villages/Kelurahan by Type of Cooking Fuel Used by Majority Family in Pasirwangi Subdistrict, 2021

Jenis Bahan Bakar untuk Memasak <i>Type of Cooking Fuel</i>	2021
(1)	(2)
Listrik/ <i>Electric</i>	10
Elpiji 5,5 kg/ <i>Blue Gas 5.5 kg-LPG</i>	8
Elpiji 12 kg/ <i>12 kg-LPG</i>	9
Elpiji 3 kg/ <i>3 kg-LPG</i>	12
Gas Kota/ <i>City Gas</i>	-
Biogas/ <i>Biogas</i>	-
Minyak Tanah/ <i>Kerosene</i>	-
Briket/ <i>Briquettes</i>	-
Arang/ <i>Charcoal</i>	1
Kayu Bakar/ <i>Firewood</i>	12
Lainnya/ <i>Others</i>	-
Jumlah/<i>Total</i>	52

Catatan/*Note*: ...

Sumber/*Source*: BPS, Pendataan Potensi Desa (Podes) 2021/*BPS-Statistics Indonesia, Village Potential Data Collecting 2021*

4.4 AGAMA DAN SOSIAL LAINNYA RELIGION AND OTHER SOCIAL AFFAIRS

Tabel 4.4.1 Jumlah Tempat Peribadatan Menurut Desa/Kelurahan di Kecamatan Pasirwangi, 2021
Table *Number of Worship Places by Villages/Kelurahan in Pasirwangi Subdistrict, 2021*

Desa/Kelurahan Village/Kelurahan	Masjid Mosque	Mushola Pray Room	Gereja Protestan Protestant Church	Gereja Katholik Catholic Church	Pura Temple	Vihara
(1)	(2)	(3)	(4)	(5)	(6)	(7)
1.Karyamekar	10	24	-	-	-	-
2.Sarimukti	9	28	-	-	-	-
3.Talaga	11	25	-	-	-	-
4.Pasirkiamis	10	11	-	-	-	-
5.Padamukti	22	7	-	-	-	-
6.Padaasih	8	17	-	-	-	-
7.Padasuka	9	12	-	-	-	-
8.Sirnajaya	12	10	-	-	-	-
9.Padamulya	11	21	-	-	-	-
10.Pasirwangi	15	3	-	-	-	-
11Padaawas	10	10	-	-	-	-
12.Barusari	18	18	-	-	-	-
Kecamatan Pasirwangi	145	186	-	-	-	-

Catatan/Note: ...

Sumber/Source: BPS, Pendataan Potensi Desa (Podes) 2021/BPS-Statistics Indonesia, Village Potential Data Collecting 2021

Tabel 4.4.2
Table

**Banyaknya Kejadian Bencana Alam Menurut Desa/
Kelurahan dan Jenis Bencana Alam di Kecamatan
Pasirwangi, 2021**
*Number of Natural Disaster Events by Villages/Kelurahan
and Type of Natural Disaster in Pasirwangi Subdistrict,
2021*

Desa/Kelurahan <i>Village/Kelurahan</i>	Gempa Bumi <i>Earthquake</i>	Tsunami <i>Tsunami</i>	Gunung Meletus <i>Volcanic Eruption</i>	Tanah Longsor <i>Landslide</i>
(1)	(2)	(3)	(4)	(5)
1.Karyamekar	-	-	-	2
2.Sarimukti	-	-	-	-
3.Talaga	-	-	-	-
4.Pasirkiamis	-	-	-	3
5.Padamukti	-	-	-	-
6.Padaasih	-	-	-	-
7.Padasuka	-	-	-	-
8.Sirnajaya	-	-	-	-
9.Padamulya	-	-	-	-
10.Pasirwangi	-	-	-	2
11.Padaawas	-	-	-	-
12.Barusari	-	-	-	2
Kecamatan Pasirwangi	--	-	-	9

Lanjutan Tabel/*Continued Table 4.4.2*

Desa/Kelurahan Village/Kelurahan	Banjir Floods	Banjir Bandang Flash Floods	Kekeringan Drought	Kebakaran Hutan dan Lahan Forest and Land Fires
(1)	(6)	(7)	(8)	(9)
1.Karyamekar	-	-	-	-
2.Sarimukti	-	-	-	-
3.Talaga	-	-	-	-
4.Pasirkiamis	-	-	-	-
5.Padamukti	-	-	1	-
6.Padaasih	-	-	-	-
7.Padasuka	-	-	-	-
8.Sirnajaya	-	-	-	-
9.Padamulya	-	-	-	-
10.Pasirwangi	-	-	-	-
11.Padaawas	-	-	-	-
12.Barusari	2	-	-	-
Kecamatan Pasirwangi	2	-	1	-

Lanjutan Tabel/*Continued Table* 4.4.2

Desa/Kelurahan Village/Kelurahan	Angin Puyuh/ Puting Beliung/ Topan Tornado/Typhoon	Gelombang Pasang Tidal Wave	Abrasi Abrasion
(1)	(10)	(11)	(12)
1.Karyamekar	-	-	-
2.Sarimukti	-	-	-
3.Talaga	-	-	-
4.Pasirkiamis	-	-	-
5.Padamukti	-	-	-
6.Padaasih	-	-	-
7.Padasuka	-	-	-
8.Sirnajaya	-	-	-
9.Padamulya	-	-	-
10.Pasirwangi	-	-	-
11.Padaawas	-	-	-
12.Barusari	-	-	-
Kecamatan Pasirwangi	-	-	-

Catatan/Note: ...

Sumber/Source: BPS, Pendataan Potensi Desa (Podes) 2021/BPS-Statistics Indonesia, *Village Potential Data Collecting 2021*

Tabel 4.4.3
Table

Banyaknya Korban Jiwa Akibat Bencana Alam Menurut Desa/Kelurahan dan Jenis Bencana Alam di Kecamatan Pasirwangi, 2021
Number of Fatalities Due to Natural Disasters by Villages/ Kelurahan and Type of Natural Disaster in Pasirwangi Subdistrict, 2021

Desa/Kelurahan <i>Village/Kelurahan</i>	Gempa Bumi <i>Earthquake</i>	Tsunami <i>Tsunami</i>	Gunung Meletus <i>Volcanic Eruption</i>	Tanah Longsor <i>Landslide</i>
(1)	(2)	(3)	(4)	(5)
1.Karyamekar	-	-	-	9
2.Sarimukti	-	-	-	-
3.Talaga	-	-	-	-
4.Pasirkiamis	-	-	-	-
5.Padamukti	-	-	-	-
6.Padaasih	-	-	-	-
7.Padasuka	-	-	-	-
8.Sirnajaya	-	-	-	-
9.Padamulya	-	-	-	-
10.Pasirwangi	-	-	-	-
11.Padaawas	-	-	-	-
12.Barusari	-	-	-	-
Kecamatan Pasirwangi	-	-	-	-

Lanjutan Tabel/*Continued Table 4.4.3*

Desa/Kelurahan <i>Village/Kelurahan</i>	Banjir <i>Floods</i>	Banjir Bandang <i>Flash Floods</i>	Kekeringan <i>Drought</i>	Kebakaran Hutan dan Lahan <i>Forest and Land Fires</i>
(1)	(6)	(7)	(8)	(9)
1.Karyamekar	-	-	-	-
2.Sarimukti	-	-	-	-
3.Talaga	-	-	-	-
4.Pasirkiamis	-	-	-	-
5.Padamukti	-	-	-	-
6.Padaasih	-	-	-	-
7.Padasuka	-	-	-	-
8.Sirnajaya	-	-	-	-
9.Padamulya	-	-	-	-
10.Pasirwangi	-	-	-	-
11.Padaawas	-	-	-	-
12.Barusari	-	-	-	-
Kecamatan Pasirwangi	-	-	-	-

Lanjutan Tabel/*Continued Table 4.4.3*

Desa/Kelurahan <i>Village/Kelurahan</i>	Angin Puyuh/ Puting Beliung/ Topan <i>Tornado/Typhoon</i>	Gelombang Pasang Tidal Wave	Abrasi Abrasion
(1)	(10)	(11)	(12)
1.Karyamekar	-	-	-
2.Sarimukti	-	-	-
3.Talaga	-	-	-
4.Pasirkiamis	-	-	-
5.Padamukti	-	-	-
6.Padaasih	-	-	-
7.Padasuka	-	-	-
8.Sirnajaya	-	-	-
9.Padamulya	-	-	-
10.Pasirwangi	-	-	-
11.Padaawas	-	-	-
12.Barusari	-	-	-
Kecamatan Pasirwangi	-	-	-

Catatan/Note: ...

Sumber/Source: BPS, Pendataan Potensi Desa (Podes) 2021/BPS-Statistics Indonesia, *Village Potential Data Collecting 2021*

Tabel 4.4.4
Table

Keberadaan Fasilitas/Upaya Antisipasi/Mitigasi Bencana Alam Menurut Desa/Kelurahan di Kecamatan Pasirwangi, 2021

Existence of Facilities/Efforts for Anticipation/Mitigation of Natural Disasters by Villages/Kelurahan by Villages/Kelurahan in Pasirwangi Subdistrict, 2021

Desa/Kelurahan <i>Village/Kelurahan</i>	Sistem Peringatan Dini Bencana Alam <i>Natural Disaster Early Warning System</i>	Sistem Peringatan Dini Khusus Tsunami <i>Tsunami Early Warning System</i>	Perlengkapan Keselamatan <i>Safety Equipment</i>
(1)	(2)	(3)	(4)
1.Karyamekar	Tidak ada	Bukan wilayah potensi tsunam	Tidak ada
2.Sarimukti	Tidak ada	Bukan wilayah potensi tsunami	Tidak ada
3.Talaga	Tidak ada	Bukan wilayah potensi tsunami	Tidak ada
4.Pasirkiamis	Tidak ada	Bukan wilayah potensi tsunami	Tidak ada
5.Padamukti	Tidak ada	Bukan wilayah potensi tsunam	Tidak ada
6.Padaasih	Tidak ada	Bukan wilayah potensi tsunami	Tidak ada
7.Padasuka	Tidak ada	Bukan wilayah potensi tsunami	Tidak ada
8.Sirnajaya	Tidak ada	Bukan wilayah potensi tsunami	Tidak ada
9.Padamulya	Tidak ada	Bukan wilayah potensi tsunami	Tidak ada
10.Pasirwangi	Tidak ada	Bukan wilayah potensi tsunami	Tidak ada
11.Padaawas	Tidak ada	Bukan wilayah potensi tsunami	Tidak ada
12.Barusari	Tidak ada	Bukan wilayah potensi tsunami	Tidak ada
Kecamatan Pasirwangi			

Lanjutan Tabel/*Continued Table 4.4.4*

Desa/Kelurahan <i>Village/Kelurahan</i>	Rambu-Rambu dan Jalur Evakuasi Bencana <i>Sign and Evacuation Route</i>	Pembuatan, Perawatan, atau Normalisasi: Sungai, Kanal, Tanggul, Parit, Drainase, Waduk, Pantai, dll <i>Manufacture, Maintenance, or Normalization: Rivers, Canals, Embankment, etc</i>
(1)	(5)	(6)
1.Karyamekar	Ada	Ada
2.Sarimukti	Tidak ada	Tidak ada
3.Talaga	Tidak ada	Tidak ada
4.Pasirkiamis	Tidak ada	Tidak ada
5.Padamukti	Ada	Tidak ada
6.Padaasih	Tidak ada	Tidak ada
7.Padasuka	Tidak ada	Tidak ada
8.Sirnajaya	Tidak ada	Tidak ada
9.Padamulya	Tidak ada	Tidak ada
10.Pasirwangi	Tidak ada	Tidak ada
11.Padaawas	Tidak ada	Tidak ada
12.Barusari	Tidak ada	Tidak ada
Kecamatan Pasirwangi		

Catatan/Note: ...

Sumber/Source: BPS, Pendataan Potensi Desa (Podes) 2021/BPS-Statistics Indonesia, Village Potential Data Collecting 2021

Tabel 4.4.5
Table

Banyaknya Desa/Kelurahan yang Memiliki Kelompok Kegiatan Olahraga Menurut Jenis Olahraga dan Ketersediaan Fasilitas/Lapangan Olahraga di Kecamatan Pasirwangi, 2021
Number of Villages/Kelurahan Having Sport Activities Groups by Type of Sport and Availability of Sport Facilities/Fields in Pasirwangi Subdistrict, 2021

Jenis Olahraga <i>Type of Sport</i>	Kondisi Fasilitas/Lapangan Olahraga <i>Condition of Sport Facilities/Fields</i>			Tidak Ada Fasilitas/ Lapangan Olahraga <i>No Sport Facilities/ Fields</i>
	Baik	Rusak Sedang	Rusak Parah	
(1)	(2)	(3)	(4)	(5)
Sepak Bola/ <i>Soccer</i>	5	2	-	5
Bola Voli/ <i>Volley Ball</i>	6	2	-	4
Bulu Tangkis/ <i>Badminton</i>	9	2	-	1
Bola Basket/ <i>Basket Ball</i>	-	-	-	12
Tenis Lapangan/ <i>Court Tennis</i>	-	-	-	12
Tenis Meja/ <i>Table Tennis</i>	6	2	1	3
Futsal/ <i>Futsal</i>	3	-	1	8
Renang/ <i>Swimming</i>	-	-	-	12
Bela Diri/ <i>Martial Arts</i>	5	-	1	6
Bilyard/ <i>Billiards</i>	-	-	-	12
Fitnes, Aerobik, dll/ <i>Fitness, Aerobics, etc</i>	-	-	-	12
Lainnya/ <i>Others</i>	-	-	-	12

Catatan/*Note*: ...

Sumber/*Source*: BPS, Pendataan Potensi Desa (Podes) 2021/BPS-Statistics Indonesia, Village Potential Data Collecting 2021

BAB 5

PERTANIAN *AGRICULTURE*



ULASAN

Perekonomian Kabupaten Garut, sektor pertanian merupakan sektor yang sangat dominan, termasuk kecamatan Pasirwangi untuk sektor pertanian merupakan sektor yang dominan. Untuk ulasan sektor pertanian ini data dikelompokkan dalam beberapa kelompok hortikultura dan perkebunan

Adapun komoditi yang masuk dalam kelompok perkebunan ini meliputi Perkebunan Besar Negara, Perkebunan Besar Swasta dan Perkebunan Rakyat, seperti komoditi tanaman jahe, kapolaga, kelapa, kopi, kunir, teh.

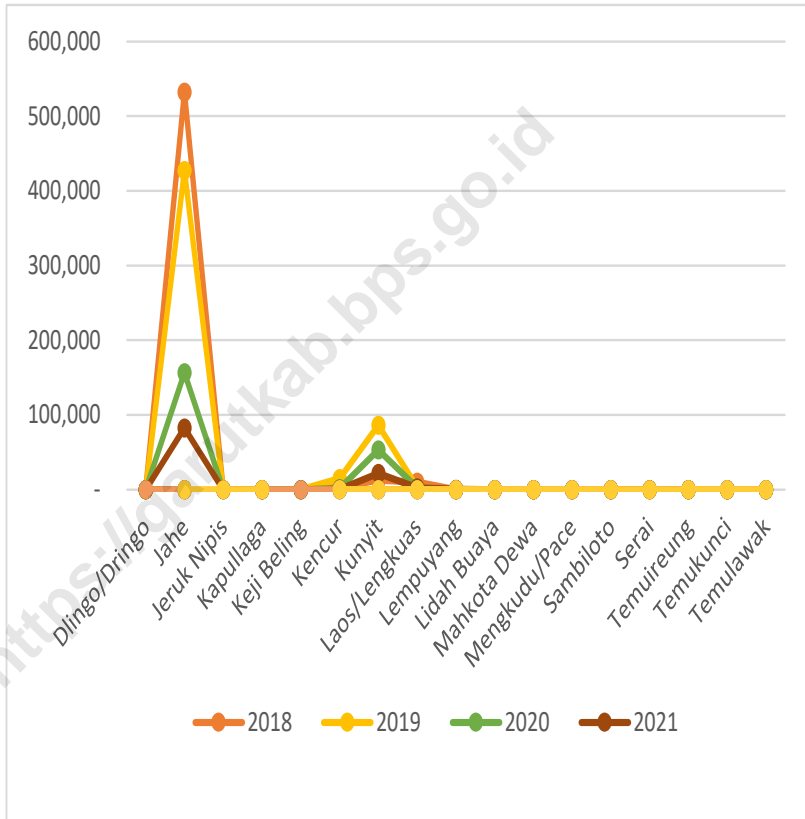
DESCRIPTION

Garut regency economy, agriculture sector is a very dominant sector, including district of Pasirwangi for agriculture sector is dominant sector. For the agriculture sector, the data are grouped into several groups hortikultura and Plantation

Commodities included in this plantation group include the State Plantation, Private Plantation and Community Plantation, such as ginger, capolaga, coconut, coffee, turmeric, and tea.

Gambar 5.1
Figures

Produksi Tanaman Biofarmaka Menurut Jenis Tanaman di Kecamatan Pasirwangi (kg), 2018–2021
Production of Medicinal Plants by Kind of Plant in Pasirwangi Subdistrict (kg), 2018–2021

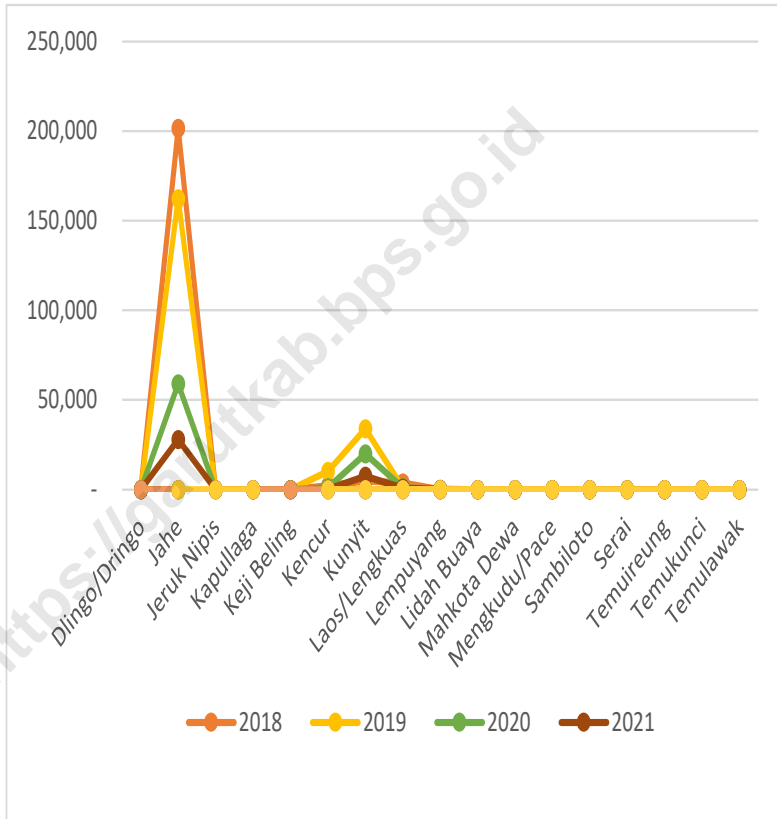


Catatan/Note: ...

Sumber/Source: BPS, Statistik Pertanian Hortikultura SPH-TBF/BPS-Statistics Indonesia, Agricultural Statistic for Horticulture SPH-TBF

Gambar 5.2
Figures

Luas Panen Tanaman Biofarmaka Menurut Jenis Tanaman di Kecamatan Pasirwangi (m²), 2018–2021
Harvested Area of Medicinal Plants by Kind of Plant in Pasirwangi Subdistrict (m²), 2018–2021



Catatan/Note: ...
 Sumber/Source: BPS, Statistik Pertanian Hortikultura SPH-TBF/BPS-Statistics Indonesia, Agricultural Statistic for Horticulture SPH-TBF

Tabel
Table 5.1

Luas Panen Tanaman Sayuran Menurut Jenis Tanaman di Kecamatan Pasirwangi (ha), 2018–2021
Harvested Area of Seasonal Vegetables by Kind of Plant in Pasirwangi Subdistrict (ha), 2018–2021

Jenis Tanaman <i>Kind of Plants</i>	2018	2019	2020	2021 ^x
(1)	(2)	(3)	(4)	(5)
Bawang Daun <i>Spring Onion</i>	253	279	174	186
Bawang Merah <i>Red Onion</i>	30	13	55	60
Bawang Putih <i>Garlic</i>	5	-	-	-
Bayam <i>Spinach</i>	-	-	-	-
Blewah <i>Cantaloupe</i>	-	-	-	-
Buncis <i>Beans</i>	34	39	35	37
Cabai Besar <i>Big Chili</i>	299	337	386	-
Cabai Besar/TW / Teropong Big <i>Chili / Tw / Binoculars</i>	-	-	-	409
Cabai Keriting <i>Curly Chili</i>	-	-	-	402
Cabai Rawit <i>Cayenne Pepper</i>	170	273	361	425
Jamur Lainnya Other <i>Mushrooms</i>	-	-	-	-
Jamur Merang <i>Straw Mushroom</i>	-	-	-	-
Jamur Tiram <i>Oyster Mushroom</i>	-	-	-	-
Jamur*) Mold*)	-	-	-	-
Kacang Merah <i>Red Beans</i>	200	177	100	-
Kacang Panjang <i>Long Beans</i>	1	-	3	4

Lanjutan Tabel/*Continued Table 5.1*

Jenis Tanaman Kind of Plants	2018	2019	2020	2021^x
(1)	(2)	(3)	(4)	(5)
Kangkung <i>Water Spinach</i>	-	-	1	-
Kembang Kol <i>Cauliflower</i>	181	214	117	111
Kentang <i>Potato</i>	2 248	2 320	1 229	1 716
Ketimun <i>Cucumber</i>	-	-	40	14
Kubis <i>Cabbage</i>	826	727	439	384
Labu Siam <i>Chayote</i>	109	103	51	48
Lobak <i>Turnip</i>	-	-	-	-
Melon <i>Melon</i>	-	-	-	-
Paprika <i>Paprika</i>	-	-	-	-
Petsai/sawi <i>Petsai / Mustard</i>	324	326	245	276
Semangka <i>Watermelon</i>	-	-	-	-
Stroberi <i>Strawberry</i>	-	-	-	-
Terung <i>Eggplant</i>	-	-	56	40
Tomat <i>Tomatoes</i>	387	480	373	407
Wortel <i>Carrot</i>	205	223	152	153

Catatan/Note: ...

Sumber/Source: BPS, Statistik Pertanian Hortikultura SPH-SBS/BPS-Statistics Indonesia, *Agricultural Statistic for Horticulture SPH-SBS*

Tabel 5.2
Table

Produksi Tanaman Sayuran dan Buah-buahan Semusim Menurut Jenis Tanaman di Kecamatan Pasirwangi (kuintal), 2018–2021
Production of Seasonal Vegetables and Fruits by Kind of Plant in Pasirwangi Subdistrict (quintal), 2018–2021

Jenis Tanaman Kind of Plants	2018	2019	2020	2021 ^x
(1)	(2)	(3)	(4)	(5)
Bawang Daun <i>Spring Onion</i>	36 977	40 620	25 471	27 896
Bawang Merah <i>Red Onion</i>	2 899	698	5 373	5 960
Bawang Putih <i>Garlic</i>	500	-	-	-
Bayam <i>Spinach</i>	-	-	-	-
Blewah <i>Cantaloupe</i>	-	-	-	-
Buncis <i>Beans</i>	5 186	5 881	5 337	5 941
Cabai Besar <i>Big Chili</i>	39 537	46 420	57 506	-
Cabai Besar/ TW / Teropong Big <i>Chili / Tw / Binoculars</i>	-	-	-	60 395
Cabai Keriting <i>Curly Chili</i>	-	-	-	60 641
Cabai Rawit <i>Cayenne Pepper</i>	20 165	31 847	48 313	59 786
Jamur Lainnya Other <i>Mushrooms</i>	-	-	-	-
Jamur Merang <i>Straw Mushroom</i>	-	-	-	-
Jamur Tiram <i>Oyster Mushroom</i>	-	-	-	-
Jamur*) Mold*)	-	-	-	-
Kacang Merah <i>Red Beans</i>	17 244	15 278	8 545	-
Kacang Panjang <i>Long Beans</i>	132	-	395	567

Lanjutan Tabel/*Continued Table 5.2*

Jenis Tanaman <i>Kind of Plants</i>	2018	2019	2020	2021^x
(1)	(2)	(3)	(4)	(5)
Kangkung <i>Water Spinach</i>	-	-	152	-
Kembang Kol <i>Cauliflower</i>	28 633	33 850	18 532	17 649
Kentang <i>Potato</i>	512 679	530 019	280 452	401 049
Ketimun <i>Cucumber</i>	-	-	6 589	2 305
Kubis <i>Cabbage</i>	199 949	184 813	111 633	98 463
Labu Siam <i>Chayote</i>	44 041	41 504	20 620	21 035
Lobak <i>Turnip</i>	-	-	-	-
Melon <i>Melon</i>	-	-	-	-
Paprika <i>Paprika</i>	-	-	-	-
Petsai/sawi <i>Petsai / Mustard</i>	66 167	66 608	47 095	57 288
Semangka <i>Watermelon</i>	-	-	-	-
Stroberi <i>Strawberry</i>	-	-	-	-
Terung <i>Eggplant</i>	-	-	12 966	12 912
Tomat <i>Tomatoes</i>	100 772	135 656	103 873	115 194
Wortel <i>Carrot</i>	39 138	45 581	31 228	31 935

Catatan/Note: ...

Sumber/Source: BPS, Statistik Pertanian Hortikultura SPH-SBS/BPS-Statistics Indonesia, *Agricultural Statistic for Horticulture SPH-SBS*

Tabel
Table 5.3

Luas Panen Tanaman Biofarmaka Menurut Jenis Tanaman di Kecamatan Pasirwangi (m²), 2018–2021
Harvested Area of Medicinal Plants by Kind of Plant in Pasirwangi Subdistrict (m²), 2018–2021

Jenis Tanaman Kind of Plants	2018	2019	2020	2021 ^x
(1)	(2)	(3)	(4)	(5)
Dlingo/Dringo/Dlingo/Dringo	-	-	-	-
Jahe/Ginger	201 500	162 300	59 000	27 800
Jeruk/Nipis Lime	-	-	-	-
Kapullaga/Cardamom	-	-	-	-
Keji Beling/Violent Shard	-	-	-	-
Kencur/Aromatic ginger	2 200	10 200	1 000	100
Kunyit/Turmeric	4 800	33 900	20 000	7 500
Laos/Lengkuas/Laos/Galang	3 800	1 150	1 000	800
Lempuyang/Lempuyang	-	-	-	100
Lidah Buaya/Aloe Vera	-	-	-	-
Mahkota Dewa/God's Crown	-	-	-	-
Mengkudu/Pace/Noni/Pace	-	-	-	-
Sambiloto/Sambiloto	-	-	-	-
Serai/Lemongrass	-	-	-	-
Temuireung/Meet Reung	-	-	-	-
Temukunci/FindLock	-	-	-	-
Temulawak/Curcuma	-	-	-	-

Catatan/Note: ...

Sumber/Source: BPS, Statistik Pertanian Hortikultura SPH-TBF/BPS-Statistics Indonesia, Agricultural Statistic for Horticulture SPH-TBF

Tabel
Table 5.4

**Produksi Tanaman Biofarmaka Menurut Jenis Tanaman di
Kecamatan Pasirwangi (kg), 2018–2021**
*Production of Medicinal Plants by Kind of Plant in
Pasirwangi Subdistrict (kg), 2018–2021*

Jenis Tanaman Kind of Plants	2018	2019	2020	2021 ^x
(1)	(2)	(3)	(4)	(5)
Dlingo/Dringo/Dlingo/Dringo	-	-	-	-
Jahe/Ginger	532 050	427 130	156 400	82 200
Jeruk/Nipis Lime	-	-	-	-
Kapullaga/Cardamom	-	-	-	-
Keji Beling/Violent Shard	-	-	-	-
Kencur/Aromatic ginger	3 080	14 560	1 500	160
Kunyit/Turmeric	12 880	86 050	53 000	21 700
Laos/Lengkuas/Laos/Galang	9 900	2 990	2 700	2 250
Lempuyang/Lempuyang	-	-	-	280
Lidah Buaya/Aloe Vera	-	-	-	-
Mahkota Dewa/God's Crown	-	-	-	-
Mengkudu/Pace/Noni/Pace	-	-	-	-
Sambiloto/Sambiloto	-	-	-	-
Serai/Lemongrass	-	-	-	-
Temuireung/Meet Reung	-	-	-	-
Temukunci/FindLock	-	-	-	-
Temulawak/Curcuma	-	-	-	-

Catatan/Note: ...

Sumber/Source: BPS, Statistik Pertanian Hortikultura SPH-TBF/BPS-Statistics Indonesia, Agricultural Statistic for Horticulture SPH-TBF

Tabel
5.5
Table

**Luas Panen Tanaman Hias Menurut Jenis Tanaman di
Kecamatan Pasirwangi (m²), 2018–2021**
**Harvested Area of Ornamental Plants by Kind of Plant in
Pasirwangi Subdistrict (m²), 2018–2021**

Jenis Tanaman Kind of Plants	2018	2019	2020	2021 ^x
(1)	(2)	(3)	(4)	(5)
<i>Adenium (Kamboja Jepang)</i>	-	-	-	-
<i>Spring Onion</i>	-	-	-	-
<i>Aglaonema Red Onion</i>	-	-	-	-
<i>Anggrek Garlic</i>	-	-	-	-
<i>Anggrek Potong Spinach</i>	-	-	-	-
<i>Anthurium Bunga Cantaloupe</i>	-	-	-	-
<i>Anthurium Daun Beans</i>	-	-	-	-
<i>Anyelir Big Chili</i>	-	-	-	-
<i>Bromelia Big Chili / Tw / Binoculars</i>	-	-	-	-
<i>Bugenvil Curly Chili</i>	-	-	-	-
<i>Caladium Cayenne Pepper</i>	-	-	-	-
<i>Cordylone Other Mushrooms</i>	-	-	-	-
<i>Diffenbachia Straw Mushroom</i>	-	-	-	-
<i>Dracaena Oyster Mushroom</i>	-	-	-	-
<i>Euphorbia Mold*</i>	-	-	-	-
<i>Gerbera (Hebras) Red Beans</i>	-	-	-	-
<i>Gladiol Long Beans</i>	-	-	-	-
<i>Heliconia (Pisang-Pisangan)</i>	-	-	-	-
<i>Water Spinach</i>	-	-	-	-
<i>Ixora (Soka) Cauliflower</i>	-	-	-	-
<i>Krisan Potato</i>	-	-	-	-
<i>Lidah Mertua Cucumber</i>	-	-	-	-
<i>Mawar Cabbage</i>	-	-	-	-
<i>Melati Chayote</i>	-	-	-	-
<i>Monstera Turnip</i>	-	-	-	-

Lanjutan Tabel/*Continued Table 5.5*

Jenis Tanaman <i>Kind of Plants</i>	2018	2019	2020	2021 ^x
(1)	(2)	(3)	(4)	(5)
<i>Pakis</i>	-	-	-	-
<i>Palem</i>	-	-	-	-
<i>Phylodendron</i>	-	-	-	-
<i>Puring</i>	-	-	-	-
Sansevieria (Pedang-Pedangan)	-	-	-	-
Sedap Malam	9 720	24 195	39 696	31 011

Catatan/Note: ...

Sumber/Source: BPS, Statistik Pertanian Hortikultura SPH-TH/BPS-Statistics Indonesia, *Agricultural Statistik for Horticulture SPH-TH*

Tabel
Table 5.6

**Produksi Tanaman Hias Menurut Jenis Tanaman di
Kecamatan Pasirwangi (tangkai), 2018–2021**
**Production of Ornamental Plants by Kind of Plant n
Pasirwangi Subdistrict (stalks), 2018–2021**

Jenis Tanaman <i>Kind of Plants</i>	2018	2019	2020	2021 ^x
(1)	(2)	(3)	(4)	(5)
Adenium (Kamboja Jepang) <i>Denium (Cambodia Japan)</i>	-	-	-	
Aglaonema <i>Aglaonema</i>	-	-	-	-
Anggrek <i>Orchid</i>	-	-	-	-
Anggrek <i>Potong Cut The Orchid</i>				-
Anthurium Bunga <i>Anthurium Flower</i>	-	-	-	-
Anthurium Daun <i>Anthurium Leaf</i>	-	-	-	
Anyelir <i>Carnation</i>	-	-	-	
Bromelia <i>Bromeliads</i>				-
Bugenvil <i>Bougainvillea</i>				-
Caladium <i>Taro</i>	-	-	-	
Cordyline <i>Cordyline</i>	-	-	-	-
Diffenbachia <i>Diffenbachia</i>	-	-	-	
Dracaena <i>Dracaena</i>	-	-	-	-
Euphorbia <i>Euphorbia</i>	-	-	-	
Gerbera (Hebras) <i>Gerbera (Hebras)</i>	-	-	-	-
Gladiol <i>Gladiolus</i>	-	-	-	

Jenis Tanaman <i>Kind of Plants</i>	2018	2019	2020	2021*
(1)	(2)	(3)	(4)	(5)
Heliconia (Pisang-Pisangan) <i>Heliconia (Banana)</i>	-	-	-	-
Ixora (Soka) <i>Ixora (Soka)</i>	-	-	-	-
Krisan <i>Chrysanthemum</i>	-	-	-	-
Lidah Mertua <i>Mother-In-Law's Tongue</i>				-
Mawar <i>Rose</i>	-	-	-	-
Melati <i>Jasmine</i>	-	-	-	-
Monstera <i>Monstera</i>	-	-	-	-
Pakis <i>Fern</i>	-	-	-	-
Palem <i>Palm</i>	-	-	-	-
Phylodendron <i>Filodendron</i>	-	-	-	-
Puring <i>Clean</i>				-
Sansevieria (Pedang-Pedangan) <i>Sansevieria (Sword)</i>	-	-	-	-
Sedap Malam <i>Tuberose</i>	45 360	105 735	121 973	93 033

Catatan/Note: ...

Sumber/Source: BPS, Statistik Pertanian Hortikultura SPH-TH/BPS-Statistics Indonesia, Agricultural Statistik for Horticulture SPH-TH

Tabel 5.7
Table

**Produksi Buah-Buahan Menurut Jenis Tanaman di
Kecamatan Pasirwangi (kuintal), 2018–2021**
**Production of Annual Fruits by Kind of Plant in Pasirwangi
Subdistrict (quintal), 2018–2021**

Jenis Tanaman <i>Kind of Plants</i>	2018	2019	2020	2021 ^x
(1)	(2)	(3)	(4)	(5)
Alpukat <i>Avocado</i>	6 806	11 222	8 241	8 824
Anggur <i>Grape</i>	-	-	-	-
Apel <i>Apple</i>	-	-	-	-
Belimbing <i>Star Fruit</i>	-	-	-	-
Buah Naga <i>Dragon Fruit</i>	-	-	-	-
Duku/Langsar/Kokosan <i>Duku/Langsar/Kokosan</i>	-	-	-	-
Durian <i>Durian</i>	-	-	-	-
Jambu Air <i>Water Apple</i>	101	215	-	-
Jambu Biji <i>Guava</i>	3 921	5 315	1 847	5 014
Jengkol <i>Jengkol</i>	-	-	-	-
Jeruk Besar <i>Big Orange</i>	116	110	67	-
Jeruk Lemon <i>Lemon</i>	-	-	-	-
Jeruk Pamelon <i>Pamelo Orange</i>	-	-	-	-
Jeruk Siam/Kepron <i>Siamese Oranges/Tangerines</i>	6 982	9 752	5 774	14 400
Lengkeng <i>Longan</i>	-	-	-	-

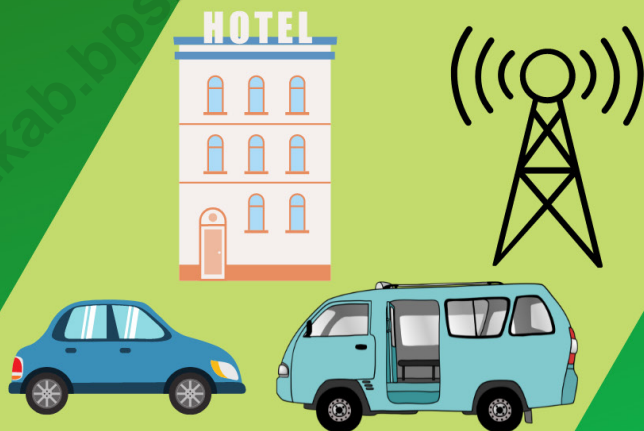
Lanjutan Tabel/*Continued Table 5.5*

Jenis Tanaman <i>Kind of Plants</i>	2018	2019	2020	2021 ^x
(1)	(2)	(3)	(4)	(5)
Mangga <i>Mango</i>	1 211	1 011	844	1 360
Manggis <i>Mangosteen</i>	-	-	-	-
Markisa/Konyal <i>Passion Fruit/Konyal</i>	-	-	-	-
Melinjo <i>Melinjo</i>	-	-	-	-
Nangka/Cempedak <i>Jackfruit/Cempedak</i>	480	1 864	1 704	19 639
Nenas <i>Pineapple</i>	-	-	-	20
Pepaya <i>Papaya</i>	390	1 810	683	525
Petai <i>Petai</i>	-	-	3	17
Pisang <i>Banana</i>	17 657	26 221	21 910	18 118
Rambutan <i>Rambutan</i>	2	5	-	-
Salak <i>Snakefruit</i>	-	-	-	-
Sawo <i>Sawo</i>	3	-	-	-
Sirsak <i>Soursop</i>	273	202	-	566
Sukun <i>Breadfruit</i>	10	25	-	98

Catatan/*Note*: ...Sumber/*Source*: BPS, Statistik Pertanian Hortikultura SPH-BST/BPS-Statistics Indonesia, *Agricultural Statistic for Horticulture SPH-BST*

BAB 6

PARIWISATA, TRANSPORTASI, DAN KOMUNIKASI *TOURISM, TRANSPORTATION, AND COMMUNICATION*



ULASAN

Dalam bab ini berisi cakupan data berkaitan dengan sarana dan prasarana pariwisata, transportasi, serta komunikasi dan jumlahnya yang ada di Kecamatan wilayah Kabupaten Garut.

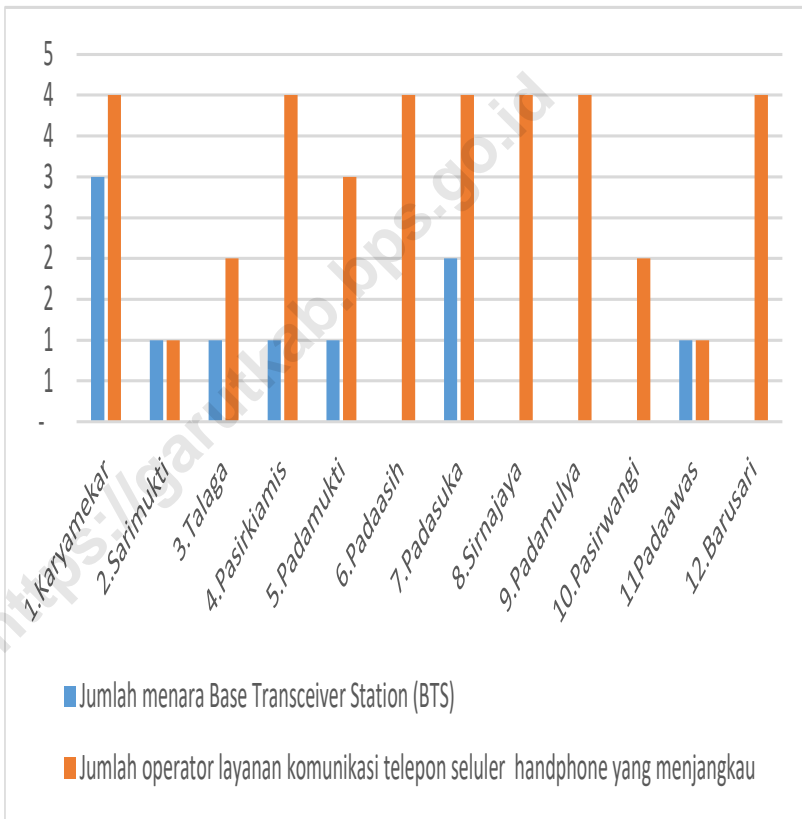
DESCRIPTION

This chapter contains data coverage related to tourism, transportation, and communication facilities and infrastructure and the amount in the District of Garut Regency.

<https://garutkab.bps.go.id>

Gambar 6.1
Figures

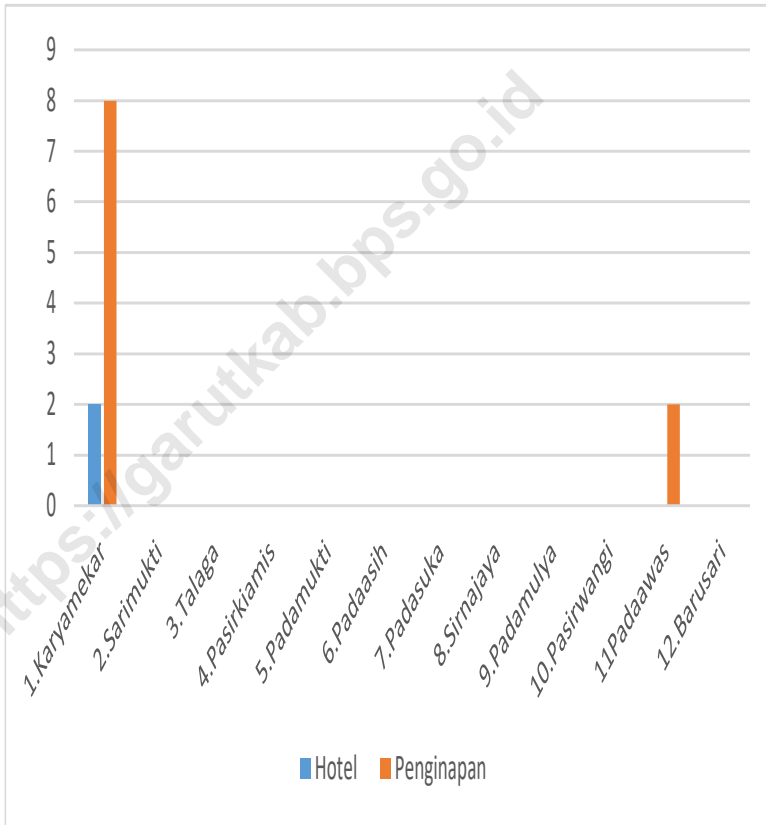
Jumlah Menara Telepon seluler dan Operator Layanan Komunikasi Telepon Seluler Menurut Desa/Kelurahan di Kecamatan Pasirwangi, 2021
Number of Base Transceiver Station (BTS) and Cellular Phone Communication Service Operators by Villages/ Kelurahan in Pasirwangi Subdistrict, 2021



Catatan/Note: ...
Sumber/Source: BPS, Pendataan Potensi Desa (Podes) 2021/BPS-Statistics Indonesia, Village Potential Data Collecting 2021

Gambar 6.2
Figures

Jumlah Sarana Akomodasi Menurut Desa/Kelurahan dan Jenis Akomodasi di Kecamatan Pasirwangi, 2021
Number of Accomodation Facilities by Villages/Kelurahan and Type of Accomodation in Pasirwangi Subdistrict, 2021



Catatan/Note: ...

Sumber/Source: BPS, Pendataan Potensi Desa (Podes) 2021/BPS-Statistics Indonesia, Village Potential Data Collecting 2021

6.1 PARIWISATA TOURISM

Tabel 6.1.1 **Jumlah Sarana Akomodasi Menurut Desa/Kelurahan dan Jenis Akomodasi di Kecamatan Pasirwangi, 2021**
Table *Number of Accomodation Facilities by Villages/Kelurahan and Type of Accomodation in Pasirwangi Subdistrict, 2021*

Desa/Kelurahan Village/Kelurahan	Hotel Hotel	Penginapan Inn
(1)	(2)	(3)
1.Karyamekar	2	8
2.Sarimukti	-	-
3.Talaga	-	-
4.Pasirkiamis	-	-
5.Padamukti	-	-
6.Padaasih	-	-
7.Padasuka	-	-
8.Sirnajaya	-	-
9.Padamulya	-	-
10.Pasirwangi	-	-
11.Padaawas	-	2
12.Barusari	-	-
Kecamatan Pasirwangi	2	10

Catatan/Note: ...

Sumber/Source: BPS, Pendataan Potensi Desa (Podes) 2021/BPS-Statistics Indonesia, Village Potential Data Collecting 2021

6.2 TRANSPORTASI TRANSPORTATION

Tabel 6.2.1 Prasarana dan Sarana Transportasi Antar Desa/Kelurahan Menurut Desa/Kelurahan di Kecamatan Pasirwangi, 2021
Inter-Villages/Kelurahan Transportation Infrastructure and Facilities by Villages/Kelurahan in Pasirwangi Subdistrict, 2021

Desa/Kelurahan <i>Village/Kelurahan</i>	Jenis Prasarana Transportasi <i>Type of Transportation Infrastructure</i>	Keberadaan Angkutan Umum <i>Availability of Public Transportation</i>
(1)	(2)	(3)
1.Karyamekar	Darat	Ada, dengan trayek tetap
2.Sarimukti	Darat	Ada, tanpa proyek tetap
3.Talaga	Darat	Ada, tanpa proyek tetap
4.Pasirkiamis	Darat	Ada, tanpa proyek tetap
5.Padamukti	Darat	Ada, tanpa proyek tetap
6.Padaasih	Darat	Ada, dengan trayek tetap
7.Padasuka	Darat	Ada, dengan trayek tetap
8.Sirnajaya	Darat	Ada, tanpa proyek tetap
9.Padamulya	Darat	Ada, tanpa proyek tetap
10.Pasirwangi	Darat	Ada, dengan trayek tetap
11.Padaawas	Darat	Ada, dengan trayek tetap
12.Barusari	Darat	Ada, tanpa proyek tetap

Lanjutan Tabel/*Continued Table 6.2.1*

Desa/Kelurahan Village/Kelurahan	Jenis Permukaan Jalan Darat Terluas Type of The Widest Road Surface	Dapat Dilalui Kendaraan Bermotor Roda 4 atau Lebih Passable by Vehicle with 4 or more Wheels
(1)	(4)	(5)
1.Karyamekar	Aspal/beton	Sepanjang tahun
2.Sarimukti	Aspal/beton	Sepanjang tahun
3.Talaga	Aspal/beton	Sepanjang tahun
4.Pasirkiamis	Aspal/beton	Sepanjang tahun
5.Padamukti	Aspal/beton	Sepanjang tahun
6.Padaasih	Aspal/beton	Sepanjang tahun
7.Padasuka	Aspal/beton	Sepanjang tahun
8.Sirnajaya	Aspal/beton	Sepanjang tahun
9.Padamulya	Diperkeras(kerikil,batu,dll)	Sepanjang tahun
10.Pasirwangi	Aspal/beton	Sepanjang tahun
11.Padaawas	Aspal/beton	Sepanjang tahun
12.Barusari	Aspal/beton	Sepanjang tahun

Catatan/Note: ...

Sumber/Source: BPS, Pendataan Potensi Desa (Podes) 2021/BPS-Statistics Indonesia, Village Potential Data Collecting 2021

6.3 KOMUNIKASI COMMUNICATION

Tabel 6.2.2 Keberadaan Kantor Pos/Pos Pembantu/Rumah Pos, Pos Keliling, dan Perusahaan/Agen Jasa Ekspedisi Swasta Menurut Desa/Kelurahan di Kecamatan Pasirwangi, 2021
Number of Post Office/Subsidiary of Post Office, Mobile Portal Service, Private Expedition Service Company by Villages/Kelurahan in Pasirwangi Subdistrict, 2021

Desa/Kelurahan Village/Kelurahan	Kantor Pos/Pos Pembantu/Rumah Pos Post Office/Subsidiary of Post Office	Pos Keliling Mobile Portal Service	Perusahaan/Agen Jasa Ekspedisi Swasta Private Expedition Service Company
(1)	(2)	(3)	(4)
1.Karyamekar	Tidak Ada	Tidak Ada	Tidak Ada
2.Sarimukti	Tidak Ada	Tidak Ada	Tidak Ada
3.Talaga	Tidak Ada	Tidak Ada	Tidak Ada
4.Pasirkiamis	Tidak Ada	Tidak Ada	Tidak Ada
5.Padamukti	Tidak Ada	Tidak Ada	Tidak Ada
6.Padaasih	Tidak Ada	Tidak Ada	Tidak Ada
7.Padasuka	Beroperasi	Tidak Ada	Beroperasi
8.Sirnajaya	Tidak Ada	Tidak Ada	Tidak Ada
9.Padamulya	Tidak Ada	Tidak Ada	Tidak Ada
10.Pasirwangi	Tidak Ada	Tidak Ada	Beroperasi
11.Padaawas	Tidak Ada	Tidak Ada	Tidak Ada
12.Barusari	Tidak Ada	Tidak Ada	Tidak Ada
Kecamatan Pasirwangi			

Catatan/Note: ...

Sumber/Source: BPS, Pendataan Potensi Desa (Podes) 2021/BPS-Statistics Indonesia, Village Potential Data Collecting 2021

Tabel 6.3.1 Jumlah Menara Telepon seluler dan Operator Layanan Komunikasi Telepon Seluler Menurut Desa/Kelurahan di Kecamatan Pasirwangi, 2021
Number of Base Transceiver Station (BTS) and Cellular Phone Communication Service Operators by Villages/ Kelurahan in Pasirwangi Subdistrict, 2021

Desa/Kelurahan Village/Kelurahan	Jumlah Menara Telepon seluler Number of Base Transceiver Station (BTS)	Jumlah Operator Layanan Komunikasi Telepon Seluler Cellular Phone Communication Service Operators
(1)	(2)	(3)
1.Karyamekar	3	4
2.Sarimukti	1	1
3.Talaga	1	2
4.Pasirkiamis	1	4
5.Padamukti	1	3
6.Padaasih	-	4
7.Padasuka	2	4
8.Sirnajaya	-	4
9.Padamulya	-	4
10.Pasirwangi	-	2
11Padaawas	1	1
12.Barusari	-	4
Kecamatan Pasirwangi	10	37

Catatan/Note: ...

Sumber/Source: BPS, Pendataan Potensi Desa (Podes) 2021/BPS-Statistics Indonesia, Village Potential Data Collecting 2021

Tabel
Table 6.3.2

**Kekuatan Sinyal Telepon Seluler dan Jenis Sinyal Internet
Telepon Seluler Menurut Desa/Kelurahan di Kecamatan
Pasirwangi, 2021**
*The Strenght of Cellular Phone Signal by Villages/Kelurahan
in Pasirwangi Subdistrict, 2021*

Desa/Kelurahan Village/Kelurahan	Kekuatan Sinyal Telepon Seluler The Strenght of Cellular Phone Signal	Jenis Sinyal Internet Telepon Seluler Type of Cellular Phone Signal
(1)	(2)	(3)
1.Karyamekar	Sinyal kuat	4G/LTE
2.Sarimukti	Sinyal kuat	4G/LTE
3.Talaga	Sinyal lemah	3G,H,H+/EVDO
4.Pasirkiamis	Sinyal sangat kuat	4G/LTE
5.Padamukti	Sinyal lemah	2,5G/E/GPRS
6.Padaasih	Sinyal kuat	4G/LTE
7.Padasuka	Sinyal kuat	4G/LTE
8.Sirnajaya	Sinyal kuat	4G/LTE
9.Padamulya	Sinyal lemah	3G,H,H+/EVDO
10.Pasirwangi	Sinyal kuat	4G/LTE
11Padaawas	Sinyal lemah	4G/LTE
12.Barusari	Sinyal kuat	4G/LTE
Kecamatan Pasirwangi		

Catatan/Note: ...

Sumber/Source: BPS, Pendataan Potensi Desa (Podes) 2021/BPS-Statistics Indonesia, Village Potential Data Collecting 2021

07

PERBANKAN, KOPERASI, DAN PERDAGANGAN
BANKING, COOPERATIVE, AND TRADE



INFOGRAFIS
PEMBATAS BAB 07

<https://garutkab.bps.go.id>

ULASAN

Dalam bab ini berisi cakupan data berkaitan dengan sarana dan prasarana Transportasi, Komunikasi, serta lokasi wisata dan jumlahnya yang ada di Kecamatan wilayah Kabupaten Garut.

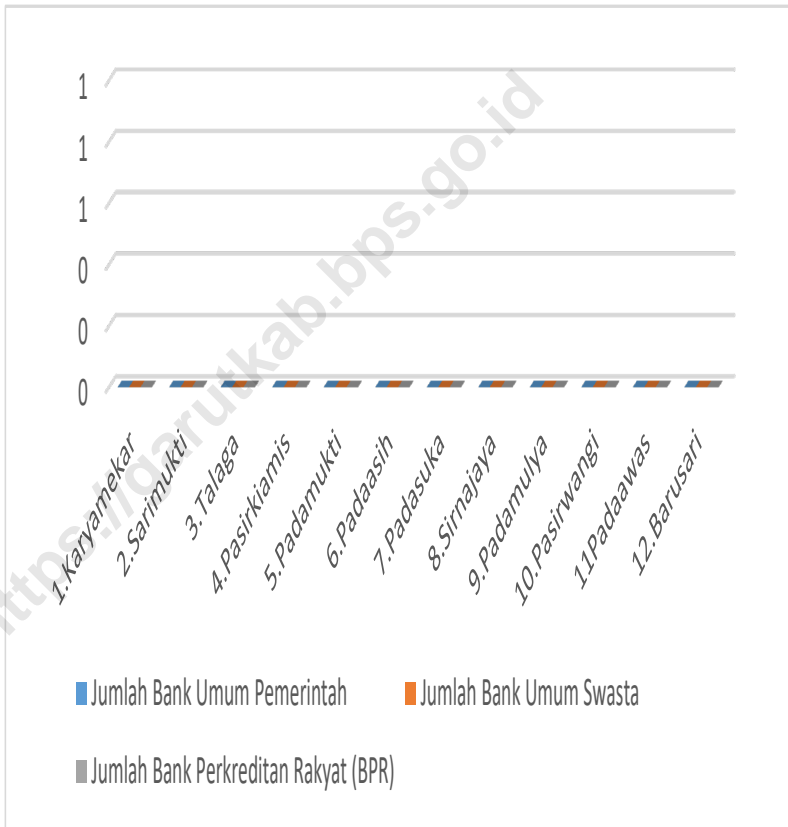
DESCRIPTION

In this chapter contains data coverage relating to Transportasi, communication, and tourist location facilities and infrastructure and the amount that exists in the Subdistrict of Garut Regency.

<https://garutkab.bps.go.id>

Gambar 7.1
Figures

Banyaknya Sarana Lembaga Keuangan Bank Menurut Desa/Kelurahan dan Jenis Bank di Kecamatan Pasirwangi, 2021
Number of Bank by Villages/Kelurahan and Type of Bank in Pasirwangi Subdistrict, 2021

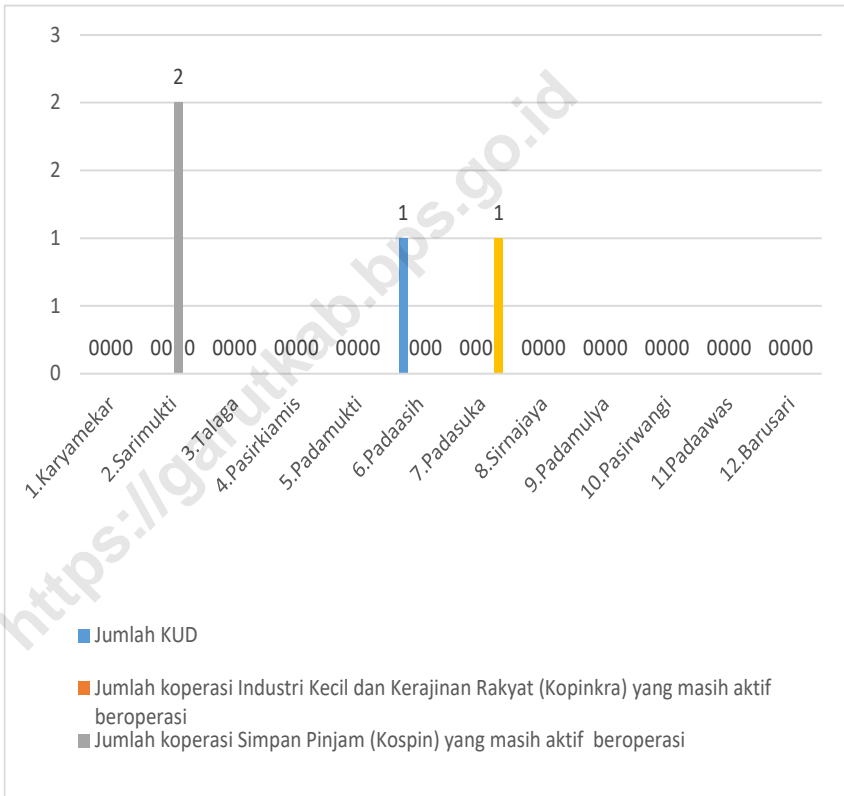


Catatan/Note: ...

Sumber/Source: BPS, Pendataan Potensi Desa (Podes) 2021/BPS-Statistics Indonesia, Village Potential Data Collecting 2021

Gambar 7.2
Figures

**Banyaknya Koperasi Aktif Menurut Menurut Desa/
Kelurahan dan Jenis Koperasi di Kecamatan Pasirwangi,
2021**
**Number of Cooperative by Villages/Kelurahan and Type
of Cooperative in Pasirwangi Subdistrict, 2021**



Catatan/Note: ...

Sumber/Source: BPS, Pendataan Potensi Desa (Podes) 2021/BPS-Statistics Indonesia, Village Potential Data Collecting 2021

Tabel 7.1
Table

Banyaknya Sarana Lembaga Keuangan Bank Menurut Desa/Kelurahan dan Jenis Bank di Kecamatan Cisompet, 2021
Number of Bank by Villages/Kelurahan and Type of Bank in Pasirwangi Subdistrict, 2021

Desa/Kelurahan Village/Kelurahan	Bank Umum Pemerintah Government Bank	Bank Umum Swasta Private Bank	Bank Perkreditan Rakyat (BPR) Rural Bank
(1)	(2)	(3)	(4)
1.Karyamekar	-	-	-
2.Sarimukti	-	-	-
3.Talaga	-	-	-
4.Pasirkiamis	-	-	-
5.Padamukti	-	-	-
6.Padaasih	-	-	-
7.Padasuka	-	-	-
8.Sirnajaya	-	-	-
9.Padamulya	-	-	-
10.Pasirwangi	-	-	-
11.Padaawas	-	-	-
12.Barusari	-	-	-
Kecamatan Cisompet	-	-	-

Catatan/Note: ""

Sumber/Source: BPS, Pendataan Potensi Desa (Podes) 2021/BPS-Statistics Indonesia, Village Potential Data Collecting 2021

Tabel 7.2
Table

**Banyaknya Koperasi Aktif Menurut Menurut Desa/
Kelurahan dan Jenis Koperasi di Kecamatan Cisompet,
2021**
*Number of Cooperative by Villages/Kelurahan and Type of
Cooperative in Pasirwangi Subdistrict, 2021*

Desa/Kelurahan <i>Village/Kelurahan</i>	Koperasi Unit Desa (KUD) <i>Village Cooperative Unit</i>	Koperasi Industri Kecil dan Kerajinan Rakyat (Kopinkra) <i>Small Industry and Citizen Handicraft Cooperative</i>
(1)	(2)	(3)
1.Karyamekar	-	-
2.Sarimukti	-	-
3.Talaga	-	-
4.Pasirkiamis	-	-
5.Padamukti	-	-
6.Padaasih	1	-
7.Padasuka	-	-
8.Sirnajaya	-	-
9.Padamulya	-	-
10.Pasirwangi	-	-
11.Padaawas	-	-
12.Barusari	-	-
Kecamatan Cisompet	1	-

Lanjutan Tabel/*Continued Table 7.2*

Desa/Kelurahan Village/Kelurahan	Koperasi Simpan Pinjam (Kospin) Savings and Loan Cooperative	Koperasi Lainnya Other Cooperative
(1)	(4)	(5)
1.Karyamekar	-	-
2.Sarimukti	2	-
3.Talaga	-	-
4.Pasirkiamis	-	-
5.Padamukti	-	-
6.Padaasih	-	-
7.Padasuka	-	1
8.Sirnajaya	-	-
9.Padamulya	-	-
10.Pasirwangi	-	-
11.Padaawas	-	-
12.Barusari	-	-
Kecamatan Cisompet	2	1

Catatan/Note: ""

Sumber/Source: BPS, Pendataan Potensi Desa (Podes) 2021/BPS-Statistics Indonesia, Village Potential Data Collecting 2021

Tabel 7.3
Table

Banyaknya Sarana Perdagangan Menurut Desa/Kelurahan dan Jenis Sarana Perdagangan di Kecamatan Cisompet, 2021

Number of Trade Facilities by Villages/Kelurahan and Type of Trade Facilities in Pasirwangi Subdistrict, 2021

Desa/Kelurahan <i>Village/Kelurahan</i>	Kelompok Pertokoan <i>Shopping Complexs</i>	Pasar dengan Bangunan Permanen <i>Markets in Permanent Building</i>	Pasar dengan Bangunan Semi Permanen <i>Market in Semi Permanent Building</i>
(1)	(2)	(3)	(4)
1.Karyamekar	-	-	-
2.Sarimukti	-	-	-
3.Talaga	-	-	-
4.Pasirkiamis	-	-	-
5.Padamukti	-	-	-
6.Padaasih	-	-	-
7.Padasuka	-	-	-
8.Sirnajaya	-	-	-
9.Padamulya	-	-	-
10.Pasirwangi	1	1	1
11.Padaawas	-	-	-
12.Barusari	-	-	-
Kecamatan Cisompet	1	1	1

Lanjutan Tabel/*Continued Table 7.3*

Desa/Kelurahan Village/Kelurahan	Pasar tanpa Bangunan Market without Permanent Building	Mini Market/ Swalayan/ Supermarket Mini Market/Swalayan/ Supermarket	Restoran/ Rumah Makan Restaurant/ Food Stall
(1)	(5)	(6)	(7)
1.Karyamekar	-	-	-
2.Sarimukti	-	-	-
3.Talaga	-	-	-
4.Pasirkiamis	-	-	-
5.Padamukti	-	-	-
6.Padaasih	-	1	1
7.Padasuka	-	-	-
8.Sirnajaya	-	-	1
9.Padamulya	-	-	-
10.Pasirwangi	1	3	-
11.Padaawas	-	1	-
12.Barusari	-	-	-
Kecamatan Cisompet	1	5	2

Catatan/Note: ...

Sumber/Source: BPS, Pendataan Potensi Desa (Podes) 2021/BPS-Statistics Indonesia, Village Potential Data Collecting 2021

ST 2023

SENSUS PERTANIAN

BerAKHLAK

Berorientasi Pelayanan Akuntabel Kompeten
Harmonis Loyal Adaptif Kolaboratif

DATA

MENCERDASKAN BANGSA
—Enlighten The Nation—



BADAN PUSAT STATISTIK
KABUPATEN GARUT
BPS-STATISTICS OF GARUT REGENCY
Jl. Pembangunan No. 222 Tarogong Kidul Garut 44151,
Jawa Barat, Indonesia Telp. (0262) 233273
Website : <http://garutkab.bps.go.id> Email : bps3205@bps.go.id

ISSN 2830-0777

