

# Kecamatan KOTO BARU DALAM ANGKA 2023



**BADAN PUSAT STATISTIK  
KABUPATEN DHARMASRAYA**



**Kecamatan  
KOTO BARU  
DALAM ANGKA**  
*Koto Baru Subdistrict  
in Figures*  
**2023**



# **KECAMATAN KOTO BARU DALAM ANGKA 2023**

ISSN: -

No. Publikasi: 13110.2312

Katalog :1102001.1311020

Ukuran Buku : 14,8 cm x 21 cm

Jumlah Halaman : xxviii + 82 hal/*pages*

**Naskah :**

BPS Kabupaten Dharmasraya

**Penyunting :**

BPS Kabupaten Dharmasraya

**Desain Kover:**

BPS Kabupaten Dharmasraya

**Ilustrasi Kover :**

BPS Kabupaten Dharmasraya

**Diterbitkan oleh :**

©BPS Kabupaten Dharmasraya

**Dicetak oleh :** CV. Adyta (Cetakan I/ *Edition I*)

**Sumber Ilustrasi :**

freepik.com

Dilarang mengumumkan, mendistribusikan, mengomunikasikan, dan/atau menggandakan sebagian atau seluruh isi buku ini untuk tujuan komersil tanpa izin tertulis dari Badan Pusat Statistik Kabupaten Dharmasraya (UU No. 28 Tahun 2014 Tentang Hak Cipta Pasal 43 huruf b).

## **TIM PENYUSUN/TEAM MEMBERS**

### **Pengarah**

Taufik Amnul Hayat SST, M.Si.

### **Penanggung Jawab**

Taufik Amnul Hayat SST, M.Si.

### **Penyunting**

Tri Handayani SST, M.Sc  
Syafiq Wahyu Hidayat, S.Tr.Stat.  
Latifa Ramadhani Jamal

### **Pengolah Data dan Penulis Naskah**

Tri Handayani SST, M.Sc  
Syafiq Wahyu Hidayat, S.Tr.Stat.  
Latifa Ramadhani Jamal, S.Tr.Stat.

### **Penata Letak**

Tri Handayani SST, M.Sc  
Syafiq Wahyu Hidayat, S.Tr.Stat.  
Latifa Ramadhani Jamal, S.Tr.Stat.



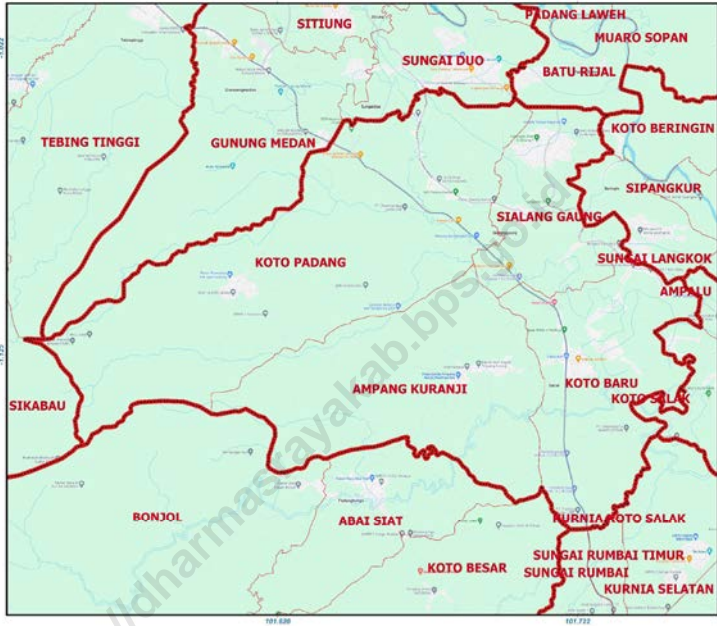
## KONTRIBUTOR DATA

1. Kementerian Dalam Negeri
2. Pemerintah Daerah Kabupaten Dharmasraya
3. UPT BPTP Kabupaten Dharmasraya
4. Dinas Kependudukan dan Catatan Sipil Kabupaten Dharmasraya
5. Kementerian Pendidikan dan Kebudayaan
6. Dinas Pendidikan Kabupaten Dharmasraya
7. Dinas Kesehatan Kabupaten Dharmasraya
8. RSUD Sungai Dareh
9. RSUD Sungai Rumbai
10. Dinas Sosial, Pengendalian Penduduk, Keluarga Berencana, Pemberdayaan Perempuan, dan Perlindungan Anak Kabupaten Dharmasraya
11. Dinas Pertanian Kabupaten Dharmasraya
12. Dinas Pangan dan Perikanan Kabupaten Dharmasraya
13. Dinas Kebudayaan, Pariwisata, Pemuda dan Olahraga Kabupaten Dharmasraya
14. UPTD PKB Dinas Perhubungan Kabupaten Dharmasraya
15. UPTD Pengelolaan Pendapatan Daerah Kabupaten Dharmasraya
16. PT POS Indonesia (Persero) Kota Sawahlunto
17. Dinas Koperasi, Usaha Kecil, Menengah, dan Perdagangan Kabupaten Dharmasraya
18. Dinas Penanaman Modal dan Pelayanan Terpadu Satu Pintu Kabupaten Dharmasraya





# PETA WILAYAH KECAMATAN KOTO BARU



**BKIA**  
Badan Wilayah Kecamatan Kabupaten Indragiri Hulu

**LEGENDA**  
Batas Wilayah Kota Indragiri Hulu  
- Batas Wilayah Kotabumi (\*)  
- Batas Wilayah Kelurahan (\*)  
- Batas Wilayah Desa (\*)  
- Batas Wilayah Sektor Lingkungan Sejahtera  
- Batas Wilayah Blok Sensus

**BADAN PUSAT STATISTIK**

Indragiri Hulu  
Jl. Sekeloa Tengah No. 100, Pekanbaru 28112  
Telp. (0756) 8411000  
Fax. (0756) 8411001  
Email: bps@indragirihulu.go.id  
Website: www.bps.go.id



**KEPALA BPS KABUPATEN DHARMASRAYA**



**Taufik Amnul Hayat SST, M.Si.**





## KATA PENGANTAR

Kecamatan Koto Baru Dalam Angka 2023 merupakan publikasi tahunan yang diterbitkan oleh BPS Kabupaten Dharmasraya. Publikasi ini diharapkan dapat membantu melengkapi penyusunan rencana pembangunan di Kabupaten Dharmasraya.

Publikasi ini dapat terwujud berkat kerja sama dan bantuan dari berbagai pihak baik instansi pemerintah maupun swasta. Kepada semua pihak yang telah memberikan bantuan disampaikan penghargaan dan terima kasih yang sebesar-besarnya.

Walaupun publikasi ini telah disiapkan sebaik-baiknya, namun disadari masih ada kekurangan dan kesalahan yang terjadi. Untuk perbaikan publikasi ini, tanggapan dan saran yang bersifat konstruktif dari para pemakai sangat diharapkan.

Pulau Punjung , September 2023  
Kepala BPS  
Kabupaten Dharmasraya

**Taufik Amnul Hayat SST, M.Si.**



## DAFTAR ISI

	Halaman
Kata Pengantar.....	xii
Daftar Isi.....	xiii
Daftar Tabel.....	xv
Daftar Gambar.....	xxi
Penjelasan Umum.....	xxiii
Daftar Singkatan.....	xxv
1. Geografi dan Iklim.....	1
2. Pemerintahan.....	11
3. Penduduk.....	21
4. Sosial dan Kesejahteraan Rakyat.....	31
5. Pertanian.....	59
6. Pariwisata, Transportasi, dan Komunikasi.....	73
7. Perbankan, Koperasi, dan Perdagangan.....	87





## DAFTAR TABEL

	Halaman Page
<b>1. GEOGRAFI DAN IKLIM</b>	
<b>1.1 KEADAAN GEOGRAFI</b>	
1.1.1 Luas Daerah Menurut Desa/Nagari di Kecamatan Koto Baru, 2022 .....	7
1.1.2 Jarak ke Ibukota Kecamatan dan Ibukota Kabupaten/Kota Menurut Desa/Nagari di Kecamatan Koto Baru (km), 2022 .....	8
<b>2. PEMERINTAHAN</b>	
<b>2.1 WILAYAH ADMINISTRATIF</b>	
2.1.1 Jumlah Jorong Menurut Desa/Nagari di Kecamatan Koto Baru, 2022 .....	14
<b>2.2 SUMBER DAYA MANUSIA</b>	
2.2.1 Jumlah Pegawai Negeri Sipil Menurut Pemerintah Daerah dan Jenis Kelamin, 2022 .....	15
2.2.2 Jumlah Pegawai Negeri Sipil Pemerintah Daerah Kecamatan Koto Baru Menurut Tingkat Pendidikan dan Jenis Kelamin, 2022 .....	16
<b>3. PENDUDUK</b>	
3.1 Penduduk, Distribusi Persentase Penduduk, Kepadatan Penduduk, Rasio Jenis Kelamin Penduduk Menurut Desa/Nagari di Kecamatan Koto Baru, 2022 .....	22
3.2 Jumlah Penduduk Menurut Kelompok Umur dan Jenis Kelamin di Kecamatan Koto Baru, 2022 .....	24
<b>4. SOSIAL DAN KESEJAHTERAAN RAKYAT</b>	

<b>4.1</b>	<b>PENDIDIKAN</b>	
4.1.1	Banyaknya Desa <sup>1</sup> /Nagari yang Memiliki Fasilitas Sekolah Menurut Tingkat Pendidikan di Kecamatan Koto Baru, 2020–2022	31
4.1.2	Jumlah Sekolah Menurut Tingkat Pendidikan di Kecamatan Koto Baru, 2021/2022 dan 2022/2023	32
4.1.3	Jumlah Guru Menurut Tingkat Pendidikan di Kecamatan Koto Baru, 2021/2022 dan 2022/2023	33
4.1.4	Jumlah Murid Menurut Tingkat Pendidikan di Kecamatan Koto Baru, 2021/2022 dan 2022/2023	34
<b>4.2</b>	<b>KESEHATAN</b>	
4.2.1	Banyaknya Desa <sup>1</sup> /Nagari yang Memiliki Sarana Kesehatan Menurut Jenis Sarana Kesehatan di Kecamatan Koto Baru, 2020–2022	35
4.2.2	Banyaknya Warga Penderita Kekurangan Gizi Menurut Desa/Nagari di Kecamatan Koto Baru, 2021	36
<b>4.3</b>	<b>PERUMAHAN DAN LINGKUNGAN</b>	
4.3.1	Banyaknya Desa <sup>1</sup> /Nagari Menurut Sumber Air Minum Sebagian Besar Keluarga di Kecamatan Koto Baru, 2020–2022	37
4.3.2	Banyaknya Keluarga Menurut Desa/Nagari dan Jenis Pengguna Listrik di Kecamatan Koto Baru, 2022	38
4.3.3	Banyaknya Desa <sup>1</sup> /Nagari Menurut Sumber Penerangan Jalan Utama Desa/Nagari di Kecamatan Koto Baru, 2020–2022	39
4.3.4	Banyaknya Desa <sup>1</sup> /Nagari Menurut Penggunaan Fasilitas Tempat Buang Air Besar Sebagian Besar Keluarga di Kecamatan Koto Baru, 2020–2022	40

4.3.5	Banyaknya Desa/Nagari Menurut Jenis Bahan Bakar untuk Memasak yang Digunakan Sebagian Besar Keluarga di Kecamatan Koto Baru, 2022	41
<b>4.4</b>	<b>AGAMA DAN SOSIAL LAINNYA</b>	
4.4.1	Jumlah Tempat Peribadatan Menurut Desa/Nagari di Kecamatan Koto Baru, 2022	42
4.4.2	Banyaknya Kejadian Bencana Alam Menurut Desa/Nagari dan Jenis Bencana Alam di Kecamatan Koto Baru, 2021	43
4.4.3	Banyaknya Korban Jiwa Akibat Bencana Alam Menurut Desa/Nagari dan Jenis Bencana Alam di Kecamatan Koto Baru, 2021	46
4.4.4	Keberadaan Fasilitas/Upaya Antisipasi/Mitigasi Bencana Alam Menurut Desa/Nagari di Kecamatan Koto Baru, 2022	49
4.4.5	Banyaknya Desa/Nagari yang Memiliki Kelompok Kegiatan Olahraga Menurut Jenis Olahraga dan Ketersediaan Fasilitas/Lapangan Olahraga di Kecamatan Koto Baru, 2022	51
<b>5.</b>	<b>PERTANIAN</b>	
5.1	Luas Panen Tanaman Sayuran dan Buah-buahan Semusim Menurut Jenis Tanaman di Kecamatan Koto Baru (ha), 2019–2022	59
5.2	Produksi Tanaman Sayuran dan Buah-buahan Semusim Menurut Jenis Tanaman di Kecamatan Koto Baru (kuintal), 2019–2022	60
5.3	Luas Panen Tanaman Biofarmaka Menurut Jenis Tanaman di Kecamatan Koto Baru (m <sup>2</sup> ), 2019–2022	61
5.4	Produksi Tanaman Biofarmaka Menurut Jenis Tanaman di Kecamatan Koto Baru (kg), 2019–2022	

	Halaman Page
.....	62
5.5    Produksi Buah-Buahan dan Sayuran Tahunan Menurut Jenis Tanaman di Kecamatan Koto Baru (kuintal), 2019–2022	63
.....	63
<b>6.     PARIWISATA, TRANSPORTASI, DAN KOMUNIKASI</b>	
<b>6.1    PARIWISATA</b>	
6.1.1   Jumlah Sarana Akomodasi Menurut Desa/Nagari dan Jenis Akomodasi di Kecamatan Koto Baru, 2022	72
.....	72
<b>6.2    TRANSPORTASI</b>	
6.2.1   Prasarana dan Sarana Transportasi Antar Desa/Nagari Menurut Desa/Nagari di Kecamatan Koto Baru, 2022	73
.....	73
<b>6.3    KOMUNIKASI</b>	
6.3.2   Keberadaan Kantor Pos/Pos Pembantu/Rumah Pos, Pos Keliling, dan Perusahaan/Agen Jasa Ekspedisi Swasta Menurut Desa/Nagari di Kecamatan Koto Baru, 2022	75
.....	75
6.3.1   Jumlah Menara Telepon seluler dan Operator Layanan Komunikasi Telepon Seluler Menurut Desa/Nagari di Kecamatan Koto Baru, 2022	76
.....	76
6.3.2   Kekuatan Sinyal Telepon Seluler dan Jenis Sinyal Internet Telepon Seluler Menurut Desa/Nagari di Kecamatan Koto Baru, 2022	77
.....	77
<b>7.     PERBANKAN, KOPERASI, DAN PERDAGANGAN</b>	
7.1     Banyaknya Sarana Lembaga Keuangan Bank Menurut Desa/ Nagari dan Jenis Bank di Kecamatan Koto Baru, 2022	84
.....	84
7.2     Banyaknya Koperasi Aktif Menurut Menurut Desa/Nagari dan Jenis Koperasi di Kecamatan Koto Baru, 2022	85
.....	85

7.3	Banyaknya Sarana Perdagangan Menurut Desa/Nagari dan Jenis Sarana Perdagangan di Kecamatan Koto Baru, 2022	87
-----	--	----

<https://dharmasrayakab.bps.go.id>



## DAFTAR GAMBAR

	Halaman Page
1.1 Luas Daerah menurut Nagari (%), 2022 .....	6
1.2 Jarak ke Ibukota Kecamatan Menurut Nagari di Kecamatan Koto Baru (km), 2022 .....	7
2.1 Jumlah PNS Menurut Jenis Kelamin di Kecamatan Koto Baru, 2022 .....	16
2.2 Jumlah PNS Menurut Jenis Kelamin dan Tingkat Pendidikan di Kecamatan Koto Baru, 2022 .....	17
3.1 Jumlah Penduduk Menurut Jenis Kelamin dan Nagari di Kecamatan Koto Baru .....	27
4.1 Jumlah Sekolah Menurut Tingkat Pendidikan di Kecamatan Sungai Rumbai, 2020/2022 dan 2022/2022 .....	50
4.2 Banyaknya Desa1/Kelurahan yang Memiliki Sarana Kesehatan Menurut Jenis Sarana Kesehatan di Kecamatan Sungai Rumbai, 2019–2022 .....	51
5.1 Produksi Tanaman Cabe Besar di Kecamatan Koto Baru (kuintal), 2018–2022 .....	80
5.2 Luas Panen Tanaman Cabe Besar di Kecamatan Koto Baru (ha), 2018 - 2022 .....	81
6.1 Jumlah Menara Telepon seluler dan Operator Layanan Komunikasi Telepon Seluler Menurut Nagari di Kecamatan Koto Baru, 2022 .....	92
7.1 Banyaknya Sarana Lembaga Keuangan Bank Menurut Nagari di Kecamatan Koto Baru, 2022 .....	104

7.2	Banyaknya Koperasi Aktif Menurut Menurut Nagari di Kecamatan Koto Baru, 2022	105
-----	--	-----

<https://dharmasrayakab.bps.go.id>







## PENJELASAN UMUM

Tanda-tanda, satuan-satuan, dan lain-lainnya yang digunakan dalam publikasi ini adalah sebagai berikut:

*Symbols, measurement units, and acronyms which are used in this publication, are as follows:*

### 1. TANDA-TANDA

Data tidak tersedia/ <i>Data not available</i> .....	: ...
Tidak ada atau nol / <i>Null or zero</i> .....	: -
Data dapat diabaikan/ <i>Data negligible</i> .....	: 0
Tanda decimal/ <i>Decimal point</i> .....	: ,
Data tidak dapat ditampilkan/ <i>Not applicable</i> .....	: NA
Angka estimasi/ <i>Estimated figures</i> .....	: e
Angka diperbaiki/ <i>Revised figures</i> .....	: r
Angka sementara/ <i>Preliminary figures</i> .....	: x
Angka sangat sementara/ <i>Very preliminary figures</i> .....	: xx
Angka sangat sangat sementara/ <i>Very very preliminary figures</i> .....	: xxx

### 2. SATUAN

barel/ <i>barrel</i> .....	: 158,99 liter/ <i>litres</i> = 1/6,2898 m <sup>3</sup>
hektar (ha)/ <i>hectare (ha)</i> .....	: 10 000 m <sup>2</sup>
kilometer (km)/ <i>kilometres (km)</i> .....	: 1 000 meter/ <i>meters (m)</i>
knot/ <i>knot</i> .....	: 1,8523 km/jam ( <i>km/hour</i> )
kuintal/ <i>quintal</i> .....	: 100 kg
KWh .....	: 1 000 Watt <i>hour</i>
MWh .....	: 1 000 KWh
liter (untuk beras)/ <i>litre (for rice)</i> .....	: 0,80 kg
MMSCF .....	: 1/35,3 m <sup>3</sup>
metrik ton (m.ton)/ <i>metric ton (m. ton)</i> .....	: 0,98421 long ton = 1 000 kg
ons/ <i>ounce</i> .....	: 28,31 gram/ <i>grams</i>
ton .....	: 1 000 kg

Satuan lain: buah, dus, butir, helai/lembar, kaleng, batang, pulsa, ton kilometer (ton-km), jam, menit, persen (%).

*Other units: unit, pack, pieces, sheet, tin, pulse, ton-kilometres(ton-km), hour, minute, percent (%).*

Perbedaan angka di belakang koma disebabkan oleh pembulatan angka.  
*The difference in decimal numbers is caused by rounding.*



## DAFTAR SINGKATAN

SI	: Stasiun Iklim/ <i>Climate Station</i>
SMPK	: Stasiun Meterologi Pertanian Khusus/ <i>Special Agricultural Meteorological Station</i>
t.t	: Tempat tidur/ <i>Bed</i>
BCG	: Bacillus Calmette Guerin
DPT	: Difteri, Pertusis, Tetanus/ <i>Diphtheria, Tetanus, and Pertussis</i>
TT	: Tetanus Toxoid
IOT	: Industri Obat Tradisional/ <i>Traditional Medicine Industry</i>
IKOT	: Industri Kecil Obat Tradisional/ <i>Traditional Medicine Small Industry</i>
Alkes	: Alat kesehatan/ <i>Health Kits</i>
PKRT	: Perbekalan Kesehatan Rumah tangga/ <i>Household Health Logistics</i>
Kompl	: Komplemen/ <i>Complement</i>
IRTP	: Industri Pangan Produksi Rumah Tangga/ <i>Foods Home Industry</i>
PBF	: Pedagang Besar Farmasi/ <i>Pharmacy Whole-seller</i>
GFK	: Gudang Farmasi Kab/Kota/Regency/ <i>Municipality Pharmacy Warehouse</i>
RB	: Rumah Bersalin/ <i>Delivery House</i>
Pustu	: Puskesmas pembantu/ <i>Auxiliary Public Health Center</i>
BP	: Balai Pengobatan/ <i>Polyclinic</i>
TPS	: Tempat Pembuangan Sampah Sementara / <i>landfill</i>
Jamkesmas	: Jaminan kesehatan masyarakat miskin/ <i>Poor public health insurance</i>
PJKMU	: Program Jaminan Kesehatan Masyarakat Umum/ <i>General Public Health Insurance Program</i>
SIUP	: Surat Ijin Usaha Perdagangan/ <i>Trading Permission Letter</i>
TDP	: Tanda Daftar Perusahaan/ <i>Company Registration Identity</i>
API	: Angka Pengenal Importir/ <i>Importer's Identity Number</i>



01

**GEOGRAFI DAN IKLIM**  
**GEOGRAPHY AND CLIMATE**



**Luas Wilayah Kecamatan**

**221,72 KM<sup>2</sup>**





## PENJELASAN TEKNIS

1. Badan Pusat Statistik (BPS) telah melakukan pendataan Potensi Desa (PODES) sejak tahun 1980. Dalam kurun 10 tahun, pengumpulan data Podes dilakukan 3 kali, yaitu menjelang Sensus Penduduk, Sensus Pertanian dan Sensus Ekonomi.
2. Data PODES merupakan satu-satunya sumber data kewilayahan yang muatannya beragam dan memberi gambaran tentang situasi pembangunan suatu wilayah (regional).
3. Desa adalah desa dan desa adat atau yang disebut dengan nama lain, selanjutnya disebut desa adalah kesatuan masyarakat hukum yang memiliki batas wilayah yang berwenang untuk mengatur dan mengurus urusan pemerintahan, kepentingan masyarakat setempat berdasarkan prakarsa masyarakat, hak asal usul, dan/atau hak tradisional yang diakui dan dihormati dalam sistem pemerintahan Negara Kesatuan Republik Indonesia (Undang-Undang Nomor 6 Tahun 2014 tentang Desa).
4. Nagari adalah kesatuan masyarakat hukum adat dalam daerah Provinsi Sumatera Barat yang terdiri dari himpunan beberapa suku yang mempunyai wilayah yang tertentu batas-batasnya, mempunyai kekayaan sendiri, berhak mengatur dan mengurus rumah tangganya sendiri dan memiliki pimpinan pemerintahannya.
5. Sistem koordinat geografi digunakan untuk menunjukkan suatu titik di Bumi berdasarkan garis lintang dan garis bujur. Tinggi Kecamatan dan Ibu Kota Kecamatan diukur dari permukaan laut.

## ULASAN

Kecamatan Koto Baru berada pada posisi Geografis  $101^{\circ}35'10''$  -  $101^{\circ}46'35''$  BT. Di sebelah utara Kecamatan Koto Baru berbatasan dengan Kecamatan Sitiung, Tiumang, dan Pulau Punjung, di sebelah barat berbatasan dengan Kecamatan Koto Besar, sebelah selatan berbatasan dengan Kecamatan Sungai Rumbai dan Koto Besar, dan di sebelah timur berbatasan dengan Kecamatan Padang Laweh dan Koto Salak.

Kondisi dan topografi Kecamatan Koto Baru umumnya merupakan lahan datar dengan ketinggian 91 m dari permukaan laut.

Kecamatan Koto Baru dibagi ke dalam empat nagari yakni Nagari Ampang Kuranji dengan luas  $62,2 \text{ km}^2$ , Nagari Koto Baru dengan luas  $37,43 \text{ km}^2$ , Nagari Sialang Gaung dengan luas  $97,3 \text{ km}^2$ , dan Koto Padang dengan luas  $24,79 \text{ km}^2$ .

<https://dharmasrayakab.bps.go.id>

**Gambar** 1.1  
**Figures**

**Luas Daerah menurut Desa/Nagari (%), 2022**  
**Total Area by Village/Nagari (%), 2022**



Sumber : BPS, Pendataan Potensi Desa (Podes) 2021

## 1.1 KEADAAN GEOGRAFI

**Tabel 1.1.1** Luas Daerah Menurut Desa/Nagari di Kecamatan Koto Baru, 2022  
**Table**

Desa/Nagari Village/Nagari	Luas Total Area (km <sup>2</sup> /sq.km)	Persentase terhadap Luas Kecamatan Percentage to Subdistrict Area
(1)	(2)	(3)
Ampang Kuranji	62,2	28,05
Koto Baru	37,43	16,88
Sialang Gaung	97,3	43,88
Koto Padang	24,79	11,18
<b>Kecamatan Koto Baru</b>	<b>221,72</b>	<b>100,00</b>

Sumber : BPS, Pendataan Potensi Desa (Podes) 2021

**Tabel**  
**Table** 1.1.2

**Jarak ke Ibukota Kecamatan dan Ibukota Kabupaten/Kota Menurut Desa/Nagari di Kecamatan Koto Baru (km), 2022**

<b>Desa/Nagari</b> <i>Village/Nagari</i>	<b>Jarak ke Ibukota Kecamatan</b> <i>Distance to Subdistrict Capital</i>	<b>Jarak ke Ibukota Kabupaten/ Kota</b> <i>Distance to Regency/Municipal Capital</i>
(1)	(2)	(3)
Ampang Kuranji	8	38
Koto Baru	5	35
Sialang Gaung	8	30
Koto Padang	10	30
Kecamatan Koto Baru		


Sumber : BPS, Pendataan Potensi Desa (Podes) 2021




02

**PEMERINTAHAN  
GOVERNMENT**

**Jumlah PNS Pemerintah Daerah 2022**  
*Number of Civil Servants of Local Government in  
Dharmasraya Regency, 2021*



**8** Orang  
/Person  
**Perempuan**  
/Female



**5** Orang  
/Person  
**Laki-laki**  
/Male





## PENJELASAN TEKNIS

1. Nagari adalah pembagian wilayah administratif terendah pada sistem pemerintahan di bawah Kecamatan di provinsi Sumatera Barat. Nagari dipimpin oleh seorang Wali Nagari yang dipilih langsung oleh warga setempat.
2. Tipe Nagari adalah klasifikasi nagari yang dibagi menjadi daerah perdesaan (D) dan daerah perkotaan (K) yang disesuaikan dengan keadaan dan kategori yang ada.
3. Satuan Lingkungan Setempat (SLS) adalah suatu lingkungan setempat di bawah nagari. Istilah SLS biasanya berbeda antar daerah, seperti: dusun, lingkungan, dan jorong ataupun lorong. Batas SLS adalah berupa batas alam maupun buatan, tetapi ada juga yang berupa dinding, rumah atau tanah kosong.
4. Jorong merupakan pemerintahan terendah di bawah Nagari, dipimpin oleh seorang Kepala Jorong.

## ULASAN

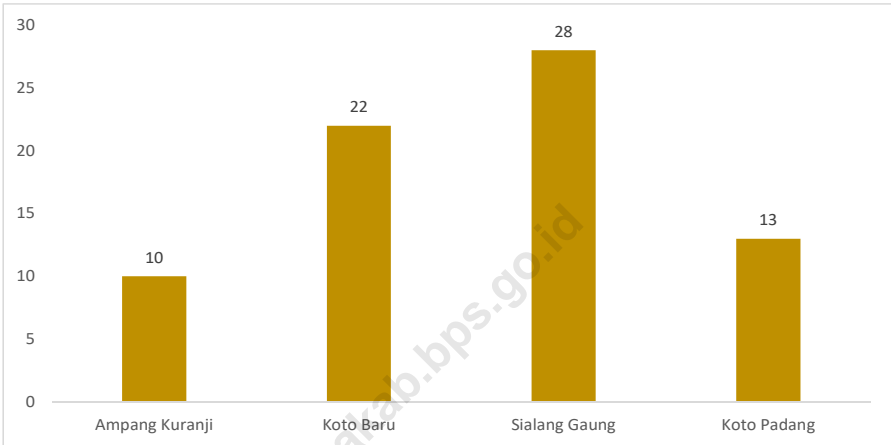
Berdasarkan peraturan daerah Kabupaten Dharmasraya Nomor 4 tahun 2009 tentang penataan dan pembentukan kecamatan, maka Kecamatan Koto Baru terdiri dari 4 Nagari yakni :

1. Nagari Ampang Kuranji,
2. Nagari Koto Baru,
3. Nagari Sialang Gaung, dan
4. Nagari Koto Padang

Kecamatan Koto Baru terdiri dari 4 nagari dan 73 jorong. Nagari Ampang Kuranji terbagi ke dalam 10 jorong, Nagari Koto Baru terbagi ke dalam 22 jorong, Nagari Sialang Gaung terbagi ke dalam 28 jorong dan Nagari Koto Padang sebanyak 13 jorong.

Pada tahun 2022, tercatat jumlah pegawai kantor camat sebanyak 15 orang di Kecamatan Koto Baru. Pendidikan terakhir yang ditamatkan terbanyak adalah S1 yakni sebanyak 53,84%.

**Gambar 2.1** Jumlah Jorong Menurut Desa/Nagari di Kecamatan Koto Baru, 2022  
**Figures**



Sumber : Badan Pusat Statistik Kabupaten Dharmasraya

**2.1 WILAYAH ADMINISTRATIF**

**Tabel 2.1.1 Jumlah Jorong Menurut Desa/Nagari di Kecamatan Koto Baru, 2022**

<b>Desa/Nagari Village/Nagari</b>	<b>Jorong Jorong</b>
(1)	(2)
Ampang Kuranji	10
Koto Baru	22
Sialang Gaung	28
Koto Padang	13
<b>Kecamatan Koto Baru</b>	<b>73</b>

Sumber : Badan Pusat Statistik Kabupaten Dharmasraya

## 2.2 SUMBER DAYA MANUSIA

**Tabel 2.2.1** Jumlah Pegawai Negeri Sipil Menurut Pemerintah Daerah dan Jenis Kelamin di Kecamatan Koto Baru, 2022  
*Number of Civil Servants by Local Government and Sex in Koto Baru Subdistrict, 2022*

Pemerintah Daerah <i>Local Government</i>	Laki-Laki <i>Male</i>	Perempuan <i>Female</i>	Jumlah <i>Total</i>
(1)	(2)	(3)	(4)
Ampang Kuranji	-	-	-
Koto Baru	-	-	-
Sialang Gaung	-	-	-
Koto Padang	-	-	-
Kecamatan Koto Baru	7	8	15

Sumber/Source: Kantor Kecamatan Koto Baru/ Sub District Office of Koto Baru

**Tabel** 2.2.2  
**Table**

**Jumlah Pegawai Negeri Sipil Pemerintah Daerah  
Kecamatan Koto Baru Menurut Tingkat Pendidikan dan  
Jenis Kelamin, 2022**  
**Number of Civil Servants of Koto Baru Subdistrict  
Government by Educational Level and Sex, 2022**

<b>Tingkat Pendidikan</b> <i>Educational Level</i>	<b>Laki-Laki</b> <i>Male</i>	<b>Perempuan</b> <i>Female</i>	<b>Jumlah</b> <i>Total</i>
(1)	(2)	(3)	(4)
Sekolah Dasar (SD) <i>Primary School</i>	-	-	-
SMP/Sederajat <i>Junior High School</i>	-	1	1
SMA/Sederajat <i>Senior High School</i>	3	1	4
Diploma I/Akta I <i>Diploma I/Akta I</i>	-	-	-
Diploma II/Akta II <i>Diploma II/Akta II</i>	-	-	-
Diploma III/Akta III <i>Diploma III/Akta III</i>	-	1	1
Diploma IV/Akta IV <i>Diploma IV/Akta IV</i>	-	-	-
S1/Sarjana <i>Under Graduate/Bachelor</i>	2	5	7
S2/Pasca Sarjana <i>Graduate</i>	-	-	-
S3/Doktor/Ph.D <i>Post Graduate</i>	-	-	-
<b>Jumlah/Total</b>	<b>5</b>	<b>8</b>	<b>13</b>

Sumber/Source: Kantor Kecamatan Koto Baru/ Sub District Office of Koto Baru

03

**PENDUDUK  
POPULATION**



**Rasio Jenis Kelamin Kabupaten  
Dharmasraya 2022**

*/Gender Ration of Dharamasraya  
Regency 2022*

**100,91\***

\*Perbandingan Jumlah Penduduk Laki-laki dan Perempuan  
per 100 Penduduk Perempuan

\*/Ratio of Male Population to Female Population per 100 Female population





**PENJELASAN TEKNIS**

1. Penduduk Indonesia adalah semua orang yang berdomisili di wilayah teritorial Indonesia selama 6 bulan atau lebih dan atau mereka yang berdomisili kurang dari 6 bulan tetapi bertujuan menetap.
2. Laju pertumbuhan penduduk adalah angka yang menunjukkan persentase penambahan penduduk dalam jangka waktu tertentu.
3. Kepadatan penduduk adalah rasio banyaknya penduduk per kilometer persegi.
4. Rasio jenis kelamin adalah perbandingan antara penduduk laki-laki dan penduduk perempuan pada suatu wilayah dan waktu tertentu. Biasanya dinyatakan dengan banyaknya penduduk laki-laki untuk 100 penduduk perempuan.
5. Distribusi penduduk adalah pola persebaran penduduk di suatu wilayah, baik berdasarkan batas-batas geografis maupun berdasarkan batas-batas administrasi pemerintahan.
6. Komposisi penduduk adalah pola persebaran penduduk menurut karakteristiknya, contoh: penduduk menurut kelompok umur, penduduk menurut jenis kelamin.

## ULASAN

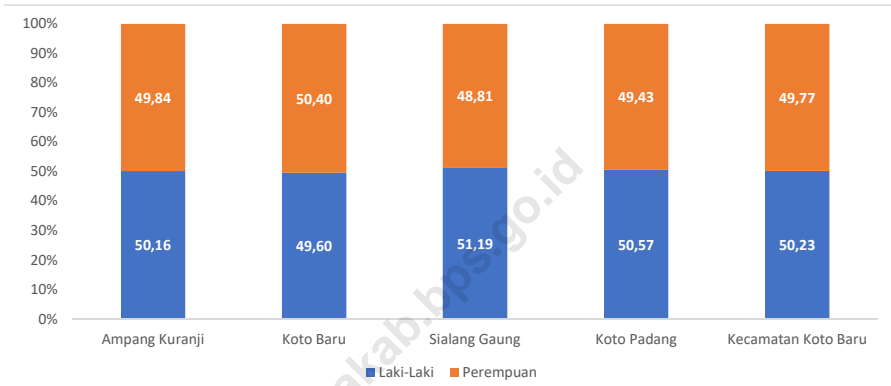
Jumlah penduduk di kecamatan Koto Baru pada tahun 2022 tercatat sebanyak 33.422 jiwa. Komposisi menurut jenis kelamin terdiri dari laki-laki sebanyak 16.787 jiwa dan perempuan sebanyak 16.635 jiwa.

Distribusi jumlah penduduk menurut nagari pada tahun 2022 terbanyak berdomisili di Koto Baru yakni 14.386 jiwa. Berdasarkan kepadatan penduduk, penduduk yang paling padat berada di Koto Baru yaitu sebesar 384,34 jiwa per km<sup>2</sup>, dan yang paling jarang penduduknya berada di Nagari Sialang Gaung yakni 77,21 jiwa per km<sup>2</sup>.

Berdasarkan penduduk menurut umur di Kecamatan Koto Baru pada tahun 2022, penduduk yang paling banyak berusia 5 s.d. 9 tahun yakni sebanyak 3.077 jiwa. Sedangkan penduduk yang paling sedikit di Kecamatan Koto Baru berusia 70 s.d 74 tahun yakni sebanyak 523 jiwa.

<https://dharmastrayakab.bps.go.id>

**Gambar 3.1** Persentase Penduduk Menurut Jenis Kelamin dan Desa/ Nagari di Kecamatan Koto Baru, 2022



Sumber : Dinas Kependudukan dan Catatan Sipil Kabupaten Dharmasraya

**Tabel** 3.1  
**Table**

**Penduduk, Distribusi Persentase Penduduk, Kepadatan Penduduk, Rasio Jenis Kelamin Penduduk Menurut Desa/ Nagari di Kecamatan Koto Baru, 2022**

Desa/Nagari <i>Village/Nagari</i>	Penduduk/ <i>Population</i>		
	Laki-Laki/ <i>Male</i>	Perempuan/ <i>Female</i>	Jumlah/ <i>Total</i>
(1)	(2)	(3)	(4)
Ampang Kuranji	2 546	2 530	5 076
Koto Baru	7 135	7 251	14 386
Sialang Gaung	3 846	3 667	7 513
Koto Padang	3 260	3 187	6 447
<b>Kecamatan Koto Baru</b>	<b>16 787</b>	<b>16 635</b>	<b>33 422</b>

Lanjutan Tabel 3.1

<b>Desa/Nagari Village/Nagari</b>	<b>Persentase Penduduk Percentage of Total Population</b>	<b>Kepadatan Penduduk (per Km<sup>2</sup>) Population Density per sq.km</b>	<b>Rasio Jenis Kelamin Penduduk Population Sex Ratio</b>
(1)	(5)	(6)	(7)
Ampang Kuranji	15,19	81,61	100,63
Koto Baru	43,04	384,34	98,40
Sialang Gaung	22,48	77,21	104,88
Koto Padang	19,29	260,06	102,29
<b>Kecamatan Koto Baru</b>	<b>100,00</b>	<b>150,74</b>	<b>100,91</b>

Sumber : Dinas Kependudukan dan Catatan Sipil Kabupaten Dharmasraya

**Tabel 3.2**  
**Table**

**Jumlah Penduduk Menurut Kelompok Umur dan Jenis Kelamin di Kecamatan Koto Baru, 2022**  
**Population by Age Groups and Sex in Koto Baru Subdistrict, 2022**

Kelompok Umur <i>Age Groups</i>	Jenis Kelamin/Sex		
	Laki-Laki <i>Male</i>	Perempuan <i>Female</i>	Jumlah <i>Total</i>
(1)	(2)	(3)	(4)
0-4	1 085	1 032	2 117
5-9	1 585	1 492	3 077
10-14	1 636	1 545	3 181
15-19	1 412	1 347	2 759
20-24	1 385	1 459	2 844
25-29	1 331	1 244	2 575
30-34	1 268	1 274	2 542
35-39	1 327	1 351	2 678
40-44	1 322	1 263	2 585
45-49	1 168	1 235	2 403
50-54	965	923	1 888
55-59	735	801	1 536
60-64	609	600	1 209
65-69	455	434	889
70-74	252	271	523
75+	252	364	616
<b>Jumlah / Total</b>	<b>16 787</b>	<b>16 635</b>	<b>33 422</b>

Sumber/Source: Dinas Kependudukan dan Catatan Sipil Kabupaten Dharmasraya/Population and Civil Registration Office of Dharmasraya Regency

# 04

## SOSIAL DAN KESEJAHTERAAN RAKYAT SOCIAL AND WELFARE

Banyak Sarana Kesehatan



3

Jumlah Sekolah



45

Sumber Air Minum  
Sebagian Besar Keluarga



Air Isi Ulang

Banyaknya Kejadian  
Bencana Alam



1





**PENJELASAN TEKNIS**

1. Jalur pendidikan di Indonesia terdiri atas:
  - pendidikan formal
  - pendidikan nonformal, dan
  - pendidikan informal.Ketiganya dapat saling melengkapi dan memperkaya.
2. Jenjang pendidikan formal terdiri atas: pendidikan dasar, pendidikan menengah, dan pendidikan tinggi. Jenis pendidikan yang diajarkan mencakup pendidikan umum, kejuruan, akademik, profesi, vokasi, keagamaan, dan khusus.
3. Pendidikan dasar berbentuk Sekolah Dasar (SD) dan Madrasah Ibtidaiyah (MI) atau bentuk lain yang sederajat dan Sekolah Menengah Pertama (SMP) dan Madrasah Tsanawiyah, atau bentuk lain yang sederajat.
4. Pendidikan menengah berbentuk sekolah Menengah Atas (SMA), Madrasah Aliyah (MA), Sekolah Menengah Kejuruan (SMK), dan Madrasah Aliyah Kejuruan (MAK), atau bentuk lain yang sederajat.
5. Rumah Sakit Bersalin adalah rumah sakit khusus untuk persalinan, dilengkapi pelayanan spesialis pemeriksaan kehamilan, persalinan, jalan ibu dan anak yang berada di bawah pengawasan dokter spesialis kandungan.
6. Rumah Bersalin adalah sarana pelayanan kesehatan dengan izin sebagai rumah bersalin, dilengkapi pelayanan pemeriksaan kehamilan, persalinan serta pemeriksaan ibu dan anak yang berada di bawah pengawasan bidan senior.
7. Poliklinik adalah sarana kesehatan yang dipakai untuk pelayanan berobat jalan, biasanya berada di bawah pengawasan dokter tenaga medis.

## ULASAN

### **Pendidikan**

Pada tahun 2022, jumlah sarana Pendidikan prasekolah di Kecamatan Kuranji sebanyak 44 unit.

Pada tingkat pendidikan dasar terdapat 55 unit Sekolah Dasar (SD) di Kecamatan Kuranji. Pada tingkat pendidikan menengah pertama terdapat 12 unit Sekolah Menengah Pertama (SMP). Di tingkat menengah atas terdapat 6 unit Sekolah Menengah Atas (SMA).

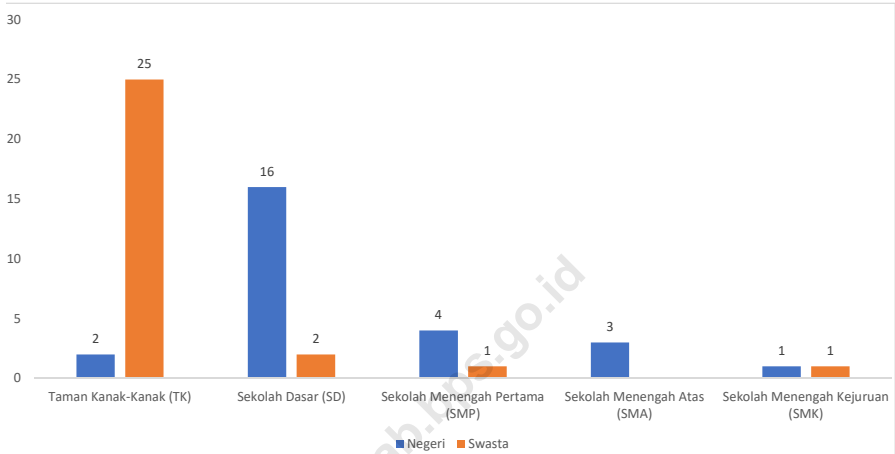
### **Kesehatan**

Sarana kesehatan yang terdapat di Kecamatan Koto Baru pada tahun 2022 terdiri dari, 1 poliklinik, 1 puskesmas, serta 1 unit Apotek. Dalam upaya melayani kesehatan masyarakat, di setiap puskesmas yang berada di Kecamatan Koto Baru memiliki sejumlah tenaga kesehatan.

### **Agama**

Pada tahun 2022 tempat ibadah di Kecamatan Koto Baru terdiri dari 30 unit Masjid dan 112 Mushalla.

**Gambar 4.1** Jumlah Sekolah Menurut Tingkat Pendidikan di Kecamatan Koto Baru, 2022  
**Figures**



Sumber : Kementerian Pendidikan, Kebudayaan, Riset, dan Teknologi, Sistem Data Pokok Pendidikan, data semester ganjil laporan sampai dengan 30 November 2022

## 4.1 PENDIDIKAN

**Tabel 4.1.1** Banyaknya Desa<sup>1</sup>/Nagari yang Memiliki Fasilitas Sekolah Menurut Tingkat Pendidikan di Kecamatan Koto Baru, 2020–2022

Tingkat Pendidikan <i>Educational Level</i>	2020 <sup>2</sup>	2021 <sup>2</sup>	2022 <sup>3</sup>
(1)	(2)	(3)	(4)
Sekolah Dasar (SD) <i>Primary School</i>	4	4	4
Madrasah Ibtidaiyah (MI) <i>Madrasah Ibtidaiyah</i>	-	-	-
Sekolah Menengah Pertama (SMP) <i>Junior High School</i>	4	4	4
Madrasah Tsanawiyah (MTs) <i>Madrasah Tsanawiyah (MTs)</i>	2	2	2
Sekolah Menengah Atas (SMA) <i>Senior High School</i>	2	2	2
Sekolah Menengah Kejuruan (SMK) <i>Vocational High School</i>	1	1	1
Madrasah Aliyah (MA) <i>Madrasah Aliyah</i>	2	2	2
Akademi/Perguruan Tinggi <i>Academy/University</i>	2	2	2

Catatan/Note: <sup>1</sup>Desa pada tabel ini termasuk Unit Permukiman Transmigrasi (UPT) yang masih dibina oleh kementerian terkait/  
*Villages in this table include Transmigration Settlement Unit which is still fostered by the relevant ministries.*

Sumber/Source: <sup>2</sup>Badan Pusat Statistik, Pendataan Potensi Desa (Podes)/BPS-Statistics Indonesia, *Village Potential Data Collecting*

**Tabel 4.1.2**  
**Table**

**Jumlah Sekolah Menurut Tingkat Pendidikan di Kecamatan Koto Baru, 2021/2022 dan 2022/2023**

Tingkat Pendidikan Educational Level	Negeri/Public		Swasta/Private		Jumlah/Total	
	2021/2022	2022/2023	2021/2022	2022/2023	2021/2022	2022/2023
(1)	(2)	(3)	(4)	(5)	(6)	(7)
Taman Kanak-Kanak (TK) <sup>1</sup> /Kindergarten <sup>1</sup>	2	2	26	25	28	27
Raudatul Athfal (RA) <sup>2</sup> Raudatul Athfal (RA) <sup>2</sup>	-	-	1	-	1	-
Sekolah Dasar (SD) <sup>1</sup> Elementary Schools <sup>1</sup>	16	16	2	2	18	18
Madrasah Ibtidaiyah (MI) <sup>2</sup> /Madrasah Ibtidaiyah (MI) <sup>2</sup>	-	-	-	-	-	-
Sekolah Menengah Pertama (SMP) <sup>1</sup> /Junior High Schools <sup>1</sup>	4	4	1	1	5	5
Madrasah Tsanawiyah (MTs) <sup>2</sup> /Madrasah Tsanawiyah (MTs) <sup>2</sup>	-	-	-	-	-	-
Sekolah Menengah Atas (SMA) <sup>1</sup> /Senior High Schools <sup>1</sup>	3	3	-	-	3	3
Sekolah Menengah Kejuruan (SMK) <sup>1</sup> Vocational High Schools <sup>1</sup>	1	1	1	1	2	2
Madrasah Aliyah (MA) <sup>2</sup> Madrasah Aliyah (MA) <sup>2</sup>	-	-	-	-	-	-

Catatan : <sup>3</sup>Seluruh Raudatul Athfal (RA) berstatus swasta/

Sumber : <sup>1</sup> Kementerian Pendidikan, Kebudayaan, Riset, dan Teknologi, Sistem Data Pokok Pendidikan, data semester ganjil laporan sampai dengan 30 November 2022

<sup>2</sup> Kementerian Agama, EMIS, data semester ganjil laporan sampai dengan 9 Februari 2023

**Tabel 4.1.3** Jumlah Guru Menurut Tingkat Pendidikan di Kecamatan Koto Baru, 2021/2022 dan 2022/2023

Tingkat Pendidikan Educational Level	Negeri/Public		Swasta/Private		Jumlah/Total	
	2021/2022	2022/2023	2021/2022	2022/2023	2021/2022	2022/2023
(1)	(2)	(3)	(4)	(5)	(6)	(7)
Taman Kanak-Kanak (TK) <sup>1</sup> /Kindergarten <sup>1</sup>	13		77		73	
Raudatul Athfal (RA) <sup>2</sup> Raudatul Athfal (RA) <sup>2</sup>	-		2		-	
Sekolah Dasar (SD) <sup>1,3</sup> Elementary Schools <sup>1,3</sup>	197		234		179	
Madrasah Ibtidaiyah (MI) <sup>2</sup> /Madrasah Ibtidaiyah (MI) <sup>2</sup>	-		-		-	
Sekolah Menengah Pertama (SMP) <sup>1,3</sup> Junior High Schools <sup>1,3</sup>	113		121		82	
Madrasah Tsanawiyah (MTs) <sup>2</sup> /Madrasah Tsanawiyah (MTs) <sup>2</sup>	68		123		39	
Sekolah Menengah Atas (SMA) <sup>1,3</sup> /Senior High Schools <sup>1,3</sup>	90		91		55	
Sekolah Menengah Kejuruan (SMK) <sup>1,3</sup> Vocational High Schools <sup>1,3</sup>	72		87		49	
Madrasah Aliyah (MA) <sup>2</sup> Madrasah Aliyah (MA) <sup>2</sup>	44		87		17	

Catatan/Note: <sup>3</sup> Jumlah guru termasuk kepala sekolah dan guru/The total of teachers including headmaster and teacher.

Sumber/Source: <sup>1</sup> Kementerian Pendidikan, Kebudayaan, Riset, dan Teknologi, Sistem Data Pokok Pendidikan, data semester ganjil laporan sampai dengan 30 November 2022/Ministry of Education, Culture, Research, and Technology, Basic Education Data System, odd semester report data up to 30 November 2022

<sup>2</sup> Kementerian Agama, EMIS, data semester ganjil laporan sampai dengan 9 Februari 2023/Ministry of Religious Affairs, EMIS, odd semester report data up to 9 February 2023

**Tabel 4.1.4** Jumlah Murid Menurut Tingkat Pendidikan di Kecamatan Koto Baru, 2021/2022 dan 2022/2023

Tingkat Pendidikan Educational Level	Negeri/Public		Swasta/Private		Jumlah/Total	
	2021/2022	2022/2023	2021/2022	2022/2023	2021/2022	2022/2023
(1)	(2)	(3)	(4)	(5)	(6)	(7)
Taman Kanak-Kanak (TK) <sup>1</sup> /Kindergarten <sup>1</sup>	100		730		846	
Raudatul Athfal (RA) <sup>2</sup> Raudatul Athfal (RA) <sup>2</sup>			16		-	
Sekolah Dasar (SD) <sup>1</sup> Elementary Schools <sup>1</sup>	3 403		3 934		3 018	
Madrasah Ibtidaiyah (MI) <sup>2</sup> /Madrasah Ibtidaiyah (MI) <sup>2</sup>						
Sekolah Menengah Pertama (SMP) <sup>1</sup> /Junior High Schools <sup>1</sup>	1 436		1 478		1 122	
Madrasah Tsanawiyah (MTs) <sup>2</sup> /Madrasah Tsanawiyah (MTs) <sup>2</sup>	697		1 396		183	
Sekolah Menengah Atas (SMA) <sup>1</sup> /Senior High Schools <sup>1</sup>	1 174		1 152		666	
Sekolah Menengah Kejuruan (SMK) <sup>1</sup> Vocational High Schools <sup>1</sup>	931		940		1 070	
Madrasah Aliyah (MA) <sup>2</sup> Madrasah Aliyah (MA) <sup>2</sup>	289		475		32	

Sumber/Source: <sup>1</sup> Kementerian Pendidikan, Kebudayaan, Riset, dan Teknologi, Sistem Data Pokok Pendidikan, data semester ganjil laporan sampai dengan 30 November 2022/Ministry of Education, Culture, Research, and Technology, Basic Education Data System, odd semester report data up to 30 November 2022

<sup>2</sup> Kementerian Agama, EMIS, data semester ganjil laporan sampai dengan 9 Februari 2023/Ministry of Religious Affairs, EMIS, odd semester report data up to 9 February 2023

4.2 KESEHATAN

**Tabel 4.2.1** Banyaknya Desa<sup>1</sup>/Nagari yang Memiliki Sarana Kesehatan Menurut Jenis Sarana Kesehatan di Kecamatan Koto Baru, 2020–2022

Jenis Sarana Kesehatan <i>Type of Health Facilities</i>	2020 <sup>2</sup>	2021 <sup>2</sup>	2022 <sup>3</sup>
(1)	(2)	(3)	(4)
Rumah Sakit <i>Hospital</i>	-	-	-
Rumah Sakit Bersalin <i>Maternity Hospital</i>	-	-	-
Poliklinik/Balai Pengobatan <i>Polyclinic</i>	1	1	1
Puskesmas Rawat Inap <i>Public Health Center with Inpatient Care</i>	-	1	1
Puskesmas Tanpa Rawat Inap <i>Public Health Center without Inpatient Care</i>	-	-	-
Apotek <i>Pharmacy</i>	1	1	1

Catatan/Note: <sup>1</sup>Desa pada tabel ini termasuk Unit Permukiman Transmigrasi (UPT) yang masih dibina oleh kementerian terkait/  
*Villages in this table include Transmigration Settlement Unit which is still fostered by the relevant ministries.*

Sumber/Source: <sup>2</sup>Badan Pusat Statistik, Pendataan Potensi Desa (Podes)/BPS-Statistics Indonesia, Village Potential Data Collecting



**Tabel** 4.2.2  
**Table**

**Banyaknya Warga Penderita Kekurangan Gizi Menurut Desa/Nagari di Kecamatan Koto Baru, 2021**

<b>Desa/Nagari Village/Nagari</b>	<b>2021</b>
(1)	(2)
Ampang Kuranji	-
Koto Baru	-
Sialang Gaung	-
Koto Padang	-
<b>Kecamatan Koto Baru</b>	<b>-</b>

Sumber/Source: BPS, Pendataan Potensi Desa (Podes) 2021/BPS-Statistics Indonesia, Village Potential Data Collecting 2021

## 4.3 PERUMAHAN DAN LINGKUNGAN

**Tabel 4.3.1** Banyaknya Desa<sup>1</sup>/Nagari Menurut Sumber Air Minum Sebagian Besar Keluarga di Kecamatan Koto Baru, 2020–2022

Sumber Air Minum Source of Drinking Water	2020 <sup>2</sup>	2021 <sup>2</sup>	2022 <sup>3</sup>
(1)	(2)	(3)	(4)
Air Kemasan Bermerk/ <i>Branded Bottled Water</i>	-	-	-
Air Isi Ulang/ <i>Refil Water</i>	-	-	-
Leding Dengan Meteran/ <i>Metered Piped Water</i>	-	-	-
Leding Tanpa Meteran/ <i>Non Metered Piped Water</i>	-	-	-
Sumur Bor atau Pompa/ <i>Artesian Well or Pumped Water</i>	-	-	-
Sumur/ <i>Well</i>	4	4	4
Mata Air/ <i>Spring</i>	-	-	-
Sungai/Danau/Kolam/ Waduk/Situ/ Embung/Bendungan/ <i>River/Lake/Pond/ Reservoir/Dam</i>	-	-	-
Air Hujan/ <i>Rainwater</i>	-	-	-
Lainnya/ <i>Others</i>	-	-	-

Catatan/Note: <sup>1</sup>Desa pada tabel ini termasuk Unit Permukiman Transmigrasi (UPT) yang masih dibina oleh kementerian terkait/  
*Villages in this table include Transmigration Settlement Unit which is still fostered by the relevant ministries.*

Sumber/Source: <sup>2</sup>Badan Pusat Statistik, Pendataan Potensi Desa (Podes)/BPS-Statistics Indonesia, *Village Potential Data Collecting*

**Tabel**  
**Table** 4.3.2

**Banyaknya Keluarga Menurut Desa/Nagari dan Jenis Pengguna Listrik di Kecamatan Koto Baru, 2022**

Desa/Nagari <i>Village/Nagari</i>	Pengguna Listrik <i>Electricity Consumer</i>			Bukan Pengguna Listrik <i>Not Electricity Consumer</i>
	PLN <i>State Electricity Company</i>	Non PLN <i>Non-State Electricity Company</i>	Jumlah <i>Total</i>	
(1)	(2)	(3)	(4)	(5)
Ampang Kuranji	1 409	7	1 416	5
Koto Baru	5 918	-	5 918	10
Sialang Gaung	2 160	-	2 160	20
Koto Padang	1 719	-	1 719	1
<b>Kecamatan Koto Baru</b>	<b>11 206</b>	<b>7</b>	<b>11 213</b>	<b>36</b>

Sumber/*Source*: BPS, Pendataan Potensi Desa (Podes) 2021/BPS-Statistics Indonesia, Village Potential Data Collecting 2021

**Tabel** 4.3.3  
**Table**

**Banyaknya Desa<sup>1</sup>/Nagari Menurut Sumber Penerangan Jalan Utama Desa/Nagari di Kecamatan Koto Baru, 2020–2022**  
**Number of Villages<sup>1</sup>/Nagari by Source of Villages/Nagari's Main Street Illumination in Koto Baru Subdistrict, 2020–2022**

Sumber Penerangan Jalan Utama <i>Source of Main Street Illumination</i>	2020 <sup>2</sup>	2021 <sup>2</sup>	2022 <sup>3</sup>
(1)	(2)	(3)	(4)
Listrik Pemerintah/ <i>State Electricity</i>	3	4	4
Listrik Non Pemerintah/ <i>Non-State Electricity</i>	-	-	-
Non Listrik/ <i>Non-Electric</i>	-	-	-

Catatan/*Note*: <sup>1</sup>Desa pada tabel ini termasuk Unit Permukiman Transmigrasi (UPT) yang masih dibina oleh kementerian terkait/  
*Villages in this table include Transmigration Settlement Unit which is still fostered by the relevant ministries.*

Sumber/*Source*: <sup>2</sup>Badan Pusat Statistik, Pendataan Potensi Desa (Podes)/*BPS-Statistics Indonesia, Village Potential Data Collecting*

**Tabel**  
**Table** 4.3.4

**Banyaknya Desa<sup>1</sup>/Nagari Menurut Penggunaan Fasilitas Tempat Buang Air Besar Sebagian Besar Keluarga di Kecamatan Koto Baru, 2020–2022**  
**Number of Villages<sup>1</sup>/Nagari by Toilet Facility Used by Majority Family in Koto Baru Subdistrict, 2020–2022**

Fasilitas Tempat Buang Air Besar <i>Toilet Facility</i>	2020 <sup>2</sup>	2021 <sup>2</sup>	2022 <sup>3</sup>
(1)	(2)	(3)	(4)
<b>Jamban/Toilet</b>			
Sendiri/Private	4	4	4
Bersama/Shared	-	-	-
Umum/Public	-	-	-
<b>Bukan Jamban/Non-Toilet</b>	-	-	-
<b>Jumlah/Total</b>	<b>4</b>	<b>4</b>	<b>4</b>

Catatan/Note: <sup>1</sup>Desa pada tabel ini termasuk Unit Permukiman Transmigrasi (UPT) yang masih dibina oleh kementerian terkait/  
*Villages in this table include Transmigration Settlement Unit which is still fostered by the relevant ministries.*

Sumber/Source: <sup>2</sup>Badan Pusat Statistik, Pendataan Potensi Desa (Podes)/BPS-Statistics Indonesia, *Village Potential Data Collecting*

**Tabel**  
**Table** 4.3.5

**Banyaknya Desa/Nagari Menurut Jenis Bahan Bakar untuk Memasak yang Digunakan Sebagian Besar Keluarga di Kecamatan Koto Baru, 2022**  
**Number of Villages/Nagari by Type of Cooking Fuel Used by Majority Family in Koto Baru Subdistrict, 2022**

Jenis Bahan Bakar untuk Memasak <i>Type of Cooking Fuel</i>	2022
(1)	(2)
Listrik/ <i>Electric</i>	-
Elpiji 5,5 kg/ <i>Blue Gas 5.5 kg-LPG</i>	-
Elpiji 12 kg/ <i>12 kg-LPG</i>	-
Elpiji 3 kg/ <i>3 kg-LPG</i>	4
Gas Kota/ <i>City Gas</i>	-
Biogas/ <i>Biogas</i>	-
Minyak Tanah/ <i>Kerosene</i>	-
Briket/ <i>Briquettes</i>	-
Arang/ <i>Charcoal</i>	-
Kayu Bakar/ <i>Firewood</i>	-
Lainnya/ <i>Others</i>	-
<b>Jumlah/<i>Total</i></b>	<b>4</b>

Sumber/*Source*: BPS, Pendataan Potensi Desa (Podes) 2021/BPS-Statistics Indonesia, Village Potential Data Collecting 2021

#### 4.4 AGAMA DAN SOSIAL LAINNYA RELIGION AND OTHER SOCIAL AFFAIRS

**Tabel 4.4.1** Jumlah Tempat Peribadatan Menurut Desa/Nagari di Kecamatan Koto Baru, 2022  
**Table** *Number of Worship Places by Villages/Nagari in Koto Baru Subdistrict, 2022*

Desa/Nagari Village/Nagari	Masjid Mosque	Mushola Pray Room	Gereja Protestan Protestant Church	Gereja Katholik Catholic Church	Pura Temple	Vihara
(1)	(2)	(3)	(4)	(5)	(6)	(7)
Ampang Kuranji	5	22	-	-	-	-
Koto Baru	12	33	-	-	-	-
Sialang Gaung	7	29	-	-	-	-
Koto Padang	6	28	-	-	-	-
<b>Kecamatan Koto Baru</b>	<b>30</b>	<b>112</b>	<b>-</b>	<b>-</b>	<b>-</b>	<b>-</b>

Sumber/Source: Kantor Kecamatan Koto Baru/ Sub District Office of Koto Baru

**Tabel** 4.4.2  
**Table**

**Banyaknya Kejadian Bencana Alam Menurut Desa/Nagari dan Jenis Bencana Alam di Kecamatan Koto Baru, 2021**  
**Number of Natural Disaster Events by Villages/Nagari and Type of Natural Disaster in Koto Baru Subdistrict, 2021**

Desa/Nagari <i>Village/Nagari</i>	Gempa Bumi <i>Earthquake</i>	Tsunami <i>Tsunami</i>	Gunung Meletus <i>Volcanic Eruption</i>	Tanah Longsor <i>Landslide</i>
(1)	(2)	(3)	(4)	(5)
Ampang Kuranji	1	-	-	-
Koto Baru	-	-	-	-
Sialang Gaung	-	-	-	-
Koto Padang	-	-	-	-
<b>Kecamatan Koto Baru</b>	<b>1</b>	<b>-</b>	<b>-</b>	<b>-</b>



Lanjutan Tabel/*Continued Table* 4.4.2

<b>Desa/Nagari Village/Nagari</b>	<b>Banjir Floods</b>	<b>Banjir Bandang Flash Floods</b>	<b>Kekeringan Drought</b>	<b>Kebakaran Hutan dan Lahan Forest and Land Fires</b>
(1)	(6)	(7)	(8)	(9)
Ampang Kuranji	-	-	-	-
Koto Baru	-	-	-	-
Sialang Gaung	-	-	-	-
Koto Padang	-	-	-	-
<b>Kecamatan Koto Baru</b>	-	-	-	-

Lanjutan Tabel/*Continued Table* 4.4.2

<b>Desa/Nagari Village/Nagari</b>	<b>Angin Puyuh/ Puting Beliung/ Topan Tornado/Typhoon</b>	<b>Gelombang Pasang Tidal Wave</b>	<b>Abrasi Abrasion</b>
(1)	(10)	(11)	(12)
Ampang Kuranji	-	-	-
Koto Baru	-	-	-
Sialang Gaung	-	-	-
Koto Padang	-	-	-
<b>Kecamatan Koto Baru</b>	<b>-</b>	<b>-</b>	<b>-</b>

Sumber/*Source*: BPS, Pendataan Potensi Desa (Podes) 2021/*BPS-Statistics Indonesia, Village Potential Data Collecting 2021*

**Tabel** 4.4.3  
**Table**

**Banyaknya Korban Jiwa Akibat Bencana Alam Menurut Desa/Nagari dan Jenis Bencana Alam di Kecamatan Koto Baru, 2021**  
*Number of Fatalities Due to Natural Disasters by Villages/ Nagari and Type of Natural Disaster in Koto Baru Subdistrict, 2021*

<b>Desa/Nagari</b> <i>Village/Nagari</i>	<b>Gempa Bumi</b> <i>Earthquake</i>	<b>Tsunami</b> <i>Tsunami</i>	<b>Gunung Meletus</b> <i>Volcanic Eruption</i>	<b>Tanah Longsor</b> <i>Landslide</i>
(1)	(2)	(3)	(4)	(5)
Ampang Kuranji	-	-	-	-
Koto Baru	-	-	-	-
Sialang Gaung	-	-	-	-
Koto Padang	-	-	-	-
<b>Kecamatan Koto Baru</b>	-	-	-	-

Lanjutan Tabel/*Continued Table* 4.4.3

<b>Desa/Nagari Village/Nagari</b>	<b>Banjir Floods</b>	<b>Banjir Bandang Flash Floods</b>	<b>Kekeringan Drought</b>	<b>Kebakaran Hutan dan Lahan Forest and Land Fires</b>
(1)	(6)	(7)	(8)	(9)
Ampang Kuranji	-	-	-	-
Koto Baru	-	-	-	-
Sialang Gaung	-	-	-	-
Koto Padang	-	-	-	-
<b>Kecamatan Koto Baru</b>	-	-	-	-

Lanjutan Tabel/*Continued Table* 4.4.3

Desa/Nagari <i>Village/Nagari</i>	Angin Puyuh/ Puting Beliung/ Topan <i>Tornado/Typhoon</i>	Gelombang Pasang <i>Tidal Wave</i>	Abrasi <i>Abrasion</i>
(1)	(10)	(11)	(12)
Ampang Kuranji	-	-	-
Koto Baru	-	-	-
Sialang Gaung	-	-	-
Koto Padang	-	-	-
<b>Kecamatan Koto Baru</b>	-	-	-

Sumber/*Source*: BPS, Pendataan Potensi Desa (Podes) 2021/*BPS-Statistics Indonesia, Village Potential Data Collecting 2021*

**Tabel** 4.4.4  
**Table**

**Keberadaan Fasilitas/Upaya Antisipasi/Mitigasi Bencana Alam Menurut Desa/Nagari di Kecamatan Koto Baru, 2022**  
**Existence of Facilities/Efforts for Anticipation/Mitigation of Natural Disasters by Villages/Nagari by Villages/Nagari in Koto Baru Subdistrict, 2022**

<b>Desa/Nagari</b> <i>Village/Nagari</i>	<b>Sistem Peringatan Dini Bencana Alam</b> <i>Natural Disaster Early Warning System</i>	<b>Sistem Peringatan Dini Khusus Tsunami</b> <i>Tsunami Early Warning System</i>	<b>Perlengkapan Keselamatan</b> <i>Safety Equipment</i>
(1)	(2)	(3)	(4)
Ampang Kuranji	Tidak Ada	Tidak Ada	Tidak Ada
Koto Baru	Tidak Ada	Tidak Ada	Tidak Ada
Sialang Gaung	Tidak Ada	Tidak Ada	Tidak Ada
Koto Padang	Tidak Ada	Tidak Ada	Tidak Ada
<b>Kecamatan Koto Baru</b>			

Lanjutan Tabel/*Continued Table 4.4.4*

<b>Desa/Nagari Village/Nagari</b>	<b>Rambu-Rambu dan Jalur Evakuasi Bencana Sign and Evacuation Route</b>	<b>Pembuatan, Perawatan, atau Normalisasi: Sungai, Kanal, Tanggul, Parit, Drainase, Waduk, Pantai, dll Manufacture, Maintenance, or Normalization: Rivers, Canals, Embankment, etc</b>
(1)	(5)	(6)
Ampang Kuranji	Tidak Ada	Tidak Ada
Koto Baru	Tidak Ada	Ada
Sialang Gaung	Tidak Ada	Tidak Ada
Koto Padang	Tidak Ada	Ada
<b>Kecamatan Koto Baru</b>		

Sumber/Source: BPS, Pendataan Potensi Desa (Podes) 2021/BPS-Statistics Indonesia, Village Potential Data Collecting 2021

**Tabel**  
**Table** 4.4.5

**Banyaknya Desa/Nagari yang Memiliki Kelompok Kegiatan Olahraga Menurut Jenis Olahraga dan Ketersediaan Fasilitas/Lapangan Olahraga di Kecamatan Koto Baru, 2022**  
**Number of Villages/Nagari Having Sport Activities Groups by Type of Sport and Availability of Sport Facilities/Fields in Koto Baru Subdistrict, 2022**

Jenis Olahraga <i>Type of Sport</i>	Kondisi Fasilitas/Lapangan Olahraga <i>Condition of Sport Facilities/Fields</i>			Tidak Ada Fasilitas/ Lapangan Olahraga <i>No Sport Facilities/ Fields</i>
	Baik	Rusak Sedang	Rusak Parah	
(1)	(2)	(3)	(4)	(5)
Sepak Bola/ <i>Soccer</i>	4	-	-	-
Bola Voli/ <i>Volley Ball</i>	4	-	-	-
Bulu Tangkis/ <i>Badminton</i>	4	-	-	-
Bola Basket/ <i>Basket Ball</i>	2	-	-	2
Tenis Lapangan/ <i>Court Tennis</i>	1	-	-	3
Tenis Meja/ <i>Table Tennis</i>	2	-	-	2
Futsal/ <i>Futsal</i>	3	-	-	1
Renang/ <i>Swimming</i>	-	-	-	4
Bela Diri/ <i>Martial Arts</i>	1	-	-	3
Bilyard/ <i>Billiards</i>	1	-	-	3
Fitnes, Aerobik, dll/ <i>Fitness, Aerobics, etc</i>	2	-	-	2
Lainnya/ <i>Others</i>	2	-	-	2

Sumber/*Source*: BPS, Pendataan Potensi Desa (Podes) 2021/BPS-Statistics Indonesia, *Village Potential Data Collecting 2021*




05

**PERTANIAN  
AGRICULTURE**



**Hotel**  
*/Hotel*  
**2**

  
**HOTEL**



**Kamar**  
*/Room*  
**223**



**Kasur**  
*/Bed*  
**379**



## PENJELASAN TEKNIS

1. Luas Sawah adalah lahan pertanian yang berpetak-petak dan dibatasi oleh pematang (galangan), saluran untuk menahan/ menyalurkan air, yang biasanya ditanami padi sawah tanpa memandang dari mana diperoleh atau status lahan tersebut. Lahan yang dimaksud termasuk lahan yang terdaftar di Pajak Bumi Bangunan, Iuran Pembangunan Daerah, lahan bengkok, lahan serobotan, lahan rawa yang ditanami padi dan lahan bekas tanaman tahunan yang telah dijadikan sawah, baik yang ditanami padi, palawija atau tanaman semusim lainnya.
2. Data pokok tanaman pangan yang dikumpulkan adalah luas panen dan produktivitas (hasil per hektar). Produksi tanaman pangan merupakan hasil perkalian antara luas panen dengan produktivitas. Pengumpulan data produktivitas dilakukan melalui pengukuran langsung pada plot ubinan berukuran  $2\frac{1}{2}$  m x  $2\frac{1}{2}$  m. Pengumpulan dilakukan setiap subround (empat bulanan).
3. Tanaman Sayuran Semusim adalah tanaman sumber vitamin, garam mineral dan lain-lain yang dikonsumsi dari bagian tanaman yang berupa daun, bunga, buah, dan umbinya, yang berumur kurang dari satu tahun.
4. Tanaman sayur buah-buahan tahunan adalah tanaman sumber vitamin, garam mineral, dan lain-lain yang dikonsumsi dari bagian tanaman yang berupa daun atau buah dan merupakan tanaman tahunan berumur lebih dari satu tahun.
5. Tanaman biofarmaka adalah tanaman yang bermanfaat untuk obat-obatan, kosmetik, dan kesehatan yang dikonsumsi atau digunakan dari bagian-bagian tanaman seperti daun, Batang, buah, umbi (rimbang) ataupun akar.
6. Tanaman hias adalah tanaman yang mempunyai nilai keindahan baik bentuk, warna daun, tajuk maupun bunganya, sering digunakan untuk penghias pekarangan dan lain sebagainya.

## ULASAN

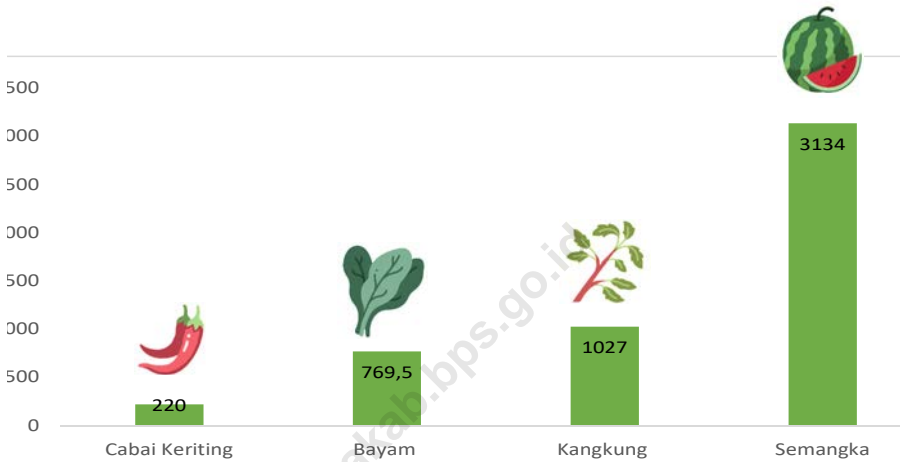
Pada tahun 2021, sayur-sayuran semusim yang dihasilkan di Kecamatan Koto Baru yaitu cabai besar sebesar 256 kuintal, bayam sebesar 1.061 kuintal, dan kangkung sebesar 1.291 kuintal.

Kecamatan Koto Baru juga menghasilkan 4.000 kuintal durian, 8.600 kuintal pisang, 22.700 kuintal duku, 2.200 kuintal rambutan, serta 4.005 kuintal pepaya.

<https://dharmasrayakab.bps.go.id>

**Gambar** 5.1  
**Figures**

**Produksi Tanaman Sayuran dan Buah-buahan Semusim  
Menurut Jenis Tanaman di Kecamatan Koto Baru  
(kuintal), 2022**



Sumber : Badan Pusat Statistik, Statistik Pertanian Hortikultura SPH-SBS

**Tabel 5.1****Luas Panen Tanaman Sayuran dan Buah-buahan Semusim Menurut Jenis Tanaman di Kecamatan Koto Baru (ha), 2019–2022**

Jenis Tanaman <i>Kind of Plants</i>	2019	2020	2021	2022 <sup>x</sup>
(1)	(2)	(3)	(4)	(5)
<b>Sayuran/Vegetables:</b>				
Bawang Merah/Shallots	-	-	-	-
Bawang Putih/Garlic	-	-	-	-
Cabai Keriting	6	8	7	4
Cabai Rawit	6	-	-	-
Kentang/Potato	-	-	-	-
Kubis/Cabbage	-	-	-	-
Bayam/ Spinach	11	12	11	10
Kangkung/ Water Spinach	11	12	11	10
<b>Buah–buahan/Fruits:</b>				
Melon/ Melon	-	2	-	-
Semangka/ Water Melon	-	1	13	8

Sumber : Badan Pusat Statistik, Statistik Pertanian Hortikultura SPH-SBS

Tabel 5.2

**Produksi Tanaman Sayuran dan Buah-buahan Semusim Menurut Jenis Tanaman di Kecamatan Koto Baru (kuintal), 2019–2022**

Jenis Tanaman <i>Kind of Plants</i>	2019	2020	2021	2022 <sup>x</sup>
(1)	(2)	(3)	(4)	(5)
<b>Sayuran/Vegetables:</b>				
Bawang Merah/Shallots	-	-	-	-
Bawang Putih/Garlic	-	-	-	-
Cabai Keriting	700	596	256	220
Cabai Rawit	768	-	-	-
Kentang/Potato	-	-	-	-
Kubis/Cabbage	-	-	-	-
Bayam/ Spinach	1 100	1 246	1.061	769,5
Kangkung/ Water Spinach	1 421	1 540	1.291	1.027
<b>Buah–buahan/Fruits:</b>				
Melon/ Melon	-	57	-	-
Semangka/ Water Melon	-	400	4.852	3.134

Sumber : Badan Pusat Statistik, Statistik Pertanian Hortikultura SPH-SBS

**Tabel**  
**Table** 5.3

**Luas Panen Tanaman Biofarmaka Menurut Jenis Tanaman  
di Kecamatan Koto Baru (m<sup>2</sup>), 2019–2022**  
**Harvested Area of Medicinal Plants by Kind of Plant in Koto  
Baru Subdistrict (m<sup>2</sup>), 2019–2022**

Jenis Tanaman Kind of Plants	2019	2020	2021	2022 <sup>x</sup>
(1)	(2)	(3)	(4)	(5)
Jahe/Ginger	-	-	-	-
Kencur/East Indian Galangal	-	-	-	-
Kunyit/Turmeric	-	-	-	-
Laos/Lengkuas/Galanga	-	-	-	-

Sumber/Source: Badan Pusat Statistik, Statistik Pertanian Hortikultura SPH-TBF/BPS-Statistics Indonesia, Agricultural Statistic for Horticulture SPH-TBF



**Tabel**  
**Table** 5.4

**Produksi Tanaman Biofarmaka Menurut Jenis Tanaman di  
Kecamatan Koto Baru (kg), 2019–2022**  
*Production of Medicinal Plants by Kind of Plant in Koto Baru  
Subdistrict (kg), 2019–2022*

Jenis Tanaman Kind of Plants	2019	2020	2021	2022 <sup>x</sup>
(1)	(2)	(3)	(4)	(5)
Jahe/Ginger	-	-	-	-
Kencur/East Indian Galangal	-	-	-	-
Kunyit/Turmeric	-	-	-	-
Laos/Lengkuas/Galanga	-	-	-	-

Sumber/Source: Badan Pusat Statistik, Statistik Pertanian Hortikultura SPH-TBF/BPS-Statistics Indonesia, Agricultural Statistic for Horticulture SPH-TBF

**Tabel**  
**Table** 5.5

**Produksi Buah-Buahan dan Sayuran Tahunan Menurut Jenis Tanaman di Kecamatan Koto Baru (kuintal), 2019–2022**

***Production of Annual Fruits and Vegetables by Kind of Plant in Koto Baru Subdistrict (quintal), 2019–2022***

Jenis Tanaman <i>Kind of Plants</i>	2019	2020	2021	2022 <sup>x</sup>
(1)	(2)	(3)	(4)	(5)
<b>Buah–Buahan/Fruits:</b>				
<i>Durian/Durian</i>	-	-	4 000	4 000
<i>Jeruk Siam/Keprok/Orange/Tangerine</i>	-	-	-	-
<i>Mangga/Mango</i>	80	80	900	900
<i>Pepaya/Papaya</i>	79	99	4 005	4 005
<i>Pisang/Banana</i>	52	60	8 600	8 600
<i>Salak/Snakefruit</i>	-	-	-	-
<i>Rambutan/Rambutan</i>	-	-	2 200	2 200
<i>Duku/Langsar/Kokosan/ Duku</i>	-	-	22 700	22 700
<b>Sayuran/Vegetables:</b>				
<i>Jengkol/ Jengkol</i>	35	37	3 800	3 800
<i>Komoditas daerah</i>	6	25	328	328

Sumber/Source: Badan Pusat Statistik, Statistik Pertanian Hortikultura SPH-BST/BPS-Statistics Indonesia, *Agricultural Statistic for Horticulture SPH-BST*


06

**PARIWISATA, TRANSPORTASI, DAN KOMUNIKASI**  
**TOURISM, TRANSPORTATION, AND COMMUNICATION**



**Hotel**  
*/Hotel*  
**2**

  
**HOTEL**



**Kamar**  
*/Room*  
**223**



**Kasur**  
*/Bed*  
**379**



**PENJELASAN TEKNIS**

1. Usaha penyediaan akomodasi adalah usaha yang menyediakan pelayanan penginapan yang dapat dilengkapi dengan pelayanan pariwisata lainnya. Usaha penyediaan akomodasi dapat berupa hotel, vila, pondok wisata, bumi perkemahan, persinggahan karavan, dan akomodasi lainnya yang digunakan untuk tujuan pariwisata.
2. Kendaraan bermotor adalah setiap kendaraan yang digerakkan oleh peralatan teknik yang ada pada kendaraan tersebut biasanya digunakan untuk angkutan orang atau barang di atas jalan raya selain kendaraan yang berjalan di atas rel. Kendaraan bermotor yang dicatat adalah semua jenis kendaraan kecuali kendaraan bermotor TNI/Polri dan Korps Diplomatik.
3. Mobil penumpang adalah setiap kendaraan bermotor yang dilengkapi dengan tempat duduk untuk sebanyak-banyaknya delapan orang tidak termasuk tempat duduk untuk pengemudi baik dilengkapi atau tidak dilengkapi bagasi.
4. Mobil bis adalah setiap kendaraan bermotor yang dilengkapi dengan tempat duduk untuk lebih dari delapan orang tidak termasuk tempat duduk untuk pengemudi baik dilengkapi atau tidak dilengkapi bagasi.
5. Mobil truk adalah setiap kendaraan bermotor yang digunakan untuk angkutan barang selain mobil penumpang mobil bis dan kendaraan bermotor roda dua.
6. Kereta api adalah kendaraan dengan tenaga gerak (listrik diesel atau tenaga uap) yang berjalan sendiri maupun dirangkaikan dengan kendaraan lain yang akan atau sedang bergerak di atas rel terdiri dari kereta penumpang dan kereta barang.
7. Kilometer penumpang adalah jumlah kilometer dari semua penumpang yang berangkat. Besaran ini merupakan penjumlahan jarak asal tujuan masing-masing penumpang.
8. Rata-rata jarak perjalanan per penumpang adalah rata-rata yang ditempuh oleh setiap penumpang atau jumlah kilometer penumpang dibagi dengan jumlah penumpang berangkat.
9. Kilometer ton adalah jumlah kilometer semua ton yang diangkut. Besaran ini merupakan hasil penjumlahan jarak asal tujuan masing-masing barang dalam ton.
10. Rata-rata jarak angkut barang adalah rata-rata jarak yang ditempuh oleh setiap ton barang atau jumlah kilometer ton dibagi dengan ton dimuat.
11. Kantor Pos adalah tempat pemberi pelayanan komunikasi tertulis dan atau surat elektronik layanan paket layanan logistik layanan transaksi keuangan dan layanan keagenan pos untuk kepentingan umum. Rumah pos berfungsi

sama seperti kantor pos dan kantor pos pembantu bedanya rumah pos biasanya terletak di daerah terpencil.

12. Telekomunikasi adalah setiap pemancaran pengiriman dan atau penerimaan dari setiap

<https://dharmastrayakab.bps.go.id>

## ULASAN

Pada tahun 2022, terdapat 2 hotel di Kecamatan Koto Baru. Keberadaan sarana tersebut penting sebagai pendukung pariwisata.

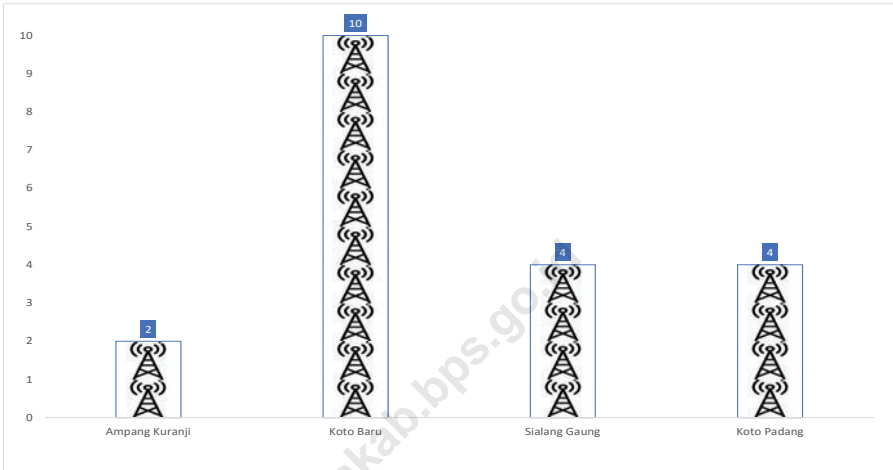
Prasarana dan sarana transportasi antar kelurahan di Kecamatan Koto Baru sudah memadai, dengan jenis prasarana transportasi darat dan keberadaan angkutan umum dengan trayek tetap di semua nagari.

Permukaan jalan darat terluas di semua nagari juga sudah beraspal/beton yang dapat dilalui kendaraan roda 4 atau lebih sepanjang tahun.

Jumlah menara telepon seluler di Kecamatan ini sebanyak 20 menara, dengan kekuatan sinyal di Kecamatan ini Kuat dan jenis sinyal internet telepon seluler 4G/LTE.

<https://dharmastrayakab.bps.go.id>

**Gambar 6.1** Jumlah Menara Telepon seluler Menurut Desa/Nagari di Kecamatan Koto Baru, 2022  
**Figures**



Sumber : Dinas Komunikasi Informatika dan Statistik Kabupaten Dharmasraya



## 6.1 PARIWISATA

**Tabel 6.1.1** Jumlah Sarana Akomodasi Menurut Desa/Nagari dan Jenis Akomodasi di Kecamatan Koto Baru, 2022

Desa/Nagari <i>Village/Nagari</i>	Hotel <i>Hotel</i>	Penginapan <i>Inn</i>
(1)	(2)	(3)
Ampang Kuranji	-	-
Koto Baru	1	-
Sialang Gaung	1	-
Koto Padang	-	-
<b>Kecamatan Koto Baru</b>	<b>2</b>	<b>-</b>

Sumber/Source: Badan Pusat Statistik Kabupaten Dharmasraya/ BPS Statistic of Dharmasraya Regency

## 6.2 TRANSPORTASI

**Tabel 6.2.1** **Prasarana dan Sarana Transportasi Antar Desa/Nagari Menurut Desa/Nagari di Kecamatan Koto Baru, 2022**  
**Inter-Villages/Nagari Transportation Infrastructure and Facilities by Villages/Nagari in Koto Baru Subdistrict, 2022**

<b>Desa/Nagari</b> <i>Village/Nagari</i>	<b>Jenis Prasarana Transportasi</b> <i>Type of Transportation Infrastructure</i>	<b>Keberadaan Angkutan Umum</b> <i>Availability of Public Transportation</i>
(1)	(2)	(3)
Ampang Kuranji	Darat	Ada dengan trayek lengkap
Koto Baru	Darat	Ada dengan trayek lengkap
Sialang Gaung	Darat	Ada, tanpa trayek lengkap
Koto Padang	Darat	Ada dengan trayek lengkap

Lanjutan Tabel/*Continued Table 6.2.1*

<b>Desa/Nagari Village/Nagari</b>	<b>Jenis Permukaan Jalan Darat Terluas Type of The Widest Road Surface</b>	<b>Dapat Dilalui Kendaraan Bermotor Roda 4 atau Lebih Passable by Vehicle with 4 or more Wheels</b>
(1)	(4)	(5)
Ampang Kuranji	Aspal/Beton	Sepanjang Tahun
Koto Baru	Aspal/Beton	Sepanjang Tahun
Sialang Gaung	Aspal/Beton	Sepanjang Tahun
Koto Padang	Aspal/Beton	Sepanjang Tahun

Sumber/*Source*: BPS, Pendataan Potensi Desa (Podes) 2021/*BPS-Statistics Indonesia, Village Potential Data Collecting 2021*

### 6.3 KOMUNIKASI

**Tabel 6.2.2 Keberadaan Kantor Pos/Pos Pembantu/Rumah Pos, Pos Keliling, dan Perusahaan/Agen Jasa Ekspedisi Swasta Menurut Desa/Nagari di Kecamatan Koto Baru, 2022**  
*Number of Post Office/Subsidiary of Post Office, Mobile Portal Service, Private Expedition Service Company by Villages/Nagari in Koto Baru Subdistrict, 2022*

Desa/Nagari <i>Village/Nagari</i>	Kantor Pos/Pos Pembantu/Rumah Pos <i>Post Office/Subsidiary of Post Office</i>	Pos Keliling <i>Mobile Portal Service</i>	Perusahaan/Agen Jasa Ekspedisi Swasta <i>Private Expedition Service Company</i>
(1)	(2)	(3)	(4)
Ampang Kuranji	Tidak Ada	Jarang Beroperasi	Tidak Ada
Koto Baru	Beroperasi	Jarang Beroperasi	Beroperasi
Sialang Gaung	Tidak Ada	Jarang Beroperasi	Beroperasi
Koto Padang	Tidak Ada	Jarang Beroperasi	Beroperasi
<b>Kecamatan Koto Baru</b>			

umber/Source: Badan Pusat Statistik Kabupaten Dharmasraya/ *BPS Statistic of Dharmasraya Regency*

**Tabel** 6.3.1  
**Table**

**Jumlah Menara Telepon seluler dan Operator Layanan Komunikasi Telepon Seluler Menurut Desa/Nagari di Kecamatan Koto Baru, 2022**

<b>Desa/Nagari</b> <i>Village/Nagari</i>	<b>Jumlah Menara Telepon seluler</b> <i>Number of Base Transceiver Station (BTS)</i>	<b>Jumlah Operator Layanan Komunikasi Telepon Seluler</b> <i>Cellular Phone Communication Service Operators</i>
(1)	(2)	(3)
Ampang Kuranji	2	3
Koto Baru	10	4
Sialang Gaung	4	4
Koto Padang	4	3
<b>Kecamatan Koto Baru</b>	<b>20</b>	<b>14</b>

Sumber : Dinas Komunikasi Informatika dan Statistik Kabupaten Dharmasraya

**Tabel**  
**Table** 6.3.2

**Kekuatan Sinyal Telepon Seluler dan Jenis Sinyal Internet Telepon Seluler Menurut Desa/Nagari di Kecamatan Koto Baru, 2022**  
*The Strenght of Cellular Phone Signal by Villages/Nagari in Koto Baru Subdistrict, 2022*

Desa/Nagari <i>Village/Nagari</i>	Kekuatan Sinyal Telepon Seluler <i>The Strenght of Cellular Phone Signal</i>	Jenis Sinyal Internet Telepon Seluler <i>Type of Cellular Phone Signal</i>
(1)	(2)	(3)
Ampang Kuranji	Sinyal Kuat	4G/LTE
Koto Baru	Sinyal Kuat	4G/LTE
Sialang Gaung	Sinyal Kuat	4G/LTE
Koto Padang	Sinyal Kuat	4G/LTE
<b>Kecamatan Koto Baru</b>		

Sumber/Source: Dinas Komunikasi Informatika dan Statistik Kabupaten Dharmasraya/*Communication, Informatics, and Statistics Office of Dharmasraya Regency*

07

**PERBANKAN, KOPERASI, DAN PERDAGANGAN**  
**BANKING, COOPERATIVE, AND TRADE**



**Banyaknya Koperasi Aktif**

3



**Banyaknya Sarana  
Lembaga Keuangan**

9



**Banyaknya Sarana  
Perdagangan**

16





**PENJELASAN TEKNIS**

1. Pasar adalah tempat pertemuan antara penjual dan pembeli barang dan jasa. Pasar dapat menggunakan bangunan yang bersifat permanen atau semi permanen ataupun tanpa bangunan. Barang yang diperjualbelikan di dalam pasar dapat terdiri dari banyak komoditas (campuran) ataupun secara khusus suatu komoditas tertentu.
2. Pasar dengan bangunan permanen adalah pasar pada bangunan tetap yang memiliki lantai, atap, dan dinding permanen.
3. Pasar dengan bangunan semi permanen adalah pasar pada bangunan tetap yang memiliki lantai dan atap, tetapi tanpa dinding.
4. Restoran/Rumah Makan adalah suatu jenis usaha yang menggunakan seluruh bangunan secara permanen untuk menyediakan jasa pangan yang pengolahan dan penyajiannya dilakukan secara langsung di tempat sesuai dengan keinginan para pengguna jasa yang mempunyai ciri pembeli biasanya dikenakan pajak.

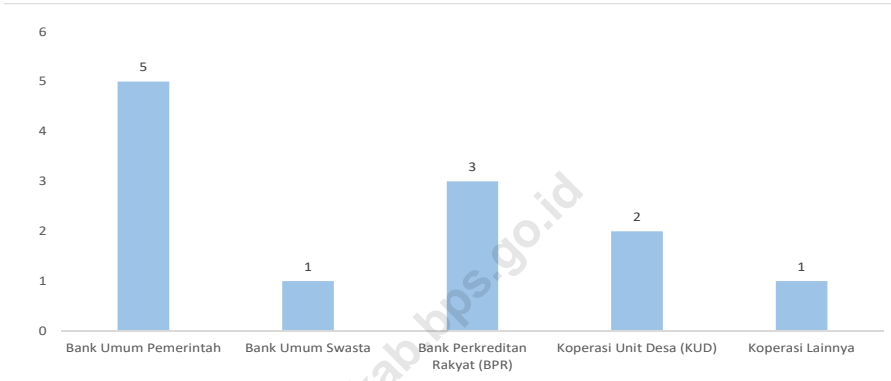
## ULASAN

Di Kecamatan Koto Baru terdapat 5 unit bank umum pemerintah yang berada di Nagari Koto Baru, 1 unit Bank Umum Swasta yang berada di Nagari Koto Baru, dan 3 unit Bank Perkreditan Rakyat (BPR) yang berada di Nagari Koto Baru dan Sialang Gaung. Pada kecamatan ini terdapat 2 unit Koperasi Unit Desa (KUD) dan 1 unit koperasi lainnya.

Pada Tahun 2022, di Kecamatan ini terdapat fasilitas yang mendukung perekonomian, dimana terdapat 5 unit pertokoan, 2 unit pasar dengan bangunan permanen, 1 unit pasar dengan bangunan semi permanen, 1 unit pasar tanpa bangunan, 2 unit minimarket, dan 5 unit restoran.

<https://dharmastrayakab.bps.go.id>

**Gambar 7.1** Banyaknya Sarana Lembaga Keuangan Bank dan Koperasi Aktif di Kecamatan Koto Baru, 2022  
**Figures**



Sumber : BPS, Pendataan Potensi Desa (Podes) 2021

**Tabel**  
**Table** 7.1

**Banyaknya Sarana Lembaga Keuangan Bank Menurut Desa/Nagari dan Jenis Bank di Kecamatan Koto Baru, 2022**

<b>Desa/Nagari</b> <i>Village/Nagari</i>	<b>Bank Umum</b> <b>Pemerintah</b> <i>Government Bank</i>	<b>Bank Umum Swasta</b> <i>Private Bank</i>	<b>Bank Perkreditan</b> <b>Rakyat (BPR)</b> <i>Rural Bank</i>
(1)	(2)	(3)	(4)
Ampang Kuranji	-	-	-
Koto Baru	5	1	2
Sialang Gaung	-	-	1
Koto Padang	-	-	-
<b>Kecamatan Koto Baru</b>	<b>5</b>	<b>1</b>	<b>3</b>

Sumber: BPS, Pendataan Potensi Desa (Podes) 2021

**Tabel**  
**Table** 7.2**Banyaknya Koperasi Aktif Menurut Menurut Desa/Nagari dan Jenis Koperasi di Kecamatan Koto Baru, 2022**

<b>Desa/Nagari</b> <i>Village/Nagari</i>	<b>Koperasi Unit Desa (KUD)</b> <i>Village Cooperative Unit</i>	<b>Koperasi Industri Kecil dan Kerajinan Rakyat (Kopinkra)</b> <i>Small Industry and Citizen Handicraft Cooperative</i>
(1)	(2)	(3)
Ampang Kuranji	-	-
Koto Baru	1	-
Sialang Gaung	-	-
Koto Padang	1	-
<b>Kecamatan Koto Baru</b>	<b>2</b>	<b>-</b>

Lanjutan Tabel/*Continued Table 7.2*

<b>Desa/Nagari Village/Nagari</b>	<b>Koperasi Simpan Pinjam (Kospin) Savings and Loan Cooperative</b>	<b>Koperasi Lainnya Other Cooperative</b>
(1)	(4)	(5)
Ampang Kuranji	-	-
Koto Baru	-	1
Sialang Gaung	-	-
Koto Padang	-	-
<b>Kecamatan Koto Baru</b>	-	1

Sumber/Source: BPS, Pendataan Potensi Desa (Podes) 2021/BPS-Statistics Indonesia, Village Potential Data Collecting 2021

**Tabel** 7.3  
**Table**

**Banyaknya Sarana Perdagangan Menurut Desa/Nagari dan Jenis Sarana Perdagangan di Kecamatan Koto Baru, 2022**  
**Number of Trade Facilities by Villages/Nagari and Type of Trade Facilities in Koto Baru Subdistrict, 2022**

<b>Desa/Nagari</b> <i>Village/Nagari</i>	<b>Kelompok Pertokoan</b> <i>Shopping Complexs</i>	<b>Pasar dengan Bangunan Permanen</b> <i>Markets in Permanent Building</i>	<b>Pasar dengan Bangunan Semi Permanen</b> <i>Market in Semi Permanent Building</i>
(1)	(2)	(3)	(4)
Ampang Kuranji	-	-	1
Koto Baru	5	1	-
Sialang Gaung	-	1	-
Koto Padang	-	-	-
<b>Kecamatan Koto Baru</b>	<b>5</b>	<b>2</b>	<b>1</b>

Lanjutan Tabel/*Continued Table 7.3*

<b>Desa/Nagari Village/Nagari</b>	<b>Pasar tanpa Bangunan Market without Permanent Building</b>	<b>Mini Market/ Swalayan/ Supermarket Mini Market/Swalayan/ Supermarket</b>	<b>Restoran/ Rumah Makan Restaurant/ Food Stall</b>
(1)	(5)	(6)	(7)
Ampang Kuranji	-	-	-
Koto Baru	-	2	5
Sialang Gaung	-	-	-
Koto Padang	1	-	-
<b>Kecamatan Koto Baru</b>	<b>1</b>	<b>2</b>	<b>5</b>

Sumber/*Source*: BPS, Pendataan Potensi Desa (Podes) 2021/*BPS-Statistics Indonesia, Village Potential Data Collecting 2021*







**ST 2023**

**SENSUS PERTANIAN**

**BerAKHLAK**

Berorientasi Pelayanan Akuntabel Kompeten  
Harmonis Loyal Adaptif Kolaboratif

**DATA**

**MENCERDASKAN BANGSA**

*Enlighten The Nation*



**BADAN PUSAT STATISTIK  
KABUPATEN DHARMASRAYA**  
*BPS-Statistics of Dharmasraya Regency*

Jl. Lintas Sumatera Km. 5 Sikabau, Pulau Punjung  
Telp/Fax.: (0754) 451548  
Homepage: <http://dharmasrayakab.bps.go.id>  
E-mail: [bps1311@bps.go.id](mailto:bps1311@bps.go.id)