

# KECAMATAN JENU DALAM ANGKA

*JENU SUBDISTRICT IN FIGURES*

## 2023



**BADAN PUSAT STATISTIK  
KABUPATEN TUBAN**

**BPS-STATISTICS TUBAN REGENCY**



# KECAMATAN JENU DALAM ANGKA

*JENU SUBDISTRICT IN FIGURES*

**2023**



**KECAMATAN JENU DALAM ANGKA**  
***Jenu Subdistrict in Figures***  
**2023**

ISBN 978-623-94699-5-5

Katalog /*Catalog*:1102001.3523140

No. Publikasi/*Publication Number*: 35230.2304

Ukuran Buku/*Book Size*: 14,8 cm x 21 cm

Jumlah Halaman/*Number of Pages* : xxvi+ 119 hal/*pages*

Naskah/*Manuscript*:

BPS Kabupaten Tuban

*BPS-Statistics of Tuban Regency*

Penyunting/*Editor*:

BPS Kabupaten Tuban

*BPS-Statistics of Tuban Regency*

Desain Kover/*Cover Design*:

BPS Kabupaten Tuban

*BPS-Statistics of Tuban Regency*

Ilustrasi Kover/*Cover Illustration*:

BPS Kabupaten Tuban

*BPS-Statistics of Tuban Regency*

Diterbitkan oleh/*Published by*:

©BPS Kabupaten Tuban/*BPS-Statistics of Tuban Regency*

Dicetak oleh/*Printed by*:

BPS Kabupaten Tuban

*BPS-Statistics of Tuban Regency*

Dilarang mengumumkan, mendistribusikan, mengomunikasikan, dan/atau mengandakan sebagian atau seluruh isi buku ini untuk tujuan komersil tanpa izin tertulis dari Badan Pusat Statistik Kabupaten Tuban.

*Prohibited to announce, distribute, communicate, and/or copy part or all of this book for commercial purpose without permission from BPS-Statistics Indonesia of Tuban Regency.*

**TIM PENYUSUN/TEAM MEMBERS**

**Pengarah/Director**

Andhie Surya Mustari, SST, M.Si

**Penanggung Jawab/Persons in Charge**

Andhie Surya Mustari, SST, M.Si

**Penyunting/Editors**

Yudhi Prasetyono, S.Si, MM - Umdatul Ummah, SE

**Pengolah Data dan Penulis Naskah/Data Processor and Writers**

Umdatul Ummah, SE - Ainul Alim, SE

**Penata Letak/Layout Designers**

Umdatul Ummah, SE



## **KONTRIBUTOR DATA/DATA CONTRIBUTORS**

1. Kementerian Agama/*Ministry of Religious Affair*
2. Kementerian Pendidikan dan Kebudayaan/*Ministry of Education and Culture*
3. Badan Meteorologi Klimatologi dan Geofisika/*Meteorological, Climatology, and Geophysical Agency*
4. Dinas Pendidikan Kabupaten Tuban
6. Dinas Ketahanan Pangan, Pertanian dan Perikanan Kabupaten Tuban/*Food Security, Agriculture and Fisheries Service in Tuban Regency*
7. Dinas Kependudukan dan Pencatatan Sipil Kabupaten Tuban/*Department of Population and Civil Registration of Tuban Regency*
8. Pemerintah Kecamatan/*Subdistrict Government*
9. Pemerintah Desa/*Village Government*

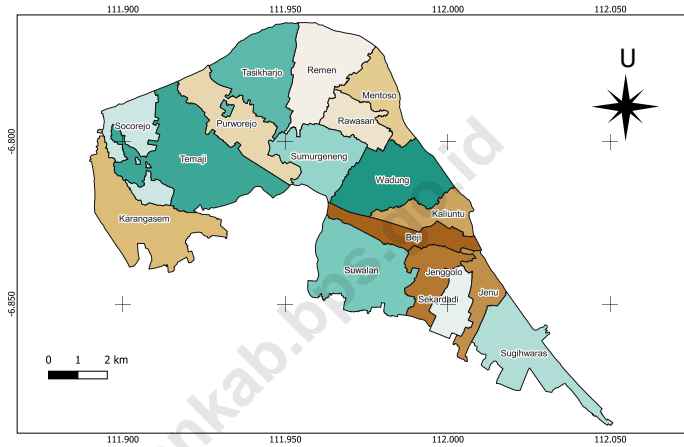
<https://tubankab.bps.go.id>





# PETA WILAYAH KECAMATAN JENU MAP OF JENU SUBDISTRICT

KECAMATAN JENU, KABUPATEN TUBAN



<https://tubankab.b.go.id>





## KATA PENGANTAR

Dengan mengucap puji syukur dan berkat rahmat Tuhan Yang Maha Esa, publikasi Kecamatan Jenu dalam Angka 2023 dapat diterbitkan. Kecamatan Jenu dalam Angka 2023 merupakan publikasi yang menyajikan informasi mengenai kondisi geografis, pemerintahan, kependudukan, sosial, pertanian, dan perekonomian Kecamatan Jenu. Harapannya, publikasi ini dapat mendukung perencanaan, monitoring, maupun evaluasi pembangunan daerah di Kecamatan Jenu.



Penyusunan publikasi Kecamatan Jenu dalam Angka 2023 dapat terwujud berkat kerja sama dan bantuan dari berbagai pihak baik instansi pemerintah maupun pihak lainnya. Kepada semua pihak yang terlibat dalam penyusunan publikasi ini disampaikan penghargaan dan terima kasih yang sebesar-besarnya.

Untuk penyempurnaan penyusunan publikasi di masa yang akan datang, tanggapan dan saran yang bersifat konstruktif sangat diharapkan. Semoga buku ini dapat berguna dan bermanfaat bagi para pemakainya.

Tuban, September 2023  
Kepala Badan Pusat Statistik  
Kabupaten Tuban

**ANDHIE SURYA MUSTARI, SST, M.Si**



## **PREFACE**

*By giving thanks and blessings to the grace of God Almighty, the publication of Jenu Subdistrict in Numbers 2023 can be published. Jenu Subdistrict in Numbers 2023 is a publication that presents information on the geographical, governmental, population, social, agricultural, and economic conditions of Jenu Subdistrict. It is hoped that this publication can support planning, monitoring, and evaluation of regional development in Jenu Subdistrict.*

*The preparation of the publication of Jenu Subdistrict in the 2023 Figures can be realized thanks to cooperation and assistance from various parties, both government agencies and other parties. To all parties involved in the preparation of this publication, we would like to express our deepest appreciation and gratitude.*

*For the improvement of the preparation of future publications, constructive responses and suggestions are welcome. Hopefully this book can be useful and useful for its users.*

*Tuban, September 2023  
Head of BPS - Statistic Tuban Regency*

**ANDHIE SURYA MUSTARI, SST, M.Si**

## DAFTAR ISI/CONTENTS

	Halaman <i>Page</i>
Kata Pengantar/ <i>Preface</i> .....	ix
Daftar Isi/ <i>Contents</i> .....	xi
Daftar Tabel/ <i>List of Tables</i> .....	xiii
Daftar Gambar/ <i>List of Figures</i> .....	xxi
Penjelasan Umum/ <i>Explanatory Notes</i> .....	xxiii
Daftar Singkatan/ <i>List of Abbreviation</i> .....	xxv
1. Geografi dan Iklim/ <i>Geography and Climate</i> .....	1
2. Pemerintahan/ <i>Government</i> .....	9
3. Penduduk/ <i>Population</i> .....	19
4. Sosial dan Kesejahteraan Rakyat/ <i>Social and Welfare</i> .....	31
5. Pertanian/ <i>Agriculture</i> .....	85
6. Pariwisata, Transportasi, dan Komunikasi/ <i>Tourism, Transportation, and Communication</i> .....	101
7. Perbankan, Koperasi, dan Perdagangan/ <i>Banking, Cooperative, and Trade</i>	111



## DAFTAR TABEL/LIST OF TABLES

	Halaman Page
<b>1. GEOGRAFI DAN IKLIM/GEOGRAPHY AND CLIMATE</b>	
<b>1.1 KEADAAN GEOGRAFI GEOGRAPHY CONDITION</b>	
1.1.1 Luas Daerah Menurut Desa/Kelurahan di Kecamatan Jenu, 2022 <i>Total Area by Villages/Kelurahan in Jenu Subdistrict, 2022.....</i>	5
1.1.2 Jarak ke Ibukota Kecamatan dan Ibukota Kabupaten/Kota Menurut Desa/Kelurahan di Kecamatan Jenu (km), 2022 <i>Distance to the Subdistrict Capital and Regency/Municipal Capital by Villages/Kelurahan in Jenu Subdistrict (km), 2022 .....</i>	6
<b>1.2 KEADAAN IKLIM CLIMATE CONDITION</b>	
1.2.1 Pengamatan Unsur Iklim Menurut Bulan di Stasiun Jenu, 2022 <i>Observation of Climate Elements by Month at Jenu Station, 2022 .....</i>	7
<b>2. PEMERINTAHAN/GOVERNMENT</b>	
<b>2.1 WILAYAH ADMINISTRATIF ADMINISTRATIVE AREA</b>	
2.1.1 Jumlah Rukun Warga (RW) dan Rukun Tetangga (RT) Menurut Desa/Kelurahan di Kecamatan Jenu, 2022 <i>Number of Rukun Warga and Rukun Tetangga by Villages/ Kelurahan in Jenu Subdistrict, 2022.....</i>	15
<b>2.2 SUMBER DAYA MANUSIA HUMAN RESOURCES</b>	
2.2.1 Jumlah Pegawai Negeri Sipil Menurut Pemerintah Daerah dan Jenis Kelamin, 2022 <i>Number of Civil Servants by Local Government and Sex, 2022 .....</i>	16
2.2.2 Jumlah Pegawai Negeri Sipil Pemerintah Daerah Kecamatan Jenu Menurut Tingkat Pendidikan dan Jenis Kelamin, 2022 <i>Number of Civil Servants of Jenu District Government by Educational Level and Sex, 2022 .....</i>	17

**3. PENDUDUK/POPULATION**

3.1	Penduduk, Distribusi Persentase Penduduk, Kepadatan Penduduk, Rasio Jenis Kelamin Penduduk Menurut Desa/Kelurahan di Kecamatan Jenu, 2022 <i>Population, Percentage Distribution of Population, Population Density, and Population Sex Ratio by Villages/Kelurahan in Jenu Subdistrict, 2022</i> .....	25
3.2	Jumlah Penduduk Menurut Kelompok Umur dan Jenis Kelamin di Kecamatan Jenu, 2022 <i>Population by Age Groups and Sex in Jenu Subdistrict, 2022</i> .....	27
3.3	Jumlah Penduduk Menurut Pekerjaan dan Desa/ Kelurahan di Kecamatan Jenu, 2022 <i>Population by Type of Work and Village/Kelurahan in Jenu Subdistrict, 2022</i> .....	28

**4. SOSIAL DAN KESEJAHTERAAN RAKYAT/SOCIAL AND WELFARE**

**4.1 PENDIDIKAN  
EDUCATION**

4.1.1	Banyaknya Desa <sup>1</sup> /Kelurahan yang Memiliki Fasilitas Sekolah Menurut Tingkat Pendidikan di Kecamatan Jenu, 2020–2022 <i>Number of Villages<sup>1</sup>/Kelurahan Having Educational Facilities by Educational Level in Jenu Subdistrict, 2020–2022</i> .....	37
4.1.2	Jumlah Sekolah Menurut Tingkat Pendidikan di Kecamatan Jenu, 2021/2022 dan 2022/2023 <i>Number of Schools by Educational Level in Jenu Subdistrict, 2021/2022 and 2022/2023</i> .....	38
4.1.3	Jumlah Guru Menurut Tingkat Pendidikan di Kecamatan Jenu, 2021/2022 dan 2022/2023 <i>Number of Teachers by Educational Level in Jenu Subdistrict, 2021/2022 and 2022/2023</i> .....	39
4.1.4	Jumlah Murid Menurut Tingkat Pendidikan di Kecamatan Jenu, 2021/2022 dan 2022/2023 <i>Number of Pupils by Educational Level in Jenu Subdistrict, 2021/2022 and 2022/2023</i> .....	40



4.1.5	<p>Jumlah Sekolah, Guru, dan Murid Taman Kanak-kanak TK di Bawah Kementerian Pendidikan dan Kebudayaan Menurut Desa/ Kelurahan di Kecamatan Jenu, , 2021/2022 dan 2022/2023 <i>Number of Schools, Teachers, and Pupils in Kindergarten Under Kindergarten Under The Ministry of Education and Culture by Village/Kelurahan in Jenu Subdistrict, 2021/2022 and 2022/2023.....</i></p>	41
4.1.6	<p>Jumlah Sekolah, Guru, dan Murid Raudatul Athfal (RA) di Bawah Kementerian Agama Menurut Desa/Kelurahan di Kecamatan Jenu, 2021/2022 dan 2022/2023 <i>Number of Schools, Teachers, and Pupils in Raudatul Athfal (RA) Under The Ministry of Religious Affairs by Village/Kelurahan in Jenu Subdistrict, 2021/2022 and 2022/2023.....</i></p>	44
4.1.7	<p>Jumlah Sekolah, Guru, dan Murid Sekolah Dasar (SD) di Bawah Kementerian Pendidikan dan Kebudayaan Menurut Desa/ Kelurahan di Kecamatan Jenu, 2021/2022 dan 2022/2023 <i>Number of Schools, Teachers, and Pupils in Primary Schools Under The Ministry of Education and Culture by Village/Kelurahan in Jenu Subdistrict, 2021/2022 and 2022/2023.....</i></p>	45
4.1.8	<p>Jumlah Sekolah, Guru, dan Murid Madrasah Ibtidaiyah (MI) di Bawah Kementerian Agama Menurut Desa/Kelurahan di Kecamatan Jenu, 2021/2022 dan 2022/2023 <i>Number of Schools, Teachers, and Pupils in Madrasah Ibtidaiyah (MI) Under The Ministry of Religious Affairs by Village/Kelurahan in Jenu Subdistrict, 2021/2022 and 2022/2023.....</i></p>	48
4.1.9	<p>Jumlah Sekolah, Guru, dan Murid Menengah Pertama (SMP) di Bawah Kementerian Pendidikan dan Kebudayaan Menurut Desa/Kelurahan di Kecamatan Jenu, 2021/2022 dan 2022/2023 <i>Number of Schools, Teachers, and Pupils in Lower Secondary Schools Under The Ministry of Education and Culture by Village/Kelurahan in Jenu Subdistrict, 2021/2022 and 2022/2023.....</i></p>	51
4.1.10	<p>Jumlah Sekolah, Guru, dan Murid Madrasah Tsanawiyah (MTs) di Bawah Kementerian Agama Menurut Desa/ Kelurahan di Kecamatan Jenu,2021/2022 dan 2022/2023 <i>Number of Schools, Teachers, and Pupils in Madrasah Tsanawiyah (MTs) Under The Ministry of Religious Affairs by Village/Kelurahan in Jenu Subdistrict, 2021/2022 and 2022/2023.....</i></p>	54

4.1.11	Jumlah Sekolah, Guru, dan Murid Sekolah Menengah Atas (SMA) di Bawah Kementerian Pendidikan dan Kebudayaan Menurut Desa/Kelurahan di Kecamatan Jenu, 2021/2022 dan 2022/2023 <i>Number of Schools, Teachers, and Pupils in Upper Secondary Schools Under Kindergarten Under The Ministry of Education and Culture by Village/Kelurahan in Jenu Subdistrict 2021/2022 and 2022/2023</i> .....	57
4.1.12	Jumlah Sekolah, Guru, dan Murid Madrasah Aliyah (MA) di Bawah Kementerian Agama Menurut Desa/Kelurahan di Kecamatan Jenu, 2021/2022 dan 2022/2023 <i>Number of Schools, Teachers, and Pupils in Madrasah Aliyah (MA) Under The Ministry of Religious Affairs by Village/Kelurahan in Jenu Subdistrict, 2021/2022 and 2022/2023</i> .....	60
4.1.13	Jumlah Sekolah, Guru, dan Murid Sekolah Menengah Kejuruan (SMK) di Bawah Kementerian Pendidikan dan Kebudayaan Menurut Desa/Kelurahan di Kecamatan Jenu, 2021/2022 dan 2022/2023 <i>Number of Schools, Teachers, and Pupils in Vocational High Schools Under Kindergarten Under The Ministry of Education and Culture by Village/Kelurahan in Jenu Subdistrict, 2021/2022 and 2022/2023</i> .....	63
<b>4.2</b>	<b>KESEHATAN HEALTH</b>	
4.2.1	Banyaknya Desa <sup>1</sup> /Kelurahan yang Memiliki Sarana Kesehatan Menurut Jenis Sarana Kesehatan di Kecamatan Jenu, 2020–2022 <i>Number of Villages<sup>1</sup>/Kelurahan Health Facilities by Type of Health Facilities in Jenu Subdistrict, 2020–2022</i> .....	66
4.2.2	Banyaknya Warga Penderita Kekurangan Gizi Menurut Desa/Kelurahan di Kecamatan Jenu, 2021 <i>Number of People with Malnutrition by Villages/Kelurahan in Jenu Subdistrict, 2021</i> .....	67
<b>4.3</b>	<b>PERUMAHAN DAN LINGKUNGAN HOUSING AND ENVIRONMENT</b>	
4.3.1	Banyaknya Desa <sup>1</sup> /Kelurahan Menurut Sumber Air Minum Sebagian Besar Keluarga di Kecamatan Jenu, 2020–2022	

	Halaman Page
	<i>Number of Villages<sup>1</sup>/Kelurahan by Drinking Water Source of Majority Family in Jenu Subdistrict, 2020–2022.....</i> 68
4.3.2	<i>Banyaknya Keluarga Menurut Desa/Kelurahan dan Jenis Pengguna Listrik di Kecamatan Jenu, 2022 Number of Family by Villages/Kelurahan and Type of Electricity Consumer in Jenu Subdistrict, 2022.....</i> 69
4.3.3	<i>Banyaknya Desa<sup>1</sup>/Kelurahan Menurut Sumber Penerangan Jalan Utama Desa/Kelurahan di Kecamatan Jenu, 2020–2022 Number of Villages<sup>1</sup>/Kelurahan by Source of Villages/Kelurahan's Main Street Illumination in Jenu Subdistrict, 2020–2022.....</i> 70
4.3.4	<i>Banyaknya Desa<sup>1</sup>/Kelurahan Menurut Penggunaan Fasilitas Tempat Buang Air Besar Sebagian Besar Keluarga di Kecamatan Jenu, 2020–2022 Number of Villages<sup>1</sup>/Kelurahan by Toilet Facility Used by Majority Family in Jenu Subdistrict, 2020–2022.....</i> 71
4.3.5	<i>Banyaknya Desa/Kelurahan Menurut Jenis Bahan Bakar untuk Memasak yang Digunakan Sebagian Besar Keluarga di Kecamatan Jenu, 2022 Number of Villages/Kelurahan by Type of Cooking Fuel Used by Majority Family in Jenu Subdistrict, 2022.....</i> 72
<b>4.4</b>	<b>AGAMA DAN SOSIAL LAINNYA RELIGION AND OTHER SOCIAL AFFAIRS</b>
4.4.1	<i>Jumlah Tempat Peribadatan Menurut Desa/ Kelurahan di Kecamatan Jenu, 2022 Number of Worship Places by Villages/Kelurahan in Jenu Subdistrict, 2022 .....</i> 73
4.4.2	<i>Jumlah Nikah, Talak dan Cerai Menurut Desa/Kelurahan di Kecamatan Jenu, 2021 .....</i> 74 <i>Number of Marriages and Divorce by SVillages/Kelurahan in Jenu Subdistrict, 2021 .....</i>
4.4.3	<i>Banyaknya Kejadian Bencana Alam Menurut Desa/Kelurahan dan Jenis Bencana Alam di Kecamatan Jenu, 2021 Number of Natural Disaster Events by Villages/Kelurahan and Type of Natural Disaster in Jenu Subdistrict, 2021.....</i> 75

4.4.4	Banyaknya Korban Jiwa Akibat Bencana Alam Menurut Desa/ Kelurahan dan Jenis Bencana Alam di Kecamatan Jenu, 2021 <i>Number of Fatalities Due to Natural Disasters by Villages/Kelurahan and Type of Natural Disaster in Jenu Subdistrict, 2021</i> .....	78
4.4.5	Keberadaan Fasilitas/Upaya Antisipasi/Mitigasi Bencana Alam Menurut Desa/Kelurahan di Kecamatan Jenu, 2022 <i>Existence of Facilities/Efforts for Anticipation/Mitigation of Natural Disasters by Villages/Kelurahan by Villages/Kelurahan in Jenu Subdistrict, 2022</i> .....	81
4.4.6	Banyaknya Desa/Kelurahan yang Memiliki Kelompok Kegiatan Olahraga Menurut Jenis Olahraga dan Ketersediaan Fasilitas/Lapangan Olahraga di Kecamatan Jenu, 2022 <i>Number of Villages/Kelurahan Having Sport Activities Groups by Type of Sport and Availability of Sport Facilities/Fields in Jenu Subdistrict, 2022</i> .....	83
<b>5.</b>	<b>PERTANIAN/AGRICULTURE</b>	
5.1	Luas Panen Tanaman Sayuran dan Buah-buahan Semusim Menurut Jenis Tanaman di Kecamatan Jenu (ha), 2019–2022 <i>Harvested Area of Seasonal Vegetables and Fruits by Kind of Plant in Jenu Subdistrict (ha), 2019–2022</i> .....	91
5.2	Produksi Tanaman Sayuran dan Buah-buahan Semusim Menurut Jenis Tanaman di Kecamatan Jenu (kuintal), 2019–2022 <i>Production of Seasonal Vegetables and Fruits by Kind of Plant in Jenu Subdistrict (quintal), 2019–2022</i> .....	92
5.3	Luas Panen Tanaman Biofarmaka Menurut Jenis Tanaman di Kecamatan Jenu (m <sup>2</sup> ), 2019–2022 <i>Harvested Area of Medicinal Plants by Kind of Plant in Jenu Subdistrict (m<sup>2</sup>), 2019–2022</i> .....	93
5.4	Produksi Tanaman Biofarmaka Menurut Jenis Tanaman di Kecamatan Jenu (kg), 2019–2022 <i>Production of Medicinal Plants by Kind of Plant in Jenu Subdistrict (kg), 2019–2022</i> .....	94
5.5	Luas Panen Tanaman Hias Menurut Jenis Tanaman di Kecamatan Jenu (m <sup>2</sup> ), 2019–2022	

	Halaman Page
	<i>Harvested Area of Ornamental Plants by Kind of Plant in Jenu Subdistrict (m<sup>2</sup>), 2019–2022</i> ..... 95
5.6	Produksi Tanaman Hias Menurut Jenis Tanaman di Kecamatan Jenu (tangkai), 2019–2022 <i>Production of Ornamental Plants by Kind of Plant in Jenu Subdistrict (stalks), 2019–2022</i> ..... 96
5.7	Produksi Buah-Buahan dan Sayuran Tahunan Menurut Jenis Tanaman di Kecamatan Jenu (kuintal), 2019–2022 <i>Production of Annual Fruits and Vegetables by Kind of Plant in Jenu Subdistrict (quintal), 2019–2022</i> ..... 97
5.8	Populasi Ternak Menurut Desa/Kelurahan dan Jenis Ternak di Kecamatan Jenu, 2022 <i>Livestock Population by Village/Kelurahan and Kind of Livestock in Jenu Subdistrict, 2022</i> ..... 98
5.9	Populasi Unggas Menurut Desa/Kelurahan dan Jenis Ternak di Kecamatan Jenu, 2022 <i>Poultry Population by Village/Kelurahan and Kind of Poultry in Jenu Subdistrict, 2022</i> ..... 99
<b>6.</b>	<b>PARIWISATA, TRANSPORTASI, DAN KOMUNIKASI/TOURISM, TRANSPORTATION, AND COMMUNICATION</b>
<b>6.1</b>	<b>PARIWISATA TOURISM</b>
6.1.1	Jumlah Sarana Akomodasi Menurut Desa/Kelurahan dan Jenis Akomodasi di Kecamatan Jenu, 2022 <i>Number of Accomodation Facilities by Villages/Kelurahan and Type of Accomodation in Jenu Subdistrict, 2022</i> ..... 104
<b>6.2</b>	<b>TRANSPORTASI TRANSPORTATION</b>
6.2.1	Prasarana dan Sarana Transportasi Antar Desa/Kelurahan Menurut Desa/Kelurahan di Kecamatan Jenu, 2022 <i>Inter-Villages/Kelurahan Transportation Infrastructure and Facilities by Villages/Kelurahan in Jenu Subdistrict, 2022</i> ..... 105

**6.3 KOMUNIKASI  
COMMUNICATION**

6.2.2	Keberadaan Kantor Pos/Pos Pembantu/Rumah Pos, Pos Keliling, dan Perusahaan/Agen Jasa Ekspedisi Swasta Menurut Desa/Kelurahan di Kecamatan Jenu, 2022 <i>Number of Post Office/Subsidiary of Post Office, Mobile Portal Service, Private Expedition Service Company by Villages/Kelurahan in Jenu Subdistrict, 2022</i> .....	107
6.3.1	Jumlah Menara Telepon seluler dan Operator Layanan Komunikasi Telepon Seluler Menurut Desa/Kelurahan di Kecamatan Jenu, 2022 <i>Number of Base Transceiver Station (BTS) and Cellular Phone Communication Service Operators by Villages/Kelurahan in Jenu Subdistrict, 2022</i> .....	108
6.3.2	Kekuatan Sinyal Telepon Seluler dan Jenis Sinyal Internet Telepon Seluler Menurut Desa/Kelurahan di Kecamatan Jenu, 2022 <i>The Strenght of Celular Phone Signal by Villages/Kelurahan in Jenu Subdistrict, 2022</i> .....	109
<b>7.</b>	<b>PERBANKAN, KOPERASI, DAN PERDAGANGAN/BANKING, COOPERATIVE, AND TRADE</b>	
7.1	Banyaknya Sarana Lembaga Keuangan Bank Menurut Desa/ Kelurahan dan Jenis Bank di Kecamatan Jenu, 2022 <i>Number of Bank by Villages/Kelurahan and Type of Bank in Jenu Subdistrict, 2022</i> .....	115
7.2	Banyaknya Koperasi Aktif Menurut Menurut Desa/ Kelurahan dan Jenis Koperasi di Kecamatan Jenu, 2022 <i>Number of Cooperative by Villages/Kelurahan and Type of Cooperative in Jenu Subdistrict, 2022</i> .....	116
7.3	Banyaknya Sarana Perdagangan Menurut Desa/Kelurahan dan Jenis Sarana Perdagangan di Kecamatan Jenu, 2022 <i>Number of Trade Facilities by Villages/Kelurahan and Type of Trade Facilities in Jenu Subdistrict, 2022</i> .....	118

## DAFTAR GAMBAR/LIST OF FIGURES

	Halaman Page
1.1 Luas Daerah menurut Desa/Kelurahan (%), 2022 <i>Total Area by Village/Kelurahan (%), 2022</i> .....	4
2.1 Jumlah Pegawai Negeri Sipil Pemerintah Daerah Kecamatan Jenu Menurut Tingkat Pendidikan dan Jenis Kelamin,2022 <i>Number of Civil Servant of District Government by Educational Level and Sex in Jenu Subdistrict, 2022</i> .....	
3.1 Jumlah Penduduk Kecamatan Jenu 2021-2022 <i>Population in Jenu Subdistrict, 2021-2022</i> .....	
4.1 Jumlah Sekolah Menurut Tingkat Pendidikan di Kecamatan Jenu, 2020-2022 <i>Number of Schools by Educational Level in Jenu Subdistrict,, 2020-2022</i> .....	
5.1 Jumlah Ternak Besar di Kecamatan Jenu, 2022 <i>Number of Big Livestock in Jenu Subdistrict, 2022</i> .....	90
7.1 Banyaknya Sarana Perdagangan Menurut Desa/Kelurahan dan Jenis Sarana Perdagangan di Kecamatan Jenu, 2022... <i>Number of Trade Facilities by Villages/Ward and Type of Trade Facilities in Jenu Subdistrict, 2022</i> .....	114





## PENJELASAN UMUM/EXPLANATORY NOTES

Tanda-tanda, satuan-satuan, dan lain-lainnya yang digunakan dalam publikasi ini adalah sebagai berikut:

*Symbols, measurement units, and acronyms which are used in this publication, are as follows:*

### 1. TANDA-TANDA/SYMBOLS

Data tidak tersedia/ <i>Data not available</i> .....	: ...
Tidak ada atau nol / <i>Null or zero</i> .....	: -
Data dapat diabaikan/ <i>Data negligible</i> .....	: 0
Tanda decimal/ <i>Decimal point</i> .....	: ,
Data tidak dapat ditampilkan/ <i>Not applicable</i> .....	: NA
Angka estimasi/ <i>Estimated figures</i> .....	: e
Angka diperbaiki/ <i>Revised figures</i> .....	: r
Angka sementara/ <i>Preliminary figures</i> .....	: x
Angka sangat sementara/ <i>Very preliminary figures</i> .....	: xx
Angka sangat sangat sementara/ <i>Very very preliminary figures</i> .....	: xxx

### 2. SATUAN/UNITS

barel/ <i>barrel</i> .....	: 158,99 liter/ <i>litres</i> = 1/6,2898 m <sup>3</sup>
hektar (ha)/ <i>hectare (ha)</i> .....	: 10 000 m <sup>2</sup>
kilometer (km)/ <i>kilometres (km)</i> .....	: 1 000 meter/ <i>meters (m)</i>
knot/ <i>knot</i> .....	: 1,8523 km/jam ( <i>km/hour</i> )
kuintal/ <i>quintal</i> .....	: 100 kg
KWh .....	: 1 000 Watt hour
MWh .....	: 1 000 KWh
liter (untuk beras)/ <i>litre (for rice)</i> .....	: 0,80 kg
MMSCF .....	: 1/35,3 m <sup>3</sup>
metrik ton (m.ton)/ <i>metric ton (m. ton)</i> .....	: 0,98421 long ton = 1 000 kg
ons/ <i>ounce</i> .....	: 28,31 gram/ <i>grams</i>
ton .....	: 1 000 kg

Satuan lain: buah, dus, butir, helai/lembar, kaleng, batang, pulsa, ton kilometer (ton-km), jam, menit, persen (%).

*Other units: unit, pack, pieces, sheet, tin, pulse, ton-kilometres(ton-km), hour, minute, percent (%).*

Perbedaan angka di belakang koma disebabkan oleh pembulatan angka.  
*The difference in decimal numbers is caused by rounding.*



## DAFTAR SINGKATAN/LIST OF ABBREVIATION

SI	: Stasiun Iklim/ <i>Climate Station</i>
SMPK	: Stasiun Meterologi Pertanian Khusus/ <i>Special Agricultural Meteorological Station</i>
t.t	: Tempat tidur/ <i>Bed</i>
BCG	: Bacillus Calmette Guerin
DPT	: Difteri, Pertusis, Tetanus/ <i>Diphtheria, Tetanus, and Pertussis</i>
TT	: Tetanus Toxoid
IOT	: Industri Obat Tradisional/ <i>Traditional Medicine Industry</i>
IKOT	: Industri Kecil Obat Tradisional/ <i>Traditional Medicine Small Industry</i>
Alkes	: Alat kesehatan/ <i>Health Kits</i>
PKRT	: Perbekalan Kesehatan Rumah tangga/ <i>Household Health Logistics</i>
Kompl	: Komplemen/ <i>Complement</i>
IRTP	: Industri Pangan Produksi Rumah Tangga/ <i>Foods Home Industry</i>
PBF	: Pedagang Besar Farmasi/ <i>Pharmacy Whole-seller</i>
GFK	: Gudang Farmasi Kab/Kota/Regency/ <i>Municipality Pharmacy Warehouse</i>
RB	: Rumah Bersalin/ <i>Delivery House</i>
Pustu	: Puskesmas pembantu/ <i>Auxiliary Public Health Center</i>
BP	: Balai Pengobatan/ <i>Polyclinic</i>
TPS	: Tempat Pembuangan Sampah Sementara / <i>landfill</i>
Jamkesmas	: Jaminan kesehatan masyarakat miskin/ <i>Poor public health insurance</i>
PJKMU	: Program Jaminan Kesehatan Masyarakat Umum/ <i>General Public Health Insurance Program</i>
SIUP	: Surat Ijin Usaha Perdagangan/ <i>Trading Permission Letter</i>
TDP	: Tanda Daftar Perusahaan/ <i>Company Registration Identity</i>
API	: Angka Pengenal Importir/ <i>Importer's Identity Number</i>



# GEOGRAFI

## GEOGRAPHY



**Desa Terluas**  
Largest Village

**TEMAJI**

**JENU**

**Desa Terkecil**  
Smallest Village

**Desa Terjauh**  
Farthest Village

**KARANGASEM**

**BEJI**

**Desa Terdekat**  
Nearest Village

## Letak Geografis Kecamatan

Sub-District Geographical Location

- ♦ —
- Batas Utara : Laut Jawa
  - Batas Timur : Kecamatan Tuban
  - Batas Selatan : Kecamatan Merekurak
  - Batas Barat : Kecamatan Tambakboyo



**ULASAN****1.1 Letak Wilayah**

Letak wilayah KecamatanJenu di sebelah Barat Ibu kota kabupaten Tuban.

Secara administratif, batas wilayah KecamatanJenu adalah

- Utara : Laut Jawa
- Selatan : Kecamatan Merakurak
- Barat : Kecamatan Tambakboyo
- Timur : Kecamatan Tuban

**1.2 Luas Wilayah**

Luas KecamatanJenu adalah 81,61 Atau sekitar 4,43% Dari total luas wilayah Kabupaten Tuban.

KecamatanJenu terdiri atas 17 desa. Dengan desa terluas adalah Desa Temaji dengan luas 11,45 Km<sup>2</sup> Dan desa terkecil adalah desa Jenu atau 2,56 persen dari total luas KecamatanJenu.

**DESCRIPTION****1.1 Area Location**

*SubdistrictJenu is located in West From The capital of Tuban Region..*

*Administratify, SubdistrictJenu have 4 borderline in every corner*

- North : Laut Jawa*
- South : Kecamatan Merakurak*
- West : Kecamatan Tambakboyo*
- East : Kecamatan Tuban*

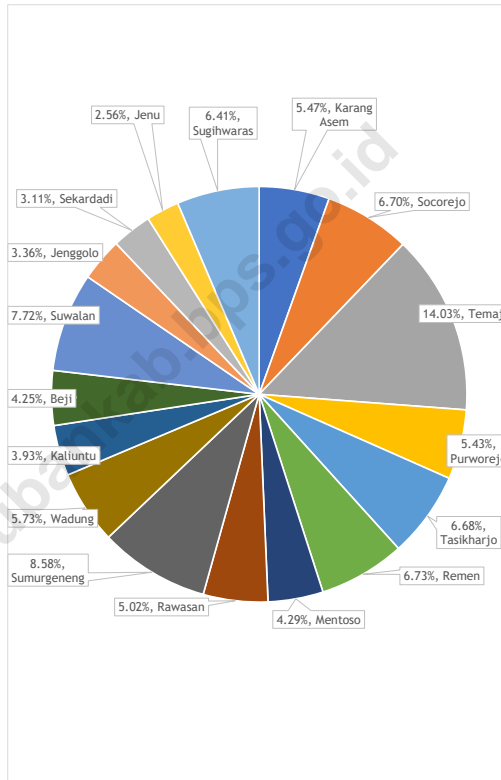
**1.2 The Land Area**

*Land area of SubdistrictJenu is 81,61 Or around 4,43% From total area of Tuban Regency.*

*SubdistrictJenu consist of 17 Village/ kelurahan. The larger village is Temaji And the smallest village is 11,45 Km<sup>2</sup> Which is Jenu 2,56 percent from total area of Jenu subdistrict.*

**Gambar** 1.1  
**Figures**

**Luas Daerah menurut Desa/Kelurahan (%), 2022**  
**Total Area by Village/Kelurahan (%), 2022**





## 1.1 KEADAAN GEOGRAFI GEOGRAPHY CONDITION

**Tabel 1.1.1 Luas Daerah Menurut Desa/Kelurahan di Kecamatan Jenu, 2022**  
**Table Total Area by Villages/Kelurahan in Jenu Subdistrict, 2022**

Desa/Kelurahan Village/Kelurahan	Luas Total Area (km <sup>2</sup> /sq.km)	Persentase terhadap Luas Kecamatan Percentage to Subdistrict Area
(1)	(2)	(3)
Karang Asem	4,46	5,47
Socorejo	5,47	6,7
Temaji	11,45	14,03
Purworejo	4,43	5,43
Tasikharjo	5,45	6,68
Remen	5,49	6,73
Mentoso	3,5	4,29
Rawasan	4,1	5,02
Sumurgeneng	7,00	8,58
Wadung	4,68	5,73
Kaliuntu	3,21	3,39
Beji	3,47	4,25
Suwalan	6,3	7,72
Jenggolo	2,74	3,36
Sekardadi	2,54	3,11
Jenu	2,09	2,56
Sugiharwas	5,23	6,41
<b>Jenu</b>	<b>81,61</b>	<b>100</b>

Catatan/Note: ...

Sumber/Source: BPS Kabupaten Tuban/BPS-Statistik of Tuban Regency

**Tabel 1.1.2** **Jarak ke Ibukota Kecamatan dan Ibukota Kabupaten/Kota Menurut Desa/Kelurahan di Kecamatan Jenu (km), 2022**  
**Distance to the Subdistrict Capital and Regency/Municipal Capital by Villages/Kelurahan in Jenu Subdistrict (km), 2022**

Desa/Kelurahan Village/Kelurahan	Jarak ke Ibukota Kecamatan Distance to Subdistrict Capital	Jarak ke Ibukota Kabupaten/ Kota Distance to Regency/Municipal Capital
(1)	(2)	(3)
Karang Asem	15	26
Socorejo	11	22
Temaji	10	21
Purworejo	9	20
Tasikharjo	13	24
Remen	7	18
Mentoso	6	17
Rawasan	5	16
Sumurgeneng	7	18
Wadung	3	14
Kaliuntu	3	8
Beji	1	10
Suwalan	2	13
Jenggolo	1	10
Sekardadi	2	9
Jenu	2	9
Sugihwaras	6	5

Catatan/Note: ...

Sumber/Source: . BPS, Pendataan Potensi Desa (Podes) 2021/BPS-Statistics Indonesia, Village Potential Data Collecting 2021

## 1.2 KEADAAN IKLIM CLIMATE CONDITION

**Tabel** 1.2.1 **Pengamatan Unsur Iklim Menurut Bulan di Stasiun Jenu, 2022**  
**Table** *Observation of Climate Elements by Month at Jenu Station, 2022*

Bulan Month	Jumlah Curah Hujan Number of Precipitation (mm)	Jumlah Hari Hujan (hari) Number of Rainy Days (day)
(1)	(2)	(3)
Januari/January	220,0	18
Februari/February	418,0	22
Maret/March	119,0	12
April/April	82,0	6
Mei/May	207,0	9
Juni/June	119,0	11
Juli/July	76,0	8
Agustus/August	30,0	2
September/September	14,0	4
Oktober/October	132,0	17
November/November	134,0	10
Desember/December	391,0	18

Catatan/Note: ....

Sumber/Source: Badan Meteorologi, Klimatologi dan Geofisika Stasiun Meteorologi Tuban/Meteorology, Climatology and Geophysics Agency Tuban Meteorological Station



---

# PEMERINTAHAN

---



**JUMLAH RT**

**321**

**JUMLAH PNS**

**10**





## PENJELASAN TEKNIS

1. Kecamatan  
Adalah sebuah pembagian wilayah administratif negara Indonesia di bawah Kabupaten atau Kota. Sebuah kecamatan dipimpin oleh seorang camat dan dipecah kepada beberapa kelurahan dan desa-desa.
2. Desa  
Adalah suatu wilayah yang ditempati oleh sejumlah penduduk sebagai kesatuan masyarakat. Hukum yang mempunyai organisasi pemerintah terendah langsung dibawah Camat dan berhak menyelenggarakan RT nya sendiri.
3. Kelurahan  
Suatu wilayah yang ditempati sejumlah penduduk yang mempunyai orang pemerintah terendah langsung dibawah Camat yang tidak berhak menyelenggarakan RT nya sendiri.
4. RT/RW  
Adalah organisasi masyarakat yang diakui dan dibina oleh pemerintah untuk memelihara melestarikan nilai-nilai kehidupan masyarakat Indonesia yang berdasarkan kegotongroyongan dan kekeluargaan serta untuk membantu meningkatkan

## TECHNICAL NOTES

1. *Subdistrict*  
*Is a division of the Indonesian state administrative area under the Regency or City. A sub-district is led by a camat and is divided into several sub-districts and villages.*
2. *Village*  
*Is a region occupied by a number of resident as unity society. Law having governmental organization of direct under Sub-Regency chief and is entitled to carry out its own RT.*
3. *Sub-District*  
*Is an region occupied by a number of resident which is governmental people have of direct under Sub-Regency chief which have no business carry out its own RT.*
4. *RT/RW*  
*Is society organization confessed and constructed by pemerintah untuk look after to preserve values life of Indonesia society which pursuant to familiarity and kegotongroyongan and also to assist to improving governmental duty execution fluency,*

kelancaran pelaksanaan tugas pemerintah, pembangunan dan kekeluargaan serta membantu meningkatkan kelancaran pelaksanaan tugas pemerintah, pembangunan dan kepentingan masyarakat di desa/kelurahan.

*familiarity and development and also assist to improve pemerintah, pembangunan duty execution fluency and importance of society in village / sub-district.*

<https://tubankab.bps.go.id>



## ULASAN

### 2.1 Rukun Warga dan Rukun Tetangga

Kecamatan Jenu terdiri atas 17 desa dengan, 71 rukun warga, dan 231 rukun tetangga. Desa dengan jumlah RW paling sedikit adalah desa Temaji Desa dengan jumlah RW terbesar adalah Suwalan dengan jumlah RW adalah 7

Sementara untuk jumlah rt terbesar adalah desa Suwalan yang terdiri atas 22 RT, dan desa dengan RT terkecil adalah desa Sekardadi dengan 6 RT

### 2.2 Pegawai Negeri Sipil

Pegawai Negeri Sipil di Kecamatan Jenu sebesar 10 Jumlah PNS wanita sebesar 2 dan laki-laki sebesar 8. Pendidikan PNS terbesar di Kecamatan Jenu adalah lulusan S1 Dengan jumlah 5 orang

## DESCRIPTION

### 2.1 Rukun Warga dan Rukun Tetangga

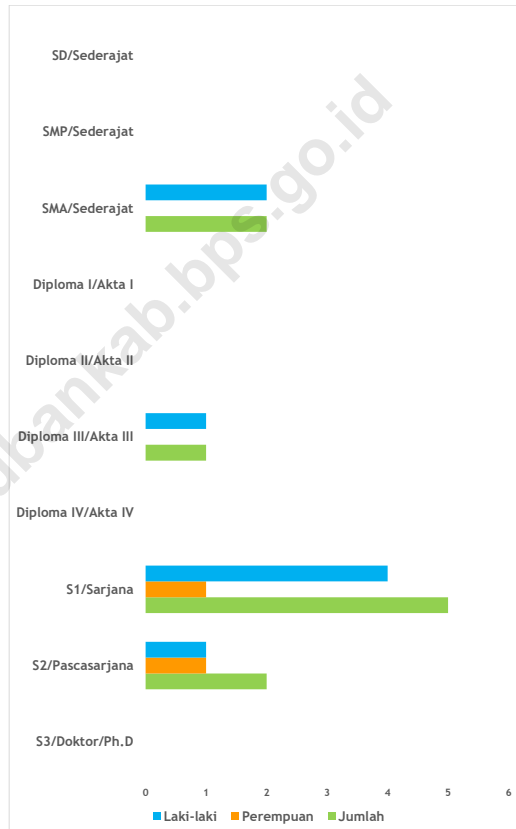
*Jenu Subdistrict 17 Consist of village Kelurahan, 71 Rukun warga and 231 Rukun tetangga. Village with biggest amount of rw is Temaji with 2 rw, and village with the smallest amount of rw is Suwalan with 7 rw. While for the biggest amount of rt is Suwalan with Sekardadi rt and the smallest amount of rt is 6 village.*

### 2.2 Civil Servants

*The number of civil servants in subdistrict Jenu Is 10 The number of female civil servants is 2 and male civil sevrants is 8. The biggest last education of civil sevants in Jenu subdistrict is University (S1) with 5 people.*

**Gambar 2.1**  
**Figures**

**Jumlah Pegawai Negeri Sipil Pemerintah Daerah  
Kecamatan Jenu Menurut Tingkat Pendidikan dan Jenis  
Kelamin,2022**  
*Number of Civil Servant of District Government by  
Educational Level and Sex in Jenu Subdistrict, 2022*



## 2.1 WILAYAH ADMINISTRATIF ADMINISTRATIVE AREA

**Tabel 2.1.1** Jumlah Rukun Warga (RW) dan Rukun Tetangga (RT) Menurut Desa/Kelurahan di Kecamatan Jenu, 2022  
**Table** *Number of Rukun Warga and Rukun Tetangga by Villages'/Kelurahan in Jenu Subdistrict, 2022*

Desa/Kelurahan <i>Village/Kelurahan</i>	Rukun Warga (RW) <i>Rukun Warga</i>	Rukun Tetangga (RT) <i>Rukun Tetangga</i>
(1)	(2)	(3)
Karang Asem	15	5
Socorejo	14	3
Temaji	14	2
Purworejo	7	2
Tasikharjo	10	4
Remen	21	7
Mentoso	9	4
Rawasan	13	4
Sumurgeneng	17	5
Wadung	13	4
Kaliuntu	11	4
Beji	20	5
Suwalan	22	7
Jenggolo	12	3
Sekardadi	6	2
Jenu	7	3
Sugihwaras	20	7
<b>Jenu</b>	<b>231</b>	<b>71</b>

Catatan/Note: ...

Sumber/Source: BPS Kabupaten Tuban/BPS-Statistik of Tuban Regency

## 2.2 SUMBER DAYA MANUSIA HUMAN RESOURCES

**Tabel 2.2.1** Jumlah Pegawai Negeri Sipil Menurut Pemerintah Daerah dan Jenis Kelamin, 2022  
**Table** *Number of Civil Servants by Local Government and Sex, 2022*

<b>Pemerintah Daerah Local Government</b>	<b>Laki-Laki Male</b>	<b>Perempuan Female</b>	<b>Jumlah Total</b>
(1)	(2)	(3)	(4)
Pemerintah Daerah Kecamatan Jenu	8	2	10

Catatan/Note: ...

Sumber/Source: Kecamatan Jenu/Jenu Subdistrict

**Tabel 2.2.2**  
**Table**

**Jumlah Pegawai Negeri Sipil Pemerintah Daerah  
Kecamatan Jenu Menurut Tingkat Pendidikan dan Jenis  
Kelamin, 2022**  
*Number of Civil Servants of Jenu District Government by  
Educational Level and Sex, 2022*

<b>Tingkat Pendidikan</b> <i>Educational Level</i>	<b>Laki-Laki</b> <i>Male</i>	<b>Perempuan</b> <i>Female</i>	<b>Jumlah</b> <i>Total</i>
(1)	(2)	(3)	(4)
Sekolah Dasar (SD) <i>Primary School</i>	-	-	-
SMP/Sederajat <i>Junior High School</i>	-	-	-
SMA/Sederajat <i>Senior High School</i>	2	-	2
Diploma I/Akta I <i>Diploma I/Akta I</i>	-	-	-
Diploma II/Akta II <i>Diploma II/Akta II</i>	-	-	-
Diploma III/Akta III <i>Diploma III/Akta III</i>	1	-	1
Diploma IV/Akta IV <i>Diploma IV/Akta IV</i>	-	-	-
S1/Sarjana <i>Under Graduate/Bachelor</i>	4	1	5
S2/Pasca Sarjana <i>Graduate</i>	1	1	2
S3/Doktor/Ph.D <i>Post Graduate</i>	-	-	-
<b>Jumlah/Total</b>	<b>8</b>	<b>2</b>	<b>10</b>

Catatan/Note: ...

Sumber/Source: Kecamatan Jenu/Jenu Subdistrict



# PENDUDUK

KEPADATAN PENDUDUK  
**716**

TOTAL PENDUDUK  
**58.420**







## PENJELASAN TEKNIS

1. Penduduk Indonesia adalah semua orang yang berdomisili di wilayah teritorial Indonesia selama 6 bulan atau lebih dan atau mereka yang berdomisili kurang dari 6 bulan tetapi bertujuan menetap.
2. Laju pertumbuhan penduduk adalah angka yang menunjukkan persentase penambahan penduduk dalam jangka waktu tertentu.
3. Kepadatan penduduk adalah rasio Kependudukanbanyaknya penduduk per kilometer persegi.
4. Rasio jenis kelamin adalah perbandingan antara penduduk laki-laki dan penduduk perempuan pada suatu wilayah dan waktu tertentu. Biasanya dinyatakan dengan banyaknya penduduk laki-laki untuk 100 penduduk perempuan.
5. Distribusi penduduk adalah pola persebaran penduduk di suatu wilayah, baik berdasarkan batas-batas geografis maupun berdasarkan batas-batas administrasi pemerintahan.
6. Komposisi penduduk adalah pola persebaran penduduk menurut karakteristiknya, contoh: penduduk menurut kelompok

## TECHNICAL NOTES

1. *The population of Indonesia are all residents of the entire territory of Indonesia who have stayed for six months or longer, and those who intended to stay more than six months even though their length of stay is less than six months.*
2. *The growth rate of population is the number that show percentage of population growth within a specified period.*
3. *Population density is ratio of population per square kilometer.*
4. *Sex ratio is the ratio of males population to females population in a given area and time, usually expressed as the number of males for every 100 females.*
5. *Population distribution is the pattern of population distribution in an area, either by geographic boundaries or by government administrative boundaries.*
6. *Population composition is the pattern of population distribution by its characteristics, example: population by age group,*

umur, penduduk menurut jenis  
kelamin

*population by sex*

<https://tubankab.bps.go.id>

## ULASAN

Berdasarkan hasil registrasi oleh Dinas Pendudukan dan Catatan Sipil Kabupaten Tuban tahun 2022 penduduk Kecamatan Jenu sebesar 58.420 dengan kepadatan penduduk sebesar 716. Jika dilihat berdasarkan jenis kelamin jumlah penduduk perempuan sebesar 28.982 dan penduduk laki-laki sebesar 29.438. Jumlah penduduk laki-laki lebih besar dibandingkan jumlah penduduk perempuan.

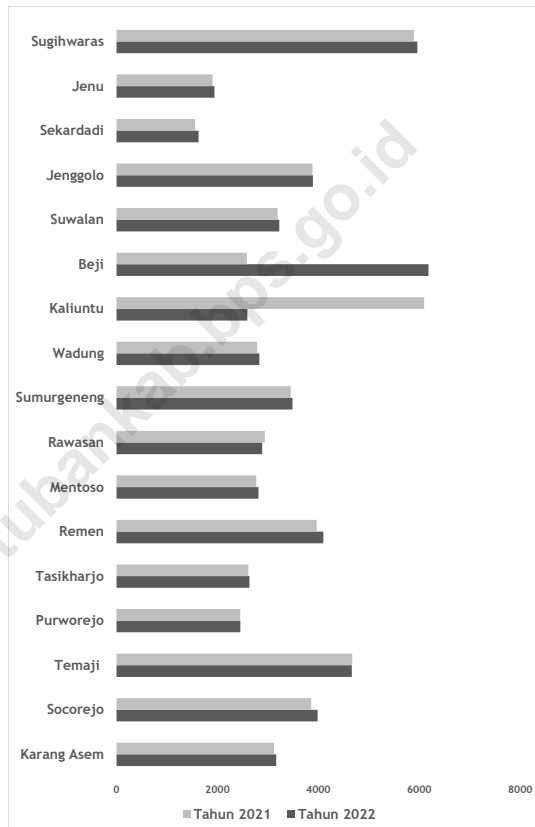
## DESCRIPTION

*According to Population registration from Departement of Population and Civil Registration Tuban, the population in Jenu subdistrict is 58.420. With the population density is 716. The population of male is 29.438 and female population is 28.982. That means the amount of male is bigger than female.*

<https://tubankab.bps.go.id>

**Gambar 3.1**  
**Figures**

Jumlah Penduduk Kecamatan Jenu 2021-2022  
*Population in Jenu Subdistrict, 2021-2022*



**Tabel 3.1**  
**Table**

**Penduduk, Distribusi Persentase Penduduk, Kepadatan Penduduk, Rasio Jenis Kelamin Penduduk Menurut Desa/ Kelurahan di Kecamatan Jenu, 2022**  
*Population, Percentage Distribution of Population, Population Density, and Population Sex Ratio by Villages/ Kelurahan in Jenu Subdistrict, 2022*

Desa/Kelurahan <i>Village/Kelurahan</i>	Penduduk/ <i>Population</i>		
	Laki-Laki/ <i>Male</i>	Perempuan/ <i>Female</i>	Jumlah/ <i>Total</i>
(1)	(2)	(3)	(4)
Karang Asem	1 585	1 579	3 164
Socorejo	2 033	1 952	3 985
Temaji	2 330	2 331	4 661
Purworejo	1 249	1 204	2 453
Tasikharjo	1 341	1 291	2 632
Remen	1 724	1 763	3 487
Mentoso	1 608	1 617	3 225
Rawasan	2 017	2 081	4 098
Sumurgeneng	3 147	3 033	6 180
Wadung	1 455	1 375	2 830
Kaliuntu	1 481	1 403	2 884
Beji	1 392	1 420	2 812
Suwalan	1 912	1 978	3 890
Jenggolo	1 318	1 275	2 593
Sekardadi	828	798	1 626
Jenu	1 001	939	1 940
Sugihwaras	3 017	2 943	5 960
<b>Jenu</b>	<b>29 438</b>	<b>28 982</b>	<b>58 420</b>

Lanjutan Tabel/Continued Table 3.1

<b>Desa/Kelurahan Village/Kelurahan</b>	<b>Persentase Penduduk Percentage of Total Population</b>	<b>Kepadatan Penduduk (per Km<sup>2</sup>) Population Density per sq.km</b>	<b>Rasio Jenis Kelamin Penduduk Population Sex Ratio</b>
(1)	(5)	(6)	(7)
Karang Asem	5,42	709	100
Socorejo	6,82	729	104
Temaji	7,98	407	100
Purworejo	4,20	554	104
Tasikharjo	4,51	483	104
Remen	5,97	635	98
Mentoso	5,52	921	99
Rawasan	7,01	1000	97
Sumurgeneng	10,58	883	104
Wadung	4,84	605	106
Kaliuntu	4,94	898	106
Beji	4,81	810	98
Suwalan	6,66	617	97
Jenggolo	4,44	946	103
Sekardadi	2,78	640	104
Jenu	3,32	928	107
Sugihwaras	10,20	1140	103
<b>Jenu</b>	<b>100,00</b>	<b>716</b>	<b>102</b>

Catatan/Note: ...

Sumber/Source: Dinas Kependudukan dan Pencatatan Sipil Kabupaten Tuban/Department of Population and Civil Registration of Tuban Regency

**Tabel** 3.2  
**Table**

**Jumlah Penduduk Menurut Kelompok Umur dan Jenis Kelamin di Kecamatan Jenu, 2022**  
**Population by Age Groups and Sex in Jenu Subdistrict, 2022**

Kelompok Umur <i>Age Groups</i>	Jenis Kelamin/Sex		
	Laki-Laki <i>Male</i>	Perempuan <i>Female</i>	Jumlah <i>Total</i>
(1)	(2)	(3)	(4)
0 - 4	1 541	1 410	2 951
5 - 9	2 208	2 000	4 208
10 - 14	2 363	2 162	4 525
15 - 19	1 718	1 609	3 327
20 - 24	2 077	2 023	4 100
25 - 29	2 324	2 192	4 516
30 - 34	1 978	2 040	4 018
35 - 39	2 298	2 352	4 650
40 - 44	2 357	2 332	4 689
45 - 49	2 337	2 304	4 641
50 - 54	2 141	2 062	4 203
55 - 59	1 684	1 711	3 395
60 - 64	1 384	1 519	2 903
65 - 69	1 181	1 205	2 386
70 - 74	843	816	1 659
75+	1 004	1 245	2 249
<b>Jenu</b>	<b>29 438</b>	<b>28 982</b>	<b>58 420</b>

Catatan/Note: ...

Sumber/Source: Dinas Kependudukan dan Pencatatan Sipil Kabupaten Tuban/Department of Population and Civil Registration of Tuban Regency

**Tabel** 3.3  
**Table**

**Jumlah Penduduk Menurut Pekerjaan dan Desa/  
Kelurahan di Kecamatan Jenu, 2022**  
*Population by Type of Work and Village/Kelurahan in Jenu  
Subdistrict, 2022*

<b>Desa/Kelurahan Village/Kelurahan</b>	<b>Petani Farmer</b>	<b>Nelayan Fisher</b>	<b>Wiraswasta Entrepreneur</b>
(1)	(2)	(3)	(4)
Karang Asem	441	7	636
Socorejo	196	480	576
Temaji	790	12	750
Purworejo	252	3	387
Tasikharjo	677	6	526
Remen	563	7	1178
Mentoso	339	130	430
Rawasan	535	6	903
Sumurgeneng	1467	5	492
Wadung	800	6	460
Kaliuntu	331	211	418
Beji	408	387	1056
Suwalan	898	12	532
Jenggolo	406	31	793
Sekardadi	196	7	307
Jenu	68	17	282
Sugiharwas	228	67	1067
<b>Jenu</b>	<b>8595</b>	<b>1394</b>	<b>10793</b>



Lanjutan Tabel/*Continued Table 3.3*

<b>Desa/Kelurahan Village/Kelurahan</b>	<b>Pedagang Seller</b>	<b>Pegawai Negeri Sipil Civil Servant</b>	<b>Karyawan Swasta Private Sector Employer</b>	<b>Guru Teacher</b>
(1)	(5)	(6)	(7)	(8)
Karang Asem	11	4	140	14
Socorejo	25	5	257	25
Temaji	8	6	334	22
Purworejo	26	17	195	17
Tasikharjo	8	8	210	11
Remen	14	14	177	19
Mentoso	18	4	142	18
Rawasan	15	3	74	5
Sumurgeneng	23	12	229	22
Wadung	4	9	205	12
Kaliuntu	9	16	110	34
Beji	85	56	318	87
Suwalan	25	5	87	10
Jenggolo	19	24	240	33
Sekardadi	19	14	101	22
Jenu	22	16	296	28
Sugihwaras	34	52	669	42
<b>Jenu</b>	<b>365</b>	<b>265</b>	<b>3784</b>	<b>421</b>

Lanjutan Tabel/Continued Table 3.3

<b>Desa/Kelurahan Village/Kelurahan</b>	<b>Tukang Batu Construction Worker</b>	<b>Buruh Tani Farm Workers</b>	<b>Lainnya Others</b>	<b>Tidak Bekerja Unemployment</b>
(1)	(9)	(10)	(11)	(12)
Karang Asem	0	4	79	1828
Socorejo	0	2	135	2284
Temaji	1	1	80	2657
Purworejo	7	19	135	1395
Tasikharjo	4	11	55	1116
Remen	3	6	75	2042
Mentoso	2	21	73	1635
Rawasan	1	8	39	1295
Sumurgeneng	1	0	88	1148
Wadung	1	2	46	1285
Kaliuntu	2	2	104	1356
Beji	11	3	381	3388
Suwalan	5	26	85	1540
Jenggolo	10	14	227	2093
Sekardadi	1	0	77	882
Jenu	6	5	81	1119
Sugiharwas	8	8	385	3400
<b>Jenu</b>	<b>63</b>	<b>132</b>	<b>2145</b>	<b>30463</b>

Catatan/Note: ...

Sumber/Source: Dinas Kependudukan dan Pencatatan Sipil Kabupaten Tuban/Department of Population and Civil Registration of Tuban Regency


# SOSIAL DAN KESEJAHTERAAN RAKYAT

Jumlah Fasilitas  
Pendidikan

46

Jumlah Fasilitas  
Kesehatan

3





## PENJELASAN TEKNIS

1. Jumlah Sarana Pendidikan  
Banyaknya sarana pendidikan adalah jumlah lembaga pendidikan yang menghasilkan siswa yang lulus dan diakui/disahkan oleh Kementerian Pendidikan dan Kebudayaan yang dibuktikan dengan sertifikat/ijazah. Jenis Sarana Pendidikan: 1. Pos PAUD 2. TK/RA/BA 3. SD/MI 4. SMP/MTs 5. SMA/MA 6. SMK 7. Akademi/PT
2. Fasilitas Kesehatan  
Tempat-tempat pelayanan kesehatan seperti Rumah Sakit, Rumah Sakit Umum, Rumah Sakit Khusus, Puskesmas, Puskesmas Pembantu, UKBM (Upaya Kesehatan Bersumberdaya Masyarakat), Pos Kesehatan Desa (Poskesdes), Pondok Bersalin (Poindes), Pos Pelayanan Terpadu (Posyandu), Pos Obat Desa (POD), Pos UKK, Balai Pengobatan, Praktik Pengobatan Tradisional, Pelayanan Kesehatan Tradisional, Dukun Bersalin, Praktik Dokter, Klinik/Praktik Dokter Bersama, Praktik Bidan, Bidan di Desa, Apotek, Petugas Lapangan KB, TKBK, Pos KB.
3. Bencana Alam adalah peristiwa atau serangkaian peristiwa yang mengancam dan mengganggu kehidupan/penghidupan masyarakat yang disebabkan oleh faktor alam antara lain berupa gempa bumi, tsunami, gunung

## TECHNICAL NOTES

1. *Number of Educational Facilities*  
*The number of educational facilities is the number of educational institutions that produce students who graduate and are recognized/validated by the Ministry of Education and Culture as evidenced by certificates/diplomas. Types of Education Facilities: 1. PAUD Post 2. TK/RA/BA 3. SD/MI 4. SMP/MTs 5. SMA/MA 6. SMK 7. Academy/PT Health*
2. *Facilities Health care*  
*facilities such as Hospitals, General Hospitals, Special Hospitals, Health Centers, Sub-Health Centers, UKBM (Community-Based Health Efforts), Village Health Posts (Poskesdes), Maternity Cabins (Poindes), Integrated Service Posts (Posyandu) ), Village Drug Post (POD), UKK Post, Medical Center, Traditional Medicine Practice, Traditional Health Services, Maternity Traditional Medicine, Doctor's Practice, Clinic/Joint Doctor's Practice, Midwife Practice, Village Midwife, Pharmacy, Family Planning Field Officer, TKBK, KB Post.*
3. *Natural Disasters are events or series of events that threaten and disrupt people's lives/livelihoods caused by natural factors, including earthquakes, tsunamis, volcanic eruptions, floods, droughts, hurricanes and landslides resulting*

meletus, banjir, kekeringan, angin topan, dan tanah longsor sehingga mengakibatkan kerugian materi maupun non-materi.

4. Agama

Ajaran yang berasal dari Tuhan atau hasil renungan manusia yang terkandung dalam kitab suci yang turun temurun diwariskan oleh suatu generasi ke generasi dengan tujuan untuk memberi tuntunan dan pedoman hidup bagi manusia agar mencapai kebahagiaan di dunia dan di akhirat

*in material and non-material losses.*

4. Religion

*Teachings originating from God or the result of human contemplation contained in holy books that are passed down from generation to generation with the aim of providing guidance and guidelines for human life in order to achieve happiness in this world and in the hereafter*

## ULASAN

### 4.1 Pendidikan

Keberhasilan proses pendidikan sangat tergantung oleh tersediannya sarana dan prasarana serta tenaga pengajar yang memadai. Pada tahun 2022 jumlah sekolah dasar (SD) dan Madrasah Ibtidaiyah (MI) sebesar 22 Jumlah Sekolah Menengah Pertama (SMP) sebesar 4 Dan jumlah Madrasah Tsanawiyah sebesar 7 Jumlah Sekolah Menengah Atas sebesar 1 dan jumlah Sekolah Menengah Kejuruan sebesar 2 unit serta Madrasah Aliyah (MA) sebanyak 2

### 4.2 Kesehatan

Sarana prasaran bidang kesehatan di Kecamatan Jenu pada tahun 2022 terdiri atas 0 rumah sakit, 1 unit puskesmas.

### 4.3 Agama

Negara Indonesia yang berdasarkan Pancasila dan Undang-undang 1945 menjamin kehidupan beragama dan senantiasa mengembangkan kerukunan hidup . Pada tahun 2022 jumlah prasarana ibadah di Kecamatan Jenu sebesar 42 masjid, 472 Musholla, 1 gereja kristen 1 gereja katolik. 0

## DESCRIPTION

### 4.1 Education

*Success of education process is very depends of the existance of education facility and good teaching staff. In 2022 number of elementary school. And the number of Madrasah Ibtidaiyah is 22 Number of Junior high school is 4 And Madrasah Tsanawiyah is 7 Number of Highschool is 1, Vocational High School is 2 and Madrasah Aliyah is 2.*

### 4.2 Health

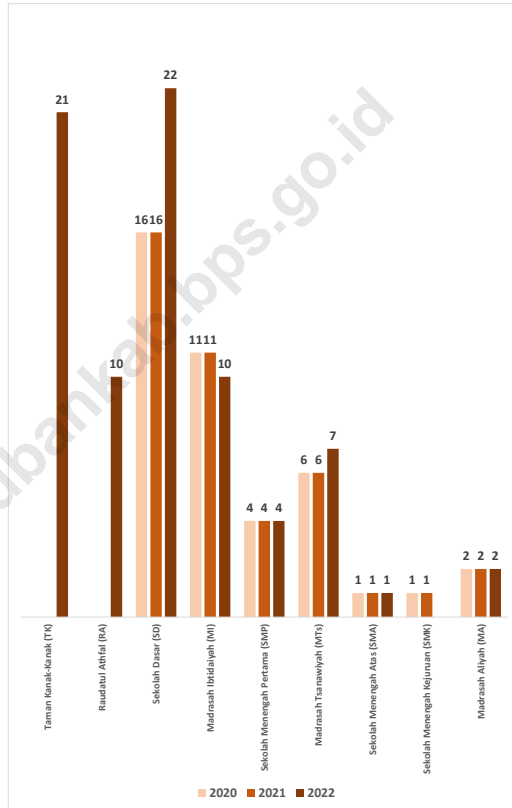
*Health facility in JenuX subdistrict consist of 0 Hospital, 1 Public health center*

### 4.3 Religion

*Indonesia is a country based on Pancasila and Undang-undang 1945 that ensure a religious life and always develop a harmony life balance. In 2022 number of religion facility consist 42 of Mosque, 472 Prayer room (Musholla), 1 Cristian cruch and 0 Catholic Cruch.*

**Gambar 4.1**  
**Figures**

**Jumlah Sekolah Menurut Tingkat Pendidikan di Kecamatan Jenu, 2020-2022**  
**Number of Schools by Educational Level in Jenu Subdistrict,, 2020-2022**





#### 4.1 PENDIDIKAN EDUCATION

**Tabel 4.1.1** Banyaknya Desa<sup>1</sup>/Kelurahan yang Memiliki Fasilitas Sekolah Menurut Tingkat Pendidikan di Kecamatan Jenu, 2020–2022  
**Table** *Number of Villages<sup>1</sup>/Kelurahan Having Educational Facilities by Educational Level in Jenu Subdistrict, 2020–2022*

Tingkat Pendidikan Educational Level	2020 <sup>2</sup>	2021 <sup>2</sup>	2022 <sup>3</sup>
(1)	(2)	(3)	(4)
Sekolah Dasar (SD) <i>Primary School</i>	16	16	16
Madrasah Ibtidaiyah (MI) <i>Madrasah Ibtidaiyah</i>	11	11	10
Sekolah Menengah Pertama (SMP) <i>Junior High School</i>	4	4	4
Madrasah Tsanawiyah (MTs) <i>Madrasah Tsanawiyah (MTs)</i>	6	6	7
Sekolah Menengah Atas (SMA) <i>Senior High School</i>	1	1	1
Sekolah Menengah Kejuruan (SMK) <i>Vocational High School</i>	1	1	1
Madrasah Aliyah (MA) <i>Madrasah Aliyah</i>	2	2	-
Akademi/Perguruan Tinggi <i>Academy/University</i>	-	-	-

Catatan/Note: <sup>1</sup>Desa pada tabel ini termasuk Unit Permukiman Transmigrasi (UPT) yang masih dibina oleh kementerian terkait/  
*Villages in this table include Transmigration Settlement Unit which is still fostered by the relevant ministries.*

Sumber/Source: <sup>2</sup>Badan Pusat Statistik, Pendataan Potensi Desa (Podes)/BPS-Statistics Indonesia, *Village Potential Data Collecting*

<sup>3</sup>...

**Tabel 4.1.2**  
**Table**

**Jumlah Sekolah Menurut Tingkat Pendidikan di Kecamatan Jenu, 2021/2022 dan 2022/2023**  
**Number of Schools by Educational Level in Jenu Subdistrict, 2021/2022 and 2022/2023**

Tingkat Pendidikan Educational Level	Negeri/Public		Swasta/Private		Jumlah/Total	
	2021/2022	2022/2023	2021/2022	2022/2023	2021/2022	2022/2023
(1)	(2)	(3)	(4)	(5)	(6)	(7)
Taman Kanak-Kanak (TK) <sup>1</sup> /Kindergarten <sup>1</sup>	-	-	-	21	-	21
Raudatul Athfal (RA) <sup>2</sup> Raudatul Athfal (RA) <sup>2</sup>	-	-	-	10	-	10
Sekolah Dasar (SD) <sup>1</sup> Elementary Schools <sup>1</sup>	-	22	-	-	-	22
Madrasah Ibtidaiyah (MI) <sup>2</sup> /Madrasah Ibtidaiyah (MI) <sup>2</sup>	-	-	-	10	-	10
Sekolah Menengah Pertama (SMP) <sup>1</sup> /Junior High Schools <sup>1</sup>	-	2	-	2	-	4
Madrasah Tsanawiyah (MTs) <sup>2</sup> /Madrasah Tsanawiyah (MTs) <sup>2</sup>	-	-	-	7	-	7
Sekolah Menengah Atas (SMA) <sup>1</sup> /Senior High Schools <sup>1</sup>	-	-	-	1	-	1
Sekolah Menengah Kejuruan (SMK) <sup>1</sup> Vocational High Schools <sup>1</sup>	-	-	-	2	-	2
Madrasah Aliyah (MA) <sup>2</sup> Madrasah Aliyah (MA) <sup>2</sup>	-	-	-	2	-	2

Catatan/Note: <sup>3</sup> Seluruh Raudatul Athfal (RA) berstatus swasta/All Raudatul Athfal (RA) are private

Sumber/Source: <sup>1</sup> Kementerian Pendidikan, Kebudayaan, Riset, dan Teknologi, Sistem Data Pokok Pendidikan, data semester ganjil laporan sampai dengan 30 November 2022/Ministry of Education, Culture, Research, and Technology, Basic Education Data System, odd semester report data up to 30 November 2022

<sup>2</sup> Kementerian Agama, EMIS, data semester ganjil laporan sampai dengan 9 Februari 2023/Ministry of Religious Affairs, EMIS, odd semester report data up to 9 February 2023

**Tabel** 4.1.3  
**Table**

**Jumlah Guru Menurut Tingkat Pendidikan di Kecamatan Jenu, 2021/2022 dan 2022/2023**  
**Number of Teachers by Educational Level in Jenu Subdistrict, 2021/2022 and 2022/2023**

Tingkat Pendidikan Educational Level	Negeri/Public		Swasta/Private		Jumlah/Total	
	2021/2022	2022/2023	2021/2022	2022/2023	2021/2022	2022/2023
(1)	(2)	(3)	(4)	(5)	(6)	(7)
Taman Kanak-Kanak (TK) <sup>1</sup> /Kindergarten <sup>1</sup>	-		-	92	-	92
Raudatul Athfal (RA) <sup>2</sup> Raudatul Athfal (RA) <sup>2</sup>	-		-	52	-	52
Sekolah Dasar (SD) <sup>1,3</sup> Elementary Schools <sup>1,3</sup>	-	192	-		-	192
Madrasah Ibtidaiyah (MI) <sup>2</sup> /Madrasah Ibtidaiyah (MI) <sup>2</sup>	-		-	158	-	158
Sekolah Menengah Pertama (SMP) <sup>1,3</sup> Junior High Schools <sup>1,3</sup>	-	37	-	19	-	56
Madrasah Tsanawiyah (MTs) <sup>2</sup> /Madrasah Tsanawiyah (MTs) <sup>2</sup>	-	-	-	157	-	157
Sekolah Menengah Atas (SMA) <sup>1,3</sup> /Senior High Schools <sup>1,3</sup>	-	-	-	10	-	10
Sekolah Menengah Kejuruan (SMK) <sup>1,3</sup> Vocational High Schools <sup>1,3</sup>	-	-	-		-	-
Madrasah Aliyah (MA) <sup>2</sup> Madrasah Aliyah (MA) <sup>2</sup>	-	-	-	61	-	61

Catatan/Note: <sup>3</sup> Jumlah guru termasuk kepala sekolah dan guru/The total of teachers including headmaster and teacher.

Sumber/Source: <sup>1</sup> Kementerian Pendidikan, Kebudayaan, Riset, dan Teknologi, Sistem Data Pokok Pendidikan, data semester ganjil laporan sampai dengan 30 November 2022/Ministry of Education, Culture, Research, and Technology, Basic Education Data System, odd semester report data up to 30 November 2022

<sup>2</sup> Kementerian Agama, EMIS, data semester ganjil laporan sampai dengan 9 Februari 2023/Ministry of Religious Affairs, EMIS, odd semester report data up to 9 February 2023

**Tabel 4.1.4**  
**Table**

**Jumlah Murid Menurut Tingkat Pendidikan di Kecamatan Jenu, 2021/2022 dan 2022/2023**  
**Number of Pupils by Educational Level in Jenu Subdistrict, 2021/2022 and 2022/2023**

Tingkat Pendidikan Educational Level	Negeri/Public		Swasta/Private		Jumlah/Total	
	2021/2022	2022/2023	2021/2022	2022/2023	2021/2022	2022/2023
(1)	(2)	(3)	(4)	(5)	(6)	(7)
Taman Kanak-Kanak (TK) <sup>1</sup> /Kindergarten <sup>1</sup>	-		-	1.017	-	1.017
Raudatul Athfal (RA) <sup>2</sup> Raudatul Athfal (RA) <sup>2</sup>	-		-	530	-	530
Sekolah Dasar (SD) <sup>1</sup> Elementary Schools <sup>1</sup>	-	2.859	-		-	2.859
Madrasah Ibtidaiyah (MI) <sup>2</sup> /Madrasah Ibtidaiyah (MI) <sup>2</sup>	-		-	1.765	-	1.765
Sekolah Menengah Pertama (SMP) <sup>1</sup> /Junior High Schools <sup>1</sup>	-	653	-	150	-	803
Madrasah Tsanawiyah (MTs) <sup>2</sup> /Madrasah Tsanawiyah (MTs) <sup>2</sup>	-	-	-	1.853	-	1.853
Sekolah Menengah Atas (SMA) <sup>1</sup> /Senior High Schools <sup>1</sup>	-	-	-	62	-	62
Sekolah Menengah Kejuruan (SMK) <sup>1</sup> Vocational High Schools <sup>1</sup>	-	-	-		-	-
Madrasah Aliyah (MA) <sup>2</sup> Madrasah Aliyah (MA) <sup>2</sup>	-	-	-	624	-	624

Catatan/Note: ...

Sumber/Source: <sup>1</sup> Kementerian Pendidikan, Kebudayaan, Riset, dan Teknologi, Sistem Data Pokok Pendidikan, data semester ganjil laporan sampai dengan 30 November 2022/Ministry of Education, Culture, Research, and Technology, Basic Education Data System, odd semester report data up to 30 November 2022

<sup>2</sup> Kementerian Agama, EMIS, data semester ganjil laporan sampai dengan 9 Februari 2023/Ministry of Religious Affairs, EMIS, odd semester report data up to 9 February 2023

**Tabel 4.1.5**  
**Table**

**Jumlah Sekolah, Guru, dan Murid Taman Kanak-kanak TK di Bawah Kementerian Pendidikan dan Kebudayaan Menurut Desa/Kelurahan di Kecamatan Jenu, 2021/2022 dan 2022/2023**

***Number of Schools, Teachers, and Pupils in Kindergarten Under Kindergarten Under The Ministry of Education and Culture by Village/Kelurahan in Jenu Subdistrict, 2021/2022 and 2022/2023***

Desa/Kelurahan Village/Kelurahan	Sekolah/Schools					
	Negeri/Public		Swasta/Private		Jumlah/Total	
	2021/2022	2022/2023	2021/2022	2022/2023	2021/2022	2022/2023
(1)	(2)	(3)	(4)	(5)	(6)	(7)
Karang Asem	-	-	1	1	1	1
Socorejo	-	-	1	1	1	1
Temaji	-	-	2	2	2	2
Purworejo	-	-	1	1	1	1
Tasikharjo	-	-	1	1	1	1
Remen	-	-	2	2	2	2
Mentoso	-	-	1	1	1	1
Rawasan	-	-	1	1	1	1
Sumurgeneng	-	-	1	1	1	1
Wadung	-	-	1	1	1	1
Kaliuntu	-	-	-	-	-	-
Beji	1	1	2	2	3	3
Suwalan	-	-	1	1	1	1
Jenggolo	-	-	3	3	3	3
Sekardadi	-	-	1	1	1	1
Jenu	-	-	1	1	1	1
Sugihwaras	-	-	1	1	1	1
<b>Jenu</b>	<b>1</b>	<b>1</b>	<b>22</b>	<b>22</b>	<b>23</b>	<b>23</b>

Lanjutan Tabel/*Continued Table* 4.1.5

Desa/Kelurahan <i>Village/Kelurahan</i>	Guru <sup>1</sup> / <i>Teachers</i>					
	Negeri/ <i>Public</i>		Swasta/ <i>Private</i>		Jumlah/ <i>Total</i>	
	2021/2022	2022/2023	2021/2022	2022/2023	2021/2022	2022/2023
(1)	(2)	(3)	(4)	(5)	(6)	(7)
Karang Asem	-	-	2	3	2	3
Socorejo	-	-	3	4	3	4
Temaji	-	-	8	11	8	11
Purworejo	-	-	4	5	4	5
Tasikharjo	-	-	3	4	3	4
Remen	-	-	9	11	9	11
Mentoso	-	-	2	3	2	3
Rawasan	-	-	2	3	2	3
Sumurgeneng	-	-	2	3	2	3
Wadung	-	-	1	2	1	2
Kaliuntu	-	-	0	-	0	-
Beji	7	7	6	8	13	15
Suwalan	-	-	3	4	3	4
Jenggolo	-	-	8	12	8	12
Sekardadi	-	-	2	3	2	3
Jenu	-	-	2	3	2	3
Sugihwaras	-	-	6	6	6	6
<b>Jenu</b>	<b>7</b>	<b>7</b>	<b>63</b>	<b>92</b>	<b>70</b>	<b>99</b>

Lanjutan Tabel/*Continued Table 4.1.5*

Desa/Kelurahan <i>Village/Kelurahan</i>	Murid/Pupils					
	Negeri/ <i>Public</i>		Swasta/ <i>Private</i>		Jumlah/ <i>Total</i>	
	2021/2022	2022/2023	2021/2022	2022/2023	2021/2022	2022/2023
(1)	(2)	(3)	(4)	(5)	(6)	(7)
Karang Asem	-	-	61	59	61	59
Socorejo	-	-	90	73	90	73
Temaji	-	-	159	143	159	143
Purworejo	-	-	61	55	61	55
Tasikharjo	-	-	57	38	57	38
Remen	-	-	103	113	103	113
Mentoso	-	-	38	41	38	41
Rawasan	-	-	41	17	41	17
Sumurgeneng	-	-	39	38	39	38
Wadung	-	-	12	2	12	2
Kaliuntu	-	-	0	-	0	-
Beji	68	72	60	47	128	119
Suwalan	-	-	55	47	55	47
Jenggolo	-	-	123	114	123	114
Sekardadi	-	-	41	36	41	36
Jenu	-	-	38	28	38	28
Sugihwaras	-	-	96	94	96	94
<b>Jenu</b>	<b>58</b>	<b>72</b>	<b>1074</b>	<b>1017</b>	<b>1142</b>	<b>1089</b>

Catatan/*Note*: <sup>1</sup> Jumlah guru termasuk kepala sekolah dan guru/*The total of teachers including headmaster and teacher*

Sumber/*Source*: Kementerian Pendidikan dan Kebudayaan, Data Semester Ganji/*Ministry of Educations and Culture, Odd Semester Data*

**Tabel 4.1.6**  
**Table**

**Jumlah Sekolah, Guru, dan Murid Raudatul Athfal (RA) di Bawah Kementerian Agama Menurut Desa/Kelurahan di Kecamatan Jenu, 2021/2022 dan 2022/2023**  
**Number of Schools, Teachers, and Pupils in Raudatul Athfal (RA) Under The Ministry of Religious Affairs by Village/Kelurahan in Jenu Subdistrict, 2021/2022 and 2022/2023**

Desa/Kelurahan Village/Kelurahan	Sekolah/Schools		Guru/Teachers		Murid/Pupils	
	2021/2022	2022/2023	2021/2022	2022/2023	2021/2022	2022/2023
(1)	(2)	(3)	(4)	(5)	(6)	(7)
Karang Asem	-	-	0	-	0	-
Socorejo	-	-	0	-	0	-
Temaji	-	-	0	-	0	-
Purworejo	-	-	0	-	0	-
Tasikharjo	-	-	0	-	0	-
Remen	-	-	0	-	0	-
Mentoso	1	1	3	3	34	68
Rawasan	1	1	3	4	38	79
Sumurgeneng	1	1	3	6	60	18
Wadung	1	1	4	5	63	51
Kaliuntu	-	1	0	7	0	50
Beji	1	1	11	13	90	63
Suwalan	1	1	1	3	12	48
Jenggolo	-	-	0	-	0	-
Sekardadi	1	1	3	4	50	51
Jenu			0		0	
Sugihwaras	2	2	2	7	53	102
<b>Jenu</b>	<b>9</b>	<b>10</b>	<b>35</b>	<b>52</b>	<b>400</b>	<b>530</b>

Catatan/Note: ...

Sumber/Source: Kementerian Agama, Data Semester Ganjil/Ministry of Religious Affairs, Odd Semester Data



**Tabel** 4.1.7  
**Table**

**Jumlah Sekolah, Guru, dan Murid Sekolah Dasar (SD) di Bawah Kementerian Pendidikan dan Kebudayaan Menurut Desa/Kelurahan di Kecamatan Jenu, 2021/2022 dan 2022/2023**

***Number of Schools, Teachers, and Pupils in Primary Schools Under The Ministry of Education and Culture by Village/Kelurahan in Jenu Subdistrict, 2021/2022 and 2022/2023***

Desa/Kelurahan Village/Kelurahan	Sekolah/Schools					
	Negeri/Public		Swasta/Private		Jumlah/Total	
	2021/2022	2022/2023	2021/2022	2022/2023	2021/2022	2022/2023
(1)	(2)	(3)	(4)	(5)	(6)	(7)
Karang Asem	1	1	-	-	1	1
Socorejo	1	1	-	-	1	1
Temaji	3	3	-	-	3	3
Purworejo	1	1	-	-	1	1
Tasikharjo	1	1	-	-	1	1
Remen	2	2	-	-	2	2
Mentoso	1	1	-	-	1	1
Rawasan	1	1	-	-	1	1
Sumurgeneng	2	2	-	-	2	2
Wadung	1	1	-	-	1	1
Kaliuntu	0	0	-	-	0	0
Beji	2	2	-	-	2	2
Suwalan	1	1	-	-	1	1
Jenggolo	1	1	-	-	1	1
Sekardadi	1	1	-	-	1	1
Jenu	1	1	-	-	1	1
Sugiharwas	2	2	-	-	2	2
<b>Jenu</b>	<b>22</b>	<b>22</b>	<b>-</b>	<b>-</b>	<b>22</b>	<b>22</b>

Lanjutan Tabel/*Continued Table 4.1.7*

Desa/Kelurahan <i>Village/Kelurahan</i>	Guru <sup>1</sup> / <i>Teachers</i>					
	Negeri/ <i>Public</i>		Swasta/ <i>Private</i>		Jumlah/ <i>Total</i>	
	2021/2022	2022/2023	2021/2022	2022/2023	2021/2022	2022/2023
(1)	(2)	(3)	(4)	(5)	(6)	(7)
Karang Asem	7	8	-	-	7	8
Socorejo	11	13	-	-	11	13
Temaji	25	27	-	-	25	27
Purworejo	8	8	-	-	8	8
Tasikharjo	8	8	-	-	8	8
Remen	17	17	-	-	17	17
Mentoso	7	9	-	-	7	9
Rawasan	8	7	-	-	8	7
Sumurgeneng	14	17	-	-	14	17
Wadung	8	6	-	-	8	6
Kaliuntu	0	-	-	-	0	-
Beji	20	26	-	-	20	26
Suwalan	7	8	-	-	7	8
Jenggolo	8	7	-	-	8	7
Sekardadi	6	6	-	-	6	6
Jenu	6	8	-	-	6	8
Sugiharwas	15	17	-	-	15	17
<b>Jenu</b>	<b>175</b>	<b>192</b>	<b>-</b>	<b>-</b>	<b>175</b>	<b>192</b>

Lanjutan Tabel/*Continued Table* 4.1.7

Desa/Kelurahan <i>Village/Kelurahan</i>	Murid/Pupils					
	Negeri/ <i>Public</i>		Swasta/ <i>Private</i>		Jumlah/ <i>Total</i>	
	2021/2022	2022/2023	2021/2022	2022/2023	2021/2022	2022/2023
(1)	(2)	(3)	(4)	(5)	(6)	(7)
Karang Asem	71	78	-	-	71	78
Socorejo	216	212	-	-	216	212
Temaji	549	502	-	-	549	502
Purworejo	168	179	-	-	168	179
Tasikharjo	118	113	-	-	118	113
Remen	317	296	-	-	317	296
Mentoso	117	109	-	-	117	109
Rawasan	80	89	-	-	80	89
Sumurgeneng	122	139	-	-	122	139
Wadung	122	119	-	-	122	119
Kaliuntu	0	-	-	-	0	-
Beji	392	378	-	-	392	378
Suwalan	117	171	-	-	117	171
Jenggolo	163	125	-	-	163	125
Sekardadi	103	93	-	-	103	93
Jenu	43	52	-	-	43	52
Sugihwaras	215	204	-	-	215	204
<b>Jenu</b>	<b>2913</b>	<b>2859</b>	<b>-</b>	<b>-</b>	<b>2913</b>	<b>2859</b>

Catatan/*Note*: <sup>1</sup> Jumlah guru termasuk kepala sekolah dan guru/*The total of teachers including headmaster and teacher*

Sumber/*Source*: Kementerian Pendidikan dan Kebudayaan, Data Semester Ganji/*Ministry of Educations and Culture, Odd Semester Data*

**Tabel 4.1.8**  
**Table**

**Jumlah Sekolah, Guru, dan Murid Madrasah Ibtidaiyah (MI) di Bawah Kementerian Agama Menurut Desa/Kelurahan di Kecamatan Jenu, 2021/2022 dan 2022/2023**  
**Number of Schools, Teachers, and Pupils in Madrasah Ibtidaiyah (MI) Under The Ministry of Religious Affairs by Village/Kelurahan in Jenu Subdistrict, 2021/2022 and 2022/2023**

Desa/Kelurahan Village/Kelurahan	Sekolah/Schools					
	Negeri/Public		Swasta/Private		Jumlah/Total	
	2021/2022	2022/2023	2021/2022	2022/2023	2021/2022	2022/2023
(1)	(2)	(3)	(4)	(5)	(6)	(7)
Karang Asem	-	-	1	1	1	1
Socorejo	-	-	1	1	1	1
Temaji	-	-	0	-	0	-
Purworejo	-	-	0	-	0	-
Tasikharjo	-	-	0	-	0	-
Remen	-	-	0	-	0	-
Mentoso	-	-	1	1	1	1
Rawasan	-	-	1	1	1	1
Sumurgeneng	-	-	1	1	1	1
Wadung	-	-	0	-	0	-
Kaliuntu	-	-	1	1	1	1
Beji	-	-	1	1	1	1
Suwalan	-	-	1	1	1	1
Jenggolo	-	-	1	-	1	-
Sekardadi	-	-	0	-	0	-
Jenu	-	-	1	1	1	1
Sugihwaras	-	-	1	1	1	1
<b>Jenu</b>	-	-	<b>11</b>	<b>10</b>	<b>11</b>	<b>10</b>

Lanjutan Tabel/*Continued Table* 4.1.8

Desa/Kelurahan <i>Village/Kelurahan</i>	Guru <sup>1</sup> / <i>Teachers</i>					
	Negeri/ <i>Public</i>		Swasta/ <i>Private</i>		Jumlah/ <i>Total</i>	
	2021/2022	2022/2023	2021/2022	2022/2023	2021/2022	2022/2023
(1)	(2)	(3)	(4)	(5)	(6)	(7)
Karang Asem	-	-	14	15	14	15
Socorejo	-	-	9	13	9	13
Temaji	-	-	0	-	0	-
Purworejo	-	-	0	-	0	-
Tasikharjo	-	-	0	-	0	-
Remen	-	-	0	-	0	-
Mentoso	-	-	8	12	8	12
Rawasan	-	-	10	16	10	16
Sumurgeneng	-	-	14	18	14	18
Wadung	-	-	0	-	0	-
Kaliuntu	-	-	22	20	22	20
Beji	-	-	23	32	23	32
Suwalan	-	-	7	9	7	9
Jenggolo	-	-	17	-	17	-
Sekardadi	-	-	0	-	0	-
Jenu	-	-	9	9	9	9
Sugihwaras	-	-	13	14	13	14
<b>Jenu</b>	-	-	<b>146</b>	<b>158</b>	<b>146</b>	<b>158</b>

Lanjutan Tabel/*Continued Table 4.1.8*

Desa/Kelurahan <i>Village/Kelurahan</i>	Murid/Pupils					
	Negeri/ <i>Public</i>		Swasta/ <i>Private</i>		Jumlah/ <i>Total</i>	
	2021/2022	2022/2023	2021/2022	2022/2023	2021/2022	2022/2023
(1)	(2)	(3)	(4)	(5)	(6)	(7)
Karang Asem	-	-	143	152	143	152
Socorejo	-	-	135	126	135	126
Temaji	-	-	0	-	0	-
Purworejo	-	-	0	-	0	-
Tasikharjo	-	-	0	-	0	-
Remen	-	-	0	-	0	-
Mentoso	-	-	129	134	129	134
Rawasan	-	-	53	175	53	175
Sumurgeneng	-	-	167	173	167	173
Wadung	-	-	0	-	0	-
Kaliuntu	-	-	241	233	241	233
Beji	-	-	415	423	415	423
Suwalan	-	-	77	78	77	78
Jenggolo	-	-	267	-	267	-
Sekardadi	-	-	0	-	0	-
Jenu	-	-	97	94	97	94
Sugihwaras	-	-	176	177	176	177
<b>Jenu</b>	-	-	<b>1900</b>	<b>1765</b>	<b>1900</b>	<b>1765</b>

Catatan/*Note*: ...

Sumber/*Source*: Kementerian Agama, Data Semester Ganjil/*Ministry of Religious Affairs, Odd Semester Data*

**Tabel 4.1.9**  
**Table**

**Jumlah Sekolah, Guru, dan Murid Menengah Pertama (SMP) di Bawah Kementerian Pendidikan dan Kebudayaan Menurut Desa/Kelurahan di Kecamatan Jenu, 2021/2022 dan 2022/2023**

***Number of Schools, Teachers, and Pupils in Lower Secondary Schools Under The Ministry of Education and Culture by Village/Kelurahan in Jenu Subdistrict, 2021/2022 and 2022/2023***

Desa/Kelurahan Village/Kelurahan	Sekolah/Schools					
	Negeri/Public		Swasta/Private		Jumlah/Total	
	2021/2022	2022/2023	2021/2022	2022/2023	2021/2022	2022/2023
(1)	(2)	(3)	(4)	(5)	(6)	(7)
Karang Asem	-	-	1	1	1	1
Socorejo	-	-	1	1	1	1
Temaji	-	-	-	-	-	-
Purworejo	-	-	-	-	-	-
Tasikharjo	-	-	-	-	-	-
Remen	-	-	-	-	-	-
Mentoso	-	-	-	-	-	-
Rawasan	-	-	-	-	-	-
Sumurgeneng	1	1	-	-	1	1
Wadung	-	-	-	-	-	-
Kaliuntu	-	-	-	-	-	-
Beji	-	-	-	-	-	-
Suwalan	-	-	-	-	-	-
Jenggolo	-	-	-	-	-	-
Sekardadi	1	1	-	-	1	1
Jenu	-	-	-	-	-	-
Sugiharas	-	-	-	-	-	-
<b>Jenu</b>	<b>2</b>	<b>2</b>	<b>2</b>	<b>2</b>	<b>4</b>	<b>4</b>

Lanjutan Tabel/*Continued Table* 4.1.9

Desa/Kelurahan <i>Village/Kelurahan</i>	Guru <sup>1</sup> / <i>Teachers</i>					
	Negeri/ <i>Public</i>		Swasta/ <i>Private</i>		Jumlah/ <i>Total</i>	
	2021/2022	2022/2023	2021/2022	2022/2023	2021/2022	2022/2023
(1)	(2)	(3)	(4)	(5)	(6)	(7)
Karang Asem	0	-	12	12	12	12
Socorejo	0	-	7	7	7	7
Temaji	0	-	0	-	0	-
Purworejo	0	-	0	-	0	-
Tasikharjo	0	-	0	-	0	-
Remen	0	-	0	-	0	-
Mentoso	0	-	0	-	0	-
Rawasan	0	-	0	-	0	-
Sumurgeneng	10	7	0	-	10	7
Wadung	0	-	0	-	0	-
Kaliuntu	0	-	0	-	0	-
Beji	0	-	0	-	0	-
Suwalan	0	-	0	-	0	-
Jenggolo	0	-	0	-	0	-
Sekardadi	33	30	0	-	33	30
Jenu	0	-	0	-	0	-
Sugihwaras	0	-	0	-	0	-
<b>Jenu</b>	<b>43</b>	<b>37</b>	<b>19</b>	<b>19</b>	<b>62</b>	<b>56</b>



Lanjutan Tabel/*Continued Table 4.1.9*

Desa/Kelurahan <i>Village/Kelurahan</i>	Murid/ <i>Pupils</i>					
	Negeri/ <i>Public</i>		Swasta/ <i>Private</i>		Jumlah/ <i>Total</i>	
	2021/2022	2022/2023	2021/2022	2022/2023	2021/2022	2022/2023
(1)	(2)	(3)	(4)	(5)	(6)	(7)
Karang Asem	0	-	105	99	105	99
Socorejo	0	-	48	51	48	51
Temaji	0	-	0	-	0	-
Purworejo	0	-	0	-	0	-
Tasikharjo	0	-	0	-	0	-
Remen	0	-	0	-	0	-
Mentoso	0	-	0	-	0	-
Rawasan	0	-	0	-	0	-
Sumurgeneng	176	130	0	-	176	130
Wadung	0	-	0	-	0	-
Kaliuntu	0	-	0	-	0	-
Beji	0	-	0	-	0	-
Suwalan	0	-	0	-	0	-
Jenggolo	0	-	0	-	0	-
Sekardadi	542	523	0	-	542	523
Jenu	0	-	0	-	0	-
Sugiharwas	0	-	0	-	0	-
<b>Jenu</b>	<b>719</b>	<b>653</b>	<b>153</b>	<b>150</b>	<b>872</b>	<b>803</b>

Catatan/*Note*: <sup>1</sup> Jumlah guru termasuk kepala sekolah dan guru/*The total of teachers including headmaster and teacher*

Sumber/*Source*: Kementerian Pendidikan dan Kebudayaan, Data Semester Ganjil/*Ministry of Educations and Culture, Odd Semester Data*

**Tabel** 4.1.10  
**Table**

**Jumlah Sekolah, Guru, dan Murid Madrasah Tsanawiyah (MTs) di Bawah Kementerian Agama Menurut Desa/Kelurahan di Kecamatan Jenu, 2021/2022 dan 2022/2023**

**Number of Schools, Teachers, and Pupils in Madrasah Tsanawiyah (MTs) Under The Ministry of Religious Affairs by Village/Kelurahan in Jenu Subdistrict, 2021/2022 and 2022/2023**

Desa/Kelurahan Village/Kelurahan	Sekolah/Schools					
	Negeri/Public		Swasta/Private		Jumlah/Total	
	2021/2022	2022/2023	2021/2022	2022/2023	2021/2022	2022/2023
(1)	(2)	(3)	(4)	(5)	(6)	(7)
Karang Asem	-	-	0	1	0	1
Socorejo	-	-	0	1	0	1
Temaji	-	-	0	-	0	-
Purworejo	-	-	0	-	0	-
Tasikharjo	-	-	0	-	0	-
Remen	-	-	0	-	0	-
Mentoso	-	-	1	1	1	1
Rawasan	-	-	1	1	1	1
Sumurgeneng	-	-	0	1	0	1
Wadung	-	-	0		0	
Kaliuntu	-	-	1	1	1	1
Beji	-	-	1	1	1	1
Suwalan	-	-	0	1	0	1
Jenggolo	-	-	0	-	0	-
Sekardadi	-	-	0	-	0	-
Jenu	-	-	1	1	1	1
Sugihwaras	-	-	1	1	1	1
<b>Jenu</b>	<b>-</b>	<b>-</b>	<b>6</b>	<b>10</b>	<b>6</b>	<b>10</b>

Lanjutan Tabel/*Continued Table* 4.1.10

Desa/Kelurahan <i>Village/Kelurahan</i>	Guru <sup>1</sup> / <i>Teachers</i>					
	Negeri/ <i>Public</i>		Swasta/ <i>Private</i>		Jumlah/ <i>Total</i>	
	2021/2022	2022/2023	2021/2022	2022/2023	2021/2022	2022/2023
(1)	(2)	(3)	(4)	(5)	(6)	(7)
Karang Asem	-	-	0	15	0	15
Socorejo	-	-	0	13	0	13
Temaji	-	-	0	-	0	-
Purworejo	-	-	0	-	0	-
Tasikharjo	-	-	0	-	0	-
Remen	-	-	0	-	0	-
Mentoso	-	-	6	12	6	12
Rawasan	-	-	10	16	10	16
Sumurgeneng	-	-	0	18	0	18
Wadung	-	-	0		0	
Kaliuntu	-	-	19	20	19	20
Beji	-	-	47	32	47	32
Suwalan	-	-	0	9	0	9
Jenggolo	-	-	0	-	0	-
Sekardadi	-	-	0	-	0	-
Jenu	-	-	14	9	14	9
Sugiharwas	-	-	11	14	11	14
<b>Jenu</b>	<b>-</b>	<b>-</b>	<b>107</b>	<b>158</b>	<b>107</b>	<b>158</b>

Lanjutan Tabel/*Continued Table* 4.1.10

Desa/Kelurahan <i>Village/Kelurahan</i>	Murid/Pupils					
	Negeri/ <i>Public</i>		Swasta/ <i>Private</i>		Jumlah/ <i>Total</i>	
	2021/2022	2022/2023	2021/2022	2022/2023	2021/2022	2022/2023
(1)	(2)	(3)	(4)	(5)	(6)	(7)
Karang Asem	-	-	0	152	0	152
Socorejo	-	-	0	126	0	126
Temaji	-	-	0	-	0	-
Purworejo	-	-	0	-	0	-
Tasikharjo	-	-	0	-	0	-
Remen	-	-	0	-	0	-
Mentoso	-	-	33	134	33	134
Rawasan	-	-	53	175	53	175
Sumurgeneng	-	-	0	173	0	173
Wadung	-	-	0	-	0	-
Kaliuntu	-	-	163	233	163	233
Beji	-	-	1121	423	1121	423
Suwalan	-	-	0	78	0	78
Jenggolo	-	-	0	-	0	-
Sekardadi	-	-	0	-	0	-
Jenu	-	-	187	94	187	94
Sugiharwas	-	-	45	177	45	177
<b>Jenu</b>	<b>-</b>	<b>-</b>	<b>1602</b>	<b>1765</b>	<b>1602</b>	<b>1765</b>

Catatan/*Note*: ...

Sumber/*Source*: Kementerian Agama, Data Semester Ganjil/*Ministry of Religious Affairs, Odd Semester Data*

**Tabel** 4.1.11  
**Table**

**Jumlah Sekolah, Guru, dan Murid Sekolah Menengah Atas (SMA) di Bawah Kementerian Pendidikan dan Kebudayaan Menurut Desa/Kelurahan di Kecamatan Jenu, 2021/2022 dan 2022/2023**  
***Number of Schools, Teachers, and Pupils in Upper Secondary Schools Under Kindergarten Under The Ministry of Education and Culture by Village/Kelurahan in Jenu Subdistrict, 2021/2022 and 2022/2023***

Desa/Kelurahan Village/Kelurahan	Sekolah/Schools					
	Negeri/Public		Swasta/Private		Jumlah/Total	
	2021/2022	2022/2023	2021/2022	2022/2023	2021/2022	2022/2023
(1)	(2)	(3)	(4)	(5)	(6)	(7)
Karang Asem	-	-	0	0	0	0
Socorejo	-	-	0	0	0	0
Temaji	-	-	0	0	0	0
Purworejo	-	-	0	0	0	0
Tasikharjo	-	-	0	0	0	0
Remen	-	-	0	0	0	0
Mentoso	-	-	0	0	0	0
Rawasan	-	-	0	0	0	0
Sumurgeneng	-	-	0	0	0	0
Wadung	-	-	0	0	0	0
Kaliuntu	-	-	1	1	1	1
Beji	-	-	0	0	0	0
Suwalan	-	-	0	0	0	0
Jenggolo	-	-	0	0	0	0
Sekardadi	-	-	0	0	0	0
Jenu	-	-	0	0	0	0
Sugiharas	-	-	0	0	0	0
<b>Jenu</b>	-	-	<b>1</b>	<b>1</b>	<b>1</b>	<b>1</b>

Lanjutan Tabel/*Continued Table 4.1.11*

Desa/Kelurahan <i>Village/Kelurahan</i>	Guru <sup>1</sup> / <i>Teachers</i>					
	Negeri/ <i>Public</i>		Swasta/ <i>Private</i>		Jumlah/ <i>Total</i>	
	2021/2022	2022/2023	2021/2022	2022/2023	2021/2022	2022/2023
(1)	(2)	(3)	(4)	(5)	(6)	(7)
Karang Asem	-	-	0	0	0	0
Socorejo	-	-	0	0	0	0
Temaji	-	-	0	0	0	0
Purworejo	-	-	0	0	0	0
Tasikharjo	-	-	0	0	0	0
Remen	-	-	0	0	0	0
Mentoso	-	-	0	0	0	0
Rawasan	-	-	0	0	0	0
Sumurgeng	-	-	0	0	0	0
Wadung	-	-	0	0	0	0
Kaliuntu	-	-	16	10	16	10
Beji	-	-	0	0	0	0
Suwalan	-	-	0	0	0	0
Jenggolo	-	-	0	0	0	0
Sekardadi	-	-	0	0	0	0
Jenu	-	-	0	0	0	0
Sugihwaras	-	-	0	0	0	0
<b>Jenu</b>	-	-	<b>16</b>	<b>16</b>	<b>16</b>	<b>10</b>

Lanjutan Tabel/*Continued Table 4.1.11*

Desa/Kelurahan <i>Village/Kelurahan</i>	Murid/Pupils					
	Negeri/ <i>Public</i>		Swasta/ <i>Private</i>		Jumlah/ <i>Total</i>	
	2021/2022	2022/2023	2021/2022	2022/2023	2021/2022	2022/2023
(1)	(2)	(3)	(4)	(5)	(6)	(7)
Karang Asem	-	-	0	0	0	0
Socorejo	-	-	0	0	0	0
Temaji	-	-	0	0	0	0
Purworejo	-	-	0	0	0	0
Tasikharjo	-	-	0	0	0	0
Remen	-	-	0	0	0	0
Mentoso	-	-	0	0	0	0
Rawasan	-	-	0	0	0	0
Sumurgeneng	-	-	0	0	0	0
Wadung	-	-	0	0	0	0
Kaliuntu	-	-	68	62	68	62
Beji	-	-	0	0	0	0
Suwalan	-	-	0	0	0	0
Jenggolo	-	-	0	0	0	0
Sekardadi	-	-	0	0	0	0
Jenu	-	-	0	0	0	0
Sugihwaras	-	-	0	0	0	0
<b>Jenu</b>	-	-	<b>68</b>	<b>62</b>	<b>68</b>	<b>62</b>

Catatan/*Note*: <sup>1</sup> Jumlah guru termasuk kepala sekolah dan guru/*The total of teachers including headmaster and teacher*

Sumber/*Source*: Kementerian Pendidikan dan Kebudayaan, Data Semester Ganjil/*Ministry of Educations and Culture, Odd Semester Data*

**Tabel** 4.1.12  
**Table**

**Jumlah Sekolah, Guru, dan Murid Madrasah Aliyah (MA) di Bawah Kementerian Agama Menurut Desa/Kelurahan di Kecamatan Jenu, 2021/2022 dan 2022/2023**  
**Number of Schools, Teachers, and Pupils in Madrasah Aliyah (MA) Under The Ministry of Religious Affairs by Village/Kelurahan in Jenu Subdistrict, 2021/2022 and 2022/2023**

Desa/Kelurahan Village/Kelurahan	Sekolah/Schools					
	Negeri/Public		Swasta/Private		Jumlah/Total	
	2021/2022	2022/2023	2021/2022	2022/2023	2021/2022	2022/2023
(1)	(2)	(3)	(4)	(5)	(6)	(7)
Karang Asem	-	-	-	-	-	-
Socorejo	-	-	-	-	-	-
Temaji	-	-	-	-	-	-
Purworejo	-	-	-	-	-	-
Tasikharjo	-	-	-	-	-	-
Remen	-	-	-	-	-	-
Mentoso	-	-	-	-	-	-
Rawasan	-	-	-	-	-	-
Sumurgeneng	-	-	-	-	-	-
Wadung	-	-	-	-	-	-
Kaliuntu	-	-	-	-	-	-
Beji	-	-	1	1	1	1
Suwalan	-	-	-	-	-	-
Jenggolo	-	-	-	-	-	-
Sekardadi	-	-	-	-	-	-
Jenu	-	-	1	1	1	1
Sugihwaras	-	-	-	-	-	-
<b>Jenu</b>	-	-	<b>2</b>	<b>2</b>	<b>2</b>	<b>2</b>



Lanjutan Tabel/*Continued Table* 4.1.12

Desa/Kelurahan <i>Village/Kelurahan</i>	Guru <sup>1</sup> / <i>Teachers</i>					
	Negeri/ <i>Public</i>		Swasta/ <i>Private</i>		Jumlah/ <i>Total</i>	
	2021/2022	2022/2023	2021/2022	2022/2023	2021/2022	2022/2023
(1)	(2)	(3)	(4)	(5)	(6)	(7)
Karang Asem	-	-	0	-	0	-
Socorejo	-	-	0	-	0	-
Temaji	-	-	0	-	0	-
Purworejo	-	-	0	-	0	-
Tasikharjo	-	-	0	-	0	-
Remen	-	-	0	-	0	-
Mentoso	-	-	0	-	0	-
Rawasan	-	-	0	-	0	-
Sumurgeneng	-	-	0	-	0	-
Wadung	-	-	0	-	0	-
Kaliuntu	-	-	0	-	0	-
Beji	-	-	30	42	30	42
Suwalan	-	-	0	-	0	-
Jenggolo	-	-	0	-	0	-
Sekardadi	-	-	0	-	0	-
Jenu	-	-	12	19	12	19
Sugiharwas	-	-	0	-	0	-
<b>Jenu</b>	-	-	<b>42</b>	<b>61</b>	<b>42</b>	<b>61</b>

Lanjutan Tabel/*Continued Table 4.1.12*

Desa/Kelurahan <i>Village/Kelurahan</i>	Murid/Pupils					
	Negeri/ <i>Public</i>		Swasta/ <i>Private</i>		Jumlah/ <i>Total</i>	
	2021/2022	2022/2023	2021/2022	2022/2023	2021/2022	2022/2023
(1)	(2)	(3)	(4)	(5)	(6)	(7)
Karang Asem	-	-	0	-	0	-
Socorejo	-	-	0	-	0	-
Temaji	-	-	0	-	0	-
Purworejo	-	-	0	-	0	-
Tasikharjo	-	-	0	-	0	-
Remen	-	-	0	-	0	-
Mentoso	-	-	0	-	0	-
Rawasan	-	-	0	-	0	-
Sumurgeneng	-	-	0	-	0	-
Wadung	-	-	0	-	0	-
Kaliuntu	-	-	0	-	0	-
Beji	-	-	506	523	506	523
Suwalan	-	-	0	-	0	-
Jenggolo	-	-	0	-	0	-
Sekardadi	-	-	0	-	0	-
Jenu	-	-	95	101	95	101
Sugihwaras	-	-	0	-	0	-
<b>Jenu</b>	-	-	<b>601</b>	<b>624</b>	<b>601</b>	<b>624</b>

Catatan/*Note*: ...

Sumber/*Source*: Kementerian Agama, Data Semester Ganjil/*Ministry of Religious Affairs, Odd Semester Data*

## 4.1.13

**Jumlah Sekolah, Guru, dan Murid Sekolah Menengah Kejuruan (SMK) di Bawah Kementerian Pendidikan dan Kebudayaan Menurut Desa/Kelurahan di Kecamatan Jenu, 2021/2022 dan 2022/2023**

***Number of Schools, Teachers, and Pupils in Vocational High Schools Under Kindergarten Under The Ministry of Education and Culture by Village/Kelurahan in Jenu Subdistrict, 2021/2022 and 2022/2023***

Desa/Kelurahan Village/Kelurahan	Sekolah/Schools					
	Negeri/Public		Swasta/Private		Jumlah/Total	
	2021/2022	2022/2023	2021/2022	2022/2023	2021/2022	2022/2023
(1)	(2)	(3)	(4)	(5)	(6)	(7)
Karang Asem	-	-	1	1	1	1
Socorejo	-	-	-	-	-	-
Temaji	-	-	-	-	-	-
Purworejo	-	-	-	-	-	-
Tasikharjo	-	-	-	-	-	-
Remen	-	-	-	-	-	-
Mentoso	-	-	-	-	-	-
Rawasan	-	-	-	-	-	-
Sumurgeneng	-	-	-	-	-	-
Wadung	-	-	-	-	-	-
Kaliuntu	-	-	-	-	-	-
Beji	-	-	1	1	1	1
Suwalan	-	-	-	-	-	-
Jenggolo	-	-	-	-	-	-
Sekardadi	-	-	-	-	-	-
Jenu	-	-	-	-	-	-
Sugihwaras	-	-	-	-	-	-
<b>Jenu</b>	-	-	<b>2</b>	<b>2</b>	<b>2</b>	<b>2</b>

Lanjutan Tabel/*Continued Table* 4.1.13

Desa/Kelurahan <i>Village/Kelurahan</i>	Guru <sup>1</sup> /Teachers					
	Negeri/ <i>Public</i>		Swasta/ <i>Private</i>		Jumlah/ <i>Total</i>	
	2021/2022	2022/2023	2021/2022	2022/2023	2021/2022	2022/2023
(1)	(2)	(3)	(4)	(5)	(6)	(7)
Karang Asem	-	-	6	6	6	6
Socorejo	-	-	-	-	-	-
Temaji	-	-	-	-	-	-
Purworejo	-	-	-	-	-	-
Tasikharjo	-	-	-	-	-	-
Remen	-	-	-	-	-	-
Mentoso	-	-	-	-	-	-
Rawasan	-	-	-	-	-	-
Sumurgeneng	-	-	-	-	-	-
Wadung	-	-	-	-	-	-
Kaliuntu	-	-	-	-	-	-
Beji	-	-	17	16	17	16
Suwalan	-	-	-	-	-	-
Jenggolo	-	-	-	-	-	-
Sekardadi	-	-	-	-	-	-
Jenu	-	-	-	-	-	-
Sugihwaras	-	-	-	-	-	-
<b>Jenu</b>	-	-	<b>23</b>	<b>36</b>	<b>23</b>	<b>36</b>

Lanjutan Tabel/*Continued Table* 4.1.13

Desa/Kelurahan <i>Village/Kelurahan</i>	Murid/Pupils					
	Negeri/ <i>Public</i>		Swasta/ <i>Private</i>		Jumlah/ <i>Total</i>	
	2021/2022	2022/2023	2021/2022	2022/2023	2021/2022	2022/2023
(1)	(2)	(3)	(4)	(5)	(6)	(7)
Karang Asem	-	-	21	30	21	30
Socorejo	-	-	-	-	-	-
Temaji	-	-	-	-	-	-
Purworejo	-	-	-	-	-	-
Tasikharjo	-	-	-	-	-	-
Remen	-	-	-	-	-	-
Mentoso	-	-	-	-	-	-
Rawasan	-	-	-	-	-	-
Sumurgeneng	-	-	-	-	-	-
Wadung	-	-	-	-	-	-
Kaliuntu	-	-	-	-	-	-
Beji	-	-	235	252	235	252
Suwalan	-	-	-	-	-	-
Jenggolo	-	-	-	-	-	-
Sekardadi	-	-	-	-	-	-
Jenu	-	-	-	-	-	-
Sugiharwas	-	-	-	-	-	-
<b>Jenu</b>	-	-	<b>256</b>	<b>282</b>	<b>256</b>	<b>282</b>

Catatan/*Note*: <sup>1</sup> Jumlah guru termasuk kepala sekolah dan guru/*The total of teachers including headmaster and teacher*

Sumber/*Source*: Kementerian Pendidikan dan Kebudayaan, Data Semester Ganji/*Ministry of Educations and Culture, Odd Semester Data*

## 4.2 KESEHATAN HEALTH

**Tabel 4.2.1 Banyaknya Desa<sup>1</sup>/Kelurahan yang Memiliki Sarana Kesehatan Menurut Jenis Sarana Kesehatan di Kecamatan Jenu, 2020–2022**  
**Number of Villages<sup>1</sup>/Kelurahan Health Facilities by Type of Health Facilities in Jenu Subdistrict, 2020–2022**

Jenis Sarana Kesehatan Type of Health Facilities	2020 <sup>2</sup>	2021 <sup>2</sup>	2022 <sup>3</sup>
(1)	(2)	(3)	(4)
Rumah Sakit Hospital	0	0	0
Rumah Sakit Bersalin Maternity Hospital	0	0	0
Poliklinik/Balai Pengobatan Polyclinic	2	2	2
Puskesmas Rawat Inap Public Health Center with Inpatient Care	0	0	0
Puskesmas Tanpa Rawat Inap Public Health Center without Inpatient Care	1	1	1
Apotek Pharmacy	2	3	3

Catatan/Note: <sup>1</sup>Desa pada tabel ini termasuk Unit Permukiman Transmigrasi (UPT) yang masih dibina oleh kementerian terkait/  
Villages in this table include Transmigration Settlement Unit which is still fostered by the relevant ministries.

Sumber/Source: <sup>2</sup>Badan Pusat Statistik, Pendataan Potensi Desa (Podes)/BPS-Statistics Indonesia, Village Potential Data Collecting  
<sup>3</sup>...

**Tabel** 4.2.2  
**Table**

**Banyaknya Warga Penderita Kekurangan Gizi Menurut Desa/Kelurahan di Kecamatan Jenu, 2021**  
**Number of People with Malnutrition by Villages/Kelurahan in Jenu Subdistrict, 2021**

Desa/Kelurahan Village/Kelurahan	2021
(1)	(2)
Karang Asem	0
Socorejo	0
Temaji	5
Purworejo	0
Tasikharjo	0
Remen	3
Mentoso	0
Rawasan	1
Sumurgeneng	0
Wadung	6
Kaliuntu	6
Beji	0
Suwalan	4
Jenggolo	5
Sekardadi	11
Jenu	9
Sugihwaras	0
<b>Jenu</b>	<b>50</b>

Catatan/Note: ...

Sumber/Source: ...

### 4.3 PERUMAHAN DAN LINGKUNGAN HOUSING AND ENVIRONMENT

**Tabel 4.3.1** Banyaknya Desa<sup>1</sup>/Kelurahan Menurut Sumber Air Minum Sebagian Besar Keluarga di Kecamatan Jenu, 2020–2022  
**Table** *Number of Villages<sup>1</sup>/Kelurahan by Drinking Water Source of Majority Family in Jenu Subdistrict, 2020–2022*

Sumber Air Minum Source of Drinking Water	2020 <sup>2</sup>	2021 <sup>2</sup>	2022 <sup>3</sup>
(1)	(2)	(3)	(4)
Air Kemasan Bermerk/ <i>Branded Bottled Water</i>	2	2	2
Air Isi Ulang/ <i>Refil Water</i>	15	15	15
Leding Dengan Meteran/ <i>Metered Piped Water</i>	0	0	0
Leding Tanpa Meteran/ <i>Non Metered Piped Water</i>	0	0	0
Sumur Bor atau Pompa/ <i>Artesian Well or Pumped Water</i>	0	0	0
Sumur/ <i>Well</i>	0	0	0
Mata Air/ <i>Spring</i>	0	0	0
Sungai/Danau/Kolam/ Waduk/Situ/ Embung/Bendungan/ <i>River/Lake/Pond/ Reservoir/Dam</i>	0	0	0
Air Hujan/ <i>Rainwater</i>	0	0	0
Lainnya/ <i>Others</i>	0	0	0

Catatan/*Note*: <sup>1</sup> Desa pada tabel ini termasuk Unit Permukiman Transmigrasi (UPT) yang masih dibina oleh kementerian terkait/  
*Villages in this table include Transmigration Settlement Unit which is still fostered by the relevant ministries.*

Sumber/*Source*: <sup>2</sup> Badan Pusat Statistik, Pendataan Potensi Desa (Podes)/*BPS-Statistics Indonesia, Village Potential Data Collecting*

<sup>3</sup> ...



**Tabel** 4.3.2  
**Table**

**Banyaknya Keluarga Menurut Desa/Kelurahan dan Jenis Pengguna Listrik di Kecamatan Jenu, 2022**  
**Number of Family by Villages/Kelurahan and Type of Electricity Consumer in Jenu Subdistrict, 2022**

Desa/Kelurahan <i>Village/Kelurahan</i>	Pengguna Listrik <i>Electricity Consumer</i>			Bukan Pengguna Listrik <i>Not Electricity Consumer</i>
	PLN <i>State Electricity Company</i>	Non PLN <i>Non-State Electricity Company</i>	Jumlah <i>Total</i>	
(1)	(2)	(3)	(4)	(5)
Karang Asem	1019	0	1019	0
Socorejo	1294	0	1294	1
Temaji	1742	0	1742	0
Purworejo	748	0	748	0
Tasikharjo	892	0	892	4
Remen	1387	0	1387	0
Mentoso	911	0	911	0
Rawasan	920	0	920	0
Sumurgeng	1015	0	1015	0
Wadung	875	0	875	0
Kaliuntu	869	0	869	0
Beji	2008	0	2008	0
Suwalan	1235	0	1235	0
Jenggolo	1180	0	1180	0
Sekardadi	488	0	488	0
Jenu	608	0	608	0
Sugiharas	2005	0	2005	0
<b>Jenu</b>	<b>19288</b>	<b>0</b>	<b>19288</b>	<b>10</b>

Catatan/Note: ...  
Sumber/Source: ...

**Tabel** 4.3.3  
**Table**

**Banyaknya Desa<sup>1</sup>/Kelurahan Menurut Sumber  
Penerangan Jalan Utama Desa/Kelurahan di Kecamatan  
Jenu, 2020–2022**  
**Number of Villages<sup>1</sup>/Kelurahan by Source of Villages/  
Kelurahan's Main Street Illumination in Jenu Subdistrict,  
2020–2022**

Sumber Penerangan Jalan Utama Source of Main Street Illumination	2020 <sup>2</sup>	2021 <sup>2</sup>	2022 <sup>3</sup>
(1)	(2)	(3)	(4)
Listrik Pemerintah/ <i>State Electricity</i>	7	7	7
Listrik Non Pemerintah/ <i>Non-State Electricity</i>	10	10	10
Non Listrik/ <i>Non-Electric</i>	0	0	0

Catatan/Note: <sup>1</sup>Desa pada tabel ini termasuk Unit Permukiman Transmigrasi (UPT) yang masih dibina oleh kementerian terkait/  
*Villages in this table include Transmigration Settlement Unit which is still fostered by the relevant ministries.*

Sumber/Source: <sup>2</sup>Badan Pusat Statistik, Pendataan Potensi Desa (Podes)/BPS-Statistics Indonesia, *Village Potential Data Collecting*

<sup>3</sup> ...

**Tabel** 4.3.4  
**Table**

**Banyaknya Desa<sup>1</sup>/Kelurahan Menurut Penggunaan Fasilitas Tempat Buang Air Besar Sebagian Besar Keluarga di Kecamatan Jenu, 2020–2022**  
**Number of Villages<sup>1</sup>/Kelurahan by Toilet Facility Used by Majority Family in Jenu Subdistrict, 2020–2022**

<b>Fasilitas Tempat Buang Air Besar Toilet Facility</b>	<b>2020<sup>2</sup></b>	<b>2021<sup>2</sup></b>	<b>2022<sup>3</sup></b>
(1)	(2)	(3)	(4)
<b>Jamban/Toilet</b>			
Sendiri/Private	-	-	17
Bersama/Shared	-	-	0
Umum/Public	-	-	0
<b>Bukan Jamban/Non-Toilet</b>	-	-	0
<b>Jumlah/Total</b>	-	-	<b>17</b>

Catatan/Note: <sup>1</sup>Desa pada tabel ini termasuk Unit Permukiman Transmigrasi (UPT) yang masih dibina oleh kementerian terkait/  
*Villages in this table include Transmigration Settlement Unit which is still fostered by the relevant ministries.*

Sumber/Source: <sup>2</sup>Badan Pusat Statistik, Pendataan Potensi Desa (Podes)/BPS-Statistics Indonesia, Village Potential Data Collecting

<sup>3</sup>...

**Tabel** 4.3.5  
**Table**

**Banyaknya Desa/Kelurahan Menurut Jenis Bahan Bakar untuk Memasak yang Digunakan Sebagian Besar Keluarga di Kecamatan Jenu, 2022**  
**Number of Villages/Kelurahan by Type of Cooking Fuel Used by Majority Family in Jenu Subdistrict, 2022**

<b>Jenis Bahan Bakar untuk Memasak</b> <i>Type of Cooking Fuel</i>	<b>2022</b>
(1)	(2)
Listrik/ <i>Electric</i>	0
Elpiji 5,5 kg/ <i>Blue Gas 5.5 kg-LPG</i>	0
Elpiji 12 kg/ <i>12 kg-LPG</i>	0
Elpiji 3 kg/ <i>3 kg-LPG</i>	17
Gas Kota/ <i>City Gas</i>	0
Biogas/ <i>Biogas</i>	0
Minyak Tanah/ <i>Kerosene</i>	0
Briket/ <i>Briquettes</i>	0
Arang/ <i>Charcoal</i>	0
Kayu Bakar/ <i>Firewood</i>	0
Lainnya/ <i>Others</i>	0
<b>Jumlah/<i>Total</i></b>	<b>17</b>

Catatan/*Note*: ...  
Sumber/*Source*: ...

#### 4.4 AGAMA DAN SOSIAL LAINNYA RELIGION AND OTHER SOCIAL AFFAIRS

**Tabel 4.4.1** Jumlah Tempat Peribadatan Menurut Desa/Kelurahan di Kecamatan Jenu, 2022  
**Table** *Number of Worship Places by Villages/Kelurahan in Jenu Subdistrict, 2022*

Desa/Kelurahan Village/Kelurahan	Masjid Mosque	Mushola Pray Room	Gereja Protestan Protestant Church	Gereja Katholik Catholic Church	Pura Temple	Vihara
(1)	(2)	(3)	(4)	(5)	(6)	(7)
Karang Asem	1	26	0	0	0	0
Socorejo	3	20	0	0	0	0
Temaji	5	28	0	0	0	0
Purworejo	1	16	0	0	0	0
Tasikharjo	4	18	0	0	0	0
Remen	2	26	0	0	0	0
Mentoso	2	19	0	0	0	0
Rawasan	2	22	0	0	0	0
Sumurgeneng	2	99	0	0	0	0
Wadung	3	20	0	0	0	0
Kaliuntu	2	16	0	0	0	0
Beji	3	42	0	0	0	0
Suwalan	2	32	0	0	0	0
Jenggolo	3	24	0	0	0	0
Sekardadi	2	7	0	0	0	0
Jenu	1	11	0	0	0	0
Sugiharas	4	46	1	0	0	0
<b>Jenu</b>	<b>42</b>	<b>472</b>	<b>1</b>	<b>0</b>	<b>0</b>	<b>0</b>

Catatan/Note: ...

Sumber/Source: Kantor Kementerian Agama Kabupaten Tuban/ Office of the Ministry of Religios Affair of Tuban Regency

**Tabel** 4.4.2  
**Table**

**Jumlah Nikah, Talak dan Cerai Menurut Desa/Kelurahan di Kecamatan Jenu, 2022**  
**Number of Marriages and Divorce by SVillages/Kelurahan in Jenu Subdistrict, 2022**

<b>Desa/Kelurahan</b> <i>Village/Kelurahan</i>	<b>Nikah</b> <i>Marriages</i>	<b>Talak</b> <i>Divorce</i>	<b>Cerai</b> <i>Divorce</i>
(1)	(2)	(3)	(4)
Karang Asem	12	1	6
Socorejo	50	1	3
Temaji	21	1	4
Purworejo	29	2	2
Tasikharjo	8	1	3
Remen	48	4	3
Mentoso	21	1	6
Rawasan	25	2	2
Sumurgeneng	20	3	2
Wadung	25	1	1
Kaliuntu	26	1	1
Beji	34	2	6
Suwalan	15	1	2
Jenggolo	26	2	2
Sekardadi	32	-	3
Jenu	26	2	3
Sugihwaras	18	1	3
<b>Jenu</b>	<b>436</b>	<b>26</b>	<b>49</b>

Catatan/Note: ...

Sumber/Source: Kantor Kementerian Agama Kabupaten Tuban/ Office of the Ministry of Religios Affair of Tuban Regency

**Tabel** 4.4.3  
**Table**

**Banyaknya Kejadian Bencana Alam Menurut Desa/  
Kelurahan dan Jenis Bencana Alam di Kecamatan Jenu,  
2021**  
*Number of Natural Disaster Events by Villages/Kelurahan  
and Type of Natural Disaster in Jenu Subdistrict, 2021*

Desa/Kelurahan <i>Village/Kelurahan</i>	Gempa Bumi <i>Earthquake</i>	Tsunami <i>Tsunami</i>	Gunung Meletus <i>Volcanic Eruption</i>	Tanah Longsor <i>Landslide</i>
(1)	(2)	(3)	(4)	(5)
Karang Asem	-	-	-	-
Socorejo	-	-	-	-
Temaji	-	-	-	-
Purworejo	-	-	-	-
Tasikharjo	-	-	-	-
Remen	-	-	-	-
Mentoso	-	-	-	-
Rawasan	-	-	-	-
Sumurgengeng	-	-	-	-
Wadung	-	-	-	-
Kaliuntu	-	-	-	-
Beji	-	-	-	-
Suwalan	-	-	-	-
Jenggolo	-	-	-	-
Sekardadi	-	-	-	-
Jenu	-	-	-	-
Sugiharas	-	-	-	-
<b>Jenu</b>	-	-	-	-

Lanjutan Tabel/*Continued Table* 4.4.3

<b>Desa/Kelurahan Village/Kelurahan</b>	<b>Banjir Floods</b>	<b>Banjir Bandang Flash Floods</b>	<b>Kekeringan Drought</b>	<b>Kebakaran Hutan dan Lahan Forest and Land Fires</b>
(1)	(6)	(7)	(8)	(9)
Karang Asem	-	-	-	-
Socorejo	-	-	-	-
Temaji	-	-	-	-
Purworejo	-	-	-	-
Tasikharjo	-	-	-	-
Remen	-	-	-	-
Mentoso	-	-	-	-
Rawasan	-	-	-	-
Sumurgeneng	-	-	-	-
Wadung	-	-	-	-
Kaliuntu	-	-	-	-
Beji	-	-	-	-
Suwalan	-	-	-	-
Jenggolo	-	-	-	-
Sekardadi	1	-	-	-
Jenu	1	-	-	-
Sugiharas	-	-	-	-
<b>Jenu</b>	<b>2</b>	<b>-</b>	<b>-</b>	<b>-</b>



Lanjutan Tabel/*Continued Table* 4.4.3

<b>Desa/Kelurahan Village/Kelurahan</b>	<b>Angin Puyuh/ Puting Beliung/ Topan Tornado/Typhoon</b>	<b>Gelombang Pasang Tidal Wave</b>	<b>Abrasi Abrasion</b>
(1)	(10)	(11)	(12)
Karang Asem	-	-	-
Socorejo	-	1	1
Temaji	-	-	-
Purworejo	-	-	-
Tasikharjo	-	-	-
Remen	-	-	-
Mentoso	-	-	-
Rawasan	-	-	-
Sumurgengeng	-	-	-
Wadung	-	-	-
Kaliuntu	-	-	-
Beji	-	1	-
Suwalan	-	-	-
Jenggolo	-	-	-
Sekardadi	-	-	-
Jenu	-	1	-
Sugihwaras	-	1	-
<b>Jenu</b>	-	<b>4</b>	<b>1</b>

Catatan/*Note*: ...

Sumber/*Source*: ...

**Tabel** 4.4.4  
**Table**

**Banyaknya Korban Jiwa Akibat Bencana Alam Menurut Desa/Kelurahan dan Jenis Bencana Alam di Kecamatan Jenu, 2021**  
**Number of Fatalities Due to Natural Disasters by Villages/ Kelurahan and Type of Natural Disaster in Jenu Subdistrict, 2021**

Desa/Kelurahan <i>Village/Kelurahan</i>	Gempa Bumi <i>Earthquake</i>	Tsunami <i>Tsunami</i>	Gunung Meletus <i>Volcanic Eruption</i>	Tanah Longsor <i>Landslide</i>
(1)	(2)	(3)	(4)	(5)
Karang Asem	-	-	-	-
Socorejo	-	-	-	-
Temaji	-	-	-	-
Purworejo	-	-	-	-
Tasikharjo	-	-	-	-
Remen	-	-	-	-
Mentoso	-	-	-	-
Rawasan	-	-	-	-
Sumurgeng	-	-	-	-
Wadung	-	-	-	-
Kaliuntu	-	-	-	-
Beji	-	-	-	-
Suwalan	-	-	-	-
Jenggolo	-	-	-	-
Sekardadi	-	-	-	-
Jenu	-	-	-	-
Sugiharas	-	-	-	-
<b>Jenu</b>	-	-	-	-

Lanjutan Tabel/*Continued Table 4.4.4*

<b>Desa/Kelurahan Village/Kelurahan</b>	<b>Banjir Floods</b>	<b>Banjir Bandang Flash Floods</b>	<b>Kekeringan Drought</b>	<b>Kebakaran Hutan dan Lahan Forest and Land Fires</b>
(1)	(6)	(7)	(8)	(9)
Karang Asem	-	-	-	-
Socorejo	-	-	-	-
Temaji	-	-	-	-
Purworejo	-	-	-	-
Tasikharjo	-	-	-	-
Remen	-	-	-	-
Mentoso	-	-	-	-
Rawasan	-	-	-	-
Sumurgeneng	-	-	-	-
Wadung	-	-	-	-
Kaliuntu	-	-	-	-
Beji	-	-	-	-
Suwalan	-	-	-	-
Jenggolo	-	-	-	-
Sekardadi	-	-	-	-
Jenu	-	-	-	-
Sugiharas	-	-	-	-
<b>Jenu</b>	-	-	-	-

Lanjutan Tabel/*Continued Table* 4.4.4

<b>Desa/Kelurahan Village/Kelurahan</b>	<b>Angin Puyuh/ Puting Beliung/ Topan Tornado/Typhoon</b>	<b>Gelombang Pasang Tidal Wave</b>	<b>Abrasi Abrasion</b>
(1)	(10)	(11)	(12)
Karang Asem	-	-	-
Socorejo	-	-	-
Temaji	-	-	-
Purworejo	-	-	-
Tasikharjo	-	-	-
Remen	-	-	-
Mentoso	-	-	-
Rawasan	-	-	-
Sumurgeneng	-	-	-
Wadung	-	-	-
Kaliuntu	-	-	-
Beji	-	-	-
Suwalan	-	-	-
Jenggolo	-	-	-
Sekardadi	-	-	-
Jenu	-	-	-
Sugihwaras	-	-	-
<b>Jenu</b>	-	-	-

Catatan/*Note*: ...

Sumber/*Source*: ...

**Tabel** 4.4.5  
**Table**

**Keberadaan Fasilitas/Upaya Antisipasi/Mitigasi Bencana Alam Menurut Desa/Kelurahan di Kecamatan Jenu, 2022**  
**Existence of Facilities/Efforts for Anticipation/Mitigation of Natural Disasters by Villages/Kelurahan by Villages/Kelurahan in Jenu Subdistrict, 2022**

<b>Desa/Kelurahan</b> <i>Village/Kelurahan</i>	<b>Sistem Peringatan Dini Bencana Alam</b> <i>Natural Disaster Early Warning System</i>	<b>Sistem Peringatan Dini Khusus Tsunami</b> <i>Tsunami Early Warning System</i>	<b>Perlengkapan Keselamatan</b> <i>Safety Equipment</i>
(1)	(2)	(3)	(4)
Karang Asem	Tidak Ada	Tidak Ada	Tidak Ada
Socrejo	Tidak Ada	Tidak Ada	Tidak Ada
Temaji	Tidak Ada	Tidak Ada	Ada
Purworejo	Tidak Ada	Tidak Ada	Tidak Ada
Tasikharjo	Tidak Ada	Tidak Ada	Tidak Ada
Remen	Tidak Ada	Tidak Ada	Tidak Ada
Mentoso	Tidak Ada	Tidak Ada	Tidak Ada
Rawasan	Tidak Ada	Tidak Ada	Tidak Ada
Sumurgeneng	Tidak Ada	Tidak Ada	Tidak Ada
Wadung	Tidak Ada	Tidak Ada	Tidak Ada
Kaliuntu	Tidak Ada	Tidak Ada	Tidak Ada
Beji	Tidak Ada	Tidak Ada	Tidak Ada
Suwalan	Ada	Tidak Ada	Ada
Jenggolo	Tidak Ada	Tidak Ada	Tidak Ada
Sekardadi	Tidak Ada	Tidak Ada	Tidak Ada
Jenu	Tidak Ada	Tidak Ada	Ada
Sugiharwas	Tidak Ada	Tidak Ada	Tidak Ada
<b>Jenu</b>			

Isian kolom 2, 4-6: "Ada", "Tidak Ada"

Isian kolom3: "Bukan Wilayah Potensi Tsunami", "Ada", "Tidak Ada"

Lanjutan Tabel/*Continued Table 4.4.5*

Desa/Kelurahan <i>Village/Kelurahan</i>	Rambu-Rambu dan Jalur Evakuasi Bencana <i>Sign and Evacuation Route</i>	Pembuatan, Perawatan, atau Normalisasi: Sungai, Kanal, Tanggul, Parit, Drainase, Waduk, Pantai, dll <i>Manufacture, Maintenance, or Normalization: Rivers, Canals, Embankment, etc</i>
(1)	(5)	(6)
Karang Asem	0	0
Socorejo	0	0
Temaji	0	0
Purworejo	0	0
Tasikharjo	0	0
Remen	0	0
Mentoso	0	1
Rawasan	0	0
Sumurgeneng	0	0
Wadung	0	0
Kaliuntu	0	0
Beji	0	1
Suwalan	1	1
Jenggolo	0	0
Sekardadi	0	0
Jenu	0	1
Sugihwaras	0	1
<b>Jenu</b>	<b>1</b>	<b>5</b>

Catatan/Note: ...

Sumber/Source: ...

**Tabel** 4.4.6  
**Table**

**Banyaknya Desa/Kelurahan yang Memiliki Kelompok Kegiatan Olahraga Menurut Jenis Olahraga dan Ketersediaan Fasilitas/Lapangan Olahraga di Kecamatan Jenu, 2022**  
**Number of Villages/Kelurahan Having Sport Activities Groups by Type of Sport and Availability of Sport Facilities/Fields in Jenu Subdistrict, 2022**

Jenis Olahraga <i>Type of Sport</i>	Kondisi Fasilitas/Lapangan Olahraga <i>Condition of Sport Facilities/Fields</i>			Tidak Ada Fasilitas/ Lapangan Olahraga <i>No Sport Facilities/ Fields</i>
	Baik	Rusak Sedang	Rusak Parah	
(1)	(2)	(3)	(4)	(5)
Sepak Bola/ <i>Soccer</i>	9	-	2	6
Bola Voli/ <i>Volley Ball</i>	15	-	-	2
Bulu Tangkis/ <i>Badminton</i>	3	-	-	14
Bola Basket/ <i>Basket Ball</i>	1	-	-	16
Tenis Lapangan/ <i>Court Tennis</i>		-	-	17
Tenis Meja/ <i>Table Tennis</i>	7	-	-	10
Futsal/ <i>Futsal</i>	4	-	-	13
Renang/ <i>Swimming</i>	2	-	-	15
Bela Diri/ <i>Martial Arts</i>	7	-	2	8
Bilyard/ <i>Billiards</i>	3	-	-	14
Fitnes, Aerobik, dll/ <i>Fitness, Aerobics, etc</i>	8	-	-	9
Lainnya/ <i>Others</i>	-	-	-	-

Catatan/Note: ...

Sumber/Source: ...





# Pertanian



Produksi  
Mangga

191

260

Luas Produksi  
Cabai Rawit



## PENJELASAN TEKNIS

1. Tanaman sayuran dan buah-buahan semusim adalah tanaman sumber vitamin, garam mineral dan lain-lain yang dikonsumsi dari bagian tanaman yang berupa daun, bunga, buah, dan umbinya, yang berumur kurang dari satu tahun. Tanaman buah-buahan semusim adalah tanaman sumber vitamin, garam mineral, dan lain-lain yang dikonsumsi dari bagian tanaman yang berupa buah, berumur kurang dari satu tahun, tidak berbentuk pohon/rumpun tetapi menjalar dan berbatang lunak.
2. Tanaman buah-buahan dan sayuran tahunan  
Tanaman buah-buahan tahunan adalah tanaman sumber vitamin, garam mineral, dan lain-lain yang dikonsumsi dari bagian tanaman yang berupa buah dan merupakan tanaman tahunan. Tanaman sayuran tahunan adalah tanaman sumber vitamin, garam mineral, dan lain-lain yang dikonsumsi dari bagian tanaman yang berupa daun dan atau buah yang berumur lebih dari satu tahun.
3. Tanaman hias adalah tanaman yang mempunyai nilai keindahan baik bentuk, warna daun, tajuk maupun bunganya, sering digunakan untuk penghias pekarangan dan lain sebagainya.

## TECHNICAL NOTES

1. *Seasonal vegetable and fruit plants*  
*Seasonal vegetable plants are plants which are the sources of vitamin, mineral salt, etc, consumed from the part of the plant in the form of leaf, flower, fruit, and root with the age of less than one year. Seasonal fruit plants are plants which are the sources of vitamin, mineral salt, etc, consumed from the part of the plant in the form of fruits. These plants are creeps with the age of less than one year.*
2. *Annual fruit and vegetable plants*  
*Annual fruit plants are plants hich are the sources of vitamin, contained mineral salt, etc, consumed from the part of plant in the form of fruit and more than one year of age. Annual vegetable plants are plants which are the sources of vitamin, contained mineral salt, etc, consumed from the part of the plant in the form of vegetable and more than one year of age.*
3. *Ornamental plants are plants which have a beauty value, either in shape, colour of leaf or crown of flower, and they are often used as a yard decorator.*

<https://tubankab.bps.go.id>

## ULASAN

Data tanaman sayuran dalam publikasi ini meliputi bawang merah, bawang daun, tomat, cabe besar, dll. Sedangkan tanaman buah-buahan semusim meliputi semangka, melon dan blewah.

Produksi tanaman sayuran pada tahun 2022 pada umumnya mengalami penurunan dibandingkan tahun sebelumnya. Demikian pula tanaman buah-buahan pada tahun 2022 pada umumnya mengalami penurunan dibandingkan tahun sebelumnya.

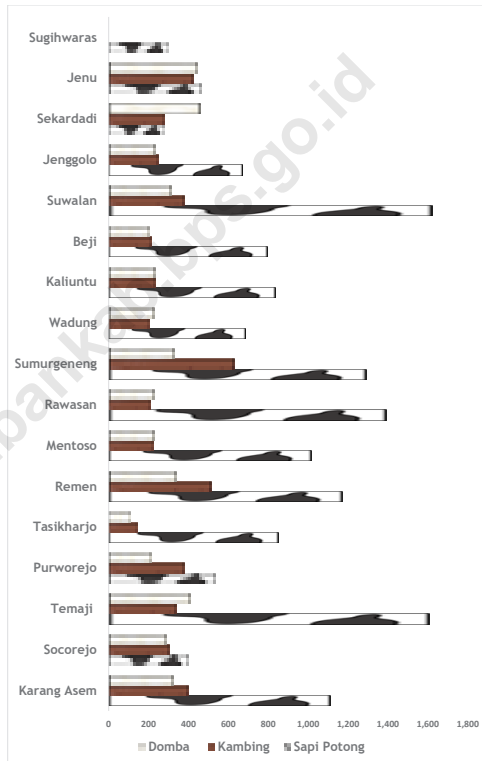
## DESCRIPTION

*Crop vegetable data in this publication cover shallot, spring onion, tomato, eggplant, cucumber, longbeans, big chili, etc. While season fruits crop cover blewah, melon and watermelon.*

*Crop vegetable production in 2022 general increased compared to previous year. As well as season fruits crop in 2022 general increased compaire to previous year.*

**Gambar 5.1**  
**Figures**

**Jumlah Ternak Besar di Kecamatan Jenu, 2022**  
**Number of Big Livestock in Jenu Subdistrict, 2022**



**Tabel** 5.1  
**Table**

**Luas Panen Tanaman Sayuran dan Buah-buahan Semusim Menurut Jenis Tanaman di Kecamatan Jenu (ha), 2019–2022**  
**Harvested Area of Seasonal Vegetables and Fruits by Kind of Plant in Jenu Subdistrict (ha), 2019–2022**

Jenis Tanaman Kind of Plants	2019	2020	2021	2022 <sup>x</sup>
(1)	(2)	(3)	(4)	(5)
<b>Sayuran/Vegetables:</b>				
Bawang Merah/ <i>Shallots</i>	9	17	31	17
Cabai Besar/TW/Teropong <i>Chili/Big Chili</i>	279	134	-	-
Cabai Keiting <i>Curly Chili</i>	-	-	163	139
Cabai Rawit <i>Chili/Cayenne Pepper</i>	261	151	146	191
Kentang/ <i>Potato</i>	-	-	-	-
Kubis/ <i>Cabbage</i>	-	-	-	-
Tomat/ <i>Tomato</i>	70	61	80	76
Bawang Putih/ <i>Garlic</i>	-	-	-	-
Terung/ <i>Eggplant</i>	65	39	37	62
<b>Buah–buahan/Fruits:</b>				
Melon/ <i>Melon</i>	25	40	62	47
Semangka/ <i>Watermelon</i>	70	126	108	30

Catatan/Note: ...

Sumber/Source: Badan Pusat Statistik, Statistik Pertanian Hortikultura SPH-SBS/BPS-Statistics Indonesia, *Agricultural Statistic for Horticulture SPH-SBS*

**Tabel** 5.2  
**Table**

**Produksi Tanaman Sayuran dan Buah-buahan Semusim Menurut Jenis Tanaman di Kecamatan Jenu (kuintal), 2019–2022**

***Production of Seasonal Vegetables and Fruits by Kind of Plant in Jenu Subdistrict (kuintal), 2019–2022***

Jenis Tanaman Kind of Plants	2019	2020	2021	2022 <sup>x</sup>
(1)	(2)	(3)	(4)	(5)
<b>Sayuran/Vegetables:</b>				
Bawang Merah/ <i>Shallots</i>	397	2170	2600	1820
Cabai Besar/TW/Teropong <i>Chili/Big Chili</i>	1066	594	-	-
Cabai Keiting <i>Curly Chili</i>	-	-	4920	27697
Cabai Rawit <i>Chili/Cayenne Pepper</i>	1576	1064	1058	27925
Kentang/ <i>Potato</i>	-	-	-	-
Kubis/ <i>Cabbage</i>	-	-	-	-
Tomat/ <i>Tomato</i>	276	289	7258	7081
Bawang Putih/ <i>Garlic</i>	-	-	-	-
Terung/ <i>Eggplant</i>	8795	6750	10894	27686
<b>Buah-buahan/Fruits:</b>				
Melon/ <i>Melon</i>	9750	10800	14574	15175
Semangka/ <i>Watermelon</i>	21000	37800	22791	8420

Catatan/Note: ...

Sumber/Source: Badan Pusat Statistik, Statistik Pertanian Hortikultura SPH-SBS/BPS-Statistics Indonesia, *Agricultural Statistic for Horticulture SPH-SBS*



**Tabel** 5.3  
**Table**

**Luas Panen Tanaman Biofarmaka Menurut Jenis Tanaman di Kecamatan Jenu (m<sup>2</sup>), 2019–2022**  
**Harvested Area of Medicinal Plants by Kind of Plant in Jenu Subdistrict (m<sup>2</sup>), 2019–2022**

Jenis Tanaman Kind of Plants	2019	2020	2021	2022 <sup>x</sup>
(1)	(2)	(3)	(4)	(5)
<i>Jahe/Ginger</i>	287	2 100	1 050	660
<i>Kencur/East Indian Galangal</i>	260	1 540	435	570
<i>Kunyit/Turmeric</i>	1 650	860	575	575
<i>Laos/Lengkuas/Galangal</i>	130	1 000	295	450
Temulawak/Java Turmeric	1 040	1 000	665	400
Temukunci/Chinese Keys	-	-	-	-

Catatan/Note: ...

Sumber/Source: Badan Pusat Statistik, Statistik Pertanian Hortikultura SPH-TBF/BPS-Statistics Indonesia, Agricultural Statistic for Horticulture SPH-TBF

**Tabel 5.4** **Produksi Tanaman Biofarmaka Menurut Jenis Tanaman di Kecamatan Jenu (kg), 2019–2022**  
**Table** **Production of Medicinal Plants by Kind of Plant in Jenu Subdistrict (kg), 2019–2022**

Jenis Tanaman Kind of Plants	2019	2020	2021	2022 <sup>x</sup>
(1)	(2)	(3)	(4)	(5)
<i>Jahe/Ginger</i>	272	691	2 252	1643
<i>Kencur/East Indian Galangal</i>	316	558	2 161	655
<i>Kunyit/Turmeric</i>	3 611	1 251	7 537	4950
<i>Laos/Lengkuas/Galangal</i>	129	444	1 190	788
Temulawak/Java Turmeric	1 176	821	1 924	1238
Temukunci/Chinese Keys	-	-	-	-

Catatan/Note: ...

Sumber/Source: Badan Pusat Statistik, Statistik Pertanian Hortikultura SPH-TBF/BPS-Statistics Indonesia, Agricultural Statistic for Horticulture SPH-TBF

**Tabel** 5.5  
**Table**

**Luas Panen Tanaman Hias Menurut Jenis Tanaman di Kecamatan Jenu (m<sup>2</sup>), 2019–2022**  
**Harvested Area of Ornamental Plants by Kind of Plant in Jenu Subdistrict (m<sup>2</sup>), 2019–2022**

Jenis Tanaman Kind of Plants	2019	2020	2021	2022 <sup>x</sup>
(1)	(2)	(3)	(4)	(5)
Anggrek Pot/Pot Orchid	-	-	-	-
Anggrek Potong/Cut Orchid	-	-	-	-
Krisan/Chrysantemum	-	-	-	-
Mawar/Rose	-	-	-	-
Sedap Malam/Tuberose	-	-	-	-
Melati/Jasmine	-	-	-	-
Palem/Palm	-	-	-	-

Catatan/Note: ...

Sumber/Source: Badan Pusat Statistik, Statistik Pertanian Hortikultura SPH-TH/BPS-Statistics Indonesia, Agricultural Statistik for Horticulture SPH-TH

**Tabel**  
**Table** 5.6

**Produksi Tanaman Hias Menurut Jenis Tanaman di  
Kecamatan Jenu (tangkai), 2019–2022**  
*Production of Ornamental Plants by Kind of Plant n Jenu  
Subdistrict (stalks), 2019–2022*

Jenis Tanaman Kind of Plants	2019	2020	2021	2022 <sup>x</sup>
(1)	(2)	(3)	(4)	(5)
Anggrek Pot/Pot Orchid	-	-	-	-
Anggrek Potong/Cut Orchid	-	-	-	-
Krisan/Chrysantemum	-	-	-	-
Mawar/Rose	-	-	-	-
Sedap Malam/Tuberose	-	-	-	-
Melati/Jasmine	-	-	-	-
Palem/Palm	-	-	-	-

Catatan/Note: ...

Sumber/Source: Badan Pusat Statistik, Statistik Pertanian Hortikultura SPH-TH/BPS-Statistics Indonesia, Agricultural Statistik for Horticulture SPH-TH

**Tabel** 5.7  
**Table**

**Produksi Buah-Buahan dan Sayuran Tahunan Menurut Jenis Tanaman di Kecamatan Jenu (kuintal), 2019–2022**  
**Production of Annual Fruits and Vegetables by Kind of Plant in Jenu Subdistrict (quintal), 2019–2022**

Jenis Tanaman Kind of Plants	2019	2020	2021	2022 <sup>x</sup>
(1)	(2)	(3)	(4)	(5)
<b>Buah–Buahan/Fruits:</b>				
Mangga/Mango	5 834	1 499	4 631	260
Durian/Durian	-	-	-	4
Jeruk Siam/Keprok/Orange/Tangerine	12	69	13	-
Pisang/Banana	2 360	1 520	349	1 776
Pepaya/Papaya	1 898	386	72	403
Salak/Snakefruit	-	-	-	-
Belimbing/Star Fruit	97	44	138	80
Sawo/Sapodilla	168	305	420	415
<b>Sayuran/Vegetables:</b>				
Petai	-	-	-	-
Melinjo	-	-	-	-

Catatan/Note: ...

Sumber/Source: Badan Pusat Statistik, Statistik Pertanian Hortikultura SPH-BST/BPS-Statistics Indonesia, Agricultural Statistic for Horticulture SPH-BST

**Tabel** 5.8  
**Table**

**Populasi Ternak Menurut Desa/Kelurahan dan Jenis Ternak di Kecamatan Jenu, 2022**  
**Livestock Population by Village/Kelurahan and Kind of Livestock in Jenu Subdistrict, 2022**

Desa/Kelurahan <i>Village/Kelurahan</i>	Sapi Perah <i>Dairy Cattle</i>	Sapi Potong <i>Beef Cattle</i>	Kerbau <i>Buffalo</i>	Kuda <i>Horse</i>	Kambing <i>Sheep</i>	Domba <i>Sheep</i>
(1)	(2)	(3)	(4)	(5)	(6)	(7)
Karang Asem	-	1.110	-	-	399	325
Socorejo	-	399	-	-	306	289
Temaji	-	1.606	-	-	340	412
Purworejo	-	533	-	-	378	214
Tasikharjo	-	853	-	-	146	107
Remen	-	1.174	-	-	515	341
Mentoso	-	1.015	-	-	223	228
Rawasan	-	1.393	-	-	212	230
Sumurgeneng	-	1.292	-	-	630	330
Wadung	-	686	-	-	207	230
Kaliuntu	-	837	-	-	236	237
Beji	-	797	-	-	215	207
Suwalan	-	1.624	-	-	378	317
Jenggolo	-	673	-	-	250	233
Sekardadi	-	282	-	-	281	459
Jenu	-	464	-	-	427	445
Sugihwaras	-	300	-	-	310	358
<b>Jenu</b>	<b>-</b>	<b>15.038</b>	<b>-</b>	<b>-</b>	<b>5.453</b>	<b>4.962</b>

Catatan/Note:

Sumber/Source: Dinas Ketahanan Pangan, Pertanian dan Perikanan Kabupaten Tuban/*Food Security, Agriculture and Fisheries Service in Tuban Regency*

**Tabel** 5.9  
**Table**

**Populasi Unggas Menurut Desa/Kelurahan dan Jenis Ternak di Kecamatan Jenu, 2022**  
**Poultry Population by Village/Kelurahan and Kind of Poultry in Jenu Subdistrict, 2022**

Desa/Kelurahan Village/Kelurahan	Ayam Kampung Native Chicken	Ayam Petelur Layer	Ayam Pedaging Broiler	Entog Manila Duck	Itik Duck
(1)	(2)	(3)	(4)	(5)	(6)
Karang Asem	2.000	11.500	-	4.000	500
Socorejo	1.500	-	-	60	50
Temaji	3.000	1.500	-	150	60
Purworejo	110	-	-	-	-
Tasikharjo	155	-	9.000	-	-
Remen	100	-	40.000	-	-
Mentoso	5.000	-	-	300	250
Rawasan	6.500	-	-	150	200
Sumurgengeng	300	-	45.000	50	35
Wadung	5.500	-	-	200	270
Kaliuntu	6.500	-	-	390	200
Beji	7.000	-	-	300	240
Suwalan	4.500	-	-	300	50
Jenggolo	3.500	-	-	400	60
Sekardadi	3.100	-	-	100	75
Jenu	3.105	-	-	85	55
Sugiharas	3.110	-	-	65	35
<b>Jenu</b>	<b>54.980</b>	<b>13.000</b>	<b>94.000</b>	<b>6.550</b>	<b>2.080</b>

Catatan/Note:

Sumber/Source: Dinas Ketahanan Pangan, Pertanian dan Perikanan Kabupaten Tuban/Food Security, Agriculture and Fisheries Service in Tuban Regency







# PARIWISATA, TRANSPORTASI & KOMUNIKASI

**JUMLAH  
HOTEL/PENGINAPAN**

**3**



**JUMLAH  
MENARA BTS**

**4**





## **ULASAN**

Akomodasi hotel, penginapan juga terdapat di KecamatanJenu. Jumlah hotel di kecamatanJenu sebesar 3

## **DESCRIPTION**

*There is hotel accomodation, and Inn in Jenu subdistrict. Number of hotel and Inn is3*

<https://tubankab.bps.go.id>

## 6.1 PARIWISATA TOURISM

**Tabel 6.1.1** Jumlah Sarana Akomodasi Menurut Desa/Kelurahan dan Jenis Akomodasi di Kecamatan Jenu, 2022  
*Number of Accomodation Facilities by Villages/Kelurahan and Type of Accomodation in Jenu Subdistrict, 2022*

Desa/Kelurahan <i>Village/Kelurahan</i>	Hotel <i>Hotel</i>	Penginapan <i>Inn</i>
(1)	(2)	(3)
Karang Asem	0	0
Socorejo	0	0
Temaji	0	0
Purworejo	0	0
Tasikharjo	0	0
Remen	0	0
Mentoso	0	0
Rawasan	0	0
Sumurgeneng	0	0
Wadung	0	0
Kaliuntu	0	0
Beji	0	0
Suwalan	0	0
Jenggolo	0	0
Sekardadi	0	0
Jenu	0	0
Sugihwaras	3	0
<b>Jenu</b>	<b>3</b>	<b>0</b>

## 6.2 TRANSPORTASI TRANSPORTATION

**Tabel 6.2.1** Prasarana dan Sarana Transportasi Antar Desa/Kelurahan Menurut Desa/Kelurahan di Kecamatan Jenu, 2022  
*Table 6.2.1 Inter-Villages/Kelurahan Transportation Infrastructure and Facilities by Villages/Kelurahan in Jenu Subdistrict, 2022*

Desa/Kelurahan Village/Kelurahan	Jenis Prasarana Transportasi Type of Transportation Infrastructure	Keberadaan Angkutan Umum Availability of Public Transportation
(1)	(2)	(3)
Karang Asem	Darat	Ada, dengan trayek tetap
Socorejo	Darat	Ada, dengan trayek tetap
Temaji	Darat	Ada, dengan trayek tetap
Purworejo	Darat	Ada, dengan trayek tetap
Tasikharjo	Darat	Ada, dengan trayek tetap
Remen	Darat	Ada, dengan trayek tetap
Mentoso	Darat	Ada, dengan trayek tetap
Rawasan	Darat	Ada, dengan trayek tetap
Sumurgeneng	Darat	Ada, dengan trayek tetap
Wadung	Darat	Ada, dengan trayek tetap
Kaliuntu	Darat	Ada, dengan trayek tetap
Beji	Darat	Ada, dengan trayek tetap
Suwalan	Darat	Ada, dengan trayek tetap
Jenggolo	Darat	Ada, dengan trayek tetap
Sekardadi	Darat	Ada, dengan trayek tetap
Jenu	Darat	Ada, dengan trayek tetap
Sugihwaras	Darat	Ada, dengan trayek tetap

Isian kolom (2): "Darat", "Air", "Darat dan Air", "Udara"

Isian Kolom (3): "Ada, dengan trayek tetap", "Ada, tanpa trayek tetap", "Tidak ada angkutan umum"

Lanjutan Tabel/*Continued Table 6.2.1*

<b>Desa/Kelurahan</b> <i>Village/Kelurahan</i>	<b>Jenis Permukaan Jalan Darat Terluas</b> <i>Type of The Widest Road Surface</i>	<b>Dapat Dilalui Kendaraan Bermotor Roda 4 atau Lebih</b> <i>Passable by Vehicle with 4 or more Wheels</i>
(1)	(4)	(5)
Karang Asem	Aspal/Beton	Tidak dapat dilalui sepanjang tahun
Socorejo	Aspal/Beton	Sepanjang tahun
Temaji	Aspal/Beton	Sepanjang tahun
Purworejo	Aspal/Beton	Sepanjang tahun
Tasikharjo	Aspal/Beton	Tidak dapat dilalui sepanjang tahun
Remen	Aspal/Beton	Tidak dapat dilalui sepanjang tahun
Mentoso	Aspal/Beton	Tidak dapat dilalui sepanjang tahun
Rawasan	Aspal/Beton	Tidak dapat dilalui sepanjang tahun
Sumurgeneng	Aspal/Beton	Tidak dapat dilalui sepanjang tahun
Wadung	Aspal/Beton	Sepanjang tahun
Kaliuntu	Aspal/Beton	Sepanjang tahun
Beji	Aspal/Beton	Sepanjang tahun
Suwalan	Aspal/Beton	Tidak dapat dilalui sepanjang tahun
Jenggolo	Aspal/Beton	Sepanjang tahun
Sekardadi	Aspal/Beton	Tidak dapat dilalui sepanjang tahun
Jenu	Aspal/Beton	Sepanjang tahun
Sugihwaras	Aspal/Beton	Sepanjang tahun

Catatan/*Note*: ...

Sumber/*Source*: ...

- Jika kolom (2) berisi "Air" atau "Udara", maka kolom (4) dan (5) diisikan "--"
- Jika kolom (2): "Darat" atau "Darat dan Air" maka:  
isian kolom (4): "Aspal/Beton", "Diperkeras (kerikil, batu, dll)", "Tanah", "Lainnya"  
Isian Kolom (5): "Sepanjang tahun", "Sepanjang tahun kecuali saat kondisi tertentu", "Tidak dapat dilalui sepanjang tahun"

### 6.3 KOMUNIKASI COMMUNICATION

**Tabel 6.2.2 Keberadaan Kantor Pos/Pos Pembantu/Rumah Pos, Pos Keliling, dan Perusahaan/Agen Jasa Ekspedisi Swasta Menurut Desa/Kelurahan di Kecamatan Jenu, 2022**  
*Number of Post Office/Subsidiary of Post Office, Mobile Portal Service, Private Expedition Service Company by Villages/Kelurahan in Jenu Subdistrict, 2022*

Desa/Kelurahan <i>Village/Kelurahan</i>	Kantor Pos/Pos Pembantu/Rumah Pos <i>Post Office/Subsidiary of Post Office</i>	Pos Keliling <i>Mobile Portal Service</i>	Perusahaan/Agen Jasa Ekspedisi Swasta <i>Private Expedition Service Company</i>
(1)	(2)	(3)	(4)
Karang Asem	0	0	0
Socorejo	0	0	0
Temaji	0	0	0
Purworejo	0	0	0
Tasikharjo	0	0	0
Remen	0	0	0
Mentoso	0	0	0
Rawasan	0	0	0
Sumurgeng	0	0	0
Wadung	0	0	0
Kaliuntu	0	0	0
Beji	1	0	1
Suwalan	0	0	0
Jenggolo	0	0	0
Sekardadi	0	0	0
Jenu	0	0	1
Sugihwaras	0	0	1
<b>Jenu</b>	<b>1</b>	<b>0</b>	<b>3</b>

Isian kolom (2) dan (4): "Beroperasi", "Jarang Beroperasi", "Tidak beroperasi", "Tidak Ada"  
Isian kolom (3): "Ada", "tidak ada"

**Tabel** 6.3.1  
**Table**

**Jumlah Menara Telepon seluler dan Operator Layanan Komunikasi Telepon Seluler Menurut Desa/Kelurahan di Kecamatan Jenu, 2022**  
**Number of Base Transceiver Station (BTS) and Cellular Phone Communication Service Operators by Villages/ Kelurahan in Jenu Subdistrict, 2022**

Desa/Kelurahan Village/Kelurahan	Jumlah Menara Telepon seluler Number of Base Transceiver Station (BTS)	Jumlah Operator Layanan Komunikasi Telepon Seluler Cellular Phone Communication Service Operators
(1)	(2)	(3)
Karang Asem	0	5
Socorejo	0	6
Temaji	0	7
Purworejo	3	6
Tasikharjo	1	5
Remen	3	4
Mentoso	0	3
Rawasan	1	4
Sumurgeneng	1	5
Wadung	1	3
Kaliuntu	0	5
Beji	3	5
Suwalan	1	7
Jenggolo	0	6
Sekardadi	0	6
Jenu	1	6
Sugihwaras	4	6
<b>Jenu</b>		

Catatan/Note: ...

Sumber/Source: ...



**Tabel** 6.3.2  
**Table**

**Kekuatan Sinyal Telepon Seluler dan Jenis Sinyal Internet Telepon Seluler Menurut Desa/Kelurahan di Kecamatan Jenu, 2022**  
*The Strenght of Cellular Phone Signal by Villages/Kelurahan in Jenu Subdistrict, 2022*

Desa/Kelurahan Village/Kelurahan	Kekuatan Sinyal Telepon Seluler The Strenght of Cellular Phone Signal	Jenis Sinyal Internet Telepon Seluler Type of Cellular Phone Signal
(1)	(2)	(3)
Karang Asem	Kuat	4G/LTE
Socorejo	Kuat	4G/LTE
Temaji	Kuat	4G/LTE
Purworejo	Kuat	4G/LTE
Tasikharjo	Sangat kuat	4G/LTE
Remen	Kuat	4G/LTE
Mentoso	Kuat	4G/LTE
Rawasan	Kuat	4G/LTE
Sumurgeneng	Kuat	4G/LTE
Wadung	Kuat	4G/LTE
Kaliuntu	Sangat kuat	4G/LTE
Beji	Sangat kuat	4G/LTE
Suwalan	Lemah	4G/LTE
Jenggolo	Kuat	4G/LTE
Sekardadi	Kuat	4G/LTE
Jenu	Kuat	4G/LTE
Sugihwaras	Sangat kuat	4G/LTE
<b>Jenu</b>		


Catatan/Note: ...  
Sumber/Source: ...

Isian kolom 2: "Sangat kuat", "Kuat", "Lemah", "Tidak ada sinyal"  
Isian Kolom (3): " 4G/LTE", " 3G/H/H+/EVDO", " 2,5G/E/GPRS", " Tidak ada sinyal internet"  
jika kolom (2) berisi "Tidak ada sinyal" maka kolom (3) diisikan "-"





# PERBANKAN KOPERASI DAN PERDAGANGAN



**Jumlah Koperasi**

---


**38**



**Jumlah Pertokoan**

---


**3**



**Jumlah Bank Umum**

---

**2**





## ULASAN

Sarana prasarana ekonomi yang ada di Kecamatan antara lain pasar, kelompok pertokoan, minimarket/swalayan, toko, warung, restoran, dan hotel. Beberapa sarana prasaran yang ada di Kecamatan Jenu pada tahun 2022 antara lain sebesar 3 pasar, 14 Minimarket.

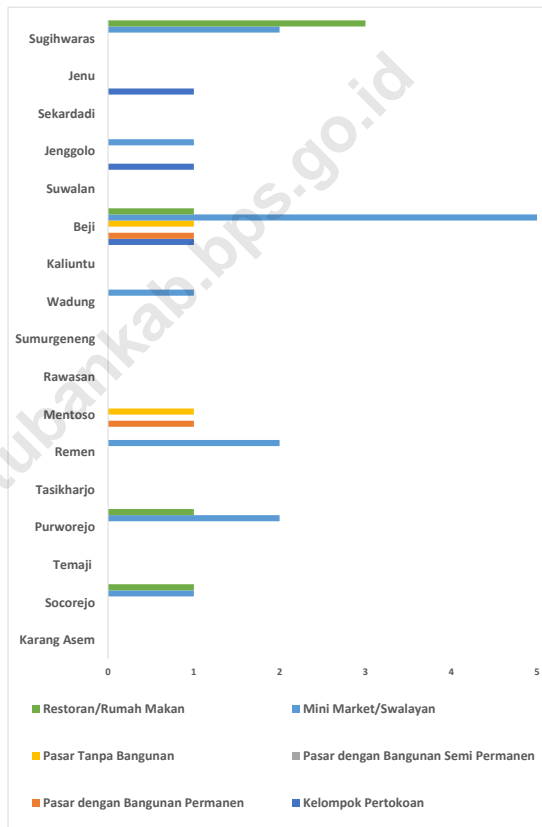
## DESCRIPTION

*Economic facility in Subdistrict are markets, group of shops, minimarket, store,restaurant and hotel. A number of economic facility inJenu subdistrict, 3 Market, 14 mini market.*

<https://tubankab.bps.go.id>

**Gambar 7.1**  
**Figures**

**Banyaknya Sarana Perdagangan Menurut Desa/  
Kelurahan dan Jenis Sarana Perdagangan di Kecamatan  
Jenu, 2022**  
*Number of Trade Facilities by Villages/Ward and Type of  
Trade Facilities in Jenu Subdistrict, 2022.*



**Tabel** 7.1  
**Table**

**Banyaknya Sarana Lembaga Keuangan Bank Menurut Desa/Kelurahan dan Jenis Bank di Kecamatan Jenu, 2022**  
**Number of Bank by Villages/Kelurahan and Type of Bank in Jenu Subdistrict, 2022**

<b>Desa/Kelurahan Village/Kelurahan</b>	<b>Bank Umum Pemerintah Government Bank</b>	<b>Bank Umum Swasta Private Bank</b>	<b>Bank Perkreditan Rakyat (BPR) Rural Bank</b>
(1)	(2)	(3)	(4)
Karang Asem	0	0	0
Socorejo	0	0	0
Temaji	0	0	0
Purworejo	0	0	0
Tasikharjo	0	0	0
Remen	0	0	0
Mentoso	0	0	0
Rawasan	0	0	0
Sumurgeneng	0	0	0
Wadung	0	0	0
Kaliuntu	0	0	0
Beji	2	0	1
Suwalan	0	0	0
Jenggolo	0	0	0
Sekardadi	0	0	0
Jenu	0	0	0
Sugihwaras	0	0	0
<b>Jenu</b>	<b>2</b>	<b>0</b>	<b>1</b>

Catatan/Note: ""

Sumber/Source: Pemerintah Desa/Village Government

**Tabel** 7.2  
**Table**

**Banyaknya Koperasi Aktif Menurut Menurut Desa/  
Kelurahan dan Jenis Koperasi di Kecamatan Jenu, 2022**  
**Number of Cooperative by Villages/Kelurahan and Type of  
Cooperative in Jenu Subdistrict, 2022**

<b>Desa/Kelurahan</b> <i>Village/Kelurahan</i>	<b>Koperasi Unit Desa (KUD)</b> <i>Village Cooperative Unit</i>	<b>Koperasi Industri Kecil dan Kerajinan Rakyat (Kopinkra)</b> <i>Small Industry and Citizen Handicraft Cooperative</i>
(1)	(2)	(3)
Karang Asem	0	0
Socorejo	0	0
Temaji	0	0
Purworejo	0	0
Tasikharjo	0	0
Remen	0	0
Mentoso	0	0
Rawasan	1	0
Sumurgeneng	0	0
Wadung	0	0
Kaliuntu	0	0
Beji	1	0
Suwalan	0	0
Jenggolo	1	0
Sekardadi	0	0
Jenu	0	0
Sugiharwas	0	0
<b>Jenu</b>	<b>3</b>	<b>0</b>



Lanjutan Tabel/*Continued Table 7.2*

<b>Desa/Kelurahan Village/Kelurahan</b>	<b>Koperasi Simpan Pinjam (Kospin) Savings and Loan Cooperative</b>	<b>Koperasi Lainnya Other Cooperative</b>
(1)	(4)	(5)
Karang Asem	0	3
Socorejo	2	1
Temaji	7	0
Purworejo	0	1
Tasikharjo	0	0
Remen	1	0
Mentoso	0	0
Rawasan	0	1
Sumurgeneng	2	0
Wadung	0	0
Kaliuntu	0	1
Beji	7	0
Suwalan	0	2
Jenggolo	1	0
Sekardadi	0	1
Jenu	1	1
Sugihwaras	1	2
<b>Jenu</b>	<b>22</b>	<b>13</b>

Catatan/Note: ”

Sumber/Source: Pemerintah Desa/Village Government

**Tabel** 7.3  
**Table**

**Banyaknya Sarana Perdagangan Menurut Desa/Kelurahan dan Jenis Sarana Perdagangan di Kecamatan Jenu, 2022**  
**Number of Trade Facilities by Villages/Kelurahan and Type of Trade Facilities in Jenu Subdistrict, 2022**

<b>Desa/Kelurahan Village/Kelurahan</b>	<b>Kelompok Pertokoan Shopping Complexs</b>	<b>Pasar dengan Bangunan Permanen Markets in Permanent Building</b>	<b>Pasar dengan Bangunan Semi Permanen Market in Semi Permanent Building</b>
(1)	(2)	(3)	(4)
Karang Asem	0	0	0
Socorejo	0	0	0
Temaji	0	0	0
Purworejo	0	0	0
Tasikharjo	0	0	0
Remen	0	0	0
Mentoso	0	1	0
Rawasan	0	0	0
Sumurgengeng	0	0	0
Wadung	0	0	0
Kaliuntu	0	0	0
Beji	1	1	0
Suwalan	0	0	0
Jenggolo	1	0	0
Sekardadi	0	0	0
Jenu	1	0	0
Sugihwaras	0	0	0
<b>Jenu</b>	<b>3</b>	<b>2</b>	<b>0</b>

Lanjutan Tabel/*Continued Table* 7.3

<b>Desa/Kelurahan Village/Kelurahan</b>	<b>Pasar tanpa Bangunan Market without Permanent Building</b>	<b>Mini Market/ Swalayan/ Supermarket Mini Market/Swalayan/ Supermarket</b>	<b>Restoran/ Rumah Makan Restaurant/ Food Stall</b>
(1)	(5)	(6)	(7)
Karang Asem	0	0	0
Socorejo	0	1	1
Temaji	0	0	0
Purworejo	0	2	1
Tasikharjo	0	0	0
Remen	0	2	0
Mentoso	1	0	0
Rawasan	0	0	0
Sumurgeneng	0	0	0
Wadung	0	1	0
Kaliuntu	0	0	0
Beji	1	5	1
Suwalan	0	0	0
Jenggolo	0	1	0
Sekardadi	0	0	0
Jenu	0	0	0
Sugihwaras	0	2	3
<b>Jenu</b>	<b>2</b>	<b>14</b>	<b>6</b>

Catatan/Note: ...

Sumber/Source: Pemerintah Desa/Village Government





ST 2023

SENSUS PERTANIAN

**BerAKHLAK**

Berorientasi Pelayanan Akuntabel Kompeten  
Harmonis Loyal Adaptif Kolaboratif

**#** bangga  
melayani  
bangsa

# DATA

MENCERDASKAN BANGSA

*Enlighten The Nation*



**BADAN PUSAT STATISTIK  
KABUPATEN TUBAN**

BPS-STATISTICS TUBAN REGENCY  
Jalan Manunggal Nomor 8 Tuban  
Telepon (0356)321974

